National Oceanic and Atmospheric Administration

ERRATA NOTICE

One or more conditions of the original document may affect the quality of the image, such as:

Discolored pages
Faded or light ink
Binding intrudes into the text

This has been a co-operative project between the NOAA Central Library and the Climate Database Modernization Program, National Climate Data Center (NCDC). To view the original document, please contact the NOAA Central Library in Silver Spring, MD at (301) 713-2607 x124 or Library.Reference@noaa.gov

HOV Services
Imaging Contractor
12200 Kiln Court
Beltsville, MD 20704-1387
July 23, 2010

BAJA
SERVICIO METEOROLOGICO MEXICANO
CARTA DEL TIEMPO

Los datos de Estados Unidos son proporcionados por el Weather Bureau de New Orleans.

JUEVES 1º DE MARZO DE 1923

	ESTACIONES	Presión al nivel del mar	Temperatura: Ambiente	Temperatura: Máxima de ayer	Temperatura: Mínima en última 12 h.	Lluvias en 24 horas	Altura del barómetro
		700 +	°	°	°	mm.	
REGION 1	Ensenada						
	Guaymas	62.4	13	20	12	Inap.	3
	Hermosillo						
	La Paz						10
	Mexicali						
	Sta. Rosalía						
REGION 2	Culiacán	61.8	16	24	14	0	53
	El Fuerte						
	Mazatlán	61.0	18	20	18	Inap.	78
	San Blas						7
	Islas Marías	60.4	20	...	19	0	
REGION 3	Acapulco	60.4	21	30	20	0	7
	Chilpancingo	61.4	18	28	18	0	
	Colima	60.8	17	28	16	3	494
	Manzanillo	60.6	20	27	20	0	
	Oaxaca	60.2	12	29	12	0	
	Pochutla						
	Salina Cruz	59.8	26	32	26	0	56
	Tapachula	59.2	21	34	19	0	168
REGION 4	Camargo, Chih.						
	C. Lerdo	62.4	11	23	10	.2	1140
	Chihuahua	62.3	9	13	7	Inap.	1423
	Durango						1886
	Parral				6	4	
	Stgo. Papasquiaro				8	Inap.	
	Temosachic				4	0	
	Villa González				4	0	
REGION 5	Agunascalientes	62.0	10	20	10	Inap.	1879
	Guadalajara	61.0	11	20	10	Inap.	1556
	Guanajuato	61.6	12	23	12	0	2637
	León	61.9	11	24	8	0	1809
	Querétaro	61.6	12	22	11	0	1842
	S. Luis Potosí	62.3	11	19	11	Inap.	1877
	Zacatecas, (C. de la Bufa)	62.4	5	10	4	0.5	2612
REGION 6	Cuernavaca						1538
	Morelia	61.3	10	21	10	0	1933
	Pachuca	62.1	8	19	8	0	2436
	Puebla	62.0	12	20	10	14	2150
	Taeubaya	62.0	8	24	8	0	2308
	Toluca	61.8	5	18	4	0	2375
	Tulancingo	62.2	10	19	9	0	2181
REGION 7	C. Victoria	68.0	11	19	9	17	317
	Lampazos						317
	Matamoros	69.0	12	19	12	1	8
	Marcelova				7	2	
	Monterrey	68.0	10	10	9	14	528
	Saltillo	66.0	6	10	3	10	1609
REGION 8	Córdoba	63.6	16	25	14	0.5	871
	Jalapa	64.3	15	22	14	Inap.	1499
	Orizaba	63.6	16	22	15	0	1248
	Río Verde	63.0	13	...	12	0	1012
	Tampico	68.0	14	23	14	25	8
	Tuxpan						
	Veracruz	64.6	21	24	20	0	16
REGION 9	C. del Carmen						
	Comitán						
	Frontera	63.8	24	30	24	0	2
	Puerto México	64.0	23	26	20	0	14
	Rincón Antonio	60.4	21	27	19	5	208
	S. Cristóbal	61.0	12	26	9	0	2118
	Villahermosa	63.8	19	28	18	10	20
REGION 10	Campeche	63.5	23	29	23	0	25
	Maxcanú						12
	Mérida	64.2	21	27	21	0	22
	Payo Obispo	62.6	21	28	20	0	4
	Peto	63.4	19	...	19	0	
	Progreso	64.4	22	29	22	0	14
	Valladolid	64.8	20	30	20	0	22

ESTADO GENERAL DEL TIEMPO

El anticiclón tiene su centro hoy en Galveston, cubre con su área la mayor parte del país. La pendiente barométrica es fuerte en la Vertiente del Golfo, región que sigue azotada por vientos del Norte. Las lluvias aumentaron en extensión, se registraron algunas en las costas de Sonora, Sinaloa y Colima; continuaron en la Mesa del Norte, región Norte de la Mesa Central y Vertiente del Golfo. La precipitación mayor se registró en Tampico, Tams. En la Península de Yucatán y en la región Sur de la Vertiente del Golfo dominó buen tiempo.

Probabilidades para el Día y la Noche de Mañana

REGION 1	Ligeras variaciones de temperatura. Nublados. Pocas lluvias. Vientos moderados del Oeste.
REGION 2	Ligeras variaciones de temperatura. Nublados. Pocas lluvias. Vientos moderados del Oeste.
REGION 3	Ligeras variaciones de temperatura. Nublados. Pocas lluvias. Vientos débiles del Noroeste.
REGION 4	Ascenso de temperatura. Algunos nublados. Pocas lluvias.
REGION 5	Ligeras variaciones de temperatura. Nublados. Pocas lluvias.
REGION 6	Ligeras variaciones de temperatura. Nublados. Algunas lluvias.
REGION 7	Ascenso de temperatura. Nublados. Algunas lluvias. Vientos moderados del Este.
REGION 8	Ligeras variaciones de temperatura. Nublados. Lluvias. Vientos moderados del Este.
REGION 9	Ligeras variaciones de temperatura. Nublados. Algunas lluvias. Vientos moderados del Este.
REGION 10	Ligeras variaciones de temperatura. Nublados. Algunas lluvias. Vientos moderados del Este.

Zincografía de la Dirección de Estudios Geográficos y Climatológicos

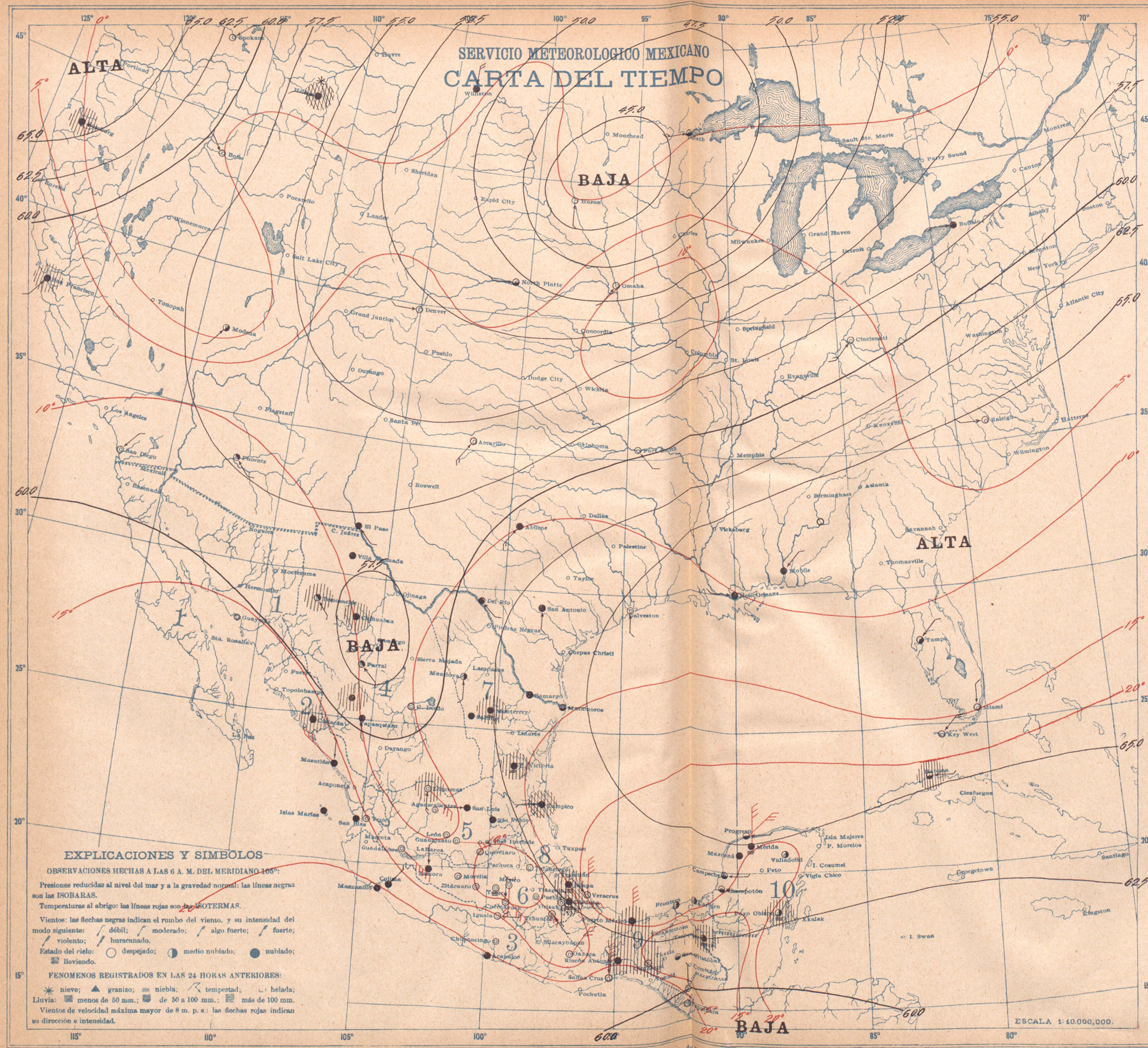

VIERNES 2 DE MARZO DE 1923

	ESTACIONES	Presión al nivel del mar	Temperatura: Ambiente	Temperatura: Máxima de ayer	Temperatura: Mínima en últimas 12 h.	Lluvias en 24 horas	Altura del barómetro
		700 +	°	°	°	mm.	
REGION 1	Ensenada	60.8	17	29	12	0	3
	Guaymas						
	Hermosillo						10
	La Paz						
	Mexicali						
	Sta. Rosalía						
REGION 2	Culiacán	60.2	17	30	16	0	53
	El Fuerte						
	Mazatlán	60.2	19	21	19	0	58
	San Blas	60.2	16	25	16	0	7
	Islas Marías	60.4	18	25	16	0	
REGION 3	Acapulco	60.6	22	30	21	0	7
	Chilpancingo	60.6	17	32	13	0	
	Colima	60.8	15	34	14	0	494
	Manzanillo	60.6	21	31	19	0	
	Oaxaca	61.8	10	28	10	0	
	Pochutla						
	Salina Cruz	60.6	22	30	22	0	56
	Tapachula	59.0	21	35	17	0	168
REGION 4	Camargo, Chih.						
	C. Lerdo	58.4	10	21	10	0	1140
	Chihuahua	56.4	10	17	9	1	1423
	Durango						1886
	Parral						
	Stgo. Papasquiaro						
	Temosachic						
	Villa González						
REGION 5	Aguascalientes	60.6	8	23	8	0	1879
	Guadalajara	61.3	9	26	8	0	1556
	Guanajuato	60.3	11	22	10	0	2037
	León	60.8	10	24	8	0	1809
	Querétaro	61.0	10	22	9	0	1842
	S. Luis Potosí	60.6	12	19	12	0	1877
	Zacatecas, (C. de la Bufa)	60.2	8	16	6	Inap.	2612
REGION 6	Cuernavaca	60.3	15	27	15	0	1538
	Morelia	60.3	10	22	10	0	1933
	Pachuca						2436
	Puebla	61.1	10	24	9	0	2150
	Tacubaya	61.5	6	24	5	0	2308
	Toluca	60.8	5	18	3	0	2375
	Tulancingo	60.9	8	23	6	0	2181
REGION 7	C. Victoria	63.0	13	14	12	1	317
	Lampazos						317
	Matamoros	63.6	15	21	15	0	8
	Monclova						
	Monterrey	62.9	11	21	9	0.5	528
	Saltillo	61.4	13	15	6	0	1609
REGION 8	Córdoba	63.0	16	25	14	Inap.	871
	Jalapa	62.6	13	20	12	2	1499
	Orizaba	62.6	14	22	14	0	1248
	Río Verde	62.6	14	19	12	0	1012
	Tampico	63.8	17	18	16	3	8
	Tuxpan						
	Veracruz	64.0	21	23	21	0	16
REGION 9	C. del Carmen	64.0	22	28	22	0	
	Comitán						
	Frontera	64.6	24	28	22	0	2
	Puerto México	64.4	19	24	18	19	14
	Rincón Antonio	61.0	20	26	17	4	208
	S. Cristóbal	60.3	12	22	12	0	2118
	Villahermosa						20
REGION 10	Campeche	64.1	23	26	23	0	25
	Maxcanú	64.8	21	32	21	0	12
	Mérida	64.8	20	29	19	0	22
	Payo Obispo	63.4	21	29	19	0	4
	Peto						
	Progreso	64.0	23	26	21	0	14
	Valladolid	64.8	19	29	19	Inap.	22

ESTADO GENERAL DEL TIEMPO

Las presiones están siendo influenciadas por una depresión intensa que tiene su centro en Hurón, EE. UU. La pendiente barométrica ha disminuído. Aun se registraron algunas ráfagas del Norte en la región Sur de la Vertiente del Golfo. Las lluvias disminuyeron en las Mesas Central y del Norte y en la Vertiente del Pacífico aumentaron ligeramente en los Estados de Tabasco y Chiapas.

Probabilidades para el Día y la Noche de Mañana

REGION 1	Ligeras variaciones de temperatura. Nublados. Pocas lluvias. Vientos moderados del Noroeste.
REGION 2	Ligeras variaciones de temperatura. Nublados. Pocas lluvias. Vientos moderados del Noroeste.
REGION 3	Ligeras variaciones de temperatura. Algunos nublados. Pocas lluvias. Vientos débiles del Oeste.
REGION 4	Ascenso de temperatura. Algunos nublados. Pocas lluvias.
REGION 5	Ligeras variaciones de temperatura. Algunos nublados. Pocas lluvias.
REGION 6	Ligeras variaciones de temperatura. Algunos nublados. Pocas lluvias.
REGION 7	Ascenso de temperatura. Algunos nublados. Pocas lluvias. Vientos moderados del Sureste.
REGION 8	Ligeras variaciones de temperatura. Algunos nublados. Pocas lluvias. Vientos débiles del Sureste.
REGION 9	Ligeras variaciones de temperatura. Algunos nublados. Pocas lluvias. Vientos débiles del Sureste.
REGION 10	Ligeras variaciones de temperatura. Nublados. Algunas lluvias. Vientos débiles del Sureste.

Los datos de Estados Unidos son proporcionados por el Weather Bureau de New Orleans.

Zincografía de la Dirección de Estudios Geográficos y Climatológicos

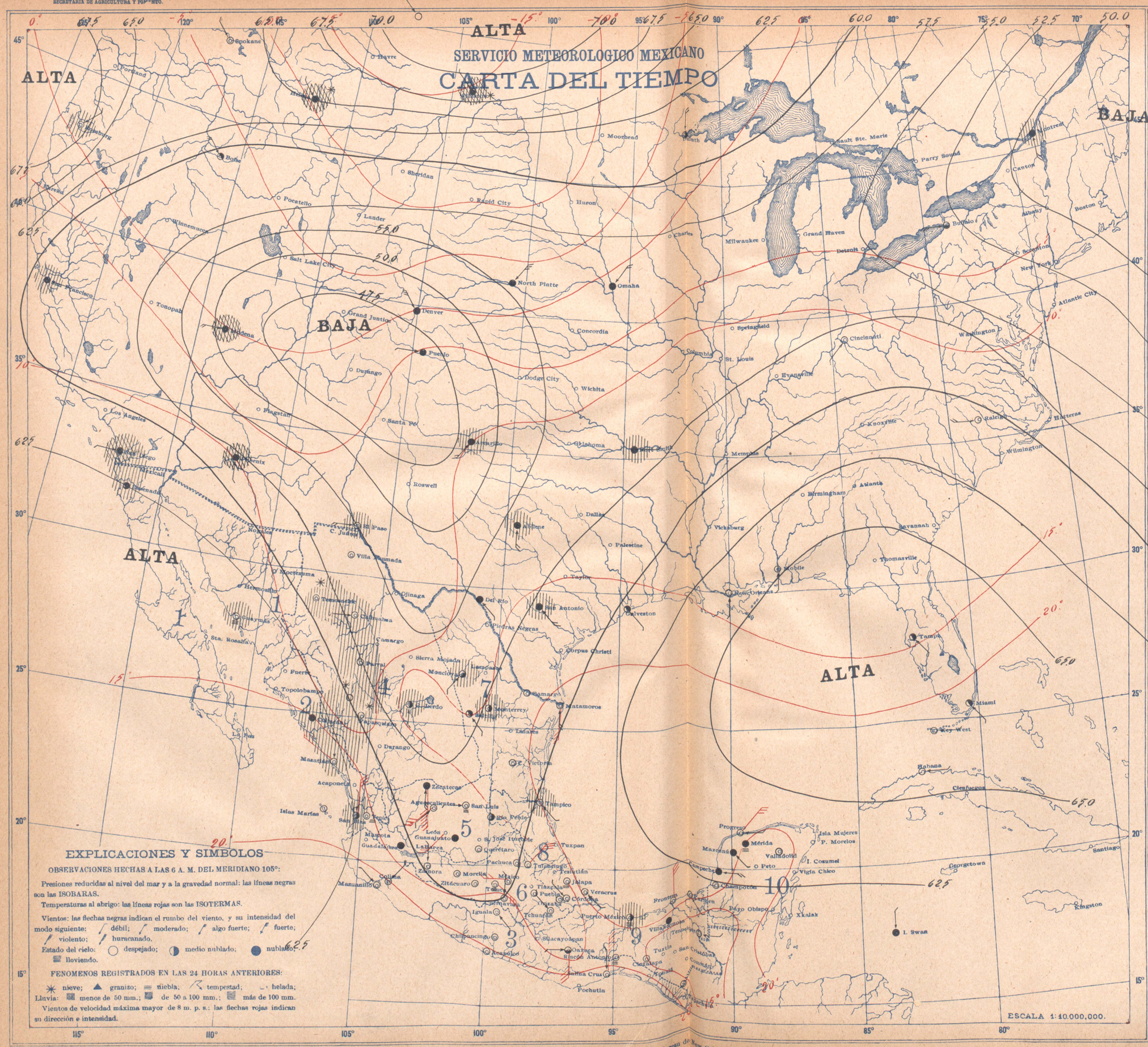

SABADO 3 DE MARZO DE 1923

	ESTACIONES	Presión al nivel del mar	Temperatura Ambiente	Temperatura Máxima de ayer	Temperatura Mínima en 24 horas	Lluvias en 24 horas	Altura del barómetro
		700 +	°	°	°	mm.	
REGION 1	Ensenada	64.4	13	21	12	14	3
	Guaymas						
	Hermosillo						10
	La Paz						
	Mexicali						
	Sta. Rosalía						
REGION 2	Culiacán	63.2	15	22	15	32	53
	El Fuerte						
	Mazatlán	63.4	18	21	17	14	78
	San Blas	62.6	17	26	17	Inap.	7
	Islas Marías						
REGION 3	Acapulco	61.4	21	30	20	0	7
	Chilpancingo	61.0	18	28	18	0	
	Colima	61.8	17	32	16	0	494
	Manzanillo	62.0	21	30	19	0	
	Oaxaca	60.2	13	30	12	0	
	Pochutla						
	Salina Cruz	60.6	23	31	22	0	56
	Tapachula						168
REGION 4	Camargo, Chih.						
	C. Lerdo	55.3	18	...	18	0	1140
	Chihuahua	55.9	8	18	7	Inap.	1423
	Durango						1886
	Parral				5	1	
	Stgo. Papasquiaro				8	3	
	Temosachic				-2	3	
	Villa González				7	0	
REGION 5	Aguascalientes	59.0	10	25	10	0	1879
	Guadalajara	61.0	14	26	12	0	1556
	Guanajuato	59.5	12	24	12	0	2037
	León						1809
	Querétaro	59.8	11	24	10	0	1842
	S. Luis Potosí	59.1	14	22	14	0	1877
	Zacatecas. (C. de la Bufa)	58.0	12	17	6	0	2612
REGION 6	Cuernavaca	60.2	15	..	15	0	1538
	Morelia	59.8	12	22	11	0	1933
	Pachuca	59.8	9	22	9	0	2436
	Puebla	60.2	10	24	8	0	2150
	Tacubaya	59.3	7	25	6	0	2308
	Toluca	59.8	5	18	3	0	2375
	Tulancingo	60.2	10	16	9	0	2181
REGION 7	C. Victoria	58.0	16	27	15	0	317
	Lampazos						317
	Matamoros	58.8	22	26	21	0	8
	Monclova				17	0	
	Monterrey	57.6	15	20	11	0	528
	Saltillo	57.4	15	24	14	0	1609
REGION 8	Córdoba	61.2	15	26	14	0	871
	Jalapa	61.0	14	22	13	0	1499
	Orizaba	60.8	13	23	12	0	1248
	Río Verde	58.6	15	..	14	0	1012
	Tampico	61.1	20	27	19	Inap.	8
	Tuxpan						
	Veracruz	61.2	21	24	20	0	16
REGION 9	C. del Carmen	62.4	22	30	21	0	
	Comitán						
	Frontera	62.0	22	31	22	0	2
	Puerto México	61.4	21	25	21	8	14
	Rincón Antonio	60.8	19	25	16	0	208
	S. Cristóbal						2118
	Villahermosa	61.8	19	30	18	0	20
REGION 10	Campeche	62.7	21	26	20	0	25
	Maxcanú	63.4	21	31	21	0	12
	Mérida	63.6	21	29	20	0	22
	Payo Obispo						4
	Peto						
	Progreso	64.0	20	24	20	0	14
	Valladolid	64.4	20	28	19	0	22

ESTADO GENERAL DEL TIEMPO

El centro de la BAJA está hoy en Pueblo, EE. UU.; su intensidad es fuerte, tanto al NE como al NW hay centros anticiclónicos que cubren parte de las Vertientes, quedando el país cruzado de Norte a Sur por una zona de bajo barómetro. Lluvias abundantes se registraron en Sonora y Sinaloa, alcanzando también parte de la Sierra correspondiente a los Estados de Chihuahua y Durango; en algunos puntos de ella se registraron nevadas. En la Vertiente del Golfo las precipitaciones fueron escasas. Dominó buen tiempo en las regiones restantes.

Probabilidades para el Día y la Noche de Mañana

REGION 1	Ligeras variaciones de temperatura. Nublados. Algunas lluvias. Vientos moderados del Noroeste.
REGION 2	Ligeras variaciones de temperatura. Nublados. Algunas lluvias. Vientos moderados del Noroeste.
REGION 3	Ligeras variaciones de temperatura. Algunos nublados. Vientos moderados del Oeste.
REGION 4	Ligeras variaciones de temperatura. Nublados. Algunas lluvias.
REGION 5	Ligeras variaciones de temperatura. Algunos nublados.
REGION 6	Ligeras variaciones de temperatura. Dominará buen tiempo.
REGION 7	Ligeras variaciones de temperatura. Nublados. Pocas lluvias. Vientos moderados del Sureste.
REGION 8	Ligeras variaciones de temperatura. Nublados. Vientos débiles del Sureste.
REGION 9	Ligeras variaciones de temperatura. Algunos nublados. Vientos débiles del Sureste.
REGION 10	Ligeras variaciones de temperatura. Nublados. Algunas lluvias. Vientos débiles del Este.

Los datos de Estados Unidos son proporcionados por el Weather Bureau de New Orleans.

Zincografía de la Dirección de Estudios Geográficos y Climatológicos

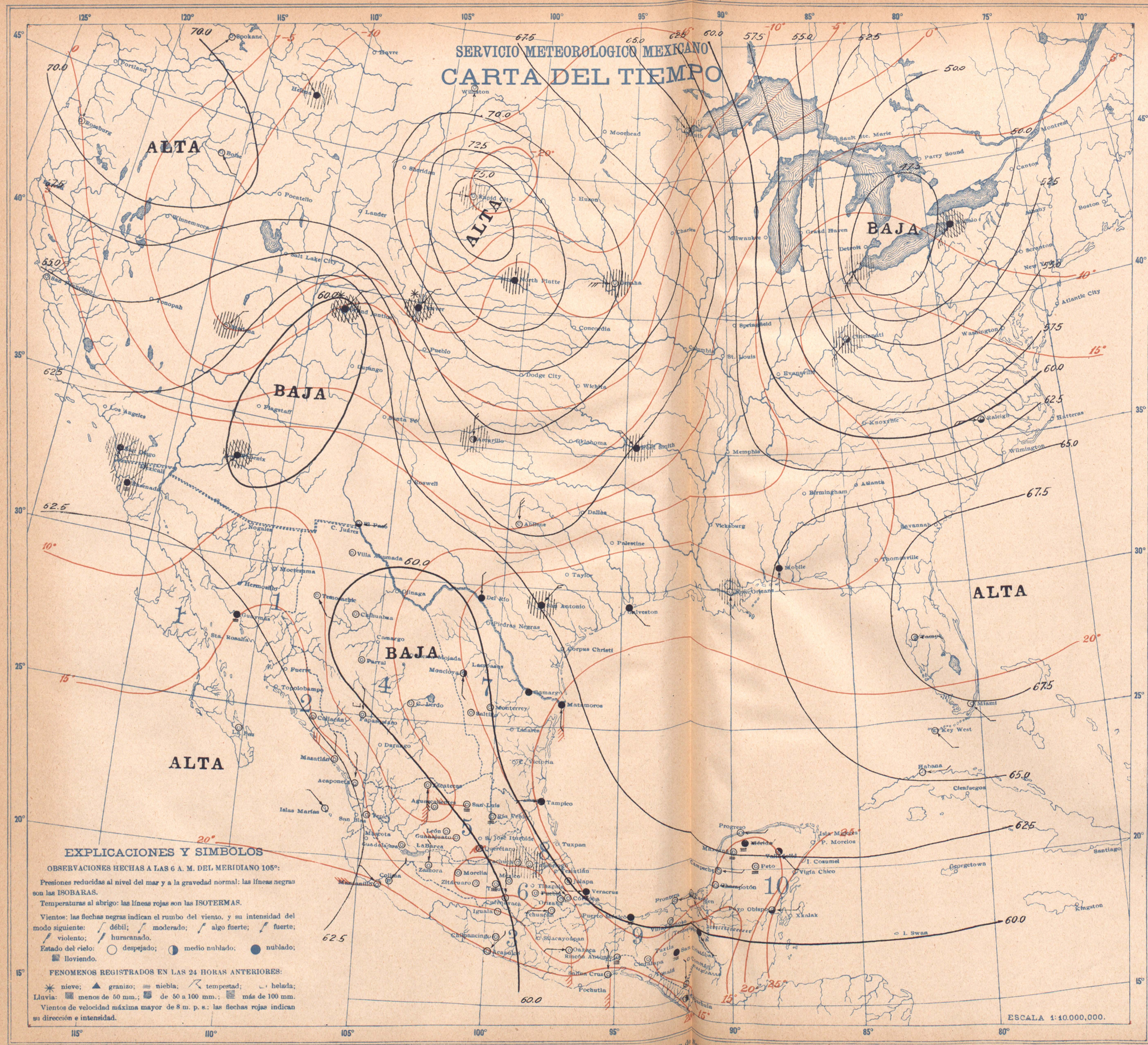

DOMINGO 4 DE MARZO DE 1923

	ESTACIONES	Presión al nivel del mar	Temperatura Ambiente	Temperatura Máxima en 24 hr	Temperatura Mínima en 24 hr	Lluvias en 24 horas	Altura del barómetro
		700 +	°	°	°	mm.	
REGION 1	Ensenada						
	Guaymas	64.8	15	20	14	0	3
	Hermosillo						
	La Paz	64.0	8	24	9	0	10
	Mexicali						
	Sta. Rosalía						
REGION 2	Culiacán	61.4	13	25	12	0	53
	El Fuerte						
	Mazatlán	62.8	17	21	16	0	78
	San Blas						7
	Islas Marías	62.6	19	25	18	0	
REGION 3	Acapulco	60.4	22	30	21	0	7
	Chilpancingo	60.2	19	29	19	0	
	Colima	60.6	16	35	15	0	494
	Manzanillo	60.2	21	30	21	0	
	Oaxaca	59.6	14	32	12	0	
	Pochutla						
	Salina Cruz	59.4	23	28	23	0	56
	Tapachula	59.8	20	33	19	0	168
REGION 4	Camargo, Chih.						
	C. Lerdo	58.7	15	27	14	0	1140
	Chihuahua	59.1	8	19	6	0	1423
	Durango						1886
	Parral				2	0	
	Stgo. Papasquiaro				3	0	
	Temosachic				4	0	
	Villa González				2	0	
REGION 5	Aguascalientes	60.2	6	22	6	0	1879
	Guadalajara	62.4	8	24	8	0	1556
	Guanajuato	61.0	11	23	10	0	2037
	León	60.6	8	...	3	0	1809
	Querétaro	60.2	11	24	8	0	1842
	S. Luis Potosí	59.8	12	23	12	0	1877
	Zacatecas, (C. de la Bufa)	60.0	7	15	6	0	2612
REGION 6	Cuernavaca	59.8	16	27	16	0	1538
	Morelia	60.6	10	22	10	0	1933
	Pachuca	59.6	11	21	10	Inap.	2436
	Puebla	59.8	9	23	9	0	2150
	Tacubaya	59.8	9	25	7	0	2308
	Toluca	60.2	8	19	3	0	2375
	Tulancingo	59.9	10	26	9	Inap.	2181
REGION 7	C. Victoria						317
	Lampazos						317
	Matamoros	61.0	21	26	20	0	8
	Monclova				9	0	
	Monterrey	60.1	17	28	15	0	528
	Saltillo	59.8	12	25	9	0	1609
REGION 8	Córdoba	59.8	14	27	13	0	871
	Jalapa	59.1	17	24	17	0	1499
	Orizaba	59.9	16	24	13	0	1248
	Río Verde	59.8	14	22	13	0	1012
	Tampico	61.1	23	27	20	0	8
	Tuxpan						
	Veracruz	60.0	21	25	21	0	16
REGION 9	C. del Carmen	61.2	23	31	21	0	
	Comitán						
	Frontera	61.0	23	31	20	0	2
	Puerto México	60.0	23	28	21	0	14
	Rincón Antonio	59.8	18	29	17	0	208
	S. Cristóbal	59.8	13	25	5	0	2118
	Villahermosa	60.2	21	23	20	0	20
REGION 10	Campeche	61.9	22	28	20	0	25
	Maxcanú	62.6	19	32	18	0	12
	Mérida	63.2	20	31	20	0	22
	Payo Obispo	62.4	25	28	24	0	4
	Peto	62.4	18	32	17	0	
	Progreso	63.6	20	28	19	0	14
	Valladolid	62.6	18	29	18	0	22

ESTADO GENERAL DEL TIEMPO

Las presiones se encuentran ligeramente bajas en la Altiplanicie y en la región del Istmo. Hacia el NW y el NE las presiones están relativamente altas. Las lluvias fueron escasas y únicamente se registraron en algunos puntos del Estado de Hidalgo y en el Valle de México. En las costas de la región Media de la Vertiente del Pacífico se registraron ráfagas algo fuertes del NW; en la Vertiente del Golfo dominaron los vientos Australes.

Probabilidades para el Día y la Noche de Mañana

REGION 1	Ligeras variaciones de temperatura. Algunos nublados. Vientos moderados del Noroeste.
REGION 2	Ligeras variaciones de temperatura. Dominará buen tiempo. Vientos moderados del Noroeste.
REGION 3	Ligeras variaciones de temperatura. Dominará buen tiempo. Vientos moderados del Oeste.
REGION 4	Ligeras variaciones de temperatura. Algunos nublados.
REGION 5	Ligeras variaciones de temperatura. Dominará buen tiempo.
REGION 6	Ligeras variaciones de temperatura. Dominará buen tiempo.
REGION 7	Ligeras variaciones de temperatura. Nublados. Algunas lluvias. Vientos moderados del Norte.
REGION 8	Ligeras variaciones de temperatura. Nublados. Algunas lluvias. Vientos moderados del Este.
REGION 9	Ligeras variaciones de temperatura. Algunos nublados. Lluvias aisladas. Vientos moderados del Norte.
REGION 10	Ligeras variaciones de temperatura. Nublados. Algunas lluvias. Vientos moderados del Este.

Los datos de Estados Unidos son proporcionados por el Weather Bureau de New Orleans.

Zincografía de la Dirección de Estudios Geográficos y Climatológicos

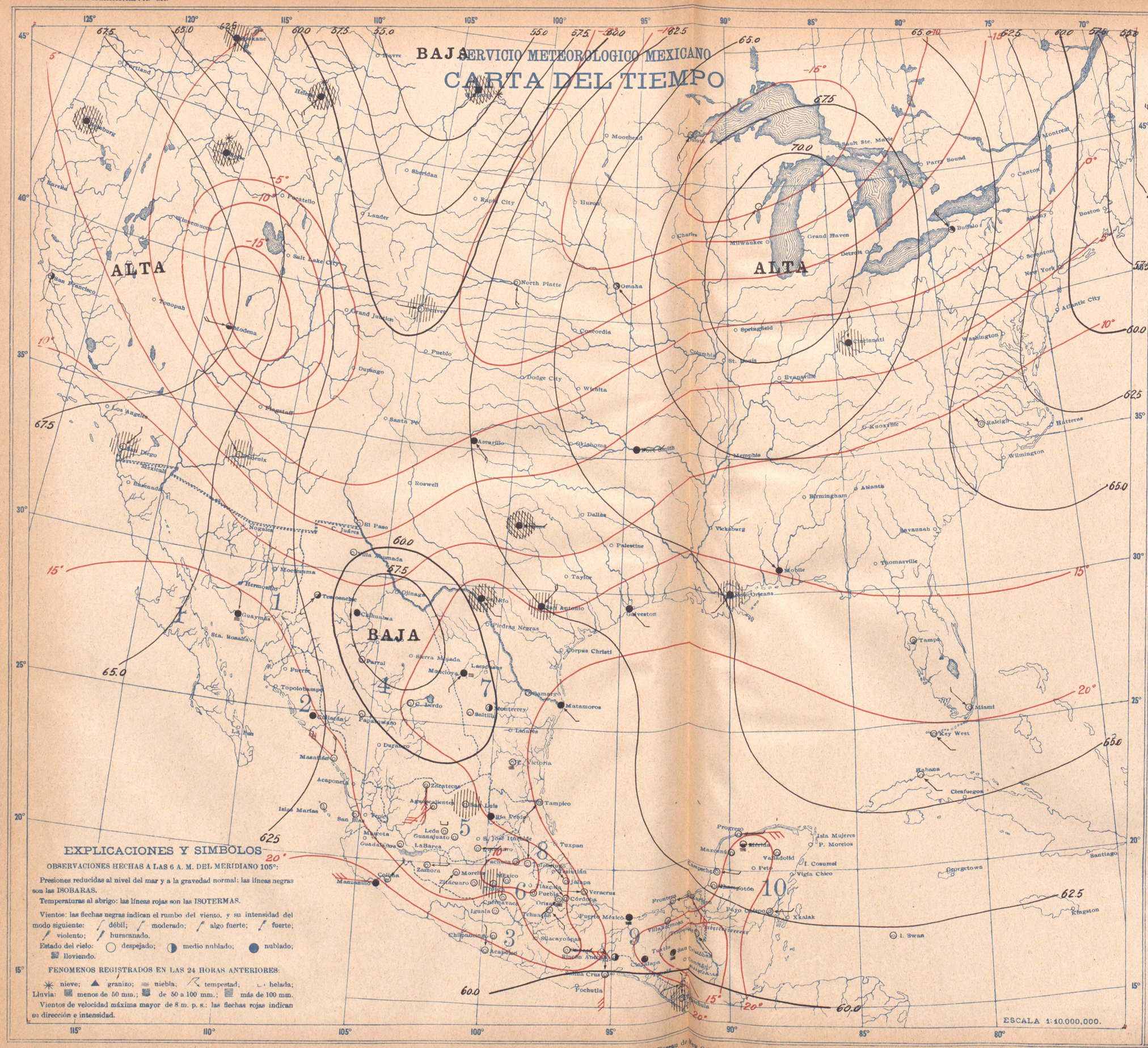

Los datos de Estados Unidos son proporcionados por el Weather Bureau de New Orleans.

LUNES 5 DE MARZO DE 1923

BAJA

	ESTACIONES	Presión al nivel del mar	Temperatura: Ambiente	Temperatura: Máxima de ayer	Temperatura: Mínima en 24 horas	Lluvia en 24 horas	Altura del barómetro
		700 +	°	°	°	mm.	
REGION 1	Ensenada	64.4	16	21	15	0	3
	Guaymas						
	Hermosillo						
	La Paz						10
	Mexicali						
	Sta. Rosalía						
REGION 2	Culiacán	62.6	15	29	15	0	53
	El Fuerte						
	Mazatlán	62.0	16	20	16	0	78
	San Blas	61.6	14	25	13	0	7
	Islas Marías						
REGION 3	Acapulco	61.0	22	30	22	0	7
	Chilpancingo	60.9	19	30	14	0	
	Colima	61.2	16	37	15	0	494
	Manzanillo	61.6	21	31	20	0	
	Oaxaca	60.6	11	32	11	0	
	Pochutla						
	Salina Cruz	59.0	24	27	23	0	56
	Tapachula	59.6	21	35	19	Inap.	168
REGION 4	Camargo, Chih.						
	C. Lerdo	57.6	16	30	14	0	1140
	Chihuahua	57.4	11	21	9	0	1423
	Durango						1886
	Parral				4	0	
	Stgo. Papasquiaro				5	0	
	Temosachic				2	0	
	Villa González						
REGION 5	Aguascalientes	60.2	7	17	5	0	1879
	Guadalajara	60.8	10	...	8	0	1556
	Guanajuato	60.1	12	27	12	0	2037
	León	60.2	10	28	5	0	1809
	Querétaro	60.2	14	26	13	0	1842
	S. Luis Potosí	60.2	12	25	12	Inap.	1877
	Zacatecas, (C. de la Bufa)	60.1	12	18	6	0	2612
REGION 6	Cuernavaca	60.4	18	29	17	0	1538
	Morelia	61.4	11	25	11	0	1933
	Pachuca	60.9	11	22	10	0	2436
	Puebla	60.5	10	27	8	0	2150
	Tacubaya	60.9	7	26	7	0	2308
	Toluca	60.4	5	..	4	0	2375
	Tulancingo	60.5	9	24	9	0	2181
REGION 7	C. Victoria	60.2	19	30	16	0	317
	Lampazos						317
	Matamoros	60.6	21	27	21	0	8
	Monclova				11	0	
	Monterrey	59.3	18	27	17	0	528
	Saltillo	59.0	17	25	16	0	1609
REGION 8	Córdoba	61.0	15	28	14	0	871
	Jalapa	61.7	14	26	13	0	1499
	Orizaba	61.8	16	25	15	0	1248
	Río Verde	61.7	16	34	15	0	1012
	Tampico	61.4	22	28	22	0	8
	Tuxpan						
	Veracruz	61.4	23	26	23	0	16
REGION 9	C. del Carmen	62.0	23	32	21	0	
	Comitán						
	Frontera	61.8	24	31	24	0	2
	Puerto México	61.6	23	...	23	0	14
	Rincón Antonio	60.2	22	29	20	0	208
	S. Cristóbal	60.2	11	27	6	0	2118
	Villahermosa	62.4	21	31	20	0	20
REGION 10	Campeche	62.7	23	31	21	0	25
	Maxcanú	63.2	20	32	19	0	12
	Mérida	63.6	20	31	19	0	22
	Payo Obispo	62.8	25	...	24	0	4
	Peto						
	Progreso	63.8	20	29	19	0	14
	Valladolid	63.6	20	30	19	0	22

ESTADO GENERAL DEL TIEMPO

Una zona de bajo barómetro cruza el país de Norte a Sur, tiene un centro relativo en Chihuahua. La pendiente barométrica es moderada en los Estados fronterizos, en el Centro y Sur del país es débil. Las lluvias fueron escasas; únicamente en San Luis Potosí, Tapachula y en las cercanías de Toluca se registraron precipitaciones sin importancia.

Probabilidades para el Día y la Noche de Mañana

REGION 1	Ligeras variaciones de temperatura. Algunos nublados. Vientos moderados del Noroeste.
REGION 2	Ligeras variaciones de temperatura. Algunos nublados. Vientos moderados del Noroeste.
REGION 3	Ligeras variaciones de temperatura. Algunos nublados. Pocas lluvias. Vientos débiles del Oeste.
REGION 4	Ligeras variaciones de temperatura. Algunos nublados.
REGION 5	Ligeras variaciones de temperatura. Dominará buen tiempo.
REGION 6	Ligeras variaciones de temperatura. Dominará buen tiempo.
REGION 7	Ligeras variaciones de temperatura. Algunos nublados. Pocas lluvias. Vientos débiles del Sureste.
REGION 8	Ligeras variaciones de temperatura. Algunos nublados. Vientos débiles del Sureste.
REGION 9	Ligeras variaciones de temperatura. Algunos nublados. Vientos débiles del Sureste.
REGION 10	Ligeras variaciones de temperatura. Nublados. Algunas lluvias. Vientos débiles del Sureste.

Zincografía de la Dirección de Estudios Geográficos y Climatológicos

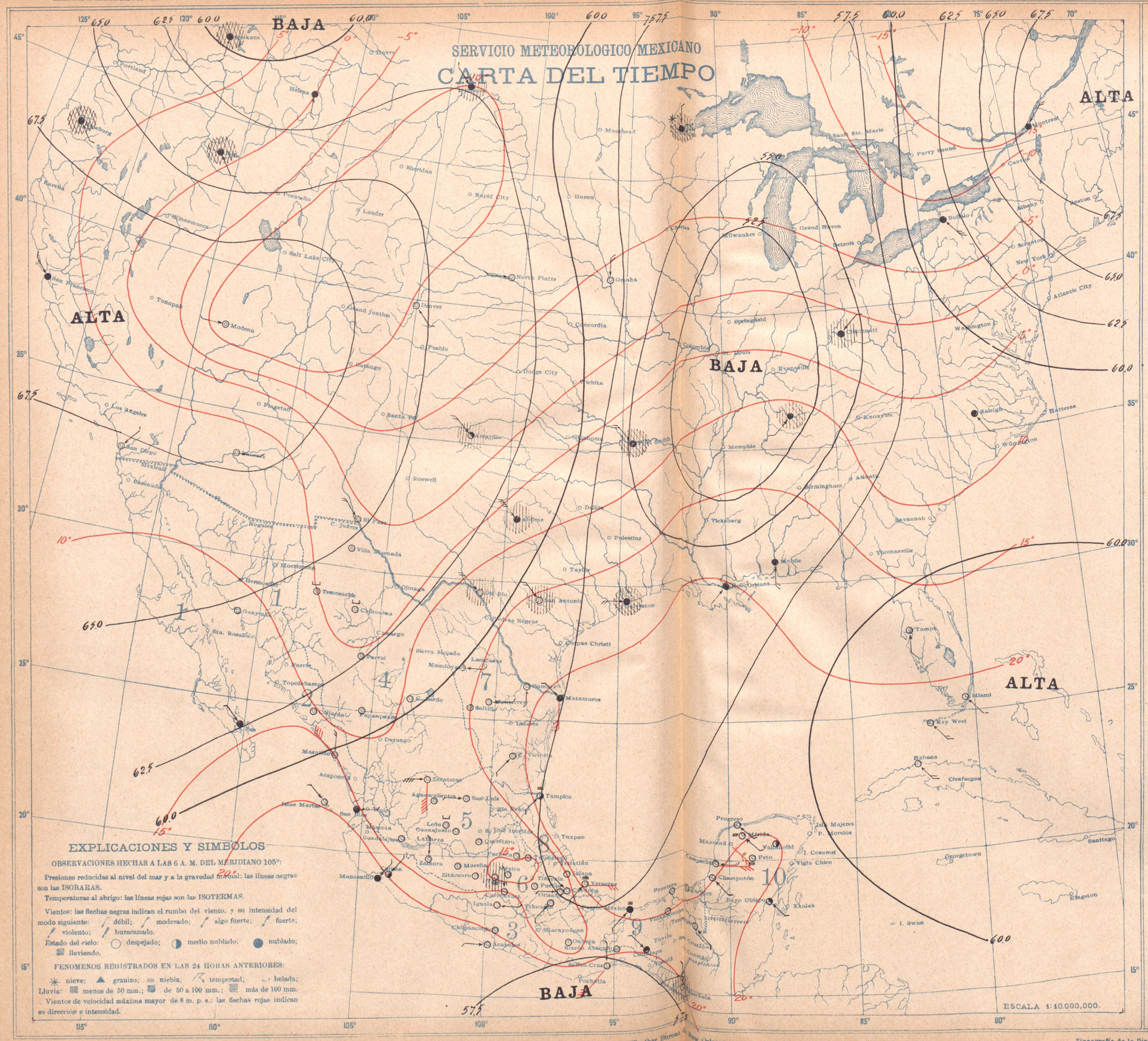

MARTES 6 DE MARZO DE 1923

	ESTACIONES	Presión a nivel del mar	Temperatura: Ambiente	Temperatura: Máxima de ayer	Temperatura: Mínima de última vez	Lluvia en 24 horas	Altura del barómetro
		700 +	°	°	°	mm.	
REGION 1	Ensenada	63.4	14	22	13	0	3
	Guaymas						
	Hermosillo						
	La Paz	63.4	13	...	11	0	10
	Mexicali						
	Sta. Rosalía						
REGION 2	Culiacán	60.2	10	34	10	0	53
	El Fuerte						
	Mazatlán	59.8	16	24	14	0	78
	San Blas	59.4	15	25	14	0	7
	Islas Marías	59.6	20	...	19	0	
REGION 3	Acapulco	58.6	23	30	23	0	7
	Chilpancingo	58.6	20	28	19	0	
	Colima	58.7	17	36	16	0	494
	Manzanillo	58.6	21	30	21	0	
	Oaxaca	57.6	12	31	11	0	
	Pochutla						
	Salina Cruz	57.4	24	33	23	0	56
	Tapachula	57.8	20	32	18	1	168
REGION 4	Camargo, Chih.						
	C. Lerdo	60.6	13	34	13	0	1140
	Chihuahua	63.2	4	22	2	0	1423
	Durango						1886
	Parral						
	Stgo. Papasquiaro						
	Temosachic						
	Villa González						
REGION 5	Aguascalientes	59.0	9	29	9	0	1879
	Guadalajara	59.6	10	29	9	0	1556
	Guanajuato	59.1	13	29	12	0	2057
	León	59.0	11	30	10	0	1809
	Querétaro	58.8	13	26	11	0	1842
	S. Luis Potosí	59.0	14	26	14	0	1877
	Zacatecas, (C. de la Bufa).	59.4	15	21	12	0	2612
REGION 6	Cuernavaca	58.4	17	29	17	0	1538
	Morelia	59.3	14	27	12	0	1933
	Pachuca	58.4	12	25	11	0	2436
	Puebla	58.0	11	28	11	0	2150
	Tacubaya	59.1	8	27	7	0	2308
	Toluca	58.0	10	22	7	0.5	2375
	Tulancingo	57.6	10	26	8	0	2181
REGION 7	C. Victoria	58.0	19	32	16	0	317
	Lampazos						317
	Matamoros	57.8	21	28	21	0	8
	Monclova						
	Monterrey	59.1	18	29	17	0	528
	Saltillo	59.8	15	27	13	0	1609
REGION 8	Córdoba	57.1	15	27	13	0	871
	Jalapa	57.4	15	25	14	0	1499
	Orizaba	57.4	16	24	10	0	1248
	Río Verde						1012
	Tampico	57.5	21	29	20	0	8
	Tuxpan						
	Veracruz	57.0	22	25	22	0	16
REGION 9	C. del Carmen	58.0	23	31	22	0	
	Comitán						
	Frontera	57.6	24	31	21	0	2
	Puerto México	57.6	21	26	20	0	14
	Rincón Antonio	57.6	20	27	18	0	208
	S. Cristóbal						2118
	Villahermosa	58.7	20	33	19	0	20
REGION 10	Campeche	58.7	23	31	22	0	25
	Maxcanú						12
	Mérida	59.2	22	31	19	0	22
	Payo Obispo	58.8	25	29	24	0	4
	Peto	59.4	19	32	19	0	
	Progreso	59.9	21	31	21	0	14
	Valladolid	59.4	19	31	19	0	22

ESTADO GENERAL DEL TIEMPO

Un anticiclón con centro en el Pacífico y cerca de San Francisco California, comienza a invadir los Estados fronterizos. La zona de bajas presiones se ha desalojado hacia el Oriente, cubriendo la Vertiente del Golfo y gran parte de este último; su centro principal está en Nashville, EE. UU. Unicamente en las cercanías de Toluca se registraron lluvias; dominó cielo despejado en el resto del país. La temperatura comienza a descender al NW.

Probabilidades para el Día y la Noche de Mañana

REGION 1	Ligeras variaciones de temperatura. Dominará buen tiempo. Vientos moderados del Noroeste.
REGION 2	Ligeras variaciones de temperatura. Dominará buen tiempo. Vientos moderados del Noroeste.
REGION 3	Ligeras variaciones de temperatura. Dominará buen tiempo. Vientos moderados del Noroeste.
REGION 4	Ligeras variaciones de temperatura. Algunos nublados.
REGION 5	Ligeras variaciones de temperatura. Dominará buen tiempo.
REGION 6	Ligeras variaciones de temperatura. Dominará buen tiempo.
REGION 7	Descenso de temperatura. Nublados. Algunas lluvias. Vientos algo fuertes el Norte.
REGION 8	Descenso de temperatura. Nublados. Algunas lluvias. Vientos fuertes del Norte.
REGION 9	Descenso de temperatura. Nublados. Algunas lluvias. Vientos algo fuertes el Norte.
REGION 10	Ligeras variaciones de temperatura. Algunos nublados. Lluvias aisladas. Vientos moderados del Este.

Los datos de Estados Unidos son proporcionados por el Weather Bureau de New Orleans.

Zincografía de la Dirección de Estudios Geográficos y Climatológicos

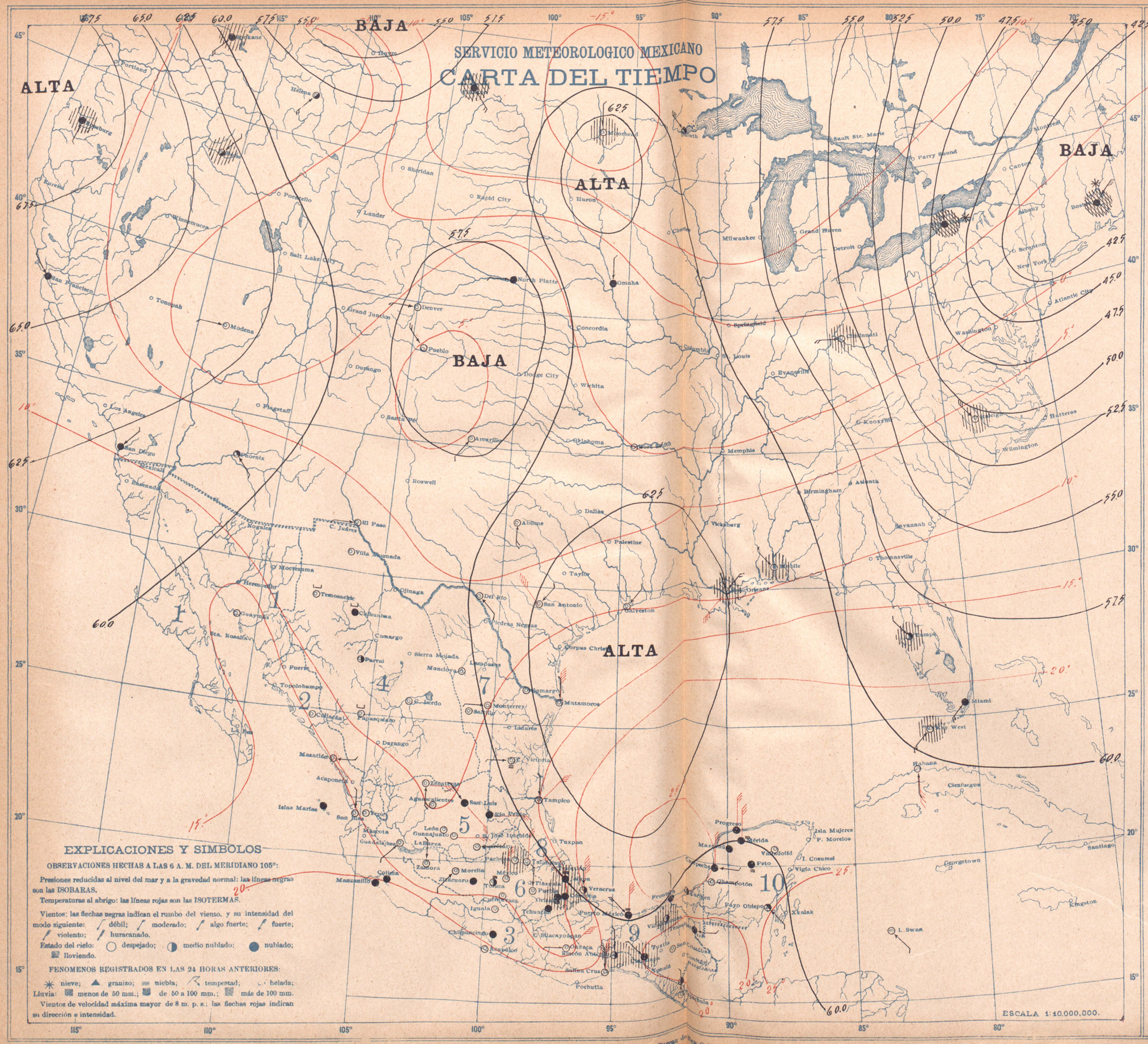

MIERCOLES 7 DE MARZO DE 1923

	ESTACIONES	Presión al nivel del mar	Temperatura: Ambiente	Temperatura: Máxima de ayer	Temperatura: Mínima en últimas 12 hs.	Lluvias en 24 horas	Altura del barómetro
		+ 700	°	°	°	m m.	
REGION 1	Ensenada						
	Guaymas	58.4	21	38	15	0	3
	Hermosillo						
	La Paz	59.4	13	24	11	0	10
	Mexicali						
	Sta. Rosalía						
REGION 2	Culiacán	60.6	14	...	13	0	53
	El Fuerte						
	Mazatlán	58.0	15	19	14	0	78
	San Blas	59.0	15	24	15	0	7
	Islas Marías	58.4	18	...	16	0	
REGION 3	Acapulco	58.8	23	30	23	0	7
	Chilpancingo	58.0	17	30	17	0	
	Colima	58.0	20	34	20	0	495
	Manzanillo	57.6	22	31	22	0	
	Oaxaca	58.6	13	33	13	0	
	Pochutla						
	Salina Cruz	58.6	25	28	25	0	56
	Tapachula	57.2	22	34	20	0	168
REGION 4	Camargo, Chih						
	C. Lerdo	58.2	7	32	7	0	1140
	Chihuahua	58.2	4	19	2	0	1423
	Durango						1886
	Parral				5	0	
	Stgo. Papasquiaro				4	0	
	Temosachic				-4	0	
	Villa González				1	0	
REGION 5	Aguascalientes	58.0	10	31	10	0	1879
	Guadalajara	58.5	13	31	11	0	1556
	Guanajuato	57.8	12	19	11	0	2037
	León	58.0	11	...	5	0	1809
	Querétaro	58.2	12	27	9	0	1842
	S. Luis Potosí	58.8	11	26	10	0	1877
	Zacatecas (C. de la Bufa)	58.1	10	20	9	0	2612
REGION 6	Cuernavaca	57.8	18	30	17	0	1538
	Morelia	58.1	12	27	12	0	1933
	Pachuca	58.4	8	...	7	0	2436
	Puebla	58.5	9	28	9	0	2150
	Tacubaya	57.7	7	27	6	0	2308
	Toluca	58.0	7	20	6	0	2675
	Tulancingo	58.3	6	27	5	0	2181
REGION 7	C. Victoria	61.8	13	27	11	0	317
	Lampazos						317
	Matamoros	62.8	11	26	11	0	8
	Monclova				7	0	
	Monterrey	61.8	10	29	10	0	528
	Saltillo	58.8	9	27	4	0	1609
REGION 8	Córdoba	59.8	17	29	16	10	871
	Jalapa	60.1	14	28	13	2	1399
	Orizaba	59.8	15	26	15	10	1248
	Río Verde	59.8	13	32	12	0	1012
	Tampico	61.8	16	29	14	0	8
	Tuxpan						
	Veracruz	60.8	22	25	22	0	16
REGION 9	C. del Carmen	59.4	24	32	22	0	
	Comitán						
	Frontera	59.6	25	32	22	0	2
	Puerto México	61.2	23	31	22	0	14
	Rincón Antonio	58.4	22	28	19	20	208
	S. Cristóbal						2118
	Villahermosa	59.6	21	32	20	Insap.	20
REGION 10	Campeche	59.3	23	33	23	0	25
	Maxcanú	59.2	23	34	23	0	12
	Mérida	59.4	23	32	22	0	22
	Payo Obispo	59.8	25	28	24	0	4
	Peto	59.2	21	31	19	0	
	Progreso	60.4	24	32	21	0	14
	Valladolid	60.2	20	30	20	0	22

ESTADO GENERAL DEL TIEMPO

La depresión que influenció el Golfo ayer, ha continuado su trayectoria hacia el Oriente; un anticiclón de corta intensidad cubre la Vertiente del Golfo. Las presiones descendieron al NW. Las costas del Golfo fueron azotadas por vientos del Norte, alcanzando algunas ráfagas intensidades huracanadas. Se registraron lluvias en el Estado de Veracruz y en la región del Istmo de Tehuantepec; en las demás regiones dominó buen tiempo.

Probabilidades para el Día y la Noche de Mañana

REGION 1	Ligeras variaciones de temperatura. Dominará buen tiempo. Vientos moderados del Noroeste.
REGION 2	Ligeras variaciones de temperatura. Dominará buen tiempo. Vientos moderados del Noroeste.
REGION 3	Ligeras variaciones de temperatura. Dominará buen tiempo. Vientos moderados del Noroeste.
REGION 4	Ligeras variaciones de temperatura. Algunos nublados.
REGION 5	Ligeras variaciones de temperatura. Algunos nublados.
REGION 6	Ligeras variaciones de temperatura. Dominará buen tiempo.
REGION 7	Ligeras variaciones de temperatura. Dominará buen tiempo. Vientos débiles del Sureste.
REGION 8	Ligeras variaciones de temperatura. Algunos nublados. Pocas lluvias. Vientos moderados del Este.
REGION 9	Ligeras variaciones de temperatura. Algunos nublados. Pocas lluvias. Vientos moderados del Este.
REGION 10	Ligeras variaciones de temperatura. Nublados. Algunas lluvias. Vientos débiles del Este.

Los datos de Estados Unidos son proporcionados por el Weather Bureau de New Orleans.

Zincografía de la Dirección de Estudios Geográficos y Climatológicos

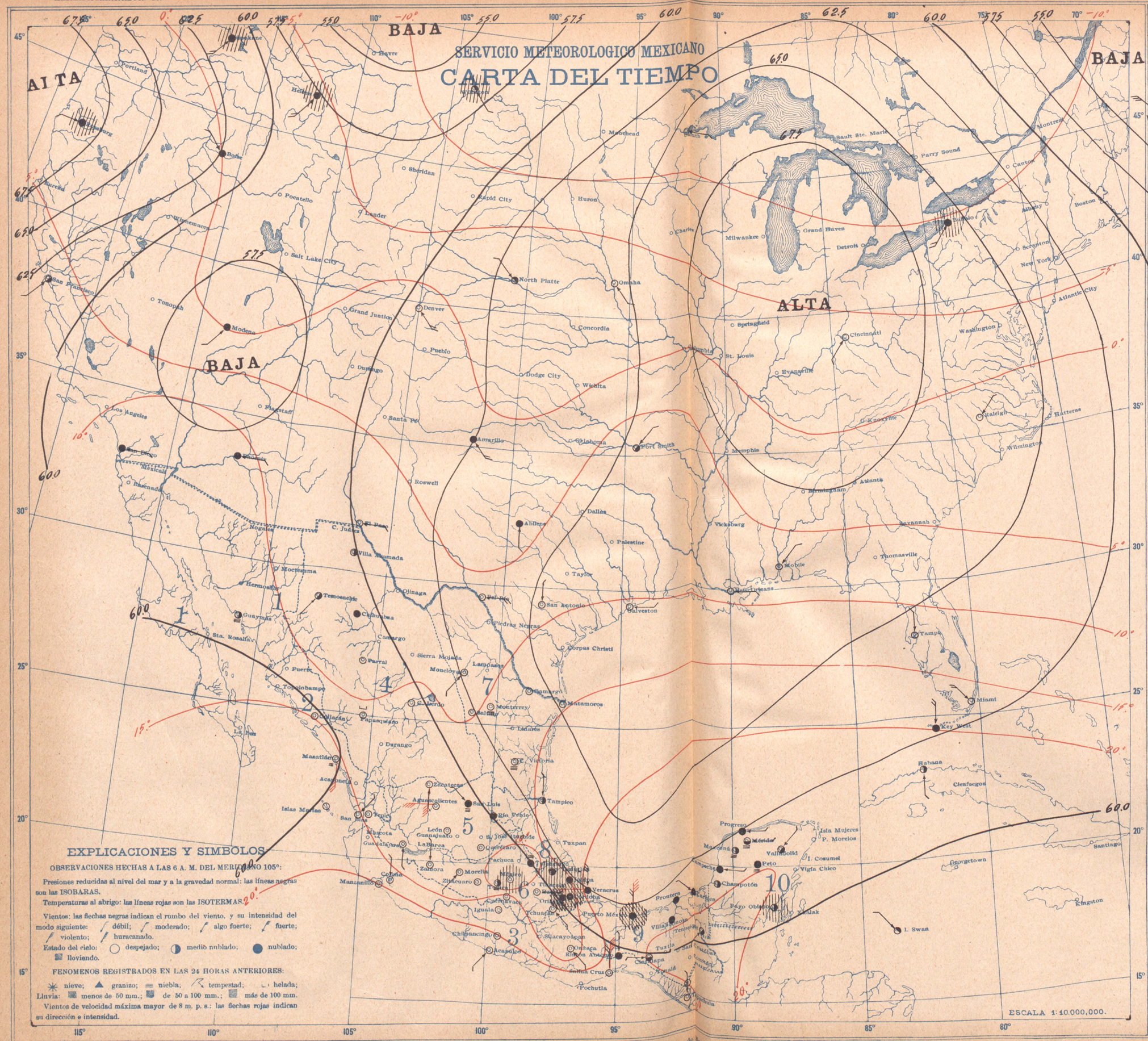

JUEVES 8 DE MARZO DE 1923

	ESTACIONES	Presión al nivel del mar	Temperatura Ambiente	Temperatura Máxima de ayer	Temperatura Mínima en últimas 12 h.	Lluvias en 24 horas	Altura del barómetro
		+ 700	°	°	°	m.m.	
REGION 1	Ensenada	59.8	18	23	18	0	3
	Guaymas						10
	Hermosillo						
	La Paz						
	Mexicali						
	Sta. Rosalía						
REGION 2	Culiacán	60.8	15	29	15	0	53
	El Fuerte						
	Mazatlán	60.2	17	20	16	0	78
	San Blas	59.4	15	24	15	0	7
	Islas Marías	59.6	15	...	15	0	
REGION 3	Acapulco	58.8	23	30	22	0	7
	Chilpancingo	58.8	20	28	20	0	
	Colima	59.2	17	34	15	0	495
	Manzanillo	59.0	20	31	19	0	
	Oaxaca	59.6	13	30	12	0	
	Pochutla						
	Salina Cruz	59.0	22	31	21	0	56
	Tapachula	58.0	21	32	19	0	168
REGION 4	Camargo, Chih						
	C. Lerdo	59.4	11	30	11	0	1140
	Chihuahua	59.5	7	20	5	0	1423
	Durango						1886
	Parral				6	0	
	Stgo. Papasquiaro				4	0	
	Temosachic				2	0	
	Villa González				2	0	
REGION 5	Aguascalientes	58.6	8	28	8	0	1879
	Guadalajara	59.4	11	29	10	0	1556
	Guanajuato	58.4	12	28	12	0	2037
	León	58.0	11	33	7	0	1809
	Querétaro	59.8	12	26	11	0	1842
	S. Luis Potosí	59.9	11	26	10	0	1877
	Zacatecas (C. de la Bufa)	59.0	12	21	11	0	2612
REGION 6	Cuernavaca	58.8	17	26	17	0	1538
	Morelia	59.5	12	24	11	0	1933
	Pachuca						2436
	Puebla	59.8	11	24	10	0	2150
	Tacubaya	58.5	8	26	8	Inap.	2308
	Toluca	58.8	8	21	6	0	2675
	Tulancingo	59.5	8	26	7	0	2181
REGION 7	C. Victoria	64.0	14	27	12	0	317
	Lampazos						317
	Matamoros	65.0	15	23	15	0	8
	Monclova				12	0	
	Monterrey	64.4	12	23	10	0	528
	Saltillo	62.8	8	24	6	0	1609
REGION 8	Córdoba	62.1	15	20	14	Inap.	871
	Jalapa	61.8	12	20	10	Inap.	1399
	Orizaba	62.0	14	22	13	Inap.	1248
	Río Verde	60.8	15	29	14	0	1012
	Tampico	64.2	17	24	17	0	8
	Tuxpan						
	Veracruz	62.6	21	24	20	0	16
REGION 9	C. del Carmen	61.4	24	29	24	0	
	Comitán						
	Frontera	61.4	24	...	21	0	2
	Puerto México	62.0	21	25	21	27	14
	Rincón Antonio	60.2	21	28	18	0	208
	S. Cristóbal						2118
	Villahermosa	61.4	22	...	21	0	20
REGION 10	Campeche	61.5	23	26	22	0	25
	Maxcanú	62.0	22	31	21	0	12
	Mérida	62.0	22	..	21	0	22
	Payo Obispo	60.8	21	29	20	0	4
	Peto	61.6	21	32	19	Inap.	
	Progreso	62.2	24	27	23	0	14
	Valladolid	62.0	19	31	20	0	22

ESTADO GENERAL DEL TIEMPO

Un anticiclón centrado en Cincinnati, EE. UU., cubre gran parte de la Vertiente del Golfo; las presiones en la Altiplanicie se encuentran relativamente bajas. La pendiente barométrica es moderada en la región del Istmo. El NORTE que azotó las costas del Golfo ha terminado; aun se registraron ayer algunas ráfagas fuertes en el Puerto de Veracruz. Los nublados aumentaron en la Mesa Central y en la Península de Yucatán. Se registraron lluvias en el Valle de México, Edo. de Veracruz y en Quintana Roo. La precipitación mayor fue la de Puerto México con 27mm.

Probabilidades para el Día y la Noche de Mañana

REGION 1	Ligeras variaciones de temperatura. Algunos nublados. Vientos moderados del Noroeste.
REGION 2	Ligeras variaciones de temperatura. Algunos nublados. Pocas lluvias. Vientos moderados del Noroeste.
REGION 3	Ligeras variaciones de temperatura. Nublados. Pocas lluvias. Vientos moderados del Noroeste.
REGION 4	Ligeras variaciones de temperatura. Algunos nublados.
REGION 5	Ligeras variaciones de temperatura. Algunos nublados. Pocas lluvias.
REGION 6	Ligeras variaciones de temperatura. Nublados. Pocas lluvias.
REGION 7	Ligeras variaciones de temperatura. Algunos nublados. Pocas lluvias. Vientos débiles del Este.
REGION 8	Ligeras variaciones de temperatura. Nublados. Algunas lluvias. Vientos moderados del Este.
REGION 9	Algunas lluvias. Nublados. Algunas lluvias. Vientos moderados del Este.
REGION 10	Vientos débiles del Este. Nublados. Algunas lluvias. Vientos moderados del Este.

Los datos de Estados Unidos son proporcionados por el Weather Bureau de New Orleans.

Zincografía de la Dirección de Estudios Geográficos y Climatológicos

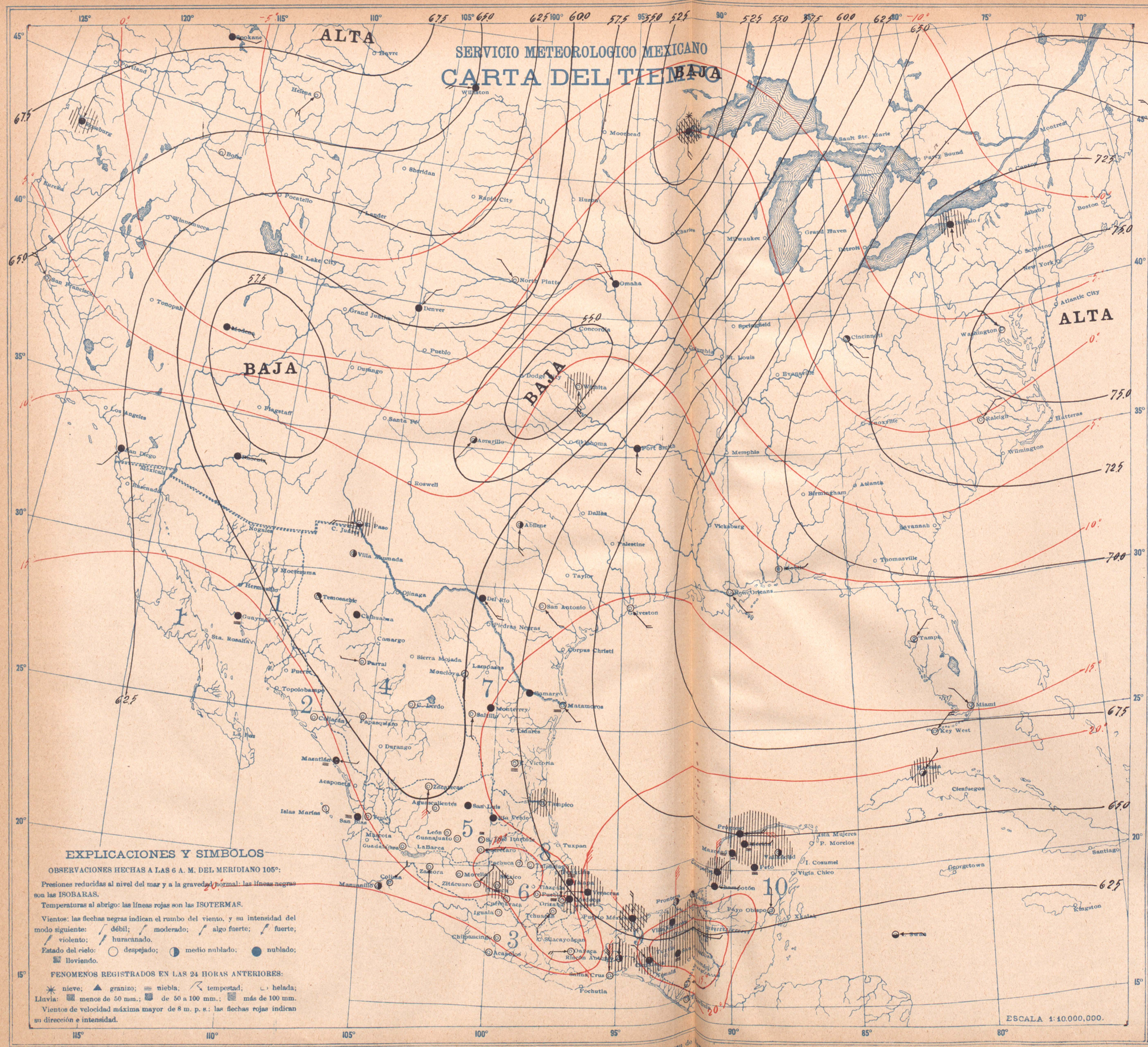

VIERNES 9 DE MARZO DE 1923

	ESTACIONES	Presión al nivel del mar	Temperatura Ambiente	Temperatura Máxima de ayer	Temperatura Mínima en diferentes h.	Lluvias en 24 horas	Altura del barómetro
		+ 700	°	°	°	m m.	
REGION 1	Ensenada						
	Guaymas	60.2	17	24	17	0	3
	Hermosillo						
	La Paz						10
	Mexicali						
	Sta. Rosalía						
REGION 2	Culiacán	50.6	16	21	15	0	53
	El Fuerte						
	Mazatlán	61.0	16	20	15	0	78
	San Blas	60.6	18	27	17	0	7
	Islas Marías	61.0	15	24	14	0	
REGION 3	Acapulco	61.0	23	30	22	0	7
	Chilpancingo	60.6	20	29	20	0	
	Colima	60.4	16	35	16	0	495
	Manzanillo	60.2	20	30	20	0	
	Oaxaca	61.4	13	31	12	0	
	Pochutla						
	Salina Cruz	60.2	25	30	24	0	58
	Tapachula	60.0	21	33	19	0	168
REGION 4	Camargo, Chih						
	C. Lerdo	58.4	11	29	11	0	1140
	Chihuahua	58.1	14	26	12	0	1423
	Durango						1886
	Parral				10	0	
	Sigo. Papasquiaro				7	0	
	Temosachic				3	0	
	Villa González				2	0	
REGION 5	Aguascalientes	60.1	8	30	8	0	1878
	Guadalajara	61.5	13	30	11	0	1556
	Guanajuato	60.1	13	29	13	0	2037
	León	60.2	12	32	8	0	1895
	Querétaro	61.0	10	26	10	0	1842
	S. Luis Potosí	61.5	11	22	10	0	1877
	Zacatecas (C. de la Bufa)	59.8	14	23	13	0	2612
REGION 6	Cuernavaca	60.4	17	29	17	0	1588
	Morelia	60.2	13	26	13	0	1933
	Pachuca	60.6	11	22	10	0	2436
	Puebla	61.1	10	26	10	0	2150
	Tacubaya	60.5	8	27	8	0	2308
	Toluca	60.4	9	20	6	0	2675
	Tulancingo	61.0	8	23	6	0	2181
REGION 7	C. Victoria	62.4	15	26	13	0	317
	Lampazos						317
	Matamoros	63.6	17	25	16	0	8
	Monclova				10	0	
	Monterrey	61.8	15	20	12	0	528
	Saltillo	60.6	14	21	10	0	1609
REGION 8	Córdoba	62.8	16	23	15	Inap.	871
	Jalapa	63.2	12	18	11	3	1399
	Orizaba	62.4	13	20	13	0	1248
	Río Verde	62.0	15	19	14	0	1012
	Tampico	64.0	19	25	18	Inap.	8
	Tuxpan						
	Veracruz	64.4	21	23	21	Inap.	16
REGION 9	C. del Carmen	63.8	24	28	23	0	
	Comitán						
	Frontera	64.6	25	29	22	0	2
	Puerto México	63.6	22	25	21	36	14
	Rincón Antonio	61.0	21	...	19	5	208
	S. Cristóbal	61.8	11	24	8	0.5	2118
	Villahermosa	63.6	20	29	18	Inap.	20
REGION 10	Campeche	64.3	22	26	22	Inap.	25
	Maxcanú	64.6	21	30	20	0	12
	Mérida	65.0	22	27	20	10	22
	Payo Obispo	63.6	22	28	21	0	4
	Pto.	64.0	21	32	21	0	
	Progreso	65.0	23	25	22	1	14
	Valladolid	65.4	20	30	19	7	22

ESTADO GENERAL DEL TIEMPO

La región Oriental del país está dentro del área de un anticiclón que tiene su centro en Washington, EE. UU. La Mesa del Norte está influenciada por una depresión de moderada intensidad. Las lluvias aumentaron en la región Sur de la Vertiente del Golfo, registrándose en Puerto México precipitaciones de importancia. En la Mesa Central dominó buen tiempo; únicamente en las cercanías de Toluca se registraron lluvias. Todavía en Veracruz hubo ráfagas fuertes del Norte.

Probabilidades para el Día y la Noche de Mañana

REGION 1	Ligeras variaciones de temperatura. Nublados. Pocas lluvias. Vientos moderados del Noroeste.
REGION 2	Ligeras variaciones de temperatura. Nublados. Pocas lluvias. Vientos algo fuertes del Noroeste.
REGION 3	Ligeras variaciones de temperatura. Algunos nublados. Vientos moderados del Norte.
REGION 4	Ligeras variaciones de temperatura. Algunos nublados.
REGION 5	Ligeras variaciones de temperatura. Algunos nublados.
REGION 6	Ligeras variaciones de temperatura. Algunos nublados. Pocas lluvias.
REGION 7	Ascenso de temperatura. Algunos nublados. Pocas lluvias. Vientos débiles del Sureste.
REGION 8	Ligeras variaciones de temperatura. Algunos nublados. Lluvias aisladas. Vientos débiles del Sureste.
REGION 9	Ligeras variaciones de temperatura. Algunos nublados. Lluvias aisladas. Vientos débiles del Sureste.
REGION 10	Ligeras variaciones de temperatura. Nublados. Lluvias. Vientos moderados del Este.

Los datos de Estados Unidos son proporcionados por el Weather Bureau de New Orleans.

Zincografía de la Dirección de Estudios Geográficos y Climatológicos

SABADO 10 DE MARZO DE 1923

	ESTACIONES	Presión al nivel del mar	Temperatura: Ambiente	Temperatura: Máxima de ayer	Temperatura: Mínima en (última 18 h.)	Lluvias en 24 horas	Altura del barómetro
		+ 700	°	°	°	m m.	
REGION 1	Ensenada						
	Guaymas	61.4	17	28	17	0	3
	Hermosillo						
	La Paz	61.8	12	...	12	0	10
	Mexicali						
	Sta. Rosalía						
REGION 2	Culiacán	50.6	15	32	14	0	58
	El Fuerte						
	Mazatlán	61.0	18	21	17	0	78
	San Blas	62.0	15	24	14	0	7
	Islas Marías	60.8	20	25	19	0	
REGION 3	Acapulco	60.2	22	30	21	0	7
	Chilpancingo	60.6	19	31	19	0	
	Colima	60.2	18	35	17	0	495
	Manzanillo	60.2	21	30	20	0	
	Oaxaca	60.4	13	31	13	0	
	Pochutla						
	Salina Cruz	58.6	25	32	24	0	58
	Tapachula	58.0	21	34	19	0	168
REGION 4	Camargo, Chih						
	C. Lerdo	57.5	15	33	15	0	1140
	Chihuahua	55.8	18	28	16	0	1423
	Durango						1886
	Parral				15	0	
	Stgo. Papasquiaro				8	0	
	Temosachic				6	0	
	Villa González				9	0	
REGION 5	Aguascalientes	61.6	10	31	10	0	1879
	Guadalajara	61.0	13	30	12	0	1556
	Guanajuato	60.6	16	32	14	0	2037
	León	61.0	13	...	8	0	1809
	Querétaro	60.8	12	28	10	0	1842
	S. Luis Potosí	60.2	12	26	12	0	1877
	Zacatecas (C. de la Bufa)	60.0	14	23	14	0	2612
REGION 6	Cuernavaca	61.6	18	29	17	0	1538
	Morelia	61.4	12	27	12	0	1933
	Pachuca	61.4	12	23	12	0	2436
	Puebla	61.0	10	28	10	0	2150
	Tacubaya	61.7	7	29	6	0	2308
	Toluca	61.4	7	21	6	0	2675
	Tulancingo	61.6	8	29	6	0	2181
REGION 7	C. Victoria	60.2	16	31	14	0	317
	Lampazos						317
	Matamoros	59.8	22	27	21	0	8
	Monclova				10	0	
	Monterrey	58.7	17	26	10	0	528
	Saltillo	57.7	20	30	16	0	1609
REGION 8	Córdoba						871
	Jalapa	61.5	15	22	14	Inap.	1399
	Orizaba	61.8	16	23	14	0	1248
	Río Verde	60.6	17	32	15	0	1012
	Tampico	61.6	22	27	21	0	8
	Tuxpan						
	Veracruz	62.0	22	25	22	0	16
REGION 9	C. del Carmen	63.0	23	31	22	0	
	Comitán						
	Frontera	62.0	23	32	21	0	2
	Puerto México	61.8	24	26	23	4	14
	Rincón Antonio	60.8	23	25	23	0	208
	S. Cristóbal	60.2	14	24	9	0	2118
	Villahermosa	62.0	21	31	20	0	20
REGION 10	Campeche	63.1	23	30	21	0	25
	Maxcanú	63.4	21	32	21	0	12
	Mérida	63.6	21	29	19	0	22
	Payo Obispo	62.2	23	...	21	0	4
	Peto						
	Progreso	63.8	21	25	20	0	14
	Valladolid	63.0	19	30	19	0	22

ESTADO GENERAL DEL TIEMPO

El país está dentro de una zona de bajas presiones que tiene su centro en Chihuahua. Hacia el NE existe un anticiclón que cubre con su área la Vertiente del Golfo y la Península de Yucatán. Unicamente en algunos puntos del Estado de Veracruz y en las cercanías de Toluca se registraron lluvias; dominó buen tiempo en el resto de las Estaciones.

Probabilidades para el Día y la Noche de Mañana

REGION 1	Ligeras variaciones de temperatura. Algunos nublados. Pocas lluvias. Vientos moderados del Noroeste.
REGION 2	Ligeras variaciones de temperatura. Algunos nublados. Pocas lluvias. Vientos moderados del Noroeste.
REGION 3	Ligeras variaciones de temperatura. Algunos nublados. Vientos moderados del Noroeste.
REGION 4	Ligeras variaciones de temperatura. Algunos nublados.
REGION 5	Ligeras variaciones de temperatura. Dominará buen tiempo.
REGION 6	Ligeras variaciones de temperatura. Dominará buen tiempo.
REGION 7	Ascenso de temperatura. Algunas lluvias. Vientos débiles del Sureste.
REGION 8	Ligeras variaciones de temperatura. Algunos nublados. Pocas lluvias. Vientos débiles del Sureste.
REGION 9	Ligeras variaciones de temperatura. Dominará buen tiempo. Vientos débiles del Sureste.
REGION 10	Ligeras variaciones de temperatura. Algunos nublados. Pocas lluvias. Vientos débiles del Sureste.

Los datos de Estados Unidos son proporcionados por el Weather Bureau de New Orleans.

Litografía de la Dirección de Estudios Geográficos y Climatológicos

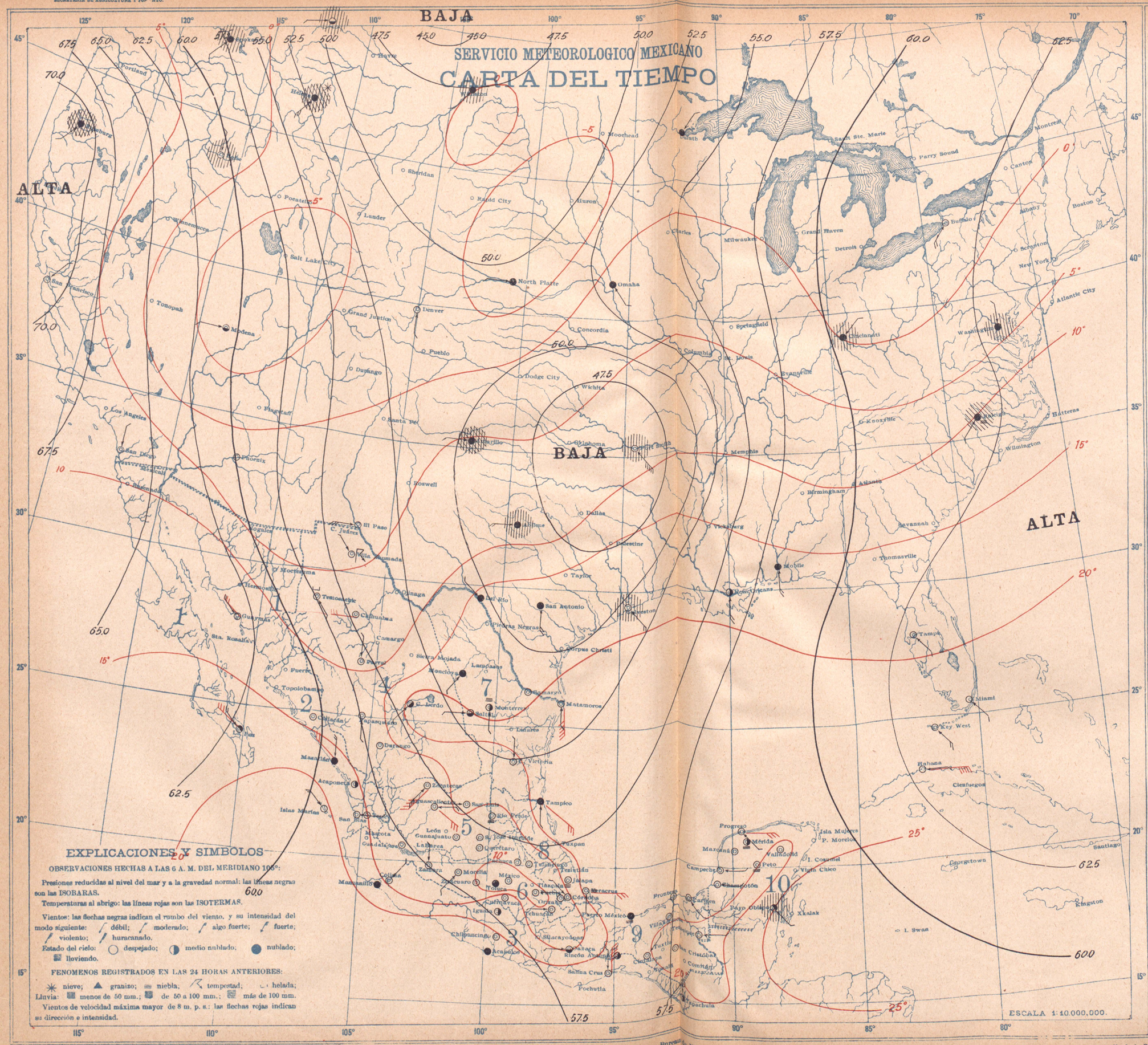

DOMINGO 11 DE MARZO DE 1923

	ESTACIONES	Presión al nivel del mar	Temperatura Ambiente	Temperatura Máxima de ayer	Temperatura Mínima en últimas 15 h.	Lluvias en 24 horas	Altura del barómetro
		700 +	°	°	°	mm.	
REGION 1	Ensenada						
	Guaymas	63.6	14	28	13	0	3
	Hermosillo						
	La Paz	61.8	17	31	15	0	10
	Mexicali						
	Sta. Rosalía						
REGION 2	Culiacán	60.4	12	34	12	0	53
	El Fuerte						
	Mazatlán	59.0	17	21	17	0	78
	San Blas	58.8	16	25	16	0	7
	Islas Marías	59.0	21	27	18	0	
REGION 3	Acapulco	58.0	24	30	23	0	7
	Chilpancingo	57.6	20	29	19	0	
	Colima	58.0	13	35	13	0	494
	Manzanillo	58.2	19	29	19	0	
	Oaxaca	56.8	15	31	14	0	
	Pochutla						
	Salina Cruz	57.0	24	33	24	0	56
	Tapachula	57.6	21	33	18	0	168
REGION 4	Camargo, Chih						
	C. Lerdo	55.0	22	36	22	0	1140
	Chihuahua	54.8	9	27	7	0	1423
	Durango	57.4	13	23	12	0	1886
	Parral				14	0	
	Stgo. Papasquiaro				10	0	
	Temosachic				-2	0	
	Villa González				4	0	
REGION 5	Aguascalientes	56.8	12	32	11	0	1879
	Guadalajara	57.6	12	33	11	0	1556
	Guanajuato	57.1	13	21	13	0	2037
	León	57.0	12	33	...	0	1809
	Querétaro	57.3	15	28	14	0	1842
	S. Luis Potosí	56.0	17	28	15	0	1877
	Zacatecas, (C. de la Bufa)	56.0	11	24	10	0	2612
REGION 6	Cuernavaca	57.4	17	30	15	0	1538
	Morelia	57.4	13	27	13	0	1933
	Pachuca	57.3	12	24	10	0	2436
	Puebla	57.0	8	28	8	0	2150
	Tacubaya	57.3	9	29	8	0	2308
	Toluca	57.3	9	22	6	0	2375
	Tulancingo	57.0	11	28	10	0	2181
REGION 7	C. Victoria	52.6	18	33	16	0	317
	Lampazos						317
	Matamoros	51.2	22	27	22	0	8
	Monclova				23	0	
	Monterrey	50.6	17	29	15	0	528
	Saltillo	52.3	20	32	20	0	1609
REGION 8	Córdoba	56.1	13	28	12	0	871
	Jalapa	55.9	16	25	14	0	1499
	Orizaba	56.6	16	24	14	0	1248
	Río Verde	54.4	13	35	12	0	1012
	Tampico	53.6	22	28	21	0	8
	Tuxpan						
	Veracruz	55.8	21	25	21	0	16
REGION 9	C. del Carmen	57.6	23	31	22	0	
	Comitán						
	Frontera	57.4	23	33	20	0	2
	Puerto México	56.0	21	27	21	0	14
	Rincón Antonio	56.6	24	27	18	0	208
	S. Cristóbal						2118
	Villahermosa	57.3	21	31	20	0	20
REGION 10	Campeche	58.9	22	30	21	0	25
	Maxcanú	59.3	20	33	20	0	12
	Mérida	59.6	20	32	20	0	22
	Payo Obispo	59.0	25	29	24	1	4
	Peto	59.6	21	32	18	0	
	Progreso	59.8	21	27	21	0	14
	Valladolid	59.8	19	30	18	0	22

ESTADO GENERAL DEL TIEMPO

Las presiones descendieron en toda la República, especialmente en los Estados de Nuevo León y Tamaulipas; en las Costas de éste último se registraron ráfagas violentas del Sur. La sequía abarca todo el país, registrándose únicamente lluvias en algunos puntos de Quintana Roo y en los alrededores de Morelia. En la Sierra de Chihuahua se registraron algunas heladas.

Probabilidades para el Día y la Noche de Mañana

REGION 1	Descenso de temperatura. Dominará buen tiempo. Vientos algo fuertes del Noroeste.
REGION 2	Descenso de temperatura. Dominará buen tiempo. Vientos moderados del Noroeste.
REGION 3	Ligeras variaciones de temperatura. Algunos nublados. Pocas lluvias. Vientos débiles del Norte.
REGION 4	Descenso de temperatura. Algunos nublados. Pocas lluvias.
REGION 5	Descenso de temperatura. Algunos nublados. Pocas lluvias.
REGION 6	Descenso de temperatura. Algunos nublados. Pocas lluvias.
REGION 7	Descenso de temperatura. Algunos nublados. Lluvias aisladas. Vientos moderados del Norte.
REGION 8	Descenso de temperatura. Algunos nublados. Lluvias aisladas. Vientos algo fuertes el Norte.
REGION 9	Ligeras variaciones de temperatura. Nublados. Lluvias. Vientos fuertes del Noreste.
REGION 10	Ligeras variaciones de temperatura. Algunos nublados. Lluvias aisladas. Vientos algo fuertes del Este.

Los datos de Estados Unidos son proporcionados por el Weather Bureau de New Orleans.

Zincografía de la Dirección de Estudios Geográficos y Climatológicos

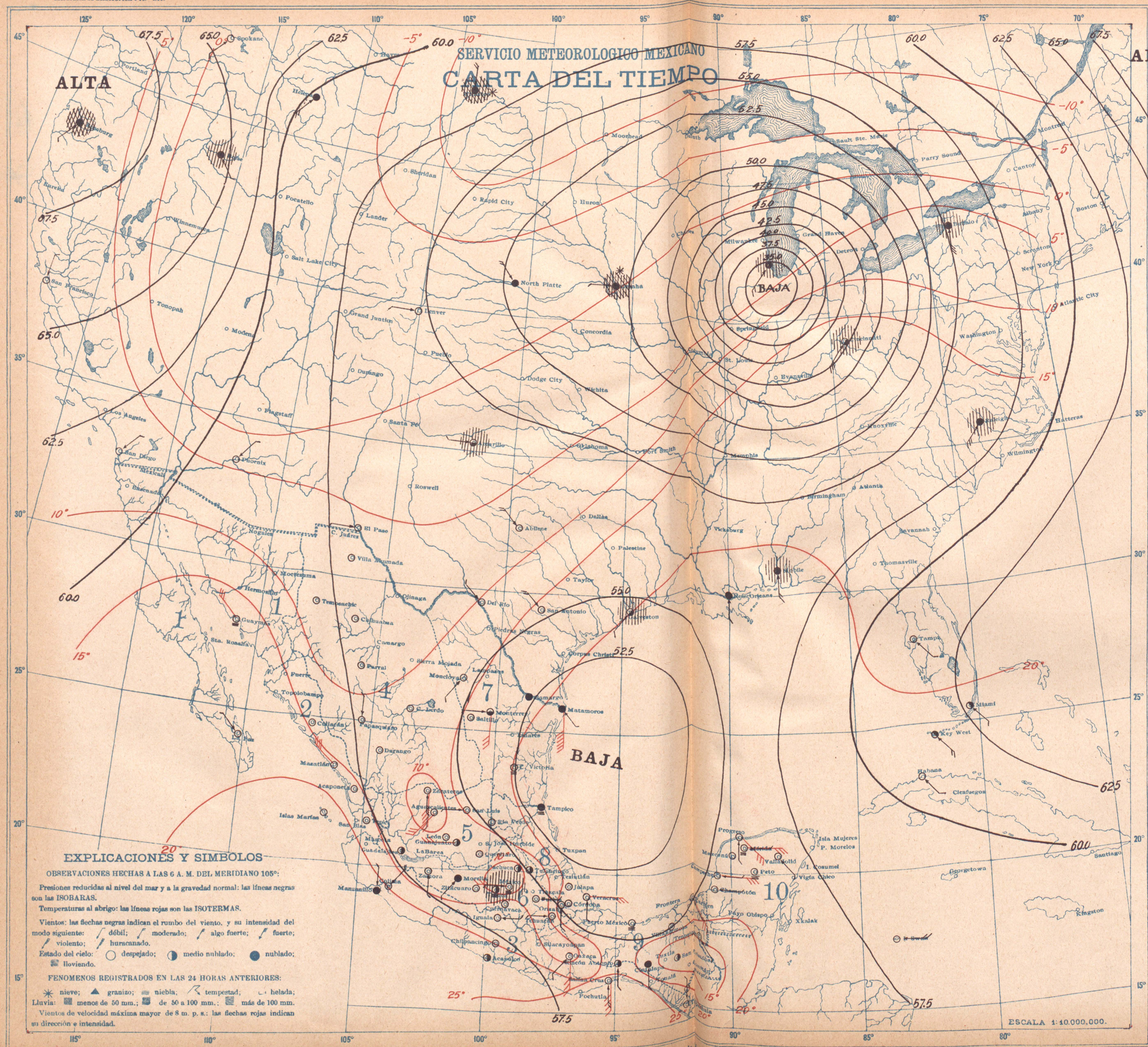

LUNES 12 DE MARZO DE 1923

	ESTACIONES	Presión al nivel del mar	Temperatura Ambiente	Temperatura Máxima de ayer	Temperatura Mínima en 24 hrs.	Lluvias en 24 horas	Altura del barómetro
		700 +	°	°	°	mm.	
REGION 1	Ensenada	58.8	19	22	17	0	3
	Guaymas						
	Hermosillo	59.2	18	27	18	0	10
	La Paz						
	Mexicali						
	Sta. Rosalía						
REGION 2	Culiacán	58.2	11	30	10	0	53
	El Fuerte						
	Mazatlán	58.4	15	18	15	0	78
	San Blas					0	7
	Islas Marías	58.4	22	23	20	0	
REGION 3	Acapulco	58.0	23	30	22	0	7
	Chilpancingo	57.6	18	29	17	0	
	Colima	58.4	14	36	13	0	494
	Manzanillo	58.4	21	29	19	0	
	Oaxaca	55.4	14	31	13	0	
	Pochutla						
	Salina Cruz	56.0	25	28	25	0	56
	Tapachula	57.0	21	34	19	0	168
REGION 4	Camargo, Chih.						
	C. Lerdo	56.6	12	26	12	0	1140
	Chihuahua	56.2	9	24	6	0	1423
	Durango	57.4	12	23	12	0	1886
	Parral				10	0	
	Stgo. Papasquiaro				5	0	
	Temosachic				-3	0	
	Villa González				4	0	
REGION 5	Aguascalientes	56.1	9	29	9	0	1879
	Guadalajara	57.4	12	30	9	0	1556
	Guanajuato	55.8	13	29	13	0	2037
	León	56.0	11	30	7	0	1809
	Querétaro	55.3	13	28	12	0	1842
	S. Luis Potosí	55.4	17	29	16	0	1877
	Zacatecas, (C. de la Bufa)	56.3	9	22	8	0	2612
REGION 6	Cuernavaca	56.0	17	29	17	0	1538
	Morelia	56.0	12	26	12	0	1933
	Pachuca	55.4	12	25	12	0	2436
	Puebla	55.6	11	25	10	0	2150
	Tacubaya	55.3	9	29	8	Inap.	2308
	Toluca	55.4	8	...	5	1	2375
	Tulancingo	55.0	13	29	11	0	2181
REGION 7	C. Victoria	52.6	20	36	19	0	317
	Lampazos						317
	Matamoros	62.4	21	29	20	0	8
	Monclova				11	0	
	Monterrey	53.1	17	34	14	0	528
	Saltillo	54.0	16	27	13	0	1609
REGION 8	Córdoba	53.8	18	30	16	0	871
	Jalapa	53.4	20	29	19	0	1499
	Orizaba	54.0	23	26	19	0	1248
	Río Verde	53.0	16	18	16	0	1012
	Tampico	52.3	22	29	20	0	8
	Tuxpan						
	Veracruz	52.6	23	25	22	0	16
REGION 9	C. del Carmen	54.9	22	32	22	0	
	Comitán						2
	Frontera						
	Puerto México	53.6	21	...	20	0	14
	Rincón Antonio	55.4	24	...	24	0	208
	S. Cristóbal	55.2	12	24	5	0	2118
	Villahermosa	54.0	23	..	23	0	20
REGION 10	Campeche	56.1	23	32	23	0	25
	Maxcanú	56.0	22	33	22	0	12
	Mérida	56.2	23	32	21	0	22
	Payo Obispo						4
	Peto	56.0	23	31	21	0	
	Progreso	56.0	22	31	21	0	14
	Valladolid	56.8	22	30	21	0	22

ESTADO GENERAL DEL TIEMPO

Una zona de bajas presiones con dos centros, uno intenso en Chicago, EE. UU. y el otro de menor importancia centrado cerca de Tampico, se encuentra influenciando la República. Vientos violentos del Sur azotaron las costas de Tamaulipas. Las lluvias continúan escasas habiéndose registrado únicamente en el Valle de México y en el Estado del mismo nombre; las temperaturas se encuentran altas en la vertiente del Golfo. En las costas del Golfo de California soplan vientos algo fuertes del NW.

Probabilidades para el Día y la Noche de Mañana

REGION 1	Ligeras variaciones de temperatura. Algunos nublados. Vientos moderados del Noroeste.
REGION 2	Ligeras variaciones de temperatura. Algunos nublados. Vientos moderados del Noroeste.
REGION 3	Ligeras variaciones de temperatura. Algunos nublados. Pocas lluvias. Vientos moderados del Oeste.
REGION 4	Descenso de temperatura. Dominará buen tiempo.
REGION 5	Ligeras variaciones de temperatura. Algunos nublados. Pocas lluvias.
REGION 6	Ligeras variaciones de temperatura. Algunos nublados. Pocas lluvias.
REGION 7	Ligeras variaciones de temperatura. Algunos nublados. Lluvias aisladas. Vientos algo fuertes el Norte.
REGION 8	Ligeras variaciones de temperatura. Nublados. Lluvias. Vientos fuertes del Noreste.
REGION 9	Ligeras variaciones de temperatura. Nublados. Algunas lluvias. Vientos moderados del Norte.
REGION 10	Ligeras variaciones de temperatura. Algunos nublados. Lluvias aisladas. Vientos moderados del Sur.

Los datos de Estados Unidos son propor dos por el Weather Bureau de Nueva Orleans.

Zincografía de la Dirección de Estudios Geográficos y Climatológicos

MARTES 13 DE MARZO DE 1923

	Estaciones	Presión al nivel del mar	Temperatura Ambiente	Máxima de ayer	Mínima en últimas 12 h.	Lluvias en 24 horas	Altura del barómetro
		700 +	°	°	°	mm.	
REGION 1	Ensenada						
	Guaymas	60.6	20	26	20	0	3
	Hermosillo						
	La Paz						10
	Mexicali						
	Sta. Rosalía						
REGION 2	Culiacán	59.8	13	29	11	0	53
	El Fuerte						
	Mazatlán	59.6	16	19	16	0	78
	San Blas						7
	Islas Marías	60.2	18	24	16	0	
REGION 3	Acapulco	58.2	22	29	21	0	7
	Chilpancingo	58.6	13	33	13	0	
	Colima	58.0	14	33	14	0	494
	Manzanillo	58.4	15	31	14	0	
	Oaxaca	58.0	15	31	14	0	
	Pochutla						
	Salina Cruz	57.6	25	28	25	0	56
	Tapachula	58.0	22	33	20	0	168
REGION 4	Camargo, Chih.						
	C. Lerdo						1140
	Chihuahua	63.2	5	21	3	0	1423
	Durango	59.8	8	27	8	0	1886
	Parral				4	0	
	Stgo. Papasquiaro				2	0	
	Temosachic				4	0	
	Villa González				−1	0	
REGION 5	Aguascalientes	59.6	6	27	3	0	1879
	Guadalajara	58.6	9	28	8	0	1556
	Guanajuato	58.2	12	27	10	0	2037
	León	59.4	8	29	4	0	1809
	Querétaro	58.1	13	27	11	0	1842
	S. Luis Potosí	59.8	13	27	13	0	1877
	Zacatecas, (C. de la Bufa)	59.8	9	20	8	0	2612
REGION 6	Cuernavaca	59.0	17	29	16	0	1538
	Morelia	58.5	10	25	9	0	1933
	Pachuca	58.1	10	24	10	Inap.	2436
	Puebla	58.3	10	25	10	0	2150
	Tacubaya	59.3	8	27	7	0	2308
	Toluca	59.0	7	21	14	0	2575
	Tulancingo	59.0	12	29	10	3	2181
REGION 7	C. Victoria	62.0	16	31	4	0	317
	Lampazos						317
	Matamoros	63.0	14	25	14	Inap.	8
	Monclova				7	0	
	Monterrey	63.5	14	29	13	0	528
	Saltillo	62.8	8	25	5	0	1609
REGION 8	Córdoba	57.9	19	31	18	0	871
	Jalapa	58.0	18	29	16	0	1499
	Orizaba	58.0	17	31	15	0	1248
	Río Verde	60.8	18	18	17	0	1012
	Tampico	60.8	20	30	20	0	8
	Tuxpan						
	Veracruz	57.2	25	28	25	0	16
REGION 9	C. del Carmen	58.8	24	34	23	0	
	Comitán						
	Frontera	58.2	25	33	22	0	2
	Puerto México	58.2	25	...	21	0	14
	Rincón Antonio	57.8	25	31	23	0	208
	S. Cristóbal						2118
	Villahermosa	58.0	21	33	21	0	20
REGION 10	Campeche	58.3	24	33	23	0	25
	Maxcanú	58.6	21	35	21	0	12
	Mérida	59.4	22	33	21	0	22
	Payo Obispo	58.4	26	28	26	0	4
	Peto	59.0	21	33	21	0	
	Progreso	59.4	22	33	22	0	14
	Valladolid	59.8	21	29	20	0	22

ESTADO GENERAL DEL TIEMPO

Los Estados fronterizos y la Vertiente del Golfo quedaron dentro del área de un anticiclón que tiene su centro en Abilene, EE. UU. Cerca de Veracruz está el centro de una depresión poco intensa. Los Estados del Golfo están siendo azotados por vientos del Norte, habiéndose registrado en el Puerto de Veracruz ráfagas violentas. Las lluvias fueron escasas, anotándose algunas en los Estados de Hidalgo y Tamaulipas. Las temperaturas descendieron en la región Norte del país.

Probabilidades para el Día y la Noche de Mañana

REGION 1	Ligeras variaciones de temperatura. Dominará buen tiempo. Vientos débiles del Noroeste.
REGION 2	Ligeras variaciones de temperatura. Dominará buen tiempo. Vientos débiles del Noroeste.
REGION 3	Ligeras variaciones de temperatura. Dominará buen tiempo. Vientos débiles del Noroeste.
REGION 4	Ligeras variaciones de temperatura. Algunos nublados.
REGION 5	Ligeras variaciones de temperatura. Algunos nublados.
REGION 6	Ligeras variaciones de temperatura. Algunos nublados.
REGION 7	Ascenso de temperatura. Algunos nublados. Pocas lluvias. Vientos débiles del Este.
REGION 8	Ligeras variaciones de temperatura. Nublados. Algunas lluvias. Vientos moderados del Noreste.
REGION 9	Ligeras variaciones de temperatura. Nublados. Algunas lluvias. Vientos moderados del Noreste.
REGION 10	Ligeras variaciones de temperatura. Nublados. Algunas lluvias. Vientos débiles del Este.

Los datos de Estados Unidos son proporcionados por el Weather Bureau de New Orleans.

Zincografía de la Dirección de Estudios Geográficos y Climatológicos

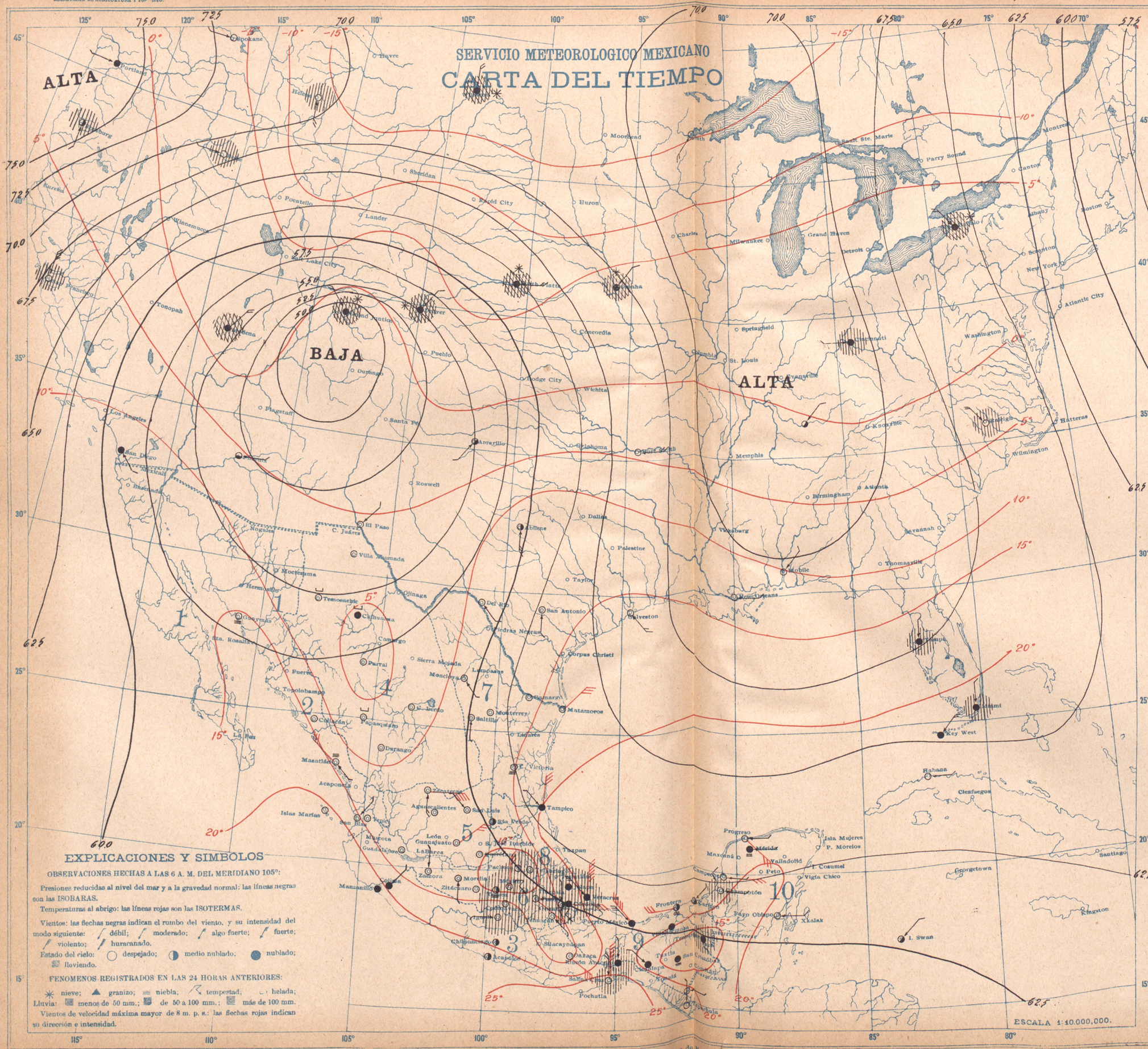

MIERCOLES 14 DE MARZO DE 1923

	ESTACIONES BAJA	Presión al nivel del mar	Temperatura Ambiente	Máxima de ayer	Mínima en 12 h.	Lluvias en 24 horas	Altura del barómetro
		700 +	°	°	°	mm.	
REGION 1	Ensenada						
	Guaymas	57.4	15	29	15	0	3
	Hermosillo						
	La Paz						10
	Mexicali						
	Sta. Rosalía						
REGION 2	Culiacán	58.6	13	33	12	0	53
	El Fuerte						
	Mazatlán	59.4	15	20	15	0	78
	San Blas	59.8	14	24	13	0	7
	Islas Marías	59.6	21	24	20	0	
REGION 3	Acapulco	59.6	22	29	21	0	7
	Chilpancingo	59.8	17	29	15	0	
	Colima	59.8	13	33	13	0	494
	Manzanillo	59.4	21	28	20	0	
	Oaxaca	59.6	14	28	14	0	
	Pochutla						
	Salina Cruz	58.8	25	32	25	Inap.	56
	Tapachula	58.6	22	33	19	0	168
REGION 4	Camargo, Chih.						
	C. Lerdo	59.6	8	26	8	0	1140
	Chihuahua	57.2	5	21	3	0	1423
	Durango	59.5	7	21	3	0	1886
	Parral				8	0	
	Stgo. Papasquiaro				8	0	
	Temosachic				-4	0	
	Villa González				4	0	
REGION 5	Aguascalientes	59.8	11	24	6	0	1879
	Guadalajara	59.5	10	30	9	0	1556
	Guanajuato	59.5	11	28	10	0	2037
	León					0	1809
	Querétaro	59.8	10	25	9	0	1842
	S. Luis Potosí	60.0	8	22	8	0	1877
	Zacatecas, (C. de la Bufa)	59.6	12	...	9	0	2612
REGION 6	Cuernavaca	59.8	17	29	17	Inap.	1538
	Morelia	59.8	10	25	9	0	1933
	Pachuca	59.8	9	15	8	Inap.	2436
	Puebla	59.8	14	27	12	Inap.	2150
	Tacubaya	59.9	7	26	6	1	2308
	Toluca	59.6	9	20	6	0	2375
	Tulancingo	60.2	9	16	8	Inap.	2181
REGION 7	V. Victoria	62.5	14	27	11	0	317
	Linares						317
	Mamoros	64.0	16	24	16	0	8
	Monclova				10	0	
	Monterrey	62.3	11	23	10	0	528
	Saltillo	60.2	14	25	5	0	1609
REGION 8	Córdoba	61.2	18	25	16	6	871
	Jalapa	61.8	16	23	15	Inap.	1499
	Orizaba	60.8	16	26	16	7	1248
	Río Verde	60.4	14	24	14	0	1012
	Tampico	63.0	20	27	19	0	8
	Tuxpan						
	Veracruz	62.0	23	26	22	Inap.	16
REGION 9	C. del Carmen	61.6	24	31	24	0	
	Comitán						
	Frontera	61.2	25	29	22	0	2
	Puerto México	61.6	22	28	22	0	14
	Rincón Antonio	59.4	22	24	19	1	208
	S. Cristóbal	59.8	18	25	7	0	2118
	Villahermosa	60.6	22	30	21	0	20
REGION 10	Campeche	62.5	24	29	24	0	25
	Maxcanú						12
	Mérida	62.8	22	..	21	0	22
	Payo Obispo	61.6	25	29	24	0	4
	Peto						
	Progreso	62.8	22	31	22	0	14
	Valladolid						22

ESTADO GENERAL DEL TIEMPO

Una depresión intensa centrada en Grand Junction, EE. UU., está influenciando los Estados del Norte; hacia el NE existe un anticiclón que extiende su área a la Vertiente del Golfo. Continúa soplando el NORTE en las costas del Golfo, habiéndose registrado en el Puerto de Veracruz ráfagas huracanadas. Llovió en la región Sur de la Mesa Central y en algunos puntos de los Estados de Veracruz, Chiapas, Campeche y región del Istmo de Tehuantepec. Dominó cielo despejado en el resto de las Estaciones.

Probabilidades para el Día y la Noche de Mañana

REGION 1	Ligeras variaciones de temperatura. Nublados. Pocas lluvias. Vientos moderados del Noroeste.
REGION 2	Ligeras variaciones de temperatura. Nublados. Algunas lluvias. Vientos algo fuertes del Noroeste.
REGION 3	Ligeras variaciones de temperatura. Algunos nublados. Pocas lluvias. Vientos débiles del Oeste.
REGION 4	Ligeras variaciones de temperatura. Algunos nublados.
REGION 5	Ligeras variaciones de temperatura. Algunos nublados. Pocas lluvias.
REGION 6	Ligeras variaciones de temperatura. Nublados. Algunas lluvias.
REGION 7	Ascenso de temperatura. Algunos nublados. Pocas lluvias. Vientos moderados del Sureste.
REGION 8	Ligeras variaciones de temperatura. Algunos nublados. Pocas lluvias. Vientos moderados del Este.
REGION 9	Ligeras variaciones de temperatura. Algunos nublados. Pocas lluvias. Vientos débiles del Sureste.
REGION 10	Ligeras variaciones de temperatura. Nublados. Algunas lluvias. Vientos moderados del Este.

Los datos de Estados Unidos son proporcionados por el Weather Bureau de New Orleans.

Zincografía de la Dirección de Estudios Geográficos y Climatológicos

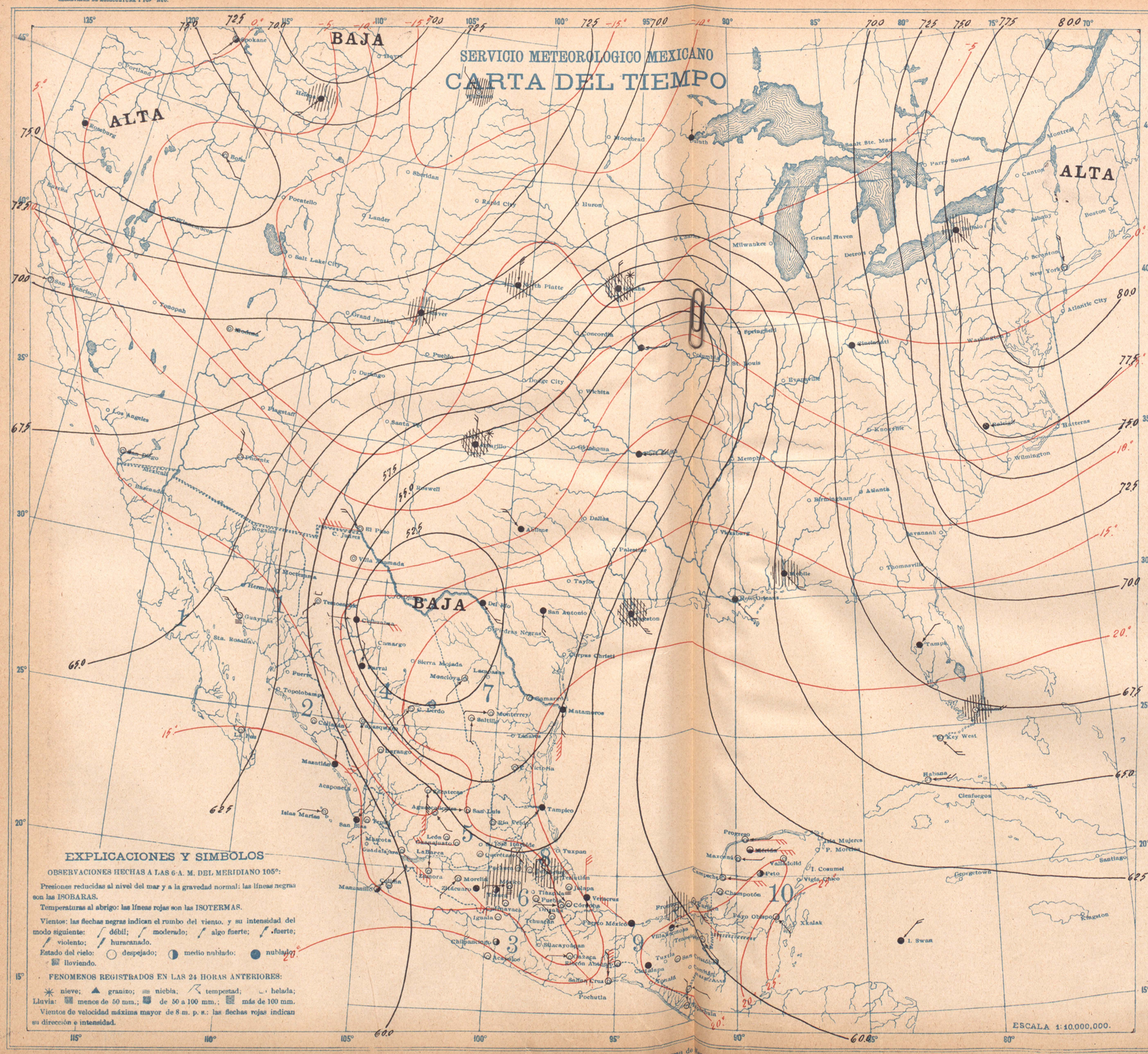

JUEVES 15 DE MARZO DE 1923

	ESTACIONES	Presión al nivel del mar	Temperatura Ambiente	Máxima en 24 hr.	Mínima en 24 hr.	Lluvia en 24 horas	Altura del barómetro
		700 +	°	°	°	mm.	
REGION 1	Ensenada						
	Guaymas	63.4	14	27	13	0	3
	Hermosillo						
	La Paz						10
	Mexicali						
	Sta. Rosalía						
REGION 2	Culiacán	60.8	11	29	10	0	53
	El Fuerte						
	Mazatlán	61.8	15	22	15	0	78
	San Blas	61.4	18	25	13	0	7
	Islas Marías	61.0	19	23	18	0	
REGION 3	Acapulco	59.8	21	30	20	0	7
	Chilpancingo	60.4	19	33	19	0	
	Colima	60.4	11	32	11	0	494
	Manzanillo	60.6	15	28	15	0	
	Oaxaca	5[illegible].4	13	29	13	0	
	Pochutla						
	Salina Cruz	58.6	23	32	23	0	56
	Tapachula	58.8	21	34	19	0	168
REGION 4	Camargo, Chih.						
	C. Lerdo	53.3	18	34	18	0	1140
	Chihuahua	52.3	14	26	12	0	1423
	Durango	58.8	7	23	4	0	1886
	Parral				8	0	
	Stgo. Papasquiaro				7	0	
	Temosachic				-2	0	
	Villa González						
REGION 5	Aguascalientes	57.8	10	26	10	0	1879
	Guadalajara	60.2	12	29	10	0	1556
	Guanajuato	59.0	13	27	11	0	2037
	León	58.0	10	28	8	0	1809
	Querétaro	58.4	13	25	12	0	1842
	S. Luis Potosí	57.1	15	25	15	0	1877
	Zacatecas, (C. de la Ruiz).	57.6	8	20	7	0	2612
REGION 6	Cuernavaca						1538
	Morelia	59.0	13	23	13	0	1933
	Pachuca	58.4	10	21	9	12	2436
	Puebla	58.0	14	25	13	0	2150
	Tacubaya	59.0	11	26	8	Inap.	2308
	Toluca	58.8	6	18	6	Inap.	2375
	Tulancingo	58.0	11	24	10	4	2181
REGION 7	C. Victoria	55.0	19	29	16	0	317
	Lampazos						317
	Matamoros	55.0	22	28	22	0	8
	Monclova				18	0	
	Monterrey	54.0	15	33	11	0	528
	Saltillo	58.6	18	27	18	0	1609
REGION 8	Córdoba	57.8	17	24	15	0	871
	Jalapa	57.9	16	23	15	0	1499
	Orizaba	58.0	15	23	13	0	1248
	Río Verde						1012
	Tampico	57.4	21	27	20	0	8
	Tuxpan						
	Veracruz	58.6	20	23	19	7	16
REGION 9	C. del Carmen	60.6	23	32	22	0	
	Comitán						
	Frontera	59.8	22	32	20	Inap.	2
	Puerto México	59.6	21	26	20	0	14
	Rincón Antonio						208
	S. Cristóbal						2118
	Villahermosa	59.8	20	29	19	0	20
REGION 10	Campeche	60.1	23	32	22	0	25
	Maxcanú	61.6	21	33	21	0	12
	Mérida	62.0	22	32	20	0	22
	Payo Obispo	61.2	26	...	24	0	4
	Peto	62.0	20	33	19	0	
	Progreso	62.2	21	28	21	0	14
	Valladolid	62.4	20	32	19	0	22

ESTADO GENERAL DEL TIEMPO

La intensa depresión con centro en Del Río, EE. UU., está influenciando gran parte del país. Las áreas anticiclónicas del NE y del NW se han intensificado notablemente. Las presiones en las costas del Pacífico ascendieron. La extensión de las lluvias disminuyó en la Vertiente del Golfo y en la Mesa Central; en Pachuca se registró la mayor precipitación. Las costas de Tamaulipas estuvieron azotadas por vientos fuertes del Sur. La temperatura comienza a descender al NW.

Probabilidades para el Día y la Noche de Mañana

REGION 1	Ligeras variaciones de temperatura. Algunos nublados. Vientos moderados del Noroeste.
REGION 2	Ligeras variaciones de temperatura. Algunos nublados. Vientos moderados del Noroeste.
REGION 3	Ligeras variaciones de temperatura. Nublados. Pocas lluvias. Vientos moderados del Noroeste.
REGION 4	Descenso de temperatura. Nublados. Algunas lluvias.
REGION 5	Descenso de temperatura. Nublados. Algunas lluvias.
REGION 6	Descenso de temperatura. Nublados. Lluvias.
REGION 7	Descenso de temperatura. Nublados. Lluvias. Vientos fuertes del Norte.
REGION 8	Descenso de temperatura. Nublados. Lluvias. Vientos violentos del Norte.
REGION 9	Descenso de temperatura. Nublados. Lluvias. Vientos fuertes del Norte.
REGION 10	Ligeras variaciones de temperatura. Nublados. Algunas lluvias. Vientos moderados del Este.

Los datos de Estados Unidos son proporcionados por el Weather Bureau de New Orleans.

Zincografía de la Dirección de Estudios Geográficos y Climatológicos

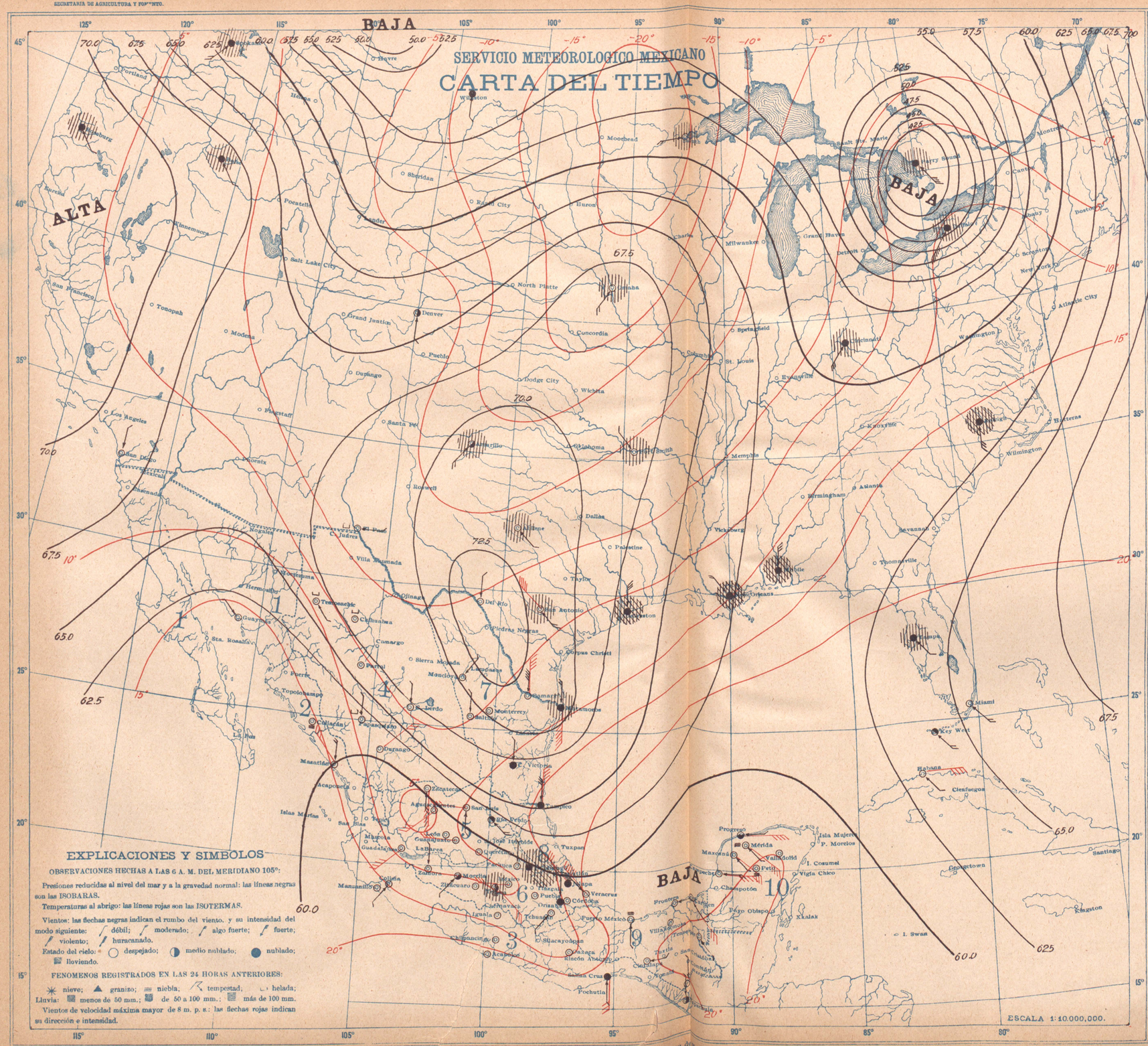

Los datos de Estados Unidos son proporcionados por el Weather Bureau de New Orleans.

VIERNES 16 DE MARZO DE 1923

	ESTACIONES	Presión al nivel del mar	TEMPERATURA Ambiente	Máxima de ayer	Mínima en últimas 15 h.	Lluvias en 24 horas	Altura del termómetro
ALTA		700 +	°	°	°	mm.	
REGION 1	Ensenada	62.4	15	22	13	0	3
	Guaymas						
	Hermosillo						
	La Paz						10
	Mexicali						
	Sta. Rosalía						
REGION 2	Culiacán	60.4	10	29	9	0	53
	El Fuerte						
	Mazatlán	60.0	15	20	14	0	78
	San Blas						7
	Islas Marías						
REGION 3	Acapulco	58.6	22	30	20	0	7
	Chilpancingo	58.4	18	33	18	0	
	Colima	58.6	12	35	11	0	494
	Manzanillo	58.4	16	28	16	0	
	Oaxaca	58.4	15	31	14	0	
	Pochutla						
	Salina Cruz	58.0	26	28	25	0	56
	Tapachula	59.0	23	33	21	0	168
REGION 4	Camargo, Chih.						
	C. Lerdo	66.9	5	33	5	0	1140
	Chihuahua	68.3	1	22	-1	0	1423
	Durango	60.5	6	26	6	0	1886
	Parral				0	0	
	Stgo. Papasquiaro				4	0	
	Temosachic				-6	0	
	Villa González						
REGION 5	Aguascalientes	59.8	3	26	3	0	1879
	Guadalajara	59.9	9	29	7	0	1556
	Guanajuato	58.8	10	25	10	0	2037
	León	59.8	10	26	8	0	1869
	Querétaro	59.2	10	24	9	0	1842
	S. Luis Potosí	60.6	12	25	12	0	1877
	Zacatecas, (C. de la Bufa)	60.2	7	17	6	0	2612
REGION 6	Cuernavaca						1538
	Morelia	58.8	10	22	9	0	1933
	Pachuca	59.0	11	21	11	0	2436
	Puebla	58.0	11	23	11	0	2150
	Tacubaya	58.0	7	26	7	0	2308
	Toluca	58.2	5	29	4	0	2375
	Tulancingo	59.6	12	26	11	0	2181
REGION 7	C. Victoria	67.4	11	16	10	0	317
	Lampazos						317
	Matamoros	70.2	9	28	9	7	8
	Monclova				3	0	
	Monterrey	70.9	7	15	7	0	528
	Saltillo	69.0	0	29	-2	0	1609
REGION 8	Córdoba	58.4	18	29	17	0	871
	Jalapa	58.5	16	27	16	0	1499
	Orizaba	58.0	15	25	14	0	1248
	Río Verde	62.4	12	35	12	0	1012
	Tampico	65.6	17	29	17	0	8
	Tuxpan						
	Veracruz	58.6	23	26	23	0	16
REGION 9	C. del Carmen	59.6	23	32	23	0	
	Comitán						
	Frontera	59.0	25	32	21	0	2
	Puerto México	57.8	22	28	21	0	14
	Rincón Antonio						208
	S. Cristóbal						2118
	Villahermosa	59.0	21	30	20	0	20
REGION 10	Campeche	58.7	22	32	22	0	25
	Maxcanú	59.2	21	33	21	0	12
	Mérida	59.6	22	32	21	0	22
	Payo Obispo						4
	Peto	59.8	20		20	0	
	Progreso	59.6	22	31	21	0	14
	Valladolid	59.2	20	32	19	0	22

ESTADO GENERAL DEL TIEMPO

La República ha sido invadida por un intenso anticiclón que tiene su centro en Del Río, EE. UU. La pendiente barométrica se ha intensificado de una manera marcada, pues las presiones en la región Sur del Golfo persisten Bajas. Vientos violentos del Norte están azotando las costas del Golfo. Las temperaturas descendieron notablemente en los Estados fronterizos. Las lluvias fueron escasas, habiendo algunas en los Estados de Veracruz, Hidalgo y Tamaulipas.

Probabilidades para el Día y la Noche de Mañana

REGION 1	Ligeras variaciones de temperatura. Algunos nublados. Vientos moderados del Noroeste.
REGION 2	Ligeras variaciones de temperatura. Algunos nublados. Vientos moderados del Noroeste.
REGION 3	Ligeras variaciones de temperatura. Algunos nublados. Vientos algo fuertes el Norte.
REGION 4	Descenso de temperatura. Algunos nublados.
REGION 5	Descenso de temperatura. Algunos nublados. Lluvias aisladas.
REGION 6	Descenso de temperatura. Nublados. Algunas lluvias.
REGION 7	Ligeras variaciones de temperatura. Algunos nublados. Vientos moderados del Este.
REGION 8	Ligeras variaciones de temperatura. Nublados. Algunas lluvias. Vientos algo fuertes del Noreste.
REGION 9	Ligeras variaciones de temperatura. Nublados. Algunas lluvias. Vientos algo fuertes del Noreste.
REGION 10	Ligeras variaciones de temperatura. Nublados. Algunas lluvias. Vientos algo fuertes del Noreste.

Zincografía de la Dirección de Estudios Geográficos y Climatológicos