National Oceanic and Atmospheric Administration

ERRATA NOTICE

One or more conditions of the original document may affect the quality of the image, such as:

Discolored pages
Faded or light ink
Binding intrudes into the text

This has been a co-operative project between the NOAA Central Library and the Climate Database Modernization Program, National Climate Data Center (NCDC). To view the original document, please contact the NOAA Central Library in Silver Spring, MD at (301) 713-2607 x124 or Library.Reference@noaa.gov

HOV Services
Imaging Contractor
12200 Kiln Court
Beltsville, MD 20704-1387
July 23, 2010

SECRETARIA DE AGRICULTURA Y FOM^NTO.

DIRECCION DE ESTUDIOS GEOGRAFICOS Y CLIMATOLOGICOS.

SERVICIO METEOROLOGICO MEXICANO

CARTA DEL TIEMPO

MARTES 1º DE MAYO DE 1923

	ESTACIONES	Presión al nivel del mar	TEMPERATURA Ambiente	Máxima de ayer	Mínima en diferentes	Lluvias en 24 horas	Altura del barómetro
		+ 700	º	º	º	m m.	
REGION 1	Ensenada						
	Guaymas	57.6	20	26	19	0	8
	Hermosillo						
	La Paz	57.8	19	34	18	0	10
	Mexicali						
	Sta. Rosalía						
REGION 2	Culiacán	56.2	17	37	17	0	53
	El Fuerte						
	Mazatlán	56.8	21	25	21	0	78
	San Blas	57.0	19	28	18	0	7
	Islas Marías	56.6	25	33	24	0	
REGION 3	Acapulco	56.4	23	31	23	0	7
	Chilpancingo	56.4	22	32	17	0	
	Colima	57.0	17	34	16	0	496
	Manzanillo	55.8	21	31	20	0	
	Oaxaca	56.0	18	34	17	0	
	Pochutla						
	Santa Cruz	55.2	27	32	27	0	56
	Papechula	55.4	25	36	22	0	166
REGION 4	Camargo, Chih						
	C. Lerdo	54.2	21	38	20	0	1140
	Chihuahua	56.0	14	30	12	0	1423
	Durango	56.6	14	30	14	0	1886
	Parral				13	0	
	Sigo. Papasquiaro				15	0	
	Temosachic				23	0	
	Villa González						
REGION 5	Aguascalientes	56.6	17	33	15	0	1878
	Guadalajara	57.0	16	34	14	0	1556
	Guanajuato	56.8	15	33	15	0	2037
	León						1809
	Querétaro	56.2	18	30	16	0	1542
	S. Luis Potosí	54.9	20	33	20	0	1877
	Zacatecas (C. de la Bufa)	56.8	14	25	13	0	2612
REGION 6	Cuernavaca	56.5	22	32	21	0	1588
	Morelia	56.9	15	30	14	0	1933
	Pachuca	54.6	15	26	12	5	2436
	Puebla	55.0	14	29	13	0	2166
	Tacubaya	56.6	12	31	11	Insp.	2308
	Toluca	56.8	13	22	8	0	2675
	Tulancingo	54.8	14	22	12	17	2181
REGION 7	C. Victoria	52.0	22	33	19	0	317
	Laupazos						317
	Matamoros	52.8	25	31	24	0	8
	Monclova				20	0	
	Monterrey	51.6	22	27	19	0	528
	Saltillo	52.6	19	33	17	0	1609
REGION 8	Córdoba	54.2	19	31	17	0	871
	Jalapa	54.0	21	27	18	0	1399
	Orizaba	54.2	18	28	17	0	1248
	Río Verde	53.6	18	36	17	0	1012
	Tampico	51.6	26	31	25	Insp.	8
	Tuxpan						
	Veracruz	53.4	25	28	24	0	16
REGION 9	C. del Carmen	55.6	25	32	24	0	
	Comitán						
	Frontera	55.8	24	30	22	0	2
	Puerto México	54.6	25	34	23	0	14
	Rincón Antonio	55.2	28	39	24	0	208
	S. Cristóbal	55.8	16	31	16	0	2118
	Villahermosa	55.8	24	32	24	0	20
REGION 10	Campeche	55.3	25	29	24	0	25
	Maxcanú	55.8	24	36	24	0	12
	Mérida	56.2	25	36	24	0	22
	Payo Obispo	56.2	27	30	26	0	4
	Peto	56.2	25	37	24	0	
	Progreso	56.0	24	28	23	0	14
	Valladolid	57.2	21	...	20	0	22

ESTADO GENERAL DEL TIEMPO

Una depresión intensa que tiene su centro en Amarillo, EE. UU. cubre la República. Las temperaturas se encuentran altas en la mayor parte de las Estaciones. Las lluvias fueron escasas, se registraron algunas en la región Sur de la Mesa Central y en los Estados de Temaulipas y Veracruz; en la Mesa Central fueron tempestuosas.

Probabilidades para el Día y la Noche de Mañana

REGION 1 — Ligeras variaciones de temperatura. Algunos nublados. Vientos moderados del Noroeste.

REGION 2 — Ligeras variaciones de temperatura. Algunos nublados. Vientos moderados del Noroeste.

REGION 3 — Ligeras variaciones de temperatura. Algunos nublados. Vientos moderados del Oeste.

REGION 4 — Ligeras variaciones de temperatura. Dominará buen tiempo.

REGION 5 — Ligeras variaciones de temperatura. Algunos nublados. Pocas lluvias.

REGION 6 — Ligeras variaciones de temperatura. Algunos nublados. Pocas lluvias.

REGION 7 — Ligeras variaciones de temperatura. Nublados. Pocas lluvias. Vientos moderados del Sureste.

REGION 8 — Ligeras variaciones de temperatura. Algunos nublados. Vientos moderados del Sureste.

REGION 9 — Ligeras variaciones de temperatura. Algunos nublados. Vientos moderados del Sureste.

REGION 10 — Ligeras variaciones de temperatura. Algunos nublados. Vientos moderados del Sureste.

EXPLICACIONES Y SIMBOLOS

OBSERVACIONES HECHAS A LAS 6 A. M. DEL MERIDIANO 105°:

Presiones reducidas al nivel del mar y a la gravedad normal: las líneas negras son las ISOBARAS.

Temperaturas al abrigo: las líneas rojas son las ISOTERMAS.

Vientos: las flechas negras indican el rumbo del viento, y su intensidad del modo siguiente: débil; moderado; algo fuerte; fuerte; violento; huracanado.

Estado del cielo: despejado; medio nublado; nublado; lloviendo.

FENOMENOS REGISTRADOS EN LAS 24 HORAS ANTERIORES:

nieve; granizo; niebla; tempestad; helada;

Lluvia: menos de 50 mm.; de 50 a 100 mm.; más de 100 mm.

Vientos de velocidad máxima mayor de 8 m. p. s.: las flechas rojas indican su dirección e intensidad.

ESCALA 1:10.000,000.

LIBRARY JUN 12 1923 Weather Bureau

Los datos de Estados Unidos son proporcionados por el Weather Bureau de New Orleans.

Zincografía de la Dirección de Estudios Geográficos y Climatológicos

SERVICIO METEOROLOGICO MEXICANO

CARTA DEL TIEMPO

EXPLICACIONES Y SIMBOLOS

OBSERVACIONES HECHAS A LAS 6 A. M. DEL MERIDIANO 105°:

Presiones reducidas al nivel del mar y a la gravedad normal: las líneas negras son las ISOBARAS.

Temperaturas al abrigo: las líneas rojas son las ISOTERMAS.

Vientos: las flechas negras indican el rumbo del viento, y su intensidad del modo siguiente: débil; moderado; algo fuerte; fuerte; violento; huracanado.

Estado del cielo: despejado; medio nublado; nublado; lloviendo.

FENOMENOS REGISTRADOS EN LAS 24 HORAS ANTERIORES:

nieve; granizo; niebla; tempestad; helada;

Lluvia: menos de 50 mm.; de 50 a 100 mm.; más de 100 mm.

Vientos de velocidad máxima mayor de 8 m. p. s.: las flechas rojas indican su dirección e intensidad.

MIERCOLES 2 DE MAYO DE 1923

	ESTACIONES	Presión al nivel del mar	Temperatura Ambiente	Máxima de ayer	Mínima en 12 hs.	Lluvias en 24 horas	Altura del barómetro
		+ 700	°	°	°	m m.	
REGION 1	Ensenada	57.2	23	28	23	0	3
	Guaymas						
	Hermosillo						10
	La Paz						
	Mexicali						
	Sta. Rosalía						
REGION 2	Culiacán	56.2	16	35	15	0	53
	El Fuerte	57.2	19	24	18	0	78
	Mazatlán	57.4	18	28	18	0	7
	San Blas	57.2	22	28	17	0	
	Islas Marías						
REGION 3	Acapulco	56.4	24	31	24	0	7
	Chilpancingo	56.8	22	30	22	0	
	Colima	57.3	17	...	17	0	495
	Manzanillo	58.4	21	29	21	0	
	Oaxaca	56.0	17	35	16	1	
	Pochutla						
	Salina Cruz	55.6	27	34	26	0	56
	Tapachula	56.4	24	...	22	6	168
REGION 4	Camargo, Chih	57.4	13	32	13	0	1140
	C. Lerdo	58.4	11	27	9	0	1423
	Chihuahua	57.0	12	...	8	0	1888
	Durango				9	0	
	Parral				8	0	
	Stgo. Papasquiaro						
	Temosachic						
	Villa González						
REGION 5	Aguascalientes	56.8	16	31	15	0	1879
	Guadalajara	57.1	16	...	14	0	1556
	Guanajuato	56.8	16	32	15	0	2037
	León	57.0	15	32	12	0	1809
	Querétaro	56.8	16	30	15	0	1842
	S. Luis Potosí	57.0	19	33	19	0	1877
	Zacatecas (C. de la, Bufa)	56.6	14	25	14	0	2612
REGION 6	Cuernavaca	57.0	28	32	21	0	1538
	Morelia	57.0	16	29	15	Inap.	1933
	Pachuca						2436
	Puebla	56.0	14	27	12	6	2150
	Tacubaya	57.4	13	31	10	Inap.	2308
	Toluca	57.2	11	22	9	0	2675
	Tulancingo	56.0	12	30	11	2	2181
REGION 7	C. Victoria	56.8	26	36	23	Inap.	317
	Lampazos						317
	Matamoros	57.2	23	34	22	Inap.	8
	Monclova				15	0	
	Monterrey	57.0	21	34	21	0	528
	Saltillo	57.2	17	30	14	0	1600
REGION 8	Córdoba	55.4	21	31	19	Inap.	871
	Jalapa	55.0	21	33	20	0	1399
	Orizaba	55.2	20	31	19	0	1248
	Río Verde	56.6	22	40	21	0	1012
	Tampico	56.2	26	35	24	0	8
	Tuxpan						
	Veracruz	54.4	27	30	27	0	16
REGION 9	C. del Carmen	54.8	26	35	25	0	
	Comitán						
	Frontera	54.6	25	35	22	0	2
	Puerto México	54.9	26	36	23	0	14
	Rincón Antonio	55.2	23	29	23	0	206
	S. Cristóbal	56.0	17	30	15	0	2118
	Villahermosa	55.5	25	34	25	0	20
REGION 10	Campeche	55.1	26	34	25	0	25
	Maxcanú	56.6	25	40	25	0	12
	Mérida	56.2	26	37	24	0	22
	Payo Obispo	57.2	27	30	26	0	4
	Peto	56.2	25	37	23	0	
	Progreso	56.2	25	35	24	0	14
	Valladolid	57.8	22	35	22	0	22

ESTADO GENERAL DEL TIEMPO

Las presiones se encuentran bajas en el país, el centro principal de la depresión se encuentra cerca de Veracruz. Se notó ligero aumento de presiones en los Estados del NE. Las temperaturas descendieron en la Mesa del Norte; continúan altas en el resto de la República. Las lluvias fueron escasas; se registraron algunas en la Mesa Central y en los Estados del Golfo.

Probabilidades para el Día y la Noche de Mañana

REGION 1	Ligeras variaciones de temperatura. Algunos nublados. Vientos moderados del Noroeste.
REGION 2	Ligeras variaciones de temperatura. Algunos nublados. Vientos moderados del Noroeste.
REGION 3	Ligeras variaciones de temperatura. Algunos nublados. Vientos moderados del Oeste.
REGION 4	Descenso de temperatura. Dominará buen tiempo.
REGION 5	Ligeras variaciones de temperatura. Nublados. Algunas lluvias.
REGION 6	Ligeras variaciones de temperatura. Nublados. Algunas lluvias.
REGION 7	Descenso de temperatura. Nublados. Algunas lluvias. Vientos moderados del Norte.
REGION 8	Ligeras variaciones de temperatura. Nublados. Algunas lluvias. Vientos algo fuertes el Norte.
REGION 9	Ligeras variaciones de temperatura. Nublados. Algunas lluvias. Vientos moderados del Norte.
REGION 10	Ligeras variaciones de temperatura. Nublados. Algunas lluvias. Vientos moderados del Este.

Los datos de Estados Unidos son proporcionados por el Weather Bureau de New Orleans.

Zincografía de la Dirección de Estudios Geográficos y Climatológicos

SERVICIO METEOROLOGICO MEXICANO

CARTA DEL TIEMPO

JUEVES 3 DE MAYO DE 1923

	ESTACIONES	Presión al nivel del mar	TEMPERATURA Ambiente	Máxima de ayer	Mínima en 24 horas	Lluvias en 24 horas	Altura del barómetro
		+ 700	°	°	°	m m.	
REGION 1	Ensenada	56.2	28	33	37	0	3
	Guaymas						
	Hermosillo						10
	La Paz						
	Mexicali						
	Sta. Rosalía						
REGION 2	Culiacán	56.4	17	37	16	0	53
	El Fuerte						
	Mazatlán	57.2	19	34	18	0	78
	San Blas	57.8	17	27	17	0	7
	Islas Marías	58.2	22	...	20	0	
REGION 3	Acapulco	58.2	25	31	25	0	7
	Chilpancingo	58.6	22	31	21	0	
	Colima	59.2	19	36	17	0	495
	Manzanillo	59.0	24	30	24	0	
	Oaxaca	59.0	16	34	15	0,5	
	Pochutla						
	Salina Cruz	56.8	26	29	26	0	56
	Tapachula	57.2	24	32	22	0	168
REGION 4	Camargo, Chih	60.0	17	31	16	0	1140
	C. Lerdo	59.5	13	27	11	0	1423
	Chihuahua	58.0	12	31	8	0	1886
	Durango				11	0	
	Parral				8	0	
	Stgo. Papasquiaro				-2	0	
	Temosachic						
	Villa Gonzáles						
REGION 5	Aguascalientes	59.8	14	31	14	0	1879
	Guadalajara	59.4	14	34	13	0	1556
	Guanajuato	59.8	17	31	16	0	2037
	León	59.8	14	34	13	0	1809
	Querétaro	59.6	14	30	13	0	1842
	S. Luis Potosí	59.4	15	27	14	Inap.	1877
	Zacatecas (C. de la, Bufa)	59.8	13	23	11	0	2612
REGION 6	Cuernavaca	59.4	18	31	17	Inap.	1538
	Morelia	59.6	15	22	14	Inap.	1933
	Pachuca			25			2436
	Puebla	59.0	14	28	12	2	2150
	Tacubaya	59.7	10	31	8	2	2308
	Toluca	59.6	10	21	6	6	2675
	Tulancingo	59.0	12	25	10	20	2181
REGION 7	C. Victoria	59.8	20	32	18	0	317
	Laupazos						317
	Matamoros	60.4	23	36	20	0	8
	Monclova				14	0	
	Monterrey	60.6	23	32	21	0	528
	Saltillo	60.3	15	29	13	0	1609
REGION 8	Córdoba	58.8	19	31	18	5	871
	Jalapa	58.6	19	30	16	7	1399
	Orizaba	59.0	19	28	17	10	1248
	Río Verde	59.0	15	32	...	19	1012
	Tampico	58.8	28	35	19	0	8
	Tuxpan						
	Veracruz	58.4	26	28	26	0	16
REGION 9	C. del Carmen	59.0	27	34	27	0	
	Comitán						
	Frontera	58.8	27	32	24	0	2
	Puerto México	58.8	26	34	24	0	14
	Rincón Antonio	58.0	25	...	21	0	208
	S. Cristóbal	59.0	16	30	8	0	2118
	Villahermosa	59.0	24	33	23	0	20
REGION 10	Campeche	58.5	26	34	26	0	25
	Maxcanú	59.6	25	40	25	0	12
	Mérida	59.0	27	36	25	0	22
	Payo Obispo	58.4	27	...	26	0	4
	Peto	58.8	24	...	24	0	
	Progreso	58.6	24	32	23	0	14
	Valladolid	59.0	22	35	20	0	22

ESTADO GENERAL DEL TIEMPO

El ascenso de presiones ha continuado en la mayor parte de las Estaciones, pues exceptuando la región del Golfo de California donde se registró descenso, aumentaron en las demás regiones. Las lluvias abarcaron mayor extensión en la Mesa Central y en la Vertiente del Golfo; se registraron precipitaciones de importancia en Tehuacán y Tulancingo; en ambas poblaciones fueron acompañadas por granizo.

Probabilidades para el Día y la Noche de Mañana

REGION 1	Ligeras variaciones de temperatura. Dominará buen tiempo. Vientos moderados del Noroeste.
REGION 2	Ligeras variaciones de temperatura. Dominará buen tiempo. Vientos moderados del Oeste.
REGION 3	Ligeras variaciones de temperatura. Algunos nublados. Pocas lluvias. Vientos moderados del Noroeste.
REGION 4	Descenso de temperatura. Dominará buen tiempo.
REGION 5	Ligeras variaciones de temperatura. Nublados. Lluvias.
REGION 6	Ligeras variaciones de temperatura. Nublados. Lluvias.
REGION 7	Ligeras variaciones de temperatura. Algunos nublados. Pocas lluvias. Vientos moderados del Norte.
REGION 8	Ligeras variaciones de temperatura. Nublados. Lluvias. Vientos algo fuertes el Norte.
REGION 9	Ligeras variaciones de temperatura. Nublados. Lluvias. Vientos algo fuertes el Norte.
REGION 10	Ligeras variaciones de temperatura. Nublados. Algunas lluvias. Vientos moderados del Este.

EXPLICACIONES Y SIMBOLOS

OBSERVACIONES HECHAS A LAS 6 A. M. DEL MERIDIANO 105°:

Presiones reducidas al nivel del mar y a la gravedad normal: las líneas negras son las ISOBARAS.

Temperaturas al abrigo: las líneas rojas son las ISOTERMAS.

Vientos: las flechas negras indican el rumbo del viento, y su intensidad del modo siguiente: débil; moderado; algo fuerte; fuerte; violento; huracanado.

Estado del cielo: despejado; medio nublado; nublado; lloviendo.

FENOMENOS REGISTRADOS EN LAS 24 HORAS ANTERIORES:

nieve; granizo; niebla; tempestad; helada;

Lluvias: menos de 50 mm.; de 50 a 100 mm.; más de 100 mm.

Vientos de velocidad máxima mayor de 8 m. p. s.: las flechas rojas indican su dirección e intensidad.

ESCALA 1:10.000,000.

Los datos de Estados Unidos son proporcionados por el Weather Bureau de New Orleans.

Zincografía de la Dirección de Estudios Geográficos y Climatológicos

SERVICIO METEOROLOGICO MEXICANO

CARTA DEL TIEMPO

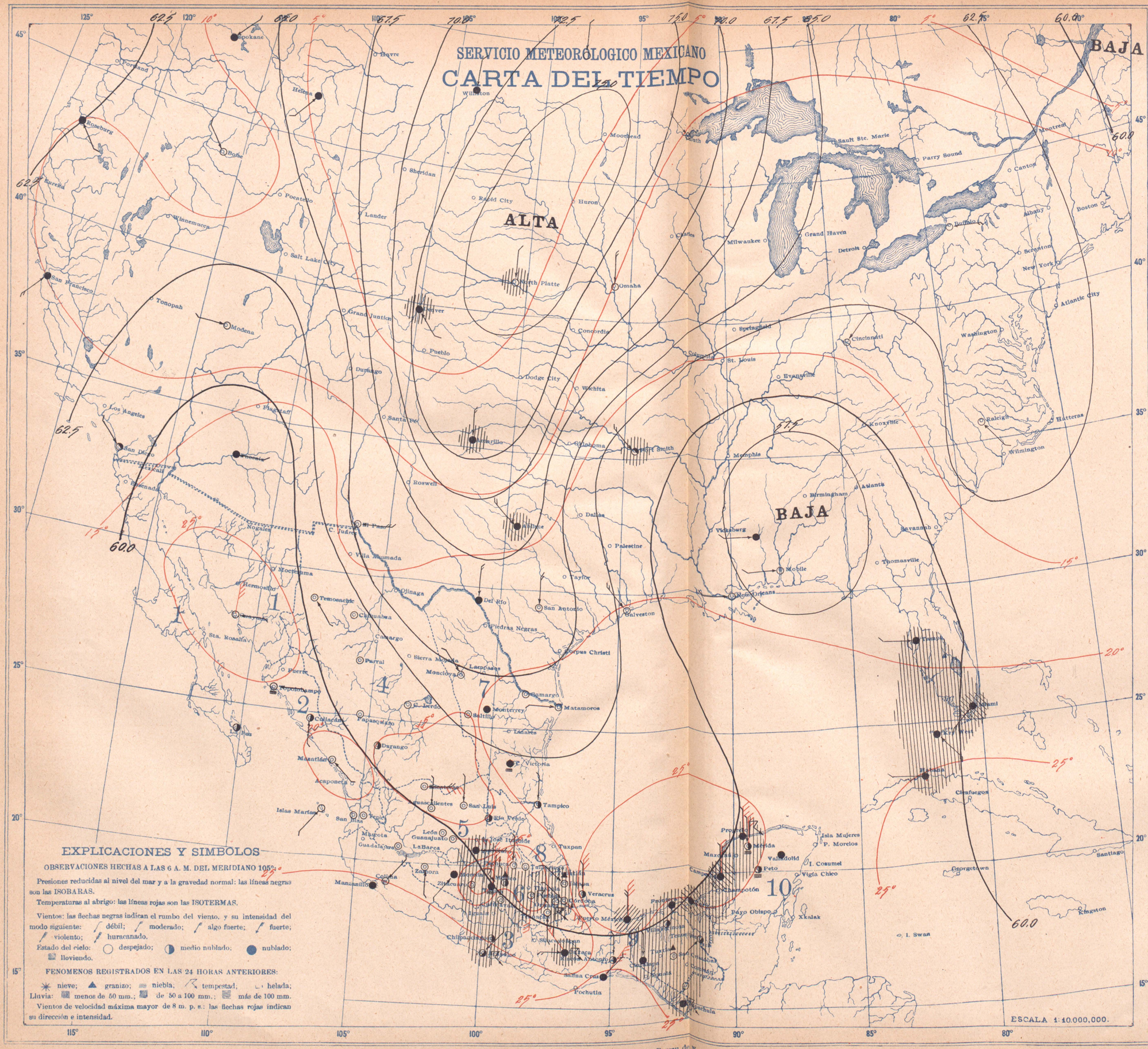

ESCALA 1:10.000,000.

EXPLICACIONES Y SIMBOLOS

OBSERVACIONES HECHAS A LAS 6 A. M. DEL MERIDIANO 105°:

Presiones reducidas al nivel del mar y a la gravedad normal: las líneas negras son las ISOBARAS.

Temperaturas al abrigo: las líneas rojas son las ISOTERMAS.

Vientos: las flechas negras indican el rumbo del viento, y su intensidad del modo siguiente: débil; moderado; algo fuerte; fuerte; violento; huracanado.

Estado del cielo: despejado; medio nublado; nublado; lloviendo.

FENOMENOS REGISTRADOS EN LAS 24 HORAS ANTERIORES:

nieve; granizo; niebla; tempestad; helada;
Lluvia: menos de 50 mm.; de 50 a 100 mm.; más de 100 mm.

Vientos de velocidad máxima mayor de 8 m. p. s.: las flechas rojas indican su dirección e intensidad.

VIERNES 4 DE MAYO DE 1923

	ESTACIONES	Presión al nivel del mar	Temperatura ambiente	Máxima de ayer	Mínima en las últimas 24 h.	Lluvias en 24 horas	Altura del barómetro
		+ 700	°	°	°	m m.	
REGION 1	Ensenada	57.6	22	35	22	0	3
	Guaymas						
	Hermosillo	60.0	16	37	14	0	10
	La Paz						
	Mexicali						
	Sta. Rosalía						
REGION 2	Culiacán	59.8	18	35	17	0	53
	El Fuerte						
	Mazatlán	59.4	21	25	21	0	78
	San Blas	59.4	19	33	18	0	7
	Islas Marías	59.4	18	27	18	0	
REGION 3	Acapulco	59 0	24	32	24	6	7
	Chilpancingo	59.8	17	32	17	10	
	Colima	58 6	20	35	19	0	495
	Manzanillo	59.8	24	32	23	0	
	Oaxaca	58.2	17	31	17	0	
	Pochutla						
	Salina Cruz	58.0	26	36	26	0	56
	Tapachula	58.2	23	35	21	11	168
REGION 4	Camargo, Chih						
	C. Lerdo	61.1	18	32	16	0	1140
	Chihuahua	61.2	18	29	18	0	1428
	Durango	60.4	15	32	6	0	1886
	Parral				15	0	
	Stgo. Papasquiaro				11	0	
	Temosachic				-1	0	
	Villa González						
REGION 5	Aguascalientes	60.1	15	32	14	0	1879
	Guadalajara	59.9	16	33	16	0	1556
	Guanajuato	59.8	17	30	16	0	2037
	León	59.5	16	33	13	0	1809
	Querétaro	60.3	16	27	14	0	1842
	S. Luis Potosí	60.7	14	26	14	0	1877
	Zacatecas (C. de la Bufa)	60 8	12	24	10	0	2612
REGION 6	Cuernavaca	60.1	20	28	19	Inap.	1538
	Morelia	58 8	16	28	16	0	1933
	Pachuca	60.9	11	24	11	0	2436
	Puebla	61.2	11	25	11	5	2150
	Tacubaya	60.4	12	28	9	10	2308
	Toluca	60.0	10	21	8	6	2675
	Tulancingo	61.8	11	25	9	0	2181
REGION 7	C. Victoria	61.7	22	34	20	0	317
	Lampazos						317
	Matamoros	63.2	20	32	19	0	8
	Monclova				15	0	
	Monterrey	63.4	21	31	20	0	528
	Saltillo	62.6	15	23	12	0	1600
REGION 8	Córdoba	61.3	20	30	16	0	871
	Jalapa	62.1	16	25	15	20	1309
	Orizaba	61.1	17	28	16	8	1248
	Río Verde	61.8	15	30	15	0	1012
	Tampico	61.8	24	34	21	0	8
	Tuxpan						
	Veracruz	61.0	26	28	25	0	16
REGION 9	C. del Carmen	59.8	25	31	24	6	
	Comitán						
	Frontera	60.2	24	32	23	43	2
	Puerto México	60.2	27	20	21	57	14
	Rincón Antonio						208
	S. Cristóbal						2118
	Villahermosa	60.0	21	33	21	16	20
REGION 10	Campeche	59.5	26	80	25	Inap.	25
	Maxcanú						12
	Mérida	60.0	26	35	25	Inap.	22
	Payo Obispo						4
	Peto	59.8	25	34	25	0	
	Progreso	60.0	26	31	25	Inap.	14
	Valladolid	59.9	23	35	22	0	22

ESTADO GENERAL DEL TIEMPO

Las presiones han ascendido al NE del país ocasionando NORTE débil en el Golfo. Las lluvias aumentaron en la región del Istmo de Tehuantepec, siendo importantes en la Vertiente Sur del Golfo. Al Sur de la Mesa Central se anotaron varias granizadas y tempestades.

Probabilidades para el Día y la Noche de Mañana

REGION 1	Ligeras variaciones de temperatura. Algunos nublados. Pocas lluvias. Vientos moderados del Noroeste.
REGION 2	Ligeras variaciones de temperatura. Algunos nublados. Pocas lluvias. Vientos moderados del Noroeste.
REGION 3	Ligeras variaciones de temperatura. Algunos nublados. Pocas lluvias. Vientos algo fuertes el Norte.
REGION 4	Ligeras variaciones de temperatura. Algunos nublados. Pocas lluvias.
REGION 5	Ligeras variaciones de temperatura. Algunos nublados. Lluvias.
REGION 6	Descenso de temperatura. Nublados. Lluvias.
REGION 7	Ligeras variaciones de temperatura. Algunos nublados. Pocas lluvias. Vientos débiles del Noroeste.
REGION 8	Ligeras variaciones de temperatura. Algunos nublados. Lluvias. Vientos moderados del Norte.
REGION 9	Ligeras variaciones de temperatura. Nublados. Lluvias. Vientos algo fuertes el Norte.
REGION 10	Ligeras variaciones de temperatura. Nublados. Algunas lluvias. Vientos moderados del Norte.

Los datos de Estados Unidos son proporcionados por el Weather Bureau de New Orleans.

Zincografía de la Dirección de Estudios Geográficos y Climatológicos

SERVICIO METEOROLOGICO MEXICANO

CARTA DEL TIEMPO

SABADO 5 DE MAYO DE 1923

ESTACIONES		Presión al nivel del mar	TEMPERATURA Máxima en las 24 horas	TEMPERATURA Mínima en las 24 horas	Lluvias en 24 horas	Altura del barómetro
		+ 700	°	°	m m.	
REGION 1	Ensenada	56.8	22	35	20	0 3
	Guaymas					
	Hermosillo	57.2	16	30	15	0 10
	La Paz					
	Mexicali					
	Sta. Rosalía					
REGION 2	Culiacán	58.8	18	34	18	0 53
	El Fuerte					
	Mazatlán	59.2	21	25	20	0 78
	San Blas	59.2	21	28	20	0 7
	Islas Marías					
REGION 3	Acapulco	58.6	26	32	26	Inap. 7
	Chilpancingo	58.8	22	29	21	1
	Colima	59.4	21	36	20	0 498
	Manzanillo	59.2	22	31	21	0
	Oaxaca	58.6	14	28	13	0
	Pochutla					
	Salina Cruz	58.0	25	35	24	0 56
	Tapachula	57.4	24	30	21	0 168
REGION 4	Camargo, Chih					
	C. Lerdo	60.1	15	31	14	0 1140
	Chihuahua	55.8	16	29	15	0 1423
	Durango	59.0	16	32	16	Inap. 1886
	Parral				15	0
	Stgo. Papasquiaro				14	0
	Temosachic				22	0
	Villa González				12	0
REGION 5	Aguascalientes	59.5	14	29	13	Inap. 1879
	Guadalajara	59.2	17	33	16	Inap. 1556
	Guanajuato	59.3	14	28	14	0 2037
	León					1809
	Querétaro	59.3	14	26	12	0 1842
	S. Luis Potosí	59.8	14	25	13	0 1877
	Zacatecas (C. de la, Bufa)	59.1	12	22	11	0 2612
REGION 6	Cuernavaca	59.0	17	27	17	1 1588
	Morelia	59.1	15	26	15	0 1933
	Pachuca	59.5	9	17	8	0 2436
	Puebla	59.2	12	28	9	Inap. 2150
	Tacubaya	59.2	11	27	8	2 2308
	Toluca	59.0	9	30	7	Inap. 2675
	Tulancingo	59.9	12	21	8	0 2181
REGION 7	C. Victoria	61.1	21	32	18	Inap. 317
	Lampazos					317
	Matamoros	61.2	19	33	17	0 8
	Monclova				19	0
	Monterrey	61.2	20	29	20	0 528
	Saltillo	60.6	13	25	10	0 1609
REGION 8	Córdoba	60.5	18	29	14	Inap. 871
	Jalapa	60.8	16	24	14	4 1399
	Orizaba	59.9	18	24	14	0 1248
	Río Verde	59.9	15	29	14	0 1012
	Tampico	61.0	23	31	19	0 8
	Tuxpan					
	Veracruz	61.0	23	27	23	0 16
REGION 9	C. del Carmen	61.0	24	28	23	42
	Comitán					14
	Frontera	61.2	23	28	22	Inap. 2
	Puerto México					
	Rincón Antonio	58.6	22	26	18	0 208
	S. Cristóbal	58.5	17	24	12	5 2718
	Villahermosa	60.8	23	29	23	5 20
REGION 10	Campeche	60.0	24	27	23	24 25
	Maxcanú	59.8	21	32	20	8 12
	Mérida	59.4	23	31	20	Inap. 22
	Payo Obispo					4
	Peto	59.6	21	31	17	3
	Progreso	59.4	22	28	22	0 14
	Valladolid	59.4	19	32	18	36 22

ESTADO GENERAL DEL TIEMPO

La ligera perturbación que se inició en los días anteriores en el Mar de las Antillas, se encuentra al Norte de Florida. Las precipitaciones han sido locales en la Mesa Central; en el Estado de Chiapas y en la Península de Yucatán fueron intensas.

Probabilidades para el Día y la Noche de Mañana

REGION 1	Ligeras variaciones de temperatura. Dominará buen tiempo. Vientos moderados del Oeste.
REGION 2	Ligeras variaciones de temperatura. Algunos nublados. Vientos moderados del Oeste.
REGION 3	Ligeras variaciones de temperatura. Nublados. Algunas lluvias. Vientos débiles del Norte.
REGION 4	Ligeras variaciones de temperatura. Algunos nublados.
REGION 5	Ligeras variaciones de temperatura. Dominará buen tiempo.
REGION 6	Ligeras variaciones de temperatura. Algunos nublados. Pocas lluvias.
REGION 7	Ascenso de temperatura. Algunos nublados. Pocas lluvias. Vientos débiles del Norte.
REGION 8	Ligeras variaciones de temperatura. Nublados. Algunas lluvias. Vientos débiles del Noreste.
REGION 9	Ligeras variaciones de temperatura. Nublados. Lluvias. Vientos moderados del Noreste.
REGION 10	Ligeras variaciones de temperatura. Nublados. Lluvias. Vientos débiles del Norte.

EXPLICACIONES Y SIMBOLOS

OBSERVACIONES HECHAS A LAS 6 A. M. DEL MERIDIANO 105°:

Presiones reducidas al nivel del mar y a la gravedad normal: las líneas negras son las ISOBARAS.

Temperaturas al abrigo: las líneas rojas son las ISOTERMAS.

Vientos: las flechas negras indican el rumbo del viento, y su intensidad del modo siguiente: débil; moderado; algo fuerte; fuerte; violento; huracanado.

Estado del cielo: despejado; medio nublado; nublado; lloviendo.

FENOMENOS REGISTRADOS EN LAS 24 HORAS ANTERIORES:

nieve; granizo; niebla; tempestad; helada;
Lluvia: menos de 50 mm.; de 50 a 100 mm.; más de 100 mm.

Vientos de velocidad **máxima mayor** de 8 m. p. s.: las flechas rojas indican su dirección e intensidad.

ESCALA 1:10.000,000.

Los datos de Estados Unidos son proporcionados por el Weather Bureau de New Orleans.

Zincografía de la Dirección de Estudios Geográficos y Climatológicos

SERVICIO METEOROLOGICO MEXICANO

CARTA DEL TIEMPO

ALTA

ALTA

BAJA

BAJA

1 2 3 4 5 6 7 8 9 10

EXPLICACIONES Y SIMBOLOS

OBSERVACIONES HECHAS A LAS 6 A. M. DEL MERIDIANO 105°:

Presiones reducidas al nivel del mar y a la gravedad normal: las líneas negras son las ISOBARAS.

Temperaturas al abrigo: las líneas rojas son las ISOTERMAS.

Vientos: las flechas negras indican el rumbo del viento, y su intensidad del modo siguiente: débil; moderado; algo fuerte; fuerte; violento; huracanado.

Estado del cielo: despejado; medio nublado; nublado; lloviendo.

FENOMENOS REGISTRADOS EN LAS 24 HORAS ANTERIORES:

nieve; granizo; niebla; tempestad; helada; Lluvia; menos de 50 mm.; de 50 a 100 mm.; más de 100 mm.

Vientos de velocidad máxima mayor de 8 m. p. s.: las flechas rojas indican su dirección e intensidad.

ESCALA 1:10.000,000.

DOMINGO 6 DE MAYO DE 1923

	ESTACIONES	Presión al nivel del mar	TEMPERATURA Ambiente	TEMPERATURA Máxima de ayer	TEMPERATURA Mínima en últimas 12 h.	Lluvias en 24 horas	Altura del barómetro
		+ 700	°	°	°	m m.	
REGION 1	Ensenada	59.2	14	...	10	0	
	Guaymas	56.8	19	...	18	0	3
	Hermosillo						
	La Paz	56.6	16	35	14	0	10
	Mexicali						
	Sta. Rosalía						
REGION 2	Culiacán	59.0	16	...	16	0	53
	El Fuerte						
	Mazatlán	58.6	21	25	20	0	78
	San Blas	58.6	21	28	20	0	7
	Islas Marías	58.6	18	31	15	0	
REGION 3	Acapulco	59 0	24	31	24	0	7
	Chilpancingo	59.2	17	31	16	0	
	Colima	58.5	15	35	14	0	495
	Manzanillo	59.4	21	30	20	0	
	Oaxaca	59.5	15	30	15	0	
	Pochutla						
	Salina Cruz	57.2	27	31	27	0	56
	Tapachula	58.0	28	24	21	20	168
REGION 4	Camargo, Chih						
	C. Lerdo	56.1	17	34	16	1	1140
	Chihuahua	53.4	18	32	17	0	1423
	Durango	57.6	16	32	11	0	1888
	Parral				18	0	
	Stgo. Papasquiaro				12	0	
	Temosachic					0	
	Villa González				13	0	
REGION 5	Aguascalientes	57.8	14	31	12	Inap.	1879
	Guadalajara	58.8	14	...	12	0	1556
	Guanajuato	57.5	14	30	14	0.5	2037
	León	57.8	15	31	13	0	1809
	Querétaro	57.4	14	27	14	3	1842
	S. Luis Potosí	57.0	15	30	15	2	1877
	Zacatecas (C. de la, Bufa)	56.6	12	22	11	Inap.	2612
REGION 6	Cuernavaca	58.5	19	28	19	0	1538
	Morelia	59 7	14	27	14	1	1933
	Pachuca	58.1	12	24	12	0	2436
	Puebla	57.7	14	27	13	0	2150
	Tacubaya	57.2	12	28	12	2	2308
	Toluca	57.1	11	22	9	2	2675
	Tulancingo	56.2	13	27	12	0	2181
REGION 7	C. Victoria	56.0	21	34	18	Inap.	317
	Lampazos						317
	Matamoros	57.4	22	...	21	0	8
	Monclova				17	0	
	Monterrey	56.2	20	28	19	0	528
	Saltillo	56.0	19	25	16	0	1609
REGION 8	Córdoba	59.6	18	29	14	0	871
	Jalapa	56.8	18	24	15	0	1399
	Orizaba	59.4	17	24	15	0	1248
	Río Verde	56.3	18	32	18	Inap.	1012
	Tampico	55.2	23	30	...	7	8
	Tuxpan						
	Veracruz	57.2	23	27	22	0	16
REGION 9	C. del Carmen	59.2	23	29	21	0	
	Comitán						
	Frontera	58.6	21	28	20	0	2
	Puerto México	57.6	22	...	20	0	14
	Rincón Antonio						208
	S. Cristóbal						2718
	Villahermosa						20
REGION 10	Campeche	58.7	24	27	22	0	25
	Maxcanú	59.0	22	32	21	0	12
	Mérida	59.0	23	31	20	0	22
	Payo Obispo	57.8	21	31	21	0	4
	Peto	59.4	25	34	20	0	
	Progreso	59.2	22	27	20	0	14
	Valladolid	59.2	20	33	19	0	22

ESTADO GENERAL DEL TIEMPO

Las presiones descendieron notablemente en la región Occidental del Golfo y en los Estados fronterizos. Las precipitaciones en la Península de Yucatán y en el Istmo de Tehuantepec se suspendieron; en la Mesa Central se registraron lluvias locales.

Probabilidades para el Día y la Noche de Mañana

REGION 1	Ligeras variaciones de temperatura. Algunos nublados. Pocas lluvias. Vientos moderados del Noroeste.
REGION 2	Ligeras variaciones de temperatura. Algunos nublados. Pocas lluvias. Vientos moderados del Noroeste.
REGION 3	Ligeras variaciones de temperatura. Algunos nublados. Lluvias aisladas. Vientos moderados del Noreste.
REGION 4	Ligeras variaciones de temperatura. Algunos nublados. Lluvias aisladas.
REGION 5	Ligeras variaciones de temperatura. Algunos nublados. Pocas lluvias.
REGION 6	Ligeras variaciones de temperatura. Algunos nublados. Lluvias aisladas.
REGION 7	Ligeras variaciones de temperatura. Algunos nublados. Pocas lluvias. Vientos moderados del Sureste.
REGION 8	Ligeras variaciones de temperatura. Algunos nublados. Pocas lluvias. Vientos moderados del Sureste.
REGION 9	Ligeras variaciones de temperatura. Algunos nublados. Pocas lluvias. Vientos moderados del Sureste.
REGION 10	Ligeras variaciones de temperatura. Algunos nublados. Pocas lluvias. Vientos moderados del Este.

Los datos de Estados Unidos son proporcionados por el Weather Bureau de New Orleans.

Zincografía de la Dirección de Estudios Geográficos y Climatológicos

SERVICIO METEOROLOGICO MEXICANO

CARTA DEL TIEMPO

LUNES 7 DE MAYO DE 1923

	ESTACIONES	Presión al nivel del mar 700 +	TEMPERATURA Ambiente °	Máxima de ayer °	Mínima en 24 horas °	Lluvia en 24 horas mm	Altura del barómetro
REGION 1	Ensenada						
	Guaymas	58.8	19	28	19	0	3
	Hermosillo						
	La Paz	57.8	18	35	13	0	10
	Mexicali						
	Sta. Rosalía						
REGION 2	Culiacán	58.6	18	33	18	0	53
	El Fuerte						
	Mazatlán	58.8	22	25	21	0	78
	San Blas	59.0	20	28	20	0	7
	Islas Marías	58.8	17	29	15	0	
REGION 3	Acapulco	58.4	25	30	24	0	7
	Chilpancingo	58.2	23	28	22	0	
	Colima	59.0	16	34	15	0	494
	Manzanillo	59.2	20	29	21	0	
	Oaxaca	57.2	16	32	16	0	
	Pochutla						
	Salina Cruz	57.8	26	27	26	2	56
	Tapachula	58.6	22	32	20	0	168
REGION 4	Camargo, Chih						
	C. Lerdo	56.7	18	34	16	0	1140
	Chihuahua	56.8	16	30	14	0	1423
	Durango	58.0	14	32	10	0	1886
	Parral				16	0	
	Stgo. Papasquiaro				11	0	
	Temosachic				4	0	
	Villa González				13		
REGION 5	Aguascalientes	57.6	14	31	12	0	1879
	Guadalajara	58.3	16	32	13	0	1556
	Guanajuato	57.8	15	32	14	0	2037
	León	57.6	15	32	11	0	1809
	Querétaro	57.6	14	28	13	0	1842
	S. Luis Potosí	57.4	16	31	16	0	1877
	Zacatecas, (C. de la Bufa)	57.8	14	23	13	0	2612
REGION 6	Cuernavaca	58.3	18	28	17	Inap.	1538
	Morelia	58.0	14	27	13	0	1933
	Pachuca	57.5	14	25	13	0	2436
	Puebla	58.2	12	24	10	2	2150
	Tacubaya	58.0	11	28	10	Inap.	2308
	Toluca	58.2	11	...	8	0	2375
	Tulancingo	57.9	14	29	13	0	2181
REGION 7	C. Victoria	56.7	23	31	19	0	317
	Lampazos						317
	Matamoros	57.8	24	32	23	Inap.	8
	Monclova				17	0	
	Monterrey	56.4	21	30	19	0	528
	Saltillo	56.2	20	31	15	0	1609
REGION 8	Córdoba	58.4	19	31	15	0	871
	Jalapa	56.7	19	28	18	0	1499
	Orizaba	58.4	15	27	15	2	1248
	Río Verde	55.8	21	37	21	0	1012
	Tampico	56.8	27	32	26	0	8
	Tuxpan						208
	Veracruz	56.8	26	28	25	0	16
REGION 9	C. del Carmen	57.6	26	32	25	0	2118
	Comitán						20
	Frontera	57.0	23	32	21	0	2
	Puerto México	57.0	25	...	23	0	12
	Rincón Antonio						14
	S. Cristóbal						4
	Villahermosa	57.4	22		22	0	
REGION 10	Campeche	57.5	25	28	23	0	25
	Maxcanú	58.2	23	36	22	0	12
	Mérida	58.8	25	23	22	0	22
	Payo Obispo						4
	Peto	58.4	25	35	22	0	
	Progreso	58.8	21	27	21	0	14
	Valladolid	59.4	21	34	20	Inap.	22

ESTADO GENERAL DEL TIEMPO

La República se encuentra entre el área de una depresión poco intensa que tiene su centro en el Estado de Chihuahua. Se registraron algunas lluvias de escasa importancia en la región Sur de la Mesa Central y en el Estado de Veracruz; también en las costas del Golfo de Tehuantepec hubo algunas.

Probabilidades para el Día y la Noche de Mañana

REGION 1 — Ligeras variaciones de temperatura. Algunos nublados. Vientos débiles del Oeste.

REGION 2 — Ligeras variaciones de temperatura. Algunos nublados. Vientos débiles del Oeste.

REGION 3 — Ligeras variaciones de temperatura. Algunos nublados. Pocas lluvias. Vientos débiles del Oeste.

REGION 4 — Ligeras variaciones de temperatura. Algunos nublados.

REGION 5 — Ligeras variaciones de temperatura. Algunos nublados.

REGION 6 — Ligeras variaciones de temperatura. Algunos nublados. Pocas lluvias.

REGION 7 — Ligeras variaciones de temperatura. Algunos nublados. Pocas lluvias. Vientos débiles del Sureste.

REGION 8 — Ligeras variaciones de temperatura. Algunos nublados. Pocas lluvias. Vientos débiles del Sureste.

REGION 9 — Ligeras variaciones de temperatura. Algunos nublados. Pocas lluvias. Vientos débiles del Sureste.

REGION 10 — Ligeras variaciones de temperatura. Algunos nublados. Vientos débiles del Sureste.

EXPLICACIONES Y SIMBOLOS

OBSERVACIONES HECHAS A LAS 6 A. M. DEL MERIDIANO 105°:

Presiones reducidas al nivel del mar y a la gravedad normal: las líneas negras son las ISOBARAS.

Temperaturas al abrigo: las líneas rojas son las ISOTERMAS.

Vientos: las flechas negras indican el rumbo del viento, y su intensidad del modo siguiente: débil; moderado; algo fuerte; fuerte; violento; huracanado.

Estado del cielo: despejado; medio nublado; nublado; lloviendo.

FENOMENOS REGISTRADOS EN LAS 24 HORAS ANTERIORES:

nieve; granizo; niebla; tempestad; helada;

Lluvia: menos de 50 mm.; de 50 a 100 mm.; más de 100 mm.

Vientos de velocidad máxima mayor de 8 m. p. s.: las flechas rojas indican su dirección e intensidad.

ESCALA 1:10.000,000.

Los datos de Estados Unidos son proporcionados por el Weather Bureau de New Orleans.

Zincografía de la Dirección de Estudios Geográficos y Climatológicos

SERVICIO METEOROLOGICO MEXICANO

CARTA DEL TIEMPO

MARTES 8 DE MAYO DE 1923

	ESTACIONES	Presión al nivel del mar	TEMPERATURA Ambiente	TEMPERATURA Máxima de ayer	TEMPERATURA Mínima en últimas 12 h.	Lluvias en 24 horas	Altera del barómetro
		700 +	°	°	°	mm	
REGION 1	Ensenada						
	Guaymas	59.4	20	27	20	0	3
	Hermosillo						
	La Paz	60.2	14	25	12	0	10
	Mexicali						
	Sta. Rosalía						
REGION 2	Culiacán	59.4	21	31	19	0	53
	El Fuerte						
	Mazatlán	60.4	21	25	21	0	78
	San Blas						7
	Islas Marías	60.2	18	31	16	0	
REGION 3	Acapulco	59.6	25	31	24	0	7
	Chilpancingo	59.8	22	29	22	0	-
	Colima	60.1	16	34	16	0	494
	Manzanillo	60.6	21	29	20	0	
	Oaxaca	59.6	16	33	15	2	
	Pochutla						
	Salina Cruz	58.8	26	29	25	0	56
	Tapachula	58.8	23	33	21	33	168
REGION 4	Camargo, Chih						
	C. Lerdo	59.6	20	35	19	0	1140
	Chihuahua	59.8	18	29	16	0	1423
	Durango	59.6	15	32	10	0	1886
	Parral				13	0	
	Stgo. Papasquiaro				12	0	
	Temosachic				26	0	
	Villa González				14	0	
REGION 5	Aguascalientes	59.8	16	33	15	0	1879
	Guadalajara	59.8	14	33	13	0	1556
	Guanajuato	59.8	16	31	15	0	2037
	León	59.8	17	32	13	0	1809
	Querétaro	59.8	18	28	13	Inap.	1842
	S. Luis Potosí	60.1	19	31	18	Inap.	1877
	Zacatecas, (C. de la Bufa)	59.8	14	24	11	Inap.	2612
REGION 6	Cuernavaca	59.8	22	29	20	0	1538
	Morelia	59.2	14	28	13	0	1933
	Pachuca	60.8	13	26	13	0.5	2436
	Puebla	60.6	10	26	9	12	2150
	Tacubaya	60.8	13	32	12	Inap.	2308
	Toluca	59.8	10	21	7	Inap.	2375
	Tulancingo	61.0	14	30	13	0	2181
REGION 7	C. Victoria	60.8	23	30	21	5	317
	Lampazos						317
	Matamoros	62.2	23	33	22	0	8
	Monclova				20	0	
	Monterrey	61.1	22	29	21	0	528
	Saltillo	60.4	16	31	14	0	1609
REGION 8	Córdoba	60.6	22	32	20	0	871
	Jalapa	60.8	17	28	17	0	1499
	Orizaba	60.4	19	38	18	Inap.	1248
	Río Verde	60.6	20	37	16	0	1012
	Tampico	60.4	26	31	24	0	8
	Tuxpan						
	Veracruz	60.4	27	29	26	0	16
REGION 9	C. del Carmen	59.0	27	35	26	0	
	Comitán						
	Frontera	58.6	26	32	24	0	2
	Puerto México	60.2	26	34	25	0	14
	Rincón Antonio	59.0	24	27	20	0	208
	S. Cristóbal						2118
	Villahermosa	58.8	25	33	25	0	20
REGION 10	Campeche	59.9	26	32	25	0	25
	Maxcanú	60.6	24	28	24	0	12
	Mérida	60.8	26	36	24	0	22
	Payo Obispo	60.6	27	...	...	0	4
	Peto						
	Progreso	61.0	23	31	23	0	14
	Valladolid						22

ESTADO GENERAL DEL TIEMPO

Las presiones ascendieron en la mayor parte de las Estaciones. La Vertiente del Golfo está bajo la influencia de un anticiclón de importancia que tiene su centro en Rapid City, EE. UU. Los Estados del NW y parte de la Mesa Central están dentro de una zona de relativo bajo barómetro. Las lluvias aumentaron ligeramente en la Mesa Central; en las demás regiones dominó buen tiempo. Las precipitaciones fueron en general tempestuosas.

Probabilidades para el Día y la Noche de Mañana

REGION 1
Ligeras variaciones de temperatura.
Algunos nublados.
Vientos moderados del Oeste.

REGION 2
Ligeras variaciones de temperatura.
Algunos nublados.
Vientos débiles del Oeste.

REGION 3
Ligeras variaciones de temperatura.
Algunos nublados.
Pocas lluvias.
Vientos moderados del Noroeste.

REGION 4
Descenso de temperatura.
Algunos nublados.
Pocas lluvias.

REGION 5
Descenso de temperatura.
Nublados.
Pocas lluvias.

REGION 6
Descenso de temperatura.
Nublados.
Pocas lluvias.

REGION 7
Descenso de temperatura.
Nublados.
Lluvias.
Vientos algo fuertes el Norte.

REGION 8
Descenso de temperatura.
Nublados.
Lluvias.
Vientos fuertes del Norte.

REGION 9
Ligeras variaciones de temperatura.
Nublados.
Algunas lluvias.
Vientos fuertes del Norte.

REGION 10
Ligeras variaciones de temperatura.
Nublados.
Pocas lluvias.
Vientos moderados del Este.

EXPLICACIONES Y SIMBOLOS

OBSERVACIONES HECHAS A LAS 6 A. M. DEL MERIDIANO 105°:

Presiones reducidas al nivel del mar y a la gravedad normal: las líneas negras son las ISOBARAS.

Temperaturas al abrigo: las líneas rojas son las ISOTERMAS.

Vientos: las flechas negras indican el rumbo del viento, y su intensidad del modo siguiente: débil; moderado; algo fuerte; fuerte; violento; huracanado.

Estado del cielo: despejado; medio nublado; nublado; lloviendo.

FENOMENOS REGISTRADOS EN LAS 24 HORAS ANTERIORES:

nieve; granizo; niebla; tempestad; helada;
Lluvia: menos de 50 mm.; de 50 a 100 mm.; más de 100 mm.

Vientos de velocidad máxima mayor de 8 m. p. s.: las flechas rojas indican su dirección e intensidad.

ESCALA 1:10.000,000.

Los datos de Estados Unidos son proporcionados por el Weather Bureau de New Orleans.

Zincografía de la Dirección de Estudios Geográficos y Climatológicos

SERVICIO METEOROLOGICO MEXICANO

CARTA DEL TIEMPO

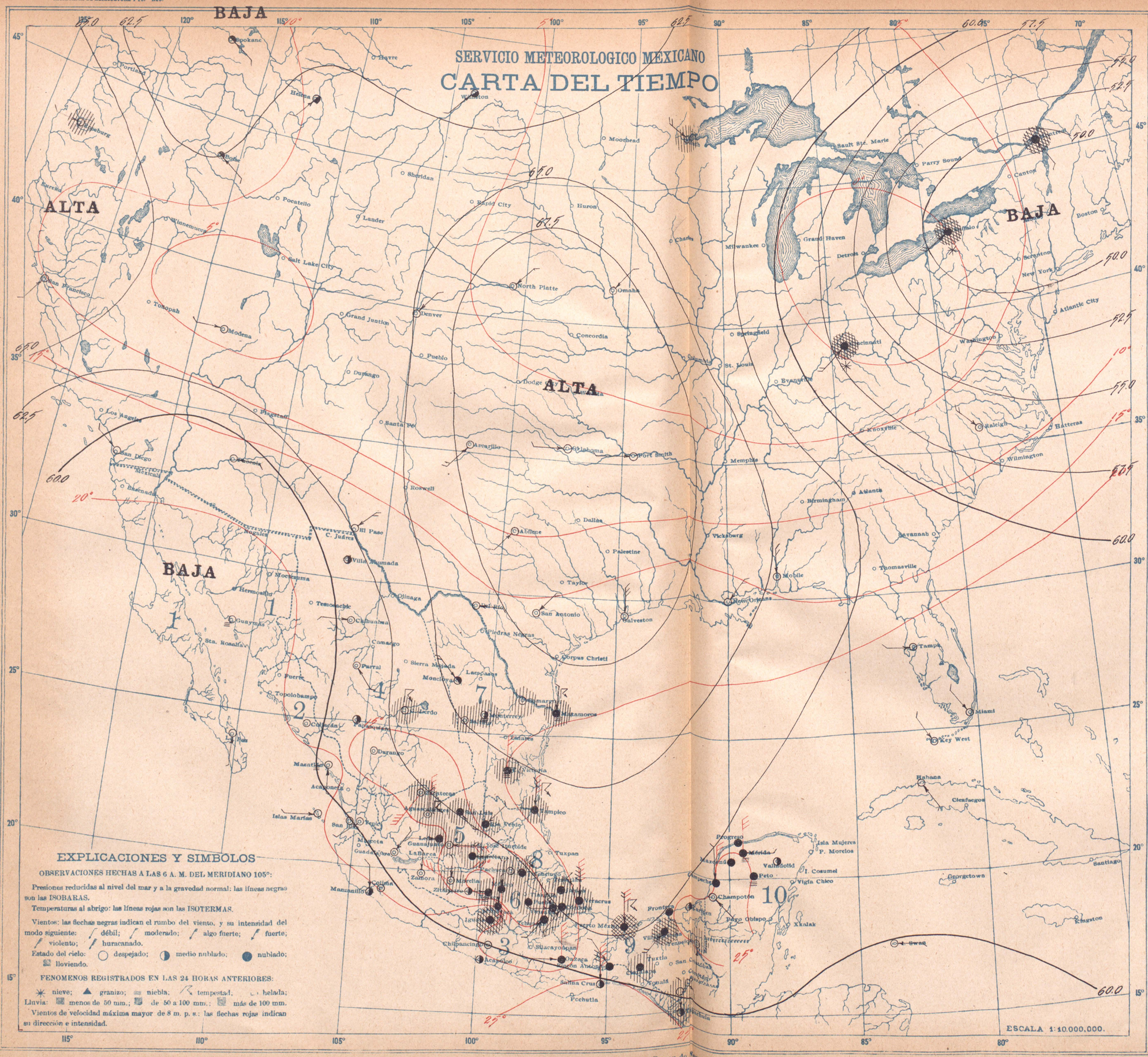

EXPLICACIONES Y SIMBOLOS

OBSERVACIONES HECHAS A LAS 6 A. M. DEL MERIDIANO 105°:

Presiones reducidas al nivel del mar y a la gravedad normal: las líneas negras son las ISOBARAS.

Temperaturas al abrigo: las líneas rojas son las ISOTERMAS.

Vientos: las flechas negras indican el rumbo del viento, y su intensidad del modo siguiente: débil; moderado; algo fuerte; fuerte; violento; huracanado.

Estado del cielo: despejado; medio nublado; nublado; lloviendo.

FENOMENOS REGISTRADOS EN LAS 24 HORAS ANTERIORES:

nieve; granizo; niebla; tempestad; helada;
Lluvia: menos de 50 mm.; de 50 a 100 mm.; más de 100 mm.
Vientos de velocidad máxima mayor de 8 m. p. s.: las flechas rojas indican su dirección e intensidad.

ESCALA 1:10.000,000.

MIERCOLES 9 DE MAYO DE 1923

	ESTACIONES	Presión a nivel del mar	TEMPERATURA Ambiente	Máxima de	Mínima en	Lluvias en 24 horas	Altura del barómetro
		+ 700	°	°	°	m m	
REGION 1	Ensenada						
	Guaymas	58.6	22	31	21	0	3
	Hermosillo						
	La Paz	58.6	17	32	15	0	10
	Mexicali						
	Sta. Rosalía						
REGION 2	Culiacán	59.2	19	32	19	0	58
	El Fuerte						
	Mazatlán	60.2	22	26	21	0	78
	San Blas	59.8	19	28	19	0	7
	Islas Marías	59.8	20	31	17	0	
REGION 3	Acapulco	59 8	24	30	23	0	7
	Chilpancingo	60.0	18	30	17	0	
	Colima	59.8	18	34	16	0	495
	Manzanillo	60.3	21	23	21	0	
	Oaxaca	60.0	17	30	16	0	
	Pochutla						
	Salina Cruz	58.8	27	30	21	0	56
	Tapachula	59.0	24	...	21	3	168
REGION 4	Camargo, Chih						
	C. Lerdo	63.1	16	31	15	47	1140
	Chihuahua	60.7	19	28	17	0	1423
	Durango	62.0	13	32	9	0	1886
	Parral				17	0	
	Stgo. Papasquiaro				20	0	
	Temosachic						
	Villa González				15	0	
REGION 5	Aguascalientes	61.2	13	32	13	0.5	1879
	Guadalajara	61.5	17	33	16	0	1556
	Guanajuato	61.9	14	31	13	Inap.	2037
	León	61.5	16	33	14	Inap.	1809
	Querétaro	62.0	14	28	13	0	1842
	S. Luis Potosí	62.9	14	27	13	9	1877
	Zacatecas (C. dela. Bufa)						2612
REGION 6	Cuernavaca	61.5	20	30	19	0	1538
	Morelia	61.4	15	28	15	0	1933
	Pachuca						2436
	Puebla	62.0	14	26	9	4	2150
	Tacubaya	61.8	12	27	11	2	2308
	Toluca	61.4	10	19	8	0	2676
	Tulancingo	62.3	12	26	11	Inap.	2181
REGION 7	C. Victoria	64 4	20	28	16	3.5	317
	Lampazos						317
	Matamoros	65.4	19	31	18	2	8
	Monclova				28	0	
	Monterrey	65.3	17	26	16	26	528
	Saltillo	65.0	12	...	10	4	1609
REGION 8	Córdoba	62.9	18	21	17	1	871
	Jalapa	62.5	16	25	15	13	1399
	Orizaba	62.2	18	26	15	17	1248
	Río Verde	62.9	16	30	15	2	1012
	Tampico	63.8	21	31	19	4	8
	Tuxpan						
	Veracruz	62.8	25	28	24	2	16
REGION 9	C. del Carmen	60.6	27	33	26	0	
	Comitán						
	Frontera	61.2	24	31	22	0	2
	Puerto México	62.6	21	30	21	56	14
	Rincón Antonio	61.0	23	29	21	0	208
	S. Cristóbal						2118
	Villahermosa	61-8	21	32	20	6	20
REGION 10	Campeche	60.6	25	30	25	0	25
	Maxcanú	61.6	25	38	24	0	12
	Mérida	62.0	25	35	23	0	22
	Payo Obispo						4
	Peto	62.2	23	36	22	0	
	Progreso	62.4	25	30	25	0	14
	Valladolid	62.2	21	36	20	0	22

ESTADO GENERAL DEL TIEMPO

Las presiones ascendieron en el país, estando casi toda la República bajo la influencia del anticiclón con centro en Dodge City, EE. UU. En los Estados del NE cayeron lluvias de gran extensión e intensidad, descendiendo la temperatura. También llovió en el Istmo y en la Mesa Central. En el Golfo está soplando NORTE.

Probabilidades para el Día y la Noche de Mañana

REGION 1	Ligeras variaciones de temperatura. Algunos nublados. Pocas lluvias. Vientos débiles del Noroeste.
REGION 2	Ligeras variaciones de temperatura. Algunos nublados. Pocas lluvias. Vientos moderados del Noroeste.
REGION 3	Ligeras variaciones de temperatura. Algunos nublados. Lluvias. Vientos algo fuertes el Norte.
REGION 4	Ligeras variaciones de temperatura. Algunos nublados. Pocas lluvias.
REGION 5	Ascenso de temperatura. Algunos nublados. Lluvias.
REGION 6	Ligeras variaciones de temperatura. Algunos nublados. Lluvias.
REGION 7	Ascenso de temperatura. Algunos nublados. Lluvias. Vientos débiles del Noreste.
REGION 8	Ascenso de temperatura. Algunos nublados. Lluvias. Vientos débiles del Noreste.
REGION 9	Ligeras variaciones de temperatura. Nublados y lluvias. Vientos moderados del Norte.
REGION 10	Ligeras variaciones de temperatura. Algunos nublados. Lluvias. Vientos débiles del Norte.

Los datos de Estados Unidos son proporcionados por el Weather Bureau de New Orleans.

Zincografía de la Dirección de Estudios Geográficos y Climatológicos

SERVICIO METEOROLOGICO MEXICANO

CARTA DEL TIEMPO

JUEVES 10 DE MAYO DE 1923

	ESTACIONES	Presión al nivel del mar	TEMPERATURA Ambiente	TEMPERATURA Máxima de ayer	TEMPERATURA Mínima en 12 h.	Lluvias en 24 horas	Altura del barómetro
		700 +	°	°	°	mm	
REGION 1	Ensenada						
	Guaymas	57.8	23	31	22	0	3
	Hermosillo						
	La Paz	58.8	18	...	16	0	10
	Mexicali						
	Sta. Rosalía						
REGION 2	Culiacán	59.6	21	34	20	0	53
	El Fuerte						
	Mazatlán	60.0	22	25	22	0	78
	San Blas						7
	Islas Marías						
REGION 3	Acapulco	59.0	25	31	25	0	7
	Chilpancingo	60.0	18	29	16	1	
	Colima	60.4	20	34	18	0	494
	Manzanillo	60.8	21	30	20	0	
	Oaxaca	62.0	17	28	16	Inap.	
	Pochutla						
	Salina Cruz	59.8	27	34	25	0	56
	Tapachula	59.0	25	33	22	0	168
						33	
REGION 4	Camargo, Chih						
	C. Lerdo	59.8	17	28	15	0	1140
	Chihuahua	57.1	20	28	18	0	1423
	Durango	60.2	14	32	9	0	1886
	Parral				17	0	
	Stgo. Papasquiaro				12	0	
	Temosachic				10	0	
	Villa González				12	0	
						0	
REGION 5	Aguascalientes	60.6	14	28	13	Inap.	1879
	Guadalajara	61.0	18	33	16	[illegible]	1556
	Guanajuato	61.4	14	27	12	3	2037
	León	61.0	16	31	14	Inap.	1809
	Querétaro	62.0	14	26	12	0	1842
	S. Luis Potosí	60.8	12	29	12	0	1877
	Zacatecas, (C. de la Bufa)	60.2	7	22	6	0	2612
REGION 6	Cuernavaca	62.0	17	26	16	15	1538
	Morelia	61.0	15	26	14	Inap.	1933
	Pachuca	62.4	10	...	9		2436
	Puebla	62.0	15	26	12	9	2150
	Tacubaya	62.3	11	22	10	1	2308
	Toluca	62.0	11	17	6	6	2375
	Tulancingo	62.4	12	22	11	0	2181
REGION 7	C. Victoria	63.8	21	28	18	0	317
	Lampazos						317
	Matamoros	64.0	22	31	20	0	8
	Monclova				18	0	
	Monterrey	62.3	17	26	16	0	528
	Saltillo	62.4	15	23	12	0	1609
REGION 8	Córdoba	62.6	17	33	16	13	871
	Jalapa	63.3	15	32	12	12	1499
	Orizaba	62.4	16	24	15	18	1248
	Río Verde	61.0	17	35	15	3	1012
	Tampico	64.0	21	30	19	11	8
	Tuxpan						
	Veracruz	63.8	25	27	23		16
REGION 9	C. del Carmen	64.0	24	29	22	2	
	Comitán						
	Frontera	63.4	22	29	21	52	2
	Puerto México	63.8	22	32	21	22	14
	Rincón Antonio	61.8	22	25	20	0	208
	S. Cristóbal	61.6	14	25	11	2	2118
	Villahermosa	63.2	22	28	22	0	20
REGION 10	Campeche	63.7	24	28	23	nap.	25
	Maxcanú	63 8	23	33	23	23	12
	Mérida	64.0	24	31	24	Inap	22
	Payo Obispo	62.4	22	...	22	0	4
	Peto	63 4	23	31	22	3	
	Progreso	64.0	26	28	25	0	14
	Valladolid	64.0	21	34	20	2	22

ESTADO GENERAL DEL TIEMPO

La región Oriental del país se encuentra aún bajo la influencia del anticiclón que tiene su centro en Mobile, EE. UU.; al NW se inicia descenso de presiones, notándose un centro relativo en Arizona. Las lluvias cubrieron gran extensión, registrándose precipitaciones de importancia en los Estados de Veracruz y Tabasco; todavía en las costas de estos Estados se registran ráfagas del Norte.

Probabilidades para el Día y la Noche de Mañana

REGION 1	Ligeras variaciones de temperatura. Algunos nublados. Vientos débiles del Noroeste.
REGION 2	Ligeras variaciones de temperatura. Algunos nublados. Vientos débiles del Noroeste.
REGION 3	Ligeras variaciones de temperatura. Algunos nublados. Vientos débiles del Noroeste.
REGION 4	Ligeras variaciones de temperatura. Algunos nublados. Pocas lluvias.
REGION 5	Ligeras variaciones de temperatura. Algunos nublados. Pocas lluvias.
REGION 6	Ligeras variaciones de temperatura. Algunos nublados. Pocas lluvias.
REGION 7	Ligeras variaciones de temperatura. Algunos nublados. Vientos moderados del Sureste.
REGION 8	Ligeras variaciones de temperatura. Algunos nublados. Lluvias aisladas. Vientos moderados del Este.
REGION 9	Ligeras variaciones de temperatura. Algunos nublados. Lluvias aisladas. Vientos moderados del Este.
REGION 10	Ligeras variaciones de temperatura. Nublados. Algunas lluvias. Vientos moderados del Sureste.

EXPLICACIONES Y SIMBOLOS

OBSERVACIONES HECHAS A LAS 6 A. M. DEL MERIDIANO 105°:

Presiones reducidas al nivel del mar y a la gravedad normal: las líneas negras son las ISOBARAS.

Temperaturas al abrigo: las líneas rojas son las ISOTERMAS.

Vientos: las flechas negras indican el rumbo del viento, y su intensidad del modo siguiente: débil; moderado; algo fuerte; fuerte; violento; huracanado.

Estado del cielo: despejado; medio nublado; nublado; lloviendo.

FENOMENOS REGISTRADOS EN LAS 24 HORAS ANTERIORES:

nieve; granizo; niebla; tempestad; helada;
Lluvia: menos de 50 mm.; de 50 a 100 mm.; más de 100 mm.
Vientos de velocidad máxima mayor de 8 m. p. s.: las flechas rojas indican su dirección e intensidad.

ESCALA 1:10.000,000.

Los datos de Estados Unidos son proporcionados por el Weather Bureau de New Orleans.

Zincografía de la Dirección de Estudios Geográficos y Climatológicos

SERVICIO METEOROLOGICO MEXICANO

CARTA DEL TIEMPO

VIERNES 11 DE MAYO DE 1923

	ESTACIONES	Presión al nivel del mar	TEMPERATURA Ambiente	TEMPERATURA Máxima de ayer	Lluvias en 24 horas	Altura del barómetro
		+ 700	°	°	m m.	
REGION 1	Ensenada					
	Guaymas	57.6	23	...	22	0 3
	Hermosillo					
	La Paz	58.6	16	36	14	10
	Mexicali					
	Sta. Rosalía					
REGION 2	Culiacán	60.2	20	34	20	0 58
	El Fuerte					
	Mazatlán	60.2	22	26	21	0 78
	San Blas	60.2	20	28	17	0 7
	Islas Marías	60.8	20	31	17	0 ...
REGION 3	Acapulco	60.0	26	33	26	0 ...
	Chilpancingo	60 4	22	30	22	5
	Colima	60.4	21	38	21	0 495
	Manzanillo	60.6	22	30	21	0
	Oaxaca	60.0	15	27	14	0
	Pochutla					
	Salina Cruz	58.8	26	32	25	0 56
	Tapachula	58.6	23	31	20	1 168
REGION 4	Camargo, Chih					
	C. Lerdo	57.0	20	29	17	0 1140
	Chihuahua	54.5	19	29	17	nap 1423
	Durango	59.0	12	31	8	Inap 1886
	Parral				15	0
	Stgo. Papasquiaro				11	0
	Temosachic				10	nap.
	Villa González					
REGION 5	Aguascalientes	60.2	16	28	15	0 1874
	Guadalajara	61.0	15	32	13	3 1556
	Guanajuato	60.6	13	28	12	0 2037
	León	60.4	16	29	15	0 1808
	Querétaro	60.7	14	21	13	0 1842
	S. Luis Potosí	60.1	13	25	12	0 1877
	Zacatecas (C. de la Bufa)	59.8	9	19	9	nap. 2672
REGION 6	Cuernavaca	61.0	18	24	16	3 1538
	Morelia	61 0	15	24	15	0 1933
	Pachuca	60.8	11	18	10	0 2436
	Puebla	61.4	13	...	11	1 2150
	Tacubaya	61.0	11	27	9	Inap. 2308
	Toluca	61.6	11	18	8	2 2675
	Tulancingo	60.6	11	22	10	0 2181
REGION 7	C. Victoria	58.0	24	31	19	0 317
	Linpazos					317
	Matamoros	59.0	25	32	24	0 8
	Monclova				20	0
	Monterrey	59,0	18	29	16	0 528
	Saltillo	57.0	18	30	12	0 1609
REGION 8	Córdoba	61.2	16	22	14	3 871
	Jalapa	60.8	15	18	12	2 1399
	Orizaba	61.2	14	19	13	Inap 1248
	Río Verde	60.3	16	28	15	0 1012
	Tampico	60.4	21	29	19	0 8
	Tuxpan					
	Veracruz	61.4	23	26	22	0 16
REGION 9	C. del Carmen	61.6	24	29	24	2
	Comitán					
	Frontera	61.4	27	28	26	0 2
	Puerto México	61.2	23	26	22	54 14
	Rincón Antonio	59.8	22	24	19	0 208
	S. Cristóbal					2118
	Villahermosa	60.5	20	29	20	1 20
REGION 10	Campeche	63.5	23	30	21	0 25
	Maxcanú	63.2	19	33	18	0 12
	Mérida	63.4	23	31	20	0 22
	Payo Obispo	61.6	22	28	20	1 4
	Peto	64.6	18	34	16	2
	Progreso	64.2	18	27	18	0 14
	Valladolid					22

ESTADO GENERAL DEL TIEMPO

Una intensa depresión que tiene su centro en Wichita, EE. UU. ha invadido los Estados del Norte; la región Oriental está todavía bajo la influencia del anticiclón que tiene su centro cerca de Jacksonville, EE. UU. La extensión de las lluvias disminuyó en la Mesa Central y en la Vertiente del Golfo, aumentó en el Estado de Guerrero. La precipitación mayor se registró en Puerto México.

Probabilidades para el Día y la Noche de Mañana

REGION 1	Ligeras variaciones de temperatura. Nublados. Pocas lluvias. Vientos moderados del Noroeste.
REGION 2	Ligeras variaciones de temperatura. Nublados. Pocas lluvias. Vientos moderados del Noroeste.
REGION 3	Ligeras variaciones de temperatura. Algunos nublados. Pocas lluvias. Vientos moderados del Suroeste.
REGION 4	Ligeras variaciones de temperatura. Algunos nublados. Lluvias aisladas.
REGION 5	Ligeras variaciones de temperatura. Algunos nublados. Pocas lluvias.
REGION 6	Ligeras variaciones de temperatura. Algunos nublados. Pocas lluvias.
REGION 7	Ascenso de temperatura. Algunos nublados. Pocas lluvias. Vientos moderados del Sureste.
REGION 8	Ascenso de temperatura. Algunos nublados. Vientos moderados del Sureste.
REGION 9	Ascenso de temperatura. Algunos nublados. Vientos moderados del Sureste.
REGION 10	Ascenso de temperatura. Algunos nublados. Lluvias aisladas. Vientos moderados del Sureste.

EXPLICACIONES Y SIMBOLOS

OBSERVACIONES HECHAS A LAS 6 A. M. DEL MERIDIANO 105°:

Presiones reducidas al nivel del mar y a la gravedad normal: las líneas negras son las ISOBARAS.

Temperaturas al abrigo: las líneas rojas son las ISOTERMAS.

Vientos: las flechas negras indican el rumbo del viento, y su intensidad del modo siguiente: débil; moderado; algo fuerte; fuerte; violento; huracanado.

Estado del cielo: despejado; medio nublado; nublado; lloviendo.

FENOMENOS REGISTRADOS EN LAS 24 HORAS ANTERIORES:

nieve; granizo; niebla; tempestad; helada;
Lluvia: menos de 50 mm.; de 50 a 100 mm.; más de 100 mm.

Vientos de velocidad máxima mayor de 8 m. p. s.: las flechas rojas indican su dirección e intensidad.

ESCALA 1:10.000.000.

Los datos de Estados Unidos son proporcionados por el Weather Bureau de New Orleans.

Zincografía de la Dirección de Estudios Geográficos y Climatológicos

SERVICIO METEOROLOGICO MEXICANO

CARTA DEL TIEMPO

SABADO 12 DE MAYO DE 1923

	ESTACIONES	Presión al nivel del mar	Temperatura Ambiente	Temperatura Máxima de ayer	Temperatura Mínima en 24 horas	Lluvias en 24 horas	Altura del barómetro
		+ 700	°	°	°	m m.	
REGION 1	Ensenada	57.0	21	29	21	0	3
	Guaymas						
	Hermosillo						10
	La Paz						
	Mexicali						
	Sta. Rosalía						
REGION 2	Culiacán	59.2	15	34	19	0	53
	El Fuerte						
	Mazatlán	59.4	22	26	21	0	78
	San Blas	59.4	23	29	22	0	7
	Islas Marías	59.0	18	32	16	0	
REGION 3	Acapulco	57.8	26	32	26	0	7
	Chilpancingo	57.6	23	29	17	0	
	Colima	58.8	23	36	19	0	495
	Manzanillo	58.8	23	32	22	0	
	Oaxaca	57.4	15	29	14	13	
	Pochutla						
	Salina Cruz	57.0	26	33	26	0	56
	Tapachula	57.2	23	33	20	1	168
REGION 4	Camargo, Chih						
	C. Lerdo	54.6	18	33	17	0	1140
	Chihuahua	54.1	19	30	17	0	1423
	Durango	55.2	18	31	8	0	1886
	Parral				16	0	
	Stgo. Papasquiaro				11	0	
	Temosachic				22	0	
	Villa González				16	0	
REGION 5	Aguascalientes	58.8	14	29	12	0	1879
	Guadalajara	57.6	15	30	13	0	1556
	Guanajuato	56.4	14	29	13	0	2037
	León	56.0	15	30	15	0	1809
	Querétaro	56.8	17	27	16	0	1842
	S. Luis Potosí	56.0	17	28	17	0	1877
	Zacatecas (C. de la, Bufa)	55.2	9	21	9	0	2612
REGION 6	Cuernavaca	57.4	18	24	17	0	1538
	Morelia	57.4	16	24	15	6	1933
	Pachuca	57.2	12	22	12	0	2436
	Puebla	57.0	14	23	13	0	2150
	Tacubaya	59.4	12	28	10	0	2308
	Toluca	57.4	10	19	7	22	2675
	Tulancingo	57.0	15	27	12	0	2181
REGION 7	C. Victoria	53.0	22	32	18	0	317
	Lampazos						317
	Matamoros	53.6	25	30	25	0	8
	Monclova				22	0	
	Monterrey	52.0	21	33	17	0	528
	Saltillo	52.4	18	30	17	0	1609
REGION 8	Córdoba	56.0	20	28	15	0	871
	Jalapa	56.0	17	23	15	0	1399
	Orizaba	56.4	20	23	20	0	1248
	Río Verde	55.8	18	35	17	0	1012
	Tampico	54.2	24	29	22	0	8
	Tuxpan						
	Veracruz	55.6	25	27	24	0	16
REGION 9	C. del Carmen	57.6	24	30	23	0	
	Comitán						
	Frontera	57.0	23	30	21	0	2
	Puerto México	56.2	24	28	22	2	14
	Rincón Antonio	57.0	26	27	20	0	208
	S. Cristóbal	57.4	15	25	12	5	2118
	Villahermosa	57.2	21	29	21	0	20
REGION 10	Campeche	57.7	25	33	21	0	25
	Maxcanú						12
	Mérida	58.8	24	33	21	0	22
	Payo Obispo	58.2	26	...	25	0	4
	Peto	58.4	33	34	19	0	
	Progreso	59.0	21	27	20	0	14
	Valladolid	58.2	19	33	19	0	22

ESTADO GENERAL DEL TIEMPO

El descenso de presiones continúa en el país, el cual está bajo la influencia de una depresión con centro en Monterrey. Las lluvias fueron escasas, habiendo algunas en la Mesa Central y en la Vertiente del Golfo. La precipitación registrada en Toluca fue intensa. Los vientos dominantes en el Golfo fueron Australes, registrándose en las costas de Tamaulipas ráfagas intensas.

Probabilidades para el Día y la Noche de Mañana

REGION 1 — Ligeras variaciones de temperatura. Algunos nublados. Vientos moderados del Oeste.

REGION 2 — Ligeras variaciones de temperatura. Algunos nublados. Vientos moderados del Oeste.

REGION 3 — Ligeras variaciones de temperatura. Algunos nublados. Vientos moderados del Oeste.

REGION 4 — Ligeras variaciones de temperatura. Algunos nublados. Pocas lluvias.

REGION 5 — Ligeras variaciones de temperatura. Algunos nublados. Pocas lluvias.

REGION 6 — Ligeras variaciones de temperatura. Algunos nublados. Pocas lluvias.

REGION 7 — Descenso de temperatura. Nublados. Algunos nublados. Vientos moderados del Este.

REGION 8 — Ligeras variaciones de temperatura. Algunos nublados. Pocas lluvias. Vientos moderados del Sureste.

REGION 9 — Ligeras variaciones de temperatura. Algunos nublados. Pocas lluvias. Vientos moderados del Sureste.

REGION 10 — Ligeras variaciones de temperatura. Nublados. Algunas lluvias. Vientos moderados del Sureste.

EXPLICACIONES Y SIMBOLOS

OBSERVACIONES HECHAS A LAS 6 A. M. DEL MERIDIANO 105°:

Presiones reducidas al nivel del mar y a la gravedad normal; las líneas negras son las ISOBARAS.

Temperaturas al abrigo: las líneas rojas son las ISOTERMAS.

Vientos: las flechas negras indican el rumbo del viento, y su intensidad del modo siguiente: débil; moderado; algo fuerte; fuerte; violento; huracanado.

Estado del cielo: despejado; medio nublado; nublado; lloviendo.

FENOMENOS REGISTRADOS EN LAS 24 HORAS ANTERIORES:

nieve; granizo; niebla; tempestad; helada;
Lluvia: menos de 50 mm.; de 50 a 100 mm.; más de 100 mm.

Vientos de velocidad máxima mayor de 8 m. p. s.: las flechas rojas indican su dirección e intensidad.

ESCALA 1:10.000,000.

Los datos de Estados Unidos son proporcionados por el Weather Bureau de New Orleans.

Zincografía de la Dirección de Estudios Geográficos y Climatológicos

SERVICIO METEOROLOGICO MEXICANO

CARTA DEL TIEMPO

DOMINGO 13 DE MAYO DE 1923

	ESTACIONES	Presión al nivel del mar	Temperatura Ambiente	Temperatura Máxima de ayer	Temperatura Mínima en últimas 18 h.	Lluvias en 24 horas	Altura del barómetro
		+ 700	°	°	°	m m.	
REGION 1	Ensenada	54.0	17	...	16	0	
	Guaymas	54.4	22	28	22	0	3
	Hermosillo	56.4	14	...	13	0	10
	La Paz						
	Mexicali						
	Sta. Rosalía						
REGION 2	Culiacán	57.0	20	32	17	0	53
	El Fuerte						
	Mazatlán	57.2	22	26	22	0	78
	San Blas	57.4	21	25	21	0	7
	Islas Marías	57.4	18	30	17	0	
REGION 3	Acapulco	57.2	25	32	25	0	7
	Chilpancingo	57.0	18	29	18	0	
	Colima	57.4	17	35	16	0	495
	Manzanillo	57.2	20	30	19	0	
	Oaxaca	55.2	16	28	15	6	
	Pochutla						
	Salina Cruz	56.2	26	28	26	0	56
	Tapachula	57.4	24	31	19	(nap.	168
REGION 4	Camargo, Chih	52.8	19	...	17	0	1140
	C. Lerdo	50.3	19	31	17	0	1423
	Chihuahua	56.0	12	31	8	0	1886
	Durango				14	0	
	Parral				13	0	
	Stgo. Papasquiaro				26	0	
	Temosachic				16		
	Villa González						
REGION 5	Aguascalientes	55.8	14	29	12	0	1879
	Guadalajara	57.0	14	30	13	0	1556
	Guanajuato	56.2	15	29	14	0	2037
	León	56.0	16	31	12	0	1809
	Querétaro	56.4	17	28	15	0	1842
	S. Luis Potosí	55.2	18	30	18	0	1877
	Zacatecas (C. dela Bufa)	55.2	9	21	8	0	2612
REGION 6	Cuernavaca	57.0	18	27	17	0	1538
	Morelia	57 0	16	25	15	0	1933
	Pachuca						2436
	Puebla	56.0	14	24	13	2	2150
	Tacubaya	57.0	12	28	10	0.5	2308
	Toluca	57.2	11	19	8	16	2675
	Tulancingo	55.1	15	29	13	nap.	2181
REGION 7	C. Victoria	56.2	25	37	20	0	317
	Lampazos						317
	Matamoros	53.6	23	33	25	nap.	8
	Monclova				19	0	
	Monterrey	52.0	21	38	20	0	528
	Saltillo	52 4	18	32	14	0	1609
REGION 8	Córdoba	54.8	21	30	19	nap.	871
	Jalapa	53.0	22	28	19	0	1399
	Orizaba	55.0	17	27	14	0	1248
	Río Verde	54.8	20	36	20	0	1012
	Tampico	52.6	27	33	25	0	8
	Tuxpan						
	Veracruz	52.8	25	28	25	0	16
REGION 9	C. del Carmen	55.4	26	35	25	0	
	Comitán						
	Frontera						2
	Puerto México	54.6	25	...	23	0	14
	Rincón Antonio	55.6	22	...	22	0	208
	S. Cristóbal	56.0	11	25	10	0	2118
	Villahermosa	55.8	24	31	24	0	20
REGION 10	Campeche	56.1	26	34	25	0	25
	Maxcanú	56.2	26	34	26	0	12
	Mérida	56.4	27	31	25	0	22
	Payo Obispo	56.2	27	30	27	0	4
	Peto	57.4	24	...	23	0	
	Progreso	56,2	27	33	25	0	14
	Valladolid	57,1	22	34	22	0	22

ESTADO GENERAL DEL TIEMPO

El país está bajo la influencia de una depresión de importancia que tiene su centro en la región de Arizona. La pendiente barométrica es moderada. Las lluvias comprendieron la región Sur de la Mesa Central y algunos puntos de los Estados de Oaxaca, Veracruz y Chiapas. El tiempo es en general caluroso.

Probabilidades para el Día y la Noche de Mañana

REGION 1	Ligeras variaciones de temperatura. Algunos nublados. Vientos débiles del Oeste.
REGION 2	Ligeras variaciones de temperatura. Algunos nublados. Vientos débiles del Oeste.
REGION 3	Ligeras variaciones de temperatura. Algunos nublados. Lluvias aisladas. Vientos débiles del Sureste.
REGION 4	Ligeras variaciones de temperatura. Algunos nublados.
REGION 5	Ligeras variaciones de temperatura. Algunos nublados. Pocas lluvias.
REGION 6	Ligeras variaciones de temperatura. Algunos nublados. Pocas lluvias.
REGION 7	Ligeras variaciones de temperatura. Algunos nublados. Pocas lluvias. Vientos moderados del Sur.
REGION 8	Ligeras variaciones de temperatura. Algunos nublados. Pocas lluvias. Vientos moderados del Sur.
REGION 9	Ligeras variaciones de temperatura. Algunos nublados. Pocas lluvias. Vientos moderados del Sur.
REGION 10	Ligeras variaciones de temperatura. Algunos nublados. Lluvias aisladas. Vientos moderados del Sureste.

EXPLICACIONES Y SIMBOLOS

OBSERVACIONES HECHAS A LAS 6 A. M. DEL MERIDIANO 105°:

Presiones reducidas al nivel del mar y a la gravedad normal: las líneas negras son las ISOBARAS.

Temperaturas al abrigo: las líneas rojas son las ISOTERMAS.

Vientos: las flechas negras indican el rumbo del viento, y su intensidad del modo siguiente: débil; moderado; algo fuerte; fuerte; violento; huracanado.

Estado del cielo: despejado; medio nublado; nublado; lloviendo.

FENOMENOS REGISTRADOS EN LAS 24 HORAS ANTERIORES:

nieve; granizo; niebla; tempestad; helada;
Lluvia: menos de 50 mm.; de 50 a 100 mm.; más de 100 mm.

Vientos de velocidad máxima mayor de 8 m. p. s.: las flechas rojas indican su dirección e intensidad.

ESCALA 1:10.000.000.

Los datos de Estados Unidos son proporcionados por el Weather Bureau de New Orleans.

Litografía de la Dirección de Estudios Geográficos y Climatológicos

BAJA

SERVICIO METEOROLOGICO MEXICANO

CARTA DEL TIEMPO

ALTA

BAJA

ALTA

EXPLICACIONES Y SIMBOLOS

OBSERVACIONES HECHAS A LAS 6 A. M. DEL MERIDIANO 105°:

Presiones reducidas al nivel del mar y a la gravedad normal: las líneas negras son las ISOBARAS.

Temperaturas al abrigo: las líneas rojas son las ISOTERMAS.

Vientos: las flechas negras indican el rumbo del viento, y su intensidad del modo siguiente: débil; moderado; algo fuerte; fuerte; violento; huracanado.

Estado del cielo: despejado; medio nublado; nublado; lloviendo.

FENOMENOS REGISTRADOS EN LAS 24 HORAS ANTERIORES:

nieve; granizo; niebla; tempestad; helada;

Lluvia: menos de 50 mm.; de 50 a 100 mm.; más de 100 mm.

Vientos de velocidad máxima mayor de 8 m. p. s.: las flechas rojas indican su dirección e intensidad.

ESCALA 1:10.000.000.

Los datos de Estados Unidos son proporcionados por el Weather Bureau de New Orleans.

Litografía de la Dirección de Estudios Geográficos y Climatológicos

LUNES 14 DE MAYO DE 1923

	ESTACIONES	Presión al nivel del mar	Temperatura Ambiente	Máxima de ayer	Mínima en 12 horas	Lluvias en 24 horas	Altura del barómetro
		700 +	°	°	°	mm	
REGION 1	Ensenada	56.2	17	...	17	0	
	Guaymas	56.6	20	26	20	0	3
	Hermosillo						
	La Paz	58.2	20	29	19	0	10
	Mexicali						
	Sta. Rosalía						
REGION 2	Culiacán	57.8	15	33	15	0	53
	El Fuerte						
	Mazatlán	58.4	23	...	21	0	78
	San Blas	58.4	20	...	19	0	7
	Islas Marías	58.2	20	32	18	0	
REGION 3	Acapulco	57.8	26	32	26	0	7
	Chilpancingo	57.0	23	30	23	0	
	Colima	58.6	16	32	15	0	494
	Manzanillo	58 2	20	30	19	0	
	Oaxaca						
	Pochutla						
	Salina Cruz	56.6	25	28	23	8	56
	Tapachula	57 8	25	32	21	3	168
REGION 4	Camargo, Chih						
	C. Lerdo	52.4	22	34	21	0	1140
	Chihuahua	50.2	17	30	15	0	1423
	Durango	56.0	12	32	8	0	1889
	Parral				14	0	
	Stgo. Papasquiaro				14	0	
	Temosachic					0	
	Villa González				13	0	
						0	
REGION 5	Aguascalientes	54.9	14	29	11	0	1879
	Guadalajara	57.2	15	30	13	0	1566
	Guanajuato	54.4	15	28	14	Inap.	2037
	León	59 6	15	81	11	0	1809
	Querétaro						1842
	S. Luis Potosí	54.2	19	30	18	0	1877
	Zacatecas, (C. de la Bufa)	54.8	9	31	8	0	2612
REGION 6	Cuernavaca	56.0	18	26	17	0	1538
	Morelia	56.8	13	24	13	1	1933
	Pachuca	54.6	18	25	12	2	2436
	Puebla	55.1	16	23	15	0	2150
	Tacubaya	55.4	12	29	10	8	2308
	Toluca	55.8	10	...	7	2	2375
	Tulancingo	54.0	14	30	12	9	2181
REGION 7	C. Victoria	51.0	23	37	21	0	317
	Lampazos						317
	Matamoros	50.8	27	33	26	Inap.	8
	Monclova				21	0	
	Monterrey	50.2	23	32	22	0	528
	Saltillo	51.0	19	32	17	0	1609
REGION 8	Córdoba	54.5	22	33	19	0	871
	Jalapa	53.0	23	30	19	0	1499
	Orizaba	54.8	24	30	22	0	1248
	Río Verde	53.2	18	36	16	0	1012
	Tampico	51.4	27	33	26	0	8
	Tuxpan						
	Veracruz	53.2	25	31	25	0	16
REGION 9	C. del Carmen	55.6	27	34	26	0	
	Comitán						
	Frontera	56.4	26	33	24	0	2
	Puerto México	54.6	24	...	22	0	14
	Rincón Antonio	56.0	26	33	23	0	208
	S. Cristóbal						2113
	Villahermosa	55.6	24	34	24	0	20
REGION 10	Campeche	56.1	27	33	26	0	25
	Maxcanú	56.6	24	38	24	0	12
	Mérida	56.8	26	36	24	36	22
	Payo Obispo						4
	Peto	56.6	24	36	24	0	
	Progreso	56.6	23	34	24	0	14
	Valladolid	57.0	22	34	22	0	22

ESTADO GENERAL DEL TIEMPO

En Roswell, EE. UU. está el centro de una depresión de importancia que se encuentra influenciando la República. Las lluvias cubrieron la región Sur de la Mesa Central, registrándose algunas aisladas en las costas; fueron en general tempestuosas. Las temperaturas continúan altas.

Probabilidades para el Día y la Noche de Mañana

REGION 1	Ligeras variaciones de temperatura. Algunos nublados. Pocas lluvias. Vientos moderados del Oeste.
REGION 2	Ligeras variaciones de temperatura. Algunos nublados. Pocas lluvias. Vientos débiles del Oeste.
REGION 3	Ligeras variaciones de temperatura. Algunos nublados. Pocas lluvias. Vientos moderados del Oeste.
REGION 4	Descenso de temperatura. Algunos nublados. Lluvias aisladas.
REGION 5	Ligeras variaciones de temperatura. Algunos nublados. Pocas lluvias.
REGION 6	Ligeras variaciones de temperatura. Algunos nublados. Pocas lluvias.
REGION 7	Ligeras variaciones de temperatura. Pocas lluvias. Algunos nublados. Vientos moderados del Sur.
REGION 8	Ligeras variaciones de temperatura. Algunos nublados. Pocas lluvias. Vientos moderados del Sureste.
REGION 9	Ligeras variaciones de temperatura. Algunos nublados. Pocas lluvias. Vientos moderados del Sureste.
REGION 10	Ligeras variaciones de temperatura. Algunos nublados. Lluvias aisladas. Vientos moderados del Sureste.

SERVICIO METEOROLOGICO MEXICANO

CARTA DEL TIEMPO

ALTA

BAJA

BAJA

ESCALA 1:10.000,000.

EXPLICACIONES Y SIMBOLOS

OBSERVACIONES HECHAS A LAS 6 A. M. DEL MERIDIANO 105°:

Presiones reducidas al nivel del mar y a la gravedad normal: las líneas negras son las ISOBARAS.

Temperaturas al abrigo: las líneas rojas son las ISOTERMAS.

Vientos: las flechas negras indican el rumbo del viento, y su intensidad del modo siguiente: débil; moderado; algo fuerte; fuerte; violento; huracanado.

Estado del cielo: despejado; medio nublado; nublado; lloviendo.

FENOMENOS REGISTRADOS EN LAS 24 HORAS ANTERIORES:

nieve; granizo; niebla; tempestad; helada;

Lluvia: menos de 50 mm.; de 50 a 100 mm.; más de 100 mm.

Vientos de velocidad máxima mayor de 8 m. p. s.: las flechas rojas indican su dirección e intensidad.

Los datos de Estados Unidos son proporcionados por el Weather Bureau de New Orleans.

MARTES 15 DE MAYO DE 1923

	ESTACIONES ALTA	Presión al nivel del mar	TEMPERATURA Ambiente	Máxima del día anterior	Mínima en 24 horas	Lluvias en 24 horas	Altura del barómetro
		+ 700	°	°	°	m m.	
REGION 1	Ensenada	58.0	19	27	19	0	3
	Guaymas	58.4	15	...	14	0	10
	Hermosillo	-					
	La Paz						
	Mexicali						
	Sta. Rosalía						
REGION 2	Culiacán	57.8	16	33	15	0	53
	El Fuerte						
	Mazatlán	58.3	21	25	21	0	78
	San Blas	58.8	21	28	20	0	7
	Islas Marías	58.6	21	...	19	0	
REGION 3	Acapulco	57.4	25	32	25	0	7
	Chilpancingo	57.0	22	28	21	0	
	Colima	57.8	17	35	15	0	495
	Manzanillo	57.6	20	30	20	0	
	Oaxaca	57.0	17	30	17	0	
	Pochutla						
	Salina Cruz	56.2	26	28	25	Inap.	56
	Tapachula	57.4	24	33	21	0	168
REGION 4	Camargo, Chih						
	C. Lerdo	56.2	19	32	17	0	1140
	Chihuahua	56.0	17	28	15	0	1423
	Durango	57.0	10	32	8	0	1886
	Parral				14	0	
	Stgo. Papasquiaro				9	0	
	Temosachic						
	Villa González				10	0	
REGION 5	Aguascalientes	56.0	12	29	9	0	1878
	Guadalajara	57.6	12	29	10	0	1556
	Guanajuato	56.6	15	28	14	0	2037
	León	56.6	14	30	10	0	1809
	Querétaro	56.0	15	29	13	0	1842
	S. Luis Potosí	55.8	17	31	16	0	1877
	Zacatecas (C. de la Bufa)	56.4	8	20	7	0	2612
REGION 6	Cuernavaca	57.0	19	27	18	0	1588
	Morelia	57.0	13	..	13	0	1933
	Pachuca	55.8	13	25	12	0	2436
	Puebla	55.0	14	24	13	0	2150
	Tacubaya	56.2	12	..	10	0	2308
	Toluca	56.8	10	20	6	0	2675
	Tulancingo	55.0	16	29	13	0	2181
REGION 7	C. Victoria	53.0	27	39	21	0	317
	Lampazos						317
	Matamoros	53.0	26	34	26	0	8
	Monclova				18	0	
	Monterrey	55.4	24	37	22	0	528
	Saltillo	55.8	17	32	15	0	1609
REGION 8	Córdoba	52.5	24	33	19	nap.	871
	Jalapa	52.3	23	31	20		1399
	Orizaba	53.0	24	31	21	0	1248
	Río Verde	55.0	16	..	16	0	1012
	Tampico	51.0	25	35	22	0	8
	Tuxpan						
	Veracruz	52.0	26	32	25	0	16
REGION 9	C. del Carmen	54.2	27	36	26	0	
	Comitán						
	Frontera	53.8	26	34	24	0	2
	Puerto México	53.4	25	35	23	0	14
	Rincón Antonio	55.0	26	26	23	0	208
	S. Cristóbal						2118
	Villahermosa	54.0	25	32	25	0	20
REGION 10	Campeche	55.3	26	35	26	0	25
	Maxcanú						12
	Mérida	56.0	26	36	25	0	22
	Payo Obispo	56.2	27	...	27	0	4
	Peto	56.6	24	...	23	0	
	Progreso	55.8	25	35	24	0	14
	Valladolid	57.0	22	34	20	0	22

ESTADO GENERAL DEL TIEMPO

Aun continúa el país bajo la influencia del centro ciclónico que ha dominado el tiempo en el país durante los días anteriores y que en su movimiento hacia el Oriente tiene hoy su centro en Davenport, EE. UU. La pendiente barométrica es moderada. Las lluvias disminuyeron notablemente, habiendo únicamente precipitaciones ligeras en Córdoba, Oaxaca y Salina Cruz. Las temperaturas continúan altas.

Probabilidades para el Día y la Noche de Mañana

REGION 1	Ligeras variaciones de temperatura. Algunos nublados. Vientos moderados del Noroeste.
REGION 2	Ligeras variaciones de temperatura. Algunos nublados. Vientos moderados del Noroeste.
REGION 3	Ligeras variaciones de temperatura. Algunos nublados. Pocas lluvias. Vientos moderados del Oeste.
REGION 4	Descenso de temperatura. Algunos nublados. Pocas lluvias.
REGION 5	Ligeras variaciones de temperatura. Algunos nublados. Pocas lluvias.
REGION 6	Ligeras variaciones de temperatura. Algunos nublados. Pocas lluvias.
REGION 7	Descenso de temperatura. Nublados. Algunas lluvias. Vientos moderados del Norte.
REGION 8	Nublados. Algunas lluvias. Vientos algo fuertes el Norte.
REGION 9	Descenso de temperatura. Nublados. Algunas lluvias. Vientos moderados del Norte.
REGION 10	Ligeras variaciones de temperatura. Nublados. Algunas lluvias. Vientos moderados del Este.

Litografía de la Dirección de Estudios Geográficos y Climatológicos

SERVICIO METEOROLOGICO MEXICANO
CARTA DEL TIEMPO

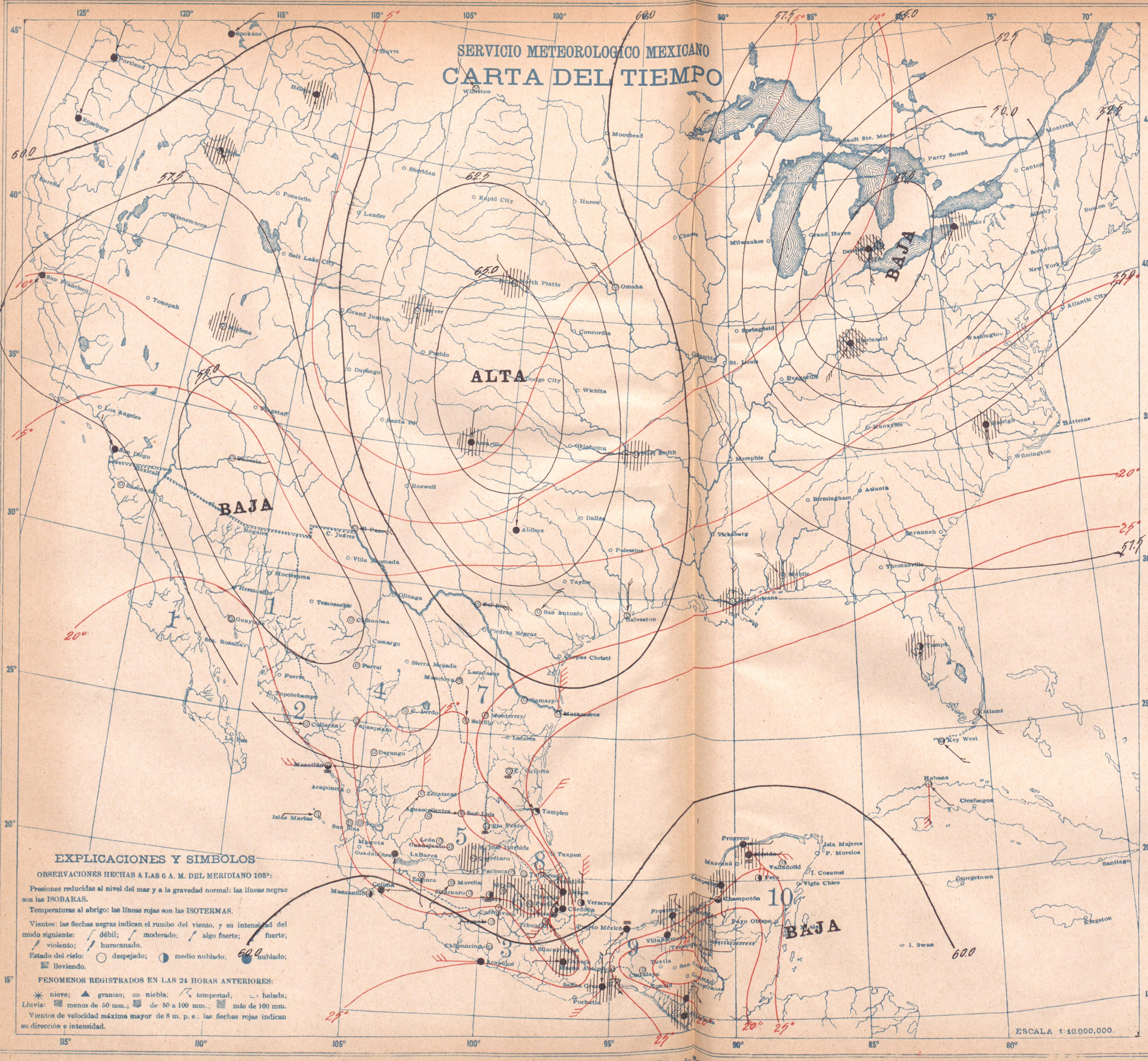

EXPLICACIONES Y SIMBOLOS

OBSERVACIONES HECHAS A LAS 6 A. M. DEL MERIDIANO 105°:

Presiones reducidas al nivel del mar y a la gravedad normal: las líneas negras son las ISOBARAS.

Temperaturas al abrigo: las líneas rojas son las ISOTERMAS.

Vientos: las flechas negras indican el rumbo del viento, y su intensidad del modo siguiente: débil; moderado; algo fuerte; fuerte; violento; huracanado.

Estado del cielo: despejado; medio nublado; nublado; lloviendo.

FENOMENOS REGISTRADOS EN LAS 24 HORAS ANTERIORES:

nieve; granizo; niebla; tempestad; helada;
Lluvia: menos de 50 mm.; de 50 a 100 mm.; más de 100 mm.

Vientos de velocidad máxima mayor de 8 m. p. s.: las flechas rojas indican su dirección e intensidad.

MIERCOLES 16 DE MAYO DE 1923

	ESTACIONES	Presión al nivel del mar	Temperatura: Ambiente	Temperatura: Máxima de ayer	Temperatura: Mínima en últimas 12 h.	Lluvias en 24 horas	Altura del barómetro
		+ 700	°	°	°	m m.	
REGION 1	Ensenada						
	Guaymas	57.0	21	28	21	0	3
	Hermosillo						
	La Paz						10
	Mexicali						
	Sta. Rosalía						
REGION 2	Culiacán	57.0	17	34	16	0	53
	El Fuerte						
	Mazatlán	57.6	21	25	21	0	78
	San Blas	57.8	18	30	17	0	7
	Islas Marías	57.6	17	25	15	0	
REGION 3	Acapulco	56.8	25	33	25	0	7
	Chilpancingo	57.0	22	31	22	0	
	Colima	57.4	18	36	16	0	495
	Manzanillo	57.2	21	...	20	0	
	Oaxaca	57.4	17	32	17	Inap.	
	Pochutla						
	Salina Cruz	57.0	25	29	25	13	56
	Tapachula	56.8	24	33	22	3	168
REGION 4	Camargo, Chih						
	C. Lerdo	57.0	17	32	16	0	1140
	Chihuahua	54.4	17	28	15	0	1423
	Durango	57.4	13	29	7	0	1886
	Parral				15	0	
	Stgo. Papasquiaro				12	0	
	Temosachic						
	Villa González						
REGION 5	Aguascalientes	57.6	10	32	9	0	1879
	Guadalajara	57.8	13	31	12	0	1556
	Guanajuato	58.0	14	30	13	0	2037
	León	57.6	14	31	12	0	1809
	Querétaro	58.0	15	29	13	0	1842
	S. Luis Potosí	57.6	15	30	15	0	1877
	Zacatecas (C. de la, Bufa)	57.6	13	21	12	0	2612
REGION 6	Cuernavaca	57.8	21	29	20	0	1538
	Morelia	57.8	14	27	12	0	1933
	Pachuca	57.8	13	25	13	0	2436
	Puebla	57.8	17	26	13	nap	2150
	Tacubaya	57.6	13	30	10	Inap.	2308
	Toluca	57.6	10	22	8	0	2675
	Tulancingo	58.0	12	30	12	0	2181
REGION 7	C. Victoria	59.0	24	35	18	0	317
	Lampazos						317
	Matamoros	59.4	23	35	20	0	8
	Monclova						
	Monterrey	59.4	20	35	20	0	528
	Saltillo	58.4	15	30	13	0	1609
REGION 8	Córdoba	57.7	22	35	22	0	871
	Jalapa	57.6	20	32	18	20	1399
	Orizaba	57.8	20	31	19	0	1248
	Río Verde	57.8	16	38	15	0	1012
	Tampico	58.0	27	37	24	0	8
	Tuxpan						
	Veracruz	57.6	27	32	27	0	16
REGION 9	C. del Carmen	56.0	25	31	24	0	
	Comitán						
	Frontera	55.8	24	35	22	38	2
	Puerto México	57.0	26	36	24	0	14
	Rincón Antonio	57.4	26	34	20	0	208
	S. Cristóbal						2118
	Villahermosa	56.2	24	36	23	0	20
REGION 10	Campeche	57.3	26	35	26	3	25
	Maxcanú						12
	Mérida	57.4	26	36	25	Inap	22
	Payo Obispo						4
	Peto	56.8	25	36	24	0	
	Progreso	57.2	26	36	25	0	14
	Valladolid	57.6	22	35	22	0	22

ESTADO GENERAL DEL TIEMPO

Las presiones ascendieron en la región NE de la República. En Arizona está el centro de una depresión que cubre gran parte de la Mesa del Norte; también en la Península de Yucatán las presiones se encuentran bajo la influencia de una depresión. Se registraron algunas lluvias en los Estados de Veracruz, Oaxaca, Tabasco y en la Península de Yucatán; las precipitaciones de mayor importancia fueron las habidas en Jalapa y en Frontera.

Probabilidades para el Día y la Noche de Mañana

REGION 1 — Ligeras variaciones de temperatura. Algunos nublados. Pocas lluvias. Vientos moderados del Noroeste.

REGION 2 — Ligeras variaciones de temperatura. Algunos nublados. Pocas lluvias. Vientos moderados del Noroeste.

REGION 3 — Ligeras variaciones de temperatura. Algunos nublados. Lluvias aisladas. Vientos moderados del Oeste.

REGION 4 — Ligeras variaciones de temperatura. Algunos nublados.

REGION 5 — Ligeras variaciones de temperatura. Algunos nublados. Pocas lluvias.

REGION 6 — Ligeras variaciones de temperatura. Algunos nublados. Pocas lluvias.

REGION 7 — Ligeras variaciones de temperatura. Nublados. Lluvias. Vientos moderados del Norte.

REGION 8 — Ligeras variaciones de temperatura. Nublados. Algunas lluvias. Vientos algo fuertes el Norte.

REGION 9 — Ligeras variaciones de temperatura. Nublados. Algunas lluvias. Vientos moderados del Norte.

REGION 10 — Ligeras variaciones de temperatura. Nublados. Algunas lluvias. Vientos moderados del Este.

Los datos de Estados Unidos son proporcionados por el Weather Bureau de New Orleans.

Zincografía de la Dirección de Estudios Geográficos y Climatológicos