National Oceanic and Atmospheric Administration

ERRATA NOTICE

One or more conditions of the original document may affect the quality of the image, such as:

Discolored pages
Faded or light ink
Binding intrudes into the text

This has been a co-operative project between the NOAA Central Library and the Climate Database Modernization Program, National Climate Data Center (NCDC). To view the original document, please contact the NOAA Central Library in Silver Spring, MD at (301) 713-2607 x124 or Library.Reference@noaa.gov

HOV Services
Imaging Contractor
12200 Kiln Court
Beltsville, MD 20704-1387
July 23, 2010

SERVICIO METEOROLOGICO MEXICANO

CARTA DEL TIEMPO

JUEVES 17 DE MAYO DE 1923

	ESTACIONES	Presión al nivel del mar	TEMPERATURA: Ambiente	TEMPERATURA: Máxima de ayer	TEMPERATURA: Mínima en últimas 12 h.	Lluvias en 24 horas	Altura del barómetro
		+ 700	°	°	°	m m	
REGION 1	Ensenada	55.8	21	28	20	0	3
	Guaymas						
	Hermosillo	57.2	16	...	14	0	16
	La Paz						
	Mexicali						
	Sta. Rosalía						
REGION 2	Culiacán	60.4	16	35	15	0	58
	El Fuerte						
	Mazatlán	57.4	21	25	19	0	78
	San Blas						7
	Islas Marías	57.2	18	31	20	0	
REGION 3	Acapulco	57.0	26	33	26	0	7
	Chilpancingo	57.8	22	32	17	1	
	Colima	58.0	16	...	16	0	499
	Manzanillo	58.0	22	30	22	0	
	Oaxaca	57.0	17	31	17	0	
	Pochutla						
	Salina Cruz	56.4	26	29	25	0	58
	Tapachula	56.4	23	33	21	19	168
REGION 4	Camargo, Chih						
	C. Lerdo	55.1	19	34	17	0	1140
	Chihuahua	52.3	21	31	18	0	1423
	Durango	56.0	15	31	12	0	1888
	Parral				10	0	
	Stgo. Papasquiaro				12	0	
	Temosachic						
	Villa González						
REGION 5	Aguascalientes	57.6	14	32	13	0	1878
	Guadalajara	57.6	18	33	18	0	1556
	Guanajuato	57.8	16	...	15	0	2037
	León	57.8	16	33	13	0	1809
	Querétaro	58.0	16	29	13	0	1842
	S. Luis Potosí	58.0	15	28	15	0	1877
	Zacatecas (C. de la Bufa)	57.4	14	23	11	0	2642
REGION 6	Cuernavaca	58.0	20	29	19	Inap	1538
	Morelia	58.0	17	27	15	0	1933
	Pachuca						2436
	Puebla	58.0	16	26	11	3	2150
	Tacubaya	58.0	12	29	10	0	2308
	Toluca	58.0	12	20	10	9	2675
	Tulancingo	58.0	12	25	10	0	2181
REGION 7	C. Victoria	57.8	22	35	18	0	317
	Lampazos						317
	Matamoros	58.8	21	31	20	0	8
	Monclova				19	0	
	Monterrey	57.3	19	32	19	0	528
	Saltillo	56.6	18	27	17	0	1609
REGION 8	Córdoba	58.0	20	31	18	4	871
	Jalapa	59.0	18	28	16	2	1399
	Orizaba	58.6	18	27	18	10	1248
	Río Verde	58.0	19	31	19	0	1012
	Tampico	57.8	26	33	24	0	8
	Tuxpan						
	Veracruz	58.4	27	30	26	0	16
REGION 9	C. del Carmen	58.0	24	33	23	0	
	Comitán						
	Frontera	58.0	23	32	22	0	2
	Puerto México	57.6	27	31	24	9	14
	Rincón Antonio	57.0	26	31	24	0	208
	S. Cristóbal						2118
	Villahermosa						20
REGION 10	Campeche	59.7	25	30	24	0	25
	Maxcanú	59.0	23	35	23	5	12
	Mérida	59.4	26	33	25	0	22
	Payo Obispo						4
	Peto	58.8	24	36	24	Inap	
	Progreso	59.2	24	34	22	0	14
	Valladolid	59.2	22	35	22	0	22

ESTADO GENERAL DEL TIEMPO

Las presiones han descendido bajo la influencia de una depresión que tiene su centro en Chihuahua. La pendiente barométrica es débil y asciende hacia el NE. Hubo aumento de lluvias en la región Sur de la Mesa Central, continúan registrándose algunas en los Estados de Veracruz, Tabasco, Chiapas y Yucatán. En los Estados del Norte las temperaturas se encuentran altas, dominando cielo despejado.

Probabilidades para el Día y la Noche de Mañana

REGION 1	Ligeras variaciones de temperatura. Algunos nublados. Vientos moderados del Oeste.
REGION 2	Ligeras variaciones de temperatura. Algunos nublados. Vientos débiles del Oeste.
REGION 3	Ligeras variaciones de temperatura. Algunos nublados. Vientos débiles del Oeste.
REGION 4	Ligeras variaciones de temperatura. Algunos nublados. Pocas lluvias.
REGION 5	Ligeras variaciones de temperatura. Algunos nublados. Pocas lluvias.
REGION 6	Ligeras variaciones de temperatura. Algunos nublados. Pocas lluvias.
REGION 7	Ligeras variaciones de temperatura. Algunos nublados. Vientos débiles del Sureste.
REGION 8	Ligeras variaciones de temperatura. Algunos nublados. Pocas lluvias. Vientos débiles del Sureste.
REGION 9	Ligeras variaciones de temperatura. Algunos nublados. Vientos débiles del Sureste.
REGION 10	Ligeras variaciones de temperatura. Algunos nublados. Lluvias aisladas. Vientos moderados del Sureste.

EXPLICACIONES Y SIMBOLOS

OBSERVACIONES HECHAS A LAS 6 A. M. DEL MERIDIANO 105°:

Presiones reducidas al nivel del mar y a la gravedad normal: las líneas negras son las ISOBARAS.

Temperaturas al abrigo: las líneas rojas son las ISOTERMAS.

Vientos: las flechas negras indican el rumbo del viento, y su intensidad del modo siguiente: débil; moderado; algo fuerte; fuerte; violento; huracanado.

Estado del cielo: despejado; medio nublado; nublado; lloviendo.

FENOMENOS REGISTRADOS EN LAS 24 HORAS ANTERIORES:

nieve; granizo; niebla; tempestad; helada;
Lluvia: menos de 50 mm.; de 50 a 100 mm.; más de 100 mm.

Vientos de velocidad máxima mayor de 8 m. p. s.: las flechas rojas indican su dirección e intensidad.

ESCALA 1:10.000,000.

Los datos de Estados Unidos son proporcionados por el Weather Bureau de New Orleans.

Litografía de la Dirección de Estudios Geográficos y Climatológicos

SERVICIO METEOROLOGICO MEXICANO

CARTA DEL TIEMPO

EXPLICACIONES Y SIMBOLOS

OBSERVACIONES HECHAS A LAS 6 A. M. DEL MERIDIANO 105°:

Presiones reducidas al nivel del mar y a la gravedad normal: las líneas negras son las ISOBARAS.

Temperaturas al abrigo: las líneas rojas son las ISOTERMAS.

Vientos: las flechas negras indican el rumbo del viento, y su intensidad del modo siguiente: débil; moderado; algo fuerte; fuerte; violento; huracanado.

Estado del cielo: despejado; medio nublado; nublado; lloviendo.

FENOMENOS REGISTRADOS EN LAS 24 HORAS ANTERIORES:

nieve; granizo; niebla; tempestad; helada;
Lluvia: menos de 50 mm.; de 50 a 100 mm.; más de 100 mm.

Vientos de velocidad máxima mayor de 8 m. p. s.: las flechas rojas indican su dirección e intensidad.

ESCALA 1:10.000,000.

Los datos de Estados Unidos son proporcionados por el Weather Bureau de New Orleans.

VIERNES 18 DE MAYO DE 1923

	ESTACIONES	Presión al nivel del mar	Temperatura Ambiente	Temperatura Máxima de ayer	Temperatura Mínima en últimas 18 h.	Lluvias en 24 horas	Altura del barómetro
		+ 700	°	°	°	m m.	
REGION 1	Ensenada	58.6	29	29	23	0	3
	Guaymas						
	Hermosillo						10
	La Paz						
	Mexicali						
	Sta. Rosalía						
REGION 2	Culiacán	58.6	18	34	18	0	58
	El Fuerte						
	Mazatlán	59.8	22	26	22	0	78
	San Blas	59.2	22	28	22	0	7
	Islas Marías	59.8	20	31	18	0	
REGION 3	Acapulco	59.4	27	34	25	26	7
	Chilpancingo	59.2	24	29	23	0	
	Colima	59.4	23	36	20	0	495
	Manzanillo	59.6	22	30	21	0	
	Oaxaca	59.0	16	27	15	0	
	Pochutla						
	Salina Cruz	58.4	26	32	25	6	56
	Tapachula	59.0	23	2	20	0	168
REGION 4	Camargo, Chih	56.0	21	34	20	0	1140
	C. Lerdo	54.5	21	31	19	0	1423
	Chihuahua	58.0	16	32	12	0	1886
	Durango				15	0	
	Parral				14	0	
	Stgo. Papasquiaro						
	Temosachic				11	0	
	Villa González						
REGION 5	Aguascalientes	58.0	15	31	15	0	1879
	Guadalajara	58.0	19	33	17	0	1556
	Guanajuato	58.0	19	30	18	0	2037
	León	58.1	18	33	16	0	1809
	Querétaro	58.1	18	30	18	0	1842
	S. Luis Potosí	58.0	17	31	17	0	1877
	Zacatecas (C. de la. Bufa)	58.0	15	24	14	0	2612
REGION 6	Cuernavaca	58.2	20	28	19	0	1538
	Morelia	58.8	17	27	16	1	1933
	Pachuca	58.4	13	24	13	0	2436
	Puebla	58.6	14	27	13	Inap	2150
	Tacubaya	58.8	13	30	11	0	2308
	Toluca	58.6	10	22	8		2675
	Tulancingo	58.6	12	28	10	0	2181
REGION 7	C. Victoria	58.0	25	36	21	0	317
	Lampazos						317
	Matamoros	59.0	26	32	25	0	8
	Monclova				18	0	
	Monterrey	57.3	24	36	21	1	528
	Saltillo	57.0	18	32	17	0	1609
REGION 8	Córdoba	58.8	20	30	19	0	871
	Jalapa	58.6	19	26	16	Inap	1399
	Orizaba	58.8	19	26	16	0	1248
	Río Verde	58.6	21	35	21	0	1012
	Tampico	58.6	27	34	25	0	8
	Tuxpan						
	Veracruz	58.8	26	28	25	0	16
REGION 9	C. del Carmen	60.2	25	34	24	0	
	Comitán						
	Frontera	60.2	24	32	22	0	2
	Puerto México	58.2	24	30	22	0	14
	Rincón Antonio	59.0	24	33	24	0	208
	S. Cristóbal			24			2718
	Villahermosa						20
REGION 10	Campeche	60.5	26	34	24	Inap	25
	Maxcanú						12
	Mérida	61.4	26	35	24	0	22
	Payo Obispo						4
	Peto	61.2	24	36	23	0	
	Progreso	61.0	24	32	23	0	14
	Valladolid	62.0	22	35	22	0	32

ESTADO GENERAL DEL TIEMPO

Una depresión con centro en Lander, EE. UU., está influenciando los Estados del NW. Hacia el NE. existe un anticiclón poco intenso que cubre parte de la Península de Yucatán. La pendiente barométrica es débil. Las temperaturas se encuentran altas en la mayor parte de las Estaciones. Se registraron precipitaciones de poca importancia en la región Sur de la Mesa Central y en los Estados de Oaxaca, Chiapas, Campeche y Veracruz; en las costas de Guerrero hubo algunas lluvias abundantes.

Probabilidades para el Día y la Noche de Mañana

REGION 1	Ligeras variaciones de temperatura. Algunos nublados. Vientos moderados del Oeste.
REGION 2	Ligeras variaciones de temperatura. Algunos nublados. Vientos moderados del Oeste.
REGION 3	Ligeras variaciones de temperatura. Algunos nublados. Vientos moderados del Oeste.
REGION 4	Ligeras variaciones de temperatura. Algunos nublados. Pocas lluvias.
REGION 5	Ligeras variaciones de temperatura. Algunos nublados. Pocas lluvias.
REGION 6	Ligeras variaciones de temperatura. Algunos nublados. Pocas lluvias.
REGION 7	Ligeras variaciones de temperatura. Algunos nublados. Pocas lluvias. Vientos moderados del Sureste.
REGION 8	Ligeras variaciones de temperatura. Algunos nublados. Vientos moderados del Sureste.
REGION 9	Ligeras variaciones de temperatura. Algunos nublados. Pocas lluvias. Vientos moderados del Sureste.
REGION 10	Ligeras variaciones de temperatura. Algunos nublados. Pocas lluvias. Vientos moderados del Sureste.

Litografía de la Dirección de Estudios Geográficos y Climatológicos

SERVICIO METEOROLOGICO MEXICANO

CARTA DEL TIEMPO

ALTA

BAJA

BAJA

BAJA

ALTA

EXPLICACIONES Y SIMBOLOS

OBSERVACIONES HECHAS A LAS 6 A. M. DEL MERIDIANO 105°.

Presiones reducidas al nivel del mar y a la gravedad normal: las líneas negras son las ISOBARAS.

Temperaturas al abrigo: las líneas rojas son las ISOTERMAS.

Vientos: las flechas negras indican el rumbo del viento, y su intensidad del modo siguiente: débil; moderado; algo fuerte; fuerte; violento; huracanado.

Estado del cielo: despejado; medio nublado; nublado; lloviendo.

FENOMENOS REGISTRADOS EN LAS 24 HORAS ANTERIORES:

nieve; granizo; niebla; tempestad; helada;

Lluvia: menos de 50 mm.; de 50 a 100 mm.; más de 100 mm.

Vientos de velocidad máxima mayor de 8 m. p. s.: las flechas rojas indican su dirección e intensidad.

ESCALA 1:10.000,000.

Los datos de Estados Unidos son proporcionados por el Weather Bureau de New Orleans.

SABADO 19 DE MAYO DE 1923

	ESTACIONES	Presión al nivel del mar	TEMPERATURA Ambiente	TEMPERATURA Máxima de ayer	TEMPERATURA Mínima en (últimas 12) h.	Lluvias en 24 horas	Altura del barómetro
		+ 700	°	°	°	m m.	
REGION 1	Ensenada	59.0	23	29	21	0	3
	Guaymas						
	Hermosillo	59.0	17	34	16	0	10
	La Paz						
	Mexicali						
	Sta. Rosalía						
REGION 2	Culiacán	58.8	21	...	21	0	53
	El Fuerte						
	Mazatlán	60.4	23	26	22	0	78
	San Blas	60.4	21	29	21	0	7
	Islas Marías	61.4	22	30	20	0	
REGION 3	Acapulco	59.8	26	32	26	0	7
	Chilpancingo	59.4	23	29	18	10	
	Colima	59.6	22	36	22	0	495
	Manzanillo	59.8	26	33	24	0	
	Oaxaca	58.8	18	30	17	1	
	Pochutla						
	Salina Cruz	58.6	26	29	25	0	56
	Tapachula	58.8	25	34	22	0	168
REGION 4	Camargo, Chih	57.4	22	34	20	0	1140
	C. Lerdo	56.9	21	32	19	0	1423
	Chihuahua	59.8	15	32	12	0	1886
	Durango				16	inap.	
	Parral				13	0	
	Pilgo. Papasquiaro						
	Temosachic				13	0	
	Villa González						
REGION 5	Aguascalientes	59.6	16	34	14	0	1879
	Guadalajara	58.0	17	..	16	0	1556
	Guanajuato	59.8	17	32	16	inap.	2037
	León	59.8	19	31	16	0	1809
	Querétaro	59.0	17	..	13	2	1842
	S. Luis Potosí	58.6	17	31	17	0	1877
	Zacatecas (C. de la Bufa)	59.0	16	24	15	0	2612
REGION 6	Cuernavaca	58.8	21	28	19	0	1538
	Morelia	58.8	17	27	16	5	1933
	Pachuca	58.4	13	24	12	0	2436
	Puebla	58.6	18	26	15	0	2150
	Tacubaya	58.4	14	30	12	0	2308
	Toluca	59.0	11	21	9	0.5	2675
	Tulancingo	58.0	13	30	9	0	2181
REGION 7	C. Victoria	59.6	26	35	21	nap.	317
	Lampazos						317
	Matamoros	59.4	26	34	25	0	8
	Monclova				22	0	
	Monterrey	57.6	23	31	22	0	528
	Saltillo	57.6	21	31	18	0	1609
REGION 8	Córdoba	58.8	21	31	19	0	871
	Jalapa	58.8	19	26	18	0	1399
	Orizaba	58.6	26	26	18	0	1248
	Río Verde	58.8	18	34	17	0	1012
	Tampico	58.5	28	32	28	0	8
	Tuxpan						
	Veracruz	58.6	27	29	27	0	16
REGION 9	C. del Carmen	59.6	26	35	23	0	
	Comitán					0	
	Frontera	59.2	24	34	23	0	2
	Puerto México	59.8	27	31	22	0	14
	Rincón Antonio	59.0	26	...	23	0	208
	S. Cristóbal	59.0	8	29	8	0	2718
	Villahermosa						20
REGION 10	Campeche	59.5	26	33	24	0	25
	Maxcanú	60.4	24	37	24	0	12
	Mérida	60.8	26	36	26	0	22
	Payo Obispo	60.2	27	30	25	5	4
	Peto	59.6	23	37	22	0	
	Progreso	60.4	24	32	23	0	14
	Valladolid	61.0	22	35	22	0	22

ESTADO GENERAL DEL TIEMPO

Las presiones ascendieron ligeramente al NW. Continúan bajas en la Mesa del Norte; la pendiente barométrica es débil. Las lluvias fueron escasas, registrándose algunas en la Mesa Central y en los Estados del Sur y en los de Chihuahua, Tamaulipas y Nuevo León. En las demás regiones dominó buen tiempo.

Probabilidades para el Día y la Noche de Mañana

REGION 1	Ligeras variaciones de temperatura. Algunos nublados. Vientos débiles del Oeste.
REGION 2	Ligeras variaciones de temperatura. Algunos nublados. Vientos débiles del Oeste.
REGION 3	Ligeras variaciones de temperatura. Nublados. Algunas lluvias. Vientos moderados del Oeste.
REGION 4	Ligeras variaciones de temperatura. Algunos nublados. Pocas lluvias.
REGION 5	Ligeras variaciones de temperatura. Algunos nublados. Pocas lluvias.
REGION 6	Ligeras variaciones de temperatura. Algunos nublados. Pocas lluvias.
REGION 7	Ligeras variaciones de temperatura. Algunos nublados. Pocas lluvias. Vientos moderados del Sur.
REGION 8	Ligeras variaciones de temperatura. Algunos nublados. Vientos moderados del Sureste.
REGION 9	Ligeras variaciones de temperatura. Algunos nublados. Vientos moderados del Sureste.
REGION 10	Ligeras variaciones de temperatura. Algunos nublados. Pocas lluvias. Vientos moderados del Sureste.

Zincografía de la Dirección de Estudios Geográficos y Climatológicos

SERVICIO METEOROLOGICO MEXICANO

CARTA DEL TIEMPO

DOMINGO 20 DE MAYO DE 1923

	ESTACIONES	Presión al nivel del mar	TEMPERATURA Ambiente	Máxima de ayer	Mínima en 24 horas	Lluvia en 24 horas	Altura del barómetro
		+ 700	°	°	°	m m	
REGION 1	Ensenada	58.0	16	...	13	Inap.	
	Guaymas	57.6	25	30	23	0	3
	Hermosillo						
	La Paz	58.2	17	...	16	0	10
	Mexicali						
	Sta. Rosalía						
REGION 2	Culiacán	57.8	23	35	22	0	53
	El Fuerte	58.8	22	27	22	0	78
	Mazatlán	58.4	24	29	23	0	7
	San Blas	58.6	21	30	19	0	
	Islas Marías						
REGION 3	Acapulco	57.6	27	33	26	3	7
	Chilpancingo	57.8	20	31	19	0	
	Colima	57.8	21	36	20	0	498
	Manzanillo	58.2	25	33	24	0	
	Oaxaca	57.5	18	33	17	0	
	Pochutla						
	Salina Cruz	57.0	27	29	25	0	56
	Tapachula	56.8	25	33	22	1	168
REGION 4	Camargo, Chih						
	C. Lerdo	55.6	22	35	20	0	1140
	Chihuahua	54.6	19	32	18	1	1423
	Durango	57.6	17	33	12	0	1886
	Parral				16	Inap.	
	Stgo. Papasquiaro				15	0	
	Temosachic				9	0	
	Villa González				18	0	
REGION 5	Aguascalientes	58.0	17	34	16	nap	1879
	Guadalajara	58.0	18	32	16	0	1556
	Guanajuato	57.9	15	30	14	10	2037
	León	58.2	17	33	15	Inap.	1809
	Querétaro						1842
	S. Luis Potosí	57.8	16	31	15	3	1877
	Zacatecas (C. de la Bufa)	57.8	13	25	12	nap	2612
REGION 6	Cuernavaca	58.0	19	...	19	15	1538
	Morelia	58.0	16	27	15	Inap.	1933
	Pachuca	57.8	14	25	13	0	2436
	Puebla	58.0	14	26	13	Inap.	2150
	Tacubaya	58.0	13	31	13	0	2308
	Toluca	57.9	12	22	9	0	2675
	Tulancingo	57.6	13	30	9	0	2181
REGION 7	C. Victoria	57.4	25	37	21	0	317
	Lampazos						317
	Matamoros	57.8	26	34	25	0	8
	Monclova				21	0	
	Monterrey	57.2	23	32	22	0	528
	Saltillo	56.8	21	32	18	0	1609
REGION 8	Córdoba	57.5	20	31	17	nap	871
	Jalapa	57.4	19	27	16	0	1399
	Orizaba	57.6	18	27	17	Inap.	1248
	Río Verde	57.5	21	36	30	0	1012
	Tampico	57.4	28	32	24	0	8
	Tuxpan						
	Veracruz	57.4	26	29	25	0	16
REGION 9	C. del Carmen	57.8	26	35	25	0	
	Comitán					0	
	Frontera	57.2	25	34	22	0	2
	Puerto México	57.4	26	31	24	0	14
	Rincón Antonio	55.2	26	...	21	0	208
	S. Cristóbal						2718
	Villahermosa						20
REGION 10	Campeche	58.2	26	34	26	0	25
	Maxcanú	58.6	25	38	24	0	12
	Mérida	58.6	26	35	24	0	22
	Payo Obispo	58.0	27	30	26	0	4
	Peto	58.4	22	36	22	0	
	Progreso	58.6	24	33	23	0	14
	Valladolid	58.6	21	35	20	0	22

ESTADO GENERAL DEL TIEMPO

En Modena está el centro principal de una depresión en "garganta" que cruza el país. La pendiente barométrica es débil; se registraron lluvias en la Mesa Central, en la del Norte y en los Estados de Veracruz, Guerrero y Chiapas. Hubo algunas precipitaciones de importancia en el Estado de Morelos, siendo en general tempestuosas. El tiempo continúa caluroso.

Probabilidades para el Día y la Noche de Mañana

REGION 1	Ligeras variaciones de temperatura. Algunos nublados. Vientos moderados del Oeste.
REGION 2	Ligeras variaciones de temperatura. Algunos nublados. Vientos moderados del Oeste.
REGION 3	Ligeras variaciones de temperatura. Algunos nublados. Lluvias aisladas. Vientos moderados del Oeste.
REGION 4	Ligeras variaciones de temperatura. Algunos nublados. Lluvias aisladas.
REGION 5	Ligeras variaciones de temperatura. Algunos nublados. Pocas lluvias.
REGION 6	Ligeras variaciones de temperatura. Algunos nublados. Pocas lluvias.
REGION 7	Ligeras variaciones de temperatura. Algunos nublados. Pocas lluvias. Vientos moderados del Sureste.
REGION 8	Ligeras variaciones de temperatura. Algunos nublados. Pocas lluvias. Vientos moderados del Sureste.
REGION 9	Ligeras variaciones de temperatura. Algunos nublados. Vientos moderados del Sureste.
REGION 10	Ligeras variaciones de temperatura. Algunos nublados. Pocas lluvias. Vientos moderados del Sureste.

EXPLICACIONES Y SIMBOLOS

OBSERVACIONES HECHAS A LAS 6 A. M. DEL MERIDIANO 105°:

Presiones reducidas al nivel del mar y a la gravedad normal: las líneas negras son las ISOBARAS.

Temperaturas al abrigo: las líneas rojas son las ISOTERMAS.

Vientos: las flechas negras indican el rumbo del viento, y su intensidad del modo siguiente: débil; moderado; algo fuerte; fuerte; violento; huracanado.

Estado del cielo: despejado; medio nublado; nublado; lloviendo.

FENOMENOS REGISTRADOS EN LAS 24 HORAS ANTERIORES:

nieve; granizo; niebla; tempestad; helada;
Lluvia: menos de 50 mm.; de 50 a 100 mm.; más de 100 mm.

Vientos de velocidad máxima mayor de 8 m. p. s.: las flechas rojas indican su dirección e intensidad.

ESCALA 1:10.000,000.

Los datos de Estados Unidos son proporcionados por el Weather Bureau de New Orleans.

Zincografía de la Dirección de Estudios Geográficos y Climatológicos

SECRETARIA DE AGRICULTURA Y FOMENTO.

DIRECCION DE ESTUDIOS GEOGRAFICOS Y CLIMATOLOGICOS.

SERVICIO METEOROLOGICO MEXICANO

CARTA DEL TIEMPO

EXPLICACIONES Y SIMBOLOS

OBSERVACIONES HECHAS A LAS 6 A. M. DEL MERIDIANO 105°:

Presiones reducidas al nivel del mar y a la gravedad normal: las líneas negras son las ISOBARAS.

Temperaturas al abrigo: las líneas rojas son las ISOTERMAS.

Vientos: las flechas negras indican el rumbo del viento, y su intensidad del modo siguiente: débil; moderado; algo fuerte; fuerte; violento; huracanado.

Estado del cielo: despejado; medio nublado; nublado; lloviendo.

FENOMENOS REGISTRADOS EN LAS 24 HORAS ANTERIORES:

nieve; granizo; niebla; tempestad; helada;

Lluvia: menos de 50 mm.; de 50 a 100 mm.; más de 100 mm.

Vientos de velocidad máxima mayor de 8 m. p. s.: las flechas rojas indican su dirección e intensidad.

ESCALA 1:10.000.000.

Los datos de Estados Unidos son proporcionados por el Weather Bureau de New Orleans.

Zincografía de la Dirección de Estudios Geográficos y Climatológicos

LUNES 21 DE MAYO DE 1923

	ESTACIONES	Presión al nivel del mar	TEMPERATURA Ambiente	TEMPERATURA Máxima de ayer	TEMPERATURA Mínima en últimas 24 h.	Lluvias en 24 horas	Altura del barómetro
		+ 700	°	°	°	m.m.	
REGION 1	Ensenada	55.6	23	32	22	0	3
	Guaymas						
	Hermosillo						
	La Paz	56.2	17	35	15	0	10
	Mexicali						
	Sta. Rosalía						
REGION 2	Culiacán	56.0	24	35	24	0	53
	El Fuerte						
	Mazatlán	56.6	24	26	24	0	78
	San Blas						7
	Islas Marías	56.6	22	32	19	0	
REGION 3	Acapulco	55.6	26	32	25	16	7
	Chilpancingo	55.8	22	29	22	36	
	Colima	56.4	23	36	22	1	495
	Manzanillo						
	Oaxaca	55.2	17	32	15	0	
	Pochutla						
	Salina Cruz	55.2	27	30	26	0	56
	Tapachula	56.0	28	33	20	22	168
REGION 4	Camargo, Chih						
	C. Lerdo	54.4	23	36	22	0	1140
	Chihuahua	51.8	22	32	20	Inap.	1423
	Durango	54.8	17	33	12	0	1886
	Parral				11	inap.	
	Stgo. Papasquiaro				15	0	
	Temosachic				9	0	
	Villa González				15		
REGION 5	Aguascalientes	55.9	19	30	18	1	1878
	Guadalajara	56.0	17	34	16	2	1556
	Guanajuato	55.8	17	31	16	0	2037
	León	55.8	17	34	14	0	1809
	Querétaro	56.0	17	29	15	0	1842
	S. Luis Potosí	55.8	18	30	18	0	1877
	Zacatecas (C. de la Bufa)	55.2	15	24	12	0.5	2612
REGION 6	Cuernavaca	56.8	19	29	19	5	1538
	Morelia	56.8	17	28	16	5	1938
	Pachuca	56.2	13	26	13	0	2436
	Puebla	56.2	12	28	12	Inap.	2150
	Tacubaya	56.4	15	31	11	0	2308
	Toluca	56.6	11	...	9	0	2675
	Tulancingo	56.0	12	30	9	0	2181
REGION 7	C. Victoria	55.4	24	37	20	0	317
	Lampazos						317
	Matamoros	56.4	26	35	23	0	8
	Monclova				25	Inap.	
	Monterrey	55.3	23	33	22	0	528
	Saltillo	55.0	21	31	18	0	1609
REGION 8	Córdoba	55.8	18	32	17	Inap.	871
	Jalapa	56.0	18	29	17	0	1399
	Orizaba	55.8	19	28	13	0	1248
	Río Verde	55.8	19	..	19	1	1012
	Tampico	55.8	26	31	24	0	8
	Tuxpan						
	Veracruz	56.0	26	29	25	0	16
REGION 9	C. del Carmen	55.2	26	35	25	0	
	Comitán						
	Frontera	55.6	27	33	24	0	2
	Puerto México	56.8	26	...	24	0	14
	Rincón Antonio	55.6	26	29	22	0	208
	S. Cristóbal						2118
	Villahermosa						20
REGION 10	Campeche	56.6	26	32	24	0	25
	Maxcanú						12
	Mérida	56.8	27	34	22	0	22
	Payo Obispo	56.2	28	30	26	0	4
	Peto	56.2	20	36	20	11	
	Progreso	56.8	24	31	23	0	14
	Valladolid	57.2	22	35	22	0	22

ESTADO GENERAL DEL TIEMPO

El centro de la depresión se encuentra hoy en Santa Fe, EE. UU. Las presiones descendieron en todo el país. Se notó aumento de lluvias en la Altiplanicie y en la región Sur de la Vertiente del Pacífico. En la Vertiente del Golfo las lluvias fueron escasas. Se registraron precipitaciones de importancia en C. Bravos y Tapachula. Hubo algunas granizadas en el Estado de Guerrero y en el de Morelos. El tiempo persiste caluroso.

Probabilidades para el Día y la Noche de Mañana

REGION 1	Ligeras variaciones de temperatura. Algunos nublados. Pocas lluvias. Vientos moderados del Oeste.
REGION 2	Ligeras variaciones de temperatura. Algunos nublados. Pocas lluvias. Vientos moderados del Oeste.
REGION 3	Ligeras variaciones de temperatura. Nublados. Algunas lluvias. Vientos moderados del Oeste.
REGION 4	Ligeras variaciones de temperatura. Algunos nublados. Lluvias aisladas.
REGION 5	Ligeras variaciones de temperatura. Algunos nublados. Lluvias aisladas.
REGION 6	Ligeras variaciones de temperatura. Algunos nublados. Lluvias aisladas.
REGION 7	Ligeras variaciones de temperatura. Nublados. Pocas lluvias. Vientos algo fuertes del Sureste.
REGION 8	Ligeras variaciones de temperatura. Nublados. Pocas lluvias. Vientos algo fuertes del Sureste.
REGION 9	Ligeras variaciones de temperatura. Nublados. Pocas lluvias. Vientos moderados del Sureste.
REGION 10	Ligeras variaciones de temperatura. Nublados. Pocas lluvias. Vientos moderados del Sureste.

SERVICIO METEOROLOGICO MEXICANO

CARTA DEL TIEMPO

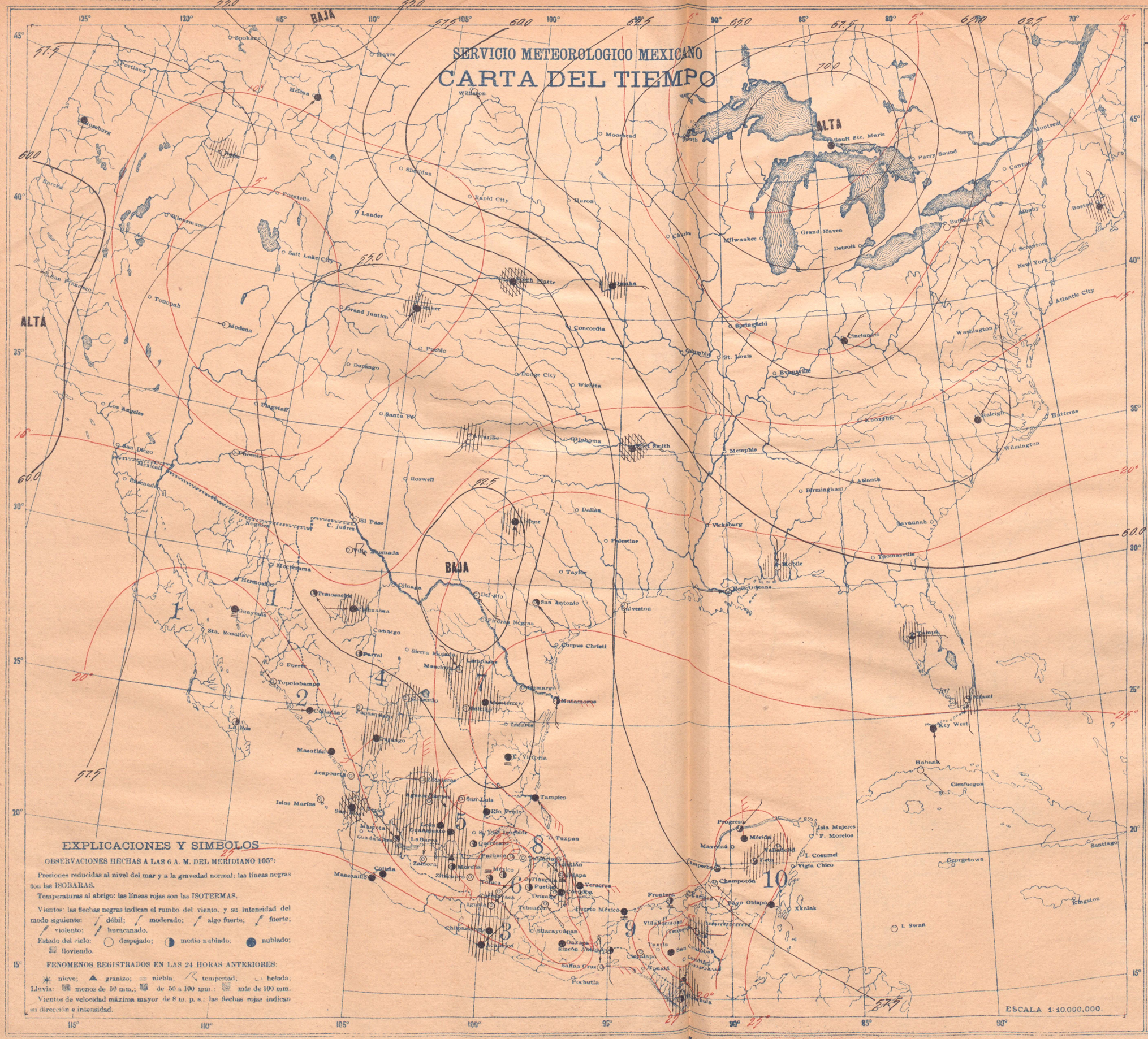

EXPLICACIONES Y SIMBOLOS

OBSERVACIONES HECHAS A LAS 6 A. M. DEL MERIDIANO 105°:

Presiones reducidas al nivel del mar y a la gravedad normal: las líneas negras son las ISOBARAS.

Temperaturas al abrigo: las líneas rojas son las ISOTERMAS.

Vientos: las flechas negras indican el rumbo del viento, y su intensidad del modo siguiente: débil; moderado; algo fuerte; fuerte; violento; huracanado.

Estado del cielo: despejado; medio nublado; nublado; lloviendo.

FENOMENOS REGISTRADOS EN LAS 24 HORAS ANTERIORES:

nieve; granizo; niebla; tempestad; helada;

Lluvia: menos de 50 mm.; de 50 a 100 mm.; más de 100 mm.

Vientos de velocidad máxima mayor de 8 m. p. s.: las flechas rojas indican su dirección e intensidad.

MARTES 22 DE MAYO DE 1923

	ESTACIONES	Presión al nivel del mar	TEMPERATURA Ambiente	TEMPERATURA Máxima de ayer	TEMPERATURA Mínima en (últimas) 12 h.	Lluvias en 24 horas	Altura del barómetro
		+ 700	°	°	°	m. m.	
REGION 1	Ensenada						
	Guaymas	55.6	25	30	24	0	3
	Hermosillo						
	La Paz	56.0	19	33	18	0	10
	Mexicali						
	Sta. Rosalía						
REGION 2	Culiacán	55.6	21	...	21	0	58
	El Fuerte						
	Mazatlán	56.2	25	27	24	0	78
	San Blas	56.8	25	29	25	Inap.	7
	Islas Marías	56.6	22	32	20	0	
REGION 3	Acapulco	57.8	25	31	25	19	7
	Chilpancingo	57.6	24	28	15	8	
	Colima	57.2	23	37	23	0	498
	Manzanillo	57.6	26	31	25	0	
	Oaxaca	57.4	19	32	19	0	
	Pochutla						
	Salina Cruz	56.4	26	31	25	0	56
	Tapachula	57.3	28	33	21	Inap.	168
REGION 4	Camargo, Chih						
	C. Lerdo	55.6	19	30	18	Inap.	1140
	Chihuahua	53.4	18	32	16	Inap.	1423
	Durango	56.0	16	33	12	Inap.	1886
	Parral				17	0	
	Stgo. Papasquiaro						
	Temosachic				9	0	
	Villa González				14	0	
REGION 5	Aguascalientes	57.0	16	30	15	0	1878
	Guadalajara	57.0	19	32	18	0	1556
	Guanajuato	57.4	19	32	18	Inap.	2037
	León	57.2	18	34	15	Inap.	1809
	Querétaro	57.0	17	29	16	0	1842
	S. Luis Potosí						1877
	Zacatecas (C. de la, Bufa)	57.0	16	25	13	9	2612
REGION 6	Cuernavaca	57.0	20	28	19	0	1538
	Morelia	57.2	18	29	16	8	1933
	Pachuca	57.6	13	23	10	0	2436
	Puebla	57.0	16	28	12	0	2150
	Tacubaya	57.4	13	...	9	0	2308
	Toluca	57.0	12	23	8	0	2675
	Tulancingo	56.2	13	30	9	0	2181
REGION 7	C. Victoria	54.0	27	35	22	0	317
	Lampazos						317
	Matamoros	55.4	26	34	25	0	8
	Monclova						
	Monterrey	52.6	26	33	26	11	528
	Saltillo	53.0	21	31	15	6	1609
REGION 8	Córdoba	56.8	20	30	19	Inap.	871
	Jalapa	56.0	18	27	16	Inap	1399
	Orizaba	56.8	15	26	15	0	1248
	Río Verde	55.0	21	34	21	0	1012
	Tampico	56.6	27	31	26	0	8
	Tuxpan						
	Veracruz	56.4	25	28	25	0	16
REGION 9	C. del Carmen	56.8	24	34	24	0	
	Comitán						
	Frontera	56.8	23	32	23	0	2
	Puerto México	56.6	26	32	24	0	14
	Rincón Antonio	56.8	26	27	25	0	208
	S. Cristóbal	56.8	12	25	10	0	2118
	Villahermosa						20
REGION 10	Campeche	57.1	25	30	23	0	25
	Maxcanú						12
	Mérida	57.6	26	34	23	0	22
	Payo Obispo	57.0	26	31	21	0	4
	Peto	57.6	23	36	22	55	
	Progreso	57.6	28	29	22	0	14
	Valladolid	57.6	20	30	20	4	22

ESTADO GENERAL DEL TIEMPO

Las presiones continúan bajas en el país. El centro de la depresión está hoy en Amarillo, EE UU. La pendiente barométrica es débil. Las temperaturas continúan altas. Hubo aumento de lluvias en la Mesa del Norte y en la región Norte de la Central; se registraron algunas en los Estados de Guerrero, Nuevo León y Veracruz. Granizó en algunos puntos del Estado de Michoacán.

Probabilidades para el Día y la Noche de Mañana

REGION 1	Ligeras variaciones de temperatura. Algunos nublados. Vientos moderados del Oeste.
REGION 2	Ligeras variaciones de temperatura. Algunos nublados. Vientos moderados del Oeste.
REGION 3	Ligeras variaciones de temperatura. Algunos nublados. Vientos moderados del Oeste.
REGION 4	Ligeras variaciones de temperatura. Algunos nublados.
REGION 5	Ligeras variaciones de temperatura. Algunos nublados. Pocas lluvias.
REGION 6	Ligeras variaciones de temperatura. Algunos nublados. Pocas lluvias.
REGION 7	Ligeras variaciones de temperatura. Algunos nublados. Pocas lluvias. Vientos algo fuertes del Sur.
REGION 8	Ligeras variaciones de temperatura. Algunos nublados. Pocas lluvias. Vientos moderados del Sur.
REGION 9	Ligeras variaciones de temperatura. Algunos nublados. Vientos moderados del Sureste.
REGION 10	Ligeras variaciones de temperatura. Algunos nublados. Pocas lluvias. Vientos moderados del Sureste.

Los datos de Estados Unidos son proporcionados por el Weather Bureau de New Orleans.

Zincografía de la Dirección de Estudios Geográficos y Climatológicos

SECRETARIA DE AGRICULTURA Y FOMENTO.

DIRECCION DE ESTUDIOS GEOGRAFICOS Y CLIMATOLOGICOS.

SERVICIO METEOROLOGICO MEXICANO

CARTA DEL TIEMPO

EXPLICACIONES Y SIMBOLOS

OBSERVACIONES HECHAS A LAS 6 A. M. DEL MERIDIANO 105°:

Presiones reducidas al nivel del mar y a la gravedad normal: las líneas negras son las ISOBARAS.

Temperaturas al abrigo: las líneas rojas son las ISOTERMAS.

Vientos: las flechas negras indican el rumbo del viento, y su intensidad del modo siguiente: débil; moderado; algo fuerte; fuerte; violento; huracanado.

Estado del cielo: despejado; medio nublado; nublado; lloviendo.

FENOMENOS REGISTRADOS EN LAS 24 HORAS ANTERIORES:

nieve; granizo; niebla; tempestad; helada;
Lluvia: menos de 50 mm.; de 50 a 100 mm.; más de 100 mm.

Vientos de velocidad máxima mayor de 8 m. p. s.: las flechas rojas indican su dirección e intensidad.

MIERCOLES 23 DE MAYO DE 1923

	ESTACIONES	Presión al nivel del mar	Temperatura Ambiente	Temperatura Máxima del día	Temperatura Mínima en las últimas 24 h.	Lluvias en 24 horas	Altura del barómetro
		+ 700	°	°	°	m.m.	
REGION 1	Ensenada						
	Guaymas	57.8	21	31	20	0	3
	Hermosillo						
	La Paz	58.6	18	33	17	0	10
	Mexicali						
	Sta. Rosalía						
REGION 2	Culiacán	58.2	21	35	20	0	53
	El Fuerte						
	Mazatlán	58.8	26	27	25	Inap.	78
	San Blas	59.6	25	...	25	0.5	7
	Islas Marías	59.0	23	31	20	0	
REGION 3	Acapulco	58.0	27	31	27	Inap.	7
	Chilpancingo	57.6	19	26	15	0	
	Colima	58.0	22	36	22	0	495
	Manzanillo	58.8	24	31	24	0	
	Oaxaca	57.6	20	31	20	0	
	Pochutla						
	Salina Cruz	57.6	27	25	26	0	56
	Tapachula	58.4	23	32	21	2	168
REGION 4	Camargo, Chih						
	C. Lerdo	56.2	23	34	22	0	1140
	Chihuahua	55.9	19	30	18	0	1423
	Durango	57.0	17	32	12	0	1886
	Parral				17	0	
	Stgo. Papasquiaro						
	Temosachic				9	0	
	Villa González						
REGION 5	Aguascalientes	57.0	17	31	15	Inap.	1879
	Guadalajara	57.6	18	33	17	nap.	1556
	Guanajuato	57.0	13	31	14	13	2037
	León	57.4	17	...	15	9	1809
	Querétaro	57.4	17	30	16	0.5	1842
	S. Luis Potosí	57.0	16	31	14	8	1877
	Zacatecas (C. de la, Bufa)	56.8	13	23	12	Inap.	2612
REGION 6	Cuernavaca	56.6	20	27	19	Inap	1588
	Morelia	56.8	16	25	15	0.5	1938
	Pachuca						2436
	Puebla	56.0	15	27	13	5	2150
	Tacubaya	55.6	16	32	13	1	2308
	Toluca	56.0	15	29	10	10	2675
	Tulancingo	56.0	15	31	12	0	2181
REGION 7	C. Victoria	56.0	25	36	21	0	317
	Lampazos						317
	Matamoros	58.4	25	33	24	0	8
	Monclova				23	0	
	Monterrey	55.2	23	36	27	Inap	528
	Saltillo	56.0	20	31	18	0	1609
REGION 8	Córdoba	56.4	23	30	22	Inap.	871
	Jalapa	57.0	18	26	17	0	1399
	Orizaba	56.0	20	26	19	0	1248
	Río Verde	56.8	18	36	18	9	1012
	Tampico	56.8	27	34	26	0	8
	Tuxpan						
	Veracruz	57.4	27	29	26	0	16
REGION 9	C. del Carmen	58.2	26	35	25	0	
	Comitán						
	Frontera	58.4	24	32	24	0	2
	Puerto México	57.2	26	32	24	0	14
	Rincón Antonio	57.6	27	25	23	0	208
	S. Cristóbal	58.0	15	26	9	0	2118
	Villahermosa						20
REGION 10	Campeche	58.7	25	30	24	0	25
	Maxcanú	59.2	24	36	24	0	12
	Mérida	59.4	26	34	23	0	22
	Payo Obispo	58.8	27	31	26	0	4
	Peto						
	Progreso	59.2	24	28	23	0	14
	Valladolid	58.6	22	34	22	0	22

ESTADO GENERAL DEL TIEMPO

Continúa el país bajo la influencia de una depresión que tiene su centro principal en Abilene, EE. UU. La pendiente barométrica es débil. Las lluvias en la Mesa Central abarcaron una gran extensión, así como en los Estados de Sinaloa y Nayarit; en las demás regiones fueron escasas. Granizó en San Luis Potosí. Las temperaturas están sobre sus normales en la mayor parte de las Estaciones.

Probabilidades para el Día y la Noche de Mañana

REGION 1	Ligeras variaciones de temperatura. Algunos nublados. Pocas lluvias. Vientos moderados del Oeste.
REGION 2	Ligeras variaciones de temperatura. Nublados. Algunas lluvias. Vientos moderados del Oeste.
REGION 3	Ligeras variaciones de temperatura. Algunos nublados. Pocas lluvias. Vientos moderados del Oeste.
REGION 4	Ligeras variaciones de temperatura. Algunos nublados. Pocas lluvias.
REGION 5	Ligeras variaciones de temperatura. Nublados. Algunas lluvias.
REGION 6	Ligeras variaciones de temperatura. Algunos nublados. Lluvias aisladas.
REGION 7	Ligeras variaciones de temperatura. Algunos nublados. Pocas lluvias. Vientos moderados del Sur.
REGION 8	Ligeras variaciones de temperatura. Algunos nublados. Pocas lluvias. Vientos moderados del Sur.
REGION 9	Ligeras variaciones de temperatura. Algunos nublados. Pocas lluvias. Vientos moderados del Sureste.
REGION 10	Ligeras variaciones de temperatura. Nublados. Algunas lluvias. Vientos moderados del Sureste.

Los datos de Estados Unidos son proporcionados por el Weather Bureau de New Orleans.

Zincografía de la Dirección de Estudios Geográficos y Climatológicos

SERVICIO METEOROLOGICO MEXICANO

CARTA DEL TIEMPO

ALTA

BAJA

EXPLICACIONES Y SIMBOLOS

OBSERVACIONES HECHAS A LAS 6 A. M. DEL MERIDIANO 105°:

Presiones reducidas al nivel del mar y a la gravedad normal: las líneas negras son las ISOBARAS.

Temperaturas al abrigo: las líneas rojas son las ISOTERMAS.

Vientos: las flechas negras indican el rumbo del viento, y su intensidad del modo siguiente: débil; moderado; algo fuerte; fuerte; violento; huracanado.

Estado del cielo: despejado; medio nublado; nublado; lloviendo.

FENOMENOS REGISTRADOS EN LAS 24 HORAS ANTERIORES:

nieve; granizo; niebla; tempestad; helada;
Lluvia: menos de 50 mm.; de 50 a 100 mm.; más de 100 mm.

Vientos de velocidad máxima mayor de 8 m. p. s.: las flechas rojas indican su dirección e intensidad.

ESCALA 1:10.000.000.

JUEVES 24 DE MAYO DE 1923

	ESTACIONES	Presión al nivel del mar	Temperatura ambiente	Temperatura Máxima de ayer	Temperatura Mínima en 24 horas	Lluvias en 24 horas	Altura del barómetro
		+ 700	°	°	°	m.m.	
REGION 1	Ensenada	57.2	25	33	23	0	3
	Guaymas						
	Hermosillo	57.2	20	...	18	0	10
	La Paz						
	Mexicali						
	Sta. Rosalía						
REGION 2	Culiacán	57.2	19	36	16	0	53
	El Fuerte						
	Mazatlán	58.0	25	28	24	0	78
	San Blas	58.4	26	31	26	0	7
	Islas Marías						
REGION 3	Acapulco	58.4	26	32	26	0	7
	Chilpancingo	59.0	24	28	24	0	
	Colima	57.8	24	35	22	0	495
	Manzanillo	58.0	27	31	26	0	
	Oaxaca	58.6	18	33	18	0	
	Pochutla						
	Salina Cruz	58.0	26	31	25	9	56
	Tapachula	59.2	22	33	20	9	168
REGION 4	Camargo, Chih						
	C. Lerdo	58.2	20	34	19	0	1140
	Chihuahua	58.2	17	30	15	0	1423
	Durango	58.6	17	30	14	0	1886
	Parral				14	0	
	Sigo. Papasquiaro						
	Temosachic				24	0	
	Villa González						
REGION 5	Aguascalientes	58.2	16	30	16	0	1878
	Guadalajara	58.6	20	34	19	Inap	1556
	Guanajuato	58.2	17	30	16	1	2037
	León	58.3	18	31	16	6	1809
	Querétaro	58.0	17	28	16	0	1842
	S. Luis Potosí	58.6	17	30	14	15	1877
	Zacatecas (C. de la Bufa)	58.4	16	23	12	1	2642
REGION 6	Cuernavaca	59.0	20	27	19	0	1538
	Morelia	58.6	18	28	17	0	1933
	Pachuca	58.4	12	24	12	0	2436
	Puebla	59 2	15	26	13	Inap	2150
	Tacubaya	59.8	12	22	10	0.5	2308
	Toluca	58.6	12	21	10	0	2675
	Tulancingo	59.0	13	31	10	0	2181
REGION 7	C. Victoria	58.0	22	35	19	19	317
	Lampazos						317
	Matamoros	59.0	26	33	24	0	8
	Monclova				22	Inap	
	Monterrey	58.3	22	35	19	22	528
	Saltillo	58.4	20	33	16	0	1609
REGION 8	Córdoba	59.0	22	30	22	Inap.	871
	Jalapa	58.0	20	26	18	0	1399
	Orizaba	59.6	19	26	19	0	1248
	Río Verde	59.0	22	...	22	0	1012
	Tampico	57.6	26	31	24	0	8
	Tuxpan						
	Veracruz	59.2	27	29	27	0	16
REGION 9	C. del Carmen	58.0	26	35	25	0	
	Comitán						
	Frontera	58.6	26	33	24	0	2
	Puerto México	59.0	27	33	24	0	14
	Rincón Antonio	58.4	26	29	21	0	208
	S. Cristóbal	58.8	13	26	12	2	2118
	Villahermosa						20
REGION 10	Campeche	59.5	27	32	25	0	25
	Maxcanú	59.8	25	..	24	0	12
	Mérida	60.0	27	34	24	0	22
	Payo Obispo	58.8	27	30	26	0	4
	Peto	59.0	23	...	23	0	
	Progreso	60.0	25	31	24	0	14
	Valladolid	59.0	21	35	21	0	32

ESTADO GENERAL DEL TIEMPO

La presión ascendió en la mayor parte de las Estaciones. La pendiente barométrica es débil. En Guaymas está el centro de una BAJA de escasa importancia. Hubo disminución de lluvias en la Mesa Central. En los Estados de Chiapas y Nuevo León algunas precipitaciones fueron de importancia. Granizó en Monterrey.

Probabilidades para el Día y la Noche de Mañana

REGION 1	Ligeras variaciones de temperatura. Dominará buen tiempo. Vientos moderados del Oeste.
REGION 2	Ligeras variaciones de temperatura. Algunos nublados. Pocas lluvias. Vientos moderados del Oeste.
REGION 3	Ligeras variaciones de temperatura. Algunos nublados. Lluvias aisladas. Vientos moderados del Oeste.
REGION 4	Ligeras variaciones de temperatura. Dominará buen tiempo.
REGION 5	Ligeras variaciones de temperatura. Algunos nublados. Pocas lluvias.
REGION 6	Ligeras variaciones de temperatura. Algunos nublados. Pocas lluvias.
REGION 7	Ligeras variaciones de temperatura. Algunos nublados. Lluvias aisladas. Vientos moderados del Noreste.
REGION 8	Ligeras variaciones de temperatura. Algunos nublados. Pocas lluvias. Vientos moderados del Noreste.
REGION 9	Ligeras variaciones de temperatura. Algunos nublados. Pocas lluvias. Vientos moderados del Noreste.
REGION 10	Ligeras variaciones de temperatura. Nublados. Algunas lluvias. Vientos moderados del Este.

Los datos de Estados Unidos son proporcionados por el Weather Bureau de New Orleans.

Zincografía de la Dirección de Estudios Geográficos y Climatológicos

SERVICIO METEOROLOGICO MEXICANO

CARTA DEL TIEMPO

VIERNES 25 DE MAYO DE 1923

REGION	ESTACIONES	Presión al nivel del mar	Temperatura: Ambiente	Temperatura: Máxima del ayer	Temperatura: Mínima en últimas 14 h.	Lluvias en 24 horas	Altura del barómetro
		+ 700	°	°	°	m.m.	
1	Ensenada						
1	Guaymas	56.6	26	35	23	0	3
1	Hermosillo						
1	La Paz	58.4	22	...	14	0	10
1	Mexicali						
1	Sta. Rosalía						
2	Culiacán	57.8	21	38	20	0	58
2	El Fuerte						
2	Mazatlán	58.0	25	27	24	0	78
2	San Blas	57.0	25	...	25	0	7
2	Islas Marías	57.8	23	30	19	0	
3	Acapulco	57.8	26	32	25	0	7
3	Chilpancingo	58.0	20	28	18	0	
3	Colima	57.6	22	34	21	4	498
3	Manzanillo	56.6	27	32	27	0	
3	Oaxaca	58.0	19	33	18	0	
3	Pochutla						
3	Salina Cruz			30			56
3	Tapachula	57.6	24	31	21	Inap.	168
4	Camargo, Chih						
4	C. Lerdo	58.0	20	35	19	0	1140
4	Chihuahua	57.1	19	31	17	0	1423
4	Durango	58.0	17	34	12	Inap	1886
4	Parral				16	0	
4	Stgo. Papasquiaro						
4	Temosachic				8	0	
4	Villa González				22	0	
5	Aguascalientes	58.8	18	32	17	0	1878
5	Guadalajara	58.4	16	34	15	6	1556
5	Guanajuato	58.0	17	29	16	0	2037
5	León	58.6	18	32	16	Inap	1809
5	Querétaro	58.0	17	...	15	0	1842
5	S. Luis Potosí	59.0	17	28	17	0	1877
5	Zacatecas (C. de la. Bufa)	58.6	14	23	11	0	2612
6	Cuernavaca	58.6	20	29	19	1	1538
6	Morelia	58.0	18	28	17	Inap	1933
6	Pachuca	58.6	11	24	10	0	2436
6	Puebla	58.8	16	20	12	13	2150
6	Tacubaya	58.8	12	30	10	Inap	2308
6	Toluca	58.8	12	22	9	2	2675
6	Tulancingo						2181
7	C. Victoria	59.2	26	33	19	0	317
7	Lampazos						317
7	Matamoros	60.0	24	34	23	Inap	8
7	Monclova						
7	Monterrey	59.3	22	31	22	0	528
7	Saltillo	59.6	17	34	15	0	1609
8	Córdoba	59.4	21	31	20	0	871
8	Jalapa	59.0	19	27	15	0	1399
8	Orizaba	59.0	18	25	13	Inap.	1248
8	Río Verde	59.0	20	...	19	0	1012
8	Tampico	59.2	26	32	23	0	8
8	Tuxpan						
8	Veracruz	59.2	26	29	26	0	16
9	C. del Carmen	58.8	27	34	26	0	
9	Comitán						
9	Frontera	59.4	26	33	26	0	2
9	Puerto México	58.8	26	32	24	8	14
9	Rincón Antonio	58.0	26	...	23	0	208
9	S. Cristóbal	58.0	14	...	12	5	2118
9	Villahermosa						20
10	Campeche	58.9	25	32	24	0	25
10	Maxcanú						12
10	Mérida	59.4	26	...	23	0	22
10	Payo Obispo	58.2	27	...	25	0	4
10	Peto	59.4	24	...	23	Inap.	
10	Progreso	59.2	24	29	23	0	14
10	Valladolid	59.4	22	...	21	0	22

ESTADO GENERAL DEL TIEMPO

Las presiones se encuentran bajas en el país. Al NW. y en las costas del Pacífico se nota la influencia de áreas de bajas presiones. La pendiente barométrica es débil y asciende hacia el Este. Las lluvias abarcaron una gran extensión en la Mesa Central. Se registraron algunas aisladas en los Estados de Durango, Colima, Tamaulipas, Veracruz y Chiapas.

Probabilidades para el Día y la Noche de Mañana

REGION 1	Ligeras variaciones de temperatura. Algunos nublados. Pocas lluvias. Vientos moderados del Oeste.
REGION 2	Ligeras variaciones de temperatura. Algunos nublados. Pocas lluvias. Vientos moderados del Oeste.
REGION 3	Ligeras variaciones de temperatura. Algunos nublados. Pocas lluvias. Vientos moderados del Oeste.
REGION 4	Ligeras variaciones de temperatura. Algunos nublados. Lluvias aisladas.
REGION 5	Ligeras variaciones de temperatura. Algunos nublados. Lluvias aisladas.
REGION 6	Ligeras variaciones de temperatura. Algunos nublados. Pocas lluvias. Vientos moderados del Sur.
REGION 7	Ligeras variaciones de temperatura. Algunos nublados. Pocas lluvias. Vientos moderados del Sureste.
REGION 8	Ligeras variaciones de temperatura. Algunos nublados. Pocas lluvias. Vientos moderados del Sureste.
REGION 9	Ligeras variaciones de temperatura. Algunos nublados. Pocas lluvias. Vientos moderados del Sureste.
REGION 10	Ligeras variaciones de temperatura. Algunos nublados. Pocas lluvias. Vientos moderados del Sureste.

EXPLICACIONES Y SIMBOLOS

OBSERVACIONES HECHAS A LAS 6 A. M. DEL MERIDIANO 105°:

Presiones reducidas al nivel del mar y a la gravedad normal: las líneas negras son las ISOBARAS.

Temperaturas al abrigo: las líneas rojas son las ISOTERMAS.

Vientos: las flechas negras indican el rumbo del viento, y su intensidad del modo siguiente: débil; moderado; algo fuerte; fuerte; violento; huracanado.

Estado del cielo: despejado; medio nublado; nublado; lloviendo.

FENOMENOS REGISTRADOS EN LAS 24 HORAS ANTERIORES:

nieve; granizo; niebla; tempestad; helada;
Lluvia: menos de 50 mm.; de 50 a 100 mm.; más de 100 mm.

Vientos de velocidad máxima mayor de 8 m. p. s.: las flechas rojas indican su dirección e intensidad.

ESCALA 1:10.000,000.

LIBRARY JUN 12 1923 Weather Bureau

Los datos de Estados Unidos son proporcionados por el Weather Bureau de New Orleans.

Zincografía de la Dirección de Estudios Geográficos y Climatológicos

SERVICIO METEOROLOGICO MEXICANO

CARTA DEL TIEMPO

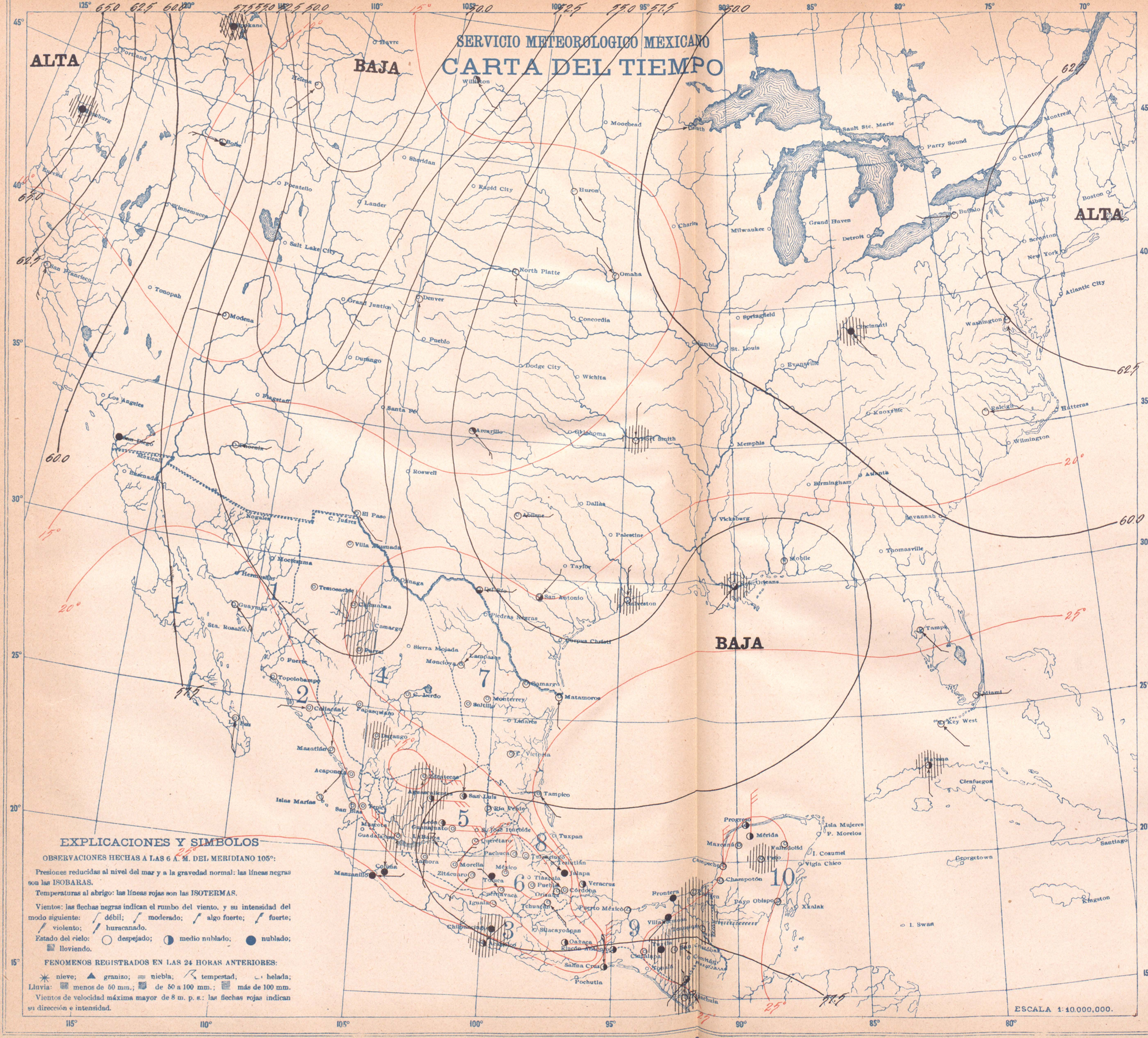

EXPLICACIONES Y SIMBOLOS

OBSERVACIONES HECHAS A LAS 6 A. M. DEL MERIDIANO 105°:

Presiones reducidas al nivel del mar y a la gravedad normal: las líneas negras son las ISOBARAS.

Temperaturas al abrigo: las líneas rojas son las ISOTERMAS.

Vientos: las flechas negras indican el rumbo del viento, y su intensidad del modo siguiente: débil; moderado; algo fuerte; fuerte; violento; huracanado.

Estado del cielo: despejado; medio nublado; nublado; lloviendo.

FENOMENOS REGISTRADOS EN LAS 24 HORAS ANTERIORES:

nieve; granizo; niebla; tempestad; helada;
Lluvia: menos de 50 mm.; de 50 a 100 mm.; más de 100 mm.

Vientos de velocidad máxima mayor de 8 m. p. s.: las flechas rojas indican su dirección e intensidad.

ESCALA 1:10.000,000.

SABADO 26 DE MAYO DE 1923

	ESTACIONES	Presión al nivel del mar	TEMPERATURA Ambiente	TEMPERATURA Máxima de ayer	TEMPERATURA Mínima en 24 horas	Lluvias en 24 horas	Altura del barómetro
		+ 700	°	°	°	m. m.	
REGION 1	Ensenada						
	Guaymas	55.6	27	34	27	0	8
	Hermosillo						
	La Paz	55.8	26	36	26	0	10
	Mexicali						
	Sta. Rosalía						
REGION 2	Culiacán	56.0	23	38	22	0	53
	El Fuerte						
	Mazatlán	57.0	25	28	25	0	78
	San Blas	57.4	25	30	23	0	7
	Islas Marías	57.4	23	33	20	0	
REGION 3	Acapulco	57.2	26	32	26	Inap.	7
	Chilpancingo	57.8	19	29	18	3	
	Colima	57.2	23	35	22	0	495
	Manzanillo	57.8	26	34	26	0	
	Oaxaca	57.8	18	33	18	0	
	Pochutla						
	Salina Cruz	57.8	26	33	25	0	56
	Tapachula	56.6	24	32	24	0	168
REGION 4	Camargo, Chih						
	C. Lerdo	55.6	23	36	19	0	1140
	Chihuahua	54.5	20	31	18	Inap.	1423
	Durango	56.0	16	33	13	nap.	186
	Parral				16	Inap.	
	Stgo. Papasquiaro						
	Temosachic						
	Villa González				16	nap.	
REGION 5	Aguascalientes	57.5	16	30	14	0.5	1878
	Guadalajara	57.4	17	32	16	1	1556
	Guanajuato	57.8	16	29	16	0	2037
	León	58.5	17	31	15	0	1809
	Querétaro	58.0	16	28	14	0	1842
	S. Luis Potosí	57.8	18	28	18	0	1877
	Zacatecas (C. de la, Bufa)	57.4	15	24	11	nap.	2612
REGION 6	Cuernavaca	58.0	20	28	19	0	1538
	Morelia	58.0	20	28	19	0	1933
	Pachuca	58.0	11	20	10	0	2436
	Puebla	58.0	14	25	11	0	2150
	Tacubaya	58.0	12	28	9	0	2308
	Toluca	58.0	10	22	8	0	2675
	Tulancingo	58.0	10	26	8	0	2183
REGION 7	C. Victoria	55.8	26	35	20	0	317
	Lampazos						317
	Matamoros	56.e	24	36	23	0	8
	Monclova				23	0	
	Monterrey	55.4	24	32	22	0	528
	Saltillo	56.6	21	31	16	0	1609
REGION 8	Córdoba	57.8	20	30	17	0	871
	Jalapa	58.0	17	25	15	0	1399
	Orizaba	57.8	16	25	16	0	1248
	Río Verde	57.6	18	32	18	0	1012
	Tampico	55.6	27	33	24	0	8
	Tuxpan						
	Veracruz	58.0	27	29	26	0	16
REGION 9	C. del Carmen	58.8	27	33	27	0	
	Comitán						
	Frontera	58.4	26	31	25	0	2
	Puerto México	58.2	24	29	23	0	14
	Rincón Antonio						208
	S. Cristóbal						2118
	Villahermosa	58.0	25	..	23	0	20
REGION 10	Campeche	57.5	26	34	24	0	25
	Maxcanú						12
	Mérida	57.8	26	33	24	0	22
	Payo Obispo	57.2	25	30	24	0	4
	Peto	57.6	22	36	20	0	
	Progreso	58.4	24	28	24	0	14
	Valladolid	57.2	22	36	22	0	22

ESTADO GENERAL DEL TIEMPO

Las presiones descendieron en la Vertiente del Golfo, la cual se encuentra bajo la influencia de una depresión que tiene su centro al Sur de Nueva Orleans. La pendiente barométrica es débil. Las temperaturas continúan altas. Las lluvias fueron escasas, se registraron algunas en la Altiplanicie y en los Estados del Pacífico.

Probabilidades para el Día y la Noche de Mañana

REGION 1	Ligeras variaciones de temperatura. Algunos nublados. Pocas lluvias. Vientos moderados del Oeste.
REGION 2	Ligeras variaciones de temperatura. Algunos nublados. Pocas lluvias. Vientos moderados del Oeste.
REGION 3	Ligeras variaciones de temperatura. Algunos nublados. Pocas lluvias. Vientos moderados del Oeste.
REGION 4	Ligeras variaciones de temperatura. Algunos nublados. Pocas lluvias.
REGION 5	Ligeras variaciones de temperatura. Algunos nublados. Pocas lluvias.
REGION 6	Ligeras variaciones de temperatura. Algunos nublados. Pocas lluvias.
REGION 7	Ligeras variaciones de temperatura. Algunos nublados. Pocas lluvias. Vientos moderados del Sur.
REGION 8	Ligeras variaciones de temperatura. Algunos nublados. Vientos moderados del Sur.
REGION 9	Ligeras variaciones de temperatura. Algunos nublados. Vientos moderados del Sureste.
REGION 10	Ligeras variaciones de temperatura. Algunos nublados. Pocas lluvias. Vientos moderados del Sureste.

Los datos de Estados Unidos son proporcionados por el Weather Bureau de New Orleans.

Zincografía de la Dirección de Estudios Geográficos y Climatológicos

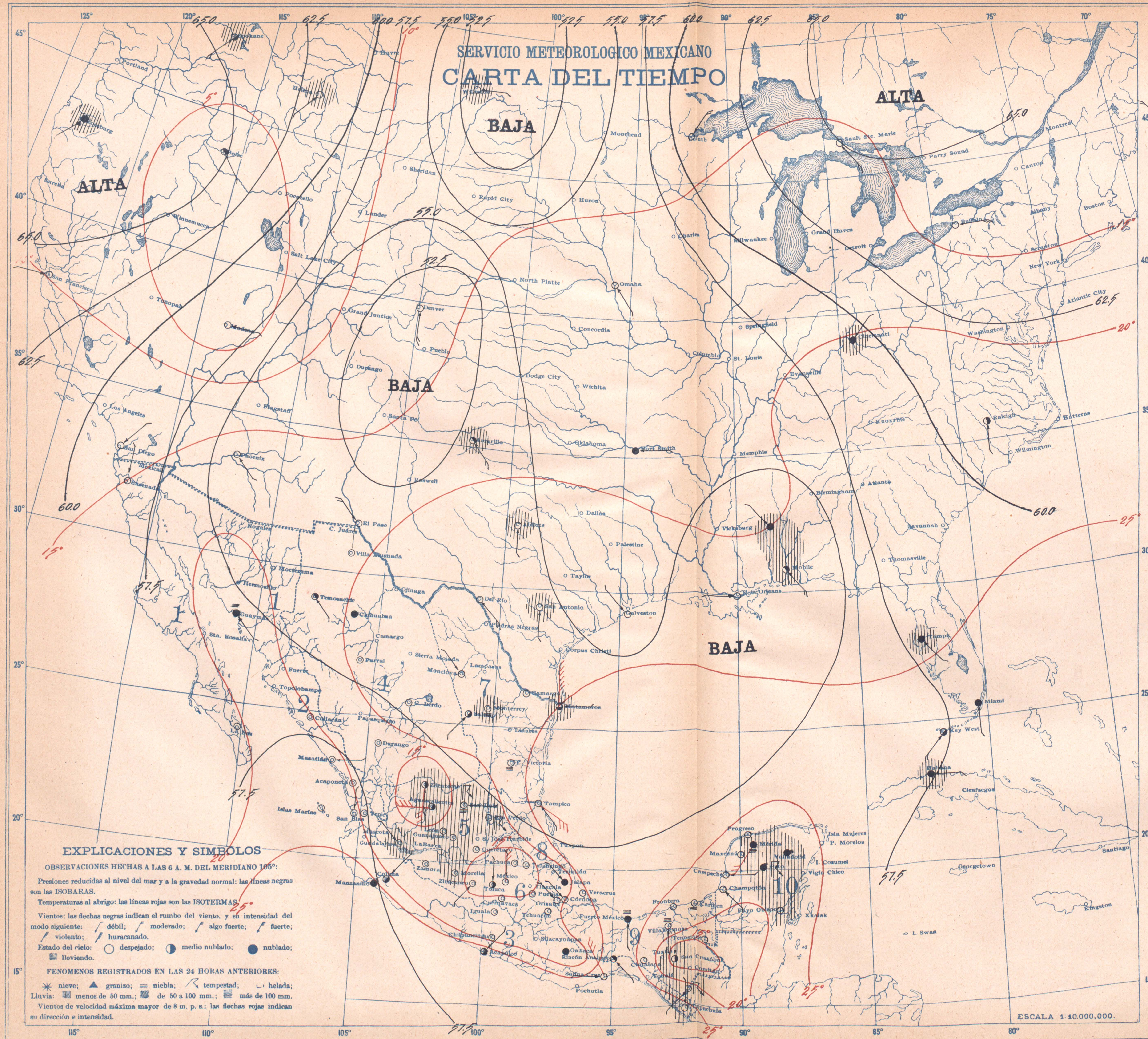

EXPLICACIONES Y SIMBOLOS

OBSERVACIONES HECHAS A LAS 6 A. M. DEL MERIDIANO 105°:

Presiones reducidas al nivel del mar y a la gravedad normal: las líneas negras son las ISOBARAS.

Temperaturas al abrigo: las líneas rojas son las ISOTERMAS.

Vientos: las flechas negras indican el rumbo del viento, y su intensidad del modo siguiente: débil; moderado; algo fuerte; fuerte; violento; huracanado.

Estado del cielo: despejado; medio nublado; nublado; lloviendo.

FENOMENOS REGISTRADOS EN LAS 24 HORAS ANTERIORES:

nieve; granizo; niebla; tempestad; helada;
Lluvia: menos de 50 mm.; de 50 a 100 mm.; más de 100 mm.

Vientos de velocidad máxima mayor de 8 m. p. s.: las flechas rojas indican su dirección e intensidad.

Los datos de Estados Unidos son proporcionados por el Weather Bureau de New Orleans.

DOMINGO 27 DE MAYO DE 1923

Región	Estaciones	Presión al nivel del mar	Temperatura: Ambiente	Temperatura: Máxima de ayer	Temperatura: Mínima en últimas 12 h.	Lluvias en 24 horas	Altura del barómetro
		+ 700	°	°	°	m.m.	
REGION 1	Ensenada						
	Guaymas	55.8	25	35	24	0	3
	Hermosillo						
	La Paz	55.6	18	38	17	0	10
	Mexicali						
	Sta. Rosalía						
REGION 2	Culiacán	57.4	23	37	22	0	53
	El Fuerte						
	Mazatlán	58.0	25	28	24	0	78
	San Blas	58.8	24	30	23	0	7
	Islas Marías	58.0	24	...	21	0	
REGION 3	Acapulco	57.2	26	33	26	0	7
	Chilpancingo	57.5	19	29	19	0	
	Colima	56 6	22	33	21	0	495
	Manzanillo	57.8	25	33	25	0	
	Oaxaca	55.5	18	32	18		
	Pochutla						
	Salina Cruz	56.2	27	33	26	0	56
	Tapachula	56.8	23	33	20	Inap.	168
REGION 4	Camargo, Chih						
	C. Lerdo	54.4	24	37	20	0	1140
	Chihuahua	52.6	23	32	19	0	1423
	Durango	56.2	17	32	12	0	1886
	Parral				17	0	
	Stgo. Papasquiaro						
	Temosachic				10	0	
	Villa González				20	0	
REGION 5	Aguascalientes	56.8	15	30	14	0	1879
	Guadalajara	57.5	16	..	15	7	1556
	Guanajuato	56.9	17	30	16	Inap	2037
	León	57.2	17	32	15	Inap	1809
	Querétaro	56.8	19	29	16	0	1842
	S. Luis Potosí	56.4	18	30	12	Inap	1877
	Zacatecas (C. de la Bufa)	56.8	13	23	12	Inap.	2612
REGION 6	Cuernavaca	57.0	21	29	19	0	1538
	Morelia	56.8	18	28	18	4	1933
	Pachuca	57.3	13	23	12	0	2436
	Puebla	57.8	13	27	11	0	2150
	Tacubaya	57.2	13	29	10	0	2308
	Toluca	57.8	11	23	10	0	2675
	Tulancingo	56.6	12	28	11	0	2181
REGION 7	C. Victoria	54 2	24	39	20	0	317
	Lampazos						317
	Matamoros	54.8	25	37	23	10	8
	Monclova				21	0	
	Monterrey	53.6	23	34	21	Inap.	528
	Saltillo	54.8	21	32	19	0	1609
REGION 8	Córdoba	56.4	20	30	18	0	871
	Jalapa	57.6	19	27	15	0	1399
	Orizaba	56.7	18	26	15	0	1248
	Río Verde	55.7	18	36	17	Inap.	1012
	Tampico	53.6	26	33	22	0	8
	Tuxpan						
	Veracruz	55.8	24	29	22	0	16
REGION 9	C. del Carmen	55.8	26	32	23	0	
	Comitán						
	Frontera	57.0	24	31	24	0	2
	Puerto México	56.2	28	30	23	0	14
	Rincón Antonio						208
	S. Cristóbal	57.0	11	25	10	13	2118
	Villahermosa	58.2	25	36	23	0	20
REGION 10	Campeche	55.4	25	28	24	0	25
	Maxcanú	57.0	22	36	22	0	12
	Mérida	57.0	23	34	22	Inap.	22
	Payo Obispo	56.2	24	31	21	7	4
	Peto	56.6	21	32	21	26	
	Progreso	56.6	22	29	21	0	14
	Valladolid	57.4	20	35	19	0	22

ESTADO GENERAL DEL TIEMPO

Las presiones descendieron en la República con excepción de la región media de la Vertiente del Pacífico. Precipitaciones de escasa importancia se registraron en el Norte del Estado de Tamaulipas, en el Estado de Chiapas, en la región Norte de la Mesa Central y en Quintana Roo. En Yucatán hubo algunas lluvias abundantes.

Probabilidades para el Día y la Noche de Mañana

REGION 1 — Descenso de temperatura. Algunos nublados. Pocas lluvias. Vientos moderados del Oeste.

REGION 2 — Ligeras variaciones de temperatura. Dominará buen tiempo. Vientos moderados del Oeste.

REGION 3 — Ligeras variaciones de temperatura. Algunos nublados. Pocas lluvias. Vientos moderados del Oeste.

REGION 4 — Ligeras variaciones de temperatura. Algunos nublados. Lluvias aisladas.

REGION 5 — Ligeras variaciones de temperatura. Algunos nublados. Lluvias aisladas.

REGION 6 — Ligeras variaciones de temperatura. Algunos nublados. Lluvias aisladas.

REGION 7 — Ascenso de temperatura. Nublados. Algunas lluvias. Vientos algo fuertes del Este.

REGION 8 — Ligeras variaciones de temperatura. Algunos nublados. Lluvias aisladas. Vientos moderados del Este.

REGION 9 — Ligeras variaciones de temperatura. Algunos nublados. Pocas lluvias. Vientos moderados del Este.

REGION 10 — Ligeras variaciones de temperatura. Nublados. Algunas lluvias. Vientos moderados del Este.

Zincografía de la Dirección de Estudios Geográficos y Climatológicos

SECRETARIA DE AGRICULTURA Y FOMENTO.

DIRECCION DE ESTUDIOS GEOGRAFICOS Y CLIMATOLOGICOS.

SERVICIO METEOROLOGICO MEXICANO

CARTA DEL TIEMPO

EXPLICACIONES Y SIMBOLOS

OBSERVACIONES HECHAS A LAS 6 A. M. DEL MERIDIANO 105°:

Presiones reducidas al nivel del mar y a la gravedad normal: las líneas negras son las ISOBARAS.

Temperaturas al abrigo: las líneas rojas son las ISOTERMAS.

Vientos: las flechas negras indican el rumbo del viento, y su intensidad del modo siguiente: débil; moderado; algo fuerte; fuerte; violento; huracanado.

Estado del cielo: despejado; medio nublado; nublado; lloviendo.

FENOMENOS REGISTRADOS EN LAS 24 HORAS ANTERIORES:

nieve; granizo; niebla; tempestad; helada;

Lluvia: menos de 50 mm.; de 50 a 100 mm.; más de 100 mm.

Vientos de velocidad máxima mayor de 8 m. p. s.: las flechas rojas indican su dirección e intensidad.

ESCALA 1:10.000.000.

LUNES 28 DE MAYO DE 1923

	ESTACIONES	Presión al nivel del mar	TEMPERATURA Ambiente	Máxima de ayer	Mínima en últimas 12 h.	Lluvias en 24 horas	Altura del barómetro
		+ 700	°	°	°	m.m.	"
REGION 1	Ensenada	55.8	23	32	22	0	3
	Guaymas						
	Hermosillo	56.0	25	...	21	0	10
	La Paz						
	Mexicali						
	Sta. Rosalía						
REGION 2	Culiacán	57.2	22	36	22	0	53
	El Fuerte						
	Mazatlán	57.6	25	28	25	0	78
	San Blas	57.6	24	31	24	0	7
	Islas Marías	57.6	23	33	20	0	
REGION 3	Acapulco	58.0	24	33	23	20	7
	Chilpancingo	57.7	22	31	21	0	
	Colima	57.3	22	36	21	0	495
	Manzanillo	57.4	26	33	25	0	
	Oaxaca	56.7	19	34	19	0	
	Pochutla						
	Salina Cruz	56.6	28	30	27	0	56
	Tapachula	56.8	25	...	22	Inap.	168
REGION 4	Camargo, Chih						
	C. Lerdo	54.0	24	38	23	0	
	Chihuahua	54.2	22	33	20	0	1140
	Durango	56.2	16	32	15	0	1423
	Parral					0	1886
	Stgo. Papasquiaro						
	Temosachic				10	0	
	Villa González				16	0	
REGION 5	Aguascalientes	56.0	16	31	15	0	1878
	Guadalajara	57.0	17	30	16	0	1556
	Guanajuato	56.5	16	30	14	15	2037
	León	56.6	17	33	14	7	1809
	Querétaro	57.0	16	28	17	0	1842
	S. Luis Potosí	55.3	18	29	17	2	1877
	Zacatecas (C. de la, Bufa)	55.8	13	22	12	0	2612
REGION 6	Cuernavaca	57.4	21	29	20	Inap.	1538
	Morelia	57.3	15	27	15	3	1933
	Pachuca	57.2	14	25	13	0	2436
	Puebla	57.0	15	27	12	Inap.	2150
	Tacubaya	57.4	13	31	12	0	2308
	Toluca	57.2	12	...	9	0	2675
	Tulancingo	57.0	13	30	12	0	2181
REGION 7	C. Victoria	53.5	26	40	22	0	317
	Lampazos						317
	Matamoros	54.0	24	36	25	0	8
	Monclova					0	
	Monterrey	52.9	22	33	22	0	528
	Saltillo	53.0	22	32	19	0	1609
REGION 8	Córdoba	56.0	20	32	20	0	871
	Jalapa	55.2	21	30	18	0	1399
	Orizaba	56.8	20	29	20	0	1248
	Río Verde	56.0	26	37	19	0	1012
	Tampico	54.0	26	32	23	0	8
	Tuxpan						
	Veracruz	55.6	27	29	25	0	16
REGION 9	C. del Carmen	56.4	26	34	25	0	
	Comitán						
	Frontera	56.2	24	32	23	0	2
	Puerto México	56.0	26	...	23	0	14
	Rincón Antonio	56.2	28	36	24		208
	S. Cristóbal						2718
	Tuxtla Gutiérrez	56.2	23	..	21	0	20
	Villahermosa	56.8	25	...	23	0	
REGION 10	Campeche	56.5	26	29	24	0	25
	Maxcanú						12
	Mérida	56.6	25	34	23	0	22
	Payo Obispo	56.4	28	31	28	0	4
	Peto	56.6	23	34	22	Inap	14
	Progreso	56.4	25	28	22	0	22
	Valladolid	57.0	22	34	22	3	

ESTADO GENERAL DEL TIEMPO

Un centro de bajas presiones se encuentra al Sur de EE. UU. invadiendo el Norte de nuestro territorio. Se han registrado precipitaciones en la Mesa Central, Península de Yucatán y costa Sur del Pacífico, alcanzando alguna intensidad la caída en Acapulco.

Probabilidades para el Día y la Noche de Mañana

REGION 1	Ligeras variaciones de temperatura. Algunos nublados. Vientos moderados del Noroeste.
REGION 2	Ligeras variaciones de temperatura. Algunos nublados. Pocas lluvias. Vientos moderados del Noreste.
REGION 3	Ligeras variaciones de temperatura. Nublados. Algunas lluvias. Vientos débiles del Noroeste.
REGION 4	Ligeras variaciones de temperatura. Algunos nublados.
REGION 5	Ligeras variaciones de temperatura. Algunos nublados. Pocas lluvias.
REGION 6	Ligeras variaciones de temperatura. Algunos nublados. Lluvias aisladas.
REGION 7	Ligeras variaciones de temperatura. Algunos nublados. Pocas lluvias. Vientos moderados del Sureste.
REGION 8	Ligeras variaciones de temperatura. Algunos nublados. Pocas lluvias. Vientos moderados del Sureste.
REGION 9	Ligeras variaciones de temperatura. Algunos nublados. Pocas lluvias. Vientos moderados del Este.
REGION 10	Ligeras variaciones de temperatura. Algunos nublados. Lluvias aisladas. Vientos moderados del Este.

Los datos de Estados Unidos son proporcionados por el Weather Bureau de New Orleans.

Zincografía de la Dirección de Estudios Geográficos y Climatológicos

SERVICIO METEOROLOGICO MEXICANO

CARTA DEL TIEMPO

EXPLICACIONES Y SIMBOLOS

OBSERVACIONES HECHAS A LAS 6 A. M. DEL MERIDIANO 105°:

Presiones reducidas al nivel del mar y a la gravedad normal: las líneas negras son las ISOBARAS.

Temperaturas al abrigo: las líneas rojas son las ISOTERMAS.

Vientos: las flechas negras indican el rumbo del viento, y su intensidad del modo siguiente: débil; moderado; algo fuerte; fuerte; violento; huracanado.

Estado del cielo: despejado; medio nublado; nublado; lloviendo.

FENOMENOS REGISTRADOS EN LAS 24 HORAS ANTERIORES:

nieve; granizo; niebla; tempestad; helada;

Lluvias: menos de 50 mm.; de 50 a 100 mm.; más de 100 mm.

Vientos de velocidad máxima mayor de 8 m. p. s.: las flechas rojas indican su dirección e intensidad.

ESCALA 1:10.000,000.

MARTES 29 DE MAYO DE 1923

	ESTACIONES	Presión al nivel del mar	Temperatura Ambiente	Temperatura Máxima de ayer	Temperatura Mínima en últimas 12 h.	Lluvias en 24 horas	Altura del barómetro
		+ 700	°	°	°	m.m.	
REGION 1	Ensenada						
	Guaymas	56.4	22	31	21	0	3
	Hermosillo						
	La Paz	57.0	19	40	18	0	10
	Mexicali						
	Sta. Rosalía						
REGION 2	Culiacán	57.4	23	35	22	0	53
	El Fuerte						
	Mazatlán	57.2	25	28	24	0	78
	San Blas	57.4	25	30	25	0	7
	Islas Marías	57.6	26	32	18	0	
REGION 3	Acapulco	57.4	29	31	28	Inap.	7
	Chilpancingo	57.2	24	31	23	0	
	Colima	57.0	22	35	21	0	495
	Manzanillo	57.2	25	33	25	0	
	Oaxaca	56.8	15	32	14	0	
	Pochutla						
	Salina Cruz	56.6	28	30	27	0	56
	Tapachula	57.6	25	36	23	Inap.	168
REGION 4	Camargo, Chih						
	C. Lerdo	55.0	23	39	21	0	1140
	Chihuahua	54.3	18	32	17	0	1423
	Durango	56.0	16	32	11	0	1886
	Parral				17	0	
	Stgo. Papasquiaro						
	Temosachic				10	0	
	Villa González				14	0	
REGION 5	Aguascalientes	56.5	16	30	13	0	1879
	Guadalajara	57.0	17	31	16	0	1556
	Guanajuato	57.0	16	29	15	Inap.	2037
	León	56.9	18	30	15	0	1809
	Querétaro	57.0	19	22	16	3	1842
	S. Luis Potosí	56.0	18	30	17	3	1877
	Zacatecas (C. de la, Bufa)	56.2	15	22	12	Inap.	2612
REGION 6	Cuernavaca	57.1	22	...	21	Inap.	
	Morelia	57.0	17	27	15	4	1538
	Pachuca	56.8	16	26	15	0	1933
	Puebla	56 8	16	26	12	0	2436
	Tacubaya	57.0	14	32	12	0	2150
	Toluca	57.2	13	...	12	1	2308
	Tulancingo	56.0	15	31	13	0	2675
							2181
REGION 7	C. Victoria	52.8	29	...	22	0	317
	Laupazos						317
	Matamoros	53.6	27	34	26	0	8
	Monclova				23	0	
	Monterrey	51.9	24	36	23	0	528
	Saltillo	52.0	20	34	19	0	1609
REGION 8	Córdoba	55.2	23	34	20	0	871
	Jalapa	55.0	21	32	17	0	1399
	Orizaba	56 0	21	30	20	0	1248
	Río Verde	55.3	22	38	20	5	1012
	Tampico	53.8	27	31	24	0	8
	Tuxpan						
	Veracruz	55.4	25	30	25	0	16
REGION 9	C. del Carmen	56.6	28	35	25	0	
	Comitán						
	Frontera	56.6	25	33	23	0	2
	Puerto México	56.2	26	36	24	0	14
	Rincón Antonio	56.5	28	29	24	0	208
	S. Cristóbal						2118
	Tuxtla Gutiérrez	57.2	25	37	21	0	20
	Villahermosa						
REGION 10	Campeche	57.2	28	32	25	0	25
	Maxcanú	57.2	25	37	25	0	12
	Mérida	57.3	27	39	25	0	22
	Payo Obispo	56.8	28	31	28	0	4
	Peto						
	Progreso	57.2	24	32	24	0	14
	Valladolid						22

ESTADO GENERAL DEL TIEMPO

Las presiones continúan bajas en la mayor parte del territorio de EE. UU. y en nuestro país. Se registraron lluvias en la Mesa Central, siendo algunas de carácter tempestuoso; en el resto de la República domina cielo despejado.

Probabilidades para el Día y la Noche de Mañana

REGION 1	Ligeras variaciones de temperatura. Algunos nublados. Vientos moderados del Oeste.
REGION 2	Ligeras variaciones de temperatura. Algunos nublados. Vientos moderados del Oeste.
REGION 3	Ligeras variaciones de temperatura. Algunos nublados. Vientos débiles del Norte.
REGION 4	Ligeras variaciones de temperatura. Algunos nublados.
REGION 5	Ligeras variaciones de temperatura. Algunos nublados. Pocas lluvias.
REGION 6	Ligeras variaciones de temperatura. Algunos nublados. Pocas lluvias.
REGION 7	Ligeras variaciones de temperatura. Algunos nublados. Vientos moderados del Sureste.
REGION 8	Ligeras variaciones de temperatura. Algunos nublados. Vientos moderados del Sureste.
REGION 9	Ligeras variaciones de temperatura. Algunos nublados. Vientos moderados del Sureste.
REGION 10	Ligeras variaciones de temperatura. Algunos nublados. Pocas lluvias. Vientos moderados del Este.

Los datos de Estados Unidos son proporcionados por el Weather Bureau de New Orleans.

Zincografía de la Dirección de Estudios Geográficos y Climatológicos

SERVICIO METEOROLOGICO MEXICANO

CARTA DEL TIEMPO

EXPLICACIONES Y SIMBOLOS

OBSERVACIONES HECHAS A LAS 6 A. M. DEL MERIDIANO 105°:

Presiones reducidas al nivel del mar y a la gravedad normal: las líneas negras son las ISOBARAS.

Temperaturas al abrigo: las líneas rojas son las ISOTERMAS.

Vientos: las flechas negras indican el rumbo del viento, y su intensidad del modo siguiente: débil; moderado; algo fuerte; fuerte; violento; huracanado.

Estado del cielo: despejado; medio nublado; nublado; lloviendo.

FENOMENOS REGISTRADOS EN LAS 24 HORAS ANTERIORES:

nieve; granizo; niebla; tempestad; helada;
Lluvia: menos de 50 mm.; de 50 a 100 mm.; más de 100 mm.

Vientos de velocidad máxima mayor de 8 m. p. s.: las flechas rojas indican su dirección e intensidad.

ESCALA 1:10.000,000.

MIERCOLES 30 DE MAYO DE 1923

	ESTACIONES	Presión al nivel del mar	TEMPERATURA Ambiente	TEMPERATURA Máxima de ayer	TEMPERATURA Mínima en últimas 24 h.	Lluvias en 24 horas	Altura del barómetro
		+ 700	°	°	°	m.m.	
REGION 1	Ensenada						
	Guaymas	56.0	21	...	20	0	3
	Hermosillo						
	La Paz	56.4	20	39	19	0	10
	Mexicali						
	Sta. Rosalía						
REGION 2	Culiacán	56.4	25	...	20	0	58
	El Fuerte						
	Mazatlán	56.8	24	...	23	0	78
	San Blas	57.0	25	31	24	0	7
	Islas Marías	56.8	21	33	17	0	
REGION 3	Acapulco	57.6	27	32	27	0	7
	Chilpancingo	57.5	22	31	17	0	
	Colima	56.8	22	36	21	0	495
	Manzanillo	57.2	26	33	25	6	
	Oaxaca	57.0	18	34	18	0	
	Pochutla						
	Salina Cruz	56.6	27	30	27	0	56
	Tapachula	57.2	25	33	20	2	168
REGION 4	Camargo, Chih						
	C. Lerdo	54.2	20	37	20	0	1140
	Chihuahua	53.2	17	33	16	0	1423
	Durango	56.5	17	32	15	0	186 6
	Parral				17	0	
	Stgo. Papasquiaro						
	Temosachic				6	0	
	Villa González						
REGION 5	Aguascalientes	56.5	17	32	15	0	1879
	Guadalajara	56.5	17	32	16	0	1556
	Guanajuato	56.0	17	31	16	0	2037
	León	56.0	17	33	15	Inap.	1809
	Querétaro	56.0	26	28	14	20	1842
	S. Luis Potosí	55.2	19	32	18	1	1877
	Zacatecas (C. dela, Bufa)	56.5	14	24	13	0	2612
REGION 6	Cuernavaca	56.8	21	28	20	Inap.	1538
	Morelia	57.0	16	27	15	Inap.	1933
	Pachuca	56.1	15	29	14	Inap	2436
	Puebla	55.7	16	27	14	0	2150
	Tacubaya	56.2	14	29	13	Inap.	2308
	Toluca	56.5	12	21	10	3	2675
	Tulancingo	55.8	16	31	14	0	2181
REGION 7	C. Victoria	54.0	27	38	21	Inap.	317
	Lampazos						317
	Matamoros	54.6	27	34	25	0	8
	Monclova						
	Monterrey	53.3	24	37	23	Inap.	528
	Saltillo	53.0	23	32	21	0	4609
REGION 8	Córdoba	55.0	22	35	21	0	871
	Jalapa	54.6	24	32	19	0	1399
	Orizaba	55.1	24	31	20	0	1248
	Río Verde	55.0	20	39	20	Inap.	1012
	Tampico	53.0	28	33	25	0	8
	Tuxpan						
	Veracruz	54.8	26	31	25	0	16
REGION 9	C. del Carmen	57.0	29	38	27	0	
	Comitán						
	Frontera	56.8	28	33	27	0	2
	Puerto México	55 8	26	37	25	0	14
	Rincón Antonio	57.0	28	39	24	0	208
	S. Cristóbal						2118
	Tuxtla Gutiérrez	57.0	22	38	20	1	
	Villahermosa	57.0	27	38	26	0	20
REGION 10	Campeche	57.2	28	34	26	0	25
	Maxcanú	57.4	26	...	25	0	12
	Mérida	58.0	27	37	25	0	22
	Payo Obispo	56.8	28	31	27	0	4
	Peto	58.0	26	37	25	0	
	Progreso	57.6	25	34	24	0	14
	Valladolid	58.6	22	36	22	0	22

ESTADO GENERAL DEL TIEMPO

Las bajas presiones continúan dominando el centro de Estados Unidos e invadiendo nuestro Territorio. Se han registrado precipitaciones de carácter tempestuoso en la mayor parte de la Mesa Central, en algunos puntos de la Península de Yucatán y Costas Sur del Pacífico.

Probabilidades para el Día y la Noche de Mañana

REGION 1	Ligeras variaciones de temperatura. Algunos nublados. Vientos moderados del Noroeste.
REGION 2	Ligeras variaciones de temperatura. Algunos nublados. Vientos moderados del Oeste.
REGION 3	Ligeras variaciones de temperatura. Algunos nublados. Pocas lluvias. Vientos débiles del Norte.
REGION 4	Ligeras variaciones de temperatura. Algunos nublados.
REGION 5	Ligeras variaciones de temperatura. Algunos nublados. Pocas lluvias.
REGION 6	Ligeras variaciones de temperatura. Algunos nublados. Lluvias aisladas.
REGION 7	Ligeras variaciones de temperatura. Algunos nublados. Pocas lluvias. Vientos moderados del Sureste.
REGION 8	Ligeras variaciones de temperatura. Algunos nublados. Vientos moderados del Sureste.
REGION 9	Ligeras variaciones de temperatura. Algunos nublados. Vientos moderados del Sureste.
REGION 10	Ligeras variaciones de temperatura. Algunos nublados. Pocas lluvias. Vientos moderados del Este.

Los datos de Estados Unidos son proporcionados por el Weather Bureau de New Orleans.

Zincografía de la Dirección de Estudios Geográficos y Climatológicos

SERVICIO METEOROLOGICO MEXICANO

CARTA DEL TIEMPO

JUEVES 31 DE MAYO DE 1923

	ESTACIONES	Presión en nivel del mar	TEMPERATURA Ambiente	Máxima de ayer	Mínima de esta mañana	Lluvia en 24 horas	Altura del barómetro
		+ 700	°	°	°	m.m.	
REGION 1	Ensenada	55.8	23	30	22	0	8
	Guaymas						
	Hermosillo						
	La Paz	57.4	16	39	14	0	16
	Mexicali						
	Sta. Rosalía						
REGION 2	Culiacán	55.6	22	36	21	0	58
	El Fuerte						
	Mazatlán	56.8	24	29	23	0	78
	San Blas	57.4	24	30	23	0	7
	Islas Marías	57.4	20	...	16	0	
REGION 3	Acapulco	56.4	27	33	27	0	7
	Chilpancingo	56.5	23	33	22	4	
	Colima	57.0	24	35	23	0	496
	Manzanillo	57.4	27	...	26	6	
	Oaxaca	56.1	20	35	19	Inap.	
	Pochutla						
	Salina Cruz	56.2	28	30	27	Inap.	56
	Tapachula	56.6	24	34	21	1	168
REGION 4	Camargo, Chih						
	C. Lerdo	54.8	21	37	19	0	1140
	Chihuahua	53.5	19	32	18	0	1423
	Durango	56.0	15	32	14	0	1896
	Parral				18	0	
	Stgo. Papasquiaro						
	Temosachic				26	0	
	Villa González				13	0	
REGION 5	Aguascalientes	56.0	16	32	15	0	1878
	Guadalajara	57.0	18	32	16	0	1556
	Guanajuato	56.2	17	31	16	0	2037
	León	56.0	18	33	15	0	1805
	Querétaro	56.5	17	28	13	2	1842
	S. Luis Potosí	56.8	19	33	19	0	1877
	Zacatecas (C. de la Bufa)	55.9	14	24	13	0	2612
REGION 6	Cuernavaca	56.5	18	...	17	0	1538
	Morelia	56.8	15	26	14	2	1933
	Pachuca	56.5	12	25	11	Inap.	2436
	Puebla	56 6	18	28	15	0	2150
	Tacubaya	56.6	13	30	11	0	2308
	Toluca	56 5	12	21	9	3	2675
	Tulancingo	56.0	16	31	14	0	2181
REGION 7	C. Victoria	54 0	26	41	23	Inap.	317
	Lampazos						317
	Matamoros	54.6	27	34	26	0	8
	Monclova				21	Inap.	
	Monterrey	52.3	24	33	23	Inap.	528
	Saltillo	53.0	25	32	18	5	1609
REGION 8	Córdoba	55.5	24	34	21	0	871
	Jalapa	55.0	22	31	20	0	1399
	Orizaba	56 0	23	30	22	0	1248
	Río Verde	55.0	22	39	22	0	1012
	Tampico	54.4	28	32	25	0	8
	Tuxpan						
	Veracruz	55.0	27	30	26	0	16
REGION 9	C. del Carmen	56.6	28	36	27	0	
	Comitán						
	Frontera	57.0	27	33	27	0	2
	Puerto México	56.2	27	36	25	0	14
	Rincón Antonio	56.2	28	37	24	0	208
	S. Cristóbal						2118
	Tuxtla Gutiérrez		.....	23	30	20	6
	Villahermosa	57.0	27	37	26	0	20
REGION 10	Campeche	57.4	27	37	25	0	25
	Maxcanú	57.6	26	...	26	0	12
	Mérida	58.2	26	38	25	0	22
	Payo Obispo	57.0	28	32	27	0	4
	Peto	57.6	24	37	23	0	
	Progreso	57.8	25	29	24	0	14
	Valladolid	58.0	23	36	22	0	22

ESTADO GENERAL DEL TIEMPO

Las presiones han descendido en Grand Junction, EE. UU., ascendiendo en la Costa Oriental y en el Estado de Washington. Se registraron algunas precipitaciones de escasa importancia en la Mesa Central y en los Estados de Coahuila, Tamaulipas, Nuevo León, Oaxaca y Chiapas.

Probabilidades para el Día y la Noche de Mañana

REGION 1	Ligeras variaciones de temperatura. Algunos nublados. Vientos moderados del Noroeste.
REGION 2	Ligeras variaciones de temperatura. Algunos nublados. Vientos moderados del Oeste.
REGION 3	Ligeras variaciones de temperatura. Algunos nublados. Pocas lluvias. Vientos débiles del Norte.
REGION 4	Ligeras variaciones de temperatura. Algunos nublados.
REGION 5	Ligeras variaciones de temperatura. Algunos nublados.
REGION 6	Ligeras variaciones de temperatura. Algunos nublados. Pocas lluvias.
REGION 7	Ligeras variaciones de temperatura. Algunos nublados. Pocas lluvias. Vientos algo fuertes del Sureste.
REGION 8	Ligeras variaciones de temperatura. Algunos nublados. Pocas lluvias. Vientos moderados del Sureste.
REGION 9	Ligeras variaciones de temperatura. Algunos nublados. Pocas lluvias. Vientos moderados del Sureste.
REGION 10	Ligeras variaciones de temperatura. Algunos nublados. Pocas lluvias. Vientos moderados del Este.

EXPLICACIONES Y SIMBOLOS

OBSERVACIONES HECHAS A LAS 6 A. M. DEL MERIDIANO 105°

Presiones reducidas al nivel del mar y a la gravedad normal: las líneas negras son las ISOBARAS.

Temperaturas al abrigo: las líneas rojas son las ISOTERMAS.

Vientos: las flechas negras indican el rumbo del viento, y su intensidad del modo siguiente: débil; moderado; algo fuerte; fuerte; violento; huracanado.

Estado del cielo: despejado; medio nublado; nublado; lloviendo.

FENOMENOS REGISTRADOS EN LAS 24 HORAS ANTERIORES:

nieve; granizo; niebla; tempestad; helada;
Lluvia: menos de 50 mm.; de 50 a 100 mm.; más de 100 mm.

Vientos de velocidad máxima mayor de 8 m. p. s.: las flechas rojas indican su dirección e intensidad.

ESCALA 1:10.000,000.

Los datos de Estados Unidos son proporcionados por el Weather Bureau de New Orleans.

Zincografía de la Dirección de Estudios Geográficos y Climatológicos