National Oceanic and Atmospheric Administration

ERRATA NOTICE

One or more conditions of the original document may affect the quality of the image, such as:

Discolored pages
Faded or light ink
Binding intrudes into the text

This has been a co-operative project between the NOAA Central Library and the Climate Database Modernization Program, National Climate Data Center (NCDC). To view the original document, please contact the NOAA Central Library in Silver Spring, MD at (301) 713-2607 x124 or Library.Reference@noaa.gov

HOV Services
Imaging Contractor
12200 Kiln Court
Beltsville, MD 20704-1387
July 23, 2010

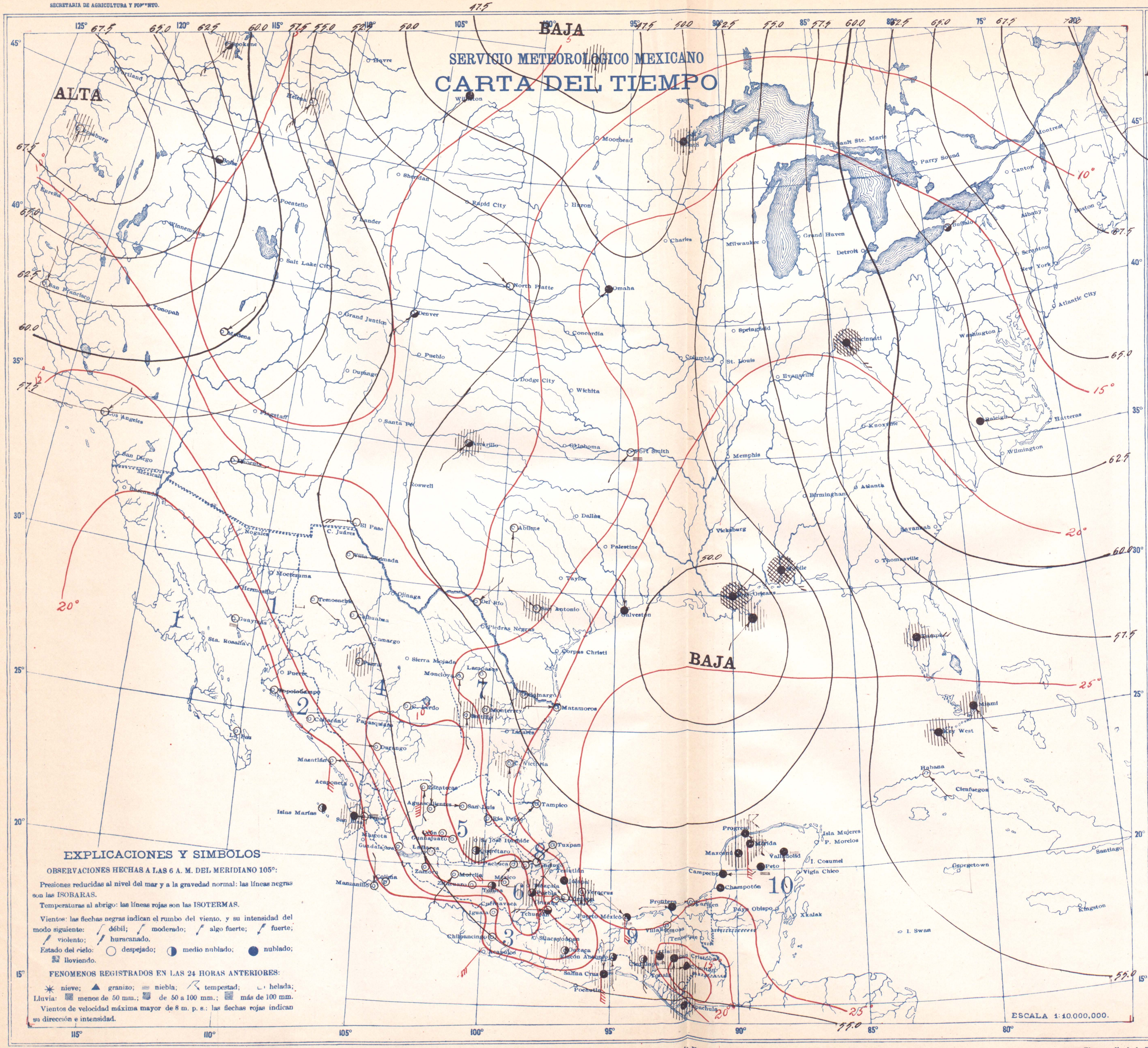

MIERCOLES 17 DE OCTUBRE DE 1923

	ESTACIONES	Presión al nivel del mar	Temperatura: Ambiente	Temperatura: Máxima de ayer	Temperatura: Mínima en últimas 12 h.	Lluvias en 24 horas	Altura del barómetro
		700 +	°	°	°	mm	
REGION 1	Ensenada						
	Guaymas	55.8	23	31	22	0	3
	Hermosillo						
	La Paz	55.4	21	28	20	0	10
	Mexicali						
	Sta. Rosalía						
REGION 2	Culiacán	56.2	18	30	18	0	53
	El Fuerte						102
	Mazatlán	56.4	24	28	23	0	78
	San Blas	56.6	22	30	22	16	7
	Islas Marías	56.4	23	37	22	0	
REGION 3	Acapulco	55.8	22	30	21	0	3
	Chilpancingo	55.0	14	17	13	0	1200
	Colima	56.6	18	32	18	0	494
	Manzanillo	56.4	22	32	22	0	4
	Oaxaca	54.0	14	24	12	Inap.	1563
	Pochutla						
	Salina Cruz	53.4	24	27	23	1	56
	Tapachula	56.0	22	30	20	44	168
REGION 4	Camargo, Tamps.						
	C. Lerdo	54.6	12	24	10	0	1140
	Chihuahua	55.5	27	28	25	0	1423
	Durango	55.4	7	23	6	0	1903
	Parral				9	1	
	Stgo. Papasquiaro						
	Temosachic				−1	0	
	Villa González				11	0	
REGION 5	Aguascalientes	54.3	8	21	8	0	1879
	Guadalajara	55.8	12	23	10	0	1556
	Guanajuato	54.1	9	21	8	1	2037
	León	54.2	9	23	7	0	1809
	Querétaro	53.9	11	20	10	17	1842
	S. Luis Potosí	53.8	11	24	10	0	1877
	Zacatecas, (C. de la Bufa)	54.5	6	14	5	0	2612
REGION 6	Cuernavaca						1540
	Morelia	54.8	8	20	8	0	1933
	Pachuca	53.6	12	18	12	0	2435
	Puebla	53.8	7	17	6	1	2150
	Tacubaya	54.0	6	24	4	0	2309
	Toluca	54.2	6	18	2	0	2675
	Tulancingo	53.5	10	24	8	0	2181
REGION 7	C. Victoria	53.5	18	22	16	Inap.	317
	Lampazos	53.4	18	26	16	0	317
	Matamoros	52.4	20	25	19	0	12
	Monclova				16	0	
	Monterrey	53.6	15	24	15	1	528
	Saltillo	54.0	14	24	10	Inap.	1609
REGION 8	Córdoba	53.0	18	31	15	0	871
	Jalapa	52.7	17	26	15	0	1399
	Orizaba	53.5	20	17	19	0	1248
	Río Verde	53.6	14	24	14	0	1012
	Tampico	53.0	22	29	21	0	8
	Tuxpan	52.9	23	33	22	0	
	Veracruz	52.8	25	29	25	2	16
REGION 9	C. del Carmen	52.8	28	35	27	0	
	Comitán	54.6	16	23	14	Inap.	1635
	Frontera	53.0	26	32	25	0	2
	Puerto México	53.0	26	33	23	0	14
	Rincón Antonio	53.2	23	35	21	0	208
	S. Cristóbal	54.0	13		12	10	2118
	Tuxtla Gutiérrez	54.0	22	28	21	0	536
	Villahermosa	53.2	24	34	23	0	20
REGION 10	Campeche	52.8	27	33	25	0	25
	Maxcanú	52.8	26	33	25	8	12
	Mérida	52.8	26	32	24	9	22
	Payo Obispo						4
	Peto	53.4	27	33	25	0	36
	Progreso	52.8	26	32	25	10	15
	Valladolid	53.6	26	32	24	0	25

ESTADO GENERAL DEL TIEMPO

Al Norte del territorio de EE. UU. continúa un centro de bajas presiones, que se prolonga hacia el Sur, uniéndose con una intensa depresión que se encuentra en el Golfo. Las lluvias fueron muy escasas en toda la República, registrándose en la Mesa Central, Vertiente del Golfo y Península de Yucatán. En algunos puntos de la Mesa Central hubo heladas.

Probabilidades para el Día y la Noche de Mañana

REGION 1 — Descenso de temperatura. Buen tiempo. Vientos algo fuertes del Noroeste.

REGION 2 — Ligeras variaciones de temperatura. Buen tiempo. Vientos moderados del Oeste.

REGION 3 — Ligeras variaciones de temperatura. Algunos nublados. Lluvias aisladas. Vientos moderados del Norte.

REGION 4 — Descenso de temperatura. Buen tiempo. Heladas.

REGION 5 — Descenso de temperatura. Buen tiempo. Heladas.

REGION 6 — Descenso de temperatura. Buen tiempo. Heladas.

REGION 7 — Descenso de temperatura. Buen tiempo. Vientos moderados del Sureste

REGION 8 — Descenso de temperatura. Buen tiempo. Vientos moderados del Sureste.

REGION 9 — Descenso de temperatura. Algunos nublados. Lluvias aisladas. Vientos moderados del Noreste.

REGION 10 — Descenso de temperatura. Algunos nublados. Lluvias aisladas. Vientos moderados del Sureste.

Los datos de Estados Unidos son proporcionados por el Weather Bureau de New Orleans.
Zincografía de la Dirección de Estudios Geográficos y Climatológicos

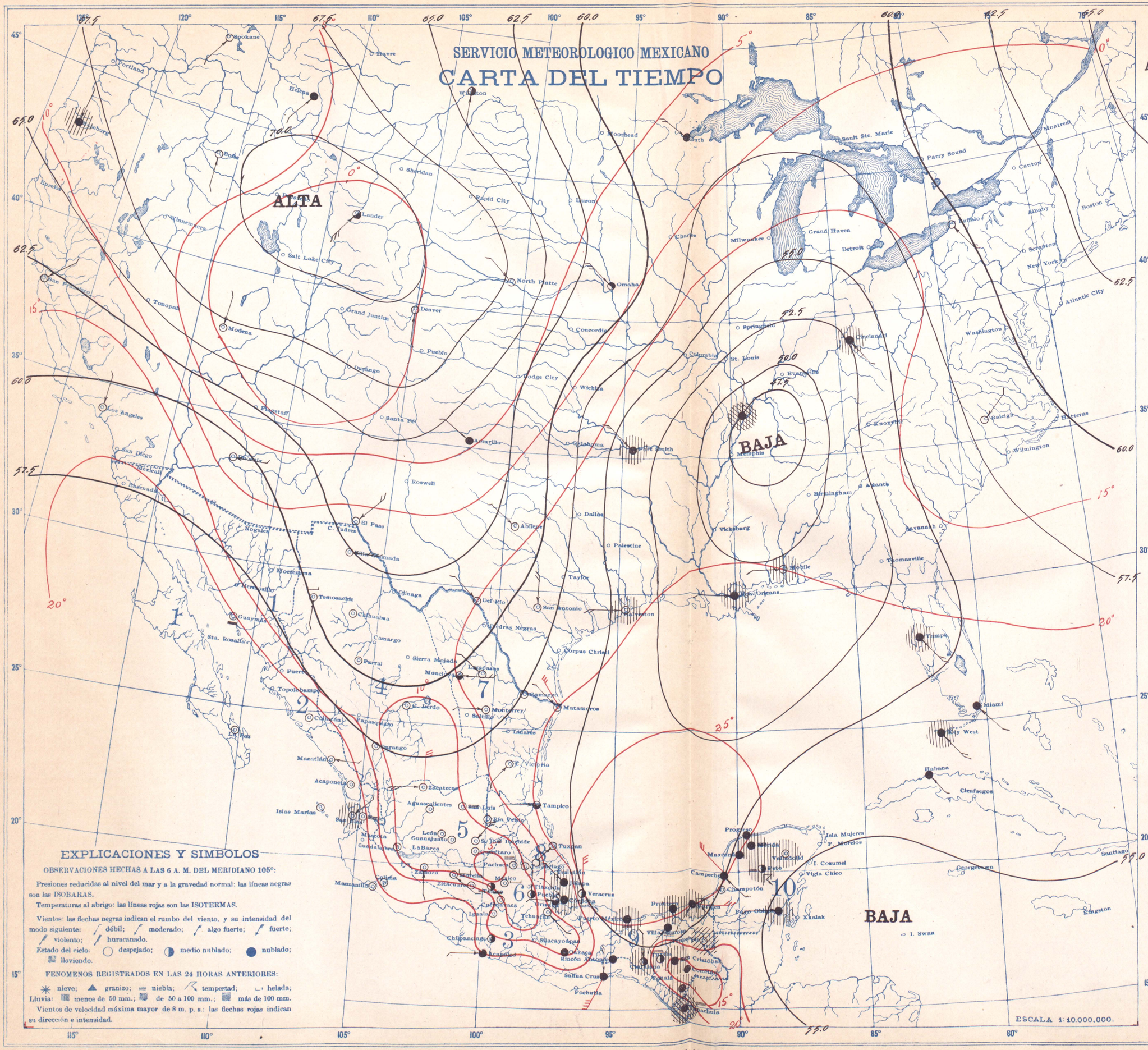

JUEVES 18 DE OCTUBRE DE 1923

	ALTA ESTACIONES	Presión al nivel del mar	Temperatura Ambiente	Máxima de ayer	Mínima en 12 h.	Lluvias en 24 horas	Altura del barómetro
		700 +	°	°	°	mm	
REGION 1	Ensenada						
	Guaymas	55.8	23	31	23	0	3
	Hermosillo						
	La Paz	56.6	22	29	22	0	10
	Mexicali						
	Sta. Rosalía						
REGION 2	Culiacán	57.0	18	33	17	0	53
	El Fuerte						102
	Mazatlán	57.4	23	28	23	0	78
	San Blas	57.2	22	28	22	Inap.	7
	Islas Marías	56.4	21	27	19	0	
REGION 3	Acapulco	56.4	20	30	20	0	3
	Chilpancingo	56 5	13	25	12	0	1200
	Colima	57.0	18	30	18	0	494
	Manzanillo	57.0	22	31	22	0	4
	Oaxaca	56.2	12	26	11	0	1568
	Pochutla						
	Salina Cruz	56.2	23	28	23	0	56
	Tapachula	56.4	22	26	20	35	168
REGION 4	Camargo, Tamps.						
	C. Lerdo	59.6	10	26	8	0	1140
	Chihuahua	61.4	11	24	7	0	1423
	Durango	57.4	11	22	5	0	1903
	Parral				8	0	
	Stgo. Papasquiaro						
	Temosachic				-2	0	
	Villa González				13	0	
REGION 5	Aguascalientes	56.8	7	23	7	0	1879
	Guadalajara	56.9	10	23	9	0	1556
	Guanajuato	56.7	9	22	8	0	2037
	León	56.8	10	22	8	0	1809
	Querétaro	56.7	8	20	7	0	1842
	S. Luis Potosí	56.9	10	22	8	0	1877
	Zacatecas, (C. de la Bufa)	57.0	8	21	5	0	2612
REGION 6	Cuernavaca	56.5	16	20	14	0	1540
	Morelia	56.9	10	21	8	0	1933
	Pachuca						2435
	Puebla	56.5	7	18	7	0	2150
	Tacubaya	56.6	6	23	5	0	2309
	Toluca	56.8	5	18	3	0	2675
	Tulancingo	56.4	10	22	7	0	2181
REGION 7	C. Victoria	57.0	17	29	15	0	317
	Lampazos	59.6	19	32	14	0	317
	Matamoros	56.0	20	31	18	0	12
	Monclova				12	0	
	Monterrey	59.0	19	30	18	0	528
	Saltillo						1609
REGION 8	Córdoba	55.5	17	27	16	Inap.	871
	Jalapa	55.5	16	23	15	8	1399
	Orizaba	56.0	15	25	14	0	1248
	Río Verde	57.0	11	29	10	0	1012
	Tampico	55.8	20	32	21	0	8
	Tuxpan	55.9	20	33	18	0	
	Veracruz	55.0	25	28	24	0	16
REGION 9	C. del Carmen	54.0	25	33	23	9	
	Comitán	56.0	16	21	15	0	1635
	Frontera	53.8	25	30	25	1	2
	Puerto México	54.0	26	32	23	Inap.	14
	Rincón Antonio	55.8	26	—	26	0	208
	S. Cristóbal	56.0	15	21	14	3	2118
	Tuxtla Gutiérrez	55.9	19	30	18	0	536
	Villahermosa	54.0	24	35	23	0	20
REGION 10	Campeche	54.6	26	31	26	0	25
	Maxcanú	55.2	25	30	24	0	12
	Mérida	55.4	25	31	23	Inap.	22
	Payo Obispo	54.4	23	32	23	21	4
	Peto	55.8	24	30	22	4	36
	Progreso	55.2	25	30	24	0	15
	Valladolid						25

ESTADO GENERAL DEL TIEMPO

Un centro anticiclónico de moderada intensidad está situado en la región de las Montañas Rocallosas. Una depresión intensa al Norte del Golfo, se extiende hacia el Sur, conectándose con una perturbación ciclónica que se encuentra en el mar Caribe. En la mayor parte de la República domina cielo despejado, registrándose algunas heladas en la Mesa Central. En la Península de Yucatán e Istmo de Tehuantepec se registraron algunas precipitaciones.

Probabilidades para el Día y la Noche de Mañana

REGION 1	Ligeras variaciones de temperatura. Buen tiempo. Vientos algo fuertes del Noroeste.
REGION 2	Ligeras variaciones de temperatura. Buen tiempo. Vientos moderados del Oeste.
REGION 3	Ligeras variaciones de temperatura. Algunos nublados. Lluvias aisladas. Vientos moderados del Norte.
REGION 4	Descenso de temperatura. Buen tiempo. Heladas.
REGION 5	Descenso de temperatura. Algunos nublados. Lluvias aisladas.
REGION 6	Descenso de temperatura. Nublados. Algunas lluvias.
REGION 7	Descenso de temperatura. Nublados y lluvias. Vientos algo fuertes el Norte.
REGION 8	Descenso de temperatura. Nublados y lluvias. Vientos fuertes del Norte.
REGION 9	Descenso de temperatura. Nublados. Lluvias. Vientos violentos del Norte.
REGION 10	Ligeras variaciones de temperatura. Nublados Lluvias. Vientos algo fuertes del Noreste.

Los datos de Estados Unidos son proporcionados por el Weather Bureau de New Orleans.

Zincografía de la Dirección de Estudios Geográficos y Climatológicos

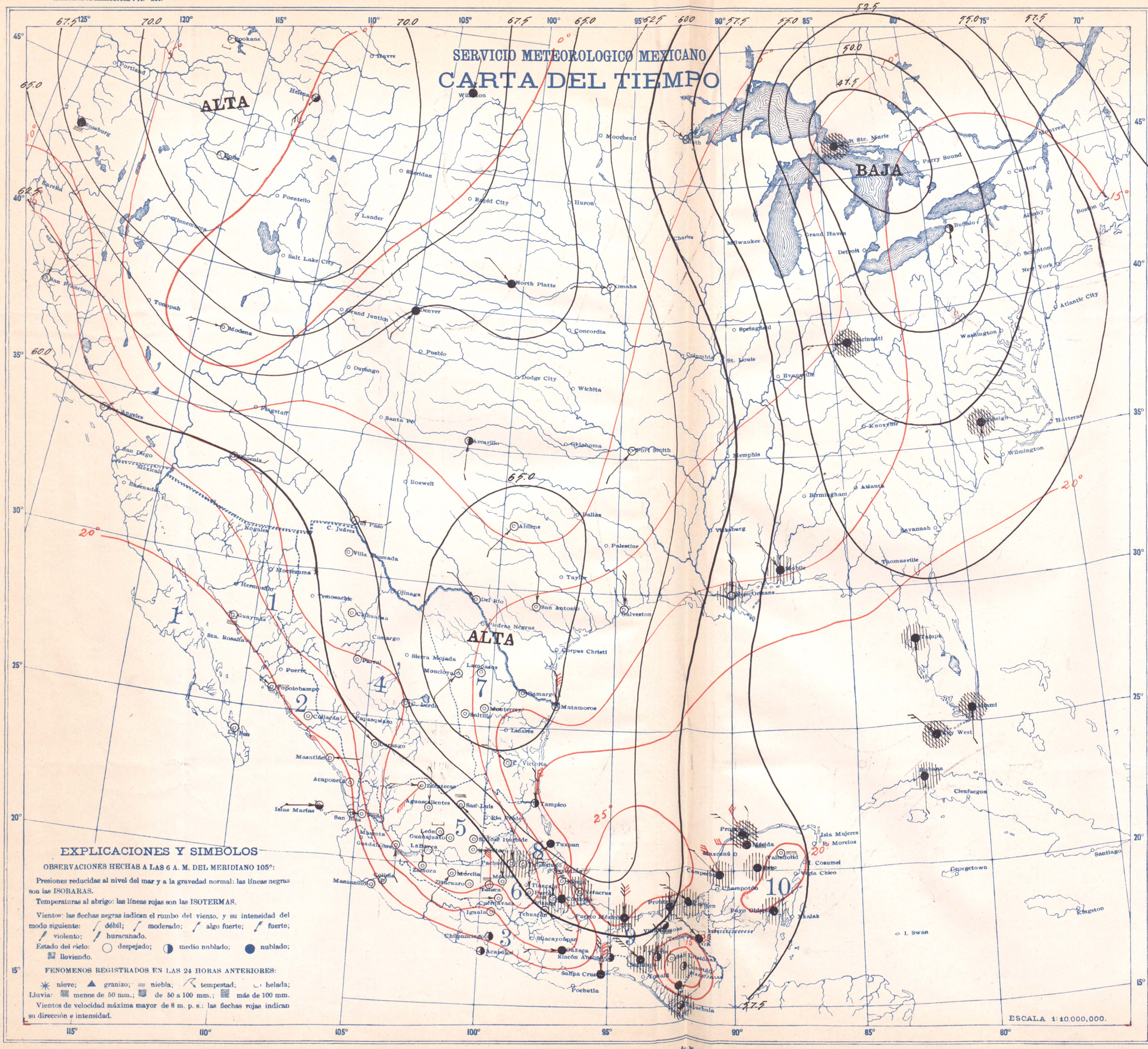

VIERNES 19 DE OCTUBRE DE 1923

REGION	ESTACIONES	Presión al nivel del mar	Temperatura: Ambiente	Temperatura: Máxima de ayer	Temperatura: Mínima en últimas 18 h.	Lluvias en 24 horas	Altura del barómetro
		700 +	°	°	°	mm	
REGION 1	Ensenada						
	Guaymas	57.8	20	33	20	0	3
	Hermosillo						
	La Paz	58.0	19	29	19	0	10
	Mexicali						
	Sta. Rosalía						
REGION 2	Culiacán	58.0	19	34	18	0	53
	El Fuerte						102
	Mazatlán	58.4	24	28	23	0	78
	San Blas	58.0	22	31	22	0	7
	Islas Marías	56.6	24	29	20	0	
REGION 3	Acapulco	59.2	22	31	21	0	3
	Chilpancingo	57.6	16	26	16	0	1200
	Colima	59.0	18	29	18	0	494
	Manzanillo	58.8	23	31	23	0	4
	Oaxaca	59.0	14	25	13	0	1563
	Pochutla						
	Salina Cruz	58.6	23	28	22	0	56
	Tapachula	57.6	22	26	20	30	168
REGION 4	Camargo, Tamps.						
	C. Lerdo	62.5	10	26	9	0	1140
	Chihuahua	62.7	7	23	5	0	1423
	Durango	60.0	12	23	5	0	1903
	Parral				6	0	
	Stgo. Papasquiaro						
	Temosachic						
	Villa González				9	0	
REGION 5	Aguascalientes	59.8	8	22	7	0	1879
	Guadalajara	59.1	9	24	7	0	1556
	Guanajuato	59.3	10	23	9	0	2037
	León	59.0	7	23	5	0	1809
	Querétaro	59.8	8	21	7	0	1842
	S. Luis Potosí	59.9	7	23	5	0	1877
	Zacatecas, (C. de la Bufa)	60.4	7	15	7	0	2612
REGION 6	Cuernavaca	59.2	16	23	15	0	1540
	Morelia	59.4	8	21	7	0	1933
	Pachuca	59.9	10	19	9	Inap.	2435
	Puebla	60.3	7	28	7	0	2150
	Tacubaya	59.8	9	21	8	0	2309
	Toluca	59.7	5	18	3	0	2675
	Tulancingo	60.0	9	20	7	0.5	2181
REGION 7	C. Victoria	63.0	22	26	13	0	317
	Linares	67.0	10	26	8	0	317
	Matamoros	65.0	13	28	13	0	12
	Monclova				12	0	
	Monterrey	66.4	12	28	12	0	528
	Saltillo	66.0	9	18	6	0	1609
REGION 8	Córdoba	61.5	15	28	14	15	871
	Jalapa	61.7	14	23	13	0	1399
	Orizaba	60.8	15	—	13	Inap.	1248
	Río Verde						1012
	Tampico	64.4	20	32	18	0	8
	Tuxpan	64.2	19	33	18	0	
	Veracruz	61.6	26	28	24	1	16
REGION 9	C. del Carmen	59.4	25	30	22	2	
	Comitán	59.4	11	23	10	35	1635
	Frontera	60.8	24	29	23	2	2
	Puerto México	61.2	27	32	21	5	14
	Rincón Antonio	59.8	23	34	20	0	208
	S. Cristóbal						2118
	Tuxtla Gutiérrez	59.3	20	31	19	0	536
	Villahermosa	61.0	22	33	21	0	20
REGION 10	Campeche	58.4	24	29	23	Inap.	25
	Maxcanú			30			12
	Mérida	58.8	22	—	21	1	22
	Payo Obispo	58.8	20	32	20	27	4
	Peto	59.2	21	31	18	Inap.	36
	Progreso	58.2	24	28	23	4	15
	Valladolid	58.6	20	31	19	0	25

ESTADO GENERAL DEL TIEMPO

Las presiones se encuentran altas en la región occidental de Estados Unidos, abarcando los Estados del Norte de nuestro país. Las lluvias han sido muy escasas en toda la República, registrándose solamente en algunos puntos de la Vertiente del Golfo y en la Península de Yucatán. En la Mesa Central se registraron heladas.

Probabilidades para el Día y la Noche de Mañana

REGION 1	Ligeras variaciones de temperatura. Buen tiempo. Vientos moderados del Suroeste.
REGION 2	Ligeras variaciones de temperatura. Buen tiempo. Vientos moderados del Oeste.
REGION 3	Ligeras variaciones de temperatura. Algunos nublados. Pocas lluvias. Vientos moderados del Noreste.
REGION 4	Ligeras variaciones de temperatura. Buen tiempo. Heladas.
REGION 5	Ligeras variaciones de temperatura. Buen tiempo. Heladas.
REGION 6	Ligeras variaciones de temperatura. Buen tiempo. Heladas.
REGION 7	Ligeras variaciones de temperatura. Algunos nublados. Pocas lluvias. Vientos moderados del Noreste.
REGION 8	Ligeras variaciones de temperatura. Algunos nublados. Lluvias aisladas. Vientos moderados del Oeste.
REGION 9	Ligeras variaciones de temperatura. Nublados y lluvias. Vientos moderados del Noreste.
REGION 10	Ligeras variaciones de temperatura. Nublados y lluvias. Vientos moderados del Noreste.

Los datos de Estados Unidos son proporcionados por el Weather Bureau de New Orleans.

Zincografía de la Dirección de Estudios Geográficos y Climatológicos

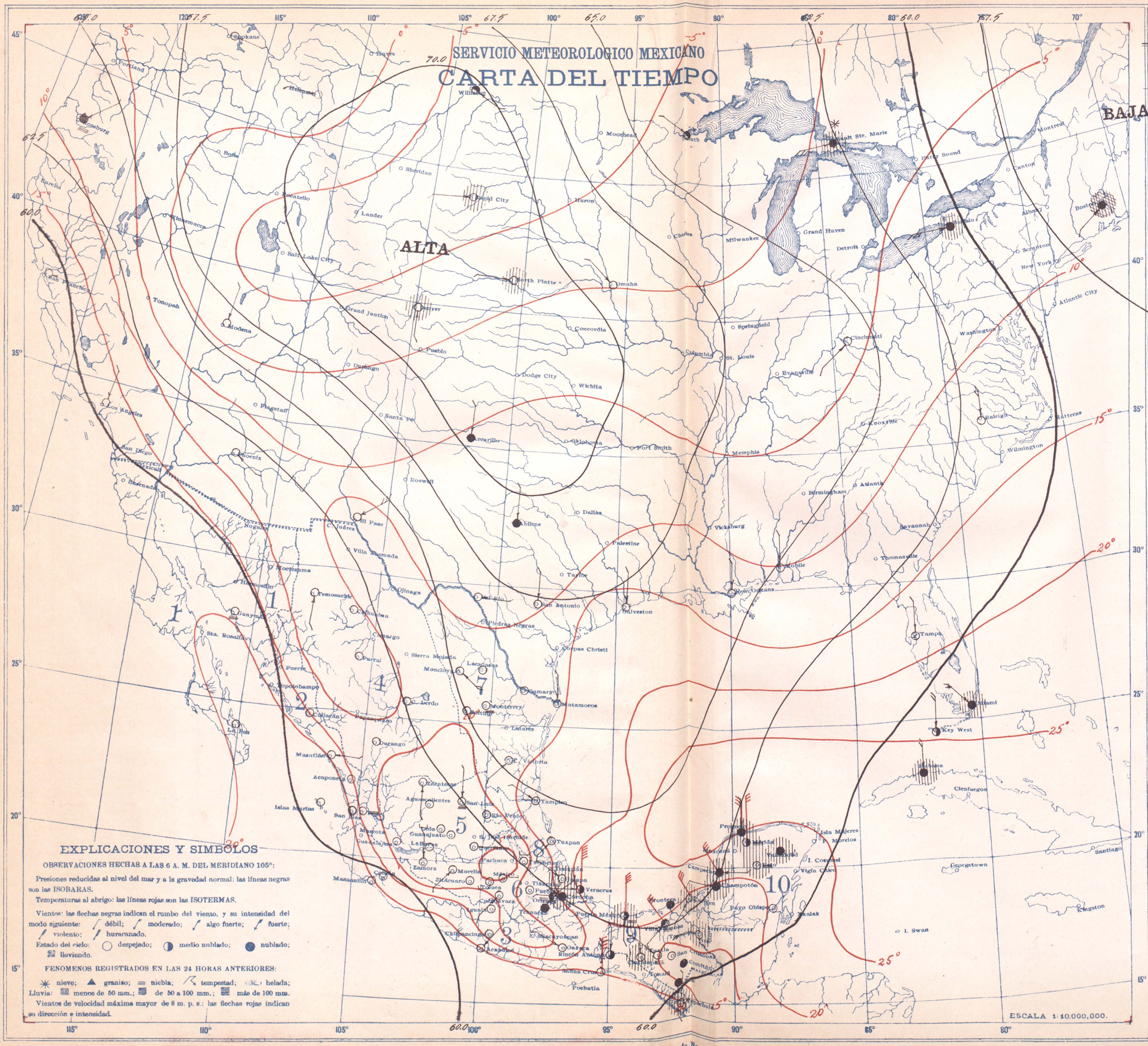

SABADO 20 DE OCTUBRE DE 1923

	ESTACIONES	Presión al nivel del mar	Temperatura: Ambiente	Temperatura: Máxima de ayer	Temperatura: Mínima en últimas 24 h.	Lluvias en 24 horas	Altura del barómetro
		700 +	°	°	°	mm	
REGION 1	Ensenada						
	Guaymas	59.4	20	31	20	0	3
	Hermosillo						
	La Paz	59.4	19	30	19	0	10
	Mexicali						
	Sta. Rosalía					0	
REGION 2	Culiacán	60.2	18	35	18		53
	El Fuerte						102
	Mazatlán	60.6	24	28	24	0	78
	San Blas	60.4	22	30	22	0	7
	Islas Marías	60.0	21	29	19	0	
REGION 3	Acapulco	60.4	22	31	21	0	3
	Chilpancingo	60 3	13	27	12	0	1200
	Colima	59.8	19	29	19	0	494
	Manzanillo	59.4	24	32	24	0	4
	Oaxaca	61.6	10	23	9	0	1563
	Pochutla						
	Salina Cruz	61.0	23	28	21	0	56
	Tapachula	59.0	21	28	19	9	168
REGION 4	Camargo, Tamps						
	C. Lerdo	62.5	10	24	9	0	1140
	Chihuahua	62.0	9	23	7	0	1423
	Durango	61.1	14	23	12	0	1903
	Parral				12	0	
	Stgo. Papasquiaro						
	Temosachic				17	0	
	Villa González						
REGION 5	Aguascalientes	60.3	8	27	8	0	1879
	Guadalajara	60.0	10	25	8	0	1556
	Guanajuato	60.3	9	24	9	0	2037
	León	60.2	9	25	7	0	1809
	Querétaro	60.6	8	22	7	0	1842
	S. Luis Potosí	62.0	8	20	7	0	1875
	Zacatecas, (C. de la Bufa)	60.5	9	15	9	0	2612
REGION 6	Cuernavaca	60.4	16	23	14	0	1540
	Morelia	60.2	9	21	8	0	1933
	Pachuca						2435
	Puebla	60.8	13	22	7	0	2150
	Tacubaya	60.5	5	22	4	0	2309
	Toluca	60.4	6	19	5	0	2675
	Tulancingo	62.5	5	18	2	0	2181
REGION 7	C. Victoria	65.0	13	24	12	0	317
	Lampazos	66.1	10	—	9	0	317
	Matamoros	65.8	13	24	12	0	12
	Monclova				13	0	
	Monterrey	66.0	11	21	10	0	528
	Saltillo	65.4	12	20	9	0	1609
REGION 8	Córdoba	62.6	15	19	15	Inap.	871
	Jalapa	63.6	12	14	10	Inap.	1399
	Orizaba	62.5	13	19	12	0	1248
	Río Verde	62.6	7	25	7	0	1012
	Tampico	64.4	16	26	15	0	8
	Tuxpan	64.2	15	30	14	0	
	Veracruz	63.8	20	29	20	0	16
REGION 9	C. del Carmen	62.6	23	29	22	3	
	Comitán	60.6	13	20	12	0	1635
	Frontera	63.8	22	28	22	0	2
	Puerto México	63.6	21	28	19	Inap.	14
	Rincón Antonio	62.0	19	22	15	0	208
	S. Cristóbal	61.0	11	—	5	0	2118
	Tuxtla Gutiérrez	61.2	18	25	18	0	536
	Villahermosa	62.8	20	—	18	0	20
REGION 10	Campeche	62.0	24	28	24	Inap.	25
	Maxcanú						12
	Mérida	62.0	22	27	21	6	22
	Payo Obispo	61.4	19	29	18	0	4
	Peto	61.8	22	28	19	Inap.	36
	Progreso	61.8	25	27	24	3	15
	Valladolid	62.4	22	29	19	Inap.	25

ESTADO GENERAL DEL TIEMPO

La presión continúa alta en la región central del territorio de Estados Unidos extendiéndose a los Estados del Norte de la vertiente del Golfo en nuestro país. La escacés de lluvias es casi general en toda la República, exceptuando la Península de Yucatán e Istmo de Tehuantepec donde se registraron lluvias. En las Mesas Central y del Norte han continuado las heladas.

Probabilidades para el Día y la Noche de Mañana

REGION 1	Ligeras variaciones de temperatura. Buen tiempo. Vientos moderados del Oeste.
REGION 2	Ligeras variaciones de temperatura. Buen tiempo. Vientos moderados del Oeste.
REGION 3	Ligeras variaciones de temperatura. Algunos nublados. Lluvias aisladas. Vientos moderados del Norte.
REGION 4	Ligeras variaciones de temperatura. Buen tiempo. Heladas.
REGION 5	Ligeras variaciones de temperatura. Buen tiempo. Heladas.
REGION 6	Ligeras variaciones de temperatura. Buen tiempo. Heladas.
REGION 7	Ligeras variaciones de temperatura. Buen tiempo. Vientos moderados del Este.
REGION 8	Ligeras variaciones de temperatura. Algunos nublados. Pocas lluvias. Vientos moderados del Este.
REGION 9	Ligeras variaciones de temperatura. Algunos nublados. Lluvias aisladas. Vientos moderados del Noreste.
REGION 10	Ligeras variaciones de temperatura. Algunos nublados. Lluvias aisladas. Vientos moderados del Este.

Los datos de Estados Unidos son proporcionados por el Weather Bureau de New Orleans.

Zincografía de la Dirección de Estudios Geográficos y Climatológicos

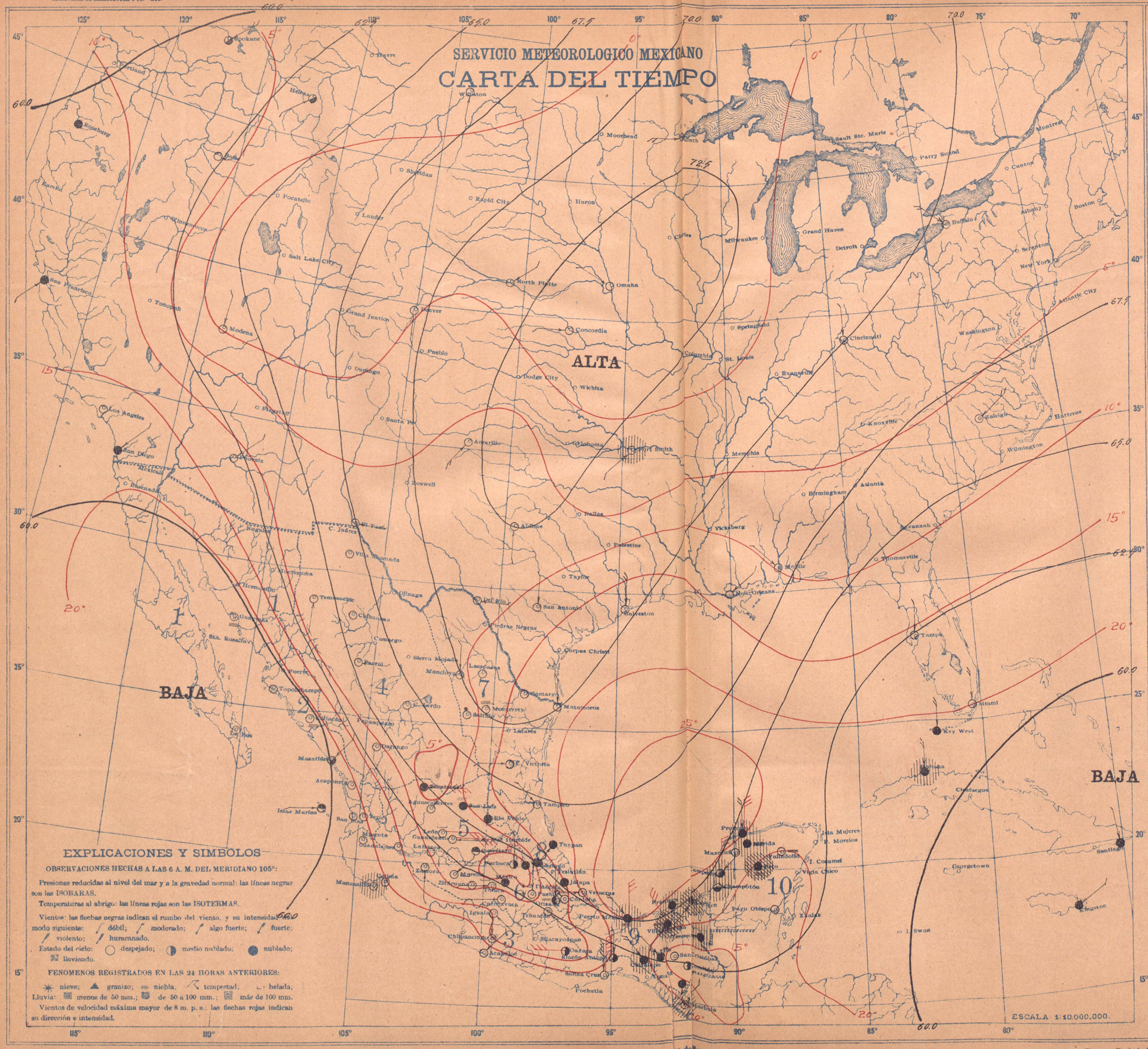

DOMINGO 21 DE OCTUBRE DE 1923

	ESTACIONES	Presión al nivel del mar	Temperatura: Ambiente	Temperatura: Máxima de ayer	Temperatura: Mínima en 12 h.	Lluvias en 24 horas	Altura del barómetro
		700 +	°	°	°	mm	
REGION 1	Ensenada						
	Guaymas	58.8	22	31	21	0	3
	Hermosillo						
	La Paz	61.0	19	30	19	0	10
	Mexicali						
	Sta. Rosalía						
REGION 2	Culiacán	59.2	21	33	20	0	53
	El Fuerte						102
	Mazatlán	61.0	25	28	25	0	78
	San Blas	61.4	23	30	22	0	7
	Islas Marías	59.0	23		14	0	
REGION 3	Acapulco	61 0	22	30	21	0	3
	Chilpancingo	61.2	14	27	14	0	1200
	Colima	61.2	20	29	20	0	494
	Manzanillo	60.8	24	32	23	Inap.	4
	Oaxaca	62.3	10	24	9	0	1563
	Pochutla					0	
	Salina Cruz	62.0	23	28	22	0	56
	Tapachula	60.2	20	29	17	66	168
REGION 4	Camargo, Tamps.						
	C. Lerdo	67.2	10	25	8	0	1140
	Chihuahua	66.4	8	21	6	0	1423
	Durango	63.0	14	24	5	0	1908
	Parral				8	0	
	Stgo. Papasquiaro						
	Temosachic				0	0	
	Villa González				10	0	
REGION 5	Aguascalientes	64.9	8	24	8	0	1879
	Guadalajara			27			1556
	Guanajuato	64.0	8		7	0	2037
	León	64.8	7	24	5	0	1809
	Querétaro	64.8	9	22	7	0	1842
	S. Luis Potosí	65.9	10	23	9	0	1877
	Zacatecas, (C. de la Bufa)	65.0	23	16	22	0	2612
REGION 6	Cuernavaca	62.3	14	23	12	0	1540
	Morelia	62.2	9	21	8	0	1933
	Pachuca	63.5	5	17	5	0	2435
	Puebla	65.5	4	23	4	0	2150
	Tacubaya	62.6	6	22	6	0	2309
	Toluca	62.8	4	19	1	0	2675
	Tulancingo	64.0	7	20	6	0	2181
REGION 7	C. Victoria	68.0	20	25	15	0	317
	Lampazos	69.9	10	23	9	0	317
	Matamoros	69.0	16	26	15	0	12
	Monclova				13	0	
	Monterrey	70.2	12	21	11	0	528
	Saltillo	69.8	9	19	5	0	1609
REGION 8	Córdoba	65.0	13	20	11	0	871
	Jalapa	66.7	11	—	10	0	1399
	Orizaba	64.2	14	17	13	0	1248
	Río Verde						1012
	Tampico	67.2	19	26	19	0	8
	Tuxpan	67.0	18	30	18	0	
	Veracruz	66.4	21	26	21	0	16
REGION 9	C. del Carmen	65.2	22	29	21	19	
	Comitán		10	20	9	0	1635
	Frontera	65.0	22	27	22	15	2
	Puerto México	65.0	25	28	19	Inap.	14
	Rincón Antonio		23	22	17	0	208
	S. Cristóbal						2118
	Tuxtla Gutiérrez	62.7	18	28	18	0	536
	Villahermosa	63.8	20	28	19	8	20
REGION 10	Campeche	63.6	23	26	21	0	25
	Maxcanú						12
	Mérida	64.0	21	27	20	Inap.	22
	Payo Obispo	63.2	18	28	17	0	4
	Peto	64.2	24	28	24	Inap.	36
	Progreso	63.4	25	26	24	1	15
	Valladolid	64.0	20	29	16	0	25

ESTADO GENERAL DEL TIEMPO

La región central del territorio de Estados Unidos continúa cubierta por un centro de altas presiones que alcanza a los Estados del Norte de la Vertiente del Golfo de nuestro país. Las lluvias afectaron solamente el Istmo de Tehuantepec y la Península de Yucatán. En la Mesa Central se registraron heladas.

Probabilidades para el Día y la Noche de Mañana

REGION 1	Ascenso de temperatura. Buen tiempo. Vientos moderados del Oeste.
REGION 2	Ligeras variaciones de temperatura. Buen tiempo. Vientos moderados del Oeste.
REGION 3	Ligeras variaciones de temperatura. Algunos nublados. Lluvias aisladas. Vientos moderados del Norte.
REGION 4	Ascenso de temperatura. Buen tiempo.
REGION 5	Ligeras variaciones de temperatura. Algunos nublados.
REGION 6	Ligeras variaciones de temperatura. Algunos nublados.
REGION 7	Ligeras variaciones de temperatura. Nublados y algunas lluvias. Vientos moderados del Norte.
REGION 8	Ligeras variaciones de temperatura. Nublados y algunas lluvias. Vientos moderados del Noreste.
REGION 9	Ligeras variaciones de temperatura. Nublados y lluvias. Vientos moderados del Noreste.
REGION 10	Ligeras variaciones de temperatura. Nublados y lluvias. Vientos moderados del Noreste.

Los datos de Estados Unidos son proporcionados por el Weather Bureau de New Orleans.

Zincografía de la Dirección de Estudios Geográficos y Climatológicos

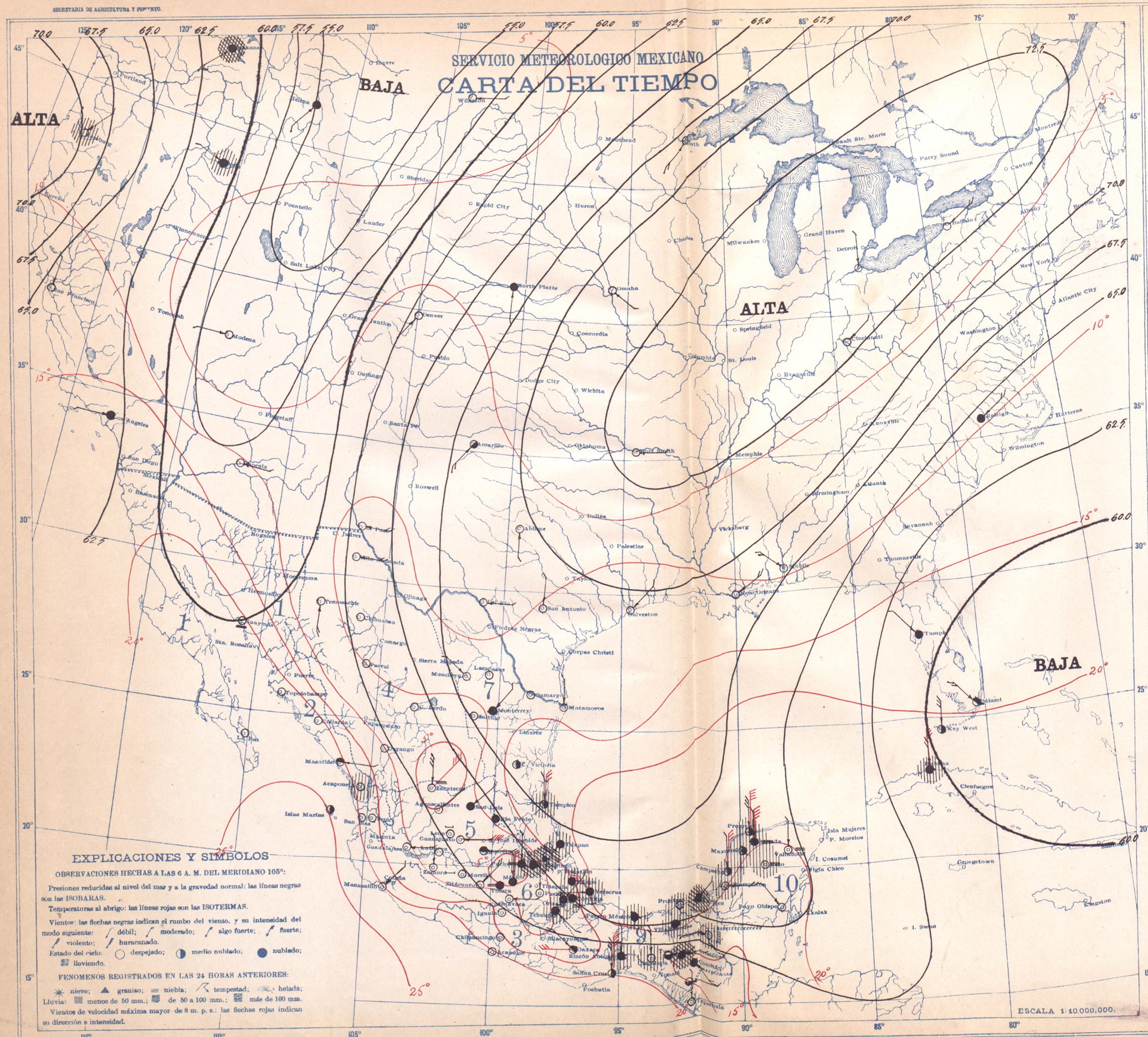

Los datos de Estados Unidos son proporcionados por el Weather Bureau de New Orleans.

LUNES 22 DE OCTUBRE DE 1923

	ESTACIONES	Presión al nivel del mar	TEMPERATURA Ambiente	Máxima de ayer	Mínima en últimas 15 h.	Lluvia en 24 horas	Altura del barómetro
		700 +	°	°	°	m.m.	
REGION 1	Ensenada						
	Guaymas	60 0	21	31	21	0	3
	Hermosillo						
	La Paz	61.4	21	30	19	0	10
	Mexicali						
	Sta. Rosalía						
REGION 2	Culiacán	61.6	21	34	21	0	53
	El Fuerte						102
	Mazatlán	61.6	25	28	24	0	78
	San Blas	61.8	23	32	22	0	7
	Islas Marías	61.0	25	26	16	0	
REGION 3	Acapulco	60.6	20	31	20	0	3
	Chilpancingo	61.2	13	24	13	0	1200
	Colima						494
	Manzanillo	61.2	23	30	23	0	4
	Oaxaca	62.4	13	22	12	0	1563
	Pochutla						
	Salina Cruz	61.6	24	29	22	0	56
	Tapachula	59.4	18	30	17	0	168
REGION 4	Camargo, Chih						
	C. Lerdo	64.2	9	22	8	0	1140
	Chihuahua	62.8	11	21	8	0	1423
	Durango	62.5	13	23	6	0	1903
	Parral				7	0	
	Stgo. Papasquiaro						
	Temosachic				1	0	
	Villa González				13	0	
REGION 5	Aguascalientes	63.6	7	23	6	0	1879
	Guadalajara	62.0	9	23	8	0	1556
	Guanajuato	63.6	9	18	9	0	2037
	León	63.5	8	20	5	0	1809
	Querétaro	63.0	10	19	9	0	1842
	S. Luis Potosí	64.0	8	15	7	0	1877
	Zacatecas, (C. de la Bufa)	63.5	3	14	2	0	2612
REGION 6	Cuernavaca	62.6	14	21	12	0	1540
	Morelia	62.5	8	19	7	0	1988
	Pachuca	62.8	5	15	5	Inap.	2485
	Puebla	63.0	7	19	6	0	2150
	Tacubaya	62.6	8	18	7	0	2309
	Toluca	62.6	7		4	0	2675
	Tulancingo	63.2	8	15	7	4	2181
REGION 7	C. Victoria	69.0	17	24	16	0	817
	Lampazos	69.5	13	23	11	0	817
	Matamoros	69.8	18	25	12	0	12
	Mohelova				9	0	
	Monterrey	69.3	14	21	14	0	528
	Saltillo	69.0	8	17	6	0	1609
REGION 8	Córdoba	65.2	16	23	14	Inap.	871
	Jalapa	66.5	13	—	12	Inap.	1399
	Orizaba	64.8	13	19	12	0	1248
	Río Verde	65.0	14	23	13	0	1012
	Tampico	67.8	17	27	17	Inap.	8
	Tuxpan	67.0	18	31	16	2	
	Veracruz	66.2	21	26	21	Inap.	16
REGION 9	C. del Carmen	65.0	21	28	20	3	
	Comitán	60.2	12	20	10	0	1635
	Frontera	65.6	22	27	22	Inap.	2
	Puerto México	65.8	22	—	19	14	14
	Rincón Antonio	62.2	19	22	17	20	208
	S. Cristóbal	61.0	14	—	5	Inap.	2118
	Tuxtla Gutiérrez	61.0	17	27	17	0	536
	Villahermosa	65.0	22	—	19	4	20
REGION 10	Campeche	64.6	22	26	22	Inap.	25
	Maxcanú	64.6	19	28	19	Inap.	12
	Mérida	64.6	21	26	20	1	22
	Payo Obispo	65.6	18	27	17	0	4
	Peto	64.6	15	27	15	Inap.	36
	Progreso	64.6	24	26	23	1	15
	Valladolid	64.8	20	27	16	0	25

ESTADO GENERAL DEL TIEMPO

La presión se encuentra alta en la región oriental y al NW. del territorio de Estados Unidos iniciándose una BAJA en garganta en las Montañas Rocallosas. Al Este de la Florida demora una perturbación ciclónica. Se registraron lluvias en la Península de Yucatán, Istmo de Tehuantepec y región Este de la Mesa Central registrándose en esta última algunas heladas.

Probabilidades para el Día y la Noche de Mañana

REGION 1	Ascenso de temperatura. Buen tiempo. Vientos moderados del Oeste.
REGION 2	Ligeras variaciones de temperatura. Algunos nublados. Vientos moderados del Oeste.
REGION 3	Ligeras variaciones de temperatura. Algunos nublados. Lluvias aisladas. Vientos moderados del Norte.
REGION 4	Ascenso de temperatura Algunos nublados.
REGION 5	Ascenso de temperatura Algunos nublados.
REGION 6	Ascenso de temperatura Algunos nublados.
REGION 7	Ascenso de temperatura Nublados y algunas lluvias. Vientos moderados del Noreste.
REGION 8	Ascenso de temperatura Nublados y lluvias. Vientos moderados del Noreste.
REGION 9	Ascenso de temperatura Nublados y lluvias. Vientos moderados del Noreste.
REGION 10	Ligeras variaciones de temperatura. Nublados y lluvias. Vientos moderados del Noreste.

Zincografía de la Dirección de Estudios Geográficos y Climatológicos

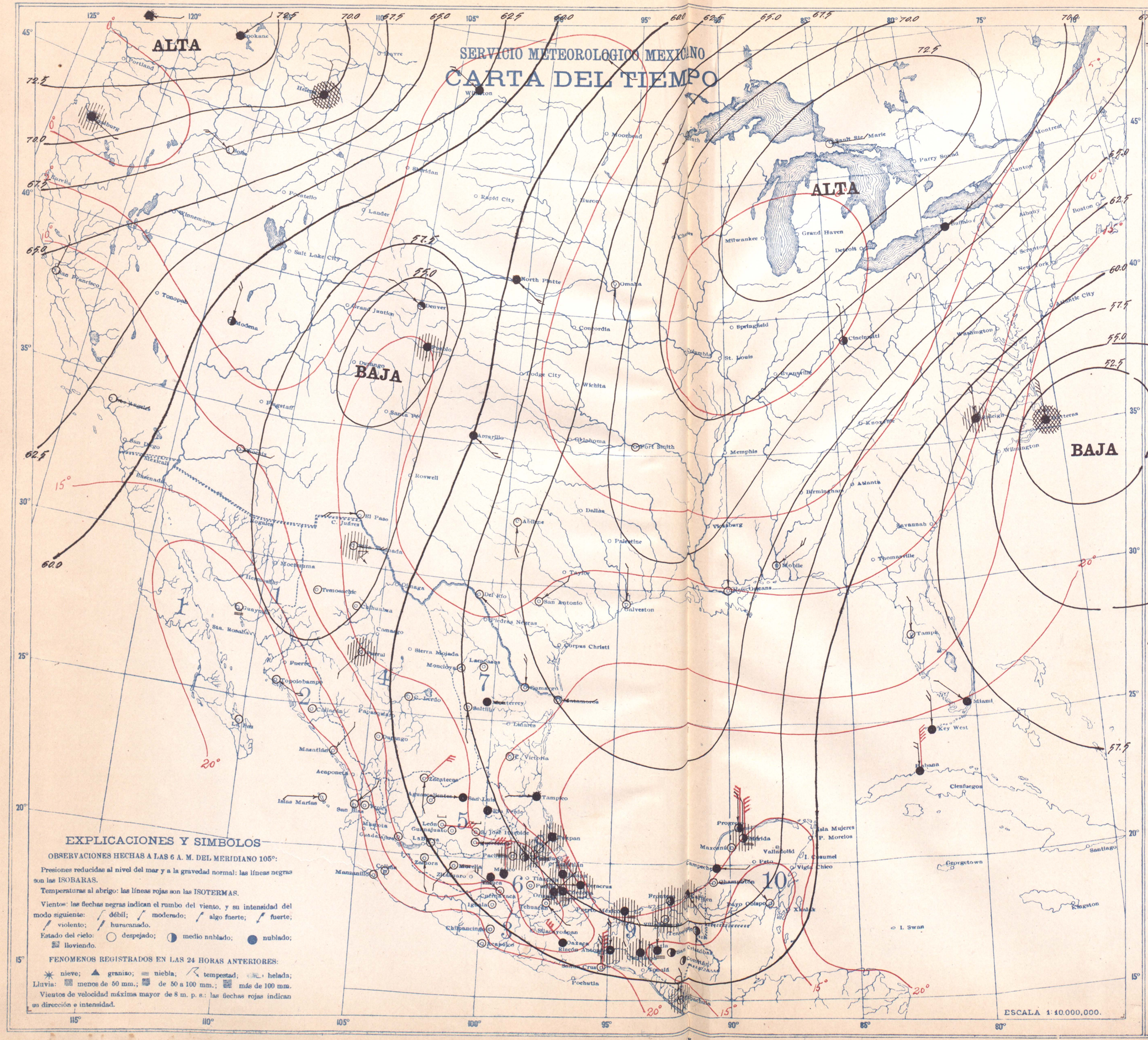

MARTES 23 DE OCTUBRE DE 1923

	ESTACIONES	Presión al nivel del mar	Temperatura Ambiente	Máxima de ayer	Mínima en 24 horas	Lluvias en 24 horas	Altura del barómetro
		700 +	°	°	°	mm	
REGION 1	Ensenada						
	Guaymas	59.0	27	31	21	0	3
	Hermosillo						
	La Paz	59.8	21	31	21	0	10
	Mexicali						
	Sta. Rosalía						
REGION 2	Culiacán	59.5	18	34	16	0	53
	El Fuerte						102
	Mazatlán	59.4	24	29	24	0	78
	San Blas	59.6	22	31	21	0	7
	Islas Marías	58.8	22		20	0	
REGION 3	Acapulco	59 2	22	31	22	0	3
	Chilpancingo	59.8	13	25	13	0	1200
	Colima	59.4	18	32	18	0	494
	Manzanillo	59.0	23	32	22	0	4
	Oaxaca	61.2	11	18	9	0	1563
	Pochutla						
	Salina Cruz	60.2	21	27	21	0	56
	Tapachula	57.8	19	30	17	13	168
REGION 4	Camargo, Tamps						
	C. Lerdo	61.4	9	25	8	0	1140
	Chihuahua	56.9	14	21	11	0	1423
	Durango	59.8	14	21	10	0	1903
	Parral				10	1	
	Stgo. Papasquiaro						
	Temosachic						
	Villa González				13	Inap.	
REGION 5	Aguascalientes	61.6	6	24	5	0	1879
	Guadalajara	59.6	9	23	7	0	1556
	Guanajuato	61.5	8	20	7	0	2037
	León	61.4	7	23	5	0	1809
	Querétaro	61.5	10	17	8	0	1842
	S. Luis Potosí	62.0	9	18	8	0	1877
	Zacatecas (C. de la Bufa)	61.5	7	14	6	0	2612
REGION 6	Cuernavaca	60.9	16	22	11	0	1540
	Morelia	60.2	8	19	7	0	1933
	Pachuca	61.6	6	13	5	Inap.	2435
	Puebla	62.0	8	18	7	0	2150
	Tacubaya	61.2	8	17	7	0	2309
	Toluca	61.0	8	14	8	0	2675
	Tulancingo	62.5	9	14	8	Inap.	2181
REGION 7	C. Victoria	63.5	15	24	14	0	317
	Lampazos	63.2	12	24	11	0	317
	Matamoros	64.6	15	25	14	0	12
	Monclova				11	0	
	Monterrey	63.6	12	19	11	0	528
	Saltillo	62.5	13	18	8	0	1609
REGION 8	Córdoba	62.5	15	18	14	Inap.	871
	Jalapa	63.7	13	16	12	5	1399
	Orizaba	62.5	14	14	12	2	1248
	Río Verde	62.5	14	19	13	0	1012
	Tampico	63.4	18	25	17	0	8
	Tuxpan	63.6	18	22	17	8	
	Veracruz	63.8	20	24	19	11	16
REGION 9	C. del Carmen	63.8	21	26	20	9	
	Comitán	60.6	13	15	11	0	1635
	Frontera	63.8	20	25	20	6	2
	Puerto México	63.6	20	26	19	5	14
	Rincón Antonio	62.2	18	21	16	18	208
	S. Cristóbal	61.2	11	19	10	0	2118
	Tuxtla Gutiérrez	61.3	15	26	13	0	536
	Villahermosa	63.8	19	26	18	8	20
REGION 10	Campeche	62.6	21	25	19	0	25
	Maxcanú	62.8	16	28	15	0	12
	Mérida	62.8	19	26	19	Inap.	22
	Payo Obispo	62.2	14	27	14	0	4
	Peto						36
	Progreso	62.6	22	24	22	0	15
	Valladolid						25

ESTADO GENERAL DEL TIEMPO

El territorio de Estados Unidos se encuentra ocupado en su región oriental y occidental, por centros intensos de alta presión. Una depresión moderada se encuentra cerca de la región Central. Al Este de Hatteras demora una perturbación ciclónica. Continúan registrándose lluvias en el Istmo de Tehuantepec y en el Estado de Veracruz. En la región Norte de la Mesa Central hubo heladas.

Probabilidades para el Día y la Noche de Mañana

REGION 1	Descenso de temperatura. Buen tiempo. Vientos algo fuertes del Noroeste.
REGION 2	Ligeras variaciones de temperatura. Algunos nublados. Pocas lluvias. Vientos moderados del Oeste.
REGION 3	Ascenso de temperatura Algunos nublados. Lluvias aisladas. Vientos moderados del Norte.
REGION 4	Descenso de temperatura. Algunos nublados. Heladas.
REGION 5	Ligeras variaciones de temperatura. Buen tiempo. Heladas.
REGION 6	Ligeras variaciones de temperatura. Algunos nublados.
REGION 7	Ligeras variaciones de temperatura. Algunos nublados. Vientos moderados del Noreste.
REGION 8	Ascenso de temperatura Algunos nublados. Lluvias aisladas. Vientos moderados del Noreste.
REGION 9	Ascenso de temperatura. Algunos nublados. Lluvias aisladas. Vientos moderados del Noreste.
REGION 10	Ascenso de temperatura. Algunos nublados. Lluvias aisladas. Vientos moderados del Noreste.

Los datos de Estados Unidos son proporcionados por el Weather Bureau de New Orleans.

Zincografía de la Dirección de Estudios Geográficos y Climatológicos

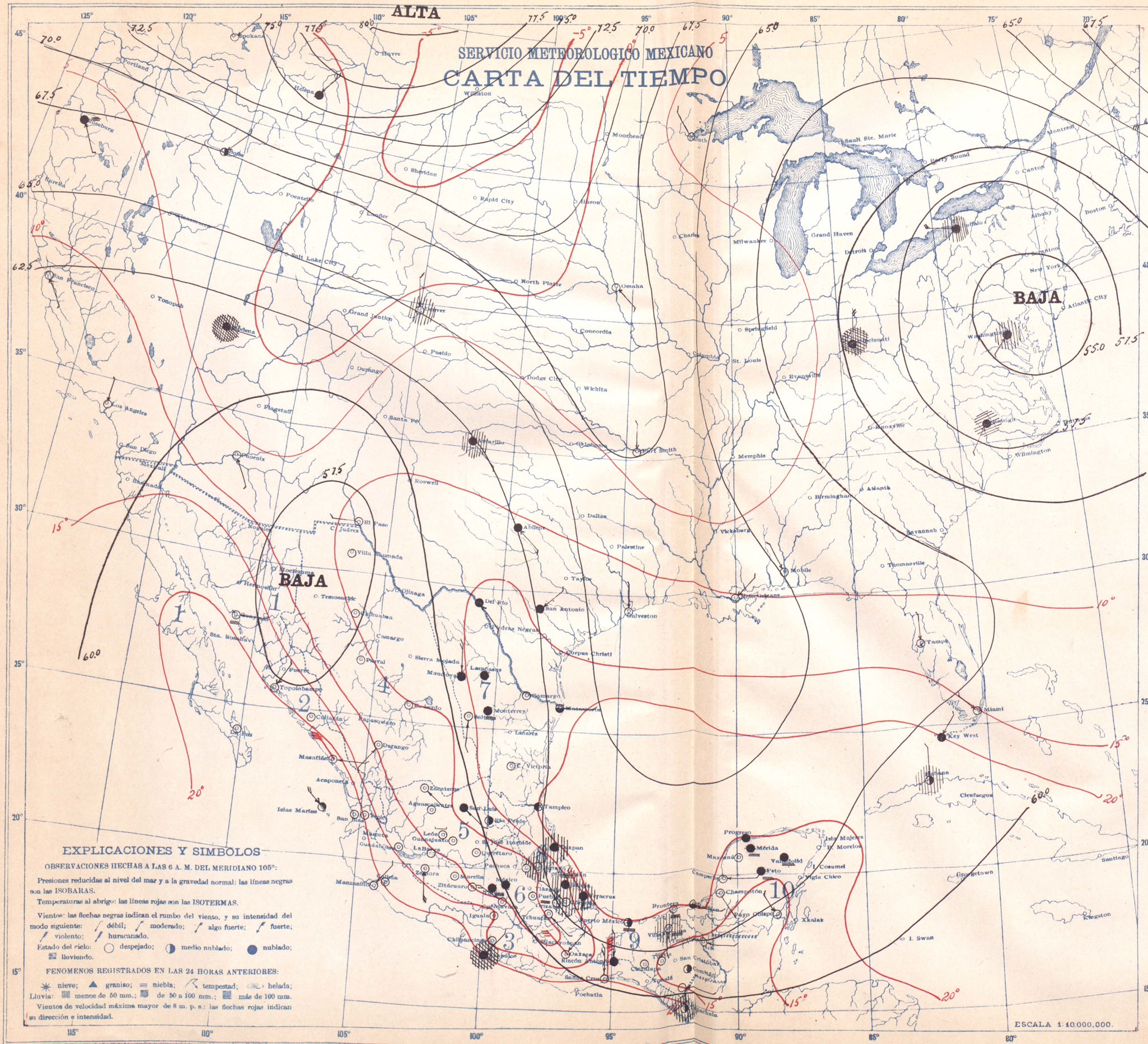

MIERCOLES 24 DE OCTUBRE DE 1923

ALTA — ESTACIONES	Presión al nivel del mar	Temperatura: Ambiente	Temperatura: Máxima de ayer	Temperatura: Mínima en 24 horas	Lluvias en 24 horas	Altura del barómetro
	700 +	°	°	°	m.m.	
REGION 1						
Ensenada						
Guaymas	58 6	19	29	19	0	3
Hermosillo						
La Paz	59.2	22	31	22	0	10
Mexicali						
Sta. Rosalía						
REGION 2						
Culiacán	58.2	18	34	17	0	53
El Fuerte						102
Mazatlán	58.8	23	28	23	0	78
San Blas	59.0	22		22	0	7
Islas Marías	58.8	23	18	22	0	
REGION 3						
Acapulco	59.4	24	31	23	1	3
Chilpancingo	59.3	13	27	12	0	1200
Colima	59.4	18	20	17	0	494
Manzanillo	59.8	22		22	0	4
Oaxaca	60.2	11	23	10	0	1563
Pochutla						
Salina Cruz	60.8	20	26	19	0	56
Tapachula	59.0	20	30	18	5	168
REGION 4						
Camargo, Chih						
C. Lerdo	59.2	10	26	9	0	1140
Chihuahua	57.0	9		8	0	1423
Durango	58.8	10	24	6	0	1903
Parral				8	0	
Stgo. Papasquiaro						
Temosachic						
Villa González				11	0	
REGION 5						
Aguascalientes	59.1	7	22	7	0	1879
Guadalajara	59.2	11	24	10	0	1556
Guanajuato	59.1	9	23	8	0	2037
León	59.0	7	23	6	0	1809
Querétaro	59.6	10	19	9	0	1842
S. Luis Potosí	59.7	11	21	10	0	1877
Zacatecas, (C. de la Bufa)	59.0	9	15	8	0	2612
REGION 6						
Cuernavaca	69.2	14	21	13	0	1540
Morelia	69.6	12	20	11	0	1932
Pachuca						2435
Puebla	61.0	8	21	7	0	2150
Tacubaya	59.0	9	20	9	0	2309
Toluca	59.2	7		4	0	2675
Tulancingo	61.3	7	19	7	0	2181
REGION 7						
C. Victoria	61.5	17	27	15	0	317
Lampazos	61.2	16	24	15	0	317
Matamoros	62.0	19	26	17	0	12
Monclova				12	0	
Monterrey	61.0	16	20	15	0	528
Saltillo	60.6	16	23	11	0	1609
REGION 8						
Córdoba	62.5	15	17	13	3	871
Jalapa	62.6	12	15	10	3	1399
Orizaba	62.5	13	15	13	0	1248
Río Verde	60.2	14	26	13	0	1012
Tampico	61.6	20	27	19	0	8
Tuxpan	62.0	20	26	18	1	
Veracruz	62.6	20	23	20	6	16
REGION 9						
C. del Carmen	63.2	21	26	19	0	
Comitán	60.8	11	19	10	0	1635
Frontera	63.4	18	26	18	0	2
Puerto México	63.2	20	26	18	0	14
Rincón Antonio	62.0	19	21	16	0	208
S. Cristóbal						2118
Tuxtla Gutiérrez	61.6	14	28	12	0	536
Villahermosa	62.6	19	27	17	0	20
REGION 10						
Campeche	68.6	18	28	18	0	25
Maxcanú	62.6	16	26	14	0	12
Mérida	62.8	19	24	17	0	22
Payo Obispo	62.4	15	26	14	0	4
Peto	63.0	17	23	14	0	36
Progreso	62.8	21	24	20	0	15
Valladolid	62.8	18	26	17	0	25

ESTADO GENERAL DEL TIEMPO

Un anticiclón de gran intensidad se encuentra al N. de EE. UU. prolongándose hasta el Golfo. Al Este de Washington demora una perturbación ciclónica. En los Estados del N. de nuestro país la presión está baja. La sequía es casi general en toda la República registrándose solamente algunas lluvias en los Estados de Veracruz, Tabasco, Chiapas y Guerrero. En la Mesa Central se registraron algunas heladas.

Probabilidades para el Día y la Noche de Mañana

REGION 1	Ligeras variaciones de temperatura. Buen tiempo. Vientos moderados del Noroeste.
REGION 2	Ligeras variaciones de temperatura. Buen tiempo. Vientos moderados del Oeste.
REGION 3	Ligeras variaciones de temperatura. Algunos nublados. Pocas lluvias. Vientos moderados del Norte.
REGION 4	Descenso de temperatura. Algunos nublados. Heladas.
REGION 5	Ligeras variaciones de temperatura. Algunos nublados. Heladas.
REGION 6	Ligeras variaciones de temperatura. Algunos nublados.
REGION 7	Ligeras variaciones de temperatura. Algunos nublados. Vientos moderados del Sureste.
REGION 8	Ligeras variaciones de temperatura. Algunos nublados. Pocas lluvias. Vientos moderados del Sureste.
REGION 9	Ligeras variaciones de temperatura. Algunos nublados. Pocas lluvias. Vientos huracanados del Noroeste.
REGION 10	Ligeras variaciones de temperatura. Algunos nublados. Pocas lluvias. Vientos moderados del Este.

Los datos de Estados Unidos son proporcionados por el Weather Bureau de New Orleans.

Zincografía de la Dirección de Estudios Geográficos y Climatológicos

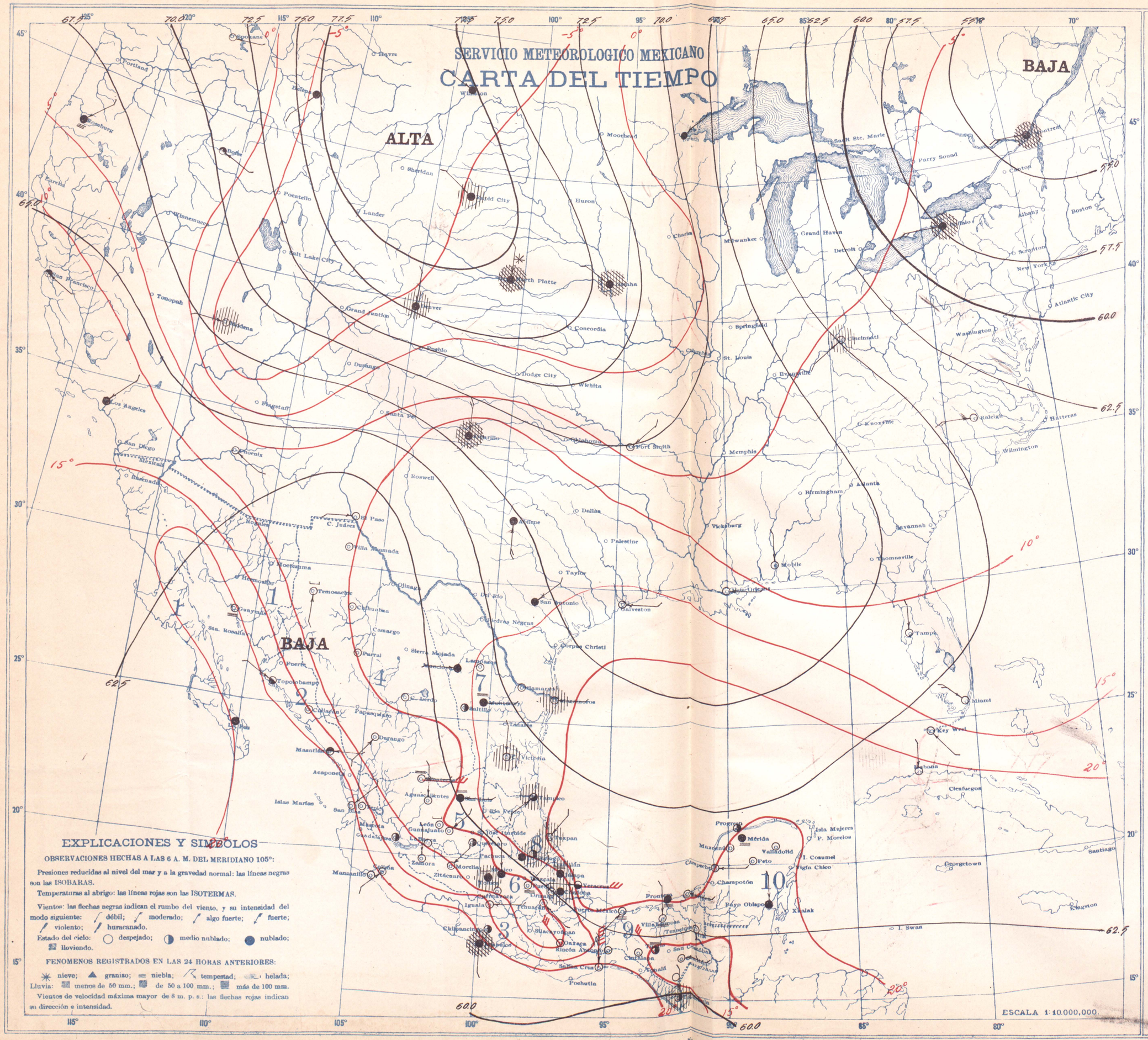

Los datos de Estados Unidos son proporcionados por el Weather Bureau de New Orleans.

JUEVES 25 DE OCTUBRE DE 1923

	ESTACIONES	Presión en nivel del mar	TEMPERATURA Ambientes	Máxima de ayer	Mínima en 24 hrs.	Lluvias en 24 horas	Altura del barómetro
		700 +	°	°	°	m.m.	
REGION 1	Ensenada						
	Guaymas	61 4	20	28	20	0	3
	Hermosillo						
	La Paz	60.4	20	28	20	0	10
	Mexicali						
	Sta. Rosalía						
REGION 2	Culiacán	60.6	15	33	15	0	53
	El Fuerte						102
	Mazatlán	60.2	22	28	22	0	78
	San Blas	60.2	22	30	22	0	7
	Islas Marías						
REGION 3	Acapulco	60.8	24	30	23	1	3
	Chilpancingo	60.8	15	27	14	0	1200
	Colima	60.8	18	29	17	0	494
	Manzanillo	60.6	20	31	20	0	4
	Oaxaca	61.2	10	24	9	0	1563
	Pochutla						
	Salina Cruz	60.8	22	27	21	0	56
	Tapachula	59.4	19	29	17	8	168
REGION 4	Camargo, Chih						
	C. Lerdo	61.2	13	27	11	0	1140
	Chihuahua	59.8	10	25	7	0	1423
	Durango	60.6	9	25	8	0	1903
	Parral				8	0	
	Stgo. Papasquiaro						
	Temosachic				-3	0	
	Villa González				13	0	
REGION 5	Aguascalientes	61.4	9	24	8	0	1879
	Guadalajara	60.8	13	24	11	0	1556
	Guanajuato	61.6	10	24	10	0	2037
	León	61.2	9	27	6	0	1809
	Querétaro	61.3	9	22	8	0	1842
	S. Luis Potosí	62.5	10	22	8	0	1877
	Zacatecas, (C. de la Bufa)	61.6	9	16	8	0	2612
REGION 6	Cuernavaca	60.8	15		14	0	1540
	Morelia	60.6	11	21	11	0	1933
	Pachuca						2435
	Puebla	62.0	9	22	8	0	2150
	Tacubaya	60.9	10	21	9	0	2309
	Toluca	60.8	9	16	7	Inap.	2675
	Tulancingo	62.6	11	20	10	0	2181
REGION 7	C. Victoria	63.5	21	28	21	Inap.	317
	Lampazos						317
	Matamoros	65.2	19	25	18	1	12
	Monclova				14	0	
	Monterrey	63.1	17	22	17	0	528
	Saltillo	62.6	12	21	9	0	1609
REGION 8	Córdoba	63 8	16	22	16	2	871
	Jalapa	64.3	13	18	12	3	1399
	Orizaba						1248
	Río Verde						1012
	Tampico	63.8	19	26	19	1	8
	Tuxpan	64.0	20	29	19	Inap.	
	Veracruz	64.4	22	25	21	0	16
REGION 9	C. del Carmen	64.4	21	27	20	0	
	Comitán	60.8	14	21	13	0	1635
	Frontera	64.4	19	26	19	0	2
	Puerto México	64.6	18	27	16	0	14
	Rincón Antonio						208
	S. Cristóbal						2118
	Tuxtla Gutiérrez	61.0	14	28	12	0	536
	Villahermosa	63.6	19	27	17	0	20
REGION 10	Campeche	64.0	20	24	19	0	25
	Maxcanú	64.2	16	26	16	0	12
	Mérida	64.2	20	24	19	0	22
	Payo Obispo	63.0	16	27	16	0	4
	Peto	64.8	16	26	12	0	36
	Progreso	64.6	20	24	20	0	5
	Valladolid	64.6	16	26	14	0	25

ESTADO GENERAL DEL TIEMPO

En la región septentrional y central del territorio de Estados Unidos se encuentra situado un anticiclón intenso que se extiende hacia el SE. hasta el Golfo. Las lluvias afectaron la porción occidental del Golfo, registrándose aisladas en la Mesa Central y en el Estado de Guerrero. En el Estado de Guanajuato se registraron heladas.

Probabilidades para el Día y la Noche de Mañana

REGION 1	Descenso de temperatura. Buen tiempo. Vientos moderados del Noroeste.
REGION 2	Ligeras variaciones de temperatura. Algunos nublados. Vientos moderados del Oeste.
REGION 3	Ligeras variaciones de temperatura. Algunos nublados. Pocas lluvias. Vientos moderados del Norte.
REGION 4	Descenso de temperatura. Algunos nublados. Pocas lluvias.
REGION 5	Descenso de temperatura. Algunos nublados. Pocas lluvias.
REGION 6	Descenso de temperatura. Algunos nublados. Lluvias aisladas.
REGION 7	Descenso de temperatura. Nublados y lluvias. Vientos moderados del Noreste.
REGION 8	Ascenso de temperatura Nublados y lluvias. Vientos moderados del Noreste.
REGION 9	Ligeras variaciones de temperatura. Nublados y lluvias. Vientos moderados del Noreste.
REGION 10	Ascenso de temperatura Algunos nublados. Lluvias aisladas. Vientos moderados del Este.

Zincografía de la Dirección de Estudios Geográficos y Climatológicos

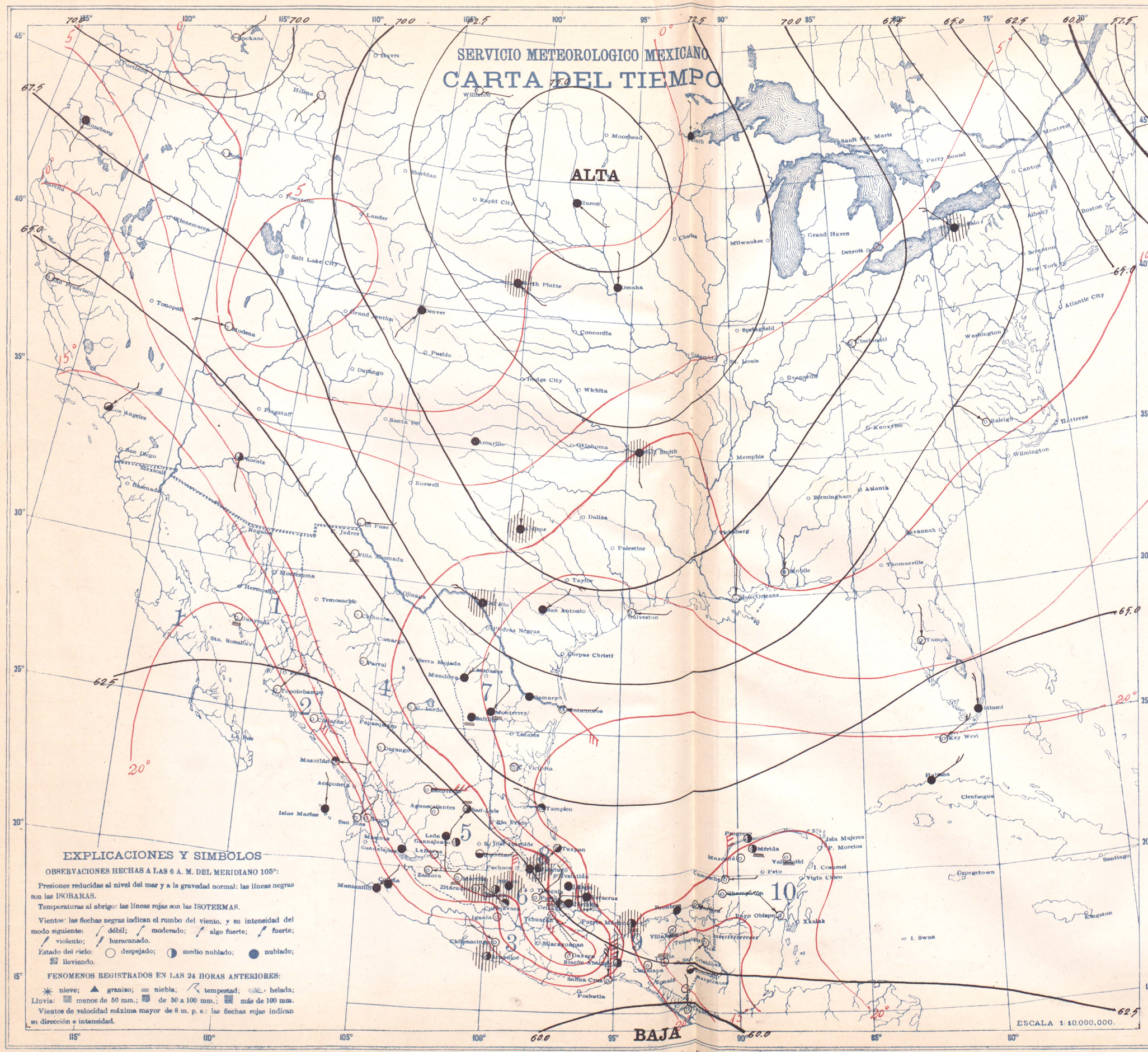

VIERNES 26 DE OCTUBRE DE 1923

	Estaciones	Presión a nivel del mar	Temperatura: Ambiente	Temperatura: Máxima de ayer	Temperatura: Mínima en últimas 24 h.	Lluvia en 24 horas	Altura del barómetro
		700 +	°	°	°	m.m.	
REGION 1	Ensenada						
	Guaymas	62.8	20	29	20	0	3
	Hermosillo						
	La Paz						10
	Mexicali						
	Sta. Rosalía						
REGION 2	Culiacán	61.2	17	33	15	0	53
	El Fuerte						102
	Mazatlán	61.0	23	28	22	0	78
	San Blas	61.0	21	30	20	0	7
	Islas Marías	60.8	27	—	20	0	
REGION 3	Acapulco	60.8	24	30	23	Inap.	3
	Chilpancingo	61.2	15	26	13	0	1200
	Colima	61.2	19	—	19	0	494
	Manzanillo	60.8	23	—	23	0	4
	Oaxaca	62.1	9	24	8	0	1563
	Pochutla						
	Salina Cruz	61.8	22	27	22	0	56
	Tehuantepec	59.6	19	30	15	Inap.	168
REGION 4	Camargo, Chih						
	C. Lerdo	62.6	13	28	11	0	1140
	Chihuahua	62.9	8	23	6	0	1423
	Durango	62.1	9	24	8	0	1903
	Parral				9	0	
	Stgo. Papasquiaro						
	Temosachic						
	Villa González				2	0	
REGION 5	Agüascalientes	62.1	8	23	8	0	1879
	Guadalajara	61.6	12	25	11	0	1556
	Guanajuato	62.1	11	23	10	0	2037
	León	62.0	9	—	7	0	1809
	Querétaro	62.3	9	23	8	0	1842
	S. Luis Potosí	62.5	9	21	7	0	1877
	Zacatecas. (C. de la Bufa)	62.3	10	17	8	0	2612
REGION 6	Cuernavaca	61.8	15	23	14	0	1540
	Morelia	61.8	10	21	9	0	1933
	Pachuca						2435
	Puebla	62.3	9	22	7	0	2150
	Tacubaya	62.0	9	21	8	Inap.	2309
	Toluca	62.0	9	16	7	Inap.	2675
	Tulancingo	62.8	8	18	7	0	2181
REGION 7	C. Victoria	65.3	18	29	17	0	317
	Lampazos						317
	Matamoros	66.2	18	29	17	1	12
	Monclova				9	0	
	Monterrey	65.5	16	23	16	0	528
	Saltillo	65.3	12	22	9	0	1609
REGION 8	Córdoba	64.0	13	22	12	0	871
	Jalapa	64.8	12	19	10	0	1399
	Orizaba	63.2	12	18	12	0	1248
	Río Verde						1012
	Tampico	64.8	21	29	18	0	8
	Tuxpan	64.7	18	32	17	0	
	Veracruz	64.6	21	26	21	Inap.	16
REGION 9	C. del Carmen	64.8	19	28	18	0	
	Comitán	62.3	12	20	11	0	1635
	Frontera	64.8	19	27	18	0	2
	Puerto México	64.4	20	27	19	Inap.	14
	Rincón Antonio	62.0	21	22	17	0	208
	S. Cristóbal						2118
	Tuxtla Gutiérrez	62.5	15	—	13	0	536
	Villahermosa	63.6	18	28	18	0	20
REGION 10	Campeche	64.8	18	26	18	0	25
	Maxcanú	65.0	15	27	15	0	12
	Mérida	65.0	20	26	18	0	22
	Payo Obispo	63.6	16	29	15	0	4
	Peto						36
	Progreso	64.8	20	24	19	0	5
	Valladolid	64.8	15	27	14	0	25

ESTADO GENERAL DEL TIEMPO

La región central del territorio de Estados Unidos continúa ocupada por un anticiclón intenso. La presión en nuestro país se encuentra alta. La falta de lluvias es casi general, registrándose algunas ligeras en los Estados de Veracruz, Guerrero y en los de la región Sur de la Mesa Central. Han dejado de verificarse heladas.

Probabilidades para el Día y la Noche de Mañana

REGION 1	Descenso de temperatura. Buen tiempo. Vientos moderados del Noroeste.
REGION 2	Ligeras variaciones de temperatura. Buen tiempo. Vientos moderados del Oeste.
REGION 3	Ligeras variaciones de temperatura. Algunos nublados. Pocas lluvias. Vientos moderados del Norte.
REGION 4	Descenso de temperatura. Buen tiempo. Heladas.
REGION 5	Descenso de temperatura. Algunos nublados. Pocas lluvias.
REGION 6	Descenso de temperatura. Algunos nublados. Pocas lluvias.
REGION 7	Descenso de temperatura. Algunos nublados. Vientos moderados del Noreste.
REGION 8	Ligeras variaciones de temperatura. Algunos nublados. Pocas lluvias. Vientos moderados del Noreste.
REGION 9	Ligeras variaciones de temperatura. Algunos nublados. Pocas lluvias. Vientos moderados del Noreste.
REGION 10	Ascenso de temperatura Algunos nublados. Pocas lluvias. Vientos moderados del Este.

Los datos de Estados Unidos son proporcionados por el Weather Bureau de New Orleans.

Fincografía de la Dirección de Estudios Geográficos y Climatológicos

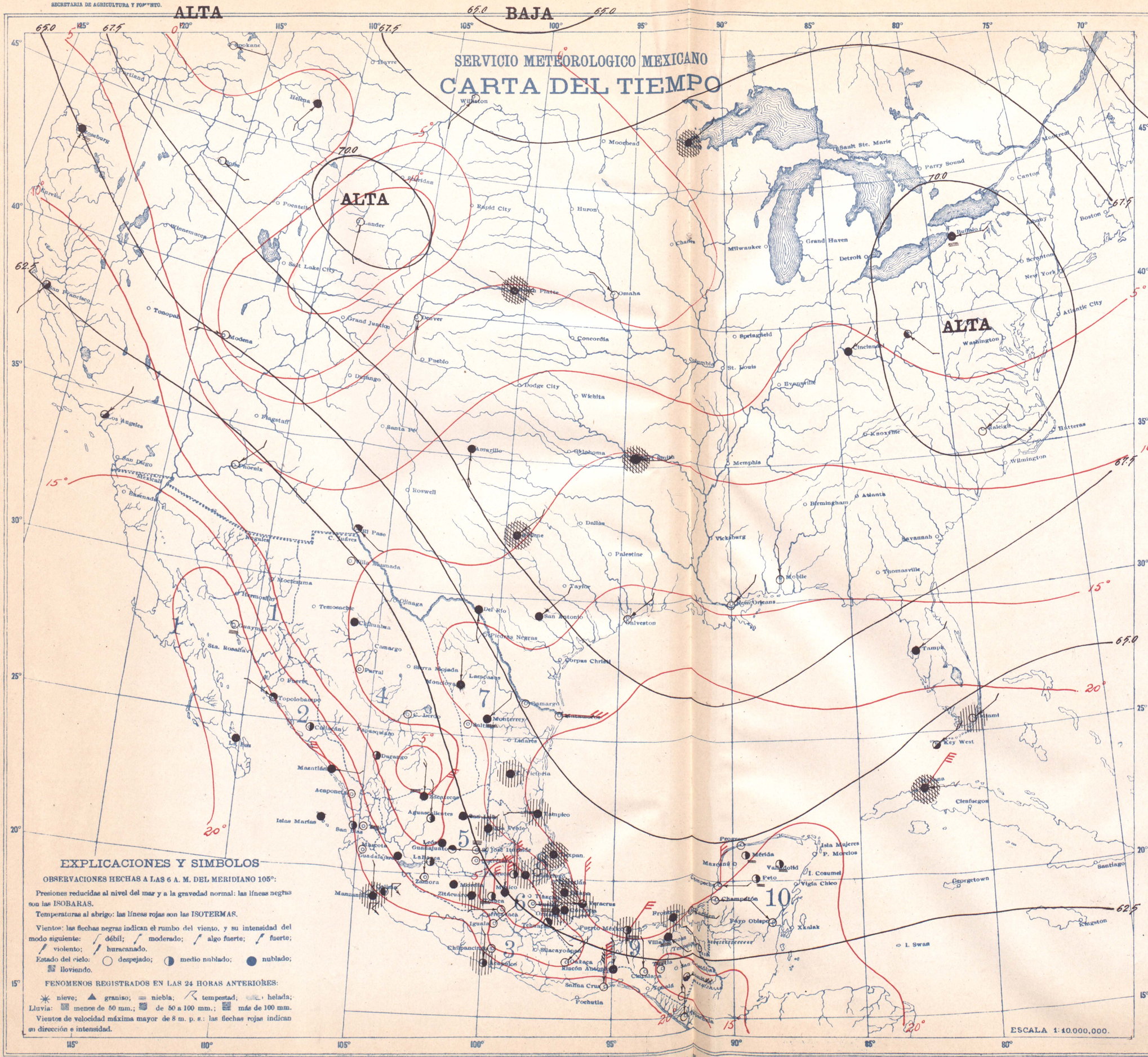

SABADO 27 DE OCTUBRE DE 1923

BAJA

	ESTACIONES	Presión al nivel del mar	TEMPERATURA Ambiente	Máxima de ayer	Mínima en últimas 24 h.	Lluvia en 24 horas	Altura del barómetro
		700 +	°	°	°	m.m.	
REGION 1	Ensenada						
	Guaymas	60.1	24	29	22	0	3
	Hermosillo						
	La Paz	60.2	19	27	19	0	10
	Mexicali				19	0	
	Sta. Rosalía						
REGION 2	Culiacán	60.3	18	33	15	0	53
	El Fuerte						102
	Mazatlán	60.4	23	27	23	0	78
	San Blas	60.2	22	30	22	0	7
	Islas Marías	60.6	22	31	19	0	
REGION 3	Acapulco	60.4	24	31	23	Inap.	3
	Chilpancingo	61.0	13	26	12	0	1200
	Colima	61.6	20	28	19	0	494
	Manzanillo	61.3	23		23	3	4
	Oaxaca	61.6	11	24	9	0	1563
	Pochutla						
	Salina Cruz	60.8	23	28	20	0	56
	Tapachula	58.8	20	31	16	0	168
REGION 4	Camargo, Chih						
	C. Lerdo	62.2	12	27	11	0	1140
	Chihuahua	60.6	10	21	8	0	1423
	Durango	61.2	10	24	9	0	1903
	Parral				11	0	
	Stgo. Papasquiaro						
	Temosachic						
	Villa González				4	0	
REGION 5	Aguascalientes	62.2	9	22	9	0	1879
	Guadalajara	61.6	11		10	0	1556
	Guanajuato	62.1	12	21	11	0	2057
	León	62.0	10	24	8	0	1809
	Querétaro	62.1	11	22	10	0	1842
	S. Luis Potosí	62.5	11	19	10	0	1877
	Zacatecas. (C. de la Bufa)	62.2	5	16	4	0	2612
REGION 6	Cuernavaca	61.0	13	22	13	0	1540
	Morelia	61.9	12	21	12	0	1933
	Pachuca	62.7	7	23	5		2435
	Puebla	62.6	7	22	7	0	2150
	Tacubaya	61.6	9	22	9	0	2309
	Toluca	61.2	10	16	7	0	2675
	Tulancingo	62.9	9	20	8	Inap	2181
REGION 7	C. Victoria	64.5	19	29	19	1	317
	Linapazos						317
	Matamoros	65.6	18	30	18	1	12
	Monclova				13	0	
	Monterrey	64.3	17	22	16	0	528
	Saltillo	64.1	13	15	9	0	1609
REGION 8	Córdoba	64.0	15	23	16	3	871
	Jalapa	64.3	13	20	12	13	1399
	Orizaba	63.5	14	20	13	4	1248
	Río Verde	63.0	15	26	14	1	1012
	Tampico	64.8	70	29	19	20	8
	Tuxpan	64.8	20	23	18	20	
	Veracruz	64.6	20	25	20	2	16
REGION 9	C. del Carmen	64.8	20	27	19	0	
	Comitán	61.6	11	20	9	0	1635
	Frontera	64.8	20	28	20	0	2
	Puerto México	64.8	20	26	19	Inap.	14
	Rincón Antonio	61.0	20	22	18	0	208
	S. Cristóbal						2118
	Tuxtla Gutiérrez	62.0	15	30	13	0	536
	Villahermosa	64.0	19	28	18	0	20
REGION 10	Campeche	64.8	20	26	19	0	25
	Maxcanú						12
	Mérida	64.0	20	26	18	0	22
	Payo Obispo	62.2	16	29	15	0	4
	Peto	64.5	19	29	14	0	36
	Progreso	64.0	22	25	21	0	15
	Valladolid	64.0	17	27	16	0	25

ESTADO GENERAL DEL TIEMPO

La presión disminuyó en el territorio de Estados Unidos, permaneciendo sin embargo alta en la mayor parte de él. Hay indicios de perturbación ciclónica al SE. de Cuba. Las lluvias afectaron la Vertiente del Golfo y puntos aislados de los Estados de Colima, Guerrero y de la Mesa Centrel, dominando los nublados en la mayor parte del país.

Probabilidades para el Día y la Noche de Mañana

REGION 1	**Ligeras variaciones de temperatura.** Algunos nublados. **Vientos moderados del Noroeste.**
REGION 2	**Ligeras variaciones de temperatura.** Algunos nublados. Pocas lluvias. **Vientos moderados del Oeste.**
REGION 3	Ligeras variaciones de temperatura. Algunos nublados. Pocas lluvias. **Vientos moderados del Norte.**
REGION 4	Ascenso de temperatura. **Algunos nublados.** Pocas lluvias.
REGION 5	Ligeras variaciones de temperatura. Algunos nublados. Pocas lluvias.
REGION 6	Ligeras variaciones de temperatura. Algunos nublados. Pocas lluvias.
REGION 7	Ligeras variaciones de temperatura. **Algunos nublados.** **Pocas lluvias.**
REGION 8	**Ligeras variaciones de temperatura. Algunos nublados.** Lluvias aisladas. Vientos moderados del Este.
REGION 9	**Ligeras variaciones de temperatura. Algunos nublados.** Lluvias aisladas. **Vientos moderados del Noreste.**
REGION 10	**Ligeras variaciones de temperatura.** Algunos nublados. **Pocas lluvias.** Vientos moderados del Este.

Los datos de Estados Unidos son proporcionados por el Weather Bureau de New Orleans.

Zincografía de la Dirección de Estudios Geográficos y Climatológicos

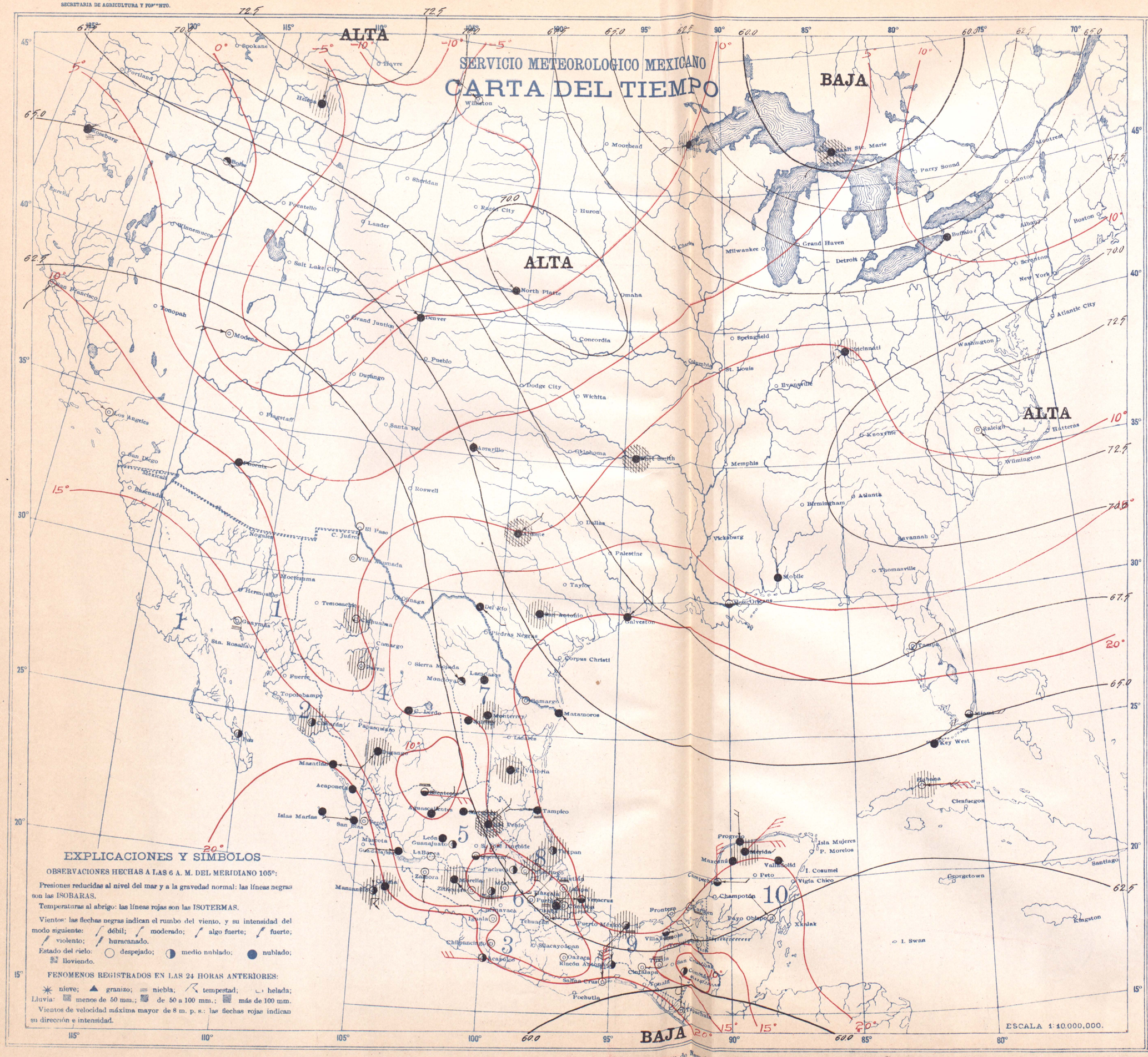

DOMINGO 28 DE OCTUBRE DE 1923

	ESTACIONES	Presión al nivel del mar	Temperatura: Ambiente	Temperatura: Máxima de ayer	Temperatura: Mínima en 24 horas	Lluvia en 24 horas	Altura del barómetro
		700 +	°	°	°	m.m.	
REGION 1	Ensenada						
	Guaymas	60 0	17	36	17	0	3
	Hermosillo						
	La Paz	60.4	19	28	19	0	10
	Mexicali						
	Sta. Rosalía						
REGION 2	Culiacán	60.4	19	32	18	0	53
	El Fuerte						102
	Mazatlán	60.4	24	27	23	0	78
	San Blas	60.3	23	30	22	0	7
	Islas Marías	60.4	24	36	23	0	
REGION 3	Acapulco	60.4	23	31	23	0	3
	Chilpancingo	60.8	12	26	12	0	1200
	Colima	60.2	21	28	21	1	494
	Manzanillo	60.4	23	28	23	Inap.	4
	Oaxaca	61.3	13	23	10	0	1563
	Pochutla						
	Salina Cruz	60.4	22	27	22	0	56
	Tapachula	58.6	20	32	16	0	168
REGION 4	Camargo, Chih						
	C. Lerdo	61.0	15	27	14	0	1140
	Chihuahua	59.5	10	22	8	Inap.	1423
	Durango	60.6	11	22	10	3	1903
	Parral						
	Stgo. Papasquiaro						
	Temosachic						
	Villa González						
REGION 5	Aguascalientes	61.2	10	18	10	0	1879
	Guadalajara	60.6	15	23	13	0	1556
	Guanajuato	61.1	12		11	0	2037
	León	61.0	13	24	11	0	1809
	Querétaro	61.3	10	23	9	0	1842
	S. Luis Potosí	62.2	12	18	11	0	1877
	Zacatecas (C. de la Bufa)	61.1	9	12	8	0	2612
REGION 6	Cuernavaca						1540
	Morelia	60.5	14	19	14	Inap.	1933
	Pachuca	62.5	8	19	7	0	2435
	Puebla	62.5	12	22	7	0	2150
	Tacubaya	61.0	7	21	6	0	2309
	Toluca	61.0	8	16	5	1	2675
	Tulancingo	62.6	8	20	6	0	2181
REGION 7	C. Victoria	64.2	17	29	16	Inap.	317
	Laupazos	63.6	18	26	17	0	317
	Matamoros	64.4	22	30	20	0	12
	Monclova						
	Monterrey	64.0	16	21	16	Inap.	528
	Saltillo	63.5	13	20	10	0	1609
REGION 8	Córdoba	63 5	14	23	14	10	871
	Jalapa	63.8	12	19	10	0	1399
	Orizaba	63.0	14	18	13	4	1248
	Río Verde	62.6	15	22	14	1	1012
	Tampico	63.8	20	28	19	0	8
	Tuxpan	64.0	19	27	18	Inap.	
	Veracruz	64.0	21	25	21	1	16
REGION 9	C. del Carmen	63.6	20	27	19	0	
	Comitán	61.6	10	20	10	0	1635
	Frontera	63.6	20	27	20	0	2
	Puerto México	63.8	18	27	17	Inap.	14
	Rincón Antonio	62.0	19	22	16	0	208
	S. Cristóbal						2118
	Tuxtla Gutiérrez	62.0	14	28	12	0	536
	Villahermosa	63.0	19	28	18	0	20
REGION 10	Campeche	63.6	21	26	20	0	25
	Maxcanú	63.6	20	27	19	0	12
	Mérida	63.6	22		20	Inap.	22
	Payo Obispo	62.4	18	29	16	0	4
	Peto	63.2	21	30	18	0	36
	Progreso	63.6	22	26	22	0	5
	Valladolid	63.8	20	28	18	0	25

ESTADO GENERAL DEL TIEMPO

La presión continúa alta en la mayor parte del territorio de EE. UU. iniciándose en el NW. un anticiclón intenso, acompañado de bajas temperaturas. Continúan los indicios de perturbación ciclónica al SE. de Cuba. Se registraron lluvias en las Mesas Central y del Norte, Vertiente del Golfo y Estado de Colima. En el Valle de México y Estado de Puebla se registraron heladas.

Probabilidades para el Día y la Noche de Mañana

REGION 1	Ligeras variaciones de temperatura. Algunos nublados. **Vientos moderados del Oeste.**
REGION 2	**Ligeras variaciones de temperatura. Algunos nublados.** Pocas lluvias. **Vientos moderados del Oeste.**
REGION 3	Ligeras variaciones de temperatura. Algunos nublados. Lluvias aisladas. **Vientos moderados del Norte.**
REGION 4	**Ligeras variaciones de temperatura. Algunos nublados.** Pocas lluvias.
REGION 5	Ligeras variaciones de temperatura. **Algunos nublados. Pocas lluvias.**
REGION 6	Ligeras variaciones de temperatura. Algunos nublados. Pocas lluvias.
REGION 7	**Ligeras variaciones de temperatura. Nublados y algunas lluvias.** Vientos moderados del Este.
REGION 8	Ligeras variaciones de temperatura. **Nublados y algunas lluvias. Vientos moderados del Noreste.**
REGION 9	Ligeras variaciones de temperatura. **Nublados y algunas lluvias. Vientos moderados del Noreste.**
REGION 10	**Ligeras variaciones de temperatura. Algunos nublados.** Lluvias aisladas. **Vientos moderados del Noreste.**

Los datos de Estados Unidos son proporcionados por el Weather Bureau de New Orleans.

Zincografía de la Dirección de Estudios Geográficos y Climatológicos

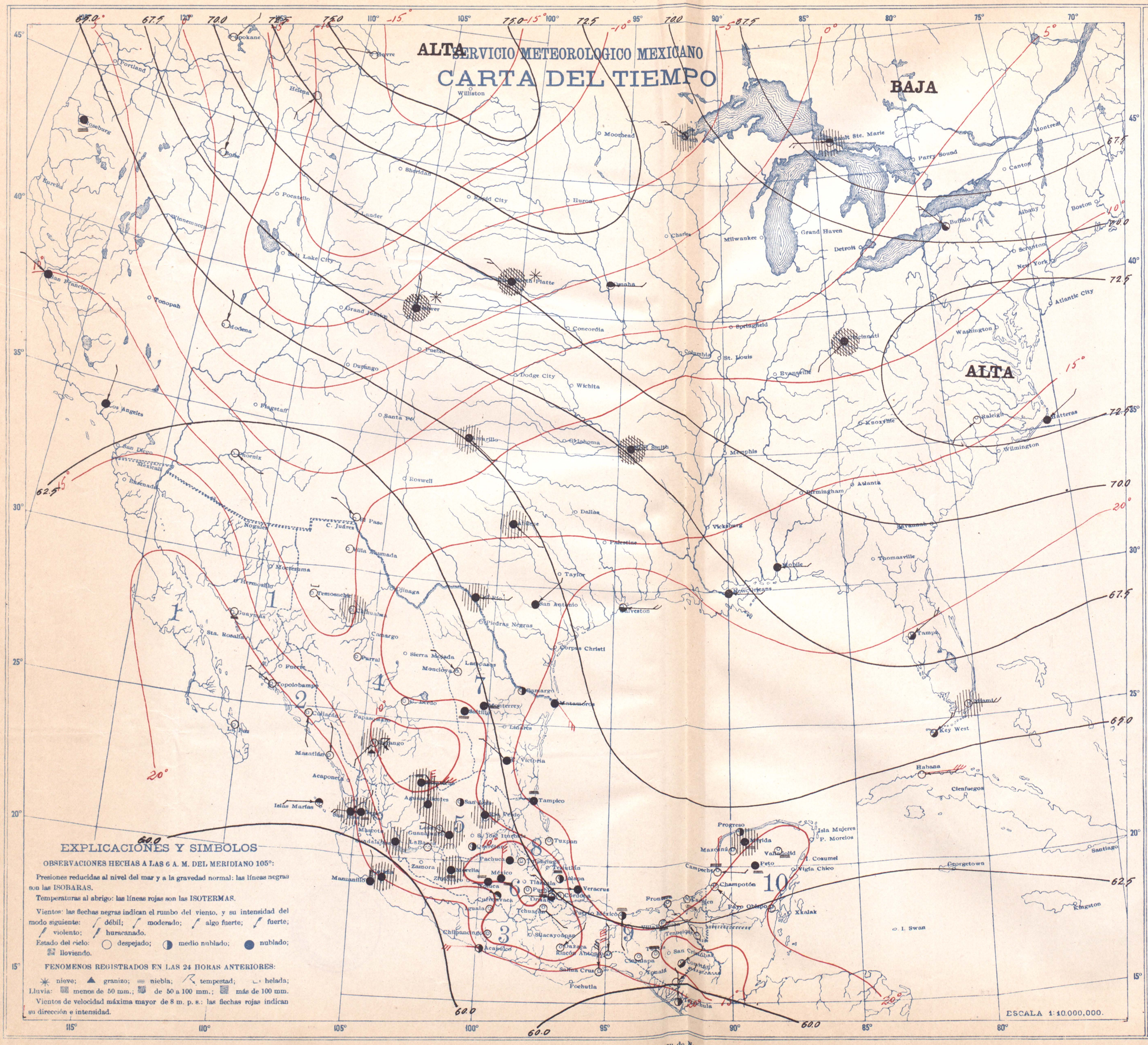

LUNES 29 DE OCTUBRE DE 1923

	ESTACIONES	Presión al nivel del mar	Temperatura: Ambiente	Máxima de ayer	Mínima en últimas 12h.	Lluvias en 24 horas	Altura del barómetro
		700 +	°	°	°	m.m.	
REGION 1	Ensenada						
	Guaymas	61.0	20	27	20	0	3
	Hermosillo						
	La Paz	60.4	24	29	23	0	10
	Mexicali						
	Sta. Rosalía						
REGION 2	Culiacán	60.4	17	30	16	0	53
	El Fuerte						102
	Mazatlán	60.2	23	27	23	0	78
	San Blas	60.2	22	28	21	Inap.	7
	Islas Marías	60.1	21	37	20	0	
REGION 3	Acapulco	60.6	23	31	23	0	3
	Chilpancingo	61.0	14	26	14	0	1200
	Colima	59.8	20	29	20	1	494
	Manzanillo	59.2	24	31	24	0	4
	Oaxaca	61.2	9	23	9	0	1563
	Pochutla						
	Salina Cruz	60.2	21	28	20	0	56
	Tapachula	58.8	21	32	19	0	168
REGION 4	Camargo, Chih						
	C. Lerdo	61.0	15		13	0	1140
	Chihuahua	61.8	10	24	9	Inap	1423
	Durango	61.0	10	21	10	10	1903
	Parral				8	0	
	Stgo. Papasquiaro						
	Temosachic				-1	0	
	Villa González				6	0	
REGION 5	Aguascalientes	61.3	13	22	10	3	1879
	Guadalajara	60.6	15	26	13	Inap	1556
	Guanajuato	61.3	12	23	12	2	2037
	León	61.4	10	24	11	0	1809
	Querétaro	61.6	11	21	10	0	1842
	S. Luis Potosí	61.5	11	22	11	0	1877
	Zacatecas (C. de la Bufa)	61.2	7	15	7	4	2612
REGION 6	Cuernavaca	61.4	15		13	0	1540
	Morelia	61.0	12	20	12	Inap	1933
	Pachuca	62.0	6		6	0	2435
	Puebla	62.2	7	23	6	0	2150
	Tacubaya	61.5	10	22	8	0	2309
	Toluca	61.3	8		6	0	2675
	Tulancingo	62.3	9	10	6	0	2181
REGION 7	C. Victoria	62.5	19	28	18	0	317
	Linpazos						317
	Matamoros	63.2	22		22	0	12
	Monclova				16	0	
	Monterrey	62.4	18	22	18	0	528
	Saltillo	62.0	18	21	12	0	1609
REGION 8	Córdoba	62.5	13	23	12	0	871
	Jalapa	62.6	14	20	10	0	1399
	Orizaba	62.4	15	25	15	0	1248
	Río Verde	62.0	16	23	15	3	1012
	Tampico	63.2	20	30	20	0	8
	Tuxpan	63.0	22	32	18	0	
	Veracruz	62.6	20	27	20	0	16
REGION 9	C. del Carmen	63.0	23	29	22	0	
	Comitán	60.5	15	24	13	0	1635
	Frontera	62.6	21	27	21	0	2
	Puerto México	62.8	19		18	0	14
	Rincón Antonio	61.2	21	23	17	0	208
	S. Cristóbal						2118
	Tuxtla Gutiérrez	61.0	16	29	14	0	536
	Villahermosa	62.5	19		16	0	20
REGION 10	Campeche	62.8	22	26	20	0	25
	Maxcanú	62.7	19	28	19	0	12
	Mérida	62.8	23	28	20	Inap	22
	Payo Obispo	61.4	20	29	19	0	4
	Peto	62.8	17	30	17	0	36
	Progreso	62.8	23	26	23	0	5
	Valladolid	62.8	19	28	18	0	25

ESTADO GENERAL DEL TIEMPO

Continúa en la región Norte del territorio de Estados Unidos, el aumento de presión acompañado de descenso de temperaturas. Las lluvias afectaron algunos puntos de las Mesas Central y del Norte y en la región Central de la Vertiente del Pacífico. Se registró granizada en Durango.

Probabilidades para el Día y la Noche de Mañana

REGION 1	Ligeras variaciones de temperatura. Algunos nublados. **Vientos moderados del Oeste.**
REGION 2	**Ligeras variaciones de temperatura. Algunos nublados.** Pocas lluvias. **Vientos moderados del Oeste.**
REGION 3	Ligeras variaciones de temperatura. Algunos nublados. Pocas lluvias. **Vientos moderados del Norte.**
REGION 4	**Ligeras variaciones de temperatura.** Algunos nublados. Pocas lluvias.
REGION 5	Ligeras variaciones de temperatura. **Algunos nublados. Pocas lluvias.**
REGION 6	Ligeras variaciones de temperatura. Algunos nublados. Lluvias aisladas.
REGION 7	Ligeras variaciones de temperatura. **Algunos nublados. Pocas lluvias.** Vientos moderados del Este.
REGION 8	Ligeras variaciones de temperatura. Algunos nublados. Pocas lluvias. Vientos moderados del Este.
REGION 9	**Ligeras variaciones de temperatura.** Algunos nublados. Pocas lluvias. **Vientos moderados del Noreste.**
REGION 10	**Ligeras variaciones de temperatura.** Algunos nublados. Pocas lluvias. Vientos moderados del Este.

Los datos de Estados Unidos son proporcionados por el Weather Bureau de New Orleans.

Zincografía de la Dirección de Estudios Geográficos y Climatológicos

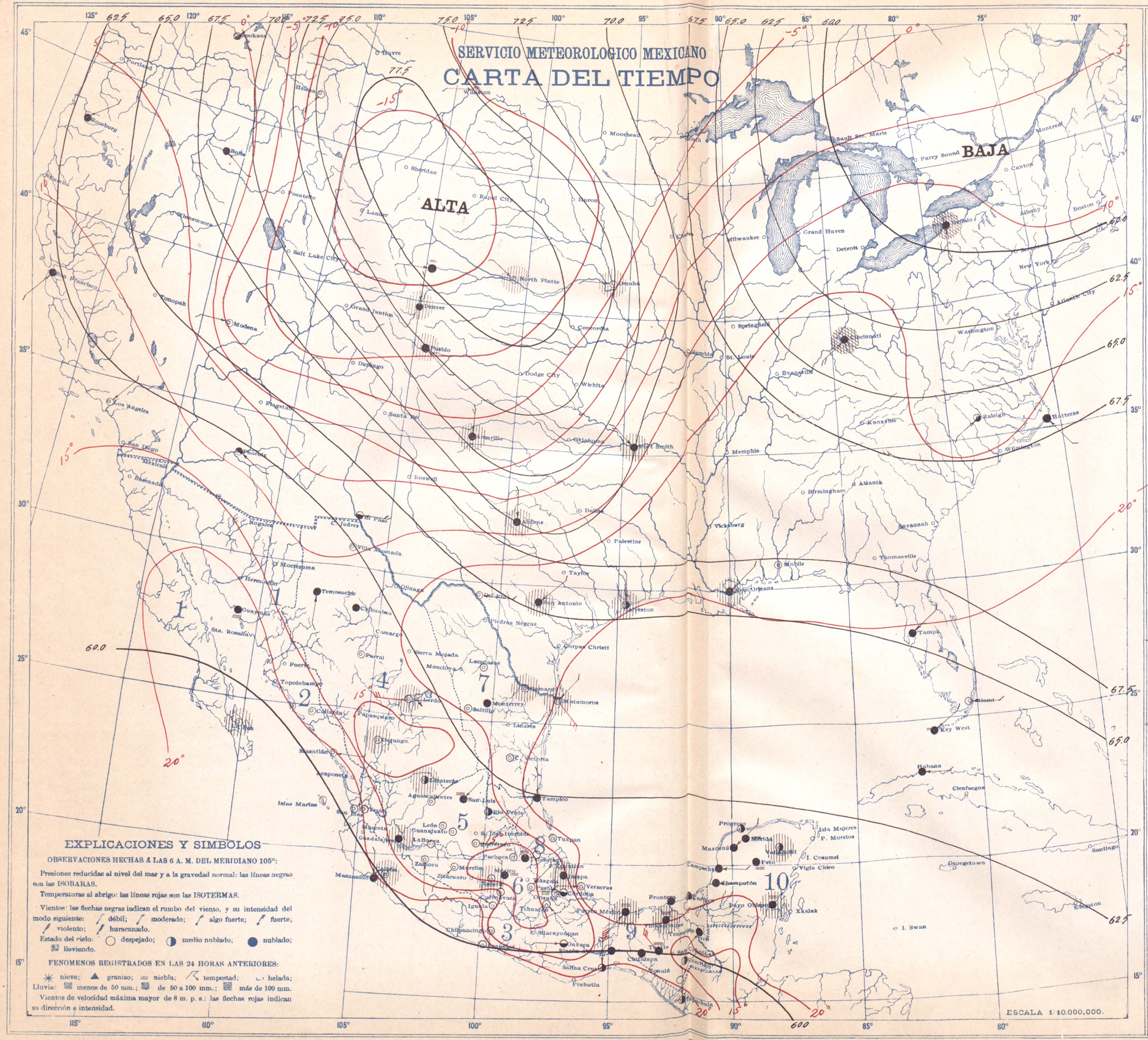

Los datos de Estados Unidos son proporcionados por el Weather Bureau de New Orleans.

MARTES 30 DE OCTUBRE DE 1923

	ESTACIONES	Presión al nivel del mar	Temperatura: Ambiente	Temperatura: Máxima de ayer	Temperatura: Mínima en últimas 12 h.	Lluvias en 24 horas	Altura del barómetro
		700 +	°	°	°	m.m.	
REGION 1	Ensenada						
	Guaymas	60.6	22	27	22	0	3
	Hermosillo						
	La Paz	59.8	22	29	22	4	10
	Mexicali						
	Sta. Rosalía						
REGION 2	Culiacán	60.2	18	34	17	0	53
	El Fuerte						102
	Mazatlán	60.4	24	28	23	0	78
	San Blas	60.6	21	30	20	0	7
	Islas Marías	59.4	23	28	17	0	
REGION 3	Acapulco	60.0	21	31	20	0	3
	Chilpancingo	60.3	13	26	12	0	1200
	Colima	60.4	19	29	19	Inap.	494
	Manzanillo	59.2	23	31	23	0	4
	Oaxaca	60.0	12	28	10	0	1563
	Pochutla						
	Salina Cruz	59.2	22	29	21	0	56
	Tapachula	58.6	22	32	19	0	168
REGION 4	Camargo, Chih						
	C. Lerdo	61.9	14	27	14	9	1140
	Chihuahua	61.4	11	28	8	0	1423
	Durango	61.0	8	24	7	5	1903
	Parral				11	0	
	Stgo. Papasquiaro						
	Temosachic				1	0	
	Villa González				6	0	
REGION 5	Aguascalientes	61.1	11	22	10	0	1879
	Guadalajara	60.6	13	24	11	1	1556
	Guanajuato	61.1	13	24	12	0	2087
	León	61.0	12	24	11	0	1809
	Querétaro	61.4	12	23	10	0	1842
	S. Luis Potosí	62.0	11	25	10	0	1877
	Zacatecas, (C. de la Bufa)	61.3	11	14	10	Inap.	2612
REGION 6	Cuernavaca	60.6	15	23	14	0	1540
	Morelia	60.5	12	21	12	0	1933
	Pachuca	60.8	8	16	8	0	2435
	Puebla	60.8	9	23	8	0	2150
	Tacubaya	60.6	9	23	8	0	2309
	Toluca	60.8	9	18	6	13	2675
	Tulancingo	60.9	9	22	7	0	2181
REGION 7	C. Victoria	62.5	18	28	17	0	317
	Lampazos	64.0	17	27	16	0	817
	Matamoros	63.6	20	29	19	Inap.	12
	Monclova						
	Monterrey	63.7	17	22	16	0	528
	Saltillo	63.0	15	23	11	0	1609
REGION 8	Córdoba	61.8	15	24	14	0	871
	Jalapa	62.3	14	21	13	3	1399
	Orizaba	61.0	12	21	12	0	1248
	Río Verde	62.3	14	26	14	0	1012
	Tampico	62.4	21	30	20	0	8
	Tuxpan	62.4	19	30	18	0	
	Veracruz	62.4	22	26	22	0	16
REGION 9	C. del Carmen	62.0	25	30	24	0	
	Comitán	59.9	13	26	12	0	1635
	Frontera	62.2	22	28	23	0	2
	Puerto México	62.3	22	27	20	5	14
	Rincón Antonio	60.0	19		17	0	208
	S. Cristóbal						2118
	Tuxtla Gutiérrez	60.0	19	30	17	0	536
	Villahermosa	62.0	22	30	16	Inap	20
REGION 10	Campeche	61.2	24	27	23	0	25
	Maxcanú	61.6	24	30	23	0	12
	Mérida	61.8	23	30	23	0	22
	Payo Obispo	61.2	22	29	21	3	4
	Peto	61.4	22	31	22	0	36
	Progreso	61.6	25	27	24	0	5
	Valladolid	61.6	21	30	20	Inap	25

ESTADO GENERAL DEL TIEMPO

Un anticiclón intenso acompañado de temperaras bajas, ocupa la región Central de Estados Unidos. En el Valle de San Lorenzo, Canadá, la presión está baja. Se registraron lluvias aisladas en la Vertiente del Golfo, en las Mesas Central y del Norte y en la Vertiente del Pacífico, siendo algunas de carácter tempestuoso.

Probabilidades para el Día y la Noche de Mañana

REGION 1	Descenso de temperatura. Algunos nublados. Pocas lluvias. Vientos moderados del Oeste.
REGION 2	Descenso de temperatura. Algunos nublados. Lluvias aisladas. Vientos moderados del Oeste.
REGION 3	Ligeras variaciones de temperatura. Algunos nublados. Pocas lluvias. Vientos moderados del Norte.
REGION 4	Descenso de temperatura. Nublados. Algunas lluvias.
REGION 5	Descenso de temperatura. Nublados Algunas lluvias.
REGION 6	Descenso de temperatura. Nublados. Algunas lluvias.
REGION 7	Descenso de temperatura. Nublados. Lluvias. Vientos algo fuertes el Norte.
REGION 8	Descenso de temperatura. Nublados Lluvias. Vientos fuertes del Norte.
REGION 9	Descenso de temperatura. Nublados. Lluvias. Vientos violentos del Norte.
REGION 10	Descenso de temperatura. Nublados Algunas lluvias. Vientos algo fuertes el Norte.

Zincografía de la Dirección de Estudios Geográficos y Climatológicos

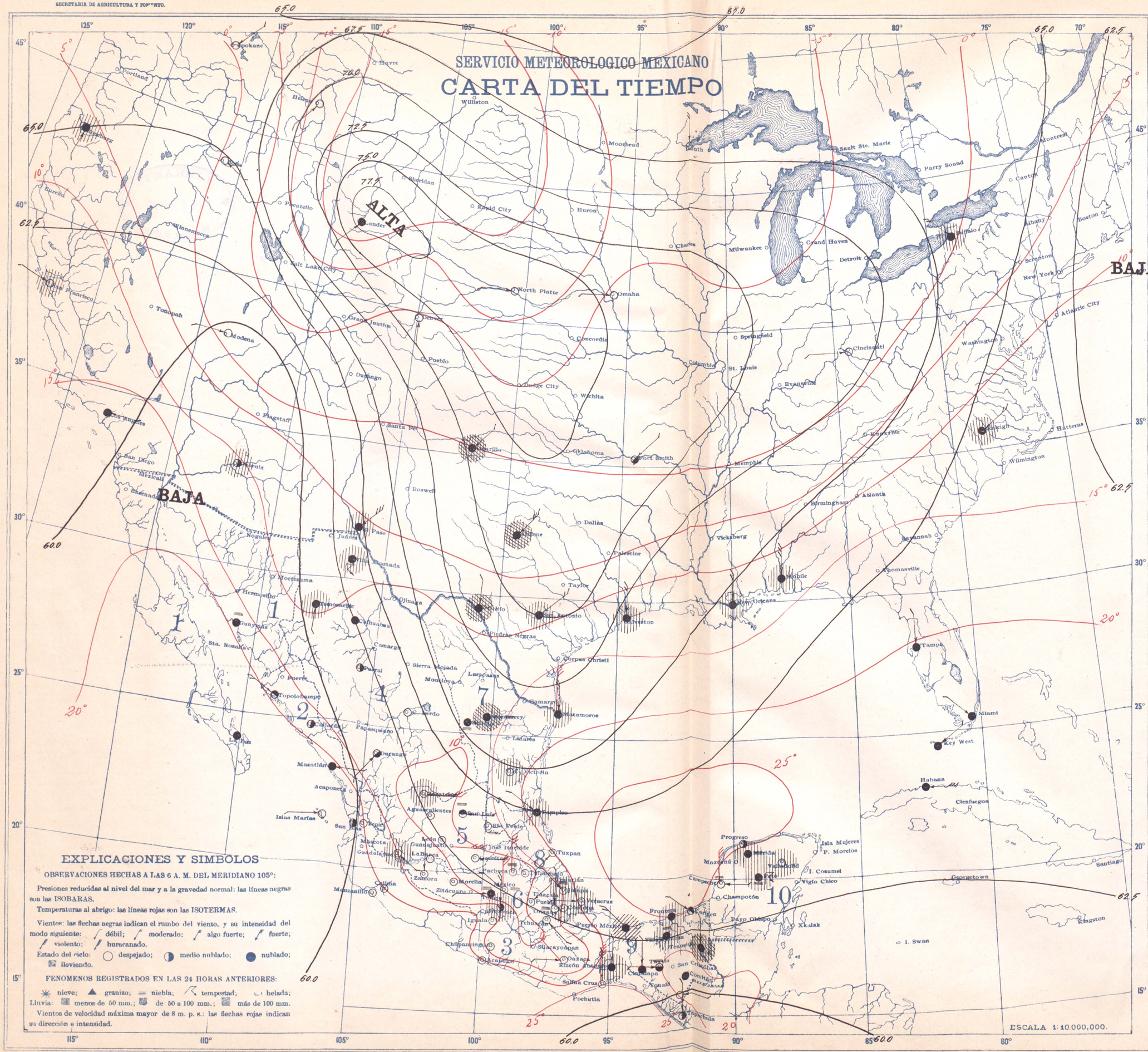

MIERCOLES 31 DE OCTUBRE DE 1923

	ESTACIONES	Presión al nivel del mar	Temperatura: Ambiente	Temperatura: Máxima de ayer	Temperatura: Mínima en últimas 24 h.	Lluvia en 24 horas	Altura del barómetro
		700 +	°	°	°	m.m.	
REGION 1	Ensenada						
	Guaymas	58.8	23	28	23	0	3
	Hermosillo						
	La Paz	59.4	23	30	21	0	10
	Mexicali						
	Sta. Rosalía						
REGION 2	Culiacán	58.4	18	—	17	0	53
	El Fuerte						102
	Mazatlán	59.8	24	28	23	0	78
	San Blas	60.0	22	30	22	0	7
	Islas Marías	59.8	23	36	21	0	
REGION 3	Acapulco	60.6	22	31	21	0	3
	Chilpancingo	61.0	14	23	14	0	1200
	Colima	60.6	21	31	21	0	494
	Manzanillo	60.2	24	32	23	0	4
	Oaxaca	60.8	14	27	13	0	1563
	Pochutla						
	Salina Cruz	60.2	25	30	25	0	56
	Tapachula	59.6	22	30	20	0	168
REGION 4	Camargo, Chih						
	C. Lerdo	63.1	14	27	12	0	1140
	Chihuahua	60.9	12	21	10	0	1423
	Durango	60.5	11	24	11	0	1903
	Parral				13	0	
	Stgo. Papasquiaro						
	Temosachic				6	Inap.	
	Villa González				11	Inap.	
REGION 5	Aguascalientes	62.6	10	26	9	0	1879
	Guadalajara	61.6	14	27	13	Inap.	1556
	Guanajuato						2037
	León	62.5	10	27	9	0	1809
	Querétaro	62.6	10	24	9	0	1842
	S. Luis Potosí	63.0	12	24	10	0	1877
	Zacatecas. (C. de la Bufa)	62.6	8	15	7	4	2612
REGION 6	Cuernavaca	62.0	21	25	20	Inap.	1540
	Morelia	62.0	13	23	12	0	1933
	Pachuca	63.0	9	16	8	0	2435
	Puebla	62.5	13	25	8	0	2150
	Tacubaya	62.5	9	24	8	0	2309
	Toluca	62.4	7	19	6	0	2675
	Tulancingo	63.1	9	21	8	0	2181
REGION 7	C. Victoria	66.0	19	28	18	1	317
	Lampazos						317
	Matamoros	66.8	16	29	16	1	12
	Monclova						
	Monterrey	67.6	12	26	12	14	528
	Saltillo	67.5	11	21	10	0	1609
REGION 8	Córdoba	63.8	16	25	16	Inap.	871
	Jalapa	64.0	14	26	12	Inap.	1399
	Orizaba	63.0	15	17	15	0	1248
	Río Verde	63.8	14	30	14	0	1012
	Tampico	64.0	22	30	22	13	8
	Tuxpan	64.0	20	31	19	0	
	Veracruz	64.0	22	26	22	6	16
REGION 9	C. del Carmen	62.8	25	29	25	0	
	Comitán	60.5	16	24	14	0	1635
	Frontera	62.8	25	29	24	Inap.	2
	Puerto México	63.6	24	26	21	50	14
	Rincón Antonio	61.6	22	20	18	2	208
	S. Cristóbal						2118
	Tuxtla Gutiérrez	60.6	21	30	20	0	536
	Villahermosa	62.5	22	30	21	1	20
REGION 10	Campeche	62.6	24	27	23	0	25
	Maxcanú						12
	Mérida	62.6	24	28	22	Inap.	22
	Payo Obispo						4
	Peto	62.6	23	31	23	Inap.	36
	Progreso	62.6	25	27	25	0	15
	Valladolid	62.6	21	31	20	9	25

ESTADO GENERAL DEL TIEMPO

La presión en todo el territorio de Estados Unidos continúa alta, especialmente en la región Central, en donde se registra una intensa onda fría. En nuestro territorio se registraron lluvias aisladas en las Mesas Central y del Norte, siendo casi generales en la Vertiente del Golfo, la que ha comenzado a ser azotada por vientos fuertes del Norte.

Probabilidades para el Día y la Noche de Mañana

REGION 1	Ligeras variaciones de temperatura. Algunos nublados. Pocas lluvias. Vientos moderados del Oeste.
REGION 2	Ligeras variaciones de temperatura. Algunos nublados. Pocas lluvias. Vientos moderados del Oeste.
REGION 3	Ligeras variaciones de temperatura. Algunos nublados. Pocas lluvias. Vientos moderados del Norte.
REGION 4	Descenso de temperatura. Nublados. Algunas lluvias.
REGION 5	Descenso de temperatura. Nublados Algunas lluvias.
REGION 6	Descenso de temperatura. Nublados. Algunas lluvias.
REGION 7	Descenso de temperatura. Nublados. Lluvias. Vientos moderados del Norte.
REGION 8	Descenso de temperatura. Nublados Lluvias. Vientos algo fuertes el Norte.
REGION 9	Descenso de temperatura. Nublados. Lluvias. Vientos fuertes del Norte.
REGION 10	Descenso de temperatura. Nublados Lluvias. Vientos algo fuertes el Norte.

Los datos de Estados Unidos son proporcionados por el Weather Bureau de New Orleans.

Zincografía de la Dirección de Estudios Geográficos y Climatológicos