National Oceanic and Atmospheric Administration

ERRATA NOTICE

One or more conditions of the original document may affect the quality of the image, such as:

Discolored pages
Faded or light ink
Binding intrudes into the text

This has been a co-operative project between the NOAA Central Library and the Climate Database Modernization Program, National Climate Data Center (NCDC). To view the original document, please contact the NOAA Central Library in Silver Spring, MD at (301) 713-2607 x124 or Library.Reference@noaa.gov

HOV Services
Imaging Contractor
12200 Kiln Court
Beltsville, MD 20704-1387
July 23, 2010

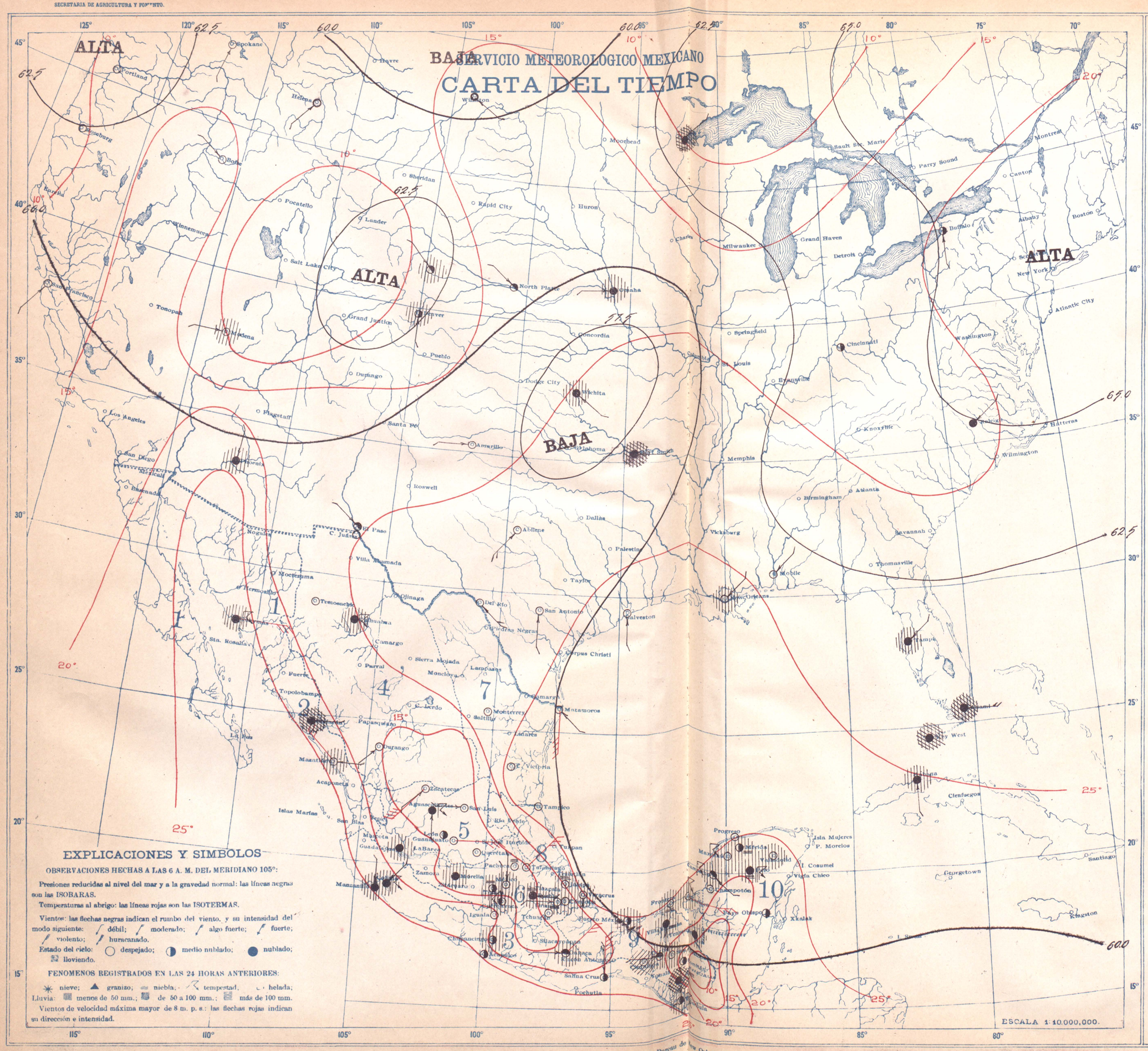

SABADO 1º. DE SEPTIEMBRE DE 1923

	ESTACIONES	Presión al nivel del mar	Temperatura bientem.A	Máxima de ayer	Mínima en últimas 12 h.	Lluvia en 24 horas	Altura del barómetro
		700 +	°	°	°	m.m.	
REGION 1	Ensenada						
	Guaymas	59.0	26	33	26	10	3
	Hermosillo						
	La Paz						10
	Mexicali						
	Sta. Rosalía						
REGION 2	Culiacán	59.6	25	32	24	6	53
	El Fuerte						102
	Mazatlán	59.8	24	29	24	2	78
	San Blas						7
	Islas Marías						
REGION 3	Acapulco	59.4	25	32	24	0	3
	Chilpancingo	59.5	16	29	16	1	1200
	Colima	59.5	21	32	19	1	494
	Manzanillo	59.6	24	34	24	Inap.	4
	Oaxaca	59.0	16	27	14	5	1563
	Pochutla						
	Salina Cruz	58.2	24	32	23	0	56
	Tapachula	58.0	20	32	19	37	168
REGION 4	Camargo, Chih						
	C. Lerdo						1140
	Chihuahua	57.6	18	27	15	45	1423
	Durango	59.0	16	27	12	0	1903
	Parral						
	Stgo. Papasquiaro						
	Temosachic						
	Villa González						
REGION 5	Aguascalientes	59.0	13	27	13	0	1879
	Guadalajara	59.3	17	25	15	3	1556
	Guanajuato	59.3	14	27	13	0	2037
	León	59.2	15	—	12	0	1809
	Querétaro	59.2	14	24	12	0	1842
	S. Luis Potosí	59.0	14	25	14	0	1877
	Zacatecas, (C. de la Bufa)	58.8	12	20	11	0	2612
REGION 6	Cuernavaca	59.6	17	25	16	17	1540
	Morelia	59.4	14	21	13	14	1933
	Pachuca	59.3	11	17	10	0	2435
	Puebla	59.8	13	22	13	0	2150
	Tacubaya	59.8	12	23	11	9	2309
	Toluca	59.6	12	17	9	7	2675
	Tulancingo	59.5	11	26	8	0	2181
REGION 7	C. Victoria	49.3	26	36	23	0	317
	Linares						317
	Matamoros	60.1	26	36	25	0	12
	Monclova						
	Monterrey	58.9	22	35	22	0	528
	Saltillo						1609
REGION 8	Córdoba	59 8	19	26	18	12	871
	Jalapa	59.6	18	23	15	Inap.	1399
	Orizaba	59.8	18	24	16	9	1248
	Río Verde						1012
	Tampico	59.4	25	34	23	0	8
	Tuxpan						
	Veracruz	59.8	25	28	24	2	16
REGION 9	C. del Carmen	60.6	24	31	22	10	
	Comitán	59.0	14	25	14	0	1635
	Frontera	60.8	24	28	22	1	2
	Puerto México	60.4	24	29	21	20	14
	Rincón Antonio						208
	S. Cristóbal	59.8	13	20	11	15	2118
	Tuxtla Gutiérrez	59.0	20	31	20	Inap.	536
	Villahermosa	60.4	23	31	21	7	20
REGION 10	Campeche	60.6	25	30	25	15	25
	Maxcanú	60.8	27	33	22	13	12
	Mérida	60.6	26	32	23	26	22
	Payo Obispo	59.8	23	—	22	0	4
	Peto	60.4	22	33	21	3	36
	Progreso	60.6	26	29	25	0	5
	Valladolid						25

ESTADO GENERAL DEL TIEMPO

Las presiones se encuentran ligeramente bajas en la región Central de Estados Unidos. La perturbación ciclónica que azotó el Estado de Sinaloa los días 30 y 31 penetró a nuestro país entre los Puertos de Mazatlán y San Blas, disolviéndose. Las lluvias fueron escasas, registrándose solamente en puntos aislados de las Mesas Central y del Norte y Vertiente del Pacífico. En el Istmo de Tehuantepec y Península de Yucatán fueron abundantes.

Probabilidades para el Día y la Noche de Mañana

REGION 1	Ascenso de temperatura. Algunos nublados. Pocas lluvias. Vientos moderados del Oeste.
REGION 2	Ligeras variaciones de temperatura. Algunos nublados. Lluvias aisladas. Vientos moderados del Oeste.
REGION 3	Ligeras variaciones de temperatura. Algunos nublados. Lluvias aisladas. Vientos moderados del Norte.
REGION 4	Ascenso de temperatura. Buen tiempo.
REGION 5	Ligeras variaciones de temperatura. Buen tiempo.
REGION 6	Ligeras variaciones de temperatura. Algunos nublados. Lluvias aisladas.
REGION 7	Ascenso de temperatura. Buen tiempo. Vientos moderados del Sureste.
REGION 8	Ligeras variaciones de temperatura. Algunos nublados. Lluvias aisladas. Vientos moderados del Este.
REGION 9	Ligeras variaciones de temperatura. Algunos nublados. Lluvias aisladas. Vientos moderados del Noreste.
REGION 10	Ligeras variaciones de temperatura. Algunos nublados. Lluvias aisladas. Vientos moderados del Este.

Los datos de Estados Unidos son proporcionados por el Weather Bureau de New Orleans.

Zincografía de la Dirección de Estudios Geográficos y Climatológicos

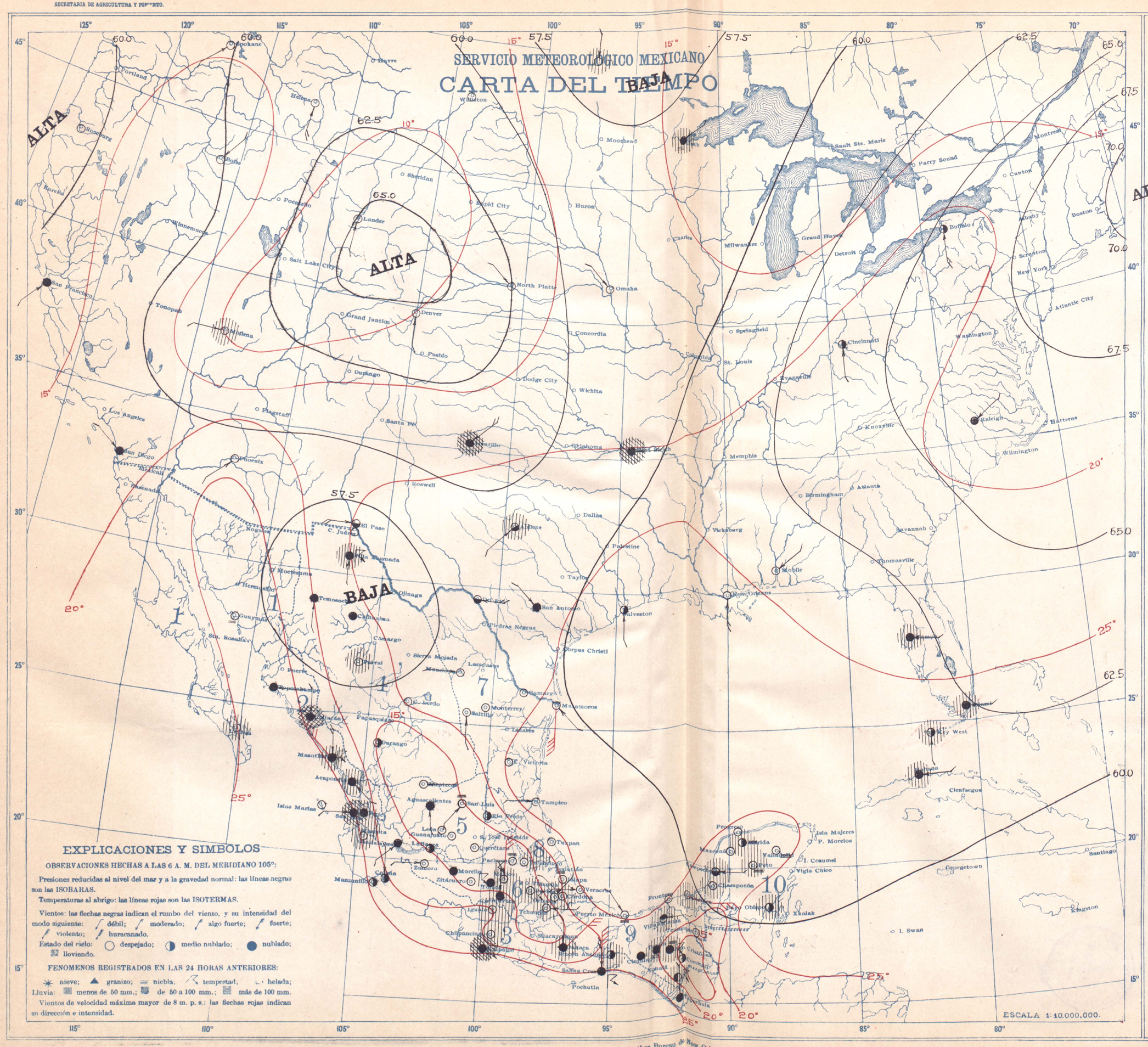

DOMINGO 2 DE SEPTIEMBRE DE 1923

	ESTACIONES	Presión al nivel del mar	Temperatura Ambiente	Temperatura Máxima de ayer	Temperatura Mínima en últimas 15 h.	Lluvias en 24 horas	Altura del barómetro
		700 +	°	°	°	m.m.	
REGION 1	Ensenada						
	Guaymas	58.6	29	34	29	0	3
	Hermosillo						
	La Paz	58.6	25	32	24	9	10
	Mexicali						
	Sta. Rosalía						
REGION 2	Culiacán	59.8	23	31	22	53	53
	El Fuerte						102
	Mazatlán	59.8	25	29	25	5	78
	San Blas	60.4	25	33	24	1	7
	Islas Marías						
REGION 3	Acapulco	59.8	26	33	25	4	3
	Chilpancingo	59.7	17	29	17	0.5	1200
	Colima	59.4	21	31	17	0	494
	Manzanillo	59.4	24	28	24	0	4
	Oaxaca	58.6	16	28	15	Inap	1563
	Pochutla						
	Salina Cruz	58.6	24	32	24	0	56
	Tapachula	58.4	23	32	19	0	168
REGION 4	Camargo, Chih						
	C. Lerdo	58.0	20	32	20	0	1140
	Chihuahua	56.8	18	27	15	0	1423
	Durango	58.6	15	27	12	0	1963
	Parral				17	12	
	Stgo. Papasquiaro						
	Temosachic				12	0	
	Villa González				20	2	
REGION 5	Aguascalientes	59.6	13	28	13	0	1879
	Guadalajara	59.0	17	28	15	0	1556
	Guanajuato	59.5	14	28	13	0	2037
	León	59.6	13	28	11	0	1809
	Querétaro	59.1	13	—	13	0	1842
	S. Luis Potosí	59.1	15	27	14	0	1877
	Zacatecas (C. de la Bufa)	59.0	13	22	12	0	2612
REGION 6	Cuernavaca	59.3	18	24	17	1	1540
	Morelia	58.8	16	24	15	16	1933
	Pachuca	59.6	13	19	12	0	2435
	Puebla	59.4	15	24	13	4	2150
	Tacubaya	59.1	11	24	11	3	2309
	Toluca	59.2	12	19	10	0	2675
	Tulancingo	59.4	11	24	8	0	2181
REGION 7	C. Victoria	58.9	25	37	23	0	317
	Lampazos						317
	Matamoros	59.2	26	37	25	0	12
	Monclova				22	0	
	Monterrey	58.3	22	36	21	0	528
	Saltillo	58.5	21	31	15	0	1609
REGION 8	Córdoba	59.5	18	28	16	3	871
	Jalapa	59.8	17	25	15	0	1399
	Orizaba	59.4	16	25	14	20	1248
	Río Verde	59.7	18	35	17	0	1012
	Tampico	58.8	24	33	24	0	8
	Tuxpan	59.3	23	33	22	0	
	Veracruz	59.4	25	29	25	0	16
REGION 9	C. del Carmen	60.2	24	30	—	Inap.	
	Comitán	58.8	15	25	15	0	1635
	Frontera	60.0	22	30	22	0	2
	Puerto México	58.6	27	—	24	0	14
	Rincón Antonio	58.0	25	27	18	28	208
	S. Cristóbal	59.1	13	22	10	24	2118
	Tuxtla Gutiérrez	59.3	20	32	20	15	536
	Villahermosa	59.2	23	32	22	8	20
REGION 10	Campeche	60.1	25	30	24	3	25
	Maxcanú	60.6	23	32	22	0	12
	Mérida	60.6	25	31	23	Inap.	22
	Payo Obispo	59.2	24	—	23	Inap.	4
	Peto	61.0	22	32	—	Inap.	36
	Progreso	60.6	24	29	23	0	5
	Valladolid	60.6	21	33	21	0	25

ESTADO GENERAL DEL TIEMPO

Se registraron lluvias de alguna intensidad en los Estados de Sinaloa, Chiapas y Campeche. En la Mesa Central y del Norte fueron aisladas y de escasa importancia. Las presiones descendieron ligeramente al Norte del país.

Probabilidades para el Día y la Noche de Mañana

REGION 1	Ligeras variaciones de temperatura. Algunos nublados. Pocas lluvias. Vientos débiles del Noroeste.
REGION 2	Ligeras variaciones de temperatura. Algunos nublados. Lluvias aisladas. Vientos moderados del Oeste.
REGION 3	Ligeras variaciones de temperatura. Algunos nublados. Pocas lluvias. Vientos moderados del Noreste.
REGION 4	Descenso de temperatura. Dominará buen tiempo.
REGION 5	Ligeras variaciones de temperatura. Algunos nublados. Pocas lluvias.
REGION 6	Ligeras variaciones de temperatura. Algunos nublados. Lluvias aisladas.
REGION 7	Descenso de temperatura. Nublados. Lluvias. Vientos moderados del Norte.
REGION 8	Descenso de temperatura. Nublados. Lluvias. Vientos moderados del Noreste.
REGION 9	Ligeras variaciones de temperatura. Nublados. Lluvias aisladas. Vientos moderados del Noreste.
REGION 10	Ligeras variaciones de temperatura. Algunos nublados. Lluvias aisladas. Vientos moderados del Noreste.

Los datos de Estados Unidos son proporcionados por el Weather Bureau de New Orleans.

Zincografía de la Dirección de Estudios Geográficos y Climatológicos

SERVICIO METEOROLOGICO MEXICANO

CARTA DEL TIEMPO

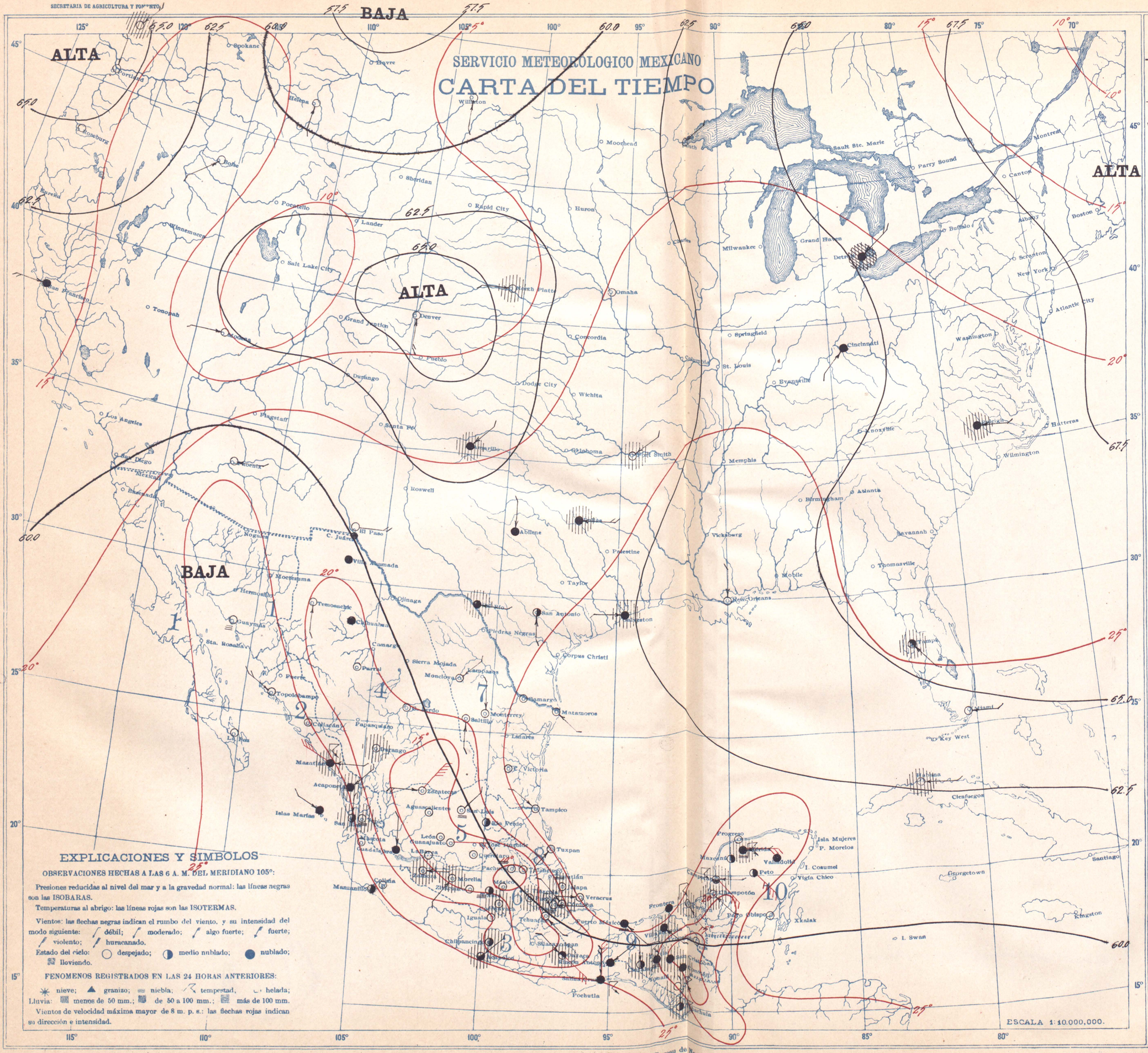

LUNES 3 DE SEPTIEMBRE DE 1923

	ESTACIONES	Presión al nivel del mar	Temperatura: Ambiente	Temperatura: Máxima de ayer	Temperatura: Mínima en últimas 12 h.	Lluvias en 24 horas	Altura del barómetro
		700 +	°	°	°	m.m.	
REGION 1	Ensenada	59.0	29	34	28	0	3
	Guaymas						
	Hermosillo						
	La Paz	59.2	26	—	24	0	10
	Mexicali						
	Sta. Rosalía						
REGION 2	Culiacán	59.4	25	32	25	0	53
	El Fuerte						102
	Mazatlán	59.4	27	29	27	2	78
	San Blas	59.2	26	—	26	15	7
	Islas Marías	59.2	28	—	24	0	
REGION 3	Acapulco	59.8	24	32	24	1	3
	Chilpancingo	59.8	17	28	16	6	1200
	Colima	58.6	22	33	20	0	494
	Manzanillo	58.8	26	33	25	0	4
	Oaxaca	59.6	17	28	15	Inap	1563
	Pochutla						
	Salina Cruz	59.0	25	30	24	0	56
	Tapachula	58.2	23	30	20	15	168
REGION 4	Camargo, Chih						
	C. Lerdo	59.6	20	—	20	0	1140
	Chihuahua	59.3	19	26	16	0	1423
	Durango	59.5	20	29	11	Inap	1903
	Parral				16	0	
	Stgo. Papasquiaro						
	Temoschic				11	0	
	Villa González				22	0	
REGION 5	Aguascalientes	59.6	14	28	14	0	1879
	Guadalajara	58.8	18	26	16	0	1556
	Guanajuato	59.2	14	28	13	0	2037
	León	59.0	13	28	11	0	1809
	Querétaro	59.8	13	27	12	0	1842
	S. Luis Potosí	60.0	16	27	15	0	1877
	Zacatecas, (C. de la Bufa)	59.5	12	22	11	0	2612
REGION 6	Cuernavaca	59.6	18	25	17	1	1540
	Morelia	59.0	13	24	13	1	1933
	Pachuca	60.1	11	22	10	0	2435
	Puebla	60.0	12	25	12	15	2150
	Tacubaya	59.8	10	25	9	0	2309
	Toluca	59.6	12	—	7	0	2675
	Tulancingo	60.2	10	26	8	0	2181
REGION 7	C. Victoria	60.6	25	37	23	0	317
	Lampazos						317
	Matamoros	61.0	26	—	25	0	12
	Monclova				23	0	
	Monterrey	60.3	22	36	22	0	528
	Saltillo	60.1	20	30	16	0	1609
REGION 8	Córdoba	60.2	18	28	16	6	871
	Jalapa	60.2	18	25	16	Inap	1399
	Orizaba	60.1	17	25	15	2	1248
	Río Verde	60.3	19	35	18	0	1012
	Tampico	60.6	27	34	24	0	8
	Tuxpan	60.6	23	—	22	0	
	Veracruz	60.2	25	29	25	0	16
REGION 9	C. del Carmen	61.2	25	33	24	4	
	Comitán	59.5	15	27	14	17	1635
	Frontera	61.0	23	30	22	2	2
	Puerto México	60.2	26	—	24	0	14
	Rincón Antonio	59.6	26	28	21	0	208
	S. Cristóbal	59.8	13	16	12	14	2118
	Tuxtla Gutiérrez	59.8	21	32	21	3	536
	Villahermosa	60.6	23	—	22	5	20
REGION 10	Campeche	61.2	24	30	22	5	25
	Maxcanú	61.4	22	32	22	0	12
	Mérida	61.6	25	31	22	2	22
	Payo Obispo						4
	Peto	61.0	22	32	21	0	36
	Progreso	61.6	23	29	23	0	5
	Valladolid	62.2	24	32	22	0	25

ESTADO GENERAL DEL TIEMPO

Las presiones se encuentran altas en la mayor parte del territorio de Estados Unidos y bajas al Norte. Las precipitaciones fueron escasas en la región Central y Norte de la República, lloviendo con alguna abundancia en el Istmo de Tehuantepec, Vertiente del Pacífico y Estados del Sur de la Mesa Central.

Probabilidades para el Día y la Noche de Mañana

REGION 1	Ligeras variaciones de temperatura. Buen tiempo. Vientos moderados del Oeste.
REGION 2	Ligeras variaciones de temperatura. Algunos nublados. Lluvias aisladas. Vientos moderados del Oeste.
REGION 3	Ligeras variaciones de temperatura. Nublados. Lluvias. Vientos moderados del Noreste.
REGION 4	Ligeras variaciones de temperatura. Algunos nublados. Lluvias aisladas.
REGION 5	Ligeras variaciones de temperatura. Algunos nublados. Lluvias aisladas.
REGION 6	Ligeras variaciones de temperatura. Nublados. Lluvias.
REGION 7	Ligeras variaciones de temperatura. Buen tiempo. Vientos moderados del Sureste.
REGION 8	Ligeras variaciones de temperatura. Algunos nublados. Lluvias aisladas. Vientos moderados del Este.
REGION 9	Ligeras variaciones de temperatura. Algunos nublados. Lluvias aisladas. Vientos moderados del Noreste.
REGION 10	Ligeras variaciones de temperatura. Algunos nublados. Pocas lluvias. Vientos moderados del Este.

Los datos de Estados Unidos son proporcionados por el Weather Bureau de New Orleans.

Zincografía de la Dirección de Estudios Geográficos y Climatológicos

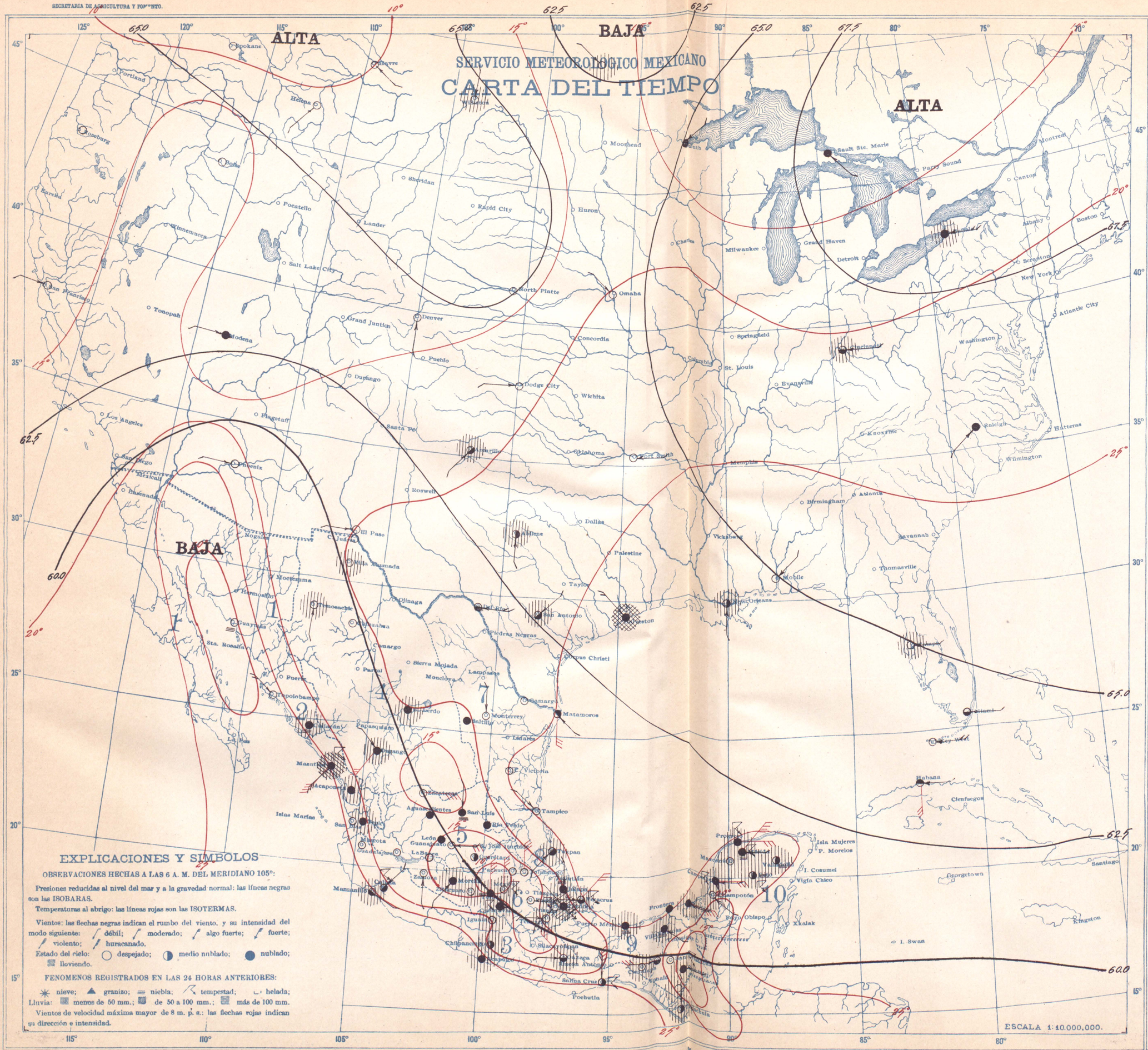

MARTES 4 DE SEPTIEMBRE DE 1923

	ESTACIONES	Presión al nivel del mar	TEMPERATURA Ambiente	Máxima de ayer	Mínima en últimas 18 h.	Lluvias en 24 horas	Altura del barómetro
		700 +	°	°	°	mm	
REGION 1	Ensenada						
	Guaymas	57.4	32	35	31	0	3
	Hermosillo						
	La Paz						10
	Mexicali						
	Sta. Rosalía						
REGION 2	Culiacán	58.6	25	32	25	Inap.	53
	El Fuerte						102
	Mazatlán	59.6	26	30	26	Inap.	78
	San Blas						7
	Islas Marías						
REGION 3	Acapulco	59.8	25	33	24	Inap.	3
	Chilpancingo	59 8	16	26	16	1	1200
	Colima	59.8	21	31	20	0	494
	Manzanillo	59.9	25	34	25	Inap.	4
	Oaxaca	59.6	17	28	15	2	1563
	Pochutla						
	Salina Cruz	58.6	25	32	24	0	56
	Tapachula	59.0	23	32	20	1	168
REGION 4	Camargo, Tamps.						
	C. Lerdo	60.2	20	33	20	1	1140
	Chihuahua	59.6	18	27	15	0	1423
	Durango	59.8	18	29	12	2	1903
	Parral						
	Stgo. Papasquiaro						
	Temosachic				11	Inap.	
	Villa González				22	Inap.	
REGION 5	Aguascalientes	59.9	16	29	15	0	1879
	Guadalajara	59.7	17	29	16	0	1556
	Guanajuato	60.0	15	29	14	0	2037
	León	59.8	15	29	12	0	1809
	Querétaro	60.1	13	27	13	0	1842
	S. Luis Potosí	60.3	15	26	15	0	1877
	Zacatecas, (C. de la Bufa).						2612
REGION 6	Cuernavaca	60.0	17	25	16	1	1540
	Morelia	59.8	14	25	13	3	1933
	Pachuca	60.2	10	19	10	0	2435
	Puebla	60.3	14	22	12	0	2150
	Tacubaya	60.2	10	26	10	4	2309
	Toluca	60.0	9	20	6	7	2675
	Tulancingo	60.5	11	26	9	0	2181
REGION 7	C. Victoria	60.6	25	32	23	0	317
	Lampazos						317
	Matamoros	61.0	25	37	25	0	12
	Monclova						
	Monterrey	60.4	23	35	23	0	528
	Saltillo	60.3	19	28	16	0	1609
REGION 8	Córdoba	60.2	20	28	19	59	871
	Jalapa	60.3	19	25	16	2	1399
	Orizaba	60.2	18	24	16	10	1248
	Río Verde	60.5	18	33	16	0	1012
	Tampico	60.8	28	—	24	0	8
	Tuxpan	60.5	24	33	23	Inap.	
	Veracruz	60.2	25	29	23	15	16
REGION 9	C. del Carmen	61.0	26	32	22	6	
	Comitán	59.6	15	24	13	2	1635
	Frontera	60.4	24	31	24	0	2
	Puerto México	60.4	24	29	23	Inap.	14
	Rincón Antonio						208
	S. Cristóbal						2118
	Tuxtla Gutiérrez	59.7	21	31	20	0	536
	Villahermosa	60.4	25	32	23	13	20
REGION 10	Campeche	61.2	25	30	24	7	25
	Maxcanú						12
	Mérida	61.8	25	32	22	Inap.	22
	Payo Obispo						4
	Peto	61.4	24	31	23	Inap.	36
	Progreso	62.0	25	31	24	1	15
	Valladolid	62.4	23	31	22	5	25

ESTADO GENERAL DEL TIEMPO

Excepto en el Estado de Arizona, en todo el territorio de Estados Unidos las presiones están altas. En el puerto de Mazatlán se registró turbonada del SW. Las lluvias aumentaron ligeramente en todo el país, acentuándose en la Península de Yucatán, Istmo de Tehuantepec y Mesa Central, siendo aisladas en los Estados del Norte.

Probabilidades para el Día y la Noche de Mañana

REGION 1 — Ligeras variaciones de temperatura. Algunos nublados. Lluvias aisladas. Vientos moderados del Suroeste.

REGION 2 — Ligeras variaciones de temperatura. Nublados. Lluvias. Vientos moderados del Suroeste.

REGION 3 — Ligeras variaciones de temperatura. Algunos nublados. Lluvias aisladas. Vientos moderados del Noreste.

REGION 4 — Ligeras variaciones de temperatura. Algunos nublados. Lluvias aisladas.

REGION 5 — Ligeras variaciones de temperatura. Algunos nublados. Lluvias aisladas.

REGION 6 — Ligeras variaciones de temperatura. Nublados y lluvias.

REGION 7 — Ligeras variaciones de temperatura. Algunos nublados. Lluvias aisladas. Vientos moderados del Sureste.

REGION 8 — Ligeras variaciones de temperatura. Nublados. Lluvias. Vientos moderados del Este.

REGION 9 — Ligeras variaciones de temperatura. Nublados. Lluvias. Vientos moderados del Noreste.

REGION 10 — Ligeras variaciones de temperatura. Nublados y lluvias. Vientos moderados del Este.

Los datos de Estados Unidos son proporcionados por el Weather Bureau de New Orleans.

Zincografía de la Dirección de Estudios Geográficos y Climatológicos

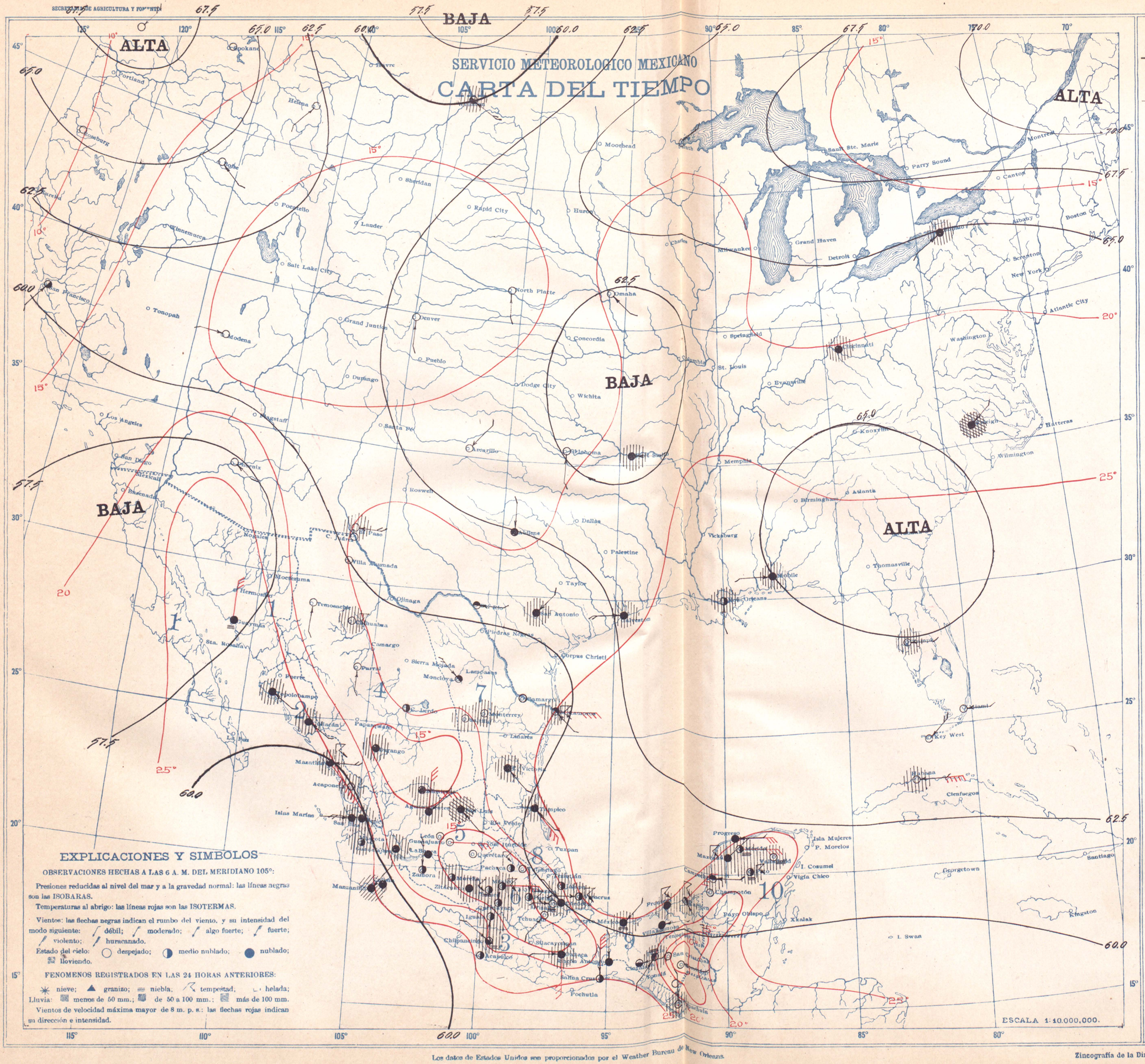

MIERCOLES 5 DE SEPTIEMBRE DE 1923

	ESTACIONES	Presión al nivel del mar	Temperatura: Ambiente	Temperatura: Máxima de ayer	Temperatura: Mínima en 24 horas	Lluvias en 24 horas	Altura del barómetro
		700 +	°	°	°	mm	
REGION 1	Ensenada						
	Guaymas	57.0	29	38	29	0	3
	Hermosillo						
	La Paz						10
	Mexicali						
	Sta. Rosalía						
REGION 2	Culiacán	59.8	26	32	26	Inap	53
	El Fuerte						102
	Mazatlán	60.0	24	30	24	10	78
	San Blas	60.2	26	32	32	13	7
	Islas Marías						
REGION 3	Acapulco	59.8	24	33	24	0	3
	Chilpancingo	59 8	17	27	17	1	1200
	Colima	60.2	22	32	21	0	494
	Manzanillo	60.4	25	35	24	58	4
	Oaxaca	59.5	15	29	14	10	1563
	Pochutla						
	Salina Cruz	58.4	26	32	24	0	56
	Tapachula	58.2	22	32	19	1	168
REGION 4	Camargo, Tamps						
	C. Lerdo	58.0	21	31	20	0	1140
	Chihuahua	58.7	19	27	17	3	1423
	Durango	59.6	18	27	12	2	1903
	Parral				19	0	
	Stgo. Papasquiaro						
	Temosachic				11	0	
	Villa González				22	0	
REGION 5	Aguascalientes	59.2	16	28	16	1	1879
	Guadalajara	59.8	17	29	16	1	1556
	Guanajuato	59.6	15	28	14	0	2037
	León	59.6	15	28	14	0	1809
	Querétaro	59.7	15	26	13	0	1842
	S. Luis Potosí	59.0	18	26	17	Inap.	1877
	Zacatecas, (C. de la Bufa)	59.5	11	21	11	Inap.	2612
REGION 6	Cuernavaca	59.7	16	25	15	8	1540
	Morelia	59.6	15	22	15	2	1933
	Pachuca	59.7	11	19	11	0	2435
	Puebla	59.8	13	23	13	2	2150
	Tacubaya	59.8	12	25	11	6	2309
	Toluca	59.6	12	18	9	6	2675
	Tulancingo	59.8	13	23	11	0	2181
REGION 7	C. Victoria	59.7	23	28	21	1	317
	Lampazos						317
	Matamoros	59.8	25	37	24	4	12
	Monclova				21	0	
	Monterrey	58.7	22	32	21	Inap.	528
	Saltillo	58.7	18	28	14	Inap.	1609
REGION 8	Córdoba	60.0	18	26	16	Inap	871
	Jalapa	60.2	18	23	14	Inap.	1399
	Orizaba	60.0	17	24	15	3	1248
	Río Verde						1012
	Tampico	60.4	24	33	23	4	8
	Tuxpan						
	Veracruz	60.2	25	29	25	4	16
REGION 9	C. del Carmen	60.7	26	32	22	11	
	Comitán	59.0	14	23	12	0	1635
	Frontera	60.4	24	33	23	1	2
	Puerto México	60.3	24	29	22	23	14
	Rincón Antonio	59.2	23	25	19	0	208
	S. Cristóbal	59.5	10	16	9	0	2118
	Tuxtla Gutiérrez	59.3	20	34	20	1	536
	Villahermosa	60.2	24	33	23	0	20
REGION 10	Campeche	61.0	25	30	23	2	25
	Maxcanú	61.8	23	31	22	28	12
	Mérida	61.5	25	32	23	Inap.	22
	Payo Obispo						4
	Peto	61.0	23	33	22	4	36
	Progreso	61.6	25	29	24	0	15
	Valladolid	62.2	24	33	22	13	25

ESTADO GENERAL DEL TIEMPO

Las presiones están altas en la mayor parte del territorio de Estados Unidos, encontrándose al Norte una BAJA de alguna intensidad. Las lluvias aumentaron en general, registrándose en gran parte de la República. Volvió a registrarse turbonada en el puerto de Mazatlán con vientos huracanados del SE.

Probabilidades para el Día y la Noche de Mañana

REGION 1	Ligeras variaciones de temperatura. Algunos nublados. Lluvias aisladas. Vientos moderados del Suroeste.
REGION 2	Ligeras variaciones de temperatura. Nublados. Lluvias. Vientos moderados del Suroeste.
REGION 3	Ligeras variaciones de temperatura. Nublados. Lluvias. Vientos moderados del Noreste.
REGION 4	Ligeras variaciones de temperatura. Algunos nublados. Lluvias aisladas.
REGION 5	Ligeras variaciones de temperatura. Nublados. Lluvias.
REGION 6	Ligeras variaciones de temperatura. Nublados y lluvias.
REGION 7	Ligeras variaciones de temperatura. Algunos nublados. Pocas lluvias. Vientos moderados del Sureste.
REGION 8	Ligeras variaciones de temperatura. Algunos nublados. Lluvias aisladas. Vientos moderados del Este.
REGION 9	Ligeras variaciones de temperatura. Nublados. Lluvias. Vientos moderados del Noreste.
REGION 10	Ligeras variaciones de temperatura. Nublados y lluvias. Vientos moderados del Este.

Los datos de Estados Unidos son proporcionados por el Weather Bureau de New Orleans.

Zincografía de la Dirección de Estudios Geográficos y Climatológicos

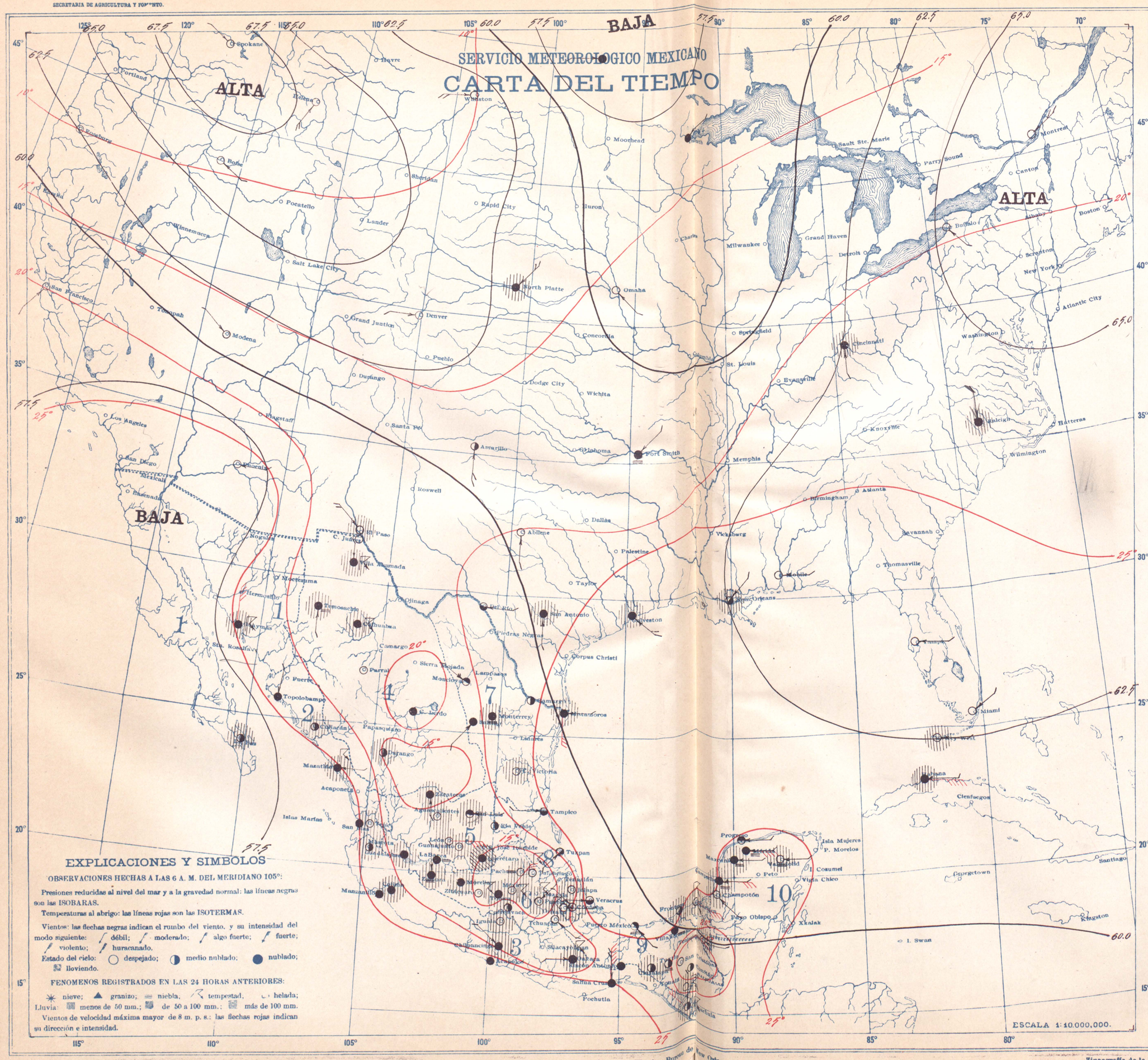

JUEVES 6 DE SEPTIEMBRE DE 1923

	ESTACIONES	Presión al nivel del mar	Temperatura Ambiente	Máxima de ayer	Mínima en últimas 12 h.	Lluvias en 24 horas	Altura del barómetro
		700 +	°	°	°	mm	
REGION 1	Ensenada						
	Guaymas	58.2	25		23	16	3
	Hermosillo						
	La Paz	57.4	26	32	25	Inap	10
	Mexicali						
	Sta. Rosalía						
REGION 2	Culiacán	58.4	24	32	23	5	53
	El Fuerte						102
	Mazatlán	58.6	26	29	26	Inap.	78
	San Blas	59.0	25	30	24	0	7
	Islas Marías						
REGION 3	Acapulco	58.6	26	33	25	0	3
	Chilpancingo	58 8	18	28	18	8	1200
	Colima	58.8	22	32	21	Inap	494
	Manzanillo	59.4	24	31	24	0	4
	Oaxaca	58.6	15	30	13	13	1563
	Pochutla						
	Salina Cruz	57.8	25	33	25	0	56
	Tapachula	57.6	22	32	20	21	168
REGION 4	Camargo, Tamps.						
	C. Lerdo	57.8	21	31	20	0	1140
	Chihuahua	57.8	17	26	15	15	1423
	Durango	58.2	15	26	12	9	1903
	Parral						
	Stgo. Papasquiaro						
	Temosachic				11	Inap.	
	Villa González				21	15	
REGION 5	Aguascalientes	59.0	16	26	16	2	1879
	Guadalajara	58.9	17	28	15	4	1556
	Guanajuato	59.0	16	26	15	38	2037
	León	58.4	16	28	14	20	1809
	Querétaro	59.8	15	27	14	Inap	1842
	S. Luis Potosí	59.2	15	26	15	Inap.	1877
	Zacatecas, (C. de la Bufa)	58.9	11	21	11	9	2612
REGION 6	Cuernavaca	58.8	18	23	17	0	1540
	Morelia	59.2	16	22	15	3	1933
	Pachuca	59.7	12	18	12	Inap	2435
	Puebla	59.4	13	24	13	4	2150
	Tacubaya	59.3	12	24	11	16	2309
	Toluca	59.4	13	16	8	13	2675
	Tulancingo	59.2	11	22	10	0	2181
REGION 7	C. Victoria	59.3	24	34	22	2	317
	Lampazos						317
	Matamoros	60.0	26	34	25	13	12
	Monclova				21	0	
	Monterrey	59.2	21	32	21	22	528
	Saltillo	59.0	19	27	15	0	1609
REGION 8	Córdoba	59.8	18	26	15	Inap	871
	Jalapa	59.7	17	24	15	6	1399
	Orizaba	59.5	18	19	17	20	1248
	Río Verde	59.1	19	32	18	0	1012
	Tampico	59.4	24	33	23	0	8
	Tuxpan	59.7	23	33	22	0	
	Veracruz	59.8	26	29	25	0	16
REGION 9	C. del Carmen	61.0	25	33	23	Inap.	
	Comitán	58.0	14		13	0	1635
	Frontera	60.4	24	33	23	11	2
	Puerto México	60.2	25	29	23	0	14
	Rincón Antonio		24	27	22	0	208
	S. Cristóbal	58.8	13		9	0	2118
	Tuxtla Gutiérrez	59.5	22	33	21	0	536
	Villahermosa	60.0	25	32	22	0	20
REGION 10	Campeche	61.0	25	30	22	2	25
	Maxcanú	61.4	23	32	23	2	12
	Mérida	60.6	26	32	23	0	22
	Payo Obispo						4
	Peto						36
	Progreso	60.8	25	29	24	0	15
	Valladolid	61.8	24	32	22	1	25

ESTADO GENERAL DEL TIEMPO

Las presiones descendieron ligeramente en todo el país. Con excepción de la región media de la Vertiente del Golfo las lluvias fueron generales en todo el país, y muy abundantes en la Mesa Central.

Probabilidades para el Día y la Noche de Mañana

REGION 1	Ligeras variaciones de temperatura. Nublados. Algunas lluvias. Vientos moderados del Noroeste.
REGION 2	Descenso de temperatura. Nublados. Algunas lluvias. Vientos moderados del Oeste.
REGION 3	Ligeras variaciones de temperatura. Nublados. Lluvias. Vientos moderados del Noreste.
REGION 4	Descenso de temperatura. Nublados. Algunas lluvias.
REGION 5	Descenso de temperatura. Nublados. Lluvias.
REGION 6	Ligeras variaciones de temperatura. Nublados. Lluvias.
REGION 7	Descenso de temperatura. Nublados. Algunos nublados. Vientos moderados del Noreste.
REGION 8	Ligeras variaciones de temperatura. Algunos nublados. Lluvias aisladas. Vientos moderados del Norte.
REGION 9	Ligeras variaciones de temperatura. Nublados. Algunas lluvias. Vientos moderados del Norte.
REGION 10	Ligeras variaciones de temperatura. Algunos nublados. Lluvias aisladas. Vientos moderados del Este.

Los datos de Estados Unidos son proporcionados por el Weather Bureau de New Orleans.

Zincografía de la Dirección de Estudios Geográficos y Climatológicos

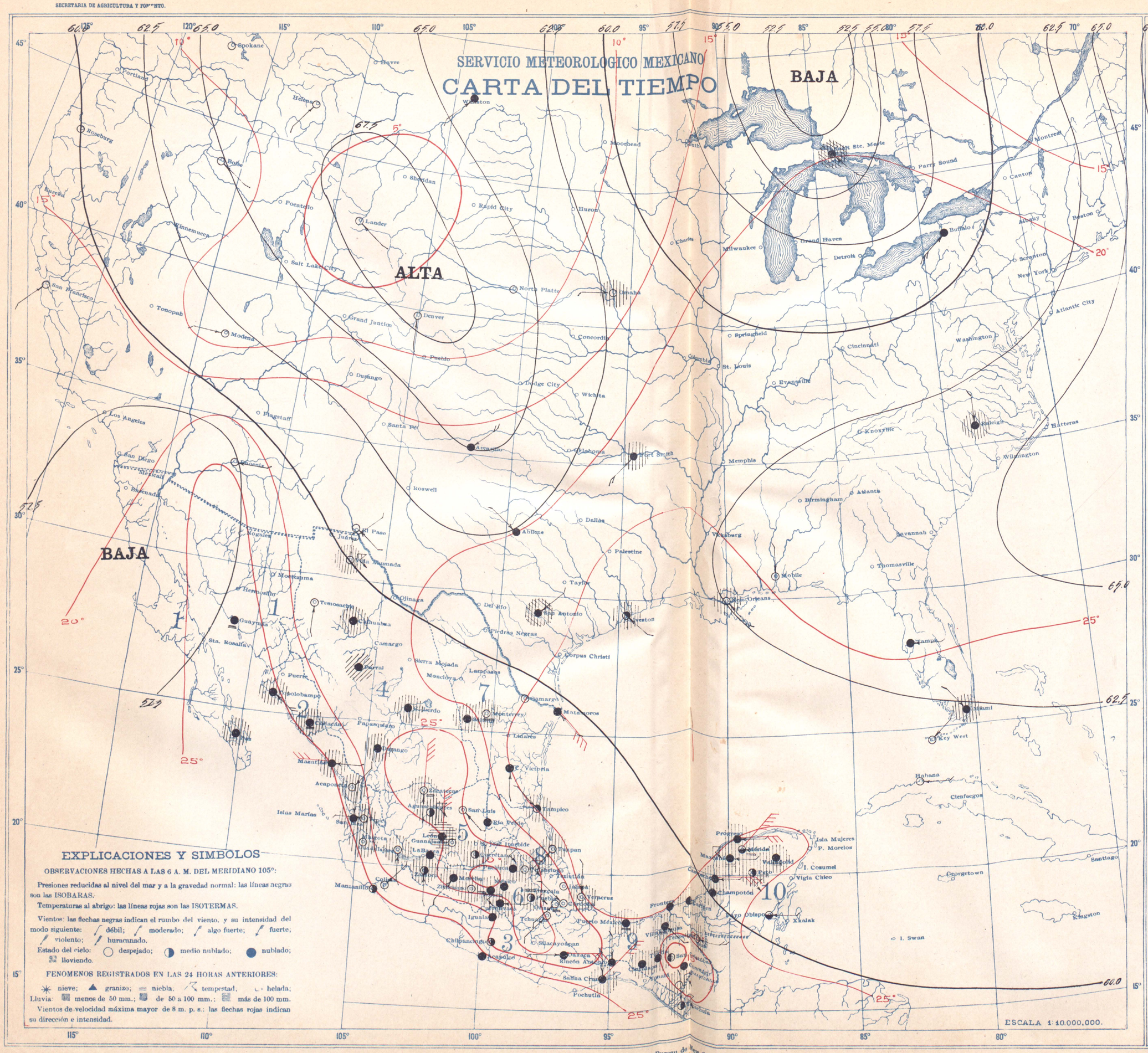

VIERNES 7 DE SEPTIEMBRE DE 1923

ESTACIONES ALTA		Presión al nivel del mar	Temperatura Ambiente	Temperatura Máxima de ayer	Temperatura Mínima en últimas 12 h.	Lluvia en 24 horas	Altura del barómetro
		700 +	°	°	°	mm	
REGION 1	Ensenada						
	Guaymas	57.6	27	32	27	0	3
	Hermosillo						
	La Paz	57.8	26	31	26	2	10
	Mexicali						
	Sta. Rosalía						
REGION 2	Culiacán	59.8	24	32	23	9	53
	El Fuerte						102
	Mazatlán	58.6	26	29	25	1	78
	San Blas	58.4	24	31	23	2	7
	Islas Marías						
REGION 3	Acapulco	58.8	27	33	25	0	3
	Chilpancingo	59 0	17	29	16	0	1200
	Colima	58.2	22		21	0	494
	Manzanillo	58.2	25	32	24	0	4
	Oaxaca	58.8	17	30	15	0	1563
	Pochutla						
	Salina Cruz	58.4	24	33	22	0	56
	Tapachula	57.8	23	32	20	10	168
REGION 4	Camargo, Tamps.						
	C. Lerdo	58.5	19	31	18	9	1140
	Chihuahua	58.0	18	25	16	2	1423
	Durango	58.6	16	25	12	1	1903
	Parral				16	50	
	Stgo. Papasquiaro						
	Temosachic				10	0	
	Villa González				19	7	
REGION 5	Aguascalientes	58.6	14	27	14	3	1879
	Guadalajara	58.6	17	27	15	16	1556
	Guanajuato	59.1	13	25	12	15	2037
	León	59.0	15	28	14	100	1809
	Querétaro	59.2	14		13	8	1842
	S. Luis Potosí	58.8	15	28	15	0	1877
	Zacatecas, (C. de la Bufa)	58.5	11	19	10	20	2612
REGION 6	Cuernavaca	59.0	18	24	17	3	1540
	Morelia	58.8	14	22	14	Inap.	1933
	Pachuca	59.1	12	20	11	3	2435
	Puebla	59.1	16	25	12	9	2150
	Tacubaya	59.3	11	24	11	0	2309
	Toluca	59.4	10	16	7	2	2675
	Tulancingo	59.0	13	24	11	Inap.	2181
REGION 7	C. Victoria	59.0	26	35	24	0	317
	Lampazos						317
	Matamoros	59.6	26	35	25	0	12
	Monclova						
	Monterrey	58.3	22	30	22	1	528
	Saltillo	58.4	19	29	16	4	1609
REGION 8	Córdoba	59.0	20	28	17	0	871
	Jalapa	58.8	18	25	16	0	1399
	Orizaba	59.0	19	24	17	0	1248
	Río Verde	58.7	19	32	18	0	1012
	Tampico	58.2	25	33	24	Inap.	8
	Tuxpan	58.7	24	33	23	14	
	Veracruz	58.8	26	29	26	5	16
REGION 9	C. del Carmen	59.7	26	33	24	Inap.	
	Comitán	58.0	16		15	0	1635
	Frontera	59.8	24	32	24	0	2
	Puerto México	59.4	24	30	23	Inap.	14
	Rincón Antonio	58.5	24	27	22	0	208
	S. Cristóbal	58.4	15	18	12	0	2118
	Tuxtla Gutiérrez	58.4	21	34	20	9	536
	Villahermosa	59.2	25	33	22	6	20
REGION 10	Campeche	60.8	25	29	24	12	25
	Maxcanú	61.2	26	32	23	10	12
	Mérida	61.0	25	32	23	Inap.	22
	Payo Obispo	60.1	27	30	27	0	4
	Peto	60.6	23	32	22	3	36
	Progreso	60.8	25	30	24	2	15
	Valladolid	61.8	24	31	23	1	25

ESTADO GENERAL DEL TIEMPO

En la región de las montañas Rocallosas se encuentra un centro anticiclónico de alguna intensidad. En Salina Cruz, Chis., se registraron ráfagas fuertes del NE. indicando perturbación ciclónica ligera al Sur del Istmo de Tehuantepec. Las lluvias abarcaron la mayor parte de la República, siendo torrenciales en el Estado de Guanajuato.

Probabilidades para el Día y la Noche de Mañana

REGION 1	Ligeras variaciones de temperatura. Algunos nublados. Pocas lluvias. Vientos moderados del Oeste.
REGION 2	Ligeras variaciones de temperatura. Nublados. Lluvias. Vientos moderados del Sureste.
REGION 3	Ligeras variaciones de temperatura. Algunos nublados. Lluvias aisladas. Vientos moderados del Noreste.
REGION 4	Ligeras variaciones de temperatura. Nublados. Lluvias.
REGION 5	Ligeras variaciones de temperatura. Algunos nublados. Lluvias aisladas.
REGION 6	Ligeras variaciones de temperatura. Nublados. Lluvias.
REGION 7	Ligeras variaciones de temperatura. Nublados. Lluvias. Vientos moderados del Sureste.
REGION 8	Ligeras variaciones de temperatura. Nublados. Lluvias. Vientos moderados del Este.
REGION 9	Ligeras variaciones de temperatura. Nublados. Lluvias. Vientos moderados del Noreste.
REGION 10	Ligeras variaciones de temperatura. Nublados. Lluvias. Vientos moderados del Este.

Los datos de Estados Unidos son proporcionados por el Weather Bureau de New Orleans.

Zincografía de la Dirección de Estudios Geográficos y Climatológicos

SERVICIO METEOROLOGICO MEXICANO

CARTA DEL TIEMPO

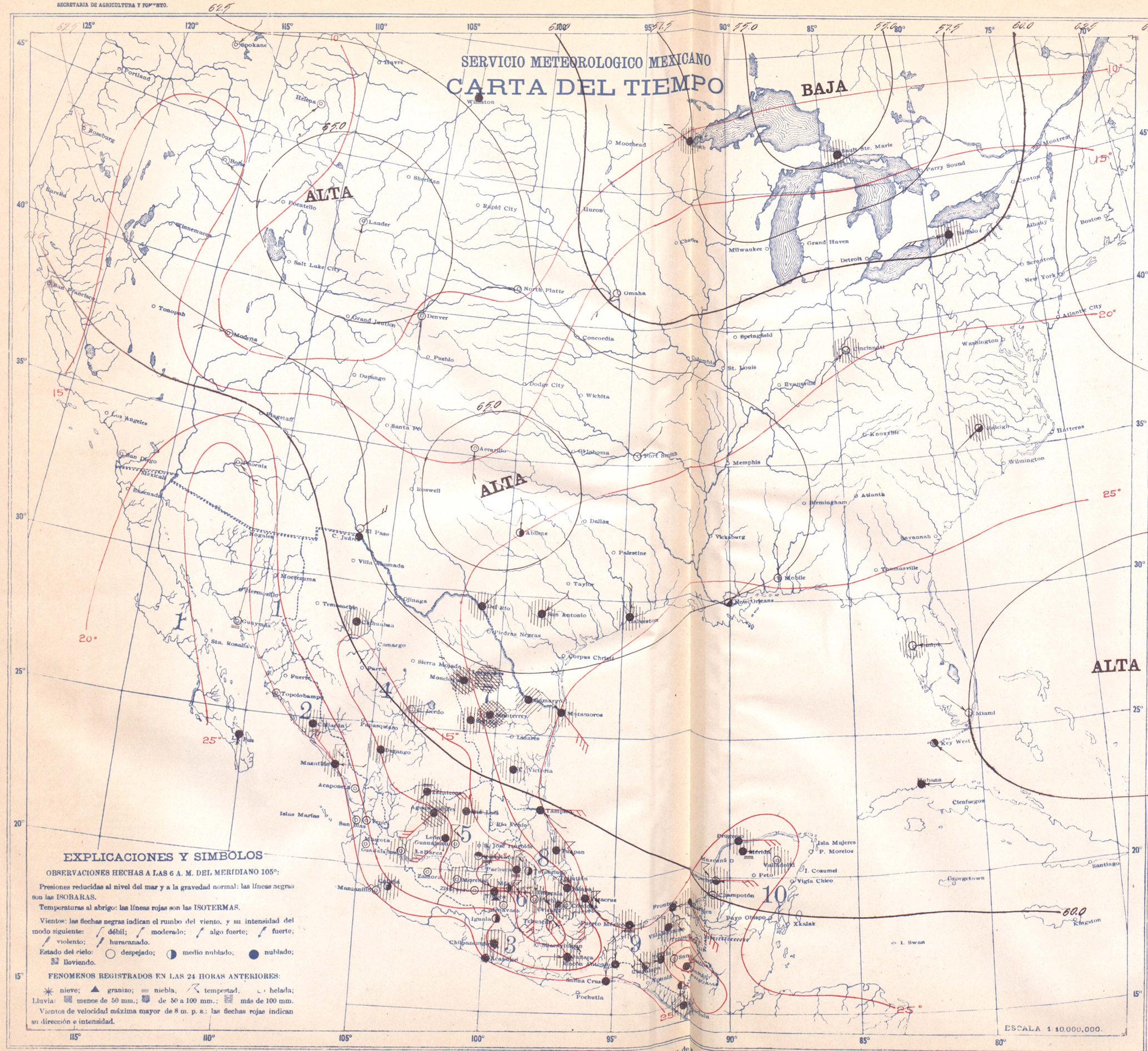

SABADO 8 DE SEPTIEMBRE DE 1923

	ESTACIONES	Presión al nivel del mar	Temperatura Ambiente	Temperatura Máxima de ayer	Temperatura Mínima en últimas 12 h.	Lluvias en 24 horas	Altura del barómetro
		700 +	°	°	°	mm	
REGION 1	Ensenada						
	Guaymas	58.6	26	34	26	0	3
	Hermosillo						
	La Paz	57.6	27	35	26	0	10
	Mexicali						
	Sta. Rosalía						
REGION 2	Culiacán	59.2	24	27	24	1	53
	El Fuerte						102
	Mazatlán	59.0	25	29	25	16	78
	San Blas						7
	Islas Marías						
REGION 3	Acapulco	58.8	25	34	24	0	3
	Chilpancingo	59 0	17	26	16	-1	1200
	Colima	59.0	20	32	20	24	494
	Manzanillo						4
	Oaxaca	58.8	18	31	17	Inap	1563
	Pochutla						
	Salina Cruz	58.4	26	30	25	0	56
	Tapachula	58.2	22	32	20	8	168
REGION 4	Camargo, Tamps.						
	C. Lerdo						1140
	Chihuahua	60.5	16	23	15	14	1423
	Durango	59.6	15	24	11	15	1903
	Parral						
	Stgo. Papasquiaro						
	Temosachic						
	Villa González						
REGION 5	Aguascalientes	59.2	16	25	15	1	1879
	Guadalajara						1556
	Guanajuato						2037
	León	58.8	16	27	14	18	1809
	Querétaro	59.2	14	26	13	22	1842
	S. Luis Potosí	59.5	15	27	15	Inap.	1877
	Zacatecas, (C. de la Bufa)	59.6	11	15	10	16	2612
REGION 6	Cuernavaca						1540
	Morelia	59.1	13	22	13	1	1933
	Pachuca	59.1	11	21	11	Inap	2435
	Puebla	59.2	12	23	11	26	2150
	Tacubaya	59.0	10	25	9	6	2309
	Toluca	59.2	10	18	7	19	2675
	Tulancingo	59.3	12	26	10	0	2181
REGION 7	C. Victoria	60.2	22	36	21	11	317
	Lampazos						317
	Matamoros	60.8	25	34	25	1	12
	Monclova				19	46	
	Monterrey	60.2	21	29	20	75	528
	Saltillo	60.3	16	23	14	2	1609
REGION 8	Córdoba						871
	Jalapa	59.5	18	25	16	Inap	1399
	Orizaba	59.4	18	25	17	4	1248
	Río Verde						1012
	Tampico	59.6	25	32	25	0	
	Tuxpan	59.7	24	32	23	17	8
	Veracruz	59.6	25	29	24	33	16
REGION 9	C. del Carmen	59.2	25	32	22	Inap	
	Comitán	58.3	16	25	15	0	1635
	Frontera	58.8	24	33	23	0	2
	Puerto México	59.3	23	30	22	19	14
	Rincón Antonio	59.0	24	28	22	0	208
	S. Cristóbal						2118
	Tuxtla Gutiérrez	58.4	22	32	21	Inap.	536
	Villahermosa	58.6	24	23	23	15	20
REGION 10	Campeche	60.3	25	32	24	Inap	25
	Maxcanú						12
	Mérida	61.0	26	32	23	0	22
	Payo Obispo						4
	Peto						36
	Progreso	61.0	24	29	24	1	15
	Valladolid						25

ESTADO GENERAL DEL TIEMPO

Las altas presiones han invadido la región Central y Sur de Estados Unidos encontrándose bajas en los lados. Las lluvias continuaron registrándose en la mayor parte de la República, especialmente en la Mesa del Norte y Vertiente Norte del Golfo donde fueron torrenciales.

Probabilidades para el Día y la Noche de Mañana

REGION 1	Ligeras variaciones de temperatura. Buen tiempo. Vientos moderados del Noreste.
REGION 2	Ligeras variaciones de temperatura. Nublados. Lluvias. Vientos moderados del Suroeste.
REGION 3	Ligeras variaciones de temperatura. Nublados Algunas lluvias. Vientos moderados del Noreste.
REGION 4	Descenso de temperatura. Nublados. Algunas lluvias.
REGION 5	Ligeras variaciones de temperatura. Nublados Lluvias.
REGION 6	Ligeras variaciones de temperatura. Nublados. Lluvias.
REGION 7	Descenso de temperatura. Nublados. Lluvias. Vientos moderados del Noreste.
REGION 8	Ligeras variaciones de temperatura. Nublados. Lluvias. Vientos algo fuertes el Norte.
REGION 9	Ligeras variaciones de temperatura. Nublados. Lluvias. Vientos fuertes del Norte.
REGION 10	Ligeras variaciones de temperatura. Nublados. Lluvias. Vientos moderados del Noreste.

Los datos de Estados Unidos son proporcionados por el Weather Bureau de New Orleans.

Zincografía de la Dirección de Estudios Geográficos y Climatológicos

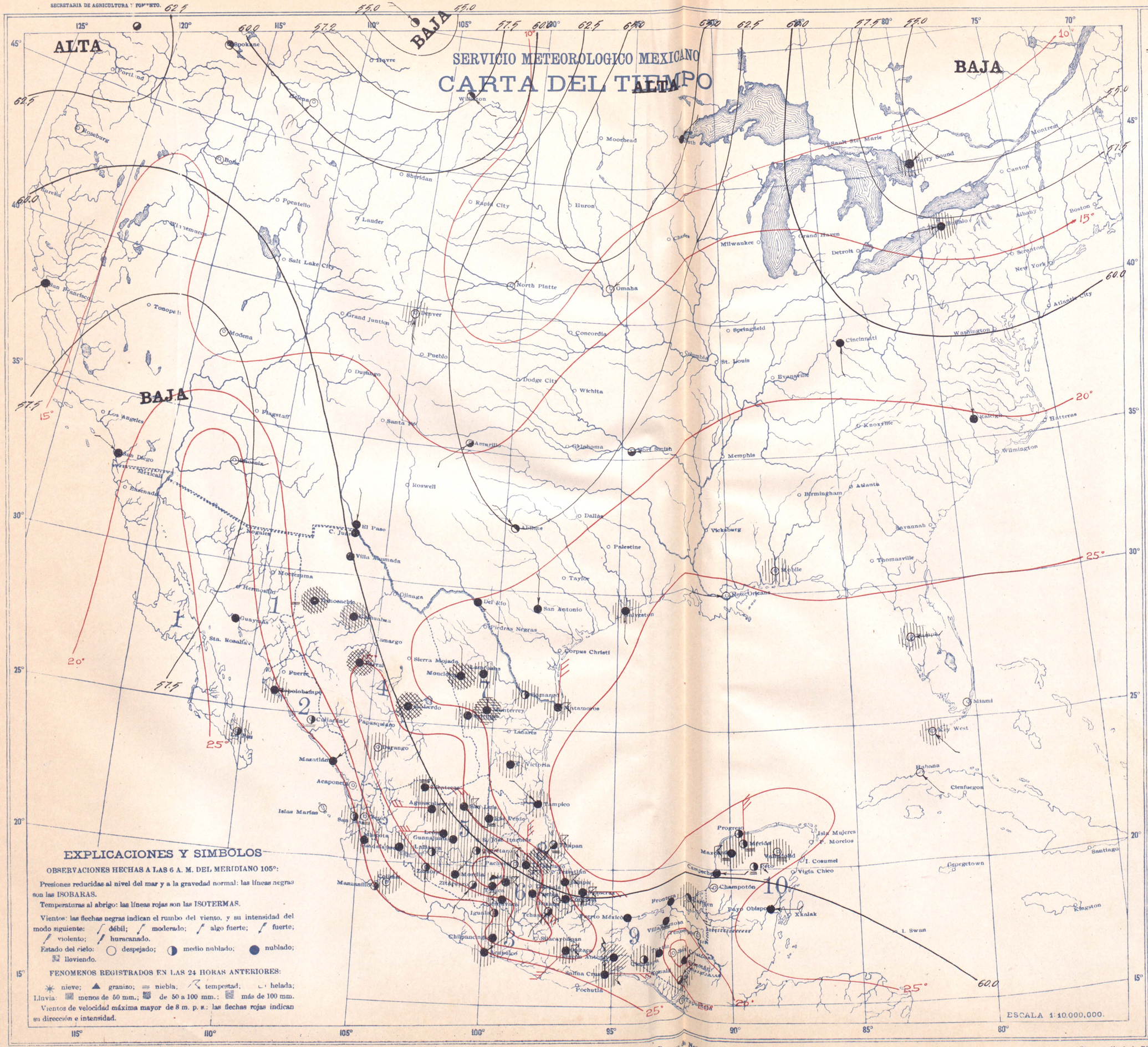

DOMINGO 9 DE SEPTIEMBRE DE 1923

	ESTACIONES	Presión al nivel del mar	Temperatura: Ambiente	Temperatura: Máxima de ayer	Temperatura: Mínima en últimas 18 h.	Lluvias en 24 horas	Altura del barómetro
		700 +	°	°	°	mm	
REGION 1	Ensenada						
	Guaymas	57.6	27	33	27	0	3
	Hermosillo						
	La Paz	57.6	26	31	26	5	10
	Mexicali						
	Sta. Rosalía						
REGION 2	Culiacán	59.0	23	30	23	0	53
	El Fuerte						102
	Mazatlán	58.6	26	29	25	0	78
	San Blas	59.6	25	32	24	8	7
	Islas Marías						
REGION 3	Acapulco	59.6	27	34	26	Inap	3
	Chilpancingo	59.6	17	27	16	15	1200
	Colima	59.4	21	31	21	1	494
	Manzanillo	58.6	25	33	25	0	4
	Oaxaca	59.1	18	29	17	5	1563
	Pochutla						
	Salina Cruz	58.2	23	31	22	6	56
	Tapachula	58.2	23	31	21	3	168
REGION 4	Camargo, Tamps.						
	C. Lerdo	60.2	18	27	17	76	1140
	Chihuahua	59.5	15	18	13	26	1423
	Durango	59.0	14	24	12	15	1903
	Parral				15	64	
	Stgo. Papasquiaro						
	Temosachic				12	1	
	Villa González				19	0	
REGION 5	Aguascalientes	59.7	15	22	15	29	1879
	Guadalajara	59.0	17	24	16	7	1556
	Guanajuato	59.5	14	25	13	7	2037
	León	59.3	15	27	14	Inap	1809
	Querétaro	59.6	14	26	13	3	1842
	S. Luis Potosí	60.2	15	25	14	26	1877
	Zacatecas, (C. de la Bufa)	60.0	12	15	11	1	2612
REGION 6	Cuernavaca	59.6	17	—	17	1	1540
	Morelia	58.8	15	22	14	9	1933
	Pachuca	60.0	12	20	11	4	2435
	Puebla	59.0	13	22	13	7	2150
	Tacubaya	58.6	13	24	12	Inap	2309
	Toluca	58.8	10	18	9	16	2675
	Tulancingo	60.2	13	26	10	0	2181
REGION 7	C. Victoria	61.0	22	32	22	11	317
	Lampazos	61.3	22	—	21	11	317
	Matamoros	60.8	23	27	22	36	12
	Monclova				18	36	
	Monterrey	61.2	20	23	20	186	528
	Saltillo	60.9	16	20	13	13	1609
REGION 8	Córdoba	59.9	18	—	17	19	871
	Jalapa	60.7	18	26	15	9	1399
	Orizaba	59.8	17	25	16	10	1248
	Río Verde	60.6	19	29	19	Inap	1012
	Tampico	60.4	24	31	22	33	8
	Tuxpan	60.6	23	32	21	12	
	Veracruz	60.8	24	29	23	17	16
REGION 9	C. del Carmen	59.5	26	31	25	Inap.	
	Comitán	58.8	16	26	14	Inap.	1635
	Frontera	59.2	24	31	23	0	2
	Puerto México	59.4	24	29	23	0	14
	Rincón Antonio	59.0	21	27	18	55	208
	S. Cristóbal						2118
	Tuxtla Gutiérrez	59.0	23	34	22	0	536
	Villahermosa	59.3	24	32	23	0	20
REGION 10	Campeche	60.0	25	31	24	0	25
	Maxcanú	60.2	22	33	22	18	12
	Mérida	60.6	26	32	23	1	22
	Payo Obispo	59.6	27	31	27	0	4
	Peto	60.2	27	34	21	0	36
	Progreso	60.6	23	30	23	0	15
	Valladolid	61.4	22	31	20	4	25

ESTADO GENERAL DEL TIEMPO

En el territorio de Estados Unidos las presiones se encuentran ligeramente altas en la región Central. Hay indicios de perturbación ciclónica al Sur de Salina Cruz, donde se han registrado ráfagas fuertes del E. Las lluvias continúan intensas y generales en toda la República, siendo torrenciales en los Estados de Chihuahua, Coahuila, Nuevo León, Tamaulipas y Durango.

Probabilidades para el Día y la Noche de Mañana

REGION 1	Ligeras variaciones de temperatura. Algunos nublados. Lluvias aisladas. **Vientos moderados del Oeste.**
REGION 2	Ligeras variaciones de temperatura. **Nublados y lluvias. Vientos moderados del Suroeste.**
REGION 3	Ligeras variaciones de temperatura. **Nublados y lluvias. Vientos algo fuertes del Noreste.**
REGION 4	Ligeras variaciones de temperatura. **Nublados. Algunas lluvias.**
REGION 5	Ligeras variaciones de temperatura. **Nublados y lluvias.**
REGION 6	**Ligeras variaciones de temperatura. Nublados y lluvias.**
REGION 7	Ligeras variaciones de temperatura. **Nublados y lluvias.** Vientos moderados del Este.
REGION 8	Ligeras variaciones de temperatura. **Nublados. Algunas lluvias. Vientos moderados del Noreste.**
REGION 9	Ligeras variaciones de temperatura. Algunos nublados. Pocas lluvias. **Vientos moderados del Noreste.**
REGION 10	Ligeras variaciones de temperatura. **Buen tiempo.** Vientos moderados del Este.

Los datos de Estados Unidos son proporcionados por el Weather Bureau de New Orleans.

Zincografía de la Dirección de Estudios Geográficos y Climatológicos

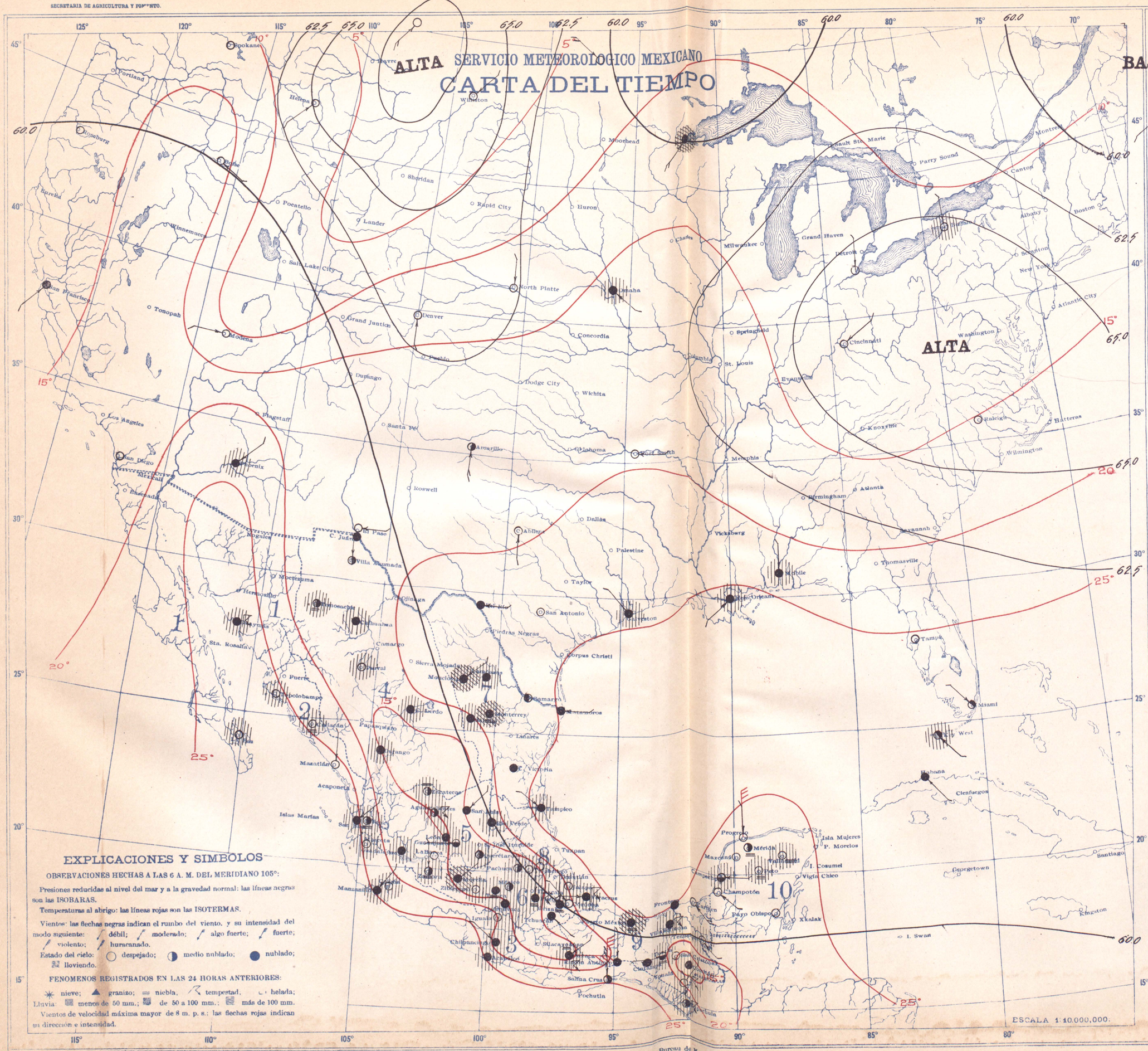

LUNES 10 DE SEPTIEMBRE DE 1923

	ESTACIONES	Presión al nivel del mar	Temperatura Ambiente	Temperatura Máxima de ayer	Temperatura Mínima en últimas 12 h.	Lluvias en 24 horas	Altura del barómetro
		700 +	°	°	°	m.m.	
REGION 1	Ensenada						
	Guaymas	59.4	27	30	27	Inap	3
	Hermosillo						
	La Paz	59.2	26	31	25	Inap	10
	Mexicali						
	Sta. Rosalía						
REGION 2	Culiacán	59.6	23		23	Inap.	53
	El Fuerte						102
	Mazatlán	59.8	26	29	25	0	78
	San Blas	59.6	25		25	21	7
	Islas Marías						
REGION 3	Acapulco	59.2	25	33	25	Inap	3
	Chilpancingo	59.4	17	26	17	5	1200
	Colima						494
	Manzanillo	59.8	24	33	24	Inap	4
	Oaxaca	59.0	14	26	12	12	1563
	Pochutla						
	Salina Cruz	58.8	25	30	24	0	56
	Tapachula	58.2	23	32	20	4	168
REGION 4	Camargo, Chih						
	C. Lerdo	59.7	19		17	Inap	1140
	Chihuahua	59.8	17	20	15	2	1423
	Durango	59.7	15	25	13	6	1903
	Parral				16	43	
	Stgo. Papasquiaro						
	Temosachic						
	Villa González				21	0	
REGION 5	Aguascalientes	59.5	15	26	15	9	1879
	Guadalajara	59.6	17	25	15	27	1556
	Guanajuato	59.6	14	21	13	16	2037
	León	59.6	16	27	14	1	1809
	Querétaro	59.5	15		14	48	1842
	S. Luis Potosí	59.7	15	25	14	0	1877
	Zacatecas. (C. de la Bufa)	59.5	11	15	10	6	2612
REGION 6	Cuernavaca	59.6	18	23	15	1	1540
	Morelia	59.6	15	21	14	7	1933
	Pachuca	59.8	13	19	12	Inap.	2435
	Puebla	59.8	12	22	10	1	2150
	Tacubaya	59.3	13	24	12	1	2309
	Toluca	59.5	11		9	9	2675
	Tulancingo	60.0	12	24	10	1	2181
REGION 7	C. Victoria	61.0	23	33	22	0	317
	Lampazos	60.8	22	29	22	8	317
	Matamoros	61.2	25		24	0	12
	Monclova				19	31	
	Monterrey	60.4	21	24	21	18	528
	Saltillo	60.1	17	21	15	22	1609
REGION 8	Córdoba	60.1	18	28	16	0	871
	Jalapa	60.7	18	24	16	9	1399
	Orizaba	60.0	18	25	17	0	1248
	Río Verde	60.0	19		19	Inap	1012
	Tampico	60.4	26	33	24	0	8
	Tuxpan						
	Veracruz	60.8	24	28	24	3	16
REGION 9	C. del Carmen	60.6	26		25	0	
	Comitán	59.5	14	25	14	1	1635
	Frontera	60.2	24	31	24	0	2
	Puerto México	60.4	24		23	20	14
	Rincón Antonio	59.3	24	26	22	0	208
	S. Cristóbal						2118
	Tuxtla Gutiérrez	59.6	22	34	21	Inap	536
	Villahermosa	60.1	25	32	22	16	20
REGION 10	Campeche	60.8	25	30	24	5	25
	Maxcanú	61.6	23	33	22	0	12
	Mérida	61.0	26	32	23	0	22
	Payo Obispo	60.4	22	32	21	0	4
	Peto	60.8	22	23	21	Inap	36
	Progreso	61.2	23	30	23	0	5
	Valladolid	61.4	23	33	21	3	25

ESTADO GENERAL DEL TIEMPO

Las presiones se encuentran ligeramente altas en la región oriental y norte de EE. UU. Las lluvias fueron abundantes en toda la República iniciándose disminución de ellas en el Edo. de Tamaulipas y San Luis Potosí.

Probabilidades para el Día y la Noche de Mañana

REGION 1	Ligeras variaciones de temperatura. Nublados. Lluvias. Vientos algo fuertes del Suroeste.
REGION 2	Ligeras variaciones de temperatura. Nublados. Lluvias. Vientos moderados del Este.
REGION 3	Ligeras variaciones de temperatura. Algunos nublados. Lluvias aisladas. Vientos moderados del Norte.
REGION 4	Ascenso de temperatura. Algunos nublados. Lluvias aisladas.
REGION 5	Ligeras variaciones de temperatura. Nublados. Algunas lluvias.
REGION 6	Ligeras variaciones de temperatura. Nublados. Lluvias.
REGION 7	Ascenso de temperatura. Buen tiempo. Vientos moderados del Sureste.
REGION 8	Ligeras variaciones de temperatura. Algunos nublados. Lluvias aisladas. Vientos moderados del Este.
REGION 9	Ligeras variaciones de temperatura. Buen tiempo. Vientos moderados del Noreste.
REGION 10	Ascenso de temperatura. Buen tiempo. Vientos moderados del Este.

Los datos de Estados Unidos son proporcionados por el Weather Bureau de New Orleans.

Zincografía de la Dirección de Estudios Geográficos y Climatológicos

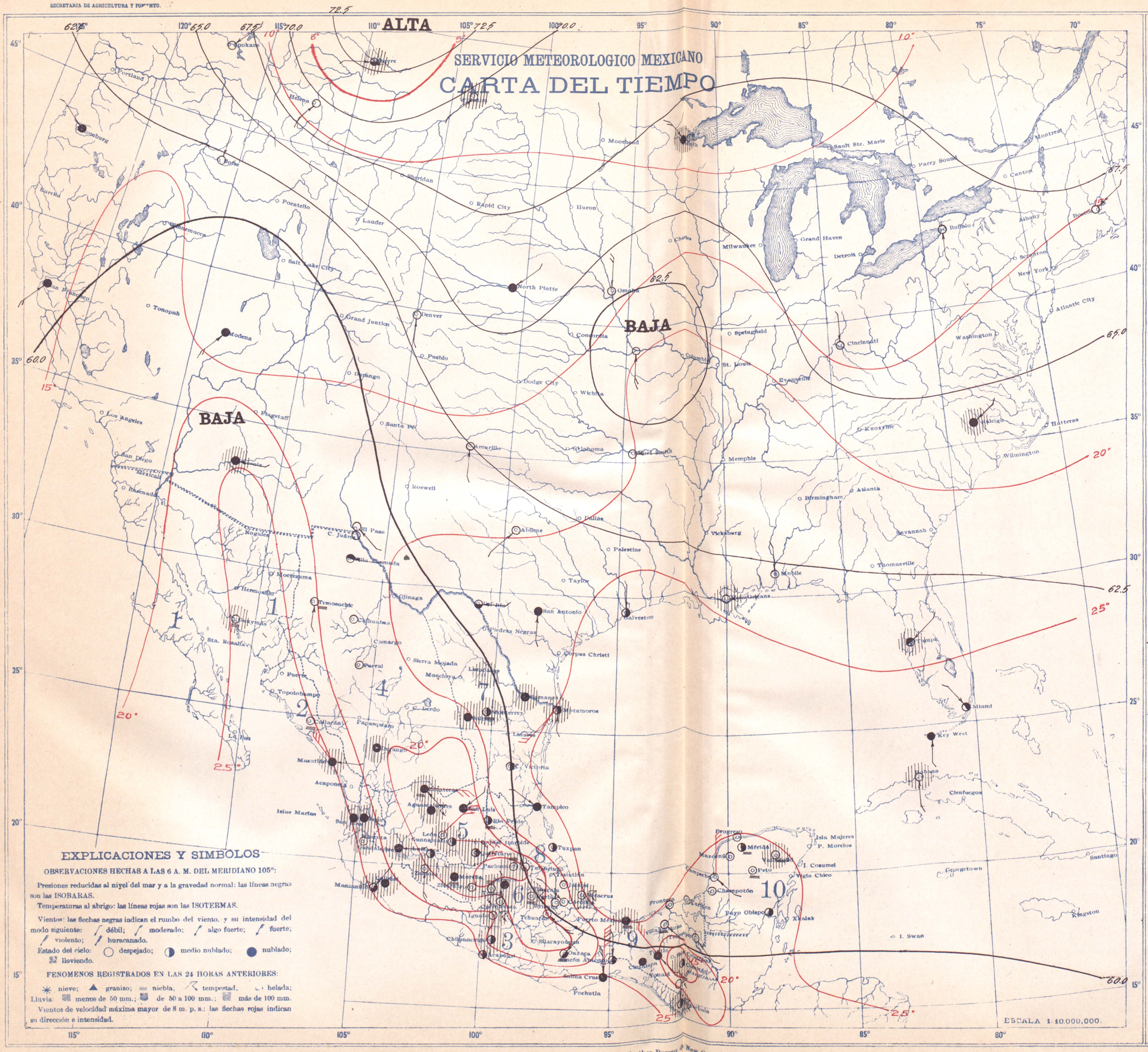

MARTES 11 DE SEPTIEMBRE DE 1923

	ESTACIONES	Presión al nivel del mar	Temperatura: Ambiente	Temperatura: Máxima en 24 horas	Temperatura: Mínima en 24 horas	Lluvia en 24 horas	Altura del barómetro
		700 +	°	°	°	m.m.	
REGION 1	Ensenada						
	Guaymas	59.0	25	31	25	13	3
	Hermosillo						
	La Paz						10
	Mexicali						
	Sta. Rosalía						
REGION 2	Culiacán	59.4	25	32	23	0	53
	El Fuerte						102
	Mazatlán	59.6	25	28	25	2	78
	San Blas	59.4	24	31	24	7	7
	Islas Marías						
REGION 3	Acapulco	59.4	25	33	25	0	3
	Chilpancingo	59.3	17	29	17	9	1200
	Colima	59.3	21	32	20	6	494
	Manzanillo	59.4	23	32	23	5	4
	Oaxaca	59.6	15	24	14	0	1563
	Pochutla						
	Salina Cruz	59.0	26	32	25	0	56
	Tapachula	58.6	23	31	20	2	168
REGION 4	Camargo, Chih						
	C. Lerdo			27			1140
	Chihuahua	58.6	17	24	14	0	1423
	Durango	59.0	16	26	12	3	1903
	Parral				16	0	
	Stgo. Papasquiaro						
	Temosachic				9	0	
	Villa González				20	0	
REGION 5	Aguascalientes	59.5	15	26	15	5	1879
	Guadalajara	59.4	16	25	15	16	1556
	Guanajuato	59.5	15	26	14	11	2037
	León	59.6	16	26	14	Inap	1809
	Querétaro	59.5	15	24	14	24	1842
	S. Luis Potosí	59.6	14	24	13	0	1877
	Zacatecas, (C. de la Bufa)	59.2	11	16	10	1	2612
REGION 6	Cuernavaca	59.4	17	24	16	Inap	1540
	Morelia	59.2	13	21	13	2	1933
	Pachuca	59.7	11	20	10	Inap	2435
	Puebla	59.8	12	25	11	3	2150
	Tacubaya	59.3	12	24	11	1	2309
	Toluca	59.4	10	18	8	1	2675
	Tulancingo	60.1	10	26	8	0	2181
REGION 7	C. Victoria	60.4	23	34	21	0	317
	Laupazos			27			317
	Matamoros	61 0	25	35	21	5	12
	Monclova						
	Monterrey	59.7	22	26	21	1	528
	Saltillo	59.4	17	21	15	12	1609
REGION 8	Córdoba	60 6	19	28	16	0	871
	Jalapa	60.7	17	26	16	0	1399
	Orizaba	60.2	15	25	15	0	1248
	Río Verde	59.8	19	—	19	0	1012
	Tampico	60.4	24	33	23	0	8
	Tuxpan	60.6	23	33	22	0	
	Veracruz	60.8	25	28	24	7	16
REGION 9	C. del Carmen	60.6	25	33	24	0	
	Comitán	59.2	15	25	14	4	1635
	Frontera	60.4	24	33	24	0	2
	Puerto México	60.5	25	29	24	0	14
	Rincón Antonio	59.6	25	—	22	0	208
	S. Cristóbal						2118
	Tuxtla Gutiérrez	59.8	20	34	20	0	536
	Villahermosa	60.2	26	33	24	0	20
REGION 10	Campeche	60.6	25	30	24	0	25
	Maxcanú	60.8	23	33	22	0	12
	Mérida	60.8	26	33	24	0	22
	Payo Obispo	60.1	23	—	22	0	4
	Peto	60.5	22	34	22	0	36
	Progreso	61.0	25	29	24	0	5
	Valladolid	61.0	24	33	22	7	25

ESTADO GENERAL DEL TIEMPO

Un anticiclón de alguna intensidad comienza a invadir el Norte del territorio de Estados Unidos, encontrándose ligeramente bajas las presiones en el Estado de Arizona. Las lluvias disminuyeron notablemente en todo el país, registrándose sólamente en la Mesa Central y región Media de la Vertiente del Pacífico.

Probabilidades para el Día y la Noche de Mañana

REGION 1	Ligeras variaciones de temperatura. Buen tiempo. Vientos moderados del Suroeste.
REGION 2	Ligeras variaciones de temperatura. Algunos nublados. Lluvias aisladas. Vientos moderados del Oeste.
REGION 3	Ligeras variaciones de temperatura. Algunos nublados. Lluvias aisladas. Vientos moderados del Noreste.
REGION 4	Ligeras variaciones de temperatura. Buen tiempo.
REGION 5	Ligeras variaciones de temperatura. Buen tiempo.
REGION 6	Ligeras variaciones de temperatura. Algunos nublados. Lluvias aisladas.
REGION 7	Ligeras variaciones de temperatura. Buen tiempo. Vientos moderados del Sureste.
REGION 8	Ligeras variaciones de temperatura. Buen tiempo. Vientos moderados del Este.
REGION 9	Ligeras variaciones de temperatura. Buen tiempo. Vientos moderados del Noreste.
REGION 10	Ligeras variaciones de temperatura. Buen tiempo. Vientos moderados del Este.

Los datos de Estados Unidos son proporcionados por el Weather Bureau de New Orleans.

Zincografía de la Dirección de Estudios Geográficos y Climatológicos

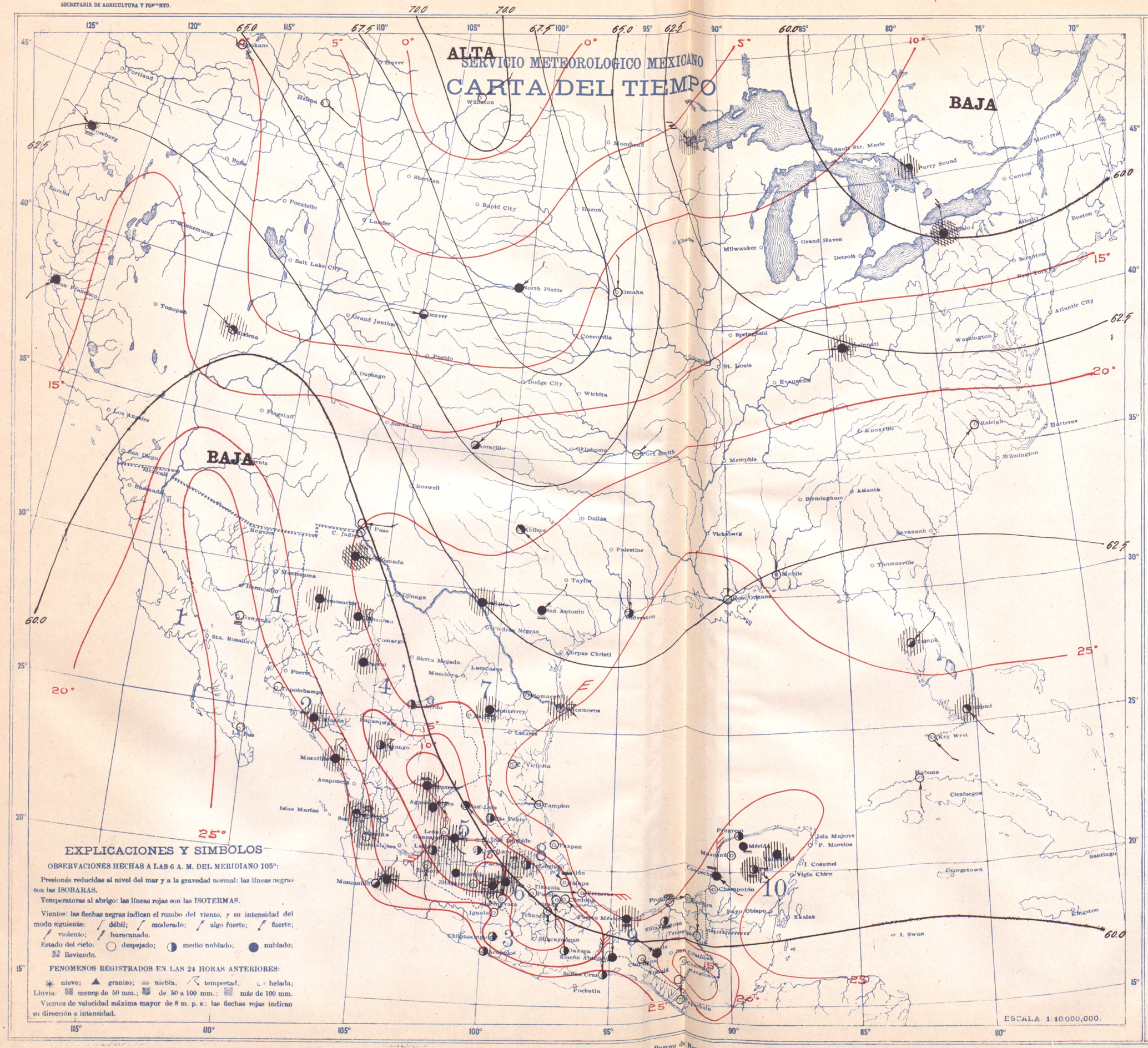

MIERCOLES 12 DE SEPTIEMBRE DE 1293

	ESTACIONES	Presión al nivel del mar	Temperatura: Ambiente	Temperatura: Máxima de ayer	Temperatura: Mínima en últimas 12 h.	Lluvias en 24 horas	Altura del barómetro
		700 +	°	°	°	m.m.	
REGION 1	Ensenada						
	Guaymas	58.2	26	33	26	0	3
	Hermosillo						
	La Paz	58.0	26	33	26	0	10
	Mexicali						
	Sta. Rosalía						
REGION 2	Culiacán	59.8	27	30	21	20	53
	El Fuerte						102
	Mazatlán	59.2	25	29	24	23	78
	San Blas	59.2	24	30	24	26	7
	Islas Marías						
REGION 3	Acapulco	59.4	26	33	25	0	3
	Chilpancingo	59.5	17	27	16	0	1200
	Colima	59.6	20	31	19	9	494
	Manzanillo	59.2	24	32	23	0	4
	Oaxaca	59.2	16	26	14	0	1563
	Pochutla						
	Salina Cruz	58.6	26	32	25	0	56
	Tapachula	58.4	23	31	20	0	168
REGION 4	Camargo, Chih						
	C. Lerdo	59.9	20	26	18	0	1140
	Chihuahua	59.5	19	26	16	7	1423
	Durango	59.5	14	25	10	40	1903
	Parral				17	5	
	Stgo. Papasquiaro						
	Temosachic				12	1	
	Villa González				21	Inap	
REGION 5	Aguascalientes	59.6	14	26	14	1	1879
	Guadalajara			25			1556
	Guanajuato	59.7	14	25	14	8	2037
	León	59.6	15	27	14	15	1809
	Querétaro	59.8	15	24	14	0	1842
	S. Luis Potosí	60.0	13	28	12	0	1877
	Zacatecas (C. de la Bufa)	59.7	10	18	9	1	2612
REGION 6	Cuernavaca	59.5	17	—	16	0	1540
	Morelia	59.6	15	21	14	1	1933
	Pachuca	60.1	12	20	12	Inap	2435
	Puebla	60.0	15	23	10	0	2150
	Tacubaya	59.8	12	24	12	7	2309
	Toluca	59.7	10	19	7	1	2675
	Tulancingo	60.1	14	25	14	Inap	2181
REGION 7	C. Victoria	61.0	25	35	22	0	317
	Lampazos			30			317
	Matamoros	61.2	24	34	23	21	72
	Monclova						
	Monterrey	60.5	22	26	22	1	528
	Saltillo	60.4	18	34	16	0	1609
REGION 8	Córdoba	60.4	19	28	16	0	871
	Jalapa	60.5	17	25	15	0	1899
	Orizaba	60.4	17	25	16	0	1248
	Río Verde	60.2	19	32	18	0	1012
	Tampico	60.4	25	33	25	0	8
	Tuxpan			33			
	Veracruz	60.6	25	29	25	0	16
REGION 9	C. del Carmen	60.5	25	33	24	0	
	Comitán			25			1635
	Frontera	60.2	25	31	25	0	2
	Puerto México	60.3	25	30	24	2	14
	Rincón Antonio	59.2	25	27	22	0	208
	S. Cristóbal						2118
	Tuxtla Gutiérrez	59.5	21	33	20	0	536
	Villahermosa	60.1	25	35	23	0	20
REGION 10	Campeche	60.5	26	30	24	0	25
	Maxcanú	60.6	25	32	22	0	12
	Mérida	60.4	25	32	23	0	22
	Payo Obispo						4
	Peto	60.4	22	28	22	Inap.	36
	Progreso	60.4	24	28	24	0	5
	Valladolid	60.8	21	32	20	14	25

ESTADO GENERAL DEL TIEMPO

El anticiclón que comenzaba a invadir el Norte de EE. UU. se ha extendido hasta la región Central. En los lagos la presión está ligeramente baja. Se registraron lluvias en las Mesas Central y del Norte y en la región Media de la Vertiente del Pacífico, alcanzando en esta última alguna intensidad.

Probabilidades para el Día y la Noche de Mañana

REGION 1	Ligeras variaciones de temperatura. Algunos nublados. Lluvias aisladas. Vientos moderados del Suroeste.
REGION 2	Ligeras variaciones de temperatura. Nublados y lluvias. Vientos moderados del Oeste.
REGION 3	Ligeras variaciones de temperatura. Algunos nublados. Pocas lluvias. Vientos moderados del Norte.
REGION 4	Descenso de temperatura. Algunos nublados. Pocas lluvias.
REGION 5	Ligeras variaciones de temperatura. Buen tiempo.
REGION 6	Ligeras variaciones de temperatura. Algunos nublados. Pocas lluvias.
REGION 7	Ligeras variaciones de temperatura. Nublados y lluvias. Vientos moderados del Norte.
REGION 8	Ligeras variaciones de temperatura. Nublados y lluvias. Vientos algo fuertes el Norte.
REGION 9	Ligeras variaciones de temperatura. Nublados y lluvias. Vientos moderados del Noreste.
REGION 10	Ligeras variaciones de temperatura. Nublados y lluvias. Vientos moderados del Este.

Los datos de Estados Unidos son proporcionados por el Weather Bureau de New Orleans.

Zincografía de la Dirección de Estudios Geográficos y Climatológicos

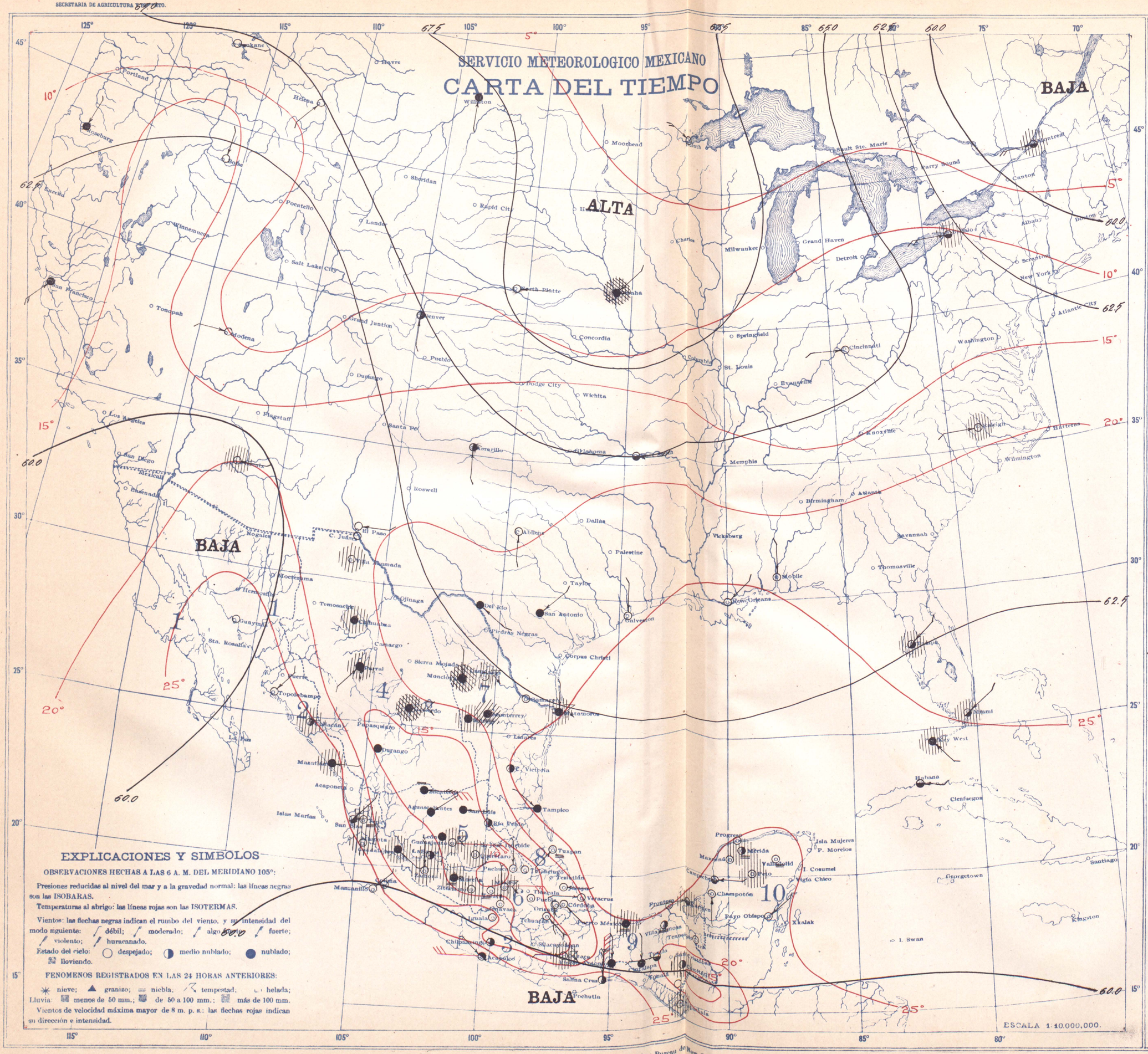

JUEVES 13 DE SEPTIEMBRE DE 1923

	ESTACIONES	Presión al nivel del mar	Temperatura Ambiente	Temperatura Máxima de ayer	Temperatura Mínima en últimas 12 h.	Lluvia en 24 horas	Altura del barómetro
		700 +	°	°	°	m.m.	
REGION 1	Ensenada	59.0	27	33	26	0	3
	Guaymas						
	Hermosillo						10
	La Paz						
	Mexicali						
	Sta. Rosalía						
REGION 2	Culiacán	60.6	24	31	23	Inap.	53
	El Fuerte						102
	Mazatlán	60.2	26	28	26	Inap.	78
	San Blas	60.2	24	31	24	0	7
	Islas Marías						
REGION 3	Acapulco	59.2	27	34	26	0	3
	Chilpancingo	59.8	18	28	17	0	1200
	Colima	59.8	21	32	20	0	494
	Manzanillo	59.8	25	33	25	0	4
	Oaxaca	60.0	15	27	14	1	1563
	Pochutla						
	Salina Cruz	58.8	25	33	25	0	56
	Tapachula	59.0	23	32	21	1	168
REGION 4	Camargo, Chih						
	C. Lerdo	60.6	18	28	17	11	1140
	Chihuahua	60.3	17	24	14	2	1423
	Durango	60.4	15	23	12	0	1903
	Parral				16	15	
	Stgo. Papasquiaro						
	Temosachic						
	Villa González				19	Inap	
REGION 5	Aguascalientes	60.4	14	27	14	0	1879
	Guadalajara	60.2	16	27	15	Inap.	1556
	Guanajuato	60.4	15	26	13	5	2037
	León	60.4	15	27	13	0	1809
	Querétaro	60.5	14	24	12	9	1842
	S. Luis Potosí	60.9	14	26	13	0	1877
	Zacatecas (C. de la Bufa)	60.4	12	17	10	0	2612
REGION 6	Cuernavaca	60.4	18	25	16	0	1540
	Morelia	60.3	15	22	14	1	1938
	Pachuca	60.6	11	20	11	0	2435
	Puebla	60.7	14	26	12	0	2150
	Tacubaya	60.5	11	25	10	1	2309
	Toluca	60.4	10	19	9	0	2675
	Tulancingo	60.8	12	26	11	0	2181
REGION 7	C. Victoria	61.6	26	36	23	0	817
	Linares			29			817
	Matamoros	62.2	24	34	23	1	12
	Monclova				21	15	
	Monterrey	62.0	21	27	20	57	528
	Saltillo	61.8	17	24	14	Inap	1609
REGION 8	Córdoba	60.7	19	28	17	0	871
	Jalapa	60.9	19	25	15	0	1399
	Orizaba	60.6	17	24	17	0	1248
	Río Verde	60.8	19	32	18	0	1012
	Tampico	61.0	26	37	25	0	8
	Tuxpan	61.0	23	34	22	0	
	Veracruz	60.8	25	29	24	0	16
REGION 9	C. del Carmen	60.5	25	31	24	3	
	Comitán	60.0	15	25	14	1	1635
	Frontera	60.6	25	30	25	0	2
	Puerto México	60.5	25	30	23	15	14
	Rincón Antonio	60.1	24	27	21	0	208
	S. Cristóbal						2118
	Tuxtla Gutiérrez	60.1	21	33	20	0	536
	Villahermosa	60.2	25	34	23	0	20
REGION 10	Campeche	60.5	26	29	25	0	25
	Maxcanú	60.5	25	33	21	0	12
	Mérida	60.4	25	32	24	1	22
	Payo Obispo	60.2	24	30	23	0	4
	Peto			33			36
	Progreso	60.4	25	29	24	0	5
	Valladolid	60.8	24	32	22	0	25

ESTADO GENERAL DEL TIEMPO

Las altas presiones dominan en el territorio de EE. UU. y en los Estados del Norte de nuestro país. Las lluvias disminuyeron en general, registrándose en puntos aislados de la República; solamente en los Estados de Nuevo León y Tamaulipas fueron abundantes.

Probabilidades para el Día y la Noche de Mañana

REGION 1	Ligeras variaciones de temperatura. Buen tiempo. Vientos moderados del Oeste.
REGION 2	Ligeras variaciones de temperatura. Algunos nublados. Lluvias aisladas. Vientos moderados del Oeste.
REGION 3	Ligeras variaciones de temperatura. Nublados y lluvias. Vientos moderados del Norte.
REGION 4	Descenso de temperatura. Algunos nublados. Lluvias aisladas.
REGION 5	Descenso de temperatura. Buen tiempo.
REGION 6	Ligeras variaciones de temperatura. Algunos nublados. Lluvias aisladas.
REGION 7	Descenso de temperatura. Nublados y lluvias. Vientos moderados del Noreste.
REGION 8	Ligeras variaciones de temperatura. Nublados y lluvias. Vientos moderados del Norte.
REGION 9	Ligeras variaciones de temperatura. Nublados y lluvias. Vientos moderados del Noreste.
REGION 10	Ligeras variaciones de temperatura. Nublados y lluvias. Vientos moderados del Este.

Los datos de Estados Unidos son proporcionados por el Weather Bureau de New Orleans.

Zincografía de la Dirección de Estudios Geográficos y Climatológicos

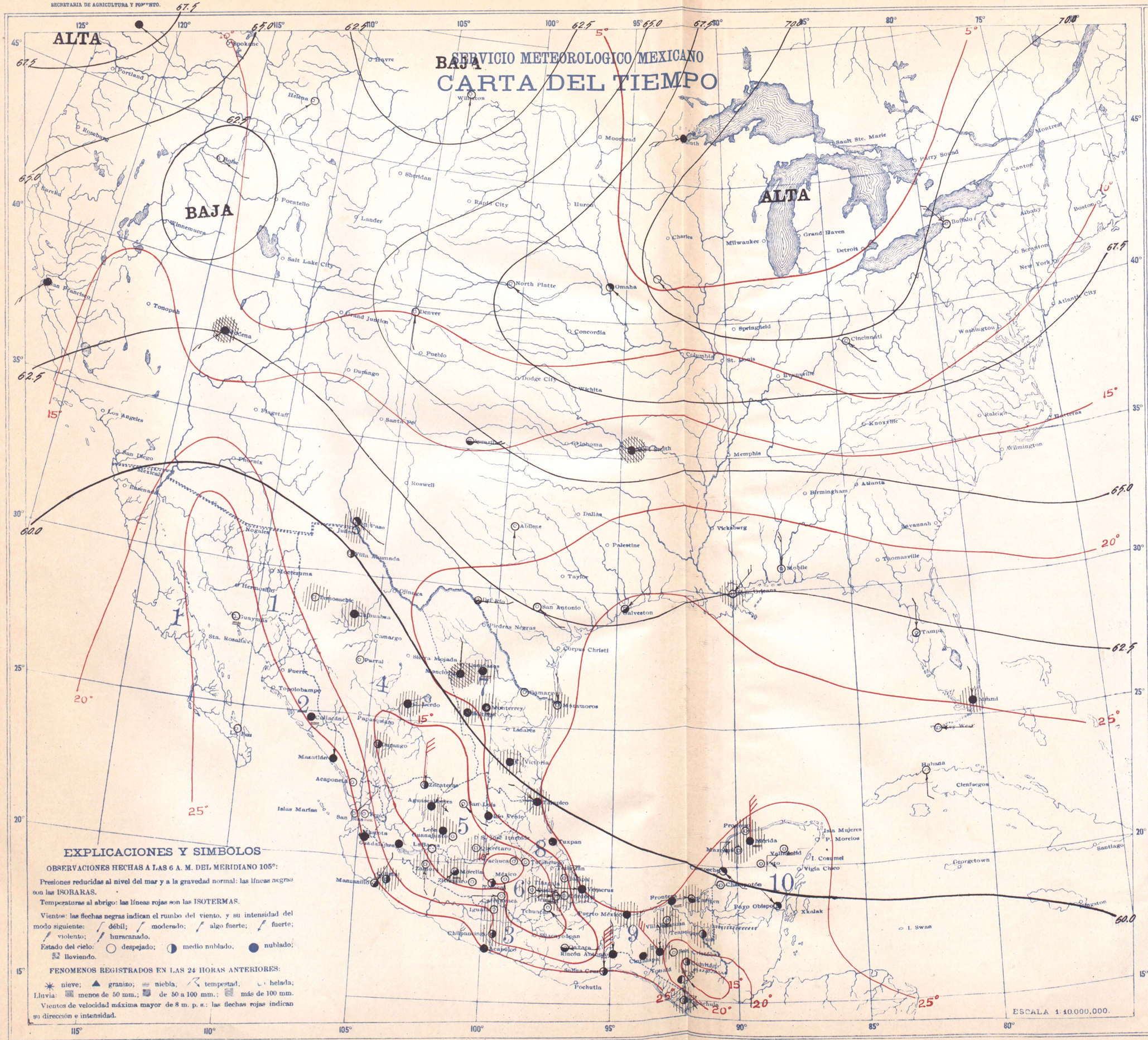

VIERNES 14 DE SEPTIEMBRE DE 1923

	ESTACIONES	Presión al nivel del mar	Temperatura Ambiente	Máxima de ayer	Mínima en últimas 12 h.	Lluvias en 24 horas	Altura del barómetro
		700 +	°	°	°	m.m.	
REGION 1	Ensenada						
	Guaymas	59.0	27		27	0	3
	Hermosillo						
	La Paz	59.2	27	33	26	0	10
	Mexicali						
	Sta. Rosalía						
REGION 2	Culiacán	59.6	24		23	0	53
	El Fuerte						102
	Mazatlán	59.8	27	29	26	0	78
	San Blas	59.6	25	32	24	0	7
	Islas Marías						
REGION 3	Acapulco	59.0	26	33	25	0	3
	Chilpancingo	59.1	19	29	19	1	1200
	Colima	59.0	21	32	20	Inap.	494
	Manzanillo	58.8	27	33	26	0	4
	Oaxaca	58.8	17	28	15	0	1563
	Pochutla						
	Salina Cruz	58.2	25	33	24	0	56
	Tapachula	59.6	22	31	19	9	168
REGION 4	Camargo, Chih	59.8	18	26	24	40	1140
	C. Lerdo	59.3	19	24	16	Inap.	1423
	Chihuahua	59.7	14	25	11	8	1903
	Durango				16	0	
	Parral						
	Stgo. Papasquiaro				10	1	
	Temosachic				21	0	
	Villa González						
REGION 5	Aguascalientes	59.3	14	26	14	1	1879
	Guadalajara	59.2	18	27	17	0	1556
	Guanajuato						2037
	León	59.0	14	28	12	0	1809
	Querétaro	59.4	13	26	13	2	1842
	S. Luis Potosí	59.3	14	27	13	0	1877
	Zacatecas. (C. de la Bufa)	59.8	12	18	11	0	2612
REGION 6	Cuernavaca	59.4	18	25	16	0	1540
	Morelia	59.4	13	25	12	1	1933
	Pachuca	59.5	10	20	10	0	2435
	Puebla	59.6	15	27	12	Inap.	2150
	Tacubaya	59.5	10	25	9	0	2309
	Toluca	59.6	9	19	7	0	2675
	Tulancingo	59.5	11	22	9	0	2181
REGION 7	C. Victoria	60.0	23	36	22	27	317
	Lampazos	61.3	23	30	23	14	317
	Matamoros	61.2	24	33	24	Inap.	12
	Monclova				21	43	
	Monterrey	61.4	21	27	21	Inap	528
	Saltillo	60.0	14	24	14	Inap.	1609
REGION 8	Córdoba	59.5	19	29	17	Inap.	871
	Jalapa	59.6	17	25	15	11	1399
	Orizaba	59.6	17	25	16	22	1248
	Río Verde	59.6	20	32	20	0	1012
	Tampico	59.8	25	34	24	1	8
	Tuxpan	59.7	24	34	23	0	
	Veracruz	59.6	26	29	25	4	16
REGION 9	C. del Carmen	59.9	24	31	23	33	
	Comitán	59.0	15	26	14	2	1635
	Frontera	59.8	24	30	24	0	2
	Puerto México	59.7	24	27	23	2	14
	Rincón Antonio	58.8	22	26	22	0	208
	S. Cristóbal						2118
	Tuxtla Gutiérrez	58.5	21	33	20	Inap.	536
	Villahermosa	59.4	25	34	22	4	20
REGION 10	Campeche	60.2	25	30	25	0	25
	Maxcanú	60.4	24	31	20	Inap.	12
	Mérida	60.4	25	31	24	3	22
	Payo Obispo	59.4	25	31	23	0	4
	Peto						36
	Progreso	60.2	24	33	23	0	15
	Valladolid	60.4	24	33	22	0	25

ESTADO GENERAL DEL TIEMPO

En todo el territorio de Estados Unidos las presiones se encuentran altas acentuándose en la región de los lagos. Las lluvias fueron escasas en la mayor parte de la República, excepto en el Istmo de Tehuantepec en el que aumentaron ligeramente. En los Estados de Durango, Nuevo León y Tamaulipas llovió con abundancia.

Probabilidades para el Día y la Noche de Mañana

REGION 1	Ligeras variaciones de temperatura. Buen tiempo. Vientos moderados del Oeste.
REGION 2	Ligeras variaciones de temperatura. Algunos nublados. Pocas lluvias. Vientos moderados del Oeste.
REGION 3	Ligeras variaciones de temperatura. Nublados. Algunas lluvias. Vientos moderados del Norte.
REGION 4	Ligeras variaciones de temperatura. Algunos nublados. Pocas lluvias.
REGION 5	Ligeras variaciones de temperatura. Algunos nublados. Lluvias aisladas.
REGION 6	Ligeras variaciones de temperatura. Nublados Lluvias.
REGION 7	Ligeras variaciones de temperatura. Nublados y lluvias. Vientos moderados del Noreste.
REGION 8	Ligeras variaciones de temperatura. Nublados y lluvias. Vientos moderados del Noreste.
REGION 9	Ligeras variaciones de temperatura. Algunos nublados. Lluvias aisladas. Vientos moderados del Noreste.
REGION 10	Ligeras variaciones de temperatura. Algunos nublados. Lluvias aisladas. Vientos moderados del Este.

Los datos de Estados Unidos son proporcionados por el Weather Bureau de New Orleans.

Zincografía de la Dirección de Estudios Geográficos y Climatológicos

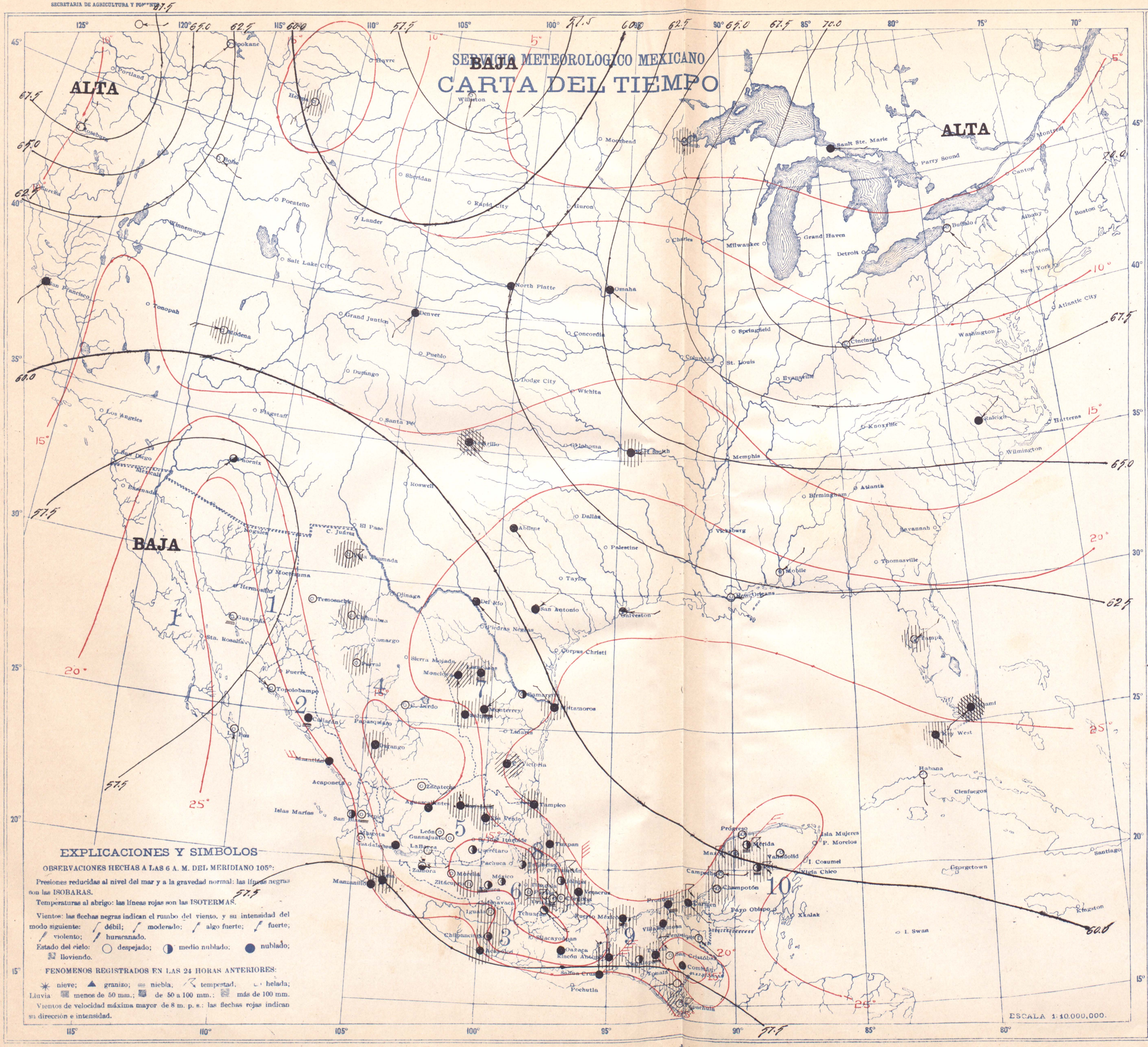

SABADO 15 DE SEPTIEMBRE DE 1923

	ESTACIONES	Presión al nivel del mar	Temperatura Ambiente	Temperatura Máxima de ayer	Temperatura Mínima en 24 horas	Lluvia en 24 horas	Altura del barómetro
		700 +	°	°	°	m.m.	
REGION 1	Ensenada						
	Guaymas	57.0	25	34	25	0	3
	Hermosillo	59.0	25	33	25	0	10
	La Paz						
	Mexicali						
	Sta. Rosalía						
REGION 2	Culiacán	58.2	25	33	25	0	53
	El Fuerte						102
	Mazatlán	58.0	27	29	27	0	78
	San Blas	58.2	25	32	25	0	7
	Islas Marías						
REGION 3	Acapulco	58.0	26	33	25	1	3
	Chilpancingo	58.2	19	30	18	1	1200
	Colima	57.4	22	33	22	Inap.	494
	Manzanillo	57.4	26	33	26	0	4
	Oaxaca	57.6	18	28	15	0	1563
	Pochutla						
	Salina Cruz	57.4	25	33	25	0	56
	Tapachula						168
REGION 4	Camargo, Chih						
	C. Lerdo	58.0	19	25	18	0	1140
	Chihuahua	58.4	18	26	15	4	1423
	Durango	58.0	15	25	13	2	1903
	Parral				16	1	
	Stgo. Papasquiaro						
	Temosachic						
	Villa González				19	Inap.	
REGION 5	Aguascalientes	58.1	16	28	16	0	1879
	Guadalajara	57.9	18	27	16	0	1556
	Guanajuato	58.3	16	27	15	0	2037
	León	58.2	16	28	14	0	1809
	Querétaro	58.5	14	27	14	0	1842
	S. Luis Potosí	58.5	16	19	15	2	1877
	Zacatecas, (C. de la Bufa)						2612
REGION 6	Cuernavaca						1540
	Morelia	58.3	14	23	13	0	1933
	Pachuca						2435
	Puebla	59.1	14	24	12	Inap.	2150
	Tacubaya	59.0	12	25	11	0	2309
	Toluca	58.8	11	20	8	0	2675
	Tulancingo	59.0	13	23	12	0	2181
REGION 7	C. Victoria	59.0	26	34	20	65	317
	Lampazos	59.8	23	27	22	17	317
	Matamoros	59.8	25	23	24	Inap.	12
	Monclova				20	50	
	Monterrey	59.8	20	26	20	16	528
	Saltillo	59.7	16	21	13	Inap.	1609
REGION 8	Córdoba	58.9	20	26	17	25	871
	Jalapa	58.9	18	24	14	10	1399
	Orizaba	58.9	18	24	17	23	1248
	Río Verde	58.6	20	32	19	Inap.	1012
	Tampico	58.8	24	32	23	3	8
	Tuxpan	59.8	24	31	23	11	
	Veracruz	59.0	24	29	24	0	16
REGION 9	C. del Carmen	59.6	25	32	23	2	
	Comitán	57.4	15	25	13	0	1635
	Frontera	59.2	25	31	25	20	2
	Puerto México	59.2	24	29	23	11	14
	Rincón Antonio	57.6	23		20	4	208
	S. Cristóbal						2118
	Tuxtla Gutiérrez	57.5	22	34	21	4	536
	Villahermosa	58.0	25	34	23	3	20
REGION 10	Campeche	59.8	24	30	23	Inap.	25
	Maxcanú	60.0	24	32	20	11	12
	Mérida	60.6	25	31	23	15	22
	Payo Obispo						4
	Peto	59.2	22	33	21	4	36
	Progreso	60.2	24	31	23	0	15
	Valladolid	60.8	23	34	22	0	25

ESTADO GENERAL DEL TIEMPO

Las presiones en el territorio de Estados Unidos han descendido al Norte y en el Estado de Arizona, y en nuestro país en la costa Sur del Pacífico. Las lluvias fueron abundantes en toda la costa del Golfo, Mesa del Norte y en los Estados de Chiapas y Guerrero, registrándose aisladas en la Mesa Central y región media de la Vertiente del Pacífico.

Probabilidades para el Día y la Noche de Mañana

REGION 1	Ligeras variaciones de temperatura. Buen tiempo. Vientos moderados del Oeste.
REGION 2	Ligeras variaciones de temperatura. Algunos nublados. Lluvias aisladas. Vientos moderados del Oeste.
REGION 3	Ligeras variaciones de temperatura. Nublados. Lluvias. Vientos moderados del Este.
REGION 4	Ligeras variaciones de temperatura. Algunos nublados. Lluvias aisladas.
REGION 5	Ligeras variaciones de temperatura. Nublados. Lluvias.
REGION 6	Ligeras variaciones de temperatura. Nublados Lluvias.
REGION 7	Ligeras variaciones de temperatura. Algunos nublados. Lluvias aisladas. Vientos moderados del Este.
REGION 8	Ligeras variaciones de temperatura. Nublados y lluvias. Vientos moderados del Este.
REGION 9	Ligeras variaciones de temperatura. Nublados y lluvias. Vientos moderados del Noreste.
REGION 10	Ligeras variaciones de temperatura. Algunos nublados. Lluvias aisladas. Vientos moderados del Este.

Los datos de Estados Unidos son proporcionados por el Weather Bureau de New Orleans.

Zincografía de la Dirección de Estudios Geográficos y Climatológicos

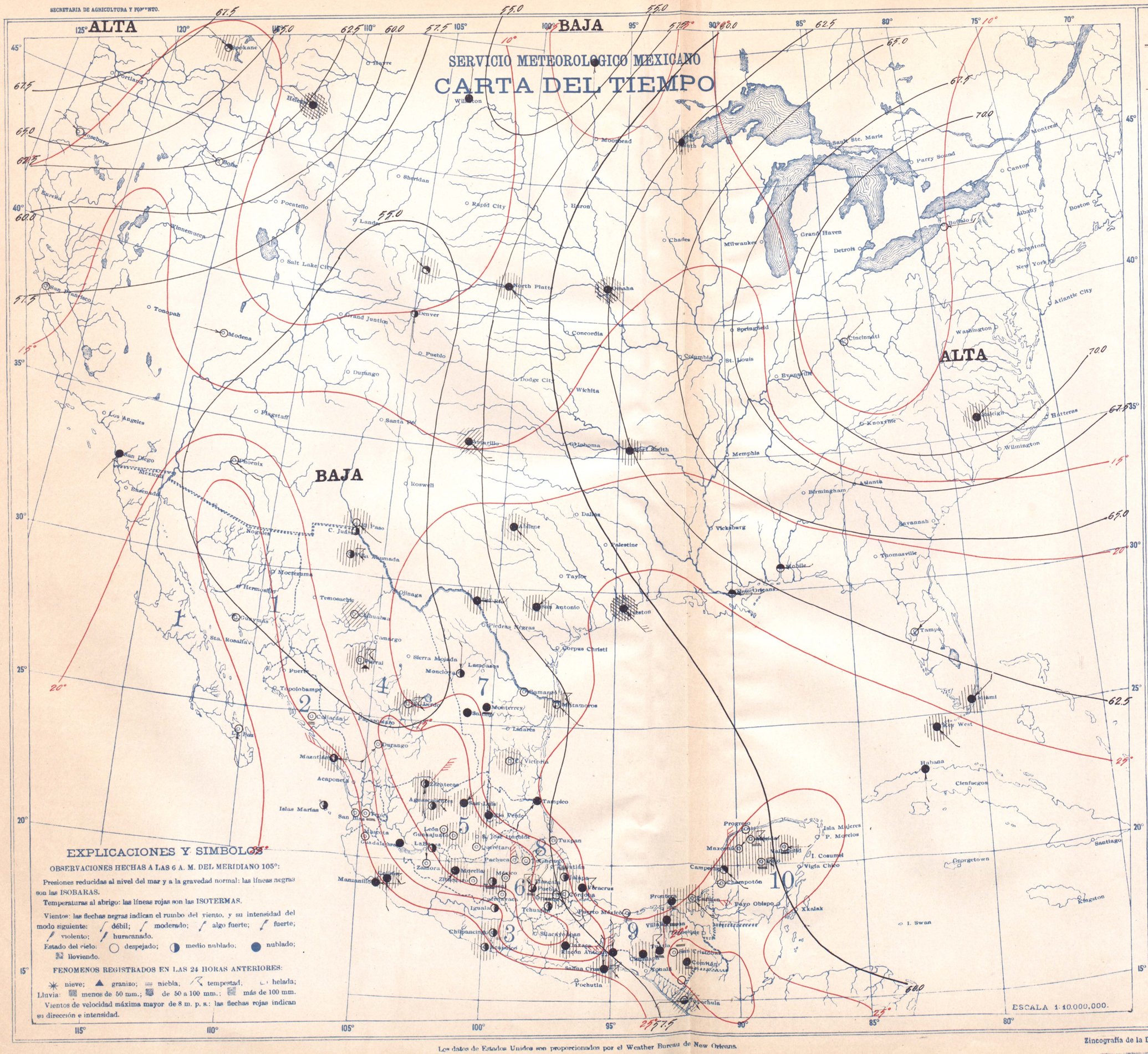

DOMINGO 16 DE SEPTIEMBRE DE 1923

	ESTACIONES	Presión al nivel del mar	Temperatura Ambiente	Temperatura Máxima de ayer	Temperatura Mínima en la última n.h.	Lluvia en 24 horas	Altura del barómetro
		700 +	°	°	°	m.m.	
REGION 1	Ensenada						
	Guaymas	59.4	25		21	0	3
	Hermosillo						
	La Paz	55.8	23	35	23	0	10
	Mexicali						
	Sta. Rosalía						
REGION 2	Culiacán	56.2	24		23	0	53
	El Fuerte						102
	Mazatlán	56.0	27	30	27	2	78
	San Blas	57.4	26	32	25	0	7
	Islas Marías	57.2	25	33		0	
REGION 3	Acapulco	57.2	25	31	24	Inap.	3
	Chilpancingo	57.0	17	26	16	1	1200
	Colima	57.2	21	34	20	8	494
	Manzanillo	56.6	17	34	26	0	4
	Oaxaca	56.9	16	26	15	Inap	1563
	Pochutla						
	Salina Cruz	57.4	24	33	24	4	56
	Tapachula	57.8	22	31	20	76	168
REGION 4	Camargo, Chih						
	C. Lerdo	54.9	20	25	19	Inap.	1140
	Chihuahua	54.0	16	27	14	50	1423
	Durango	55.9	15		12	0	1903
	Parral				15	18	
	Stgo. Papasquiaro						
	Temosachic						
	Villa González				19	2	
REGION 5	Aguascalientes	56.8	15	27	15	Inap.	1879
	Guadalajara	57.1	18	28	16	0	1556
	Guanajuato	56.9	14	24	13	1	2037
	León	57.6	14		13	0	1809
	Querétaro	57.2	14	24	13	0	1842
	S. Luis Potosí	57.0	14		14	13	1877
	Zacatecas. (C. de la Bufa)	57.2	12	17	11	Inap.	2612
REGION 6	Cuernavaca						1540
	Morelia	57.4	14	23	13	0.5	1933
	Pachuca	57.3	11	20	10	0	2435
	Puebla	56.8	16	26	13	25	2150
	Tacubaya	57.1	11	26	10	0	2309
	Toluca	57.2	11	19	9	17	2675
	Tulancingo	57.1	13	24	10	0	2181
REGION 7	C. Victoria	56.9	24	30	21	Inap.	317
	Lampazos						317
	Matamoros	57.0	24	30	23	20	12
	Monclova				20	0	
	Monterrey	56.4	21	26	21	0	528
	Saltillo	56.4	17	24	13	0	1609
REGION 8	Córdoba	58.0	19	26	16	0	871
	Jalapa	57.5	18	24	15	1	1399
	Orizaba	57.7	18	24	16	4	1248
	Río Verde	56.2	20	33	19	1	1012
	Tampico	57.2	25	32	24	0	8
	Tuxpan	57.8	24	33	22	0	
	Veracruz	57.8	25	29	25	0	16
REGION 9	C. del Carmen	58.8	27	33	25	2	
	Comitán		17	26	15	3	1635
	Frontera	58.4	24	30	24	Inap	2
	Puerto México						14
	Rincón Antonio		24	28	22	0	208
	S. Cristóbal						2118
	Tuxtla Gutiérrez	57.6	23	34	22	0	536
	Villahermosa	57.8	25	34	24	Inap.	20
REGION 10	Campeche	58.8	24	30	23	0.5	25
	Maxcanú	59.6	23	34	23	5	12
	Mérida	59.8	25	32	23	4	22
	Payo Obispo						4
	Peto	58.0	24	34	22	2	36
	Progreso	59.6	24	30	23	0	5
	Valladolid	60.8	23	33	21	5	25

ESTADO GENERAL DEL TIEMPO

Las lluvias aumentaron en las Mesas Central y del Norte, permaneciendo con la misma intensidad en el resto del país. Se registró descenso marcado en las presiones en toda la República.

Probabilidades para el Día y la Noche de Mañana

REGION 1	Ligeras variaciones de temperatura. Buen tiempo. Vientos moderados del Oeste.
REGION 2	Ligeras variaciones de temperatura. Nublados Lluvias. Vientos moderados del Oeste.
REGION 3	Ligeras variaciones de temperatura. Nublados. Lluvias. Vientos moderados del Noreste.
REGION 4	Ligeras variaciones de temperatura. Nublados. Lluvias.
REGION 5	Ligeras variaciones de temperatura. Nublados. Lluvias.
REGION 6	Ligeras variaciones de temperatura. Nublados Lluvias.
REGION 7	Ligeras variaciones de temperatura. Nublados. Lluvias. Vientos moderados del Este.
REGION 8	Ligeras variaciones de temperatura. Nublados. Algunas lluvias. Vientos moderados del Este.
REGION 9	Ligeras variaciones de temperatura. Nublados y lluvias. Vientos moderados del Este.
REGION 10	Ligeras variaciones de temperatura. Nublados. Lluvias. Vientos moderados del Este.

Los datos de Estados Unidos son proporcionados por el Weather Bureau de New Orleans.

Zincografía de la Dirección de Estudios Geográficos y Climatológicos