National Oceanic and Atmospheric Administration

ERRATA NOTICE

One or more conditions of the original document may affect the quality of the image, such as:

Discolored pages
Faded or light ink
Binding intrudes into the text

This has been a co-operative project between the NOAA Central Library and the Climate Database Modernization Program, National Climate Data Center (NCDC). To view the original document, please contact the NOAA Central Library in Silver Spring, MD at (301) 713-2607 x124 or Library.Reference@noaa.gov

HOV Services
Imaging Contractor
12200 Kiln Court
Beltsville, MD 20704-1387
July 23, 2010

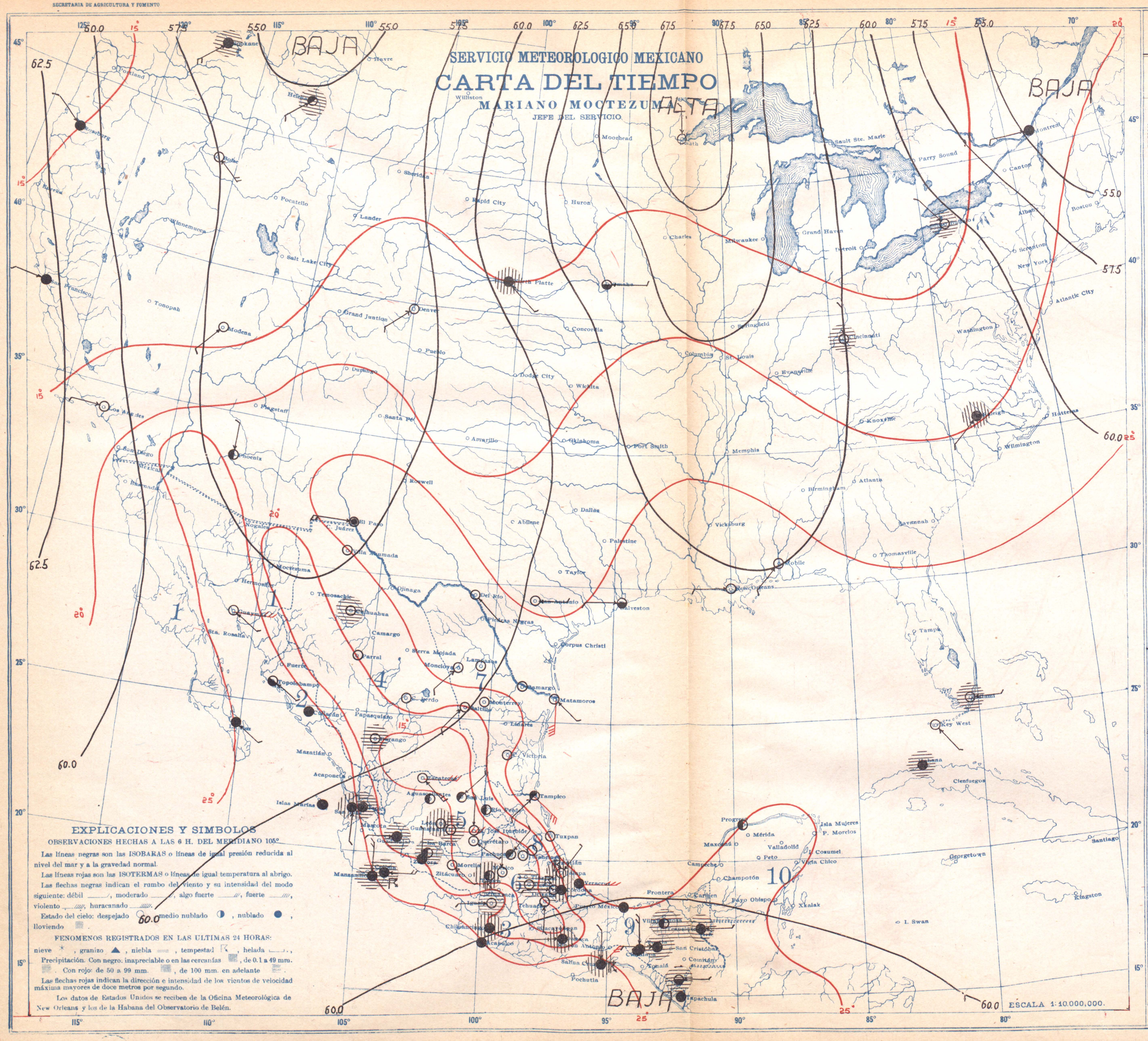

DOMINGO 17 DE AGOSTO DE 1924

	ESTACIONES	Presión al nivel del mar	Temperatura: Ambiente	Máxima de ayer	Mínima en últimas 12 h.	Lluvias en 24 horas	Altura del barómetro
		700 +	°	°	°	mm	
REGION 1	Ensenada						
	Guaymas	59.5	30	36	28	0	8
	Hermosillo						
	La Paz	58.6	26	34	25	0	11
	Mexicali						
	Sta. Rosalía						
REGION 2	Culiacán	59.8	29	34	25	0	53
	El Fuerte						89
	Mazatlán						78
	San Blas	60.0	27	31	26	Inap.	7
	Islas Marías	60.2	20	36	24	0	
REGION 3	Acapulco	60.0	25	31	24	0	3
	Chilpancingo	60.1	18	29	16	Inap.	1250
	Colima	59.4	21	31	21	26	498
	Manzanillo	59.2	22	33	22	9	4
	Oaxaca	59.6	15	26	15	0	1563
	Pochutla						
	Salina Cruz	59.0	25	31	25	Inap.	56
	Tapachula	59.0	23	30	21	Inap.	168
REGION 4	Camargo, Tamps.						
	C. Lerdo	58.3	22	34	19	0	1140
	Chihuahua	58.0	22	34	18	1	1423
	Durango	59.0	16	31	15	0.5	1886
	Parral				18	0	
	Stgo. Papasquiaro						
	Temosachic						
	Villa González				26	0	
REGION 5	Aguascalientes	60.2	18	31	14	0	1879
	Guadalajara	60.1	18	30	18	0.5	1556
	Guanajuato	60.2	14	29	13	1	2037
	León	60.1	16	31	14	Inap.	1809
	Querétaro	60.3	15	30	14	0	1842
	S. Luis Potosí	60.2	14	30	13	0	1877
	Zacatecas, (C. de la Bufa)						2612
REGION 6	Cuernavaca						1538
	Morelia			25	16	0	1923
	Pachuca	60.3	12	21	11	0	2435
	Puebla	60.3	16	24	11	3	2150
	Tacubaya	60.4	11	27	9	0	2309
	Toluca	60.3	11	21	9	0	2675
	Tulancingo	60.3	11	26	10	0	2181
REGION 7	C. Victoria	60.6	25	38	22	0	317
	Lampazos	59.8	28	39	25	0	317
	Matamoros	60.8	26	36	24	0	12
	Monclova				24	0	
	Monterrey	60.1	23	37	23	0	528
	Saltillo	60.0	21	31	19	0	1609
REGION 8	Córdoba	60.2	20	29	17	Inap.	871
	Jalapa	60.3	18	27	15	Inap.	1399
	Orizaba	60.1	17	25	15	5	1248
	Río Verde	60.3	17	32	16	0	1012
	Tampico	60.4	26	32	25	0	8
	Tuxpan	60.8	27	33	24	0	
	Veracruz	60.2	27	30	26	0	16
REGION 9	C. del Carmen						
	Comitán						1635
	Frontera						2
	Puerto México	59.8	25	30	24	0	14
	Rincón Antonio						208
	S. Cristóbal						2118
	Tuxtla Gutiérrez						536
	Villahermosa						20
REGION 10	Campeche						25
	Maxcanú						12
	Mérida						22
	Payo Obispo						4
	Peto						36
	Progreso	60.6	26	29	25	0	14
	Valladolid						22

ESTADO GENERAL DEL TIEMPO

En la región Central de EE. UU., la presión está ligeramente alta, continuando baja en las Montañas Rocallosas. En la República Mexicana hubo lluvias en la mayor parte de la Vertiente del Pacífico y en algunos puntos de las Mesas Central y del Norte.

Probabilidades para el Día y la Noche de Mañana

REGION 1	Ligeras variaciones de temperatura. Algunos nublados. Lluvias aisladas. Vientos moderados del Suroeste.
REGION 2	Ligeras variaciones de temperatura. Nublados y lluvias. Vientos algo fuertes del Sureste.
REGION 3	Ligeras variaciones de temperatura. Nublados y lluvias. Vientos moderados del Norte.
REGION 4	Ligeras variaciones de temperatura. Algunos nublados. Lluvias aisladas.
REGION 5	Ligeras variaciones de temperatura. Nublados y lluvias.
REGION 6	Ligeras variaciones de temperatura. Nublados y lluvias.
REGION 7	Ligeras variaciones de temperatura. Algunos nublados. Vientos moderados del Sureste.
REGION 8	Ligeras variaciones de temperatura. Algunos nublados. Lluvias aisladas. Vientos moderados del Este.
REGION 9	Ligeras variaciones de temperatura. Algunos nublados. Lluvias aisladas. Vientos moderados del Noreste.
REGION 10	Ligeras variaciones de temperatura. Algunos nublados. Lluvias aisladas. Vientos moderados del Noreste.

Zincografía de la Dirección de Estudios Geográficos y Climatológicos

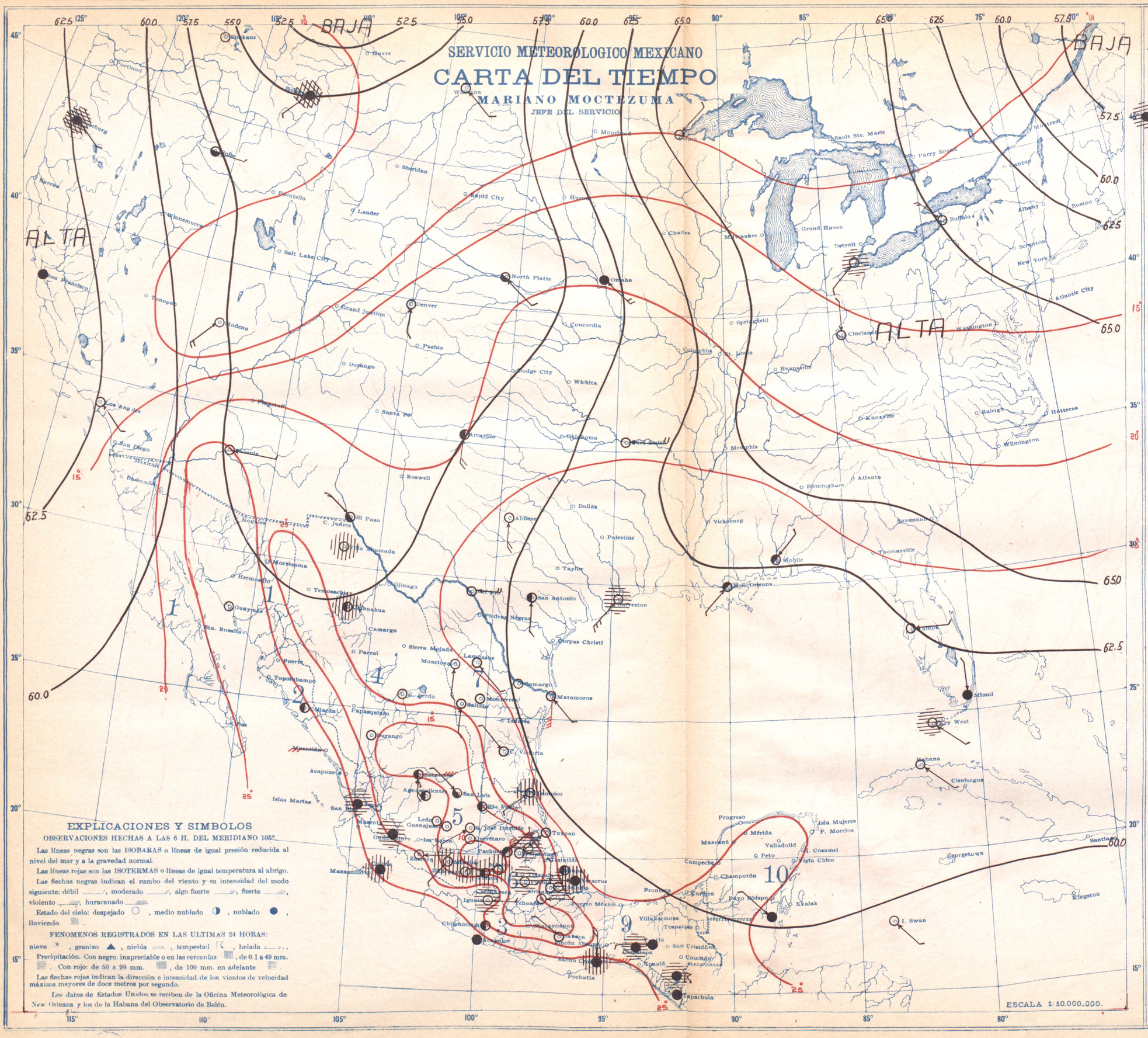

LUNES 18 DE AGOSTO DE 1924

	ESTACIONES	Presión al nivel del mar	Temperatura: Ambiente	Temperatura: Máxima de ayer	Temperatura: Mínima en últimas 24 h.	Lluvias en 24 h.	Altura del s. oceánico
		100+	°	°	°	m.m.	
REGION 1	Ensenada	58.4	29	36	29	0	8
	Guaymas						
	Hermosillo						11
	La Paz						
	Mexicali						
	Sta. Rosalía						
REGION 2	Culiacán	59.6	27	34	25	0	53
	El Fuerte						89
	Mazatlán						78
	San Blas	58.4	24	81	23	24	7
	Islas Marías						
REGION 3	Acapulco	59.8	26	32	23	0	3
	Chilpancingo	59.8	19	27	16	0	1250
	Colima	59.6	23	30	22	Inap.	498
	Manzanillo						4
	Oaxaca	59.7	15	28	13	0	1563
	Pochutla						
	Salina Cruz	59.2	26	31	25	Inap	56
	Tapachula	59.2	24	32	22	0	168
REGION 4	Camargo, Tamps						
	C. Lerdo	58.3	21	34	20	0	1140
	Chihuahua	57.8	23	32	17	Inap.	1423
	Durango	59.0	16	32	16	0	1886
	Parral						
	Stgo. Papasquiaro						
	Temosachic						
	Villa González						
REGION 5	Aguascalientes	59.9	16	30	13	0	1879
	Guadalajara	59.8	19		17	1	1556
	Guanajuato	59.9	15	30	13	0	2037
	León	60.1	16	30	14	0	1809
	Querétaro	60.0	15	29	14	0	1842
	S. Luis Potosí	59.8	13	30	12	0	1877
	Zacatecas, (C. de la Bufa)	59.8	13	24	12	0	2612
REGION 6	Cuernavaca						1538
	Morelia			24	16	Inap.	1923
	Pachuca	59.9	13	22	12	0	2435
	Puebla	60.0	14	25	12		2150
	Tacubaya	60.1	11	25	10	Inap	2309
	Toluca	60.0	10		8	Inap.	2675
	Tulancingo	60.2	10	26	9	0	2131
REGION 7	C. Victoria	59.9	24	34	23	0	317
	Linares	59.0	27	39	26	0	317
	Matamoros	60.2	26	37	25	0	12
	Monclova						
	Monterrey	59.6	23	36	22	0	528
	Saltillo	59.4	21	31	19	0	1609
REGION 8	Córdoba	59.7	17		16	17	871
	Jalapa	59.8	16	27	15	0	1399
	Orizaba	59.8	15	24	15	0	1248
	Río Verde	59.8	18	32	17	0	1012
	Tampico	59.6	25	32	23	0	8
	Tuxpan	60.4	24	33	22	0	
	Veracruz	59 8	25	29	25	0	16
REGION 9	C. del Carmen						
	Comitán						1635
	Frontera						2
	Puerto México						14
	Rincón Antonio						208
	S. Cristóbal						2118
	Tuxtla Gutiérrez	59.6	23	31	23	0	536
	Villahermosa						20
REGION 10	Campeche						25
	Maxcanú						12
	Mérida						22
	Payo Obispo						4
	Peto						36
	Progreso						14
	Valladolid						22

ESTADO GENERAL DEL TIEMPO

Una depresión de alguna intensidad se encuentra al Noroeste de EE. UU. e invade la región de las Montañas Rocallosas. Las lluvias en la República Mexicana afectaron gran parte de la Vertiente del Pacífico y puntos aislados de las Mesas Central y del Norte.

Probabilidades para el Día y la Noche de Mañana

REGION 1	Ligeras variaciones de temperatura. Algunos nublados. Vientos moderados del Suroeste.
REGION 2	Ligeras variaciones de temperatura. Nublados. Algunas lluvias. Vientos moderados del Suroeste.
REGION 3	Ligeras variaciones de temperatura. Nublados. Lluvias. Vientos moderados del Noreste.
REGION 4	Ligeras variaciones de temperatura. Algunos nublados. Lluvias aisladas.
REGION 5	Ligeras variaciones de temperatura. Algunos nublados. Lluvias aisladas.
REGION 6	Ligeras variaciones de temperatura. Algunos nublados. Lluvias aisladas.
REGION 7	Ligeras variaciones de temperatura. Algunos nublados. Vientos moderados del Sureste.
REGION 8	Ligeras variaciones de temperatura. Algunos nublados. Lluvias aisladas. Vientos moderados del Este.
REGION 9	Ligeras variaciones de temperatura. Algunos nublados. Lluvias aisladas. Vientos moderados del Noreste.
REGION 10	Ligeras variaciones de temperatura. Algunos nublados. Lluvias aisladas. Vientos moderados del Este.

Zincografía de la Dirección de Estudios Geográficos y Climatológicos

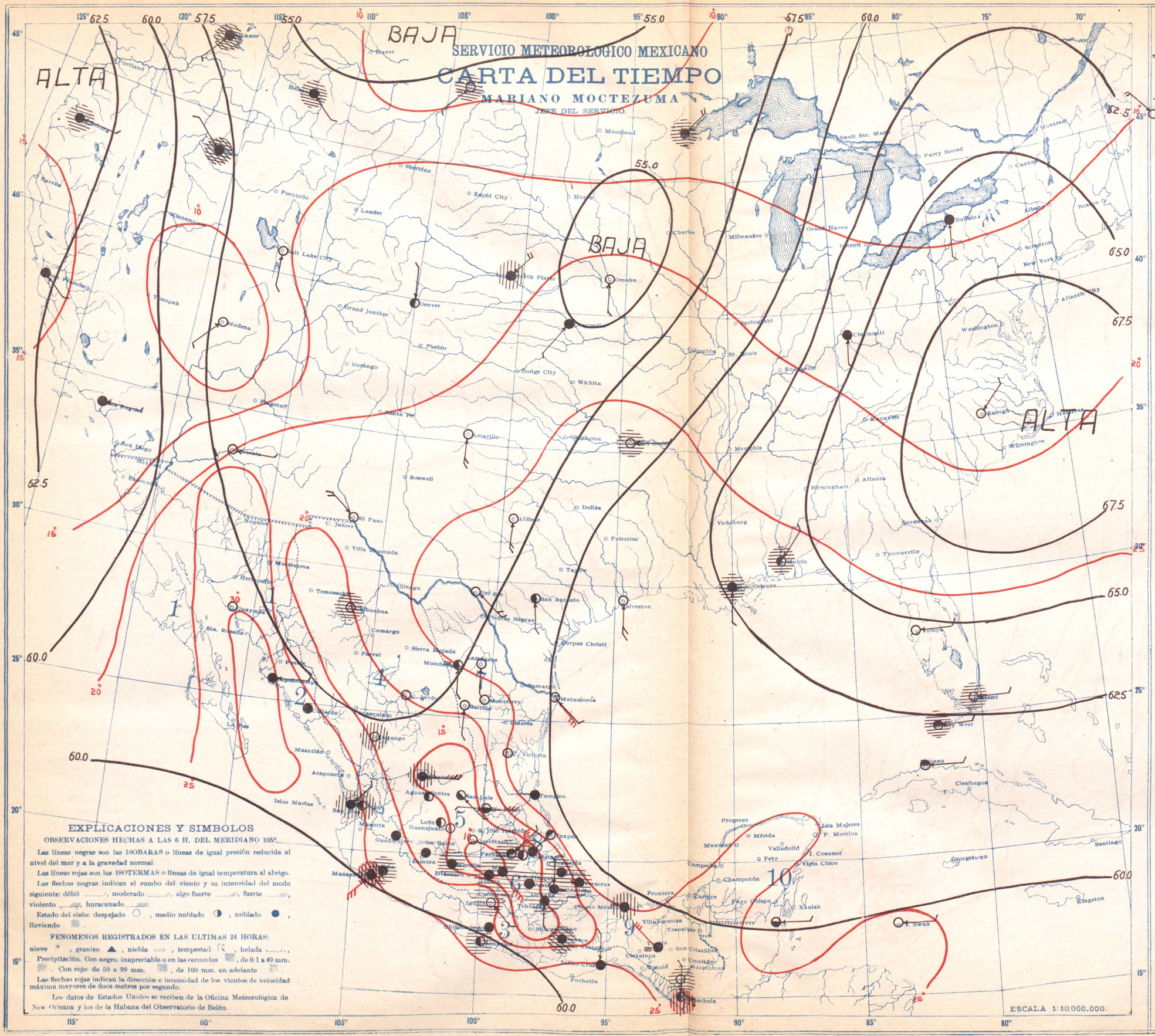

MARTES 19 DE AGOSTO DE 1924

	ESTACIONES	Presión a 0° y 45° lat.	Temperatura Ambiente	Máxima de ayer	Mínima en 24 h.	Lluvias en 24 h.	Altura del barómetro
		100+	°	°	°	m.m.	
REGION 1	Ensenada	57.4	30	38	30	0	8
	Guaymas						
	Hermosillo						
	La Paz						11
	Mexicali						
	Sta. Rosalía						
REGION 2	Culiacán	58.8	28	36	27	0	53
	El Fuerte						89
	Mazatlán						78
	San Blas	58.6	26	31	26	Inap.	7
	Islas Marías						
REGION 3	Acapulco	60.0	24	31	24	8	3
	Chilpancingo	59.9	19	25	16	0	1250
	Colima	60.0	23	30	22	6	498
	Manzanillo	60.0	24	33	22	60	4
	Oaxaca	59.6	18	28	18	9	1563
	Pochutla						
	Salina Cruz	59.2	25	31	25	0	56
	Tapachula	59.6	22	32	20	56	168
REGION 4	Camargo, Tamps						
	C. Lerdo	57.2	23	34	21	0	1140
	Chihuahua	56.3	24	33	19	0.5	1423
	Durango	58.0	16	31	16	Inap	1886
	Parral						
	Stgo. Papasquiaro						
	Temosachic						
	Villa González						
REGION 5	Aguascalientes	59.6	18	30	14	0	1879
	Guadalajara	59.0	19	30	18	0	1556
	Guanajuato	59.8	15	30	13	0	2037
	León	59.8	17	32	13	0	1809
	Querétaro	59.6	15	26	14	0	1842
	S. Luis Potosí	59.5	13	30	12	0	1877
	Zacatecas, (C. de la Bufa)	59.0	15	23	14	Inap	2612
REGION 6	Cuernavaca						1538
	Morelia			23	14	1	1923
	Pachuca	59.4	13	21	12	2	2435
	Puebla	59.5	17	24	16	3	2150
	Tacubaya	59.3	13	27	11	15	2309
	Toluca	59.3	10	19	8	10	2675
	Tulancingo	59.4	15	26	14	0	2181
REGION 7	C. Victoria	59.7	25	39	23	0	317
	Lampazos	58.1	27	39	26	0	317
	Matamoros	59.8	27	37	25	0	12
	Monclova				23	0	
	Monterrey	59.1	23	36	22	0	528
	Saltillo	58.6	21	31	20	0	1609
REGION 8	Córdoba						871
	Jalapa	59.8	17	27	17	9	1399
	Orizaba	59.5	18	25	18	22	1248
	Río Verde	59.5	19	34	18	0	1012
	Tampico	59.4	26	34	24	0	8
	Tuxpan	60.0	24	34	22	0	
	Veracruz	59 4	24	29	24	48	16
REGION 9	C. del Carmen						
	Comitán						1635
	Frontera						2
	Puerto México	59.8	25	30	25	Inap	14
	Rincón Antonio						208
	S. Cristóbal						2118
	Tuxtla Gutiérrez	59.6	23	31	22	0	536
	Villahermosa						20
REGION 10	Campeche						25
	Maxcanú						12
	Mérida						22
	Payo Obispo						4
	Peto						36
	Progreso						14
	Valladolid						22

ESTADO GENERAL DEL TIEMPO

La región Central de EE. UU. está invadida por una depresión moderada, encontrándose altas las presiones en las regiones oriental y occidental. En la República Mexicana las lluvias fueron abundantes en la Vertiente del Pacífico, y locales en el resto del país.

Probabilidades para el Día y la Noche de Mañana

REGION 1	Descenso de temperatura. Nublados. Algunas lluvias. Vientos moderados del Sureste
REGION 2	Ligeras variaciones de temperatura. Nublados. Lluvias. Vientos algo fuertes del Sureste.
REGION 3	Ligeras variaciones de temperatura. Nublados. Lluvias. Vientos moderados del Norte.
REGION 4	Ligeras variaciones de temperatura. Nublados. Lluvias.
REGION 5	Ligeras variaciones de temperatura. Nublados. Lluvias.
REGION 6	Ligeras variaciones de temperatura. Algunos nublados. Lluvias aisladas. Vientos moderados del Sureste.
REGION 7	Ligeras variaciones de temperatura. Algunos nublados. Lluvias aisladas. Vientos moderados del Sureste.
REGION 8	Ligeras variaciones de temperatura. Nublados. Algunas lluvias. Vientos moderados del Este.
REGION 9	Ligeras variaciones de temperatura. Nublados. Lluvias. Vientos moderados del Noreste.
REGION 10	Ligeras variaciones de temperatura. Algunos nublados. Lluvias aisladas. Vientos moderados del Este.

Zincografía de la Dirección de Estudios Geográficos y Climatológicos

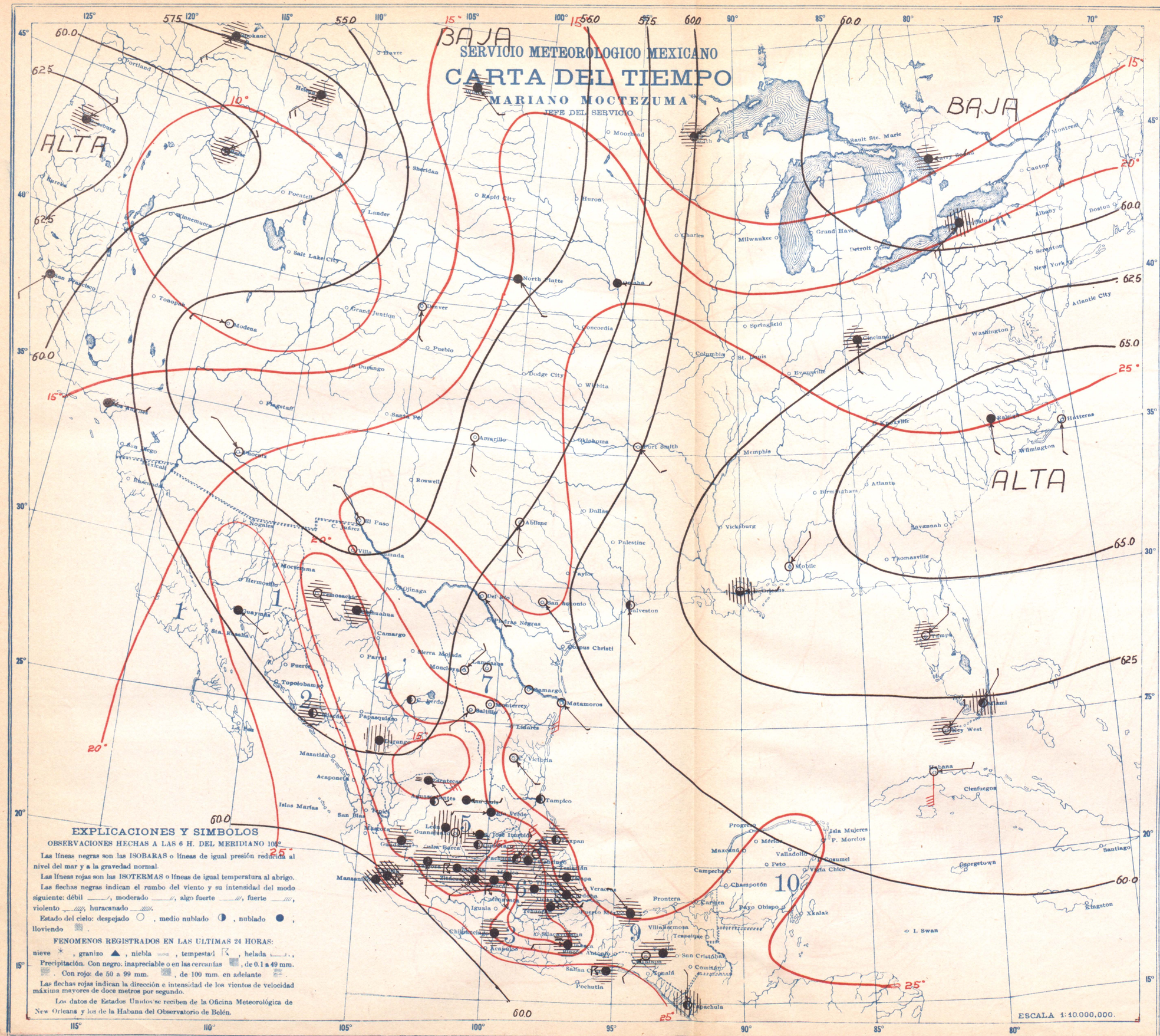

MIERCOLES 20 DE AGOSTO DE 1924

	ESTACIONES	Presión al nivel del mar	Temperatura Ambiente	Máxima de ayer	Mínima en última 12 h.	Lluvias en 24 h.	Altura del barómetro
		100+	°	°	°	m. m.	
REGION 1	Ensenada						
	Guaymas	57.0	29		29	0	8
	Hermosillo						
	La Paz						11
	Mexicali						
	Sta. Rosalía						
REGION 2	Culiacán	57.4	24		22	18	53
	El Fuerte						89
	Mazatlán						78
	San Blas						7
	Islas Marías						
REGION 3	Acapulco						3
	Chilpancingo	59.6	18	25	16	5	1250
	Colima	60.6	21	29	21	22	498
	Manzanillo	60.6	24	31	23	58	4
	Oaxaca	59.2	17	25	13	1	1563
	Pochutla						
	Salina Cruz	59.0	26	28	24	10	56
	Tapachula	59.4	23	31	20	Inap	168
REGION 4	Camargo, Tamps						
	C. Lerdo	57.2	22	34	21	0	1140
	Chihuahua	56.2	22	33	17	3	1423
	Durango	57.4	19	30	18	Inap	1886
	Parral						
	Stgo. Papasquiaro						
	Temosachic				11	1	
	Villa González				25	0	
REGION 5	Aguascalientes	58.0	19	29	15	0	1879
	Guadalajara	58.8	18	29	16	3	1556
	Guanajuato	58.3	17	28	16	Inap	2037
	León	58.2	17	31	15	Inap	1809
	Querétaro	58.6	16	27	16	12	1842
	S. Luis Potosí	58.4	18	29	16	0	1877
	Zacatecas, (C. de la Bufa)	57.8	12	22	12	0	2612
REGION 6	Cuernavaca						1538
	Morelia			24	16	4	1923
	Pachuca	59.1	12	20	11	10	2435
	Puebla	59.2	15	21	15	9	2150
	Tacubaya	59.0	13	28	13	8	2309
	Toluca	59.1	12	18	10	32	2675
	Tulancingo	59.3	15	25	14	10	2181
REGION 7	C. Victoria	59.7	26	38	25	0	317
	Lampazos	59.0	27	40	26	0	317
	Matamoros	59.8	27	36	26	0	12
	Monclova				23	0	
	Monterrey	59.3	23	37	22	0	528
	Saltillo	58.0	21	31	20	0	1609
REGION 8	Córdoba	59.2	19	29	16	82	871
	Jalapa	59.4	17	24	16	8	1399
	Orizaba						1248
	Río Verde	59.8	20	33	20	0	1012
	Tampico	59.8	26	32	25	0	8
	Tuxpan	59.4	24	30	23	8	
	Veracruz						16
REGION 9	C. del Carmen						
	Comitán						1635
	Frontera						2
	Puerto México	59.8	25	30	23	1	14
	Rincón Antonio						208
	S. Cristóbal						2118
	Tuxtla Gutiérrez	59.6	22	32	21	8	536
	Villahermosa						20
REGION 10	Campeche						25
	Maxcanú						12
	Mérida						22
	Payo Obispo						4
	Peto						36
	Progreso						14
	Valladolid						22

ESTADO GENERAL DEL TIEMPO

La presión está baja en la región de las Montañas Rocallosas y en el Valle de San Lorenzo. Las lluvias afectaron las Mesas Central y del Norte, y la mayor parte de la Vertiente del Pacífico.

Probabilidades para el Día y la Noche de Mañana

REGION 1	Ligeras variaciones de temperatura. Nublados. Algunas lluvias. Vientos moderados del Suroeste.
REGION 2	Ligeras variaciones de temperatura. Nublados. Lluvias. Vientos algo fuertes del Sur.
REGION 3	Ligeras variaciones de temperatura. Nublados. Lluvias. Vientos moderados del Norte.
REGION 4	Ligeras variaciones de temperatura. Nublados. Lluvias.
REGION 5	Ligeras variaciones de temperatura. Nublados. Lluvias.
REGION 6	Ligeras variaciones de temperatura. Nublados. Lluvias.
REGION 7	Ligeras variaciones de temperatura. Algunos nublados. Lluvias aisladas. Vientos moderados del Sureste.
REGION 8	Ligeras variaciones de temperatura. Nublados. Lluvias. Vientos moderados del Este.
REGION 9	Ligeras variaciones de temperatura. Nublados. Lluvias. Vientos moderados del Noreste.
REGION 10	Ligeras variaciones de temperatura. Nublados. Algunas lluvias. Vientos moderados del Este.

Zincografía de la Dirección de Estudios Geográficos y Climatológicos

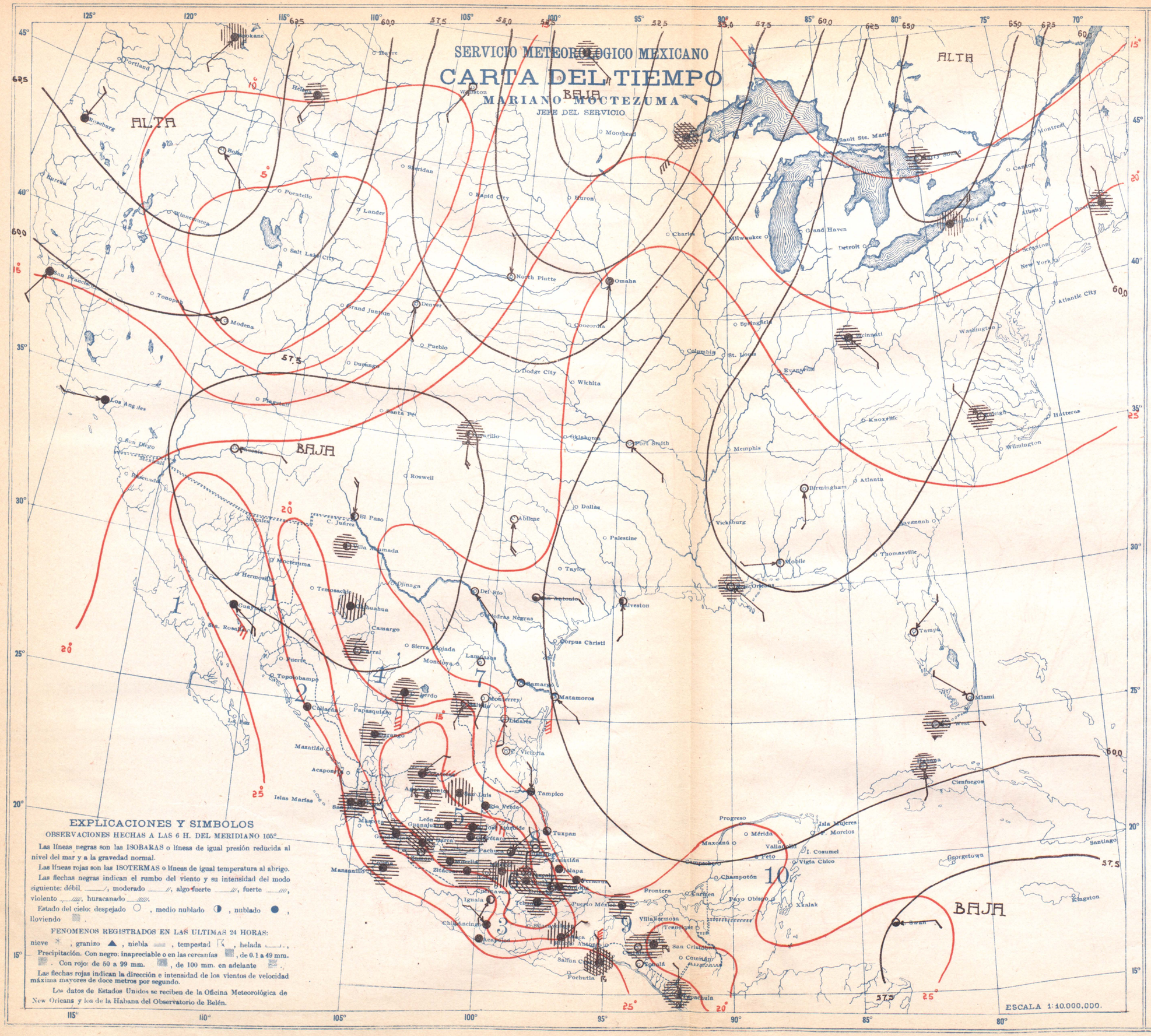

JUEVES 21 DE AGOSTO DE 1924

	ESTACIONES	Presión al nivel del mar	Temperatura: Ambiente	Temperatura: Máxima de ayer	Temperatura: Mínima últimas 12 h.	Lluvias en 24 h.	Altura del barómetro
		100+	°	°	°	m.m.	
REGION 1	Ensenada	58.0	28	36	28	0	8
	Guaymas						
	Hermosillo						11
	La Paz						
	Mexicali						
	Sta. Rosalía						
REGION 2	Culiacán	59.0	25	36	24	0	53
	El Fuerte						89
	Mazatlán						78
	San Blas	59.0	24	28	23	10	7
	Islas Marías						
REGION 3	Acapulco	59.2	24	32	24	0	3
	Chilpancingo	59.0	19	25	17	0	1250
	Colima	59.6	21	28	21	13	498
	Manzanillo						4
	Oaxaca	59.0	17	26	16	Inap.	1563
	Pochutla						
	Salina Cruz	58.4	23	29	23	Inap	56
	Tapachula	58.4	23	32	21	5	168
REGION 4	Camargo, Tamps						
	C. Lerdo	58.0	21	34	20	5	1140
	Chihuahua	55.9	20	31	17	Inap	1423
	Durango	58.6	16	29	16	5	1886
	Parral				18	2	
	Stgo. Papasquiaro						
	Temosachic						
	Villa González				24	6	
REGION 5	Aguascalientes	58.5	15	28	12	13	1879
	Guadalajara	58.6	16	25	14	11	1556
	Guanajuato	58.8	15	23	13	12	2037
	León						1809
	Querétaro	58.7	15		14	31	1842
	S. Luis Potosí	59.0	16	26	15	Inap	1877
	Zacatecas, (C. de la Bufa)	58.2	13	22	11	2	2612
REGION 6	Cuernavaca						1538
	Morelia			19	15	4	1923
	Pachuca	58.6	13	20	12	9	2435
	Puebla	59.0	13	21	13	3	2150
	Tacubaya	58.5	13	24	12	0	2309
	Toluca	59.4	11	16	9	5	2675
	Tulancingo	59.1	12	24	11	14	2181
REGION 7	C. Victoria	59.3	28	36	25	0	317
	Lampazos	58.1	27	40	25	0	317
	Matamoros	59.6	27	36	25	0	12
	Monclova						
	Monterrey	58.3	23	33	22	0	528
	Saltillo	58.2	20	30	18	2	1609
REGION 8	Córdoba	59.2	18	29	16	23	871
	Jalapa	59.6	17	23	16	0	1399
	Orizaba	59.1	17	23	16	7	1248
	Río Verde	59.1	21	31	20	0	1012
	Tampico	59.2	25	33	25	0	8
	Tuxpan	59.8	25	33	23	0	
	Veracruz	59.4	27	29	26	0	16
REGION 9	C. del Carmen						
	Comitán						1635
	Frontera						2
	Puerto México	59.2	24	31	22	11	14
	Rincón Antonio						208
	S. Cristóbal						2118
	Tuxtla Gutiérrez	59.6	21	32	21	26	536
	Villahermosa						20
REGION 10	Campeche						25
	Maxcanú						12
	Mérida						22
	Payo Obispo						4
	Peto						36
	Progreso						14
	Valladolid						22

ESTADO GENERAL DEL TIEMPO

En la región Norte y Suroeste de EE. UU., la presión está baja. En el Mar Caribe comienza a formarse una depresión. Las lluvias fueron generales en la República, con excepción de la parte Norte de la Vertiente del Golfo, donde fueron escasas.

Probabilidades para el Día y la Noche de Mañana

REGION 1	Ligeras variaciones de temperatura. Nublados. Algunas lluvias. Vientos moderados del Suroeste.
REGION 2	Ligeras variaciones de temperatura. Nublados. Lluvias. Vientos moderados del Suroeste.
REGION 3	Ligeras variaciones de temperatura. Nublados. Lluvias. Vientos moderados del Norte.
REGION 4	Ligeras variaciones de temperatura. Nublados. Lluvias.
REGION 5	Ligeras variaciones de temperatura. Nublados. Lluvias.
REGION 6	Ligeras variaciones de temperatura. Nublados. Lluvias.
REGION 7	Ligeras variaciones de temperatura. Algunos nublados. Lluvias aisladas. Vientos moderados del Sureste.
REGION 8	Ligeras variaciones de temperatura. Algunos nublados. Lluvias aisladas. Vientos moderados del Este.
REGION 9	Ligeras variaciones de temperatura. Algunos nublados. Lluvias aisladas. Vientos moderados del Noreste.
REGION 10	Ligeras variaciones de temperatura. Nublados. Lluvias. Vientos moderados del Noreste.

Zincografía de la Dirección de Estudios Geográficos y Climatológicos

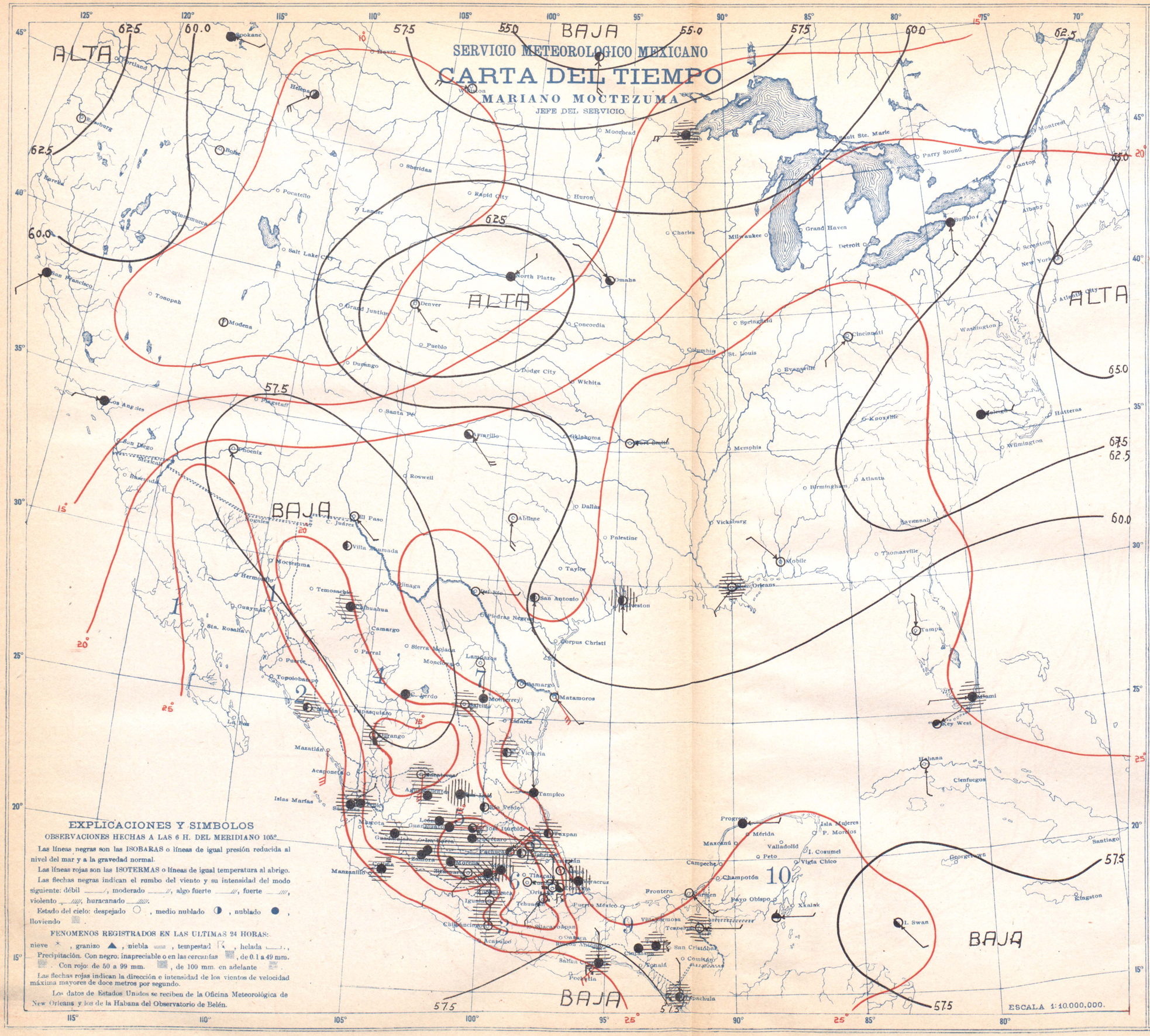

EXPLICACIONES Y SIMBOLOS

OBSERVACIONES HECHAS A LAS 6 H. DEL MERIDIANO 105°

Las líneas negras son las ISOBARAS o líneas de igual presión reducida al nivel del mar y a la gravedad normal.

Las líneas rojas son las ISOTERMAS o líneas de igual temperatura al abrigo.

Las flechas negras indican el rumbo del viento y su intensidad del modo siguiente: débil, moderado, algo fuerte, fuerte, violento, huracanado.

Estado del cielo: despejado ○, medio nublado ◑, nublado ●, lloviendo.

FENOMENOS REGISTRADOS EN LAS ULTIMAS 24 HORAS:

nieve, granizo ▲, niebla, tempestad, helada.

Precipitación. Con negro: inapreciable o en las cercanías, de 0.1 a 49 mm. Con rojo: de 50 a 99 mm., de 100 mm. en adelante.

Las flechas rojas indican la dirección e intensidad de los vientos de velocidad máxima mayores de doce metros por segundo.

Los datos de Estados Unidos se reciben de la Oficina Meteorológica de New Orleans y los de la Habana del Observatorio de Belén.

VIERNES 22 DE AGOSTO DE 1924

	ESTACIONES	Presión al nivel del mar	Temperatura: Ambiente	Temperatura: Máxima en 24 h.	Temperatura: Mínima en últimas 12 h.	Lluvias en 24 h.	Altura del barómetro
		100+	°	°	°	m. m.	
REGION 1	Ensenada						
	Guaymas						8
	Hermosillo						
	La Paz						11
	Mexicali						
	Sta. Rosalía						
REGION 2	Culiacán	58.2	26	30	25	8	53
	El Fuerte						89
	Mazatlán						78
	San Blas	58.4	24	29	24	1	7
	Islas Marías						
REGION 3	Acapulco						3
	Chilpancingo	58.0	18	25	17	5	1250
	Colima	58.6	21	29	21	3	498
	Manzanillo						4
	Oaxaca						1563
	Pochutla						
	Salina Cruz	57.4	25	29	24	2	56
	Tapachula	57.3	22	32	19	8	168
REGION 4	Camargo, Tamps						
	C. Lerdo	57.3	23	33	21	0	1140
	Chihuahua	56.2	20	29	16	6	1423
	Durango	57.5	15	27	14	1	1886
	Parral						
	Stgo. Papasquiaro						
	Temosachic						
	Villa González						
REGION 5	Aguascalientes	58.0	16	22	13	7	1879
	Guadalajara	58.2	17	25	16	14	1556
	Guanajuato	58.1	15	23	13	1	2037
	León	58.1	16	24	13	8	1809
	Querétaro	58.2	14	21	13	6	1842
	S. Luis Potosí	58.4	15	26	14	Inap	1877
	Zacatecas, (C. de la Bufa)	57.8	11	18	10	1	2612
REGION 6	Cuernavaca						1538
	Morelia			20	15	2	1923
	Pachuca	58.6	12	21	11	8	2435
	Puebla	58.7	13	23	13	0	2150
	Tacubaya	58.4	12	24	12	Inap	2309
	Toluca	58.3	11	18	10	2	2675
	Tulancingo	58.8	12	24	11	5	2181
REGION 7	C. Victoria	59.2	25	38	22	4	317
	Lampazos	58.6	27	38	26	0	317
	Matamoros	59.6	27	36	26	0	12
	Monclova						
	Monterrey	58.7	24	36	23	0	528
	Saltillo	58.0	21	30	18	Inap	1609
REGION 8	Córdoba	58.6	18	29	16	14	871
	Jalapa	59.0	18	26	16	0	1399
	Orizaba	58.6	17	24	16	5	1248
	Río Verde	58.9	20	30	19	0	1012
	Tampico	59.0	25	33	24	0	8
	Tuxpan	59.4	25	33	23	2	
	Veracruz	58.6	26	29	25	0	16
REGION 9	C. del Carmen	59.8	26		24	0	
	Comitán						1635
	Frontera						2
	Puerto México						14
	Rincón Antonio						208
	S. Cristóbal						2118
	Tuxtla Gutiérrez	58.8	22	31	21	29	536
	Villahermosa						20
REGION 10	Campeche						25
	Maxcanú						12
	Mérida						22
	Payo Obispo						4
	Peto						36
	Progreso	59 8	24		24	0	14
	Valladolid						22

ESTADO GENERAL DEL TIEMPO

La presión está ligeramente alta en la mayor parte de EE. UU. Continúa acentuándose la depresión del Mar Caribe. Las lluvias fueron generales en la Mesa Central y en la Vertiente del Pacífico, y locales en la Vertiente del Golfo y en la Mesa del Norte.

Probabilidades para el Día y la Noche de Mañana

REGION 1	Ligeras variaciones de temperatura. Algunos nublados. Lluvias aisladas. Vientos moderados del Suroeste.
REGION 2	Ligeras variaciones de temperatura. Nublados. Lluvias. Vientos moderados del Oeste.
REGION 3	Ligeras variaciones de temperatura. Nublados. Lluvias. Vientos moderados del Norte.
REGION 4	Ascenso de temperatura. Algunos nublados. Lluvias aisladas.
REGION 5	Ascenso de temperatura. Algunos nublados. Lluvias aisladas.
REGION 6	Ligeras variaciones de temperatura. Nublados. Lluvias.
REGION 7	Ligeras variaciones de temperatura. Nublados. Lluvias. Vientos moderados del Sureste.
REGION 8	Ligeras variaciones de temperatura. Nublados. Lluvias. Vientos moderados del Este.
REGION 9	Ligeras variaciones de temperatura. Nublados. Lluvias. Vientos moderados del Este.
REGION 10	Ligeras variaciones de temperatura. Nublados. Lluvias. Vientos moderados del Este.

Zincografía de la Dirección de Estudios Geográficos y Climatológicos

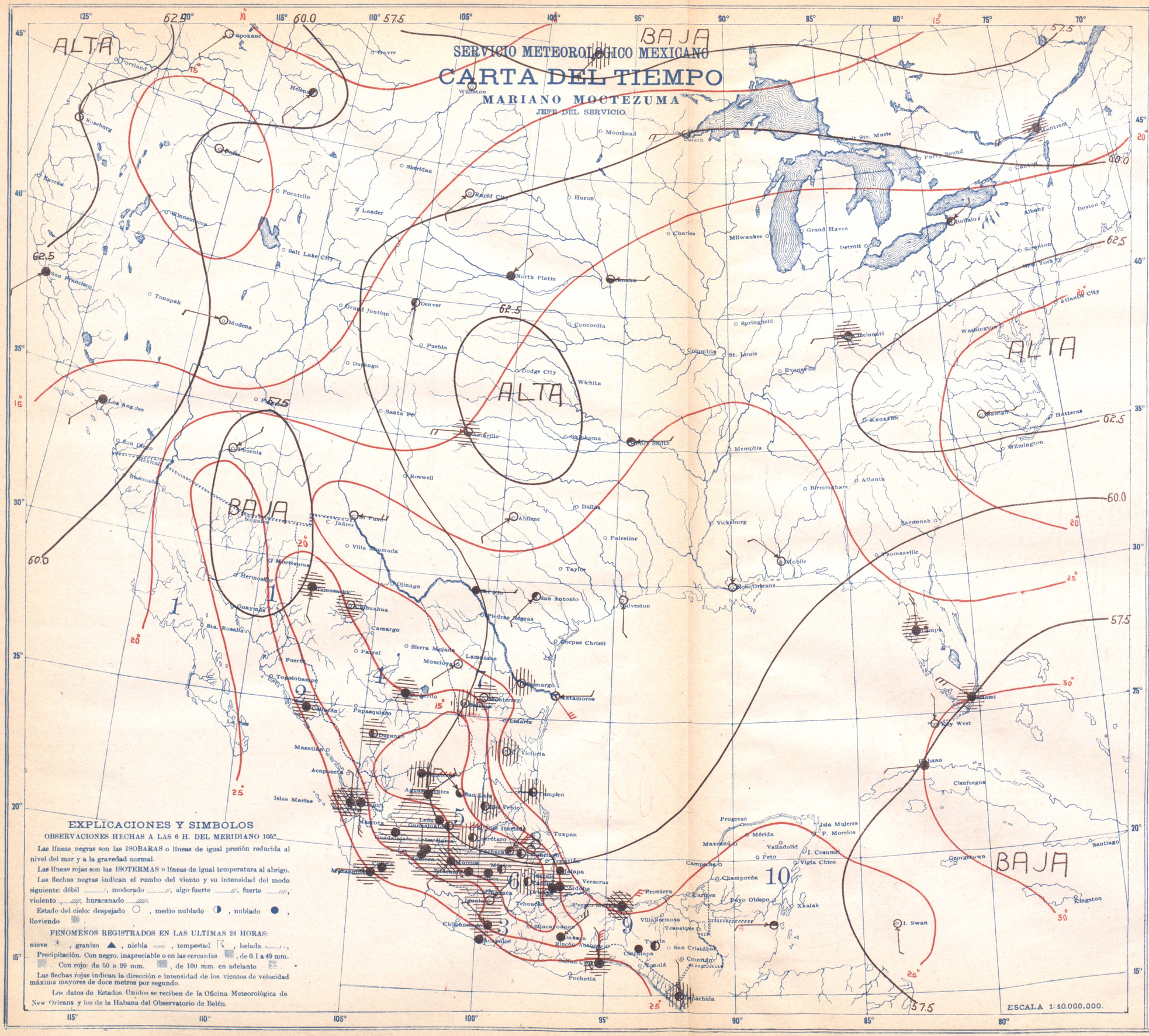

SABADO 23 DE AGOSTO DE 1924

	ESTACIONES	Presión (a nivel del mar)	Temperatura: Ambiente	Temperatura: Máxima de ayer	Temperatura: Mínima de anoche	Lluvias en 24 h.	Altura del barómetro
		100+	°	°	°	m.m.	
REGION 1	Ensenada						8
	Guaymas						
	Hermosillo						11
	La Paz						
	Mexicali						
	Sta. Rosalía						
REGION 2	Culiacán	59.2	24		24	2	53
	El Fuerte						89
	Mazatlán						78
	San Blas	59.2	24	30	24	15	7
	Islas Marías						
REGION 3	Acapulco	59.0	26	32	26	0	3
	Chilpancingo	59.4	17	26	17	27	1250
	Colima	59.0	22	30	22	45	498
	Manzanillo	59.4	25	32	22	Inap.	4
	Oaxaca	59.2	16	27	14	0	1563
	Pochutla						
	Salina Cruz	58.2	25	33	24	1	56
	Tapachula	58.4	25	33	21	Inap.	168
REGION 4	Camargo, Tamps.						
	C. Lerdo	58.2	20	31	19	9	1140
	Chihuahua	57.6	20	30	16	6	1423
	Durango	58.8	16	26	16	2	1886
	Parral						
	Stgo. Papasquiaro						
	Temosachic						
	Villa González						
REGION 5	Aguascalientes	60.0	17	22	14	2	1879
	Guadalajara	59.6	16	22	14	16	1556
	Guanajuato	60.0	15	25	14	1	2037
	León	60.0	16	24	13	3	1809
	Querétaro	60.2	16	24	15	0	1842
	S. Luis Potosí	60.6	15	25	14	0	1877
	Zacatecas, (C. de la Bufa)	59.8	11	17	10	Inap.	2612
REGION 6	Cuernavaca						1538
	Morelia			23	14	17	1923
	Pachuca	60.2	12	22	11	3	2435
	Puebla	59.8	16	24	12	Inap.	2150
	Tacubaya	59.6	11	23	11	18	2309
	Toluca	59.8	10	17	9	9	2675
	Tulancingo	60.1	12	24	11	3	2181
REGION 7	C. Victoria	60.8	25	38	23	Inap.	317
	Lampazos						317
	Matamoros	61.2	27	36	25	0	12
	Monclova						
	Monterrey	60.7	23	34	22	26	528
	Saltillo	60.0	18	29	15	Inap.	1609
REGION 8	Córdoba	59.7	19	28	16	8	871
	Jalapa	60.0	18	25	16	0	1399
	Orizaba	59.8	16	24	15	6	1248
	Río Verde	60.0	18	31	18	Inap.	1012
	Tampico	60.8	26	36	24	0	8
	Tuxpan						
	Veracruz						16
REGION 9	C. del Carmen						
	Comitán						1635
	Frontera						2
	Puerto México	60.4	24	30	23	14	14
	Rincón Antonio						208
	S. Cristóbal						2118
	Tuxtla Gutiérrez	59.0	28	30	22	3	536
	Villahermosa						20
REGION 10	Campeche						25
	Maxcanú						12
	Mérida						22
	Payo Obispo						4
	Peto						36
	Progreso						14
	Valladolid						22

ESTADO GENERAL DEL TIEMPO

La presión continúa alta en la mayor parte de EE. UU., marcándose ligera depresión en garganta, en las Montañas Rocallosas. En el Mar Caribe ha seguido acentuándose el descenso de presión. Las lluvias en la República Mexicana fueron generales.

Probabilidades para el Día y la Noche de Mañana

REGION 1	Ligeras variaciones de temperatura. Algunos nublados. Vientos moderados del Suroeste.
REGION 2	Ligeras variaciones de temperatura. Algunos nublados. Lluvias aisladas. Vientos moderados del Suroeste.
REGION 3	Ligeras variaciones de temperatura. Nublados. Lluvias. Vientos moderados del Noreste.
REGION 4	Ligeras variaciones de temperatura. Algunos nublados. Lluvias aisladas.
REGION 5	Ascenso de temperatura. Algunos nublados. Lluvias aisladas.
REGION 6	Ascenso de temperatura. Algunos nublados. Lluvias aisladas.
REGION 7	Ligeras variaciones de temperatura. Nublados. Lluvias. Vientos moderados del Sureste.
REGION 8	Ligeras variaciones de temperatura. Nublados. Lluvias. Vientos moderados del Este.
REGION 9	Ligeras variaciones de temperatura. Nublados. Lluvias. Vientos moderados del Noreste.
REGION 10	Ligeras variaciones de temperatura. Nublados. Lluvias. Vientos moderados del Este.

Zincografía de la Dirección de Estudios Geográficos y Climatológicos

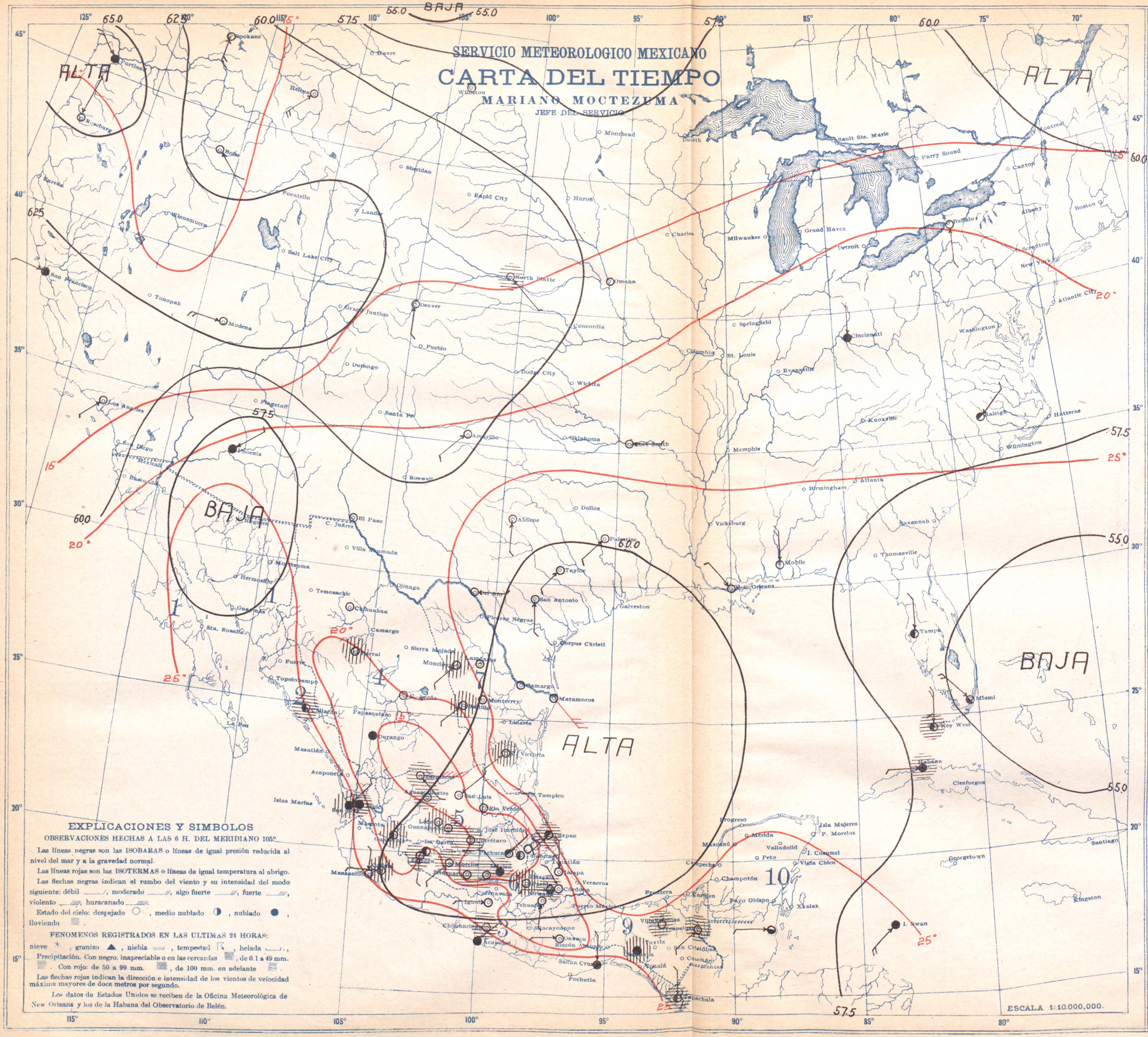

EXPLICACIONES Y SIMBOLOS

OBSERVACIONES HECHAS A LAS 6 H. DEL MERIDIANO 105°

Las líneas negras son las ISOBARAS o líneas de igual presión reducida al nivel del mar y a la gravedad normal.

Las líneas rojas son las ISOTERMAS o líneas de igual temperatura al abrigo.

Las flechas negras indican el rumbo del viento y su intensidad del modo siguiente: débil ____/, moderado ____//, algo fuerte ____///, fuerte ____////, violento ____/////, huracanado ____//////.

Estado del cielo: despejado ○ , medio nublado ◑ , nublado ● , lloviendo ▒ .

FENOMENOS REGISTRADOS EN LAS ULTIMAS 24 HORAS:

nieve ✳ , granizo ▲ , niebla ▬ , tempestad ⚑ , helada ▭ ,

Precipitación. Con negro: inapreciable o en las cercanías ▒ , de 0.1 a 49 mm. ▒ . Con rojo: de 50 a 99 mm. ▒ , de 100 mm. en adelante ▒ .

Las flechas rojas indican la dirección e intensidad de los vientos de velocidad máxima mayores de doce metros por segundo.

Los datos de Estados Unidos se reciben de la Oficina Meteorológica de New Orleans y los de la Habana del Observatorio de Belén.

DOMINGO 24 DE AGOSTO DE 1924

	ESTACIONES	Presión al nivel del mar	Temperatura: Ambiente	Máxima de ayer	Mínima de ayer	Lluvias en 24 h.	Altura del barómetro
		100+	°	°	°	m.m.	
REGION 1	Ensenada						8
	Guaymas						
	Hermosillo						11
	La Paz						
	Mexicali						
	Sta. Rosalía						
REGION 2	Culiacán	60.8	25	33	24	2	54
	El Fuerte						89
	Mazatlán						78
	San Blas	59.8	25	30	25	Inap	7
	Islas Marías						
REGION 3	Acapulco	59.8	27	33	26	0	3
	Chilpancingo	59.9	17	27	16	2	1250
	Colima	60.0	21	32	20	Inap	498
	Manzanillo	59.6	24	32	23	0	4
	Oaxaca	58.8	16	27	15	0	1563
	Pochutla						
	Salina Cruz	58.2	26	32	24	0	56
	Tapachula	58.2	22	31	20	20	168
REGION 4	Camargo, Tamps						
	C. Lerdo	58.2	20	32	19	0	1140
	Chihuahua	58.1	21	30	19	0	1423
	Durango	58.4	16	27	15	0	1886
	Parral				16	0	
	Stgo. Papasquiaro						
	Temosachic						
	Villa González						
REGION 5	Aguascalientes	60.0	15	25	13	1	1879
	Guadalajara	60.1	16	26	15	Inap	1556
	Guanajuato	60.2	15	27	13	2	2037
	León	60.2	15	27	13	Inap	1809
	Querétaro	60.1	15	27	1[illegible]	9	1842
	S. Luis Potosí	60.3	14	28	13	0	1877
	Zacatecas, (C. de la Bufa)	59.4	11	20	10	6	2612
REGION 6	Cuernavaca						1538
	Morelia			23	14	1	1923
	Pachuca	60.2	11	21	10	0	2435
	Puebla	60.0	16	24	13	Inap	2150
	Tacubaya	60.0	13	23	12	2	2309
	Toluca	60.1	11	19	9	5	2675
	Tulancingo	60.1	11	24	10	0	2181
REGION 7	C. Victoria	60.2	26	39	24	0	317
	Linapazos	59.2	27	38	26	0	317
	Matamoros	60.4	25	37	24	0	12
	Monclova				24	Inap	
	Monterrey	62.9	23	35	22	0	528
	Saltillo	60.0	20	29	16	Inap	1609
REGION 8	Córdoba	60.3	19	28	17	0	871
	Jalapa	60.2	16	26	15	0	1399
	Orizaba	60.2	17	24	16	2	1248
	Río Verde	60.3	19	31	18	0	1012
	Tampico						8
	Tuxpan	60.4	24	33	22	7	
	Veracruz						16
REGION 9	C. del Carmen						
	Comitán						1635
	Frontera						2
	Puerto México						14
	Rincón Antonio						208
	S. Cristóbal						2118
	Tuxtla Gutiérrez						536
	Villahermosa						20
REGION 10	Campeche						25
	Maxcanú						12
	Mérida						22
	Payo Obispo						4
	Peto						36
	Progreso						14
	Valladolid						22

ESTADO GENERAL DEL TIEMPO

La presión está ligeramente alta en el Noroeste de EE. UU. y en el Golfo de México. Al Este de la Florida se encuentra una perturbación ciclónica. Las lluvias en la República Mexicana afectaron la mayor parte de élla.

Probabilidades para el Día y la Noche de Mañana

REGION 1	Ligeras variaciones de temperatura. Algunos nublados. Lluvias aisladas. Vientos moderados del Sureste
REGION 2	**Ligeras variaciones de temperatura. Nublados. Algunas lluvias. Vientos moderados del Sureste.**
REGION 3	**Ligeras variaciones de temperatura.** Nublados **Algunas lluvias. Vientos moderados del Noreste.**
REGION 4	**Ligeras variaciones de temperatura. Algunos nublados.**
REGION 5	Ascenso de temperatura. Algunos nublados. **Lluvias aisladas.**
REGION 6	**Ligeras variaciones de temperatura.** Algunos nublados. Lluvias aisladas.
REGION 7	Ligeras variaciones de temperatura. Algunos nublados. Lluvias aisladas. **Vientos moderados del Sureste.**
REGION 8	**Ligeras variaciones de temperatura.** Algunos nublados. Lluvias aisladas. Vientos moderados del Sureste
REGION 9	Ligeras variaciones de temperatura. **Algunos nublados.** Lluvias aisladas. **Vientos moderados del Noreste.**
REGION 10	Ascenso de temperatura **Algunos nublados. Lluvias aisladas. Vientos moderados del Este.**

Zincografía de la Dirección de Estudios Geográficos y Climatológicos

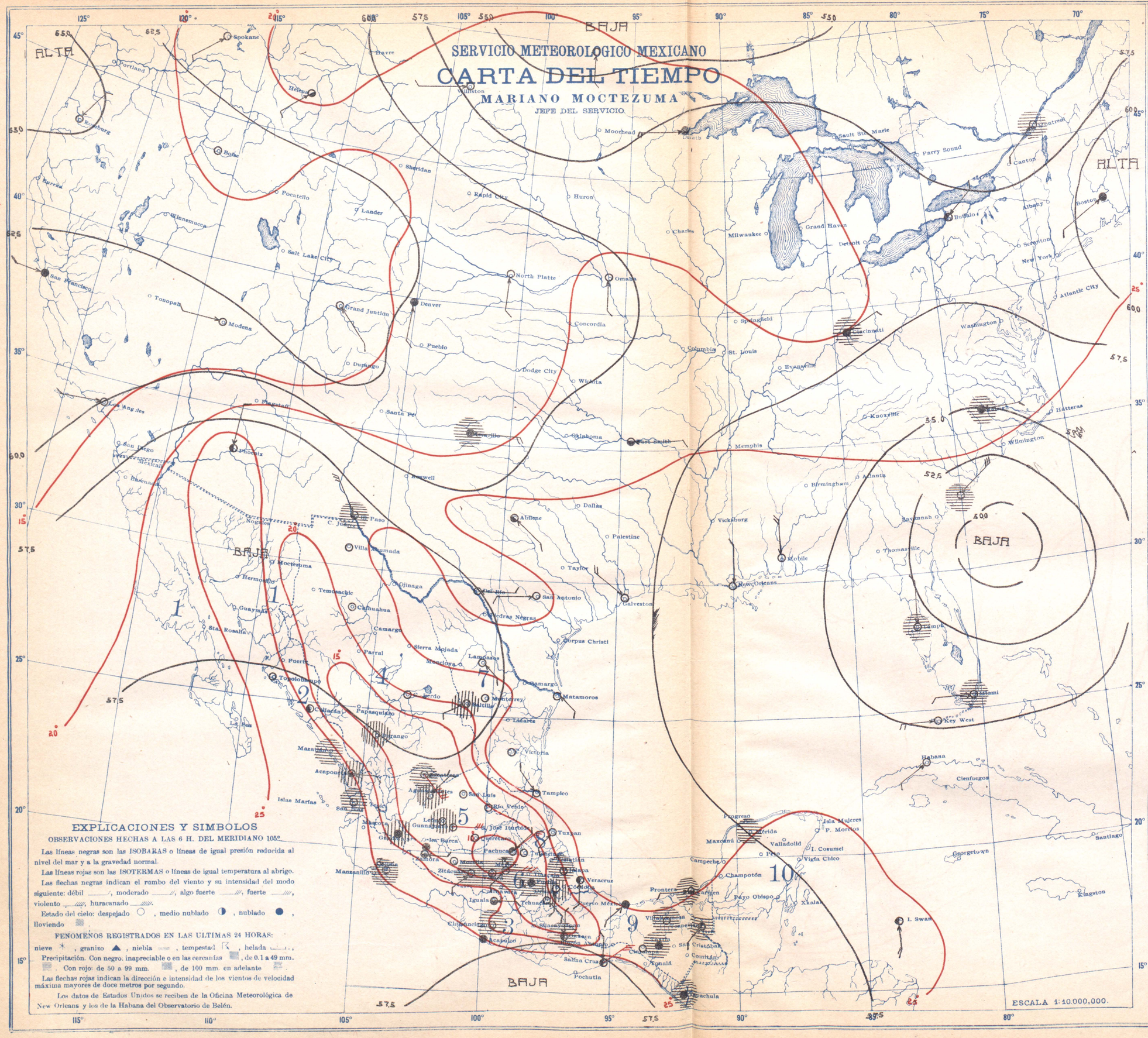

LUNES 25 DE AGOSTO DE 1924

	ESTACIONES	Presión al nivel del mar	Temperatura Ambiente	Máxima de ultimas 24 h.	Mínima en últimas 24 h.	Lluvias en 24 h.	Altura del barómetro
		100+	°	°	°	m. m.	
REGION 1	Ensenada						8
	Guaymas						
	Hermosillo						11
	La Paz						
	Mexicali						
	Sta. Rosalía						
REGION 2	Culiacán	58.8	24	32	24	0	53
	El Fuerte						89
	Mazatlán						78
	San Blas	58.8	25	33	25	0	7
	Islas Marías						
REGION 3	Acapulco	57.8	27	33	27	0	3
	Chilpancingo	58.1	17	27	16	2	1250
	Colima	59.0	21	31	20	13	498
	Manzanillo						4
	Oaxaca	57.5	15	27	14	1	1563
	Pochutla						
	Salina Cruz	57.4	26	33	26	0	56
	Tapachula	58.0	24	31	21	1	168
REGION 4	Camargo, Tamps						
	C. Lerdo	57.1	20	33	19	0	1140
	Chihuahua	56.9	23	31	19	0	1423
	Durango	57.5	15	28	15	0	1886
	Parral						
	Stgo. Papasquiaro						
	Temosachic						
	Villa González				24	0	
REGION 5	Aguascalientes	58.6	15	27	12	Inap	1879
	Guadalajara	58.7	17		16	Inap	1556
	Guanajuato	58.9	13	27	11	0	2037
	León	59.0	14	27	10	0	1809
	Querétaro	58.6	13	26	11	0	1842
	S. Luis Potosí	58.6	14	29	12	0	1877
	Zacatecas, (C. de la Bufa)	58.0	13	20	12	1	2612
REGION 6	Cuernavaca						1538
	Morelia			22	15	Inap	1923
	Pachuca	58.4	10	20	9	0	2435
	Puebla	58.3	13	23	13	2	2150
	Tacubaya	58.3	11	24	10	2	2309
	Toluca	58.4	10		9	1	2675
	Tulancingo	58.6	11	26	9	0	2181
REGION 7	C. Victoria	58.0	26	39	26	0	317
	Linapazos	57.3	28	39	26	0	317
	Matamoros	58.2	25	37	24	0	12
	Monclova						
	Monterrey	57.2	25	35	22	0	528
	Saltillo	57.0	21	30	18	Inap	1609
REGION 8	Córdoba						871
	Jalapa	58.3	17	26	16	21	1399
	Orizaba	58.3	18		17	Inap	1248
	Río Verde	58.4	17	34	16	0	1012
	Tampico	58.0	25	34	25	0	8
	Tuxpan	58.8	25	34	21	0	
	Veracruz	58.2	25	29	25	0	16
REGION 9	C. del Carmen	59.6	26		26	3	
	Comitán						1635
	Frontera						2
	Puerto México	58.4	25		23	0	14
	Rincón Antonio						208
	S. Cristóbal						2118
	Tuxtla Gutiérrez	58.2	23	30	22	1	536
	Villahermosa						20
REGION 10	Campeche						25
	Maxcanú						12
	Mérida						22
	Payo Obispo						4
	Peto						36
	Progreso						14
	Valladolid						22

ESTADO GENERAL DEL TIEMPO

La presión está ligeramente alta en el Noreste y Centro de EE. UU. Al Noreste y cerca de Islas, no encuentra una perturbación ciclónica. Al Sur del Istmo de Tehuantepec hay indicios de otra perturbación ciclónica. Las lluvias fueron locales y afectaron la mayor parte de la República.

Probabilidades para el Día y la Noche de Mañana

REGION 1	Ligeras variaciones de temperatura. Algunos nublados. Lluvias aisladas. Vientos moderados del Sureste.
REGION 2	Ligeras variaciones de temperatura. Nublados Lluvias. Vientos algo fuertes del Sureste.
REGION 3	Ligeras variaciones de temperatura. Nublados. Lluvias. Vientos algo fuertes del Este.
REGION 4	Descenso de temperatura. Algunos nublados.
REGION 5	Descenso de temperatura. Algunos nublados. Lluvias aisladas.
REGION 6	Descenso de temperatura. Algunos nublados. Lluvias aisladas.
REGION 7	Ligeras variaciones de temperatura. Nublados. Algunas lluvias. Vientos moderados del Sureste.
REGION 8	Ligeras variaciones de temperatura. Nublados. Lluvias. Vientos moderados del Este.
REGION 9	Ligeras variaciones de temperatura. Nublados Lluvias. Vientos moderados del Noreste.
REGION 10	Ligeras variaciones de temperatura. Nublados. Algunas lluvias. Vientos moderados del Este.

Zincografía de la Dirección de Estudios Geográficos y Climatológicos

SECRETARIA DE AGRICULTURA Y FOMENTO

DIRECCION DE ESTUDIOS GEOGRAFICOS Y CLIMATOLOGICOS.

SERVICIO METEOROLOGICO MEXICANO

CARTA DEL TIEMPO

MARIANO MOCTEZUMA
JEFE DEL SERVICIO

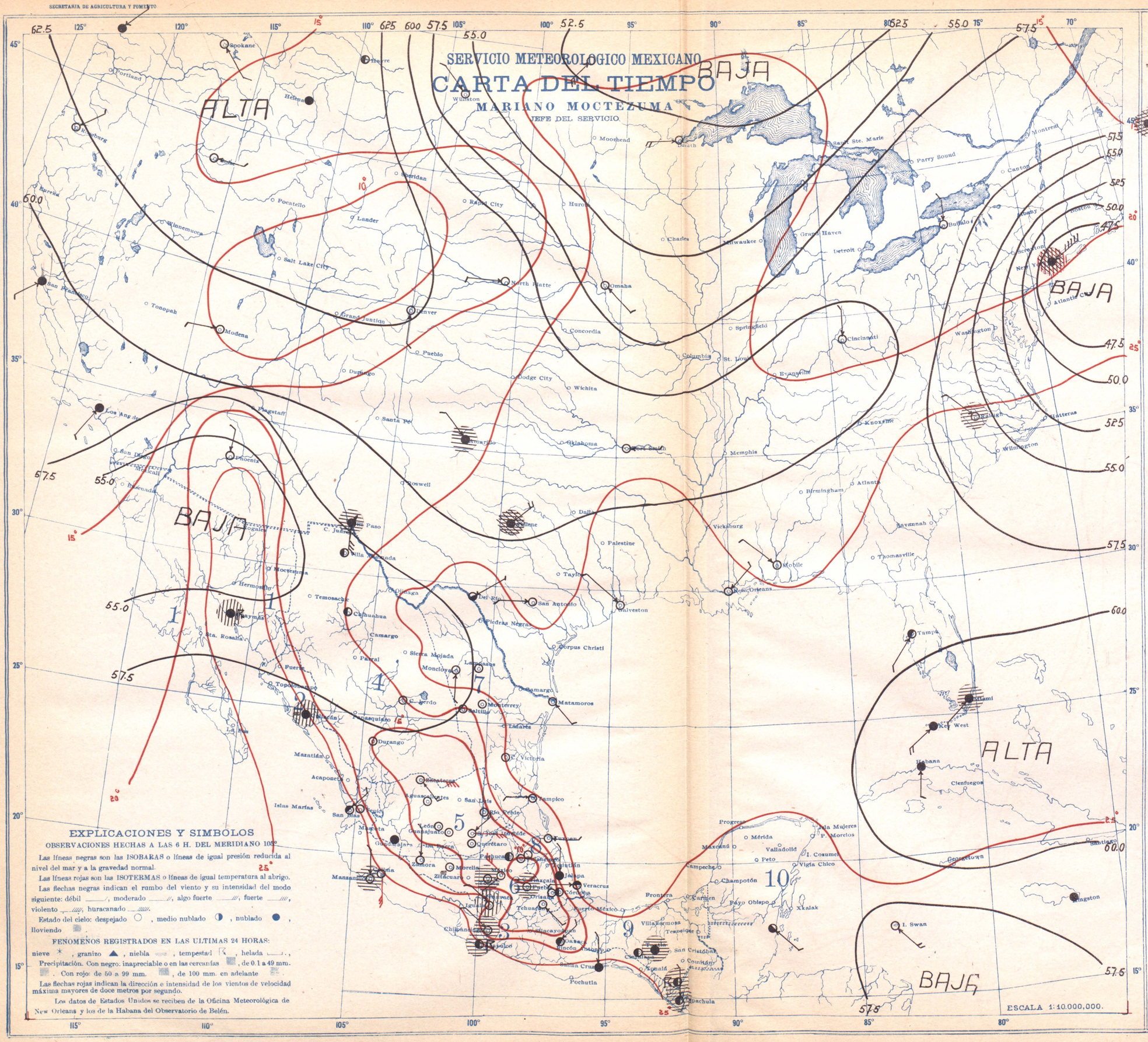

MARTES 26 DE AGOSTO DE 1924

	ESTACIONES	Presión al nivel del mar	Temperatura Ambiente	Máxima de 24 h.	Mínima en 24 h.	Lluvia en 24 h.	Altura del barómetro
		100+	°	°	°	m. m.	
REGION 1	Ensenada	56.6	28		27	Insp.	8
	Guaymas						
	Hermosillo						11
	La Paz						
	Mexicali						
	Sta. Rosalía						
REGION 2	Culiacán	57.8	27	34	23	Insp.	58
	El Fuerte						89
	Mazatlán						78
	San Blas	58.0	26	31	25	0	7
	Islas Marías						
REGION 3	Acapulco	57.6	25	33	23	23	3
	Chilpancingo	58.0	17	27	16	1	1250
	Colima	58.2	22	31	22	0	498
	Manzanillo	58.0	26	33	24	10	4
	Oaxaca	55.5	16	28	16	0	1563
	Pochutla						
	Salina Cruz	57.4	26	32	24	0	56
	Tapachula	57.8	23	31	21	2	168
REGION 4	Camargo, Tamps.						
	C. Lerdo	56.9	20	33	19	0	1140
	Chihuahua	57.1	20	31	16	6	1423
	Durango	58.0	16	29	15	0	1886
	Parral						
	Stgo. Papasquiaro						
	Temosachic						
	Villa González				23	0	
REGION 5	Aguascalientes	58.8	16	28	12	0	1879
	Guadalajara	58.4	18	29	17	0	1556
	Guanajuato	58.8	13	27	12	0	2037
	León	59.0	14	28	11	0	1809
	Querétaro	58.7	13	27	12	0	1842
	S. Luis Potosí						1877
	Zacatecas, (C. de la Bufa)	57.8	13	22	12	0	2612
REGION 6	Cuernavaca						1538
	Morelia			24	16	0	1923
	Pachuca	58.6	11	20	10	0	2435
	Puebla	58.7	14	23	13	1	2150
	Tacubaya	58.8	12	25	11	0	2309
	Toluca	58.7	12	18	10	1	2675
	Tulancingo						2181
REGION 7	C. Victoria	58.8	25	40	23	0	317
	Linapazos	57.5	27	40	24	0	317
	Matamoros	58.8	26	38	25	0	12
	Monclova				23	0	
	Monterrey	57.8	24	37	23	0	528
	Saltillo	57.5	20	30	16	0	1609
REGION 8	Córdoba	58.5	19	28	17	0	871
	Jalapa	58.6	17	25	15	0	1399
	Orizaba	58.4	16	24	16	0	1248
	Río Verde	58.6	17	33	17	0	1012
	Tampico	58.6	24	34	23	0	8
	Tuxpan	59.0	24	34	22	0	
	Veracruz	58.6	26	29	25	0	16
REGION 9	C. del Carmen						
	Comitán						1635
	Frontera						2
	Puerto México						14
	Rincón Antonio						208
	S. Cristóbal						2118
	Tuxtla Gutiérrez	58.0	23	30	23	2	536
	Villahermosa						20
REGION 10	Campeche						25
	Maxcanú						12
	Mérida						22
	Payo Obispo						4
	Peto						36
	Progreso						14
	Valladolid						22

ESTADO GENERAL DEL TIEMPO

Las regiones Central y Noreste de EE. UU. están invadidas por una zona de alta presión moderada. Al Este de Nueva York se encuentra una intensa perturbación ciclónica. Las lluvias disminuyeron notablemente en toda la República Mexicana, registrándose solamente algunas locales.

Probabilidades para el Día y la Noche de Mañana

REGION 1	Ligeras variaciones de temperatura. Algunos nublados. Lluvias aisladas. Vientos moderados del Sur.
REGION 2	Ligeras variaciones de temperatura. Nublados. Algunas lluvias. Vientos algo fuertes del Sur.
REGION 3	Ligeras variaciones de temperatura. Nublados. Lluvias. Vientos moderados del Noreste.
REGION 4	Descenso de temperatura. Algunos nublados.
REGION 5	Descenso de temperatura. Algunos nublados.
REGION 6	Ligeras variaciones de temperatura. Algunos nublados. Lluvias aisladas.
REGION 7	Descenso de temperatura. Algunos nublados. Vientos moderados del Sureste.
REGION 8	Descenso de temperatura. Algunos nublados. Lluvias aisladas. Vientos moderados del Este.
REGION 9	Ligeras variaciones de temperatura. Algunos nublados. Lluvias aisladas. Vientos moderados del Noreste.
REGION 10	Ligeras variaciones de temperatura. Nublados. Algunas lluvias. Vientos moderados del Este.

Zincografía de la Dirección de Estudios Geográficos y Climatológicos

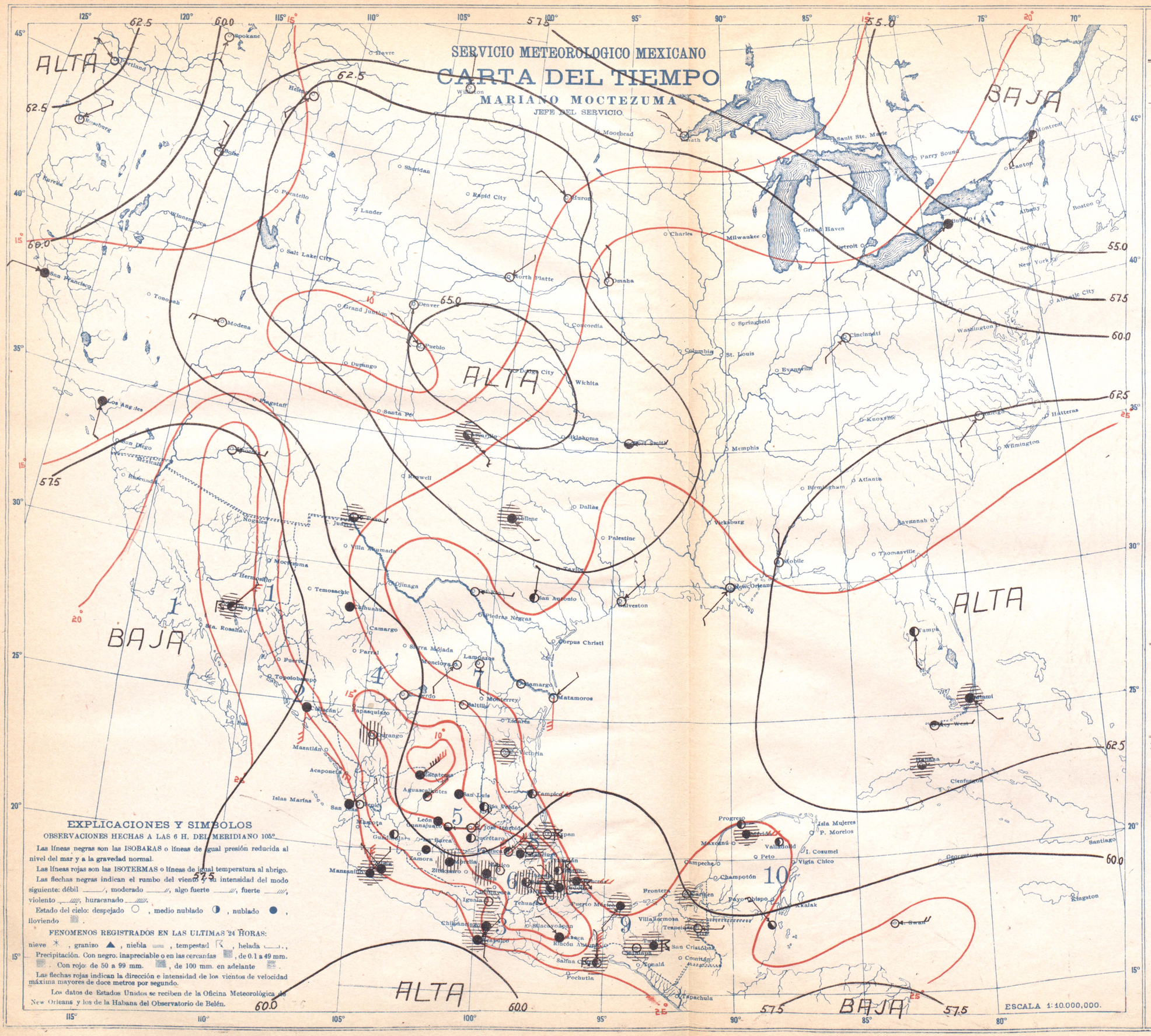

MIERCOLES 27 DE AGOSTO DE 1924

	ESTACIONES	Presión al nivel del mar	Temperatura Ambiente	Máxima de ayer	Mínima en última 24 h.	Lluvias en 24 h.	Altura del barómetro
		100+	°	°	°	m. m.	
REGION 1	Ensenada						
	Guaymas	57.4	28	36	24	17	8
	Hermosillo						
	La Paz						11
	Mexicali						
	Sta. Rosalía						
REGION 2	Culiacán	58.6	25	33	25	0	53
	El Fuerte						89
	Mazatlán						78
	San Blas	58.6	27	31	26	0	7
	Islas Marías						
REGION 3	Acapulco	60.0	24	33	23	20	3
	Chilpancingo		18	29	17	5	1250
	Colima	59.0	22	31	22	3	498
	Manzanillo	58.8	25	34	23	12	4
	Oaxaca	59.0	17	28	16	0	1563
	Pochutla						
	Salina Cruz	58.4	24	33	23	4	56
	Tapachula						168
REGION 4	Camargo, Tamps						
	C. Lerdo	58.9	20		19	0	1140
	Chihuahua	59.3	20	30	16	0	1423
	Durango	58.6	16	29	14	0	1886
	Parral						
	Stgo. Papasquiaro						
	Temosachic						
	Villa González						
REGION 5	Aguascalientes	60.3	16	28	13	0	1879
	Guadalajara	59.6	18	29	17	0	1556
	Guanajuato	60.5	15	27	15	0	2037
	León	60.7	16		13	0	1809
	Querétaro	60.3	14	27	14	0	1842
	S. Luis Potosí	60.5	15	28	14	0	1877
	Zacatecas, (C. de la Bufa)	60.2	10	22	10	0	2612
REGION 6	Cuernavaca						1538
	Morelia			25	16	0	1923
	Pachuca	60.0	12	20	11	0	2435
	Puebla	59.7	14	27	18	Inap	2150
	Tacubaya	59.8	11	25	11	0	2309
	Toluca	59.9	12	20	10	0	2675
	Tulancingo	59.8	12	26	11	0	2131
REGION 7	C. Victoria	61.0	25	40	23	2	317
	Lampazos	60.6	27	40	25	0	317
	Matamoros	61.7	27	39	25	0	12
	Monclova				24	0	
	Monterrey	60.3	24	37	23	0	528
	Saltillo	60.2	20	31	18	0	1609
REGION 8	Córdoba	59.7	19	30	17	Inap.	871
	Jalapa	59.8	17	27	16	Inap.	1399
	Orizaba	59.6	16	24	15	9	1248
	Río Verde	60.7	18	32	17	0	1012
	Tampico	60.4	24	34	23	0	8
	Tuxpan	59.8	24	34	22	20	
	Veracruz	59.8	25	30	24	8	16
REGION 9	C. del Carmen	60.2	26	33	25	1	
	Comitán						1635
	Frontera						2
	Puerto México	59.8	26	31	23	6	14
	Rincón Antonio						208
	S. Cristóbal						2118
	Tuxtla Gutiérrez	59.2	22	30	21	12	536
	Villahermosa						20
REGION 10	Campeche						25
	Maxcanú						12
	Mérida	61.2	25	34	24	8	22
	Payo Obispo						4
	Peto						36
	Progreso	60.6	25	30	24	0	14
	Valladolid	60.2	24	32	20	0	22

ESTADO GENERAL DEL TIEMPO

La mayor parte de EE. UU. está cubierta por zonas de alta presión moderada, exceptuando el Valle de San Lorenzo donde la presión está bastante baja. Las lluvias fueron escasas en el interior de la República, ocurriendo con alguna abundancia en la Vertiente del Pacífico y en el Istmo de Tehuantepec.

Probabilidades para el Día y la Noche de Mañana

REGION 1	Ligeras variaciones de temperatura. Algunos nublados. Vientos moderados del Suroeste.
REGION 2	Ligeras variaciones de temperatura. Nublados. Algunas lluvias. Vientos moderados del Suroeste.
REGION 3	Ligeras variaciones de temperatura. Nublados Lluvias. Vientos moderados del Norte.
REGION 4	Ligeras variaciones de temperatura. Algunos nublados. Lluvias aisladas.
REGION 5	Ligeras variaciones de temperatura. Algunos nublados.
REGION 6	Ligeras variaciones de temperatura. Algunos nublados. Lluvias aisladas.
REGION 7	Ligeras variaciones de temperatura. Algunos nublados. Lluvias aisladas. Vientos moderados del Noreste.
REGION 8	Ligeras variaciones de temperatura. Nublados. Algunas lluvias. Vientos moderados del Noreste.
REGION 9	Ligeras variaciones de temperatura. Nublados Lluvias. Vientos moderados del Noreste.
REGION 10	Ascenso de temperatura Algunos nublados. Lluvias aisladas. Vientos moderados del Este.

Zincografía de la Dirección de Estudios Geográficos y Climatológicos

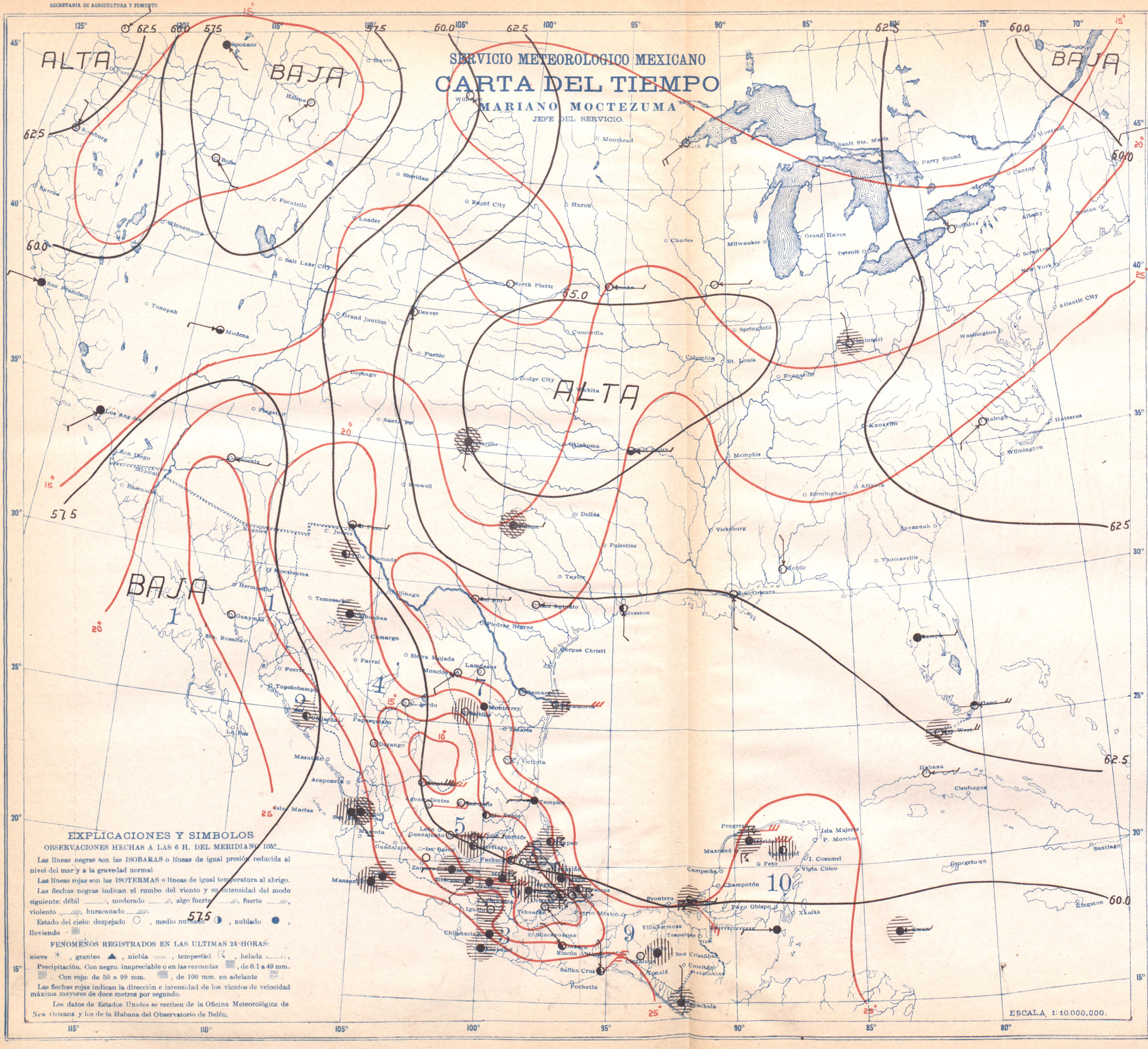

JUEVES 28 DE AGOSTO DE 1924

	ESTACIONES	Presión a nivel del mar	Temperatura Ambiente	Máxima de ayer	Mínima en últimas 24 h.	Lluvias en 24 h.	Altura del barómetro
		100+	°	°	°	m.m.	
REGION 1	Ensenada	56.8	28	34	28	0	8
	Guaymas						
	Hermosillo						11
	La Paz						
	Mexicali						
	Sta. Rosalía						
REGION 2	Culiacán	57.4	27	33	25	4	53
	El Fuerte						89
	Mazatlán						78
	San Blas	58.8	27	32	27	Inap	7
	Islas Marias						
REGION 3	Acapulco	59.4	25		25	3	3
	Chilpancingo	59.5	17	27	16	10	1250
	Colima	59.6	22	31	22	4	498
	Manzanillo	59.6	25	33	23	Inap.	4
	Oaxaca	59.0	16	26	15	0	1563
	Pochutla						
	Salina Cruz	58.0	26	32	25	0	56
	Tapachula	58.0	22	32	21	1	168
REGION 4	Camargo, Tamps.						
	C. Lerdo	58.2	20	33	20	0	1140
	Chihuahua	58.8	20	29	15	5	1423
	Durango	57.8	16	29	15	0	1886
	Parral						
	Sigo. Papasquiaro						
	Temosachic						
	Villa González			17	1		
REGION 5	Aguascalientes	60.0	16	27	13	0	1879
	Guadalajara						1556
	Guanajuato	60.0	14	27	13	0	2037
	León						1809
	Querétaro	60.0	14	22	13	Inap	1842
	S. Luis Potosí	60.2	14	27	14	0	1877
	Zacatecas, (C. de la Bufa)	60.0	10		10	0	2612
REGION 6	Cuernavaca						1538
	Morelia			25	15	3	1923
	Pachuca	60.0	12	21	11	0	2435
	Puebla	59.8	13	24	13	Inap	2150
	Tacubaya	59.7	13	25	12	12	2309
	Toluca	59.6	12	15	11	12	2675
	Tulancingo	60.0	14	25	13	0	2181
REGION 7	C. Victoria	60.4	25	39	23	0	317
	Lampazos	60.8	25	38	24	0	317
	Matamoros	61.2	25	37	25	2	12
	Monclova				24	0	
	Monterrey	60.5	24	35	23	0	528
	Saltillo	60.2	19	29	17	Inap.	1609
REGION 8	Córdoba	59.8	20	28	18	32	871
	Jalapa	59.9	18	25	17	Inap.	1399
	Orizaba	59.8	18	24	17	20	1248
	Río Verde	60.4	17	31	17	0	1012
	Tampico	60.8	24	34	24	0	8
	Tuxpan	60.6	23	33	22	34	
	Veracruz	60.0	25	29	24	4	16
REGION 9	C. del Carmen	60.8	26	33	25	8	
	Comitán						1635
	Frontera						2
	Puerto México						14
	Rincón Antonio						208
	S. Cristóbal						2118
	Tuxtla Gutiérrez	59.2	23	29	23	Inap	536
	Villahermosa						20
REGION 10	Campeche						25
	Maxcanú						12
	Mérida	61.6	25	33	23	13	22
	Payo Obispo						4
	Peto						36
	Progreso						14
	Valladolid	60.2	24	33	21	Inap	22

ESTADO GENERAL DEL TIEMPO

Un anticiclón moderado ocupa la Región Central de EE. UU., y se marca una depresión en garganta dirigida de Norte a Sur en la región de las Montañas Rocallosas. Las lluvias empezaron a aumentar en la República Mexicana y se registraron en la Vertiente del Pacífico y en las regiones Sur de la del Golfo y Mesa Central.

Probabilidades para el Día y la Noche de Mañana

REGION 1	Descenso de temperatura. Nublados. Algunas lluvias. Vientos moderados del Sur.
REGION 2	Ligeras variaciones de temperatura. Nublados Lluvias. Vientos algo fuertes del Sureste.
REGION 3	Ligeras variaciones de temperatura. Nublados Lluvias. Vientos moderados del Este.
REGION 4	Ligeras variaciones de. temperatura. Nublados. Algunas lluvias.
REGION 5	Ligeras variaciones de temperatura. Nublados Algunas lluvias.
REGION 6	Ligeras variaciones de temperatura. Nublados. Lluvias.
REGION 7	Ligeras variaciones de temperatura. Nublados. Algunas lluvias. Vientos moderados del Noreste.
REGION 8	Ligeras variaciones de temperatura. Nublados. Lluvias. Vientos moderados del Noreste.
REGION 9	Ligeras variaciones de temperatura. Nublados. Lluvias. Vientos moderados del Noreste.
REGION 10	Ligeras variaciones de temperatura. Nublados. Algunas lluvias. Vientos moderados del Este.

Zincografía de la Dirección de Estudios Geográficos y Climatológicos

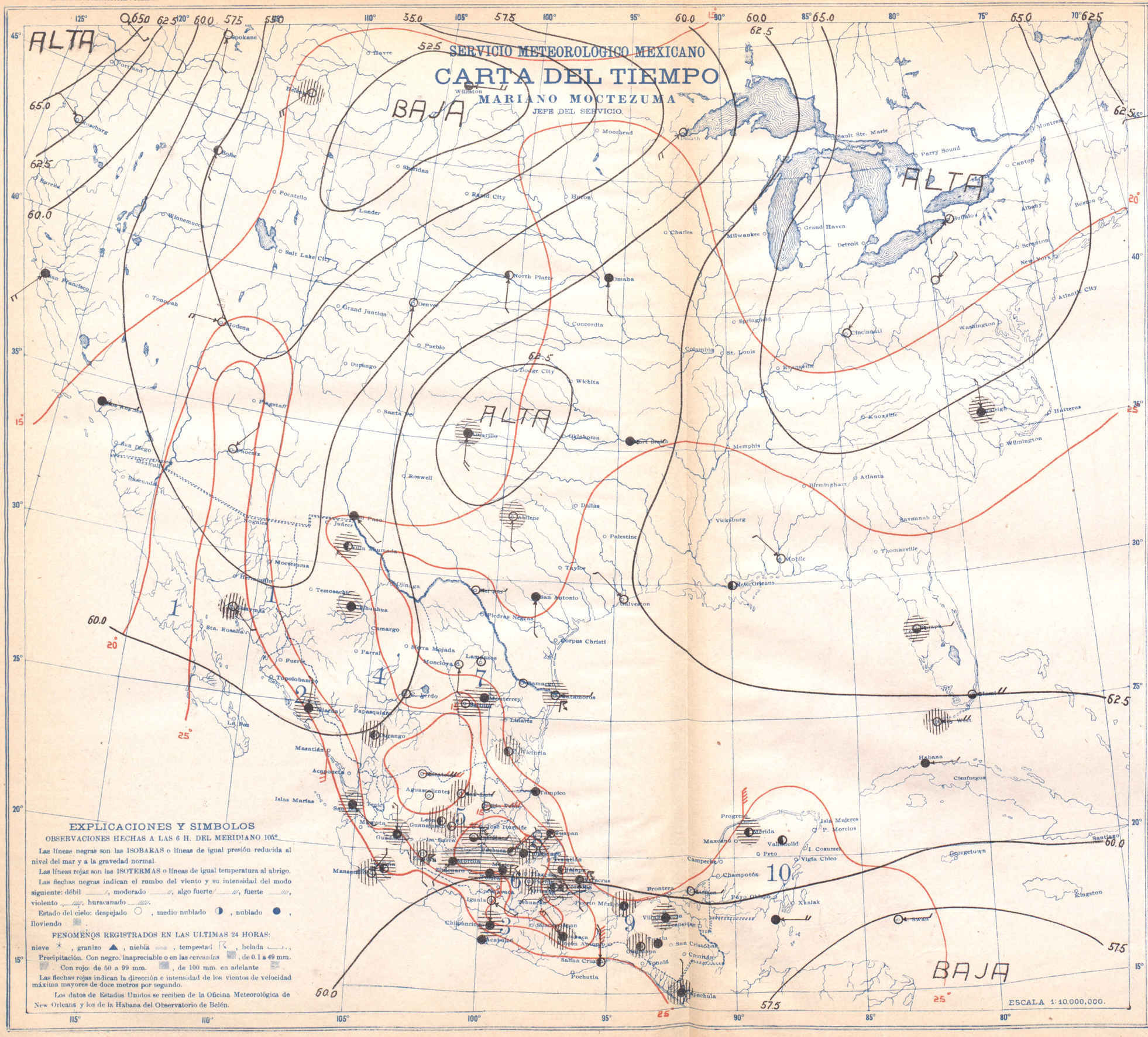

VIERNES 29 DE AGOSTO DE 1924

	ESTACIONES	Presión al nivel del mar	Temperatura Ambiente	Máxima de ayer	Mínima en la noche	Lluvia en 24 horas	Altura de barómetro
		700 +	°	°	°	mm	
REGION 1	Ensenada	59.2	28	35	28	0	8
	Guaymas						
	Hermosillo						11
	La Paz						
	Mexicali						
	Sta. Rosalía						
REGION 2	Culiacán	60.0	23	33	22	31	53
	El Fuerte						89
	Mazatlán						76
	San Blas	59.6	27		26	23	
	Islas Marías						
REGION 3	Acapulco	58.8	27	33	26	10	3
	Chilpancingo						1250
	Colima	60.6	21	31	20	2	498
	Manzanillo	59.8	24	33	22	Inap.	4
	Oaxaca	58.8	17	27	17	0	1563
	Pochutla						
	Salina Cruz	57.8	27	33	27	0	56
	Tapachula	58.2	23	32	21	Inap.	16
REGION 4	Camargo, Tamps.						
	C. Lerdo	58.4	22	23	21	0	1140
	Chihuahua	58.3	19	26	15	7	1423
	Durango	60.0	18	29	17	0	1886
	Parral						
	Stgo. Papasquiaro						
	Temosachic						
	Villa González				21	19	
REGION 5	Aguascalientes	60.3	17	31	14	0	1879
	Guadalajara	60.0	17	28	16	5	1556
	Guanajuato	60.3	15	27	14	Inap.	2037
	León	60.2	16	29	13	0	1809
	Querétaro	60.2	15	27	14	21	1842
	S. Luis Potosí	60.5	15	28	13	0	1877
	Zacatecas, (C. de la Bufa)	60.2	11	20	10	0	2612
REGION 6	Cuernavaca						1538
	Morelia			23	14	4	1923
	Pachuca	60.2	18	19	12	2	2435
	Puebla	60.0	15	25	15	0	2150
	Tacubaya	60.0	13	24	12	14	2309
	Toluca	60.0	12	17	10	2	2675
	Tulancingo	63.6	14	25	13	Inap.	2181
REGION 7	C. Victoria	60.6	25	29	24	0	317
	Lampazos	60.6	26	37	25	0	317
	Matamoros	60.8	25	33	24	3	12
	Monclova				24	0	
	Monterrey	60.3	24	35	23	1	528
	Saltillo	60.2	17		16	3	1609
REGION 8	Córdoba	59.8	19		16	8	871
	Jalapa	60.1	16	23	15	1	1399
	Orizaba	59.9	17	24	16	2	1248
	Río Verde	60.6	18	31	17	Inap.	1012
	Tampico	60.6	25	34	24	0	8
	Tuxpan	60.2	24	32	22	4	
	Veracruz	60.8	25	29	25	3	16
REGION 9	C. del Carmen	61.0	25	33	22	0	
	Comitán						1635
	Frontera						2
	Puerto México	60.2	26	30	24	Inap.	14
	Rincón Antonio						208
	S. Cristóbal						2118
	Tuxtla Gutiérrez	59.4	22	30	21	0	536
	Villahermosa						20
REGION 10	Campeche						25
	Maxcanú						12
	Mérida	61.2	25	31	24	20	22
	Payo Obispo						4
	Peto						36
	Progreso						14
	Valladolid	61.6	23	34	20	0	22

ESTADO GENERAL DEL TIEMPO

Una depresión moderada está situada en el Norte de EE. UU. y se extiende hacia el Suroeste. Las lluvias fueron abundantes en la Vertiente del Pacífico, región del Istmo de Tehuantepec y parte Sur de la Mesa Central, siendo aisladas en el resto de la República Mexicana.

Probabilidades para el Día y la Noche de Mañana

REGION 1	Ligeras variaciones de temperatura. Algunos nublados. Lluvias aisladas. Vientos moderados del Sur.
REGION 2	Ligeras variaciones de temperatura. Nublados y lluvias. Vientos moderados del Sur.
REGION 3	Ligeras variaciones de temperatura. Nublados y lluvias. Vientos moderados del Noreste.
REGION 4	Ascenso de temperatura. Algunos nublados. Lluvias aisladas.
REGION 5	Ligeras variaciones de temperatura. Algunos nublados. Lluvias aisladas.
REGION 6	Ligeras variaciones de temperatura. Nublados y lluvias.
REGION 7	Ascenso de temperatura. Nublados y lluvias. Vientos moderados del Sureste.
REGION 8	Ascenso de temperatura. Nublados. Algunas lluvias. Vientos moderados del Este.
REGION 9	Ascenso de temperatura. Nublados y lluvias. Vientos moderados del Noreste.
REGION 10	Ligeras variaciones de temperatura. Nublados. Algunas lluvias. Vientos moderados del Este.

Zincografía de la Dirección de Estudios Geográficos y Climatológicos

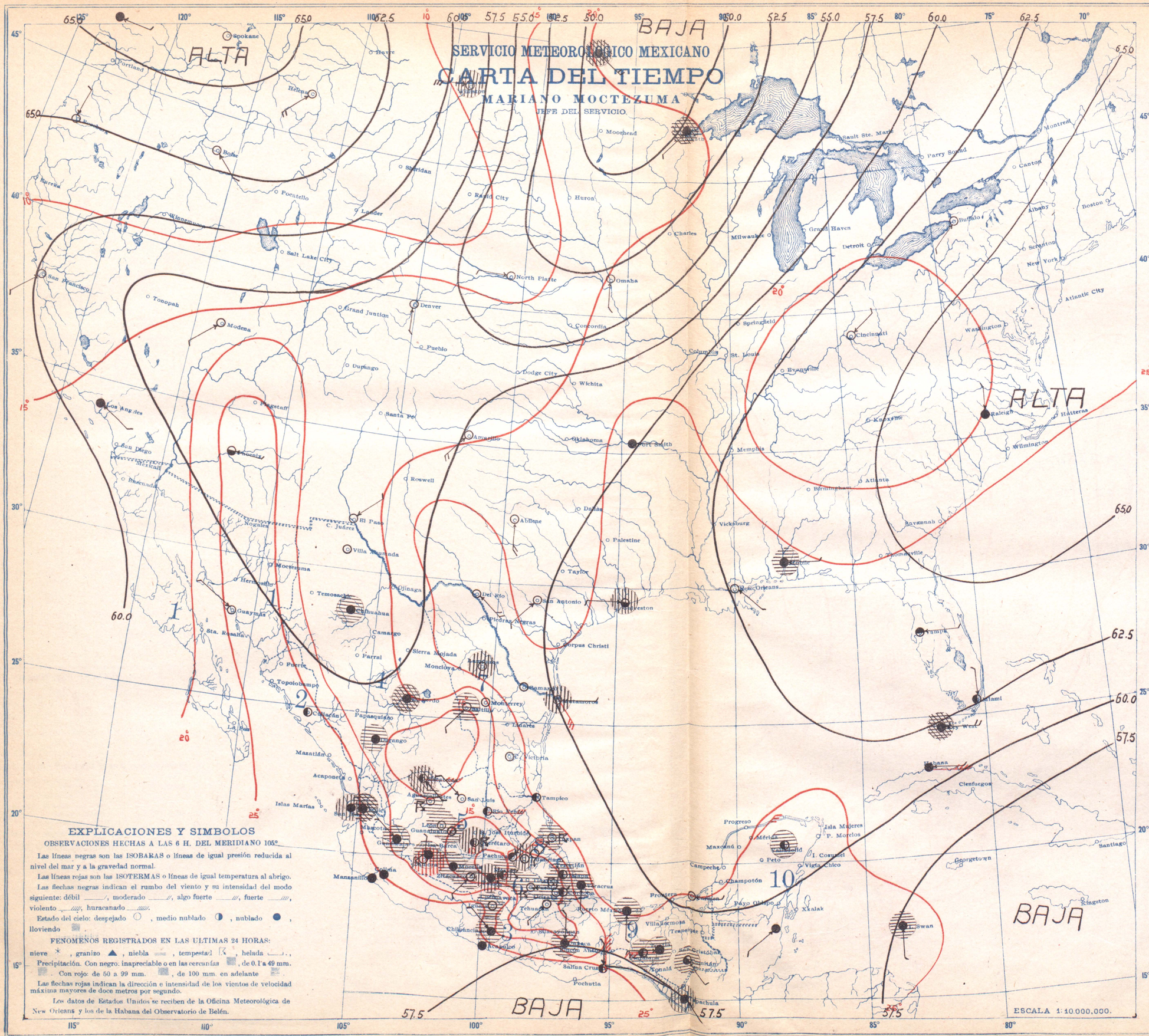

SABADO 30 DE AGOSTO DE 1924

	ESTACIONES	Presión al nivel del mar	Temperatura: Ambiente	Máxima de ayer	Mínima en últimas 12 h.	Lluvias en 24 horas	Altura de inclinómetro
		700 +	°	°	°	mm	
REGION 1	Ensenada						
	Guaymas	58.6	28	34	28	0	8
	Hermosillo						
	La Paz						11
	Mexicali						
	Sta. Rosalía						
REGION 2	Culiacán	58.8	26	33	26	0	53
	El Fuerte						89
	Mazatlán						78
	San Blas	59.2	22	32	26	Inap.	7
	Islas Marías						
REGION 3	Acapulco	58.0	27	32	26	0	3
	Chilpancingo	58.6	18	28	17	6	1250
	Colima	58.6	23	31	22	0	498
	Manzanillo	58.8	26	33	23	0	4
	Oaxaca	57.5	16	26	15	3	1568
	Pochutla						
	Salina Cruz	57.2	25	33	24	0	56
	Tapachula	57.8	23	31	22	Inap	168
REGION 4	Camargo, Tamps.						
	C. Lerdo	58.9	20	32	19	8	1140
	Chihuahua	56.7	18	26	15	9	1423
	Durango	58.8	16	30	15	1	1886
	Parral						
	Stgo. Papasquiaro						
	Temosachic						
	Villa González			23	0		
REGION 5	Aguascalientes	59.2	16	29	14	2	1879
	Guadalajara	58.8	16	28	15	25	1556
	Guanajuato	58.9	14	27	13	1	2037
	León	59.0	16	28	12	6	1809
	Querétaro	58.6	15	26	14	Inap.	1842
	S. Luis Potosí	58.8	16	29	14	0	1877
	Zacatecas, (C. de la Bufa)	58.9	12	22	11	0	2612
REGION 6	Cuernavaca						1538
	Morelia			22	14	1	1923
	Pachuca	58.8	12	22	11	0	2435
	Puebla	58.7	14	24	13	7	2150
	Tacubaya	59.9	11	23	10	40	2309
	Toluca	58.8	10	19	8	Inap	2675
	Tulancingo	59.2	12		11	Inap	2181
REGION 7	C. Victoria	59.3	24	27	23	0	317
	Lampazos	59.4	27	38	26	0	317
	Matamoros	59.6	26	36	25	0	12
	Monclova				24	0	
	Monterrey	59.6	23	34	23	0	528
	Saltillo	59.5	19	29	16	8	1609
REGION 8	Córdoba	58.8	19	28	17	6	871
	Jalapa	59.1	17	26	16	2	1399
	Orizaba	58.8	16	24	16	34	1248
	Río Verde	59.2	18	32	18	0	1012
	Tampico	59.0	26	33	24	0	8
	Tuxpan	59.6	23	35	25	1	
	Veracruz	58.8	25	29	25	1	16
REGION 9	C. del Carmen	60.2	26	32	23	0	
	Comitán	58.2	15	25	13	2	1635
	Frontera						2
	Puerto México	59.0	25	30	23	9	14
	Rincón Antonio						208
	S. Cristóbal						2118
	Tuxtla Gutiérrez	58.1	22	32	22	5	536
	Villahermosa						20
REGION 10	Campeche						25
	Maxcanú						12
	Mérida						22
	Payo Obispo						4
	Peto						36
	Progreso						14
	Valladolid	60.4	22	32	19	7	22

ESTADO GENERAL DEL TIEMPO

Una intensa depresión está situada al Norte de EE. UU. y se extiende hacia el Suroeste hasta alcanzar la parte Norte de nuestro país. Las lluvias afectaron la mayor parte de la República Mexicana, con excepción de la región Noroeste, donde reinó buen tiempo.

Probabilidades para el Día y la Noche de Mañana

REGION 1	Ligeras variaciones de temperatura. Algunos nublados. Vientos moderados del Sur.
REGION 2	Ligeras variaciones de temperatura. Nublados. Algunas lluvias. Vientos moderados del Sur.
REGION 3	Ligeras variaciones de temperatura. Nublados y lluvias. Vientos moderados del Noreste.
REGION 4	Ascenso de temperatura. Algunos nublados. Lluvias aisladas.
REGION 5	Ligeras variaciones de temperatura. Algunos nublados. Lluvias aisladas.
REGION 6	Ligeras variaciones de temperatura. Algunos nublados. Lluvias aisladas.
REGION 7	Ligeras variaciones de temperatura. Algunos nublados. Vientos moderados del Sureste.
REGION 8	Ligeras variaciones de temperatura. Algunos nublados. Lluvias aisladas. Vientos moderados del Este.
REGION 9	Ligeras variaciones de temperatura. Nublados. Lluvias. Vientos moderados del Noreste.
REGION 10	Descenso de temperatura. Nublados. Lluvias. Vientos moderados del Este.

Zincografía de la Dirección de Estudios Geográficos y Climatológicos

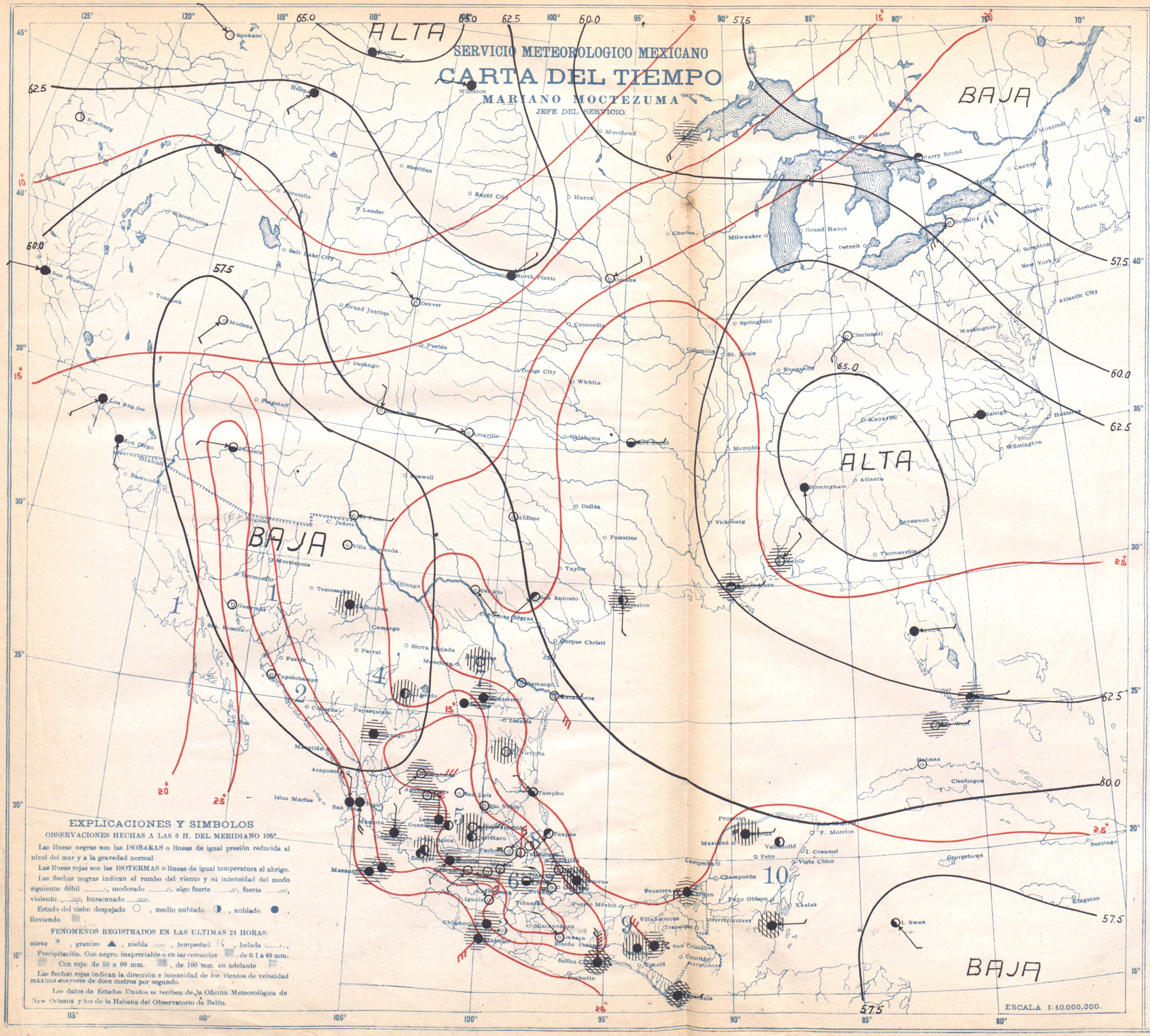

DOMINGO 31 DE AGOSTO DE 1924

	ESTACIONES	Presión al nivel del mar	Temperatura Ambiente	Máxima de ayer	Mínima en últimas 12 h.	Lluvias en 24 h.	Altura del barómetro
		100+	°	°	°	m.m.	
REGION 1	Ensenada	57.0	28	36	28	0	8
	Guaymas						
	Hermosillo						11
	La Paz						
	Mexicali						
	Sta. Rosalía						
REGION 2	Culiacán						53
	El Fuerte						89
	Mazatlán						78
	San Blas	58.8	25		24	0	7
	Islas Marías						
REGION 3	Acapulco	57.8	25	30	25	12	3
	Chilpancingo	58.0	17	27	16	7	1250
	Colima	58.6	20	30	20	36	498
	Manzanillo	58.0	24	33	23	17	4
	Oaxaca	58.6	16	27	15	0	1563
	Pochutla						
	Salina Cruz	58.2	23	33	23	16	56
	Tapachula	58.2	22	30	21	25	168
REGION 4	Camargo, Tamps	56.7	21	31	20	Inap	1140
	C. Lerdo	56.0	19	26	16	0	1423
	Chihuahua	57.1	17	28	17	4	1886
	Durango						
	Parral						
	Stgo. Papasquiaro						
	Temosachic						
	Villa González				22	0	
REGION 5	Aguascalientes	58.0	17	28	14	7	1879
	Guadalajara	58.2	17	27	15	9	1556
	Guanajuato	58.0	15	26	14	0	2037
	León	58.2	15	28	14	1	1809
	Querétaro	58.1	14	25	13	0	1842
	S. Luis Potosí	58.6	14	29	13	0	1877
	Zacatecas. (C. de la Bufa)	57.8	12	21	11	3	2612
REGION 6	Cuernavaca						1538
	Morelia			23	14	5	1953
	Pachuca	58.1	12	22	10	0	2435
	Puebla	58.3	14	22	12	4	2150
	Tacubaya	58.0	10	24	9	7	2309
	Toluca	58.1	9	18	7	6	2675
	Tulancingo	58.4	11	22	10	0	2181
REGION 7	C. Victoria	58.8	25	35	23	0	317
	Linapacas	58.7	23	37	25	Inap	317
	Matamoros	59.2	27	36	23	0	12
	Monclova						
	Monterrey	58.5	23	35	23	1	528
	Saltillo	58.6	19	29	17	0	1609
REGION 8	Córdoba						871
	Jalapa	59.1	16	24	15	9	1399
	Orizaba	58.9	16	24	15	0	1248
	Río Verde	58.9	19	32	18	0	1012
	Tampico	59.0	26	33	24	0	8
	Tuxpan	59.2	23	34	22	0	
	Veracruz	59.0	26	29	25	Inap.	16
REGION 9	C. del Carmen	59.6	25	33	24	2	
	Comitán						1635
	Frontera						2
	Puerto México						14
	Rincón Antonio						208
	S. Cristóbal						2118
	Tuxtla Gutiérrez	59.3	22	30	22	25	536
	Villahermosa						20
REGION 10	Campeche						25
	Maxcanú						12
	Mérida	59.8	24	32	23	Inap.	22
	Payo Obispo						4
	Peto						36
	Progreso						14
	Valladolid	59 8	24	29	19	0	22

ESTADO GENERAL DEL TIEMPO

La presión está alta en la mayor parte de EE. UU. Hay indicios de perturbación ciclónica al Sur del Istmo de Tehuantepec. Se registraron lluvias locales en la mayor parte de la República Mexicana, con excepción de la parte Noroeste, donde dominó buen tiempo.

Probabilidades para el Día y la Noche de Mañana

REGION 1	No habrá cambio de temperatura. Cielo medio nublado. Lluvias aisladas. Vientos moderados del Oeste.
REGION 2	No habrá cambio de temperatura. Cielo nublado. Lluvias generales. Vientos moderados del Oeste.
REGION 3	No habrá cambio de temperatura. Cielo nublado. Lluvias generales. Vientos algo fuertes del Este.
REGION 4	No habrá cambio de temperatura. Cielo medio nublado. Lluvias aisladas.
REGION 5	Ascenso de temperatura Cielo medio nublado. Lluvias aisladas.
REGION 6	Ascenso de temperatura Cielo medio nublado. Lluvias aisladas.
REGION 7	No habrá cambio de temperatura. Cielo medio nublado. Lluvias aisladas. Vientos algo fuertes del Sureste.
REGION 8	No habrá cambio de temperatura. Cielo medio nublado. Lluvias aisladas. Vientos moderados del Este.
REGION 9	No habrá cambio de temperatura. Cielo nublado. Lluvias aisladas. Vientos moderados del Noreste.
REGION 10	No habrá cambio de temperatura. Cielo nublado. Lluvias aisladas. Vientos moderados del Este.

Zincografía de la Dirección de Estudios Geográficos y Climatológicos