National Oceanic and Atmospheric Administration

ERRATA NOTICE

One or more conditions of the original document may affect the quality of the image, such as:

Discolored pages
Faded or light ink
Binding intrudes into the text

This has been a co-operative project between the NOAA Central Library and the Climate Database Modernization Program, National Climate Data Center (NCDC). To view the original document, please contact the NOAA Central Library in Silver Spring, MD at (301) 713-2607 x124 or Library.Reference@noaa.gov

HOV Services
Imaging Contractor
12200 Kiln Court
Beltsville, MD 20704-1387
July 23, 2010

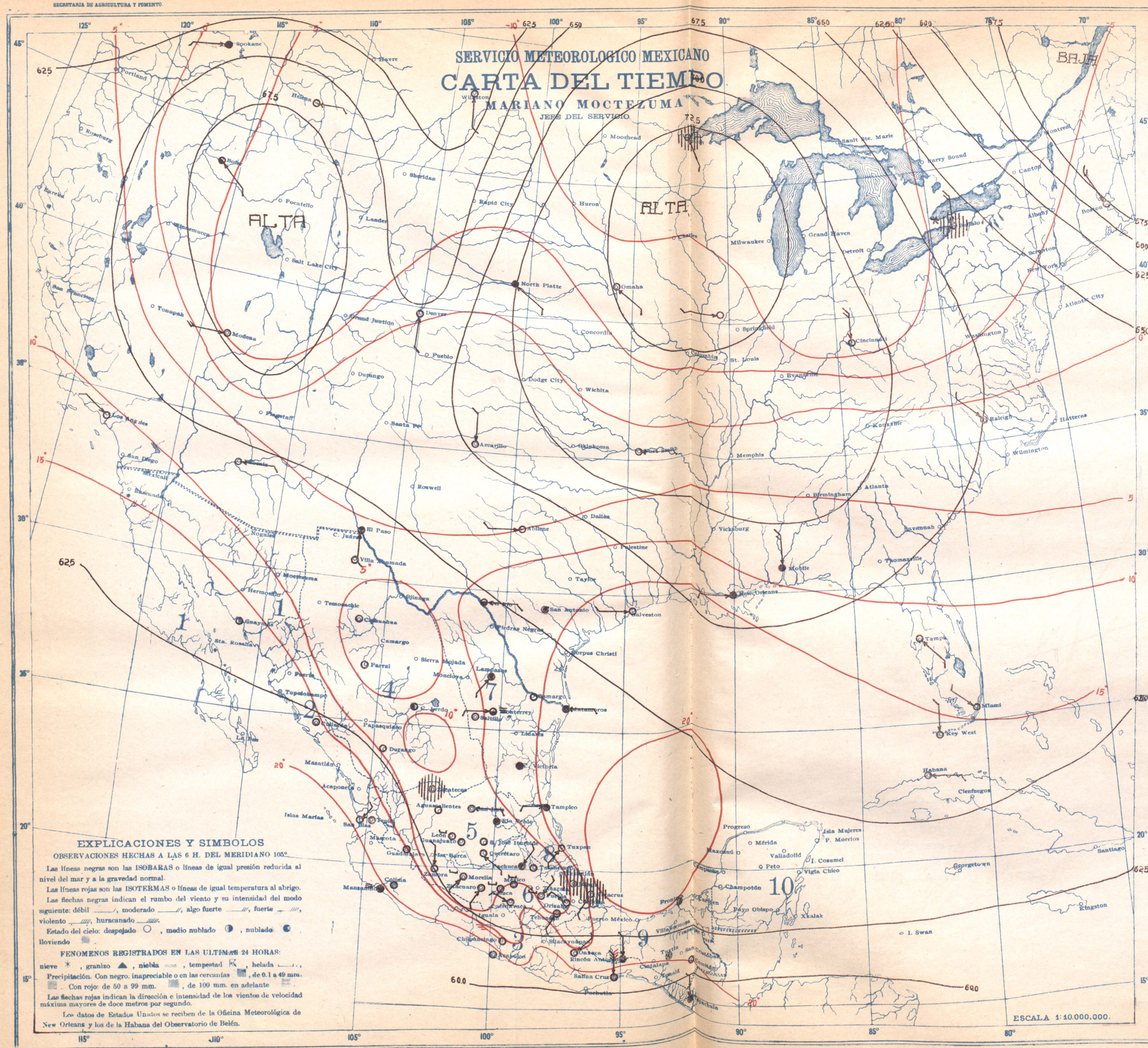

Lunes 1º de diciembre de 1924

	ESTACIONES	Presión al nivel del mar	Temperatura: Ambiente	Máxima de ayer	Mínima en 12 h.	Lluvias en 24 horas	Altura del barómetro
		700 +	°	°	°	mm.	
REGION 1	Ensenada						
	Guaymas	62.8	19	26	18	0	8
	Hermosillo						
	La Paz						11
	Mexicali						
	Sta. Rosalía						
REGION 2	Culiacán.	62.6	15	33	14	0	53
	El Fuerte						89
	Mazatlán						78
	San Blas	62.0	17	30	16	0	7
	Islas Marías						
REGION 3	Acapulco	61.2	21	32	20	0	3
	Chilpancingo	62.5	14	25	10	0	1250
	Colima	61.4	18	34	17	0	498
	Manzanillo	61.0	20		20	0	4
	Oaxaca	62.6	9	24	8	0	1563
	Pochutla						
	Salina Cruz	61.2	23	28	22	0	56
	Tapachula	59.8	20	32	19	0	168
REGION 4	Camargo, Tamps						
	C. Lerdo	63.4	10	23	9	1	1140
	Chihuahua	63.7	7	24	1	4	1423
	Durango		5	22	5	0	1886
	Parral				8	0	
	Stgo. Papasquiaro						
	Temósachic						
	Villa González				5	0	
REGION 5	Aguascalientes	63.2	4	22	3	0	1879
	Guadalajara	62.6	8	24	6	0	1566
	Guanajuato	63.5	9	22	6	0	2037
	León	63.5	7	25	4	0	1809
	Querétaro	63.0	7	23	7	0	1842
	S. Luis Potosí	63.9	6	20	5	0	1877
	Zacatecas (C. de la Bufa)	63.9	5	15	5	Inap	2612
REGION 6	Cuernavaca	63.0	13	26	12	0	1538
	Morelia		7	19	7	0	1923
	Pachuca	63.8	6	13	5	0	2435
	Puebla	63.5	5	22	5	0	2150
	Tacubaya	62.9	4	19	3	0	2309
	Toluca	63.0	5	...	2	0	2675
	Tulancingo	63.6	5	19	4	0	2181
REGION 7	C. Victoria	64.0	16	29	15	0	317
	Lampazos	64.4	15	25	15	0	317
	Matamoros	65.8	19	27	17	0	12
	Monclova						
	Monterrey	64.4	13	22	13	0	528
	Saltillo	64.0	9	23	8	0	1609
REGION 8	Córdoba						871
	Jalapa	64.2	11	21	11	Inap	1399
	Orizaba	64.5	11	19	11	0	1248
	Río Verde	64.0	11	25	10	0	1012
	Tampico	64.2	17	28	16	0	8
	Tuxpan	66.6	17	28	15	0	
	Veracruz	65.4	20	25	19	Inap	16
REGION 9	C. del Carmen						
	Comitán	60.2	10	21	8	0	1635
	Frontera	63.2	19	26	17	0	2
	Puerto México						14
	Rincón Antonio	62.5	19	22	19	0	208
	S. Cristóbal						2118
	Tuxtla Gutiérrez	62.5	17	25	16	0	536
	Villahermosa						20
REGION 10	Campeche						25
	Maxcanú						12
	Mérida						22
	Payo Obispo						4
	Peto						36
	Progreso						14
	Valladolid						22

ESTADO GENERAL DEL TIEMPO

El Alta situada ayer en Landers, EE. UU., se ha desalojado hacia el Este quedando todavía un centro secundario al Oeste. Hubo algunas lluvias ligeras en el Norte del país y en el Estado de Veracruz. Soplarán en el Golfo vientos moderados del Noreste, sin cambio notable de tiempo en el resto del país.

Probabilidades para el Día y la Noche de Mañana

REGION 1	No habrá cambio de temperatura. Buen tiempo. Vientos moderados del Noroeste.
REGION 2	No habrá cambio de temperatura. Buen tiempo. Vientos moderados del Noroeste.
REGION 3	No habrá cambio de temperatura. Buen tiempo. Vientos algo fuertes del Norte.
REGION 4	No habrá cambio de temperatura. Cielo medio nublado. Lluvias aisladas.
REGION 5	No habrá cambio de temperatura. Cielo medio nublado. No habrá lluvias.
REGION 6	No habrá cambio de temperatura. Cielo medio nublado. No habrá lluvias. Heladas.
REGION 7	Descenso de temperatura. Nublados Lluvias aisladas. Vientos débiles del Norte.
REGION 8	Descenso de temperatura. Nublados. Lluvias. Vientos moderados del Noreste.
REGION 9	No habrá cambio de temperatura. Nublados. Lluvias. Vientos algo fuertes del Norte.
REGION 10	No habrá cambio de temperatura. Cielo medio nublado. Lluvias aisladas. Vientos moderados del Noreste.

Zincografía de la Dirección de Estudios Geográficos y Climatológicos

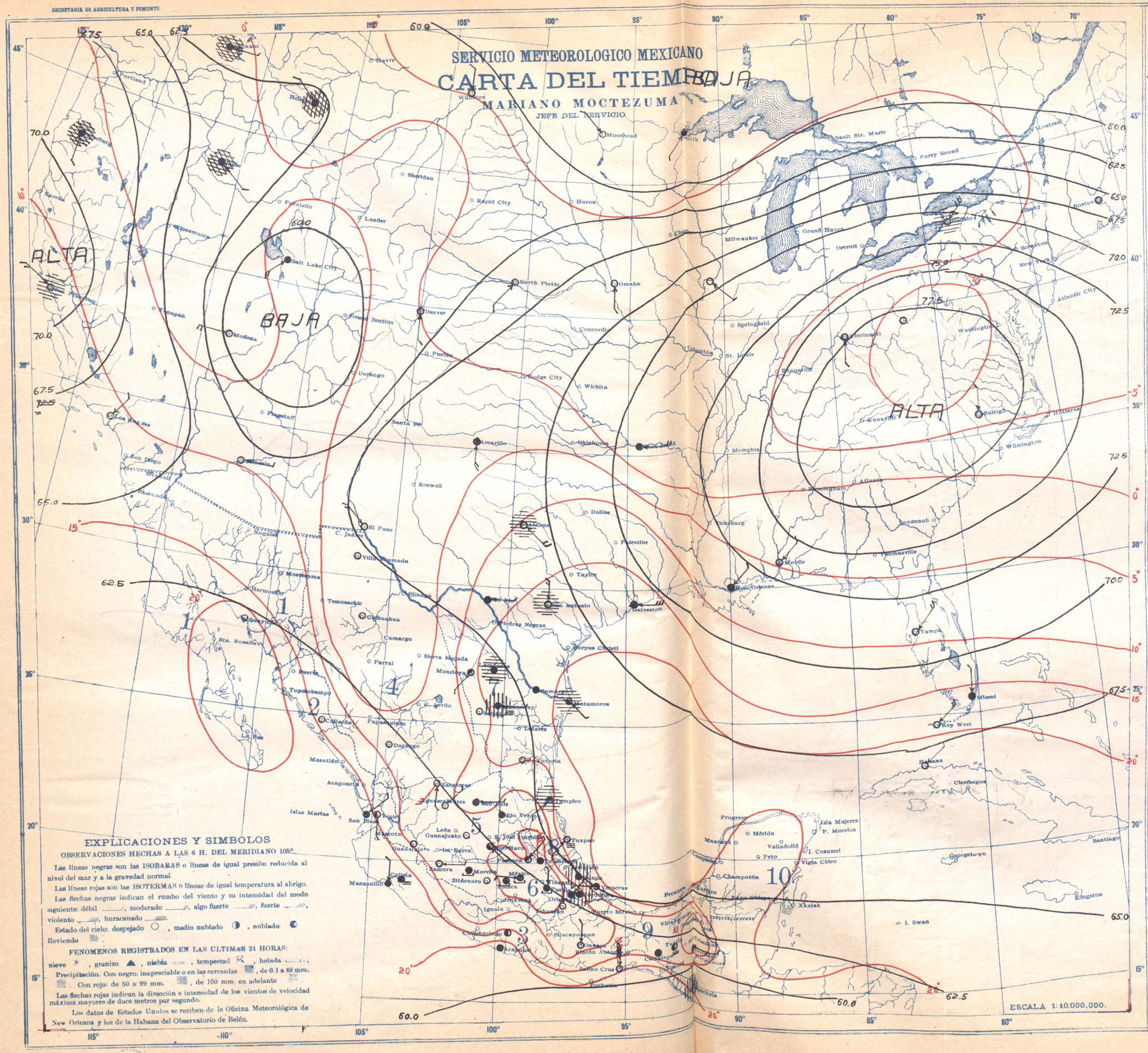

EXPLICACIONES Y SIMBOLOS

OBSERVACIONES HECHAS A LAS 6 H. DEL MERIDIANO 105°

Las líneas negras son las ISOBARAS o líneas de igual presión reducida al nivel del mar y a la gravedad normal.

Las líneas rojas son las ISOTERMAS o líneas de igual temperatura al abrigo.

Las flechas negras indican el rumbo del viento y su intensidad del modo siguiente: débil ____/, moderado ____//, algo fuerte ____///, fuerte ____////, violento ____/////, huracanado ____//////.

Estado del cielo: despejado ○ , medio nublado ◑ , nublado ● , lloviendo ▒.

FENOMENOS REGISTRADOS EN LAS ULTIMAS 24 HORAS:

nieve ✳ , granizo ▲ , niebla ≡ , tempestad ⚠ , helada ___ .

Precipitación. Con negro: inapreciable o en las cercanías ▒ , de 0.1 a 49 mm. ▒ . Con rojo: de 50 a 99 mm. ▒ , de 100 mm. en adelante ▒.

Las flechas rojas indican la dirección e intensidad de los vientos de velocidad máxima mayores de doce metros por segundo.

Los datos de Estados Unidos se reciben de la Oficina Meteorológica de New Orleans y los de la Habana del Observatorio de Belén.

Martes 2 de diciembre de 1924

	ESTACIONES	Presión al nivel del mar	Temperatura: Ambiente	Temperatura: Máxima de ayer	Temperatura: Mínima en últimas 12 h.	Lluvias en 24 h.	Altura del barómetro
		100+	°	°	°	m.m.	
REGION 1	Ensenada						
	Guaymas	62.2	20	29	20	0	8
	Hermosillo						
	La Paz						11
	Mexicali						
	Sta. Rosalía						
REGION 2	Culiacán	61.8	12	32	12	0	53
	El Fuerte						89
	Mazatlán						78
	San Blas	61.6	17	27	16	0	7
	Islas Marías						
REGION 3	Acapulco	61.0	22	31	22	0	3
	Chilpancingo	62.0	13	27	12	0	1250
	Colima	61.8	17		16	0	498
	Manzanillo	61.6	21	29	20	0	4
	Oaxaca	62.1	9	26	9	0	1563
	Pochutla						
	Salina Cruz	60.6	22	28	22	0	56
	Tapachula	59.2	20	31	19	(nap	168
REGION 4	Camargo, Tamps						
	C. Lerdo						1140
	Chihuahua	62.9	4	21	1	0	1423
	Durango	62.3	5	29	5	0	1886
	Parral						
	Stgo. Papasquiaro						
	Temosachic						
	Villa González						
REGION 5	Aguascalientes	62.5	7	23	4	0	1879
	Guadalajara	62.0	8	26	7	0	1556
	Guanajuato	62.4	9	23	8	0	2037
	León						1809
	Querétaro	62.5	9	25	8	0	1842
	S. Luis Potosí	62.7	9	23	7	0	1877
	Zacatecas, (C. de la Bufa)	62.5	9		8	0	2612
REGION 6	Cuernavaca						1538
	Morelia	62.0	9	21	9	0	1923
	Pachuca	62.6	7	17	6	0	2435
	Puebla	62.5	4	23	4	0	2150
	Tacubaya	62.1	6	20	3	0	2309
	Toluca	62.0	4	18	2	0	2675
	Tulancingo	62.6	4	19	3	0	2181
REGION 7	C. Victoria	65.0	16	27	15	0	317
	Lampazos	65.0	17	24	16	0.5	317
	Matamoros	66.2	20	25	19	18	12
	Monclova						
	Monterrey	64.2	17	20	11	nap.	528
	Saltillo	64.8	11	21	10	0	1609
REGION 8	Córdoba	64.4	15	22	14	0	871
	Jalapa	64.2	12	19	11	(nap	1399
	Orizaba	64.3	12	19	12	0	1248
	Río Verde	63.3	14	23	14	0	1012
	Tampico	64.2	21	28	19	3	8
	Tuxpan	66.2	17	24	15	0	
	Veracruz	65.8	20	24	19	0	16
REGION 9	C. del Carmen						
	Comitán	61.3	13	21	11	0	1635
	Frontera						2
	Puerto México						14
	Rincón Antonio						208
	S. Cristóbal						2118
	Tuxtla Gutiérrez	62.4	17	24	17	0	536
	Villahermosa						20
REGION 10	Campeche						25
	Maxcanú						12
	Mérida						22
	Payo Obispo						4
	Peto						36
	Progreso						14
	Valladolid						22

ESTADO GENERAL DEL TIEMPO

El Alta se ha desalojado por completo hacia el Este de EE. UU., aumentando notablemente de valor. Una pequeña Baja se encuentra en Salt Lake City y otra Alta se inicia por la Costa del Pacífico del territorio norteamericano. Se espera para nuestro país ligero ascenso de temperatura en la altiplanicie y Vertiente del Golfo, disminuyendo en este último, los nublados y las lluvias.

Probabilidades para el Día y la Noche de Mañana

REGION 1	No habrá cambio de temperatura. Buen tiempo. Vientos moderados del Oeste.
REGION 2	No habrá cambio de temperatura. Buen tiempo. Vientos moderados del Oeste.
REGION 3	No habrá cambio de temperatura. Cielo medio nublado. No habrá lluvias. Vientos moderados del Norte.
REGION 4	Ascenso de temperatura. Buen tiempo. No habrá lluvias.
REGION 5	Ascenso de temperatura. Cielo medio nublado. No habrá lluvias.
REGION 6	Ascenso de temperatura Buen tiempo.
REGION 7	No habrá cambio de temperatura. Cielo medio nublado. Vientos moderados del Este.
REGION 8	No habrá cambio de temperatura. Cielo medio nublado. Vientos moderados del Este.
REGION 9	No habrá cambio de temperatura. Cielo medio nublado. Vientos moderados del Este.
REGION 10	No habrá cambio de temperatura. Cielo medio nublado. Vientos moderados del Este.

Zincografía de la Dirección de Estudios Geográficos y Climatológicos

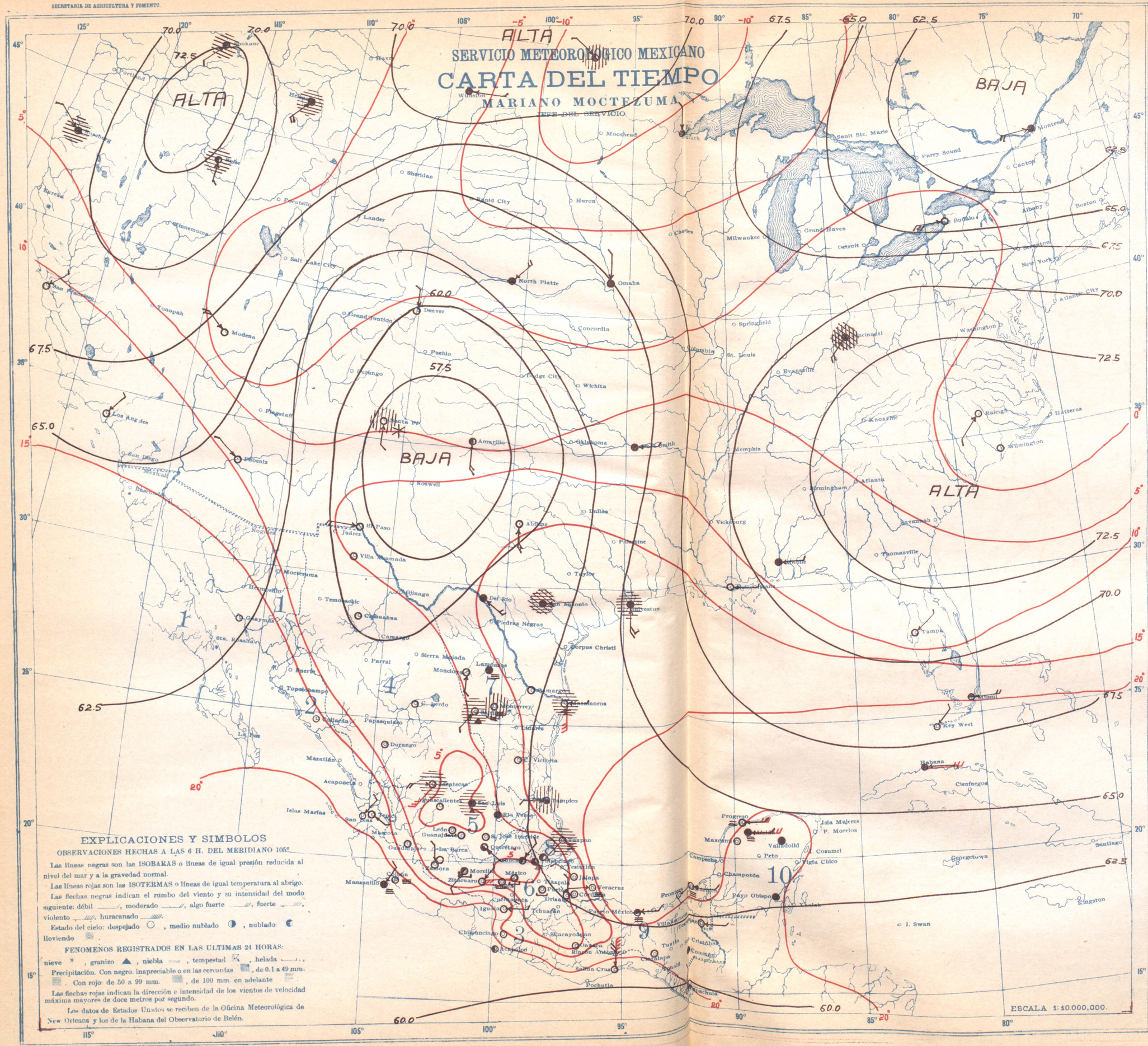

MIERCOLES 3 DE DICIEMBRE DE 1924

	ESTACIONES	Presión (al nivel del mar)	TEMPERATURA Ambiente	Máxima de ayer	Mínima en últimas 12 h.	Lluvias en 24 horas	Altura del barómetro
		700 +	°	°	°	mm.	
REGION 1	Ensenada						
	Guaymas	62.8	16	29	15	0	8
	Hermosillo						
	La Paz						11
	Mexicali						
	Sta. Rosalía						
REGION 2	Culiacán.	61.2	14	32	14	0	53
	El Fuerte						89
	Mazatlán						78
	San Blas	61.4	16	26	15	0	7
	Islas Marías						
REGION 3	Acapulco	60.8	22	31	21	0	3
	Chilpancingo	61.0	12	27	11	0	1250
	Colima	62.8	16	29	15	0	498
	Manzanillo	61.8	21	31	20	0	4
	Oaxaca	60.4	10	26	9	0	1568
	Pochutla						
	Salina Cruz	60.0	23	28	22	0	56
	Tapachula	59.8	20	33	19	0	168
REGION 4	Camargo, Tamps						
	C. Lerdo	61.6	8	21	7	0	1140
	Chihuahua	59.8	5	24	2	0	1423
	Durango	61.2	7	20	6	0	1886
	Parral						
	Stgo. Papasquiaro						
	Temósachic						
	Villa González				5	0	
REGION 5	Aguascalientes	61.5	4	22	1	0	1879
	Guadalajara	61.7	7	25	6	0	1556
	Guanajuato	62.0	9	21	8	0	2037
	León	63.8	7	27	5	0	1809
	Querétaro	62.2	9	22	8	0	1842
	S. Luis Potosí	62.4	7	22	6	8	1877
	Zacatecas (C. de la Bufa)	61.7	8	15	7	0.5	2612
REGION 6	Cuernavaca						1538
	Morelia	62.0	7	21	6	0	1923
	Pachuca	62.1	8	26	7	0	2435
	Puebla	62.0	7	22	6	0	2150
	Tacubaya	61.9	5	22	4	0	2309
	Toluca	61.6	5	16	2	0	2675
	Tulancingo	62.0	6	19	5	0	2181
REGION 7	C. Victoria	62.5	16	27	15	0	317
	Lampazos	61.7	15	25	14	0	317
	Matamoros	63.8	18		18	3	12
	Monclova				8	0	
	Monterrey	66.2	14	20	8	Inap.	528
	Saltillo	61.1	11	20	11	1	1609
REGION 8	Córdoba	62.5	13	22	12	0	871
	Jalapa	62.5	12	29	11	0	1399
	Orizaba	62.4	10	18	10	0	1248
	Río Verde	62.2	14	23	14	0	1012
	Tampico	63.2	17	26	16	Inap.	8
	Tuxpan	64.0	18	28	16	2	
	Veracruz	64.2	20	24	19	0	16
REGION 9	C. del Carmen	64.8	21	27	20	0	
	Comitán						1635
	Frontera	64.8	20	27	17	0	2
	Puerto México	63.8	21	24	19	0	14
	Rincón Antonio						208
	S. Cristóbal						2118
	Tuxtla Gutiérrez						536
	Villahermosa						20
REGION 10	Campeche						25
	Maxcanú	63.8	16	26	16	0	12
	Mérida	64.4	17	26	17	0	22
	Payo Obispo	62.8	18		17	0	4
	Peto						36
	Progreso	64.8	20	24	19	0	14
	Valladolid	63.8	16	27	13	0	22

ESTADO GENERAL DEL TIEMPO

En la región central de EE. UU. se encuentra una baja de alguna intensidad. Las presiones descendieron en nuestro país, registrándose algunas lluvias tempestuosas en el N. de la Mesa Central. Es probable desciendan las temperaturas en la porción NW. del país y sople NORTE en el Golfo, del jueves al viernes.

Probabilidades para el Día y la Noche de Mañana

REGION 1	Descenso de temperatura. Buen tiempo. Vientos moderados del Noroeste.
REGION 2	Descenso de temperatura. Buen tiempo. Vientos moderados del Oeste.
REGION 3	No habrá cambio de temperatura. Buen tiempo. Vientos moderados del Norte.
REGION 4	Descenso de temperatura. Buen tiempo.
REGION 5	No habrá cambio de temperatura. Cielo medio nublado. No habrá lluvias.
REGION 6	No habrá cambio de temperatura. Cielo medio nublado. No habrá lluvias.
REGION 7	Ascenso de temperatura Cielo medio nublado. Lluvias aisladas. Vientos moderados del Este.
REGION 8	Ascenso de temperatura Cielo medio nublado. Lluvias aisladas. Vientos moderados del Este.
REGION 9	Ascenso de temperatura Algunos nublados. No habrá lluvias. Vientos moderados del Este.
REGION 10	Ascenso de temperatura Cielo medio nublado. No habrá lluvias. Vientos moderados del Este.

Zincografía de la Dirección de Estudios Geográficos y Climatológicos

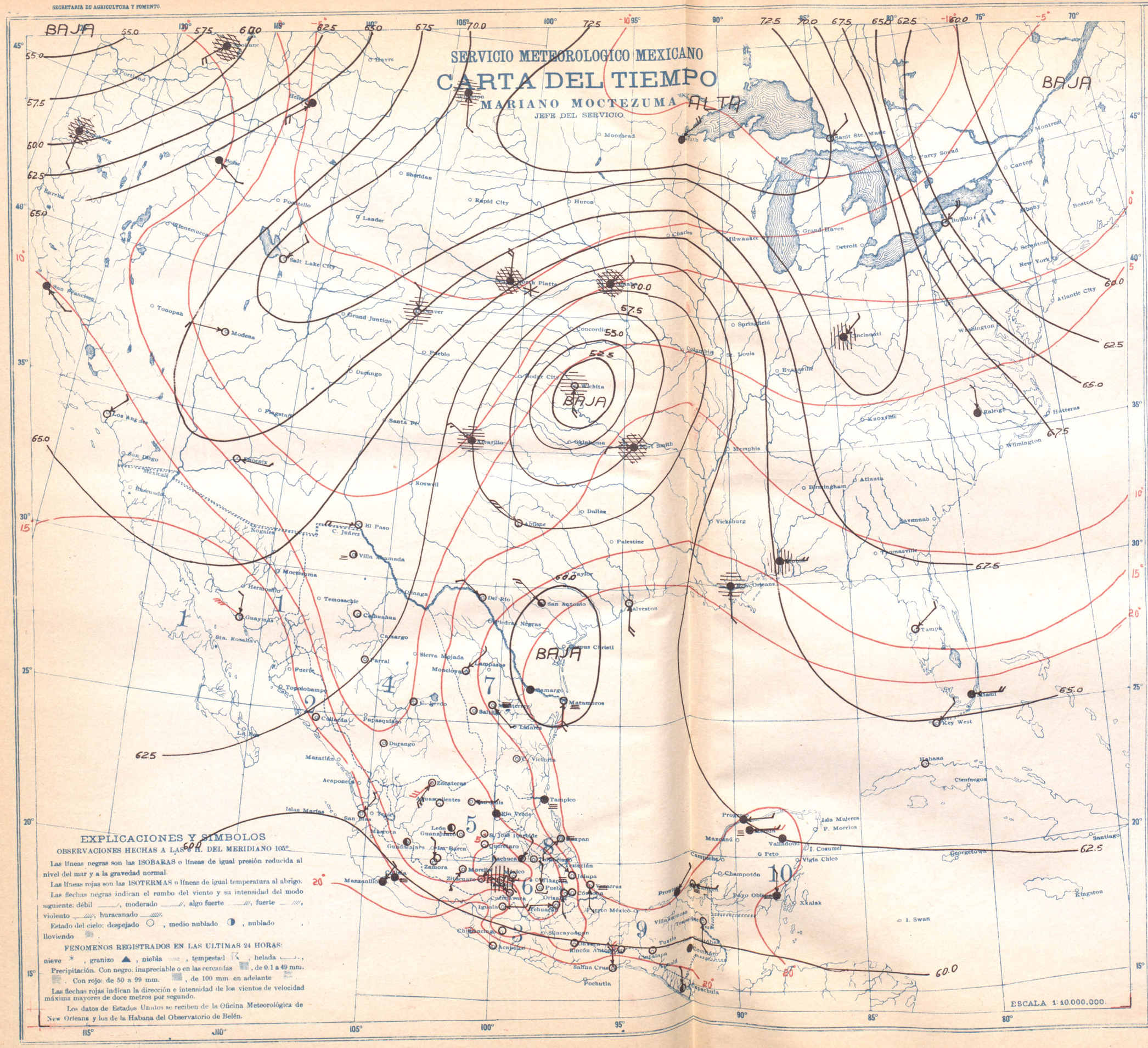

Jueves 4 de diciembre de 1924

	ESTACIONES	Tres(6 mu) nivel del mar	TEMPERATURA Ambiente	Máxima de ayer	Mínima en últimas 12 h.	Lluvias en 24 horas	Altura del barómetro
		700 +	°	°	°	mm	
REGION 1	Ensenada						
	Guaymas	62.8	17	28	17	0	8
	Hermosillo						
	La Paz						11
	Mexicali						
	Sta. Rosalía						
REGION 2	Culiacán.	62.4	13	32	11	0	53
	El Fuerte						89
	Mazatlán						78
	San Blas	60.0	15		15	0	?
	Islas Marías						
REGION 3	Acapulco	59.0	22	30	22	0	3
	Chilpancingo		13	28	11	0	1250
	Colima	61.6	14	32	14	0	498
	Manzanillo	60.0	19	29	19	0	4
	Oaxaca	60.0	11	27	10	0	1568
	Pochutla						
	Salina Cruz	58.6	21	29	20	0	56
	Tapachula						168
REGION 4	Camargo, Tamps	60.6	6	26	6	0	1140
	C. Lerdo	62.0	12	26	11	0	1423
	Chihuahua	61.7	5	23	4	0	1886
	Durango				5	0	
	Parral						
	Stgo. Papasquiaro						
	Temósachic				-6	0	
	Villa González						
REGION 5	Aguascalientes	60.8	4	22	1	0	1879
	Guadalajara	60.4	6		5	0	1556
	Guanajuato	61.3	8	21	7	0	2037
	León	61.6	6	24	4	0	1809
	Querétaro	60.9	6	22	5	0	1842
	S. Luis Potosí	60.5	7	23	6	0	1877
	Zacatecas (C. de la Bufa)	60.4	7	16	7	0	2612
REGION 6	Cuernavaca	60.3	15	24	15	0	1538
	Morelia	60.2	7	21	7	0	1923
	Pachuca	60.0	8	18	7	0	2435
	Puebla	60.2	6	21	5	0	2150
	Tacubaya	60.6	5	21	4	0	2309
	Toluca	60.5	4	18	1	Inap	2675
	Tulancingo	60.1	8	21	6	0	2181
REGION 7	C. Victoria	60.1	14	30	14	0	317
	Lampazos	60.3	17	28	14	0	317
	Matamoros	59.2	21	27	20	0	12
	Monclova				12	0	
	Monterrey	60.9	15	27	13	0	528
	Saltillo	60.7	12	25	12	0	1609
REGION 8	Córdoba	60.4	13	23	12	0	871
	Jalapa	60.3	16	22	11	0	1399
	Orizaba	60.5	16	20	12	0	1248
	Río Verde	60.7	13	29	12	0	1012
	Tampico						8
	Tuxpan	60.2	18	29	16	0	
	Veracruz	60.8	21	24	20	0	16
REGION 9	C. del Carmen	61.8	22	28	21	0	
	Comitán		14	22	12	0	1635
	Frontera	60.6	21	28	19	0	2
	Puerto México						14
	Rincón Antonio	60.0	18	22	18	0	208
	S. Cristóbal						2118
	Tuxtla Gutiérrez						536
	Villahermosa						20
REGION 10	Campeche						25
	Maxcanú						12
	Mérida	62.6	19	27	19	0	22
	Payo Obispo	61.0	20	30	20	0	4
	Peto						36
	Progreso	62.4	20	24	20	0	14
	Valladolid	62.6	18	28	15	0	22

ESTADO GENERAL DEL TIEMPO

La baja situada en el centro de EE. UU. se ha intensificado de un modo notable. Las presiones están ya en ascenso en el Noreste de la República. Hay probabilidades de que descienda en la mayor parte del país, soplando vientos fuertes del Norte acompañados de lluvias en el Golfo de México.

Probabilidades para el Día y la Noche de Mañana

REGION 1	No habrá cambio de temperatura. Buen tiempo.
REGION 2	No habrá cambio de temperatura. Cielo medio nublado. No habrá lluvias.
REGION 3	No habrá cambio de temperatura. Cielo medio nublado. No habrá lluvias.
REGION 4	Descenso de temperatura. Buen tiempo.
REGION 5	Descenso de temperatura. Cielo medio nublado. Heladas.
REGION 6	Descenso de temperatura. Cielo medio nublado. Heladas.
REGION 7	Descenso de temperatura. Nublados. Lluvias generales. Vientos fuertes del Norte.
REGION 8	Descenso de temperatura. Nublados. Lluvias generales. Vientos fuertes del Norte.
REGION 9	Descenso de temperatura. Nublados. Lluvias generales. Vientos fuertes del Norte.
REGION 10	No habrá cambio de temperatura. Cielo medio nublado. Lluvias aisladas. Vientos algo fuertes del Norte.

Zincografía de la Dirección de Estudios Geográficos y Climatológicos

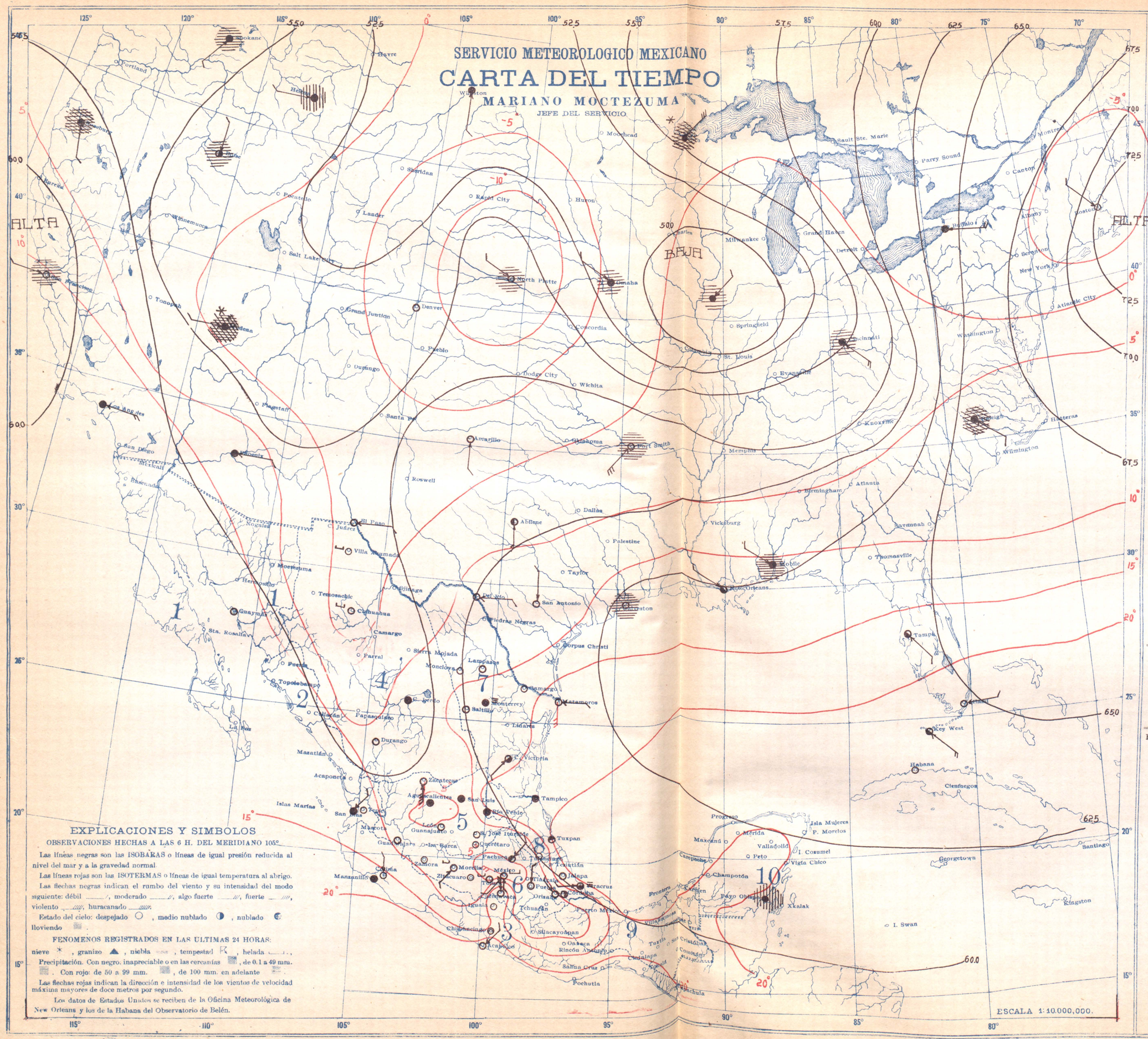

Viernes 5 de diciembre de 1924

	ESTACIONES	Presión al nivel del mar	Temperatura: Ambiente	Máxima de ayer	Mínima en las 24 hs.	Lluvias en 24 hs.	Altura del barómetro
		100+	°	°	°	m.m.	
REGION 1	Ensenada						
	Guaymas	55.6	13	26	13	0	8
	Hermosillo						
	La Paz						11
	Mexicali						
	Sta. Rosalía						
REGION 2	Culiacán	60.4	12	29	12	0	53
	El Fuerte						89
	Mazatlán						78
	San Blas	59.0	14	27	13	0	7
	Islas Marías						
REGION 3	Acapulco	58.0	25	31	22	0	3
	Chilpancingo	58.4	12	29	12	0	1250
	Colima	59.6	14	34	14	0	498
	Manzanillo	58.2	19	32	18	0	4
	Oaxaca	59.2	11	29	10	0	1563
	Pochutla						
	Salina Cruz						56
	Tapachula						168
REGION 4	Camargo, Tamps						
	C. Lerdo	57.5	6	23	5	0	1140
	Chihuahua	56.0	-1	21	-2	0	1422
	Durango	57.9	8	22	8	0	1886
	Parral						
	Stgo. Papasquiaro						
	Temosachic						
	Villa González						
REGION 5	Aguascalientes	56.8	3	23	1	0	1879
	Guadalajara	59.1	6		5	0	1556
	Guanajuato	59.3	8	22	7	0	2037
	León						1809
	Querétaro	58.9	7	22	6	0	1842
	S. Luis Potosí	60.0	6	24	5	0	1877
	Zacatecas, (C. de la Bufa)	57.7	9	16	8	0	2612
REGION 6	Cuernavaca	58.8	16	26	15	0	1538
	Morelia	58.6	7	21	7	0	1923
	Pachuca	59.4	8	18	7	0	2435
	Puebla	59.6	7	22	6	0	2150
	Tacubaya	59.0	4	22	4	0	2309
	Toluca	59.1	8	17	2	0	2675
	Tulancingo	59.9	7	22	4	0	2131
REGION 7	C. Victoria	60.5	14	26	14	0	317
	Lampazos	60.3	14	26	14	0	317
	Matamoros	60.8	18	28	16	0	12
	Monclova						
	Monterrey	60.5	11	24	11	0	528
	Saltillo	60.3	14	23	13	0	1609
REGION 8	Córdoba	59.9	13	25	12	0	871
	Jalapa	60.1	13	26	12	0	1399
	Orizaba	60.0	12	23	12	0	1248
	Río Verde	60.5	15	29	14	0	1012
	Tampico	60.6	19	27	19	0	8
	Tuxpan	61.0	20	29	16	0	
	Veracruz	60.8	22	25	22	0	16
REGION 9	C. del Carmen						
	Comitán						
	Frontera						1635
	Puerto México						2
	Rincón Antonio						14
	S. Cristóbal						208
	Tuxtla Gutiérrez						2118
	Villahermosa						536
REGION 10	Campeche						20
	Maxcanú						25
	Mérida						12
	Payo Obispo						22
	Peto						4
	Progreso						36
	Valladolid						14
							22

ESTADO GENERAL DEL TIEMPO

En todo el territorio americano se registró un considerable descenso de presiones, desapareciendo el ALTA del NW. Han cesado las probabilidades de NORTE en el Golfo, esperándose ascenso de temperatura y buen tiempo en general.

Probabilidades para el Día y la Noche de Mañana

REGION 1	Ascenso de temperatura Buen tiempo. Vientos moderados del Noroeste.
REGION 2	Ascenso de temperatura Buen tiempo. Vientos moderados del Noroeste.
REGION 3	No habrá cambio de temperatura. Cielo medio nublado. Vientos moderados del Norte.
REGION 4	Ascenso de temperatura. Buen tiempo.
REGION 5	Ascenso de temperatura. Buen tiempo.
REGION 6	Ascenso de temperatura Buen tiempo.
REGION 7	Ascenso de temperatura Cielo medio nublado. No habrá lluvias. Vientos moderados del Este.
REGION 8	Ascenso de temperatura Cielo medio nublado. No habrá lluvias. Vientos moderados del Este.
REGION 9	No habrá cambio de temperatura. Cielo medio nublado. No habrá lluvias. Vientos moderados del Noreste.
REGION 10	No habrá cambio de temperatura. Cielo medio nublado. No habrá lluvias. Vientos moderados del Este.

Zincografía de la Dirección de Estudios Geográficos y Climatológicos

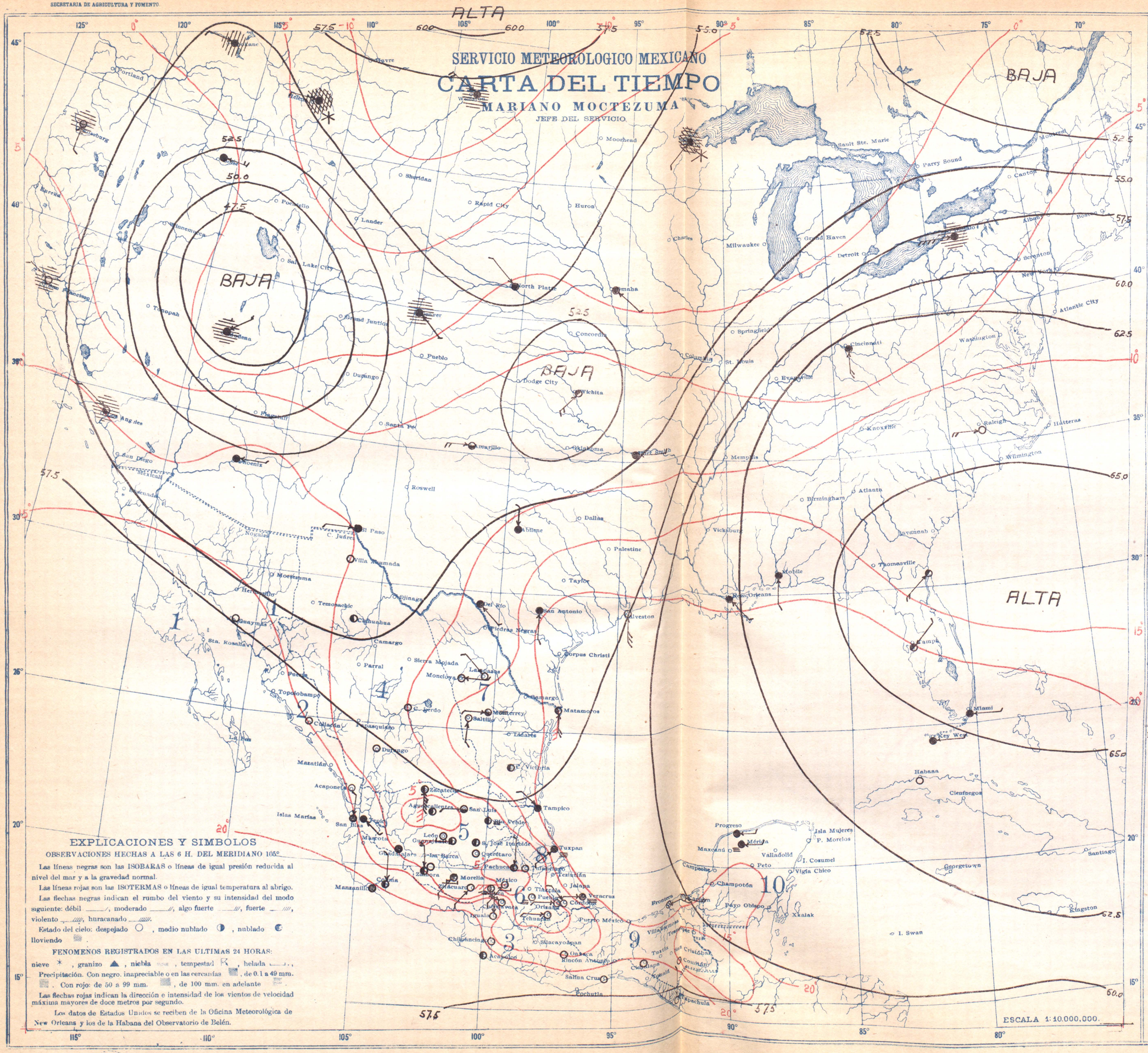

Sábado 6 de diciembre de 1924

	ESTACIONES	Presión a nivel del mar	Temperatura Ambiente	Máxima de ayer	Mínima en últimas 12 h.	Lluvias en 24 h.	Altura del barómetro
		100+	°	°	°	m. m.	
REGION 1	Ensenada						
	Guaymas	52.2	16	22	15	0	8
	Hermosillo						
	La Paz						11
	Mexicali						
	Sta. Rosalía						
REGION 2	Culiacán	60.2	11	30	10	0	53
	El Fuerte						89
	Mazatlán						78
	San Blas	59.4	14	25	13	0	7
	Islas Marías						
REGION 3	Acapulco	58.4	24	32	23	0	3
	Chilpancingo	58.6	13	28	11	0	1250
	Colima	56.9	17	33	16	0	498
	Manzanillo	59.4	20	31	20	0	4
	Oaxaca	58.0	11	28	10	0	1563
	Pochutla						
	Salina Cruz	57.8	23	32	23	0	56
	Tapachula	56.8	21	34	20	0	168
REGION 4	Camargo, Tamps						
	C. Lerdo	57.3	10	22	8	0	1140
	Chihuahua	54.8	9	26	6	0	1422
	Durango	57.7	6	22	5	0	1886
	Parral						
	Stgo. Papasquiaro						
	Temosachic						
	Villa González			2	0		
REGION 5	Aguascalientes	59.0	5	22	2	0	1879
	Guadalajara	59.2	8		7	0	1556
	Guanajuato	59.8	10	22	8	0	2037
	León	59.9	9	24	6	0	1809
	Querétaro	59.6	6	25	6	0	1842
	S. Luis Potosí	57.9	10	25	8	0	1877
	Zacatecas, (C. de la Bufa)	57.8	7	16	7	0	2612
REGION 6	Cuernavaca	59.5	16	26	15	0	1538
	Morelia	59.5	8	22	8	0	1923
	Pachuca	58.8	9	16	8	0	2435
	Puebla	58.3	8	22	6	0	2150
	Tacubaya	59.3	5	23	4	0	2809
	Toluca	59.4	5		2	0	2675
	Tulancingo	58.5	8	22	7	0	2181
REGION 7	C. Victoria	56.0	17	29	17	0	317
	Lampazos	55.3	12	25	11	0	317
	Matamoros	56.6	23	28	23	0	12
	Monclova				7	0	
	Monterrey	55.6	17	23	14	0	528
	Saltillo	57.0	16	25	14	0	1609
REGION 8	Córdoba	59.0	13		13	0	871
	Jalapa						1399
	Orizaba	59.2	15	22	14	0	1248
	Río Verde	57.6	9	30	8	0	1012
	Tampico	57.8	21	28	21	0	8
	Tuxpan	57.8	21	30	19	0	
	Veracruz	58.8	22	25	21	0	16
REGION 9	C. del Carmen	60.2	23		22	0	
	Comitán	57.8	14	23	12	0	1635
	Frontera	59.6	22	31	20	0	2
	Puerto México						14
	Rincón Antonio						208
	S. Cristóbal						2118
	Tuxtla Gutiérrez						536
	Villahermosa						20
REGION 10	Campeche						25
	Maxcanú						12
	Mérida	60.8	22		21	0	22
	Payo Obispo						4
	Peto						36
	Progreso	61.0	22	26	21	0	14
	Valladolid						22

ESTADO GENERAL DEL TIEMPO

Un nuevo centro de bajas presiones ha aparecido en la región de las Montañas Rocallosas. En la parte media de Canadá se inicia un anticiclón. Ascenderá en general la temperatura en el país, dominando tiempo despejado y ventoso.

Probabilidades para el Día y la Noche de Mañana

REGION 1	No habrá cambio de temperatura. Cielo medio nublado. No habrá lluvias. Vientos moderados del Noroeste.
REGION 2	No habrá cambio de temperatura. Cielo medio nublado. No habrá lluvias. Vientos moderados del Noroeste.
REGION 3	Ascenso de temperatura. Buen tiempo. Vientos débiles del Sur.
REGION 4	Ascenso de temperatura. Buen tiempo. Vientos moderados del Oeste.
REGION 5	Ascenso de temperatura. Buen tiempo. Vientos moderados del Oeste.
REGION 6	Ascenso de temperatura. Buen tiempo. Vientos moderados del Suroeste.
REGION 7	Ascenso de temperatura. Buen tiempo. Vientos algo fuertes del Sur.
REGION 8	Ascenso de temperatura. Buen tiempo. Vientos algo fuertes del Sur.
REGION 9	Ascenso de temperatura. Buen tiempo. Vientos moderados del Este.
REGION 10	Ascenso de temperatura. Dominará buen tiempo. Vientos moderados del Este.

Zincografía de la Dirección de Estudios Geográficos y Climatológicos

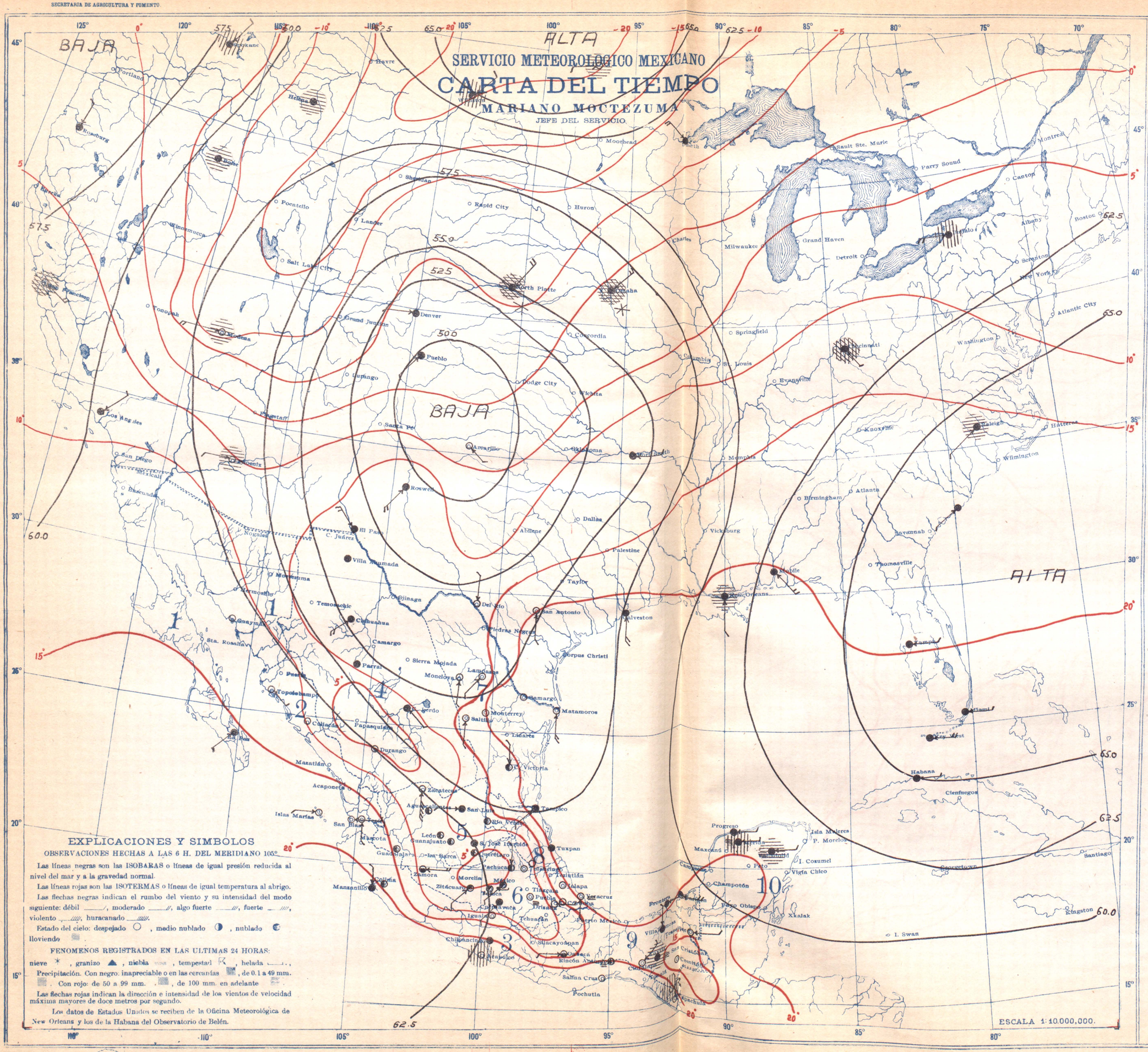

Domingo 7 de diciembre de 1924

	ESTACIONES	Presión al nivel del mar	Temperatura: Ambiente	Temperatura: Máxima de ayer	Temperatura: Mínima en últimas 12 h.	Lluvias en 24 h.	Altura del barómetro
		100+	°	°	°	m.m.	
REGION 1	Ensenada						
	Guaymas	60.8	14	18	14	0	8
	Hermosillo						
	La Paz	60.0	15		14	0	11
	Mexicali						
	Sta. Rosalía						
REGION 2	Culiacán	61.4	9	29	9	0	53
	El Fuerte						89
	Mazatlán						78
	San Blas	60.8	17	26	15	0	7
	Islas Marías	60.2	16		14	0	
REGION 3	Acapulco	59.4	24	31	24	inap	3
	Chilpancingo	55.8	16	28	15	0	1250
	Colima	60.2	18	32	18	0	498
	Manzanillo	60.6	21	30	20	0	4
	Oaxaca	58.7	13	29	12	0	1563
	Pochutla						
	Salina Cruz	58.4	24	30	24	0	56
	Tapachula	58.2	21	34	19	0	168
REGION 4	Camargo, Tamps						
	C. Lerdo	56.6	10	26	7	0	1140
	Chihuahua	54.1	13	24	9	0	1423
	Durango	59.4	5	21	4	0	1886
	Parral						
	Stgo. Papasquiaro						
	Temosachic						
	Villa González						
REGION 5	Aguascalientes	60.0	8	22	3	0	1879
	Guadalajara	60.5	12	24	10	0	1556
	Guanajuato	59.9	10	21	9	0	2037
	León	60.0	9	24	7	0	1809
	Querétaro	60.1	8	23	7	0	1842
	S. Luis Potosí	58.9	13	23	11	0	1877
	Zacatecas, (C. de la Bufa)	59.2	6	22	6	0	2612
REGION 6	Cuernavaca	60.1	10	26	9	0	1538
	Morelia						1923
	Pachuca	59.5	8	18	7	0	2435
	Puebla	59.4	9	22	7	0	2150
	Tacubaya	60.0	5	23	5	0	2309
	Toluca	59.6	5	18	3	0	2675
	Tulancingo	58.7	8	23	7	0	2131
REGION 7	C. Victoria	56.4	16	32	16	0	317
	Lampazos	54.6	14	27	13	0	317
	Matamoros	55.8	24	29	23	0	12
	Monclova						
	Monterrey	56.2	18	32	16	0	528
	Saltillo	56.3	16	27	15	0	1609
REGION 8	Córdoba	58.2	15	26	12	0	871
	Jalapa	58.6	17	26	16	0	1399
	Orizaba	58.5	16	25	14	0	1248
	Río Verde	57.5	11	25	10	0	1012
	Tampico	5.68	22	...	22	0	8
	Tuxpan	57.6	23	30	20	0	
	Veracruz	58.0	22	25	22	0	16
REGION 9	C. del Carmen	59.4	24	30	23	0	
	Comitán	58.4	15	25	12	0	1635
	Frontera					0	2
	Puerto México						14
	Rincón Antonio						208
	S. Cristóbal						2118
	Tuxtla Gutiérrez	58.5	22	32	22	14	536
	Villahermosa						20
REGION 10	Campeche						25
	Maxcanú						12
	Mérida	60.6	22	...	21	inap	22
	Payo Obispo						4
	Peto						36
	Progreso	60.8	23	30	22	0	14
	Valladolid	60.8	23	...	19	0	22

ESTADO GENERAL DEL TIEMPO

Una depresión intensa está situada al Norte de nuestro país. Las lluvias continuarán escasas en toda la República Mexicana. En la altiplanicie seguirán registrándose heladas.

Probabilidades para el Día y la Noche de Mañana

REGION 1	Descenso de temperatura. Cielo medio nublado. No habrá lluvias. Vientos moderados del Suroeste.
REGION 2	No habrá cambio de temperatura. Cielo medio nublado. No habrá lluvias. Vientos moderados del Suroeste.
REGION 3	No habrá cambio de temperatura. Cielo medio nublado. Lluvias aisladas. Vientos moderados del Sur.
REGION 4	Descenso de temperatura. Cielo medio nublado. No habrá lluvias.
REGION 5	Descenso de temperatura. Cielo medio nublado. No habrá lluvias. Heladas.
REGION 6	No habrá cambio de temperatura. Cielo medio nublado. No habrá lluvias. Heladas.
REGION 7	Ascenso de temperatura. Cielo medio nublado. No habrá lluvias. Vientos moderados del Sur.
REGION 8	Ascenso de temperatura. Cielo medio nublado. No habrá lluvias. Vientos moderados del Sureste.
REGION 9	No habrá cambio de temperatura. Cielo medio nublado. No habrá lluvias. Vientos moderados del Este.
REGION 10	No habrá cambio de temperatura. Cielo medio nublado. Lluvias aisladas. Vientos moderados del Este.

Zincografía de la Dirección de Estudios Geográficos y Climatológicos

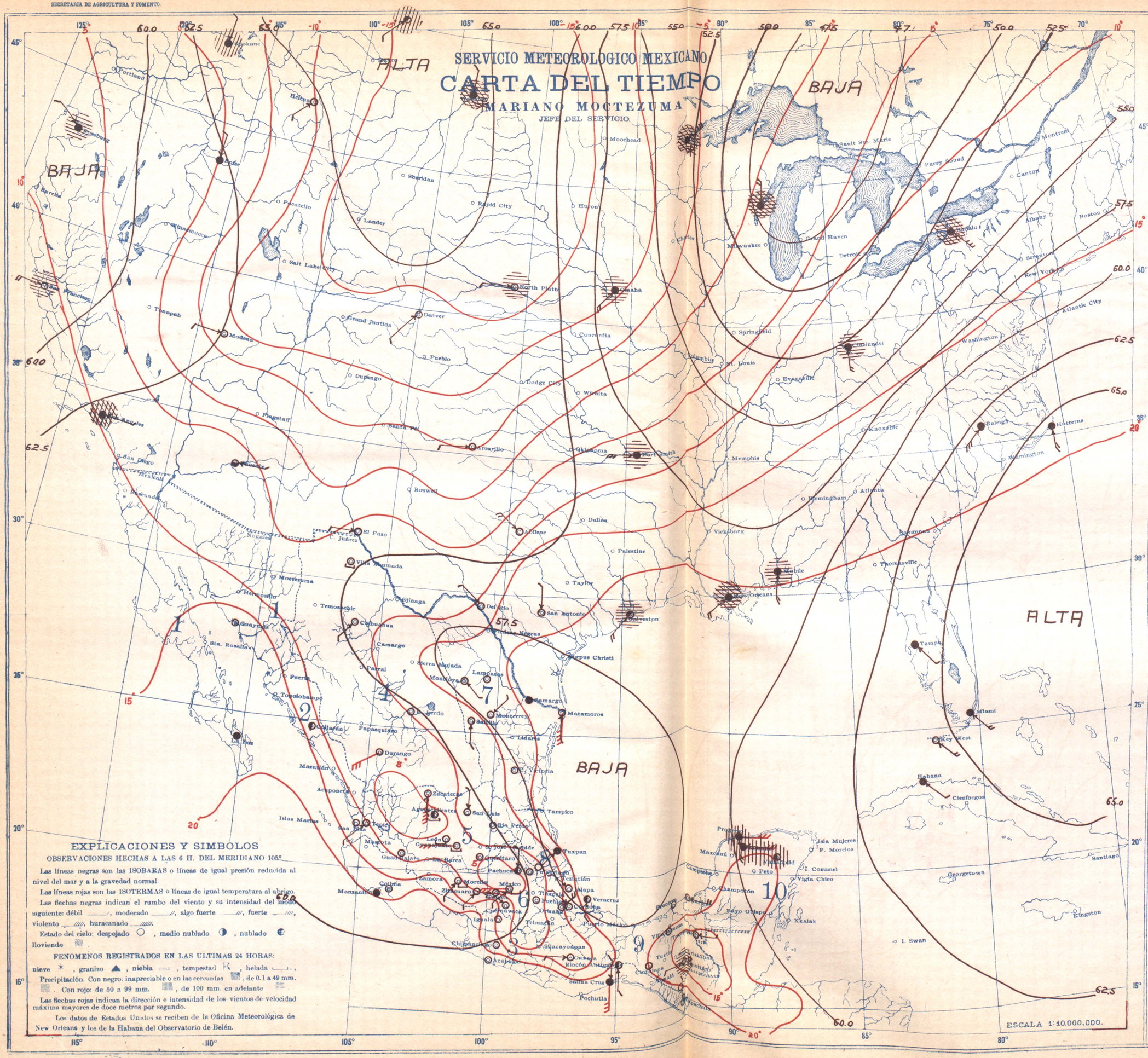

Lunes 8 de diciembre de 1924

	ESTACIONES	Presión al nivel del mar	TEMPERATURA Ambiente	Máxima de ayer	Mínima en 24 horas	Lluvias en 24 horas	Líneas del isobaro
		700 +	°	°	°	mm	
REGION 1	Ensenada						
	Guaymas	62.6	16	21	15	0	8
	Hermosillo						
	La Paz	61.6	17	27	15	0	11
	Mexicali						
	Sta. Rosalía						
REGION 2	Culiacán.	62.4	10	28	9	0	53
	El Fuerte						89
	Mazatlán						78
	San Blas	61.4	13	25	13	0	7
	Islas Marías						
REGION 3	Acapulco	59.2	23	32	23	0	3
	Chilpancingo	59.8	14	28	13	0	1250
	Colima	60.8	16	...	16	0	498
	Manzanillo	60.2	19		17	0	4
	Oaxaca	59.0	13	28	12	0	1568
	Pochutla						
	Salina Cruz	58.2	25	28	24	0	56
	Tapachula	58.2	21	34	19	0	168
REGION 4	Camargo, Tamps						
	C. Lerdo	60.3	11	27	11	0	1140
	Chihuahua	59.1	8	21	4	0	1423
	Durango	61.0	8	21	7	0	1886
	Parral						
	Stgo. Papasquiaro						
	Temósachic				-2	0	
	Villa González						
REGION 5	Aguascalientes	61.0	5	23	2	0	1879
	Guadalajara	60.8	6	25	5	0	1556
	Guanajuato	61.0	10	22	8	0	2037
	León	61.1	9	24	6	0	1809
	Querétaro	60.8	7	18	6	0	1842
	S. Luis Potosí	60.4	12	24	11	0	1877
	Zacatecas (C. de la Bufa)	60.9	8	15	6	0	2612
REGION 6	Cuernavaca	60.2	15	24	14	0	1538
	Morelia	60.6	9	22	9	0	1923
	Pachuca	60.0	9	19	8	0	2435
	Puebla	59.8	8	22	7	0	2150
	Tacubaya	60.6	5	24	5	0	2309
	Toluca	60.7	4		1	0	2675
	Tulancingo	59.6	8		7	0	2181
REGION 7	C. Victoria	57.5	16	30	16	0	317
	Lampazos	57.4	16	35	13	0	317
	Matamoros	57.4	21	28	20	0	12
	Monclova				19	0	
	Monterrey	57.3	18	32	18	0	528
	Saltillo	58.0	11	27	11	0	1609
REGION 8	Córdoba	57.8	18	28	16	0	871
	Jalapa	57.4	21	27	18	0	1399
	Orizaba	58.3	21	27	19	0	1248
	Río Verde	60.0	11	31	11	0	1012
	Tampico						8
	Tuxpan	57.4	22	30	21	0	
	Veracruz	57.4	23	27	23	0	16
REGION 9	C. del Carmen	58.8	24	30	23	0	
	Comitán	58.2	13	26	12	1	1635
	Frontera	58.0	24	31	21	0	2
	Puerto México						14
	Rincón Antonio	58.3	23	26	22	0	208
	S. Cristóbal						2118
	Tuxtla Gutiérrez	58.4	19	31	19	0	536
	Villahermosa						20
REGION 10	Campeche						25
	Maxcanú						12
	Mérida	60.0	24	31	23	Inap	22
	Payo Obispo						4
	Peto						36
	Progreso	60.0	24	31	23	Inap	14
	Valladolid	60.4	21	29	18	Inap	22

ESTADO GENERAL DEL TIEMPO

En la región de Los Grandes Lagos y en la parte Occidental del Golfo de México la presión está baja. Las lluvias aumentarán en la Vertiente del Golfo, extendiéndose los nublados hasta el interior de la República Mexicana, donde se registrarán algunas lluvias.

Probabilidades para el Día y la Noche de Mañana

REGION 1	No habrá cambio de temperatura. Cielo medio nublado. No habrá lluvias. Vientos moderados del Noroeste.
REGION 2	No habrá cambio de temperatura. Cielo medio nublado. No habrá lluvias. Vientos moderados del Oeste.
REGION 3	No habrá cambio de temperatura. Cielo medio nublado. Lluvias aisladas. Vientos moderados del Norte.
REGION 4	Descenso de temperatura. Nublados No habrá lluvias.
REGION 5	Descenso de temperatura. Nublados. No habrá lluvias.
REGION 6	Descenso de temperatura. Nublados. Lluvias aisladas.
REGION 7	Descenso de temperatura. Nublados Lluvias generales. Vientos moderados del Norte.
REGION 8	Descenso de temperatura. Nublados. Lluvias generales. Vientos algo fuertes del Norte.
REGION 9	Descenso de temperatura. Nublados. Lluvias generales. Vientos algo fuertes del Norte.
REGION 10	No habrá cambio de temperatura. Nublados. Lluvias aisladas. Vientos algo fuertes del Norte.

Zincografía de la Dirección de Estudios Geográficos y Climatológicos

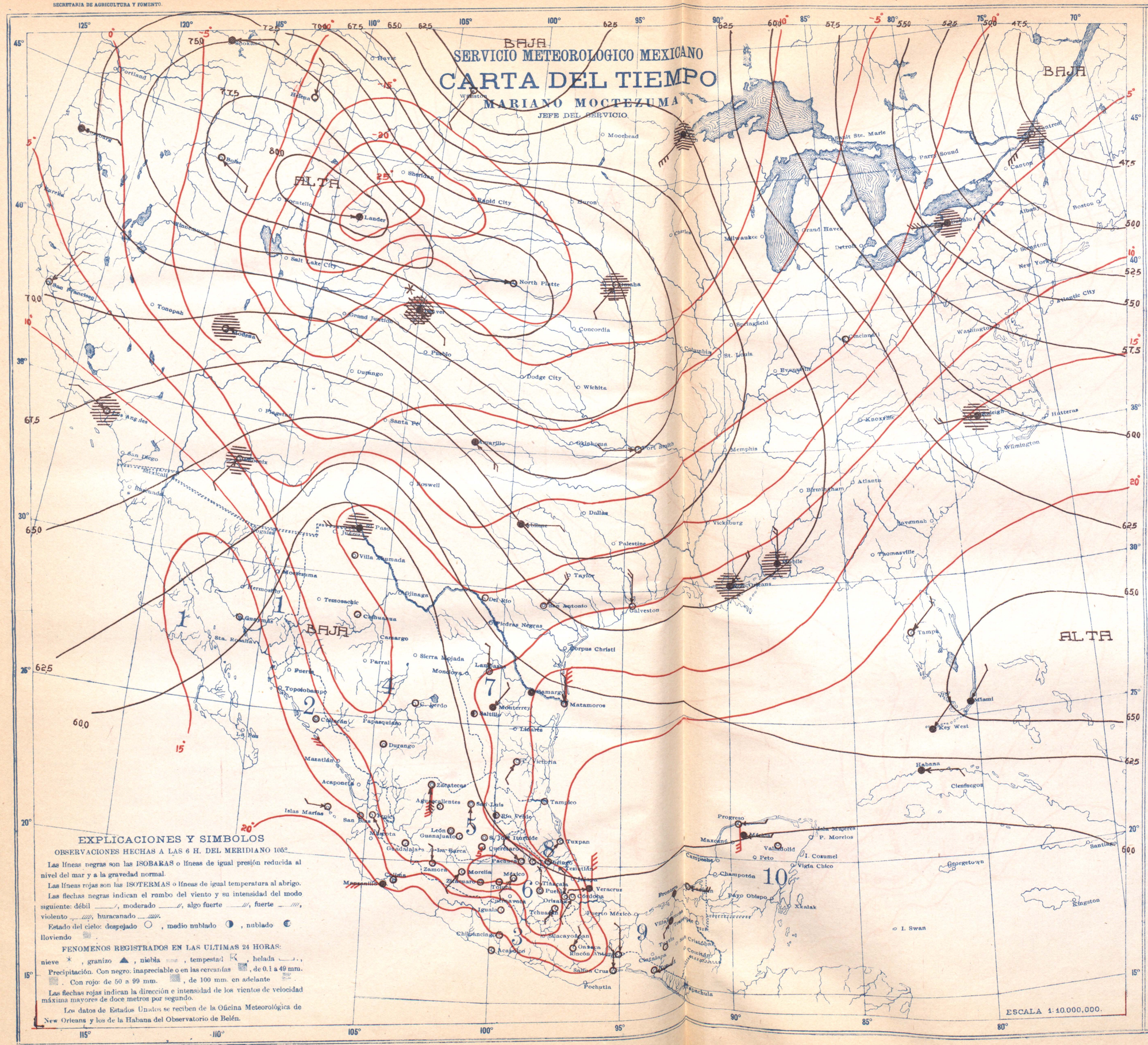

MARTES 9 DE DICIEMBRE DE 1924

	ESTACIONES	Presión al nivel del mar	Temperatura: Ambiente	Máxima de ayer	Mínima en últimas 24 h.	Lluvias en 24 h.	Altura del barómetro
		100+	°	°	°	m.m.	
REGION 1	Ensenada						
	Guaymas	61.6	18	23	18	0	8
	Hermosillo						
	La Paz						11
	Mexicali						
	Sta. Rosalía						
REGION 2	Culiacán	59.4	11	29	9	0	53
	El Fuerte						89
	Mazatlán						78
	San Blas	58.8	15	26	13	0	7
	Islas Marías						
REGION 3	Acapulco	59.4	23	31	23	0	3
	Chilpancingo	55.3	15	28	14	0	1250
	Colima	58.6	14	33	14	0	498
	Manzanillo	59.8	19	28	17	0	4
	Oaxaca	59.0	11	27	10	0	1563
	Pochutla						
	Salina Cruz	58.4	24	29	24	0	56
	Tapachula						168
REGION 4	Camargo, Tamps						
	C. Lerdo	58.6	7	25	7	0	1140
	Chihuahua	58.4	3	26	1	0	1423
	Durango	58.7	8	23	8	0	1886
	Parral						
	Stgo. Papasquiaro						
	Temosachic						
	Villa González						
REGION 5	Aguascalientes	59.1	3		1	0	1879
	Guadalajara	59.5	6	25	4	0	1556
	Guanajuato	59.6	9	24	8	0	2037
	León	59.5	7	25	5	0	1809
	Querétaro	59.4	7	25	6	0	1842
	S. Luis Potosí	59.8	7	26	6	0	1877
	Zacatecas, (C. de la Bufa)	58.9	9	16	8	0	2612
REGION 6	Cuernavaca						1538
	Morelia	59.6	8	23	8	0	1923
	Pachuca	59.8	9	19	8	0	2435
	Puebla	59.7	7	24	7	0	2150
	Tacubaya	59.3	5	24	4	0	2309
	Toluca	59.4	4	19	3	0	2675
	Tulancingo	60.0	7	23	5	0	2181
REGION 7	C. Victoria	61.1	13	27	13	0	317
	Linapazos	61.8	10	24	8	0	317
	Matamoros	61.6	16	26	15	0	12
	Monclova						
	Monterrey	60.9	13	28	12	0	528
	Saltillo	60.2	6	27	6	0	1609
REGION 8	Córdoba	59.3	16	29	15	0	871
	Jalapa						1399
	Orizaba	59.4	14	28	14	0	1248
	Río Verde	60.6	14	33	12	0	1012
	Tampico	60.9	18	1	17	0	8
	Tuxpan	60.6	19	32	18	0	
	Veracruz	59.8	23	26	22	0	16
REGION 9	C. del Carmen	58.2	24	31	23	0	
	Comitán						1635
	Frontera	58.6	23	32	21	0	2
	Puerto México						14
	Rincón Antonio	58.6	23	27	23	0	208
	S. Cristóbal						2118
	Tuxtla Gutiérrez	58.8	21	32	21	0	536
	Villahermosa						20
REGION 10	Campeche						25
	Maxcanú						12
	Mérida	60.2	21	31	21	0	22
	Payo Obispo						4
	Peto						36
	Progreso	60.8	21	31	21	0	14
	Valladolid	60.8	21	30	17	0	22

ESTADO GENERAL DEL TIEMPO

Un anticiclón intenso situado en la región Noroeste de EE. UU. invade la mayor parte de dicho territorio. Las lluvias y los nublados aumentarán en la mayoría de la República Mexicana, acentuándose en la Vertiente del Golfo.

Probabilidades para el Día y la Noche de Mañana

REGION 1	Descenso de temperatura. Nublados. No habrá lluvias. Vientos moderados del Noroeste.
REGION 2	No habrá cambio de temperatura. Nublados. No habrá lluvias. Vientos moderados del Oeste.
REGION 3	No habrá cambio de temperatura. Cielo medio nublado. Lluvias aisladas. Vientos moderados del Norte.
REGION 4	Descenso de temperatura. Nublados. Lluvias aisladas.
REGION 5	Descenso de temperatura. Cielo medio nublado. No habrá lluvias.
REGION 6	Descenso de temperatura. Cielo medio nublado. Lluvias aisladas.
REGION 7	Descenso de temperatura. Nublados. Lluvias aisladas. Vientos moderados del Norte.
REGION 8	Descenso de temperatura. Nublados. Lluvias aisladas. Vientos algo fuertes del Norte.
REGION 9	Descenso de temperatura. Nublados. Lluvias aisladas. Vientos fuertes del Norte.
REGION 10	Descenso de temperatura. Cielo medio nublado. Lluvias aisladas. Vientos algo fuertes del Norte.

Zincografía de la Dirección de Estudios Geográficos y Climatológicos

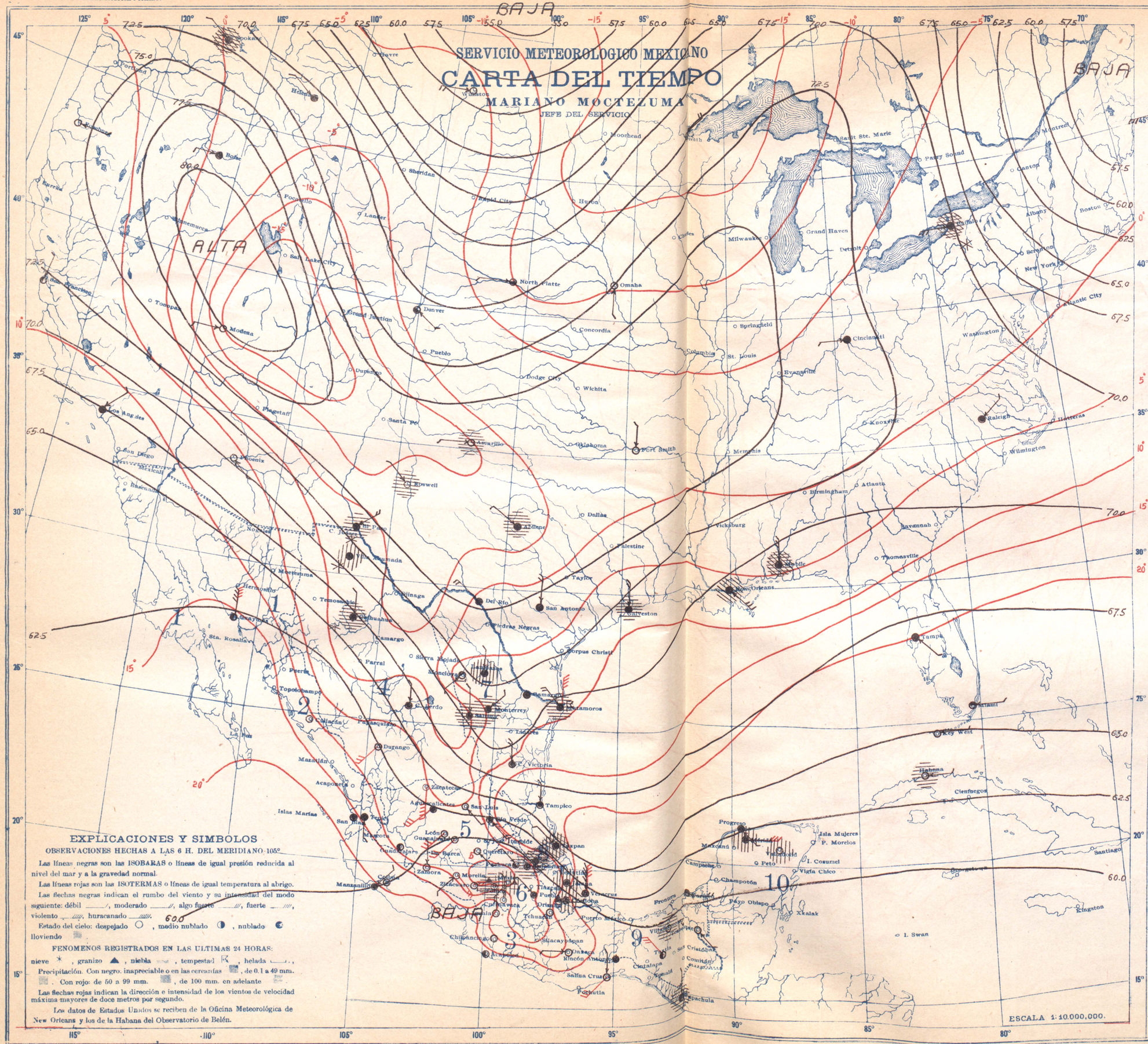

Miércoles 10 de ~~noviembre~~ diciembre de 1924

ESTACIONES	Presión al nivel del mar	Temperatura Ambiente	Máxima de ayer	Mínima en últimas 12 h.	Lluvias en 24 horas	Altura del barómetro
	700 +	°	°	°	mm	
REGION 1						
Ensenada						
Guaymas	61.2	15	24	15	0	8
Hermosillo						
La Paz						11
Mexicali						
Sta. Rosalía						
REGION 2						
Culiacán.	61.4	10	29	9	0	53
El Fuerte						89
Mazatlán						78
San Blas	60.4	15	24	15	0	7
Islas Marías						
REGION 3						
Acapulco	59.8	22	...	22	0	3
Chilpancingo	59.9	14	26	13	0	1250
Colima	60.8	16	30	16	0	498
Manzanillo	60.0	21	...	20	0	4
Oaxaca	59.5	15	27	14	0	1563
Pochutla						
Salina Cruz	59.0	23	31	23	0	56
Tapachula	58.8	21	34	19	1	168
REGION 4						
Camargo, Tamps						
C. Lerdo	62.1	7	22	6	0	1140
Chihuahua	64.8	-3	19	-6	6	1423
Durango	62.5	9	22	8	0	1886
Parral						
Stgo. Papasquiaro						
Temósachic						
Villa González				-3	0	
REGION 5						
Aguascalientes	62.4	7	24	3	0	1879
Guadalajara	60.4	8	26	6	0	1556
Guanajuato	60.0	10	23	8	0	2037
León	60.0	8	25	7	0	1809
Querétaro	59.9	9	26	8	0	1842
S. Luis Potosí	62.5	5	25	4	0	1877
Zacatecas (C. de la Bufa)						2612
REGION 6						
Cuernavaca	59.4	15	26	15	0	1538
Morelia	59.6	9	22	9	0	1923
Pachuca	59.9	9	20	8	0	2435
Puebla	59.8	9	24	8	0	2150
Tacubaya	59.5	6	23	5	inap	2309
Toluca	59.6	4	17	2	4	2675
Tulancingo	60.0	8	22	6	7	2181
REGION 7						
C. Victoria	67.7	7	25	7	0	317
Lampazos	71.0	6	13	4	inap	317
Matamoros	68.6	8	21	7	5	12
Monclova				-2	0	
Monterrey	72.2	5	19	5	7	528
Saltillo	70.2	-1	16	-1	1	1609
REGION 8						
Córdoba	60.0	16		15	inap	871
Jalapa	69.5	16	24	15	inap	1399
Orizaba	59.9	16	27	15	0	1248
Río Verde	62.5	15	17	15	0	1012
Tampico	65.7	17	28	16	0	8
Tuxpan	65.0	18	29	17	inap	
Veracruz	61.2	24	25	23	0	16
REGION 9						
C. del Carmen	60.8	24	32	23	0	
Comitán						1635
Frontera						2
Puerto México						14
Rincón Antonio	59.6	22	27	22	0	208
S. Cristóbal						2113
Tuxtla Gutiérrez	59.3	23	30	22	0	536
Villahermosa						20
REGION 10						
Campeche						25
Maxcanú						12
Mérida	61.4	24	31	22	inap	22
Payo Obispo						4
Peto						36
Progreso	61.8	24	30	23	0	14
Valladolid	61.8	21	30	18	inap	22

ESTADO GENERAL DEL TIEMPO

Un anticiclón intenso ocupa la mayor parte de EE. UU. acentuándose en la región NW. y abarca la parte Norte de nuestro país. Continuarán las lluvias en la Vertiente del Golfo y disminuirán en el interior de la República Mexicana donde se registrarán heladas de alguna intensidad.

Probabilidades para el Día y la Noche de Mañana

REGION 1	Ascenso de temperatura. Nublados. No habrá lluvias. Vientos moderados del Noroeste.
REGION 2	No habrá cambio de temperatura. Nublados. No habrá lluvias. Vientos moderados del Noroeste.
REGION 3	No habrá cambio de temperatura. Cielo medio nublado. No habrá lluvias. Vientos algo fuertes del Norte.
REGION 4	Ascenso de temperatura. Cielo medio nublado. No habrá lluvias. Heladas.
REGION 5	Descenso de temperatura. Cielo medio nublado. No habrá lluvias. Heladas.
REGION 6	Descenso de temperatura. Cielo medio nublado. Lluvias aisladas. Heladas.
REGION 7	Ascenso de temperatura Cielo medio nublado. No habrá lluvias. Vientos moderados del Norte.
REGION 8	No habrá cambio de temperatura. Cielo medio nublado. Lluvias aisladas. Vientos algo fuertes del Norte.
REGION 9	Descenso de temperatura. Cielo medio nublado. Lluvias aisladas. Vientos fuertes del Norte.
REGION 10	Descenso de temperatura. Cielo medio nublado. Lluvias aisladas. Vientos algo fuertes del Norte.

Litografía de la Dirección de Estudios Geográficos y Climatológicos

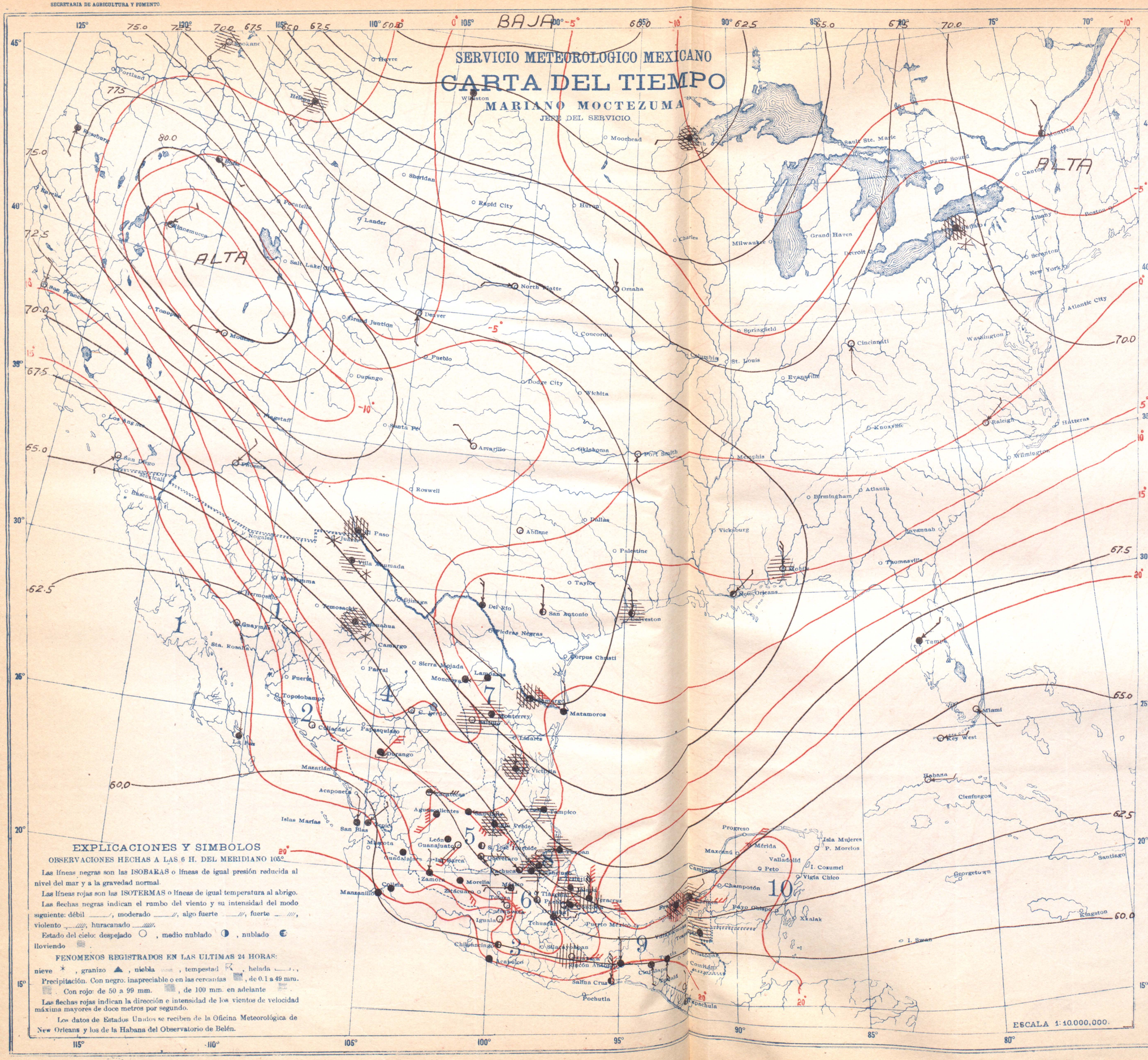

Jueves 11 de ~~noviembre~~ Dic. de 1924

ESTACIONES		Presión al nivel del mar	Temperatura: Ambiente	Máxima de ayer	Mínima en últimas 12 h.	Lluvias en 24 horas	Altura el barómetro
		700 +	°	°	°	mm	
REGION 1	Ensenada						
	Guaymas	62.0	15	22	14	0	8
	Hermosillo						
	La Paz	61.0	15		14	0	11
	Mexicali						
	Sta. Rosalía						
REGION 2	Culiacán.	61.2	9		9	0	53
	El Fuerte						89
	Mazatlán						78
	San Blas	59.8	16	25	16	0	7
	Islas Marías						
REGION 3	Acapulco	59.4	22	31	22	0	3
	Chilpancingo	59.8	14	27	12	0	1250
	Colima	60.8	18	30	18	0	498
	Manzanillo	60.8	21	30	21	0	4
	Oaxaca						1563
	Pochutla						
	Salina Cruz	59.8	24	31	24	0	56
	Tapachula	58.8	21	34	20	0	168
REGION 4	Camargo, Tamps						
	C. Lerdo	65.4	4	22	3	0	1140
	Chihuahua	66.4	-3	13	-5	6	1423
	Durango	62.5	1	18	-1	0	1886
	Parral						
	Stgo. Papasquiaro						
	Temósachic						
	Villa González				-2	1	
REGION 5	Aguascalientes	62.3	8	22	7	0	1879
	Guadalajara	61.0	14	25	13	0	1556
	Guanajuato	62.4	11	21	10	0	2037
	León	62.2	10	23	8	0	1809
	Querétaro	62.5	10	23	9	0	1842
	S. Luis Potosí	63.0	9	21	8	0	1877
	Zacatecas (C. de la Bufa)	62.5	5	14	4	0	2612
REGION 6	Cuernavaca	61.3	16	24	16	0	1538
	Morelia	61.4	10	19	10	0	1923
	Pachuca	63.2	9	20	8	0	2435
	Puebla	62.5	11	21	9	0	2150
	Tacubaya	61.9	6	22	5	0	2309
	Toluca						2675
	Tulancingo	64.3	8	17	8	3	2181
REGION 7	C. Victoria	68.2	5	16	4	13	317
	Lampazos	72.5	8	18	6	0	317
	Matamoros	71.0	11	13	10	0	12
	Monclova				3	0	
	Monterrey	72.0	5	8	4	1	528
	Saltillo	69.8	-2	7	-3	1	1609
REGION 8	Córdoba	64.8	13	23	12	7	871
	Jalapa	65.6	13	22	12	5	1399
	Orizaba	64.0	17	21	15	Inap	1248
	Río Verde	65.0	9	14	9	2	1012
	Tampico	69.8	-9	17	8	2	8
	Tuxpan	67.2	11	18	10	1	
	Veracruz	66.2	19	25	17	Inap	16
REGION 9	C. del Carmen	63.2	24	31	22	3	
	Comitán						1635
	Frontera	63.2	23	28	20	58	2
	Puerto México						14
	Rincón Antonio	60.4	19	22	19	0	208
	S. Cristóbal						2118
	Tuxtla Gutiérrez	60.2	21	29	20	0	536
	Villahermosa						20
REGION 10	Campeche						25
	Maxcanú						12
	Mérida						22
	Payo Obispo						4
	Peto						36
	Progreso						14
	Valladolid						22

ESTADO GENERAL DEL TIEMPO

En la parte N. de EE. UU. comienza a ser invadida por una depresión intensa procedente de Canadá. En la región NW. persiste alta la presión. Las lluvias disminuirán en la Vertiente del Golfo y en el interior de la República Mexicana, donde se registrarán heladas de alguna intensidad.

Probabilidades para el Día y la Noche de Mañana

REGION 1	No habrá cambio de temperatura. Cielo despejado. No habrá lluvias. Vientos débiles del Norte.
REGION 2	No habrá cambio de temperatura Cielo medio nublado. No habrá lluvias. Vientos débiles del Norte.
REGION 3	No habrá cambio de temperatura. Cielo medio nublado. No habrá lluvias. Vientos moderados del Norte.
REGION 4	Ascenso de temperatura. Cielo medio nublado. No habrá lluvias. Heladas.
REGION 5	Ascenso de temperatura Cielo medio nublado. No habrá lluvias. Heladas.
REGION 6	Descenso de temperatura. Cielo medio nublado. No habrá lluvias. Heladas.
REGION 7	Ascenso de temperatura. Cielo medio nublado. Lluvias aisladas. Vientos moderados del Norte.
REGION 8	Ascenso de temperatura Cielo medio nublado Lluvias aisladas. Vientos moderados del Norte.
REGION 9	Ascenso de temperatura Nublados. Lluvias aisladas. Vientos algo fuertes del Norte.
REGION 10	No habrá cambio de temperatura. Nublados. Lluvias aisladas. Vientos algo fuertes del Norte.

Zincografía de la Dirección de Estudios Geográficos y Climatológicos

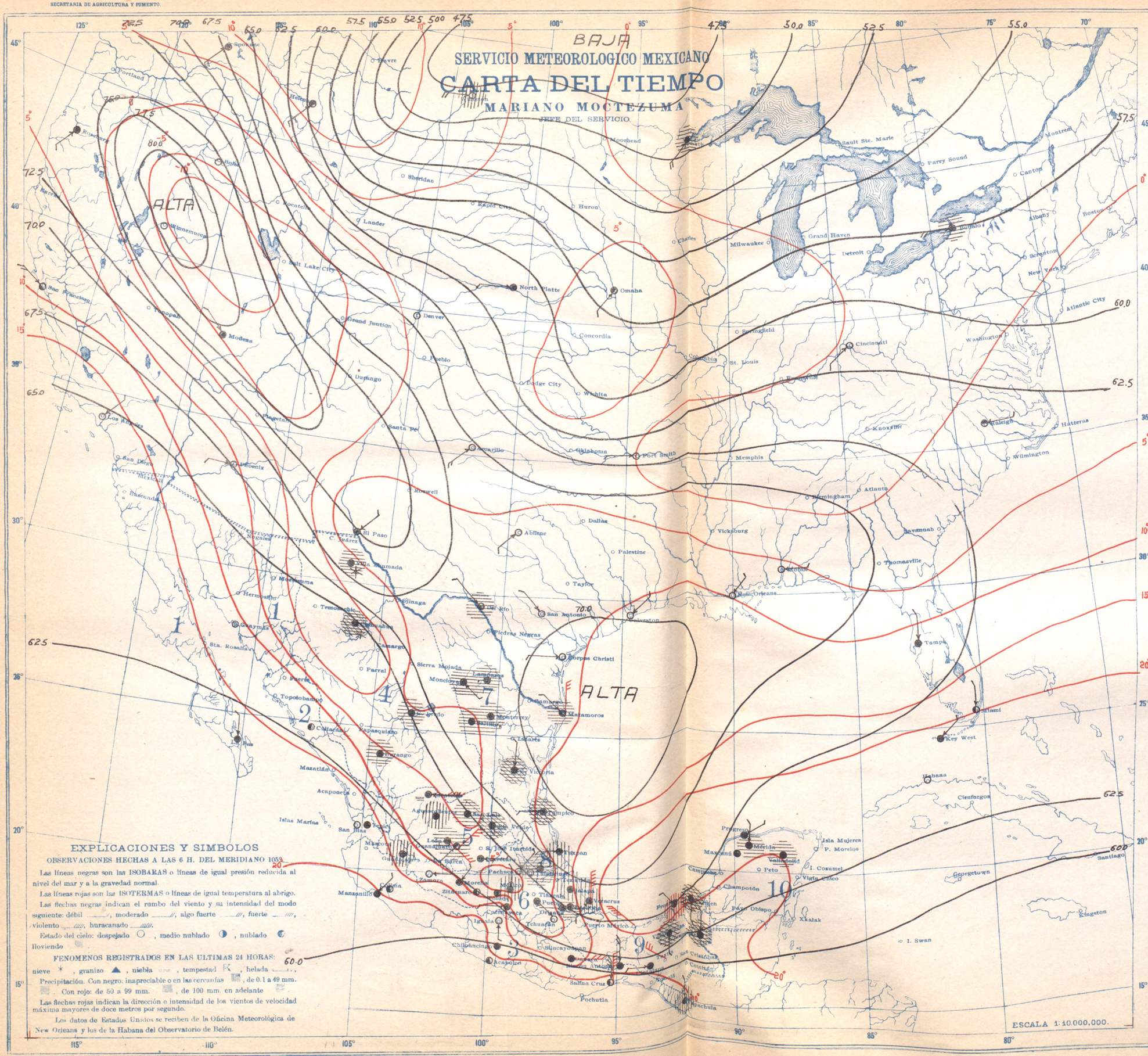

Viernes 12 de diciembre de 1924

	ESTACIONES	Presión a nivel del mar	TEMPERATURA Ambiente	Máxima de ayer	Mínima en últimas 12 h.	Lluvia en 24 horas	Altura del barómetro
		700 +	°	°	°	mm	
REGION 1	Ensenada						
	Guaymas	63.2	12	21	12	0	8
	Hermosillo						
	La Paz	61.6	17	21	15	0	11
	Mexicali						
	Sta. Rosalía						
REGION 2	Culiacán.	63.0	13	29	11	0	53
	El Fuerte						89
	Mazatlán						76
	San Blas	61.0	17	24	16	0	[illegible]
	Islas Marías						
REGION 3	Acapulco	59.8	24	32	24	0	3
	Chilpancingo	60.0	16	26	15	0	1250
	Colima	60.8	18	30	18	0	498
	Manzanillo	60.2	22		20	0	4
	Oaxaca	61.0	13	24	12	0	1568
	Pochutla						
	Salina Cruz	60.0	21	29	20	0	56
	Tapachula	58.8	22	34	21	inap	168
REGION 4	Camargo, Tamps						
	C. Lerdo	65.6	5	8	4	4	1140
	Chihuahua	64 9	0		-3	7	1423
	Durango	63 4	5	15	4	3	1886
	Parral						
	Stgo. Papasquiaro						
	Temósachic						
	Villa González				11	0	
REGION 5	Aguascalientes	63.0	7	20	6	inap	1879
	Guadalajara	62.0	12	22	10	inap	1556
	Guanajuato	62.9	10	19	9	3	2037
	León	62.8	8	20	5	11	1809
	Querétaro	63.1	10	17	9	0	1842
	S. Luis Potosí	65.2	9	15	8	1	1877
	Zacatecas (C. de la Bufa)	64.8	5	11	4	6	2612
REGION 6	Cuernavaca	62.6	17	25	15	0	15 8
	Morelia	62.5	11	20	10	0	1923
	Pachuca	64 9	8	14	8	0	2438
	Puebla	63.5	12	20	9	0	2150
	Tacubaya	62.8	9	17	8	inap	2309
	Toluca	62.6	5	16	4	0	2675
	Tulancingo	65 1	9	15	8	3	2181
REGION 7	C. Victoria	69.6	7	17	5	20	317
	Linares	69.6	8	11	6	1	317
	Matamoros	70.6	8	11	7	11	12
	Monclova				2	8	
	Monterrey	70.3	6	9	6	3	528
	Saltillo	70.2	5	21	0	9	1609
REGION 8	Córdoba	65.0	15	19	12	2	871
	Jalapa	66.8	14	17	12	inap	1399
	Orizaba	65 0	14	19	13	0	1248
	Río Verde	67 0	11	13	9	1	1012
	Tampico	68.8	10	11	9	8	*
	Tuxpan	68.6	13	17	11	inap	
	Veracruz	65.8	19	21	18	inap	16
REGION 9	C. del Carmen	64.0	22	26	20	46	
	Comitán						1635
	Frontera	65.0	22	25	20	60	2
	Puerto México						14
	Rincón Antonio	62.0	18	28	18	0	208
	S. Cristóbal						2118
	Tuxtla Gutiérrez						536
	Villahermosa						20
REGION 10	Campeche						25
	Maxcanú	64.4	23	29	22	0	12
	Mérida	63.4	22	27	22	1	22
	Payo Obispo						4
	Peto						38
	Progreso	63 8	24		24	0	14
	Valladolid	63.0	22	30	18	7	22

ESTADO GENERAL DEL TIEMPO

La presión continúa alta en la mayor parte de EE. UU. especialmente en la parte N. W. En la región N. de dicho territorio se encuentra una depresión de alguna intensidad. Los nublados y las lluvias disminuirán en toda la República Mexicana. En la Altiplanicie se registrarán heladas.

Probabilidades para el Día y la Noche de Mañana

REGION 1	Ascenso de temperatura. Cielo medio nublado. No habrá lluvias. Vientos débiles del Norte.
REGION 2	Ascenso de temperatura Cielo medio nublado. No habrá lluvias. Vientos débiles del Norte.
REGION 3	Descenso de temperatura. Cielo medio nublado. No habrá lluvias. Vientos moderados del Norte.
REGION 4	Ascenso de temperatura. Cielo medio nublado. No habrá lluvias. Heladas.
REGION 5	Ascenso de temperatura Cielo medio nublado. No habrá lluvias. Heladas.
REGION 6	Ascenso de temperatura Cielo medio nublado No habrá lluvias. Heladas.
REGION 7	Ascenso de temperatura. Cielo medio nublado. No habrá lluvias. Vientos moderados del Este.
REGION 8	Ascenso de temperatura Nublados. Lluvias aisladas. Vientos moderados del Noreste.
REGION 9	Ascenso de temperatura Nublados. Lluvias aisladas. Vientos moderados del Noreste.
REGION 10	No habrá cambio de temperatura. Nublados. Lluvias generales. Vientos moderados del Norte.

Zincografía de la Dirección de Estudios Geográficos y Climatológicos

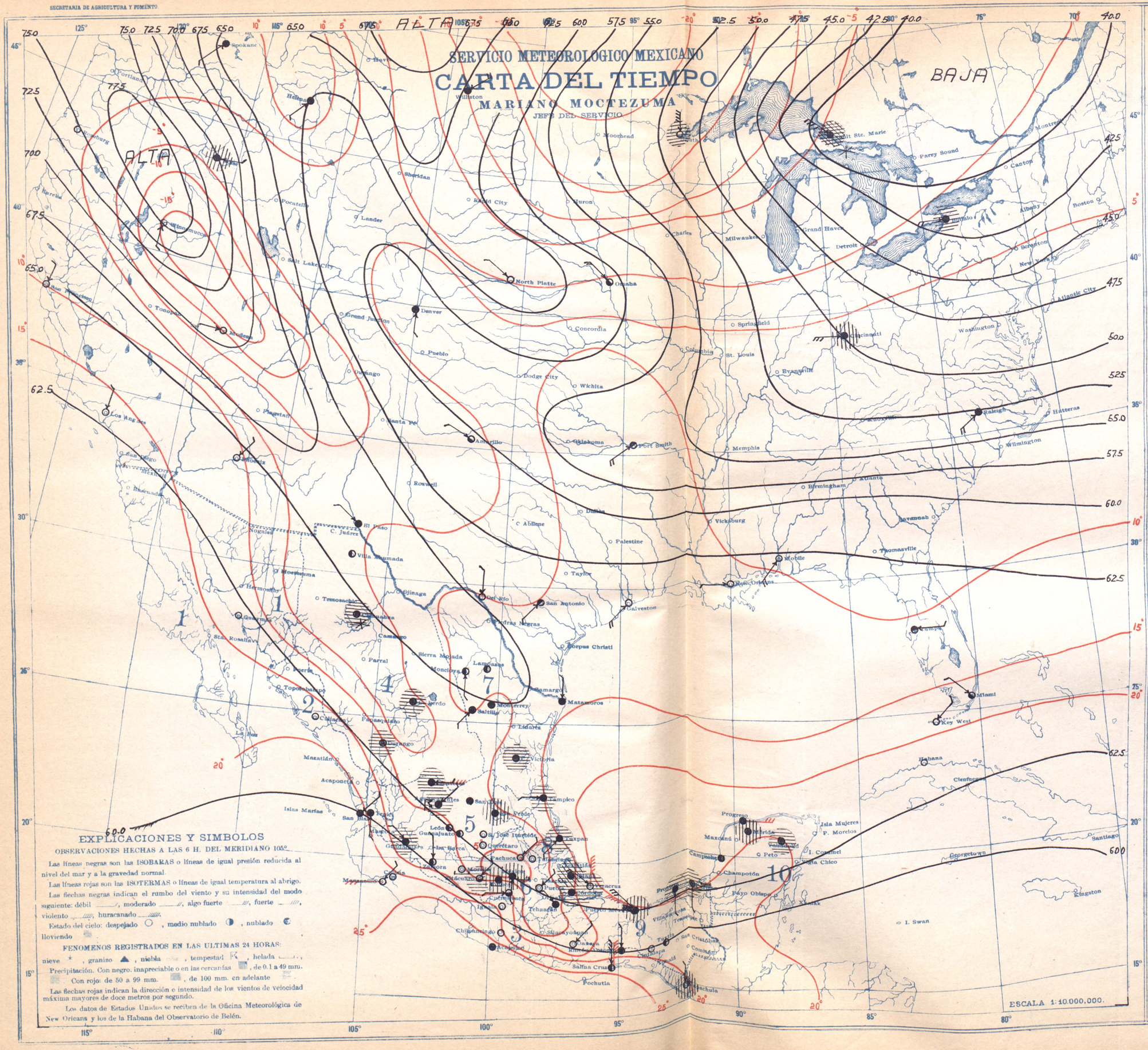

Sábado 13 de diciembre de 1924

	ESTACIONES	Presión al nivel del mar	Temperatura Ambiente	Máxima de ayer	Mínima en últimas 18 h.	Lluvias en 24 h.	Altura del barómetro
		100+	°	°	°	m. m.	
REGION 1	Ensenada						
	Guaymas	62.6	11	20	10	0	8
	Hermosillo						
	La Paz						11
	Mexicali						
	Sta. Rosalía						
REGION 2	Culiacán	61.6	16	27	11	0	53
	El Fuerte						89
	Mazatlán	60.0	20	26	19	0	78
	San Blas						7
	Islas Marías						
REGION 3	Acapulco	58.6	25	31	23	0	3
	Chilpancingo	55.5	16	26	14	0	1250
	Colima	59.8	19	30	18	0	498
	Manzanillo	59.4	23	30	22	0	4
	Oaxaca	60.0	12	25	12	0	1563
	Pochutla						
	Salina Cruz	59.0	24	29	23	0	56
	Tapachula	58.2	20	33	19	Inap	168
REGION 4	Camargo, Tamps						
	C. Lerdo	62.9	6	13	5	1	1140
	Chihuahua	62.2	2	4	1	1	1422
	Durango	62.8	10	20	9	1	1886
	Parral						
	Stgo. Papasquiaro						
	Temosachic						
	Villa González			2	0		
REGION 5	Aguascalientes	63.0	10	20	7	2	1879
	Guadalajara	60.0	13	22	12	1	1556
	Guanajuato	62.6	11	20	10	0	2037
	León	62.7	10	23	8	0	1809
	Querétaro	62.6	9	19	9	0	1842
	S. Luis Potosí	63.1	9	27	8	0	1577
	Zacatecas, (C. de la Bufa)	63.0	7	13	6	2	2612
REGION 6	Cuernavaca	62.0	16	24	15	0	1538
	Morelia	61.1	10	18	9	0	1953
	Pachuca	63.0	7	15	6	0	2435
	Puebla	62.6	9		7	0	2150
	Tacubaya	61.3	5		5	Inap.	2309
	Toluca	62.2	5		3	Inap	2675
	Tulancingo	63.1	7	13	6	0	2181
REGION 7	C. Victoria	64.0	13	14	7	5	317
	Linares	65.5	12	22	10	0	317
	Matamoros	64.8	14	20	12	0	12
	Monclova				4	0	
	Monterrey	65.0	10	10	10	1	528
	Saltillo	64.8	11	20	10	0	1609
REGION 8	Córdoba	62.8	17	22	15	1	871
	Jalapa	63.0	13	20	13	2	1399
	Orizaba						1248
	Río Verde	63.6	13	17	12	Inap	1012
	Tampico	64.2	15	14	13	4	8
	Tuxpan	65.0	16	16	14	4	
	Veracruz	63.0	21	22	20	1	16
REGION 9	C. del Carmen	63.4	21	27	20	11	
	Comitán						1635
	Frontera	63.2	20	24	18	13	2
	Puerto México	62.2	22	23	20	Inap	14
	Rincón Antonio	60.0	19	20	18	0	208
	S. Cristóbal						2118
	Tuxtla Gutiérrez	60.0	18	24	17	0	536
	Villahermosa						20
REGION 10	Campeche						25
	Maxcanú						12
	Mérida	63.0	23	27	21	Inap	22
	Payo Obispo						4
	Peto						36
	Progreso	63.4	22	25	22	0	14
	Valladolid	62.8	21	30	17	1	22

ESTADO GENERAL DEL TIEMPO

En la región de los Grandes Lagos se encuentra una depresión intensa que se extiende hasta el centro de EE. UU. y continúa alta la presión en la parte NW. Las lluvias en la República Mexicana disminuirán en la Vertiente del Golfo, y se registrarán heladas en la mayor parte de la Altiplanicie.

Probabilidades para el Día y la Noche de Mañana

REGION 1 — Ascenso de temperatura. Cielo medio nublado. No habrá lluvias. Vientos moderados del Noroeste.

REGION 2 — Ascenso de temperatura. Cielo medio nublado. No habrá lluvias. Vientos moderados del Norte.

REGION 3 — No habrá cambio de temperatura. Cielo medio nublado. No habrá lluvias. Vientos moderados del Norte.

REGION 4 — Ascenso de temperatura. Cielo medio nublado. No habrá lluvias. Heladas.

REGION 5 — Ascenso de temperatura. Cielo medio nublado. No habrá lluvias. Heladas.

REGION 6 — Ascenso de temperatura. Cielo medio nublado. No habrá lluvias. Heladas.

REGION 7 — Ascenso de temperatura. Cielo medio nublado. No habrá lluvias. Vientos moderados del Sureste.

REGION 8 — Ascenso de temperatura. Cielo medio nublado. Lluvias aisladas. Vientos moderados del Este.

REGION 9 — Ascenso de temperatura. Cielo medio nublado. Lluvias aisladas. Vientos moderados del Noreste.

REGION 10 — Ascenso de temperatura. Cielo medio nublado. Lluvias aisladas. Vientos moderados del Este.

Zincografía de la Dirección de Estudios Geográficos y Climatológicos

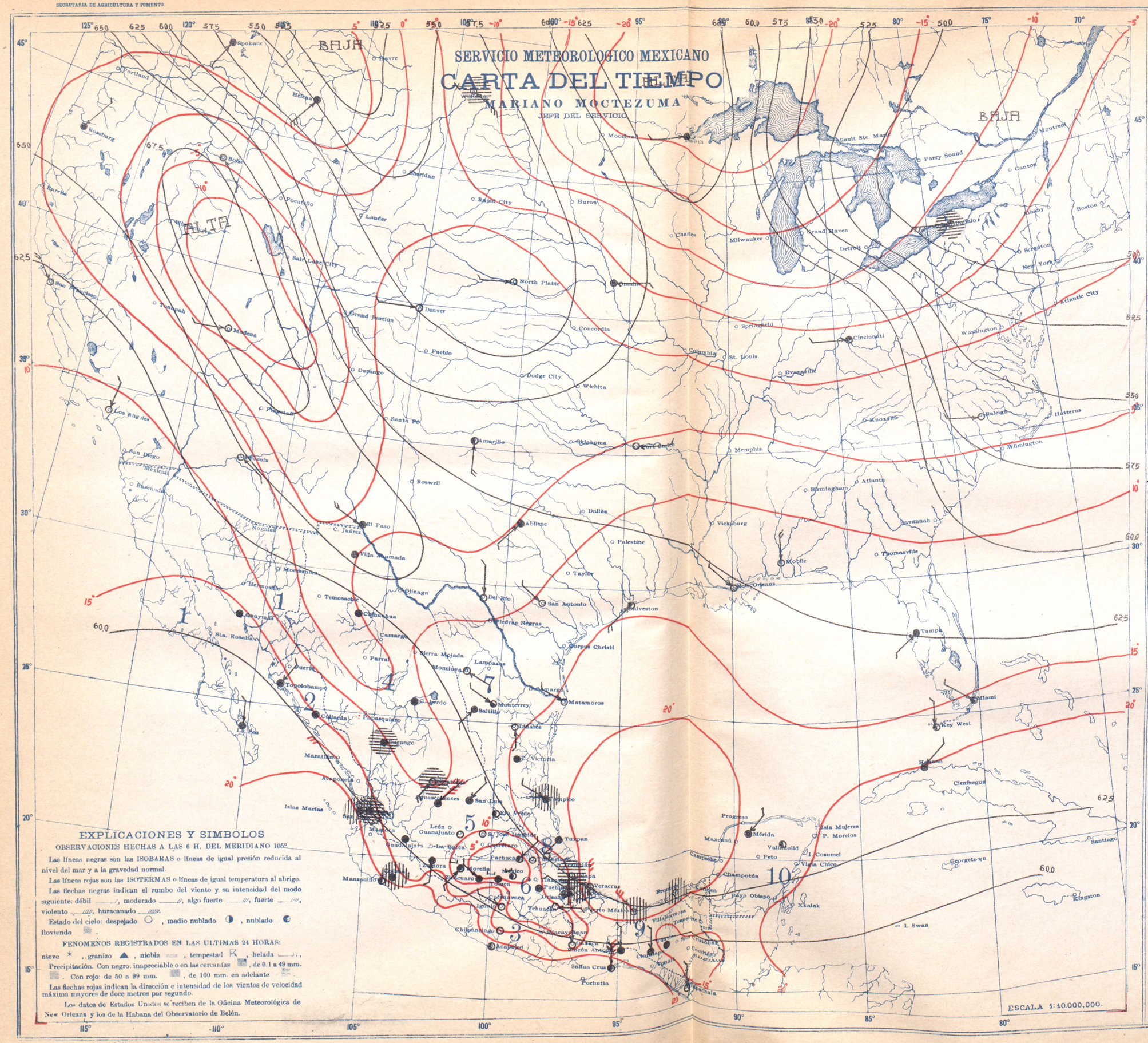

DOMINGO 14 DE DICIEMBRE DE 1924.

	ESTACIONES	Presión a nivel del mar	Temperatura Ambiente	Máxima de ayer	Mínima en 24 horas	Lluvias en 24 hs	Altura del barómetro
		100+	°	°	°	m.m.	
REGION 1	Ensenada						
	Guaymas	61.8	17	23	16	0	8
	Hermosillo						
	La Paz	59.8	19	22	18	0	11
	Mexicali						
	Sta. Rosalía						
REGION 2	Culiacán	61.6	17	28	16	2	53
	El Fuerte						89
	Mazatlán						78
	San Blas	62.0	20	25	19	Inap	7
	Islas Marías						
REGION 3	Acapulco	59.4	23	31	22	0	3
	Chilpancingo	55.9	13	27	12	0	1250
	Colima	59.8	19	30	19	Inap.	498
	Manzanillo	59.6	23	29	22	0	4
	Oaxaca	60.0	9	25	9	0	1563
	Pochutla						
	Salina Cruz	59.4	23	29	22	0	56
	Tapachula	58.8	29	33	17	0	168
REGION 4	Camargo, Tamps						
	C. Lerdo	61.9	7	14	7	0	1140
	Chihuahua	62.3	4	27	3	0	1423
	Durango	61.6	11	18	10	1	1886
	Parral						
	Stgo. Papasquiaro						
	Temosachic						
	Villa González						
REGION 5	Aguascalientes	61.4	10	21	7	0	1879
	Guadalajara	60.6	11	20	10	0	1556
	Guanajuato	60.9	11	22	10	0	2037
	León						1809
	Querétaro						1842
	S. Luis Potosí	62.0	10	21	8	0	1877
	Zacatecas, (C. de la Bufa)	61.5	9	13	7	1	2612
REGION 6	Cuernavaca						1538
	Morelia	61.0	10	21	9	0	1923
	Pachuca	62.4	14	25	6	0	2435
	Puebla	62.2	10	22	8	0	2150
	Tacubaya	62.0	5		4	0	2309
	Toluca	61.8	4	16	2	0	2675
	Tulancingo	62.5	7	17	5	0	2181
REGION 7	C. Victoria	63.0	15	22	13	0	317
	Laupazos	63.0	11	18	10	0	317
	Matamoros	63.2	15	18	14	0	12
	Monclova						
	Monterrey	62.6	14	18	12	0	528
	Saltillo	62.6	13	18	10	0	1609
REGION 8	Córdoba	62.6	13	24	11	Inap.	871
	Jalapa	63.3	12	20	13	1	1399
	Orizaba	62.5	15	20	14	0	1248
	Río Verde	62.6	11	22	10	0	1012
	Tampico	62.2	18	25	17	Inap	8
	Tuxpan	63.0	21	24	20	0	
	Veracruz	63.6	21	24	20	0	16
REGION 9	C. del Carmen						
	Comitán						1635
	Frontera						2
	Puerto México						14
	Rincón Antonio	60.0	19	21	19	0	208
	S. Cristóbal						2118
	Tuxtla Gutiérrez	60.0	15	26	15	0	536
	Villahermosa						20
REGION 10	Campeche						25
	Maxcanú						12
	Mérida	63.2	20	27	19	0	22
	Payo Obispo						4
	Peto						36
	Progreso						14
	Valladolid	63.4	18	27	15	0	22

ESTADO GENERAL DEL TIEMPO

La presión ha disminuido en la región NW. de EE. UU. encontrándose no obstante alta. Las lluvias continuarán disminuyendo en la República Mexicana y seguirán registrándose algunas heladas en la altiplanicie.

Probabilidades para el Día y la Noche de Mañana

REGION 1	Ascenso de temperatura nublados. No habrá lluvias. Vientos débiles del Norte.
REGION 2	Ascenso de temperatura. Nublados No habrá lluvias. Vientos moderados del Norte.
REGION 3	No habrá cambio de temperatura. Cielo medio nublado. No habrá lluvias. Vientos moderados del Norte.
REGION 4	Ascenso de temperatura. Nublados. No habrá lluvias. Heladas.
REGION 5	Ascenso de temperatura. Cielo medio nublado. No habrá lluvias. Heladas.
REGION 6	Ascenso de temperatura Cielo medio nublado. No habrá lluvias. Heladas.
REGION 7	Ascenso de temperatura. Cielo medio nublado. No habrá lluvias. Vientos moderados del Sureste.
REGION 8	Ascenso de temperatura. Cielo medio nublado. Lluvias aisladas. Vientos moderados del Este.
REGION 9	Ascenso de temperatura. Cielo medio nublado. Lluvias aisladas. Vientos moderados del Noreste.
REGION 10	Ascenso de temperatura. Cielo medio nublado. Lluvias aisladas. Vientos moderados del Este.

Zincografía de la Dirección de Estudios Geográficos y Climatológicos

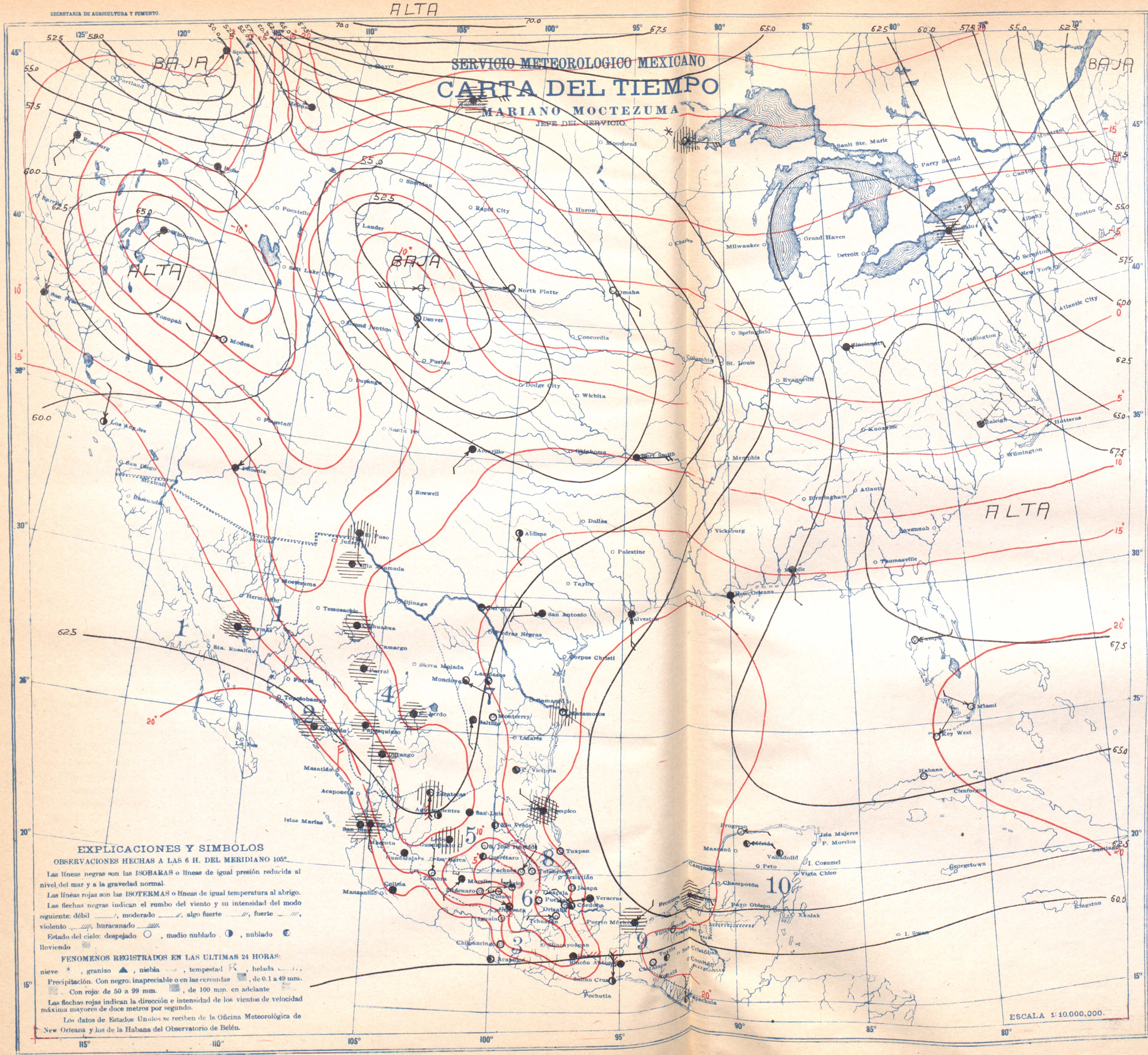

LUNES 15 DE DICIEMBRE DE 1924.

	ESTACIONES	Presión al nivel del mar	Temperatura: Ambiente	Máxima de ayer	Mínima en 24 horas	Lluvia en 24 horas	Altura del barómetro
		700 +	°	°	°	mm	
REGION 1	Ensenada						
	Guaymas	59.2	16	19	15	12	8
	Hermosillo						
	La Paz						11
	Mexicali						
	Sta. Rosalía						
REGION 2	Culiacán.	60.6	20	27	19	1	53
	El Fuerte						89
	Mazatlán						75
	San Blas	60.8	20	25	20	Inap.	7
	Islas Marías						
REGION 3	Acapulco	60.0	21	32	21	0	3
	Chilpancingo	60.8	15	21	13	0	1250
	Colima	60.6	18	29	18	0	498
	Manzanillo					0	4
	Oaxaca	60.0	10	27	9	0	1563
	Pochutla						
	Salina Cruz	59.6	22	30	22	0	56
	Tapachula	59.4	19	33	18	0	168
REGION 4	Camargo, Tamps						
	C. Lerdo	59.4	13	16	12	1	1140
	Chihuahua	58.7	8	10	5	4	1423
	Durango	59.8	10	17	10	2	1886
	Parral				7	7	
	Stgo. Papasquiaro						
	Temósachic				4	1	
	Villa González						
REGION 5	Aguascalientes	60.0	8	20	7	0	1879
	Guadalajara	60.5	10	...	10	0	1556
	Guanajuato	60.4	11	22	10	0	2037
	León	60.2	10	24	8	Inap.	1809
	Querétaro	60.6	9	25	9	0	1842
	S. Luis Potosí	60.5	9	22	8	0	1877
	Zacatecas (C. de la Bufa)	59.7	9	14	9	Inap	2612
REGION 6	Cuernavaca	60.6	15	26	13	0	1538
	Morelia	60.5	8	21	8	0	1923
	Pachuca	60.6	9	15	9	0	2435
	Puebla	61.0	10	23	7	0	2150
	Tacubaya	60.4	5	23	4	0	2309
	Toluca	60.4	4		2	0	2675
	Tulancingo	61.0	8	21	6	0	2181
REGION 7	C. Victoria	61.5	15	27	15	0	317
	Lampazos	60.1	15	25	14	0	317
	Matamoros	61.4	19	24	18	Inap.	12
	Monclova				15	0	
	Monterrey	60.8	14	24	14	0	528
	Saltillo	59.9	13	21	12	0	1609
REGION 8	Córdoba	62.0	14	24	11	0	871
	Jalapa	62.0	13	20	12	0	1399
	Orizaba	61.8	12	21	11	0	1248
	Río Verde	61.0	14	25	13	0	1012
	Tampico	61.6	19	27	19	Inap.	8
	Tuxpan	61.8	21	25	17	0	
	Veracruz	62.2	22	25	21	0	16
REGION 9	C. del Carmen	63.0	23	28	21	5	
	Comitán						1635
	Frontera						2
	Puerto México	62.0	23	...	22	1	14
	Rincón Antonio	59.9	21	30	19	0	208
	S. Cristóbal						2118
	Tuxtla Gutiérrez	59.8	18	27	18	0	536
	Villahermosa						20
REGION 10	Campeche						25
	Maxcanú						12
	Mérida	63.4	16	28	16	0	22
	Payo Obispo						4
	Peto						36
	Progreso	64.0	17		17	0	14
	Valladolid	64.0	16	26	13	0	22

ESTADO GENERAL DEL TIEMPO

En la región Central y NW. de EE. UU. la presión está baja. La región norte de dicho territorio comienza a ser invadida por un anticiclón de importancia. Las lluvias disminuirán en la República Mexicana, donde serán escasas. En la Mesa Central se registrarán algunas heladas.

Probabilidades para el Día y la Noche de Mañana

REGION 1	Ascenso de temperatura. Nublados. No habrá lluvias. Vientos débiles del Noroeste.
REGION 2	Ascenso de temperatura. Nublados. No habrá lluvias. Vientos moderados del Oeste.
REGION 3	No habrá cambio de temperatura. Cielo medio nublado. No habrá lluvias. Vientos moderados del Norte.
REGION 4.	Ascenso de temperatura. Cielo medio nublado. No habrá lluvias.
REGION 5	Ascenso de temperatura. Buen tiempo.
REGION 6	Ascenso de temperatura. Buen tiempo.
REGION 7	Ascenso de temperatura. Cielo medio nublado. No habrá lluvias. Vientos moderados del Sureste.
REGION 8	Ascenso de temperatura. Cielo medio nublado. Lluvias aisladas. Vientos moderados del Este.
REGION 9	Ascenso de temperatura. Cielo medio nublado. Lluvias aisladas. Vientos moderados del Noreste.
REGION 10	Ascenso de temperatura. Cielo medio nublado. Lluvias aisladas. Vientos moderados del Este.

Zincografía de la Dirección de Estudios Geográficos y Climatológicos

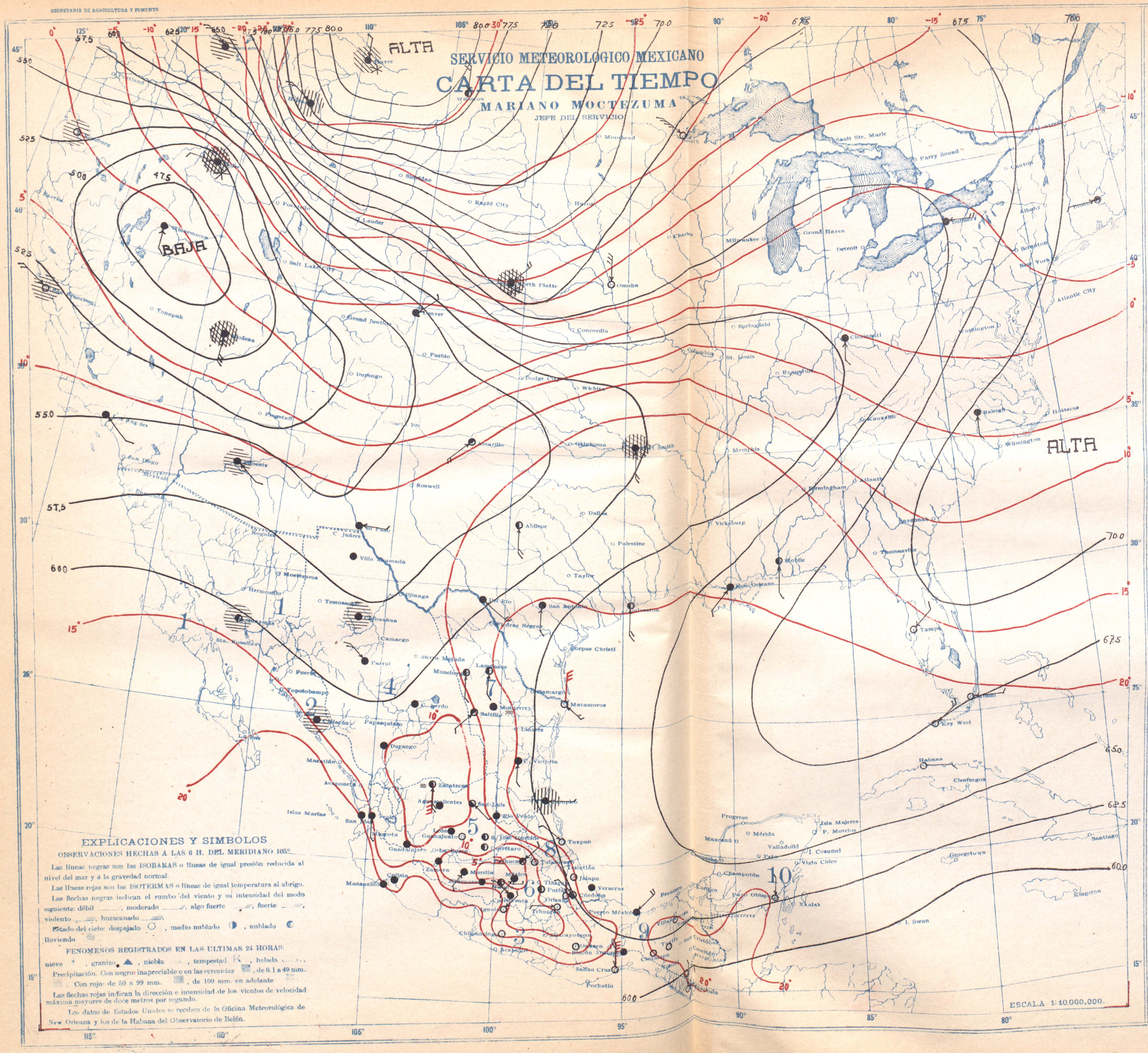

MARTES 16 DE DICIEMBRE DE 1924.

	ESTACIONES	Presión al nivel del mar	Temperatura: Ambiente	Temperatura: Máxima en 24 h.	Temperatura: Mínima en 24 h.	Lluvias en 24 h.	Altura de barómetro
		100+	°	°	°	m.m.	
REGION 1	Ensenada						
	Guaymas	61.8	15	18	15	15	8
	Hermosillo						11
	La Paz						
	Mexicali						
	Sta. Rosalía						
REGION 2	Culiacán	62.8	19	22	19	27	53
	El Fuerte						89
	Mazatlán						78
	San Blas	60.0	20	23	19	0	7
	Islas Marías						
REGION 3	Acapulco						3
	Chilpancingo	61.0	13	27	12	0	1250
	Colima	61.6	17	29	17	0	498
	Manzanillo	61.4	22	28	21	0	4
	Oaxaca	62.0	10	25	9	0	1563
	Pochutla						
	Salina Cruz	60.6	23	30	22	0	56
	Tapachula	59.0	20	33	18	0	168
REGION 4	Camargo, Tamps	59.9	13	23	12	0	1140
	C. Lerdo	57.7	11	15	7	3	1423
	Chihuahua	62.0	13	18	12	0	1886
	Durango				10	4	
	Parral						
	Stgo. Papasquiaro				7	1	
	Temosachic						
	Villa González						
REGION 5	Aguascalientes	61.6	8	21	6	0	1879
	Guadalajara	61.6	12	23	10	0	1556
	Guanajuato	61.5	11	21	9	0	2037
	León	61.4	10	22	8	0	1809
	Querétaro	61.7	11	24	9	0	1842
	S. Luis Potosí	62.0	9	24	8	0	1877
	Zacatecas, (C. de la Bufa)	61.2	8	13	7	0	2612
REGION 6	Cuernavaca		15		15	0	1538
	Morelia	61.8	9	20	9	0	1923
	Pachuca	62.2	9	19	8	0	2435
	Puebla	62.3	10	23	7	0	2150
	Tacubaya	62.0	5	22	4	0	2309
	Toluca	61.9	5	18	2	0	2675
	Tulancingo	62.4	8	21	7	0	2131
REGION 7	C. Victoria	62.4	20	27	20	0	317
	Linapazos	60.2	19	29	18	0	317
	Matamoros	62.6	21	27	21	0	12
	Monclova				14	0	
	Monterrey	61.7	18	26	17	0	528
	Saltillo	60.2	15	25	14	0	1609
REGION 8	Córdoba	62.8	13	26	11	0	871
	Jalapa	62.9	14	22	13	0	1399
	Orizaba	62.5	13	21	12	0	1248
	Río Verde	62.3	16	26	15	0	1012
	Tampico	62.8	22	27	21	Inap	8
	Tuxpan	62.8	21	28	18	0	
	Veracruz	63.4	23	26	22	0	16
REGION 9	C. del Carmen						
	Comitán						1635
	Frontera						2
	Puerto México	62.8	23	26	21	0	14
	Rincón Antonio	62.2	21	24	20	0	208
	S. Cristóbal						2118
	Tuxtla Gutiérrez	62.0	15	30	18	0	536
	Villahermosa						20
REGION 10	Campeche						25
	Maxcanú						12
	Mérida						22
	Payo Obispo	63.0	20	32	20	0	4
	Peto						36
	Progreso						14
	Valladolid						22

ESTADO GENERAL DEL TIEMPO

En la región NW. de EE. UU. continúa situada una depresión intensa. En la parte Norte de dicho territorio se encuentra un anticiclón de importancia que comienza a invadir la región Central. Las lluvias disminuirán aún en la República Mexicana, registrándose solamente algunas en la parte Norte de la Vertiente del Pacífico.

Probabilidades para el Día y la Noche de Mañana

REGION 1	Ascenso de temperatura Nublados. Lluvias aisladas. Vientos moderados del Suroeste.
REGION 2	No habrá cambio de temperatura. Cielo medio nublado. No habrá lluvias. Vientos moderados del Oeste.
REGION 3	No habrá cambio de temperatura. Cielo medio nublado. No habrá lluvias. Vientos moderados del Norte.
REGION 4	Ascenso de temperatura. Cielo medio nublado. Lluvias aisladas.
REGION 5	Ascenso de temperatura. Cielo despejado. No habrá lluvias.
REGION 6	Ascenso de temperatura Cielo despejado. No habrá lluvias. Heladas.
REGION 7	Ascenso de temperatura. Cielo medio nublado. No habrá lluvias. Vientos moderados del Sureste.
REGION 8	Ascenso de temperatura. Cielo medio nublado. Lluvias aisladas. Vientos moderados del Este.
REGION 9	Ascenso de temperatura. Cielo medio nublado. Lluvias aisladas. Vientos moderados del Noreste.
REGION 10	Ascenso de temperatura. Cielo medio nublado. Lluvias aisladas. Vientos moderados del Este.

Zincografía de la Dirección de Estudios Geográficos y Climatológicos