National Oceanic and Atmospheric Administration

ERRATA NOTICE

One or more conditions of the original document may affect the quality of the image, such as:

Discolored pages
Faded or light ink
Binding intrudes into the text

This has been a co-operative project between the NOAA Central Library and the Climate Database Modernization Program, National Climate Data Center (NCDC). To view the original document, please contact the NOAA Central Library in Silver Spring, MD at (301) 713-2607 x124 or Library.Reference@noaa.gov

HOV Services
Imaging Contractor
12200 Kiln Court
Beltsville, MD 20704-1387
July 23, 2010

SECRETARIA DE AGRICULTURA Y FOMENTO.

DIRECCION DE ESTUDIOS GEOGRAFICOS Y CLIMATOLOGICOS.

SERVICIO METEOROLOGICO MEXICANO

CARTA DEL TIEMPO

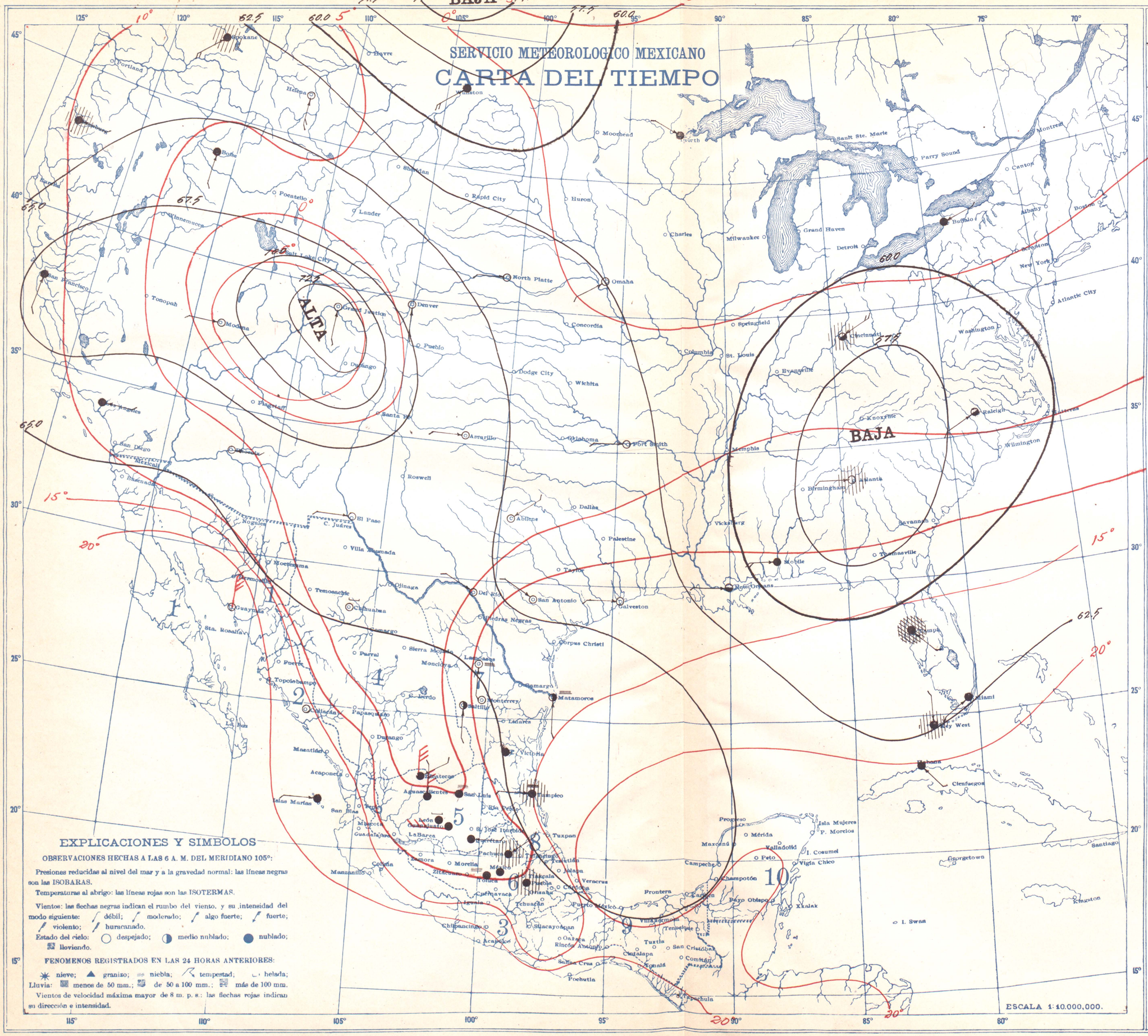

EXPLICACIONES Y SIMBOLOS

OBSERVACIONES HECHAS A LAS 6 A. M. DEL MERIDIANO 105°:

Presiones reducidas al nivel del mar y a la gravedad normal: las líneas negras son las ISOBARAS.

Temperaturas al abrigo: las líneas rojas son las ISOTERMAS.

Vientos: las flechas negras indican el rumbo del viento, y su intensidad del modo siguiente: débil; moderado; algo fuerte; fuerte; violento; huracanado.

Estado del cielo: despejado; medio nublado; nublado; lloviendo.

FENOMENOS REGISTRADOS EN LAS 24 HORAS ANTERIORES:

nieve; granizo; niebla; tempestad; helada;
Lluvia: menos de 50 mm.; de 50 a 100 mm.; más de 100 mm.

Vientos de velocidad máxima mayor de 8 m. p. s.: las flechas rojas indican su dirección e intensidad.

ESCALA 1:10.000,000.

VIERNES 1°. DE FEBRERO DE 1924

	ESTACIONES	Presión al nivel del mar	Temperatura Ambiente	Temperatura Máxima de ayer	Temperatura Mínima en últimas 24 h.	Lluvias en 24 h.	Altura del barómetro
		100+	°	°	°	m. m.	
REGION 1	Ensenada						
	Guaymas	63.8	22	28	17	0	3
	Hermosillo						
	La Paz						10
	Mexicali						
	Sta. Rosalía						
REGION 2	Culiacán	63.2	15	29	12	0	53
	El Fuerte						102
	Mazatlán						78
	San Blas						7
	Islas Marías	63.0	17	—	16	0	
REGION 3	Acapulco						3
	Chilpancingo						1200
	Colima						494
	Manzanillo						4
	Oaxaca						1563
	Pochutla						
	Salina Cruz						56
	Tapachula						168
REGION 4	Camargo, Tamps						
	C. Lerdo						1140
	Chihuahua	67.1	2	16	0	0	1423
	Durango						1903
	Parral						
	Stgo. Papasquiaro						
	Temosachic						
	Villa González						
REGION 5	Aguascalientes	64.2	6	21	4	0	1879
	Guadalajara						1556
	Guanajuato	64.0	10	21	9	0	2037
	León	63.9	9	23	6	0	1809
	Querétaro	63 8	9	22	8	0	1842
	S. Luis Potosí	64.2	5	20	3	0	1877
	Zacatecas. (C. de la Bufa)	63.1	4	11	4	0	2612
REGION 6	Cuernavaca						1540
	Morelia						1923
	Pachuca	64.0	7	15	7	Inap.	2435
	Puebla	64.5	11	18	8	Inap.	2150
	Tacubaya	63.8	7	17	7	0	2309
	Toluca	63.6	6	15	4	0	2675
	Tulancingo						2181
REGION 7	C. Victoria	65.1	12	24	11	0	317
	Lampazos	65.3	11	25	10	0	317
	Matamoros	65.8	13	24	13	0	12
	Monclova						
	Monterrey	63.0	13	24	13	0	528
	Saltillo	62.8	8	17	6	0	1609
REGION 8	Córdoba						871
	Jalapa						1399
	Orizaba						1248
	Río Verde						1012
	Tampico	65.2	15	22	14	Inap.	8
	Tuxpan						
	Veracruz						16
REGION 9	C. del Carmen						
	Comitán						1635
	Frontera						2
	Puerto México						14
	Rincón Antonio						208
	S. Cristóbal						2118
	Tuxtla Gutiérrez						536
	Villahermosa						20
REGION 10	Campeche						25
	Maxcanú						12
	Mérida						22
	Payo Obispo						4
	Peto						36
	Progreso						15
	Valladolid						25

ESTADO GENERAL DEL TIEMPO

La presión continúa alta en la región de las Montañas Rocallosas. En la region Oriental del territorio de EE. UU. se encuentra una depresión de moderada intensidad. Las lluvias en la Vertiente del Golfo y en el Sur de la Mesa Central, fueron escasas, dominando buen tiempo en el resto del país. En las Mesas Central y del Norte hubo heladas.

Probabilidades para el Día y la Noche de Mañana

REGION 1	**Ligeras variaciones de temperatura.** Algunos nublados. Vientos moderados del Noroeste.
REGION 2	**Ligeras variaciones de temperatura. Algunos nublados. Vientos moderados del Oeste.**
REGION 3	**Ligeras variaciones de temperatura.** Algunos nublados. **Vientos moderados del Norte.**
REGION 4	**Ligeras variaciones de temperatura. Buen tiempo. Heladas.**
REGION 5	**Ligeras variaciones de temperatura. Buen tiempo. Heladas.**
REGION 6	**Ligeras variaciones de temperatura.** Algunos nublados. **Heladas.**
REGION 7	**Ligeras variaciones de temperatura. Algunos nublados.** Pocas lluvias. **Vientos moderados del Noreste.**
REGION 8	Ligeras variaciones de temperatura. Algunos nublados. **Lluvias aisladas. Vientos moderados del Noreste.**
REGION 9	**Ligeras variaciones de temperatura.** Algunos nublados. **Lluvias aisladas. Vientos moderados del Noreste.**
REGION 10	**Ligeras variaciones de temperatura. Lluvias aisladas.** Vientos moderados del Este.

Los datos de Estados Unidos son proporcionados por el Weather Bureau de New Orleans.

Zincografía de la Dirección de Estudios Geográficos y Climatológicos

SECRETARIA DE AGRICULTURA Y FOMENTO.

DIRECCION DE ESTUDIOS GEOGRAFICOS Y CLIMATOLOGICOS.

SERVICIO METEOROLOGICO MEXICANO

CARTA DEL TIEMPO

SABADO 2 DE FEBRERO DE 1924

	ESTACIONES	Presión al nivel del mar 100+	Temperatura ambiente °	Máxima de ayer °	Mínima en 12 horas °	Lluvias en 24 h. m.m.	Altura del barómetro
REGION 1	Ensenada	63.6	14	25	14	0	3
	Guaymas						
	Hermosillo						10
	La Paz						
	Mexicali						
	Sta. Rosalía						
REGION 2	Culiacán	62.2	12	29	11	0	53
	El Fuerte						102
	Mazatlán						78
	San Blas	63.0	18	26	17	0	7
	Islas Marías	63.0	16	—	15	0	
REGION 3	Acapulco						3
	Chilpancingo						1200
	Colima						494
	Manzanillo						4
	Oaxaca						1563
	Pochutla						
	Salina Cruz						56
	Tapachula						168
REGION 4	Camargo, Tamps						
	C. Lerdo	63.6	6	—	4	0	1140
	Chihuahua	63.8	3	18	1	0	1423
	Durango						1903
	Parral						
	Stgo. Papasquiaro						
	Temosachic						
	Villa González						
REGION 5	Aguascalientes	63.5	5	21	5	0	1879
	Guadalajara						1556
	Guanajuato	63.5	9	21	8	0	2037
	León	63.4	7	21	4	0	1809
	Querétaro	63.6	6	20	5	0	1842
	S. Luis Potosí	63.6	6	18	6	0	1877
	Zacatecas, (C. de la Bufa)	63.7	8	13	8	0	2612
REGION 6	Cuernavaca						1540
	Morelia						1933
	Pachuca	63.8	6	15	5	0	2435
	Puebla	64.1	6	19	6	0	2150
	Tacubaya	63.8	4	—	3	0	2309
	Toluca	63.6	3	16	2	0	2675
	Tulancingo	64.0	5	17	4	0	2131
REGION 7	C. Victoria	64.4	14	28	13	0	317
	Lampazos	64.3	14	28	10	0	317
	Matamoros	64.6	14	27	14	0	12
	Monclova						
	Monterrey	63.5	14	25	13	0	528
	Saltillo	63.5	11	19	8	0	1609
REGION 8	Córdoba						871
	Jalapa						1399
	Orizaba						1248
	Río Verde	64.0	10	—	9	0	1012
	Tampico	64.2	14	25	14	1	8
	Tuxpan						
	Veracruz						16
REGION 9	C. del Carmen						
	Comitán						1635
	Frontera						2
	Puerto México						14
	Rincón Antonio						208
	S. Cristóbal						2118
	Tuxtla Gutiérrez						536
	Villahermosa						20
REGION 10	Campeche						25
	Maxcanú						12
	Mérida						22
	Payo Obispo						4
	Peto						36
	Progreso						15
	Valladolid						25

ESTADO GENERAL DEL TIEMPO

En las regiones N y E de E.U. la presión está baja, encontrándose ligeramente alta en el resto. Se registraron algunas lluvias en la Vertiente del Golfo. En las mesas Central y del Norte hubo heladas.

Probabilidades para el Día y la Noche de Mañana

REGION 1 — **Ligeras variaciones de temperatura.** **Algunos nublados.** Vientos moderados del Noroeste.

REGION 2 — Ligeras variaciones de temperatura. Algunos nublados. Pocas lluvias. **Vientos moderados del Oeste.**

REGION 3 — **Ligeras variaciones de temperatura.** Algunos nublados. Pocas lluvias. **Vientos moderados del Norte.**

REGION 4 — Ascenso de temperatura. Escasos Nublados. **Heladas.**

REGION 5 — **Ascenso de temperatura.** Escasos Nublados. **Heladas.**

REGION 6 — **Ascenso de temperatura.** Escasos Nublados. **Heladas.**

REGION 7 — Ascenso de temperatura Algunos nublados. **Vientos moderados del Sureste.**

REGION 8 — Ascenso de temperatura. Algunos nublados. Escasas llubias Vientos moderados del Sureste

REGION 9 — Ascenso de temperatura **Algunos nublados.** **Lluvias aisladas.** **Vientos moderados del Noreste.**

REGION 10 — Ascenso de temperatura Algunos nublados. **Lluvias aisladas.** Vientos moderados del Este.

EXPLICACIONES Y SIMBOLOS

OBSERVACIONES HECHAS A LAS 6 A. M. DEL MERIDIANO 105°:

Presiones reducidas al nivel del mar y a la gravedad normal: las líneas negras son las ISOBARAS.

Temperaturas al abrigo: las líneas rojas son las ISOTERMAS.

Vientos: las flechas negras indican el rumbo del viento, y su intensidad del modo siguiente: débil; moderado; algo fuerte; fuerte; violento; huracanado.

Estado del cielo: despejado; medio nublado; nublado; lloviendo.

FENOMENOS REGISTRADOS EN LAS 24 HORAS ANTERIORES:

nieve; granizo; niebla; tempestad; helada;
Lluvia: menos de 50 mm.; de 50 a 100 mm.; más de 100 mm.

Vientos de velocidad máxima mayor de 8 m. p. s.: las flechas rojas indican su dirección e intensidad.

ESCALA 1:10.000,000.

Los datos de Estados Unidos son proporcionados por el Weather Bureau de New Orleans.

Zincografía de la Dirección de Estudios Geográficos y Climatológicos

SERVICIO METEOROLOGICO MEXICANO

CARTA DEL TIEMPO

ALTA

BAJA

ALTA

ESCALA 1:10.000,000.

EXPLICACIONES Y SIMBOLOS

OBSERVACIONES HECHAS A LAS 6 A. M. DEL MERIDIANO 105°:

Presiones reducidas al nivel del mar y a la gravedad normal: las líneas negras son las ISOBARAS.

Temperaturas al abrigo: las líneas rojas son las ISOTERMAS.

Vientos: las flechas negras indican el rumbo del viento, y su intensidad del modo siguiente: débil; moderado; algo fuerte; fuerte; violento; huracanado.

Estado del cielo: despejado; medio nublado; nublado; lloviendo.

FENOMENOS REGISTRADOS EN LAS 24 HORAS ANTERIORES:

nieve; granizo; niebla; tempestad; helada;
Lluvia: menos de 50 mm.; de 50 a 100 mm.; más de 100 mm.

Vientos de velocidad máxima mayor de 8 m. p. s.: las flechas rojas indican su dirección e intensidad.

DOMINGO 3 DE FEBRERO DE 1924

	ESTACIONES	Presión al nivel del mar	Temperatura Ambiente	Temperatura Máxima de ayer	Temperatura Mínima en últimas 12 h.	Lluvias en 24 h.	Altura del barómetro
		100+	°	°	°	m m	
REGION 1	Ensenada						
	Guaymas	62.4	12	25	11	0	3
	Hermosillo						
	La Paz						10
	Mexicali						
	Sta. Rosalía						
REGION 2	Culiacán	62.8	12	29	11	0	53
	El Fuerte						102
	Mazatlán	62.4	21	24	20	0	78
	San Blas	62.2	20	27	20	0	7
	Islas Marías	62.6	17	28	16	0	
REGION 3	Acapulco						3
	Chilpancingo						1200
	Colima						494
	Manzanillo						4
	Oaxaca						1563
	Pochutla						
	Salina Cruz						56
	Tapachula						168
REGION 4	Camargo, Tamps				18	0	
	C. Lerdo	59.2	8	9	6	0	1140
	Chihuahua	57 3	8	—	6	0	1423
	Durango						1963
	Parral						
	Stgo. Papasquiaro						
	Temosachic				—4	0	
	Villa González						
REGION 5	Aguascalientes	58,7	10	21	5	Inap	1879
	Guadalajara						1556
	Guanajuato						2037
	León	58,6	10	24	6	Inap	1809
	Querétaro	58 9	12	21	11	0	1842
	S. Luis Potosí	58.0	12	24	12	0.5	1877
	Zacatecas, (C. de la Bufa)	58,5	6	12	5	0	2612
REGION 6	Cuernavaca						1540
	Morelia						19 3
	Pachuca	59.9	10	18	9	0	2435
	Puebla	60 3	11	20	11	0	2150
	Tacubaya	60.7	9	22	9	1	2309
	Toluca	60,5	9	18	7	0	2675
	Tulancingo	60.0	10	21	10	0	2181
REGION 7	C. Victoria	57.5	14	20	13	0	317
	Laupazos	55.2	14	30	11	0	317
	Matamoros	56.2	18	26	17	0	12
	Mouclova				10	0	
	Monterrey	55.6	15	20	13	0	528
	Saltillo	56.0	11	22	11	0	1609
REGION 8	Córdoba						871
	Jalapa						1399
	Orizaba	60.4	14	18	13	0	1248
	Río Verde	57.9	13	27	13	0	1012
	Tampico	57.6	19	27	18	0	8
	Tuxpan						
	Veracruz						16
REGION 9	C. del Carmen						
	Comitán						1635
	Frontera						2
	Puerto México						14
	Rincón Antonio						208
	S. Cristóbal						2118
	Tuxtla Gutiérrez						536
	Villahermosa						20
REGION 10	Campeche						25
	Maxcanú						12
	Mérida						22
	Payo Obispo						4
	Peto						36
	Progreso						15
	Valladolid						25

ESTADO GENERAL DEL TIEMPO

En la región central de Estados Unidos la presión descendió rápidamente encontrándose una BAJA intensa en Kansas City que se extiende hasta nuestra República. Con excepción de la Mesa Central donde hubo algunas lluvias ligeras en el resto del país dominó cielo despejado.

Probabilidades para el Día y la Noche de Mañana

REGION 1	Descenso de temperatura. Algunos nublados. Vientos moderados del Oeste.
REGION 2	Ligeras variaciones de temperatura. Algunos nublados. Vientos moderados del Oeste.
REGION 3	Ligeras variaciones de temperatura. Algunos nublados. Pocas lluvias. Vientos moderados del Norte.
REGION 4	Descenso de temperatura. Algunos nublados. Heladas.
REGION 5	Descenso de temperatura. Algunos nublados. Heladas.
REGION 6	Descenso de temperatura. Algunos nublados. Heladas.
REGION 7	Descenso de temperatura. Nublados. Lluvias. Vientos moderados del Norte.
REGION 8	Descenso de temperatura. Nublados. Lluvias. Vientos algo fuertes del Norte.
REGION 9	Descenso de temperatura. Nublados. Lluvias. Vientos fuertes del Norte.
REGION 10	Ligeras variaciones de temperatura. Nublados Algunas lluvias. Vientos moderados del Este.

Los datos de Estados Unidos son proporcionados por el Weather Bureau de New Orleans.

Zincografía de la Dirección de Estudios Geográficos y Climatológicos

SECRETARIA DE AGRICULTURA Y FOMENTO.

DIRECCION DE ESTUDIOS GEOGRAFICOS Y CLIMATOLOGICOS.

ALTA

SERVICIO METEOROLOGICO MEXICANO

CARTA DEL TIEMPO

LUNES 4 DE FEBRERO DE 1924

	ESTACIONES	Presión al nivel del mar	Temperatura Ambiente	Máxima de las 24 horas	Mínima en últimas 12 h.	Lluvias en 24 h.	Altura del barómetro
		100+	°	°	°	m.m.	
REGION 1	Ensenada	61.0	16	27	16	0	3
	Guaymas						
	Hermosillo	61.0	17	—	15	0	10
	La Paz						
	Mexicali						
	Sta. Rosalía						
REGION 2	Culiacán	59.4	12	29	10	0	53
	El Fuerte						102
	Mazatlán						78
	San Blas	59.2	16	26	16	0	7
	Islas Marías	60.0	22	—	15	0	
REGION 3	Acapulco						3
	Chilpancingo						1200
	Colima						494
	Manzanillo						4
	Oaxaca						1563
	Pochutla						
	Salina Cruz						56
	Tapachula						168
REGION 4	Camargo, Tamps				13	0	
	C. Lerdo	59.0	7	—	5	0	1140
	Chihuahua	60.5	2	19	1	0	1423
	Durango						1903
	Parral						
	Stgo. Papasquiaro						
	Temosachic						
	Villa González						
REGION 5	Aguascalientes	57.1	3	22	1	0	1879
	Guadalajara						1556
	Guanajuato	56.7	5	22	5	0	2037
	León	56.6	4	19	2	0	1809
	Querétaro	57.4	7	22	6	Inap	1842
	S. Luis Potosí	56.5	9	23	8	0	1877
	Zacatecas, (C. de la Bufa)	57.4	3	13	3	0	2612
REGION 6	Cuernavaca						1540
	Morelia						19 3
	Pachuca	56.8	6	19	6	Inap	2435
	Puebla	56.5	12	18	9	0	2150
	Tacubaya	57.4	10	20	9	Inap	2309
	Toluca	57.3	6	—	3	0	2675
	Tulancingo	56.0	9	19	7	Inap	2151
REGION 7	C. Victoria	57.0	12	32	12	0	317
	Linares	62.0	9	30	8	0	317
	Matamoros	60.2	13	30	13	0	12
	Monclova				7	0	
	Monterrey	61.1	9	29	29	0	528
	Saltillo	59.7	6	20	5	0	1609
REGION 8	Córdoba						871
	Jalapa						1399
	Orizaba	56.0	19	28	18	0	1248
	Río Verde	55.8	13	—	12	0	1012
	Tampico	53.8	18	29	17	0	8
	Tuxpan						
	Veracruz						16
REGION 9	C. del Carmen						
	Comitán						1635
	Frontera						2
	Puerto México						14
	Rincón Antonio						208
	S. Cristóbal						2118
	Tuxtla Gutiérrez						536
	Villahermosa						20
REGION 10	Campeche						25
	Maxcanú						12
	Mérida						22
	Payo Obispo						4
	Peto						36
	Progreso						15
	Valladolid						25

ESTADO GENERAL DEL TIEMPO

Una depresión intensa se encuentra al Norte de Nueva Orleans, unida a otra situada en el Golfo de México. El Norte de Estados Unidos principia a ser invadido por un anticición intenso. Se registraron algunas lluvias y heladas en la Mesa Central. La temperatura descendió en el Norte de la República.

Probabilidades para el Día y la Noche de Mañana

REGION 1	Ligeras variaciones de temperatura. Algunos nublados. Vientos algo fuertes del Noroeste.
REGION 2	Ligeras variaciones de temperatura. Algunos nublados. Vientos moderados del Oeste.
REGION 3	Ligeras variaciones de temperatura. Nublados Algunas lluvias. Vientos algo fuertes del Norte.
REGION 4	Descenso de temperatura. Escasos Nublados. Heladas.
REGION 5	Descenso de temperatura. Escasos Nublados; Heladas.
REGION 6	Descenso de temperatura. Escasos Nublados. Heladas.
REGION 7	Descenso de temperatura. Nublados. Algunas lluvias. Vientos algo fuertes del Norte.
REGION 8	Descenso de temperatura. Nublados. Lluvias. Vientos fuertes del Norte.
REGION 9	Descenso de temperatura. Nublados. Lluvias. Vientos violentos del Norte.
REGION 10	Descenso de temperatura. Nublados Lluvias. Vientos algo fuertes del Norte.

EXPLICACIONES Y SIMBOLOS

OBSERVACIONES HECHAS A LAS 6 A. M. DEL MERIDIANO 105°:

Presiones reducidas al nivel del mar y a la gravedad normal: las líneas negras son las ISOBARAS.

Temperaturas al abrigo: las líneas rojas son las ISOTERMAS.

Vientos: las flechas negras indican el rumbo del viento, y su intensidad del modo siguiente: débil; moderado; algo fuerte; fuerte; violento; huracanado.

Estado del cielo: despejado; medio nublado; nublado; lloviendo.

FENOMENOS REGISTRADOS EN LAS 24 HORAS ANTERIORES:

nieve; granizo; niebla; tempestad; helada;

Lluvia: menos de 50 mm.; de 50 a 100 mm.; más de 100 mm.

Vientos de velocidad máxima mayor de 8 m. p. s.: las flechas rojas indican su dirección e intensidad.

ESCALA 1:10.000,000.

Los datos de Estados Unidos son proporcionados por el Weather Bureau de New Orleans.

Zincografía de la Dirección de Estudios Geográficos y Climatológicos

SECRETARIA DE AGRICULTURA Y FOMENTO.

DIRECCION DE ESTUDIOS GEOGRAFICOS Y CLIMATOLOGICOS.

SERVICIO METEOROLOGICO MEXICANO

CARTA DEL TIEMPO

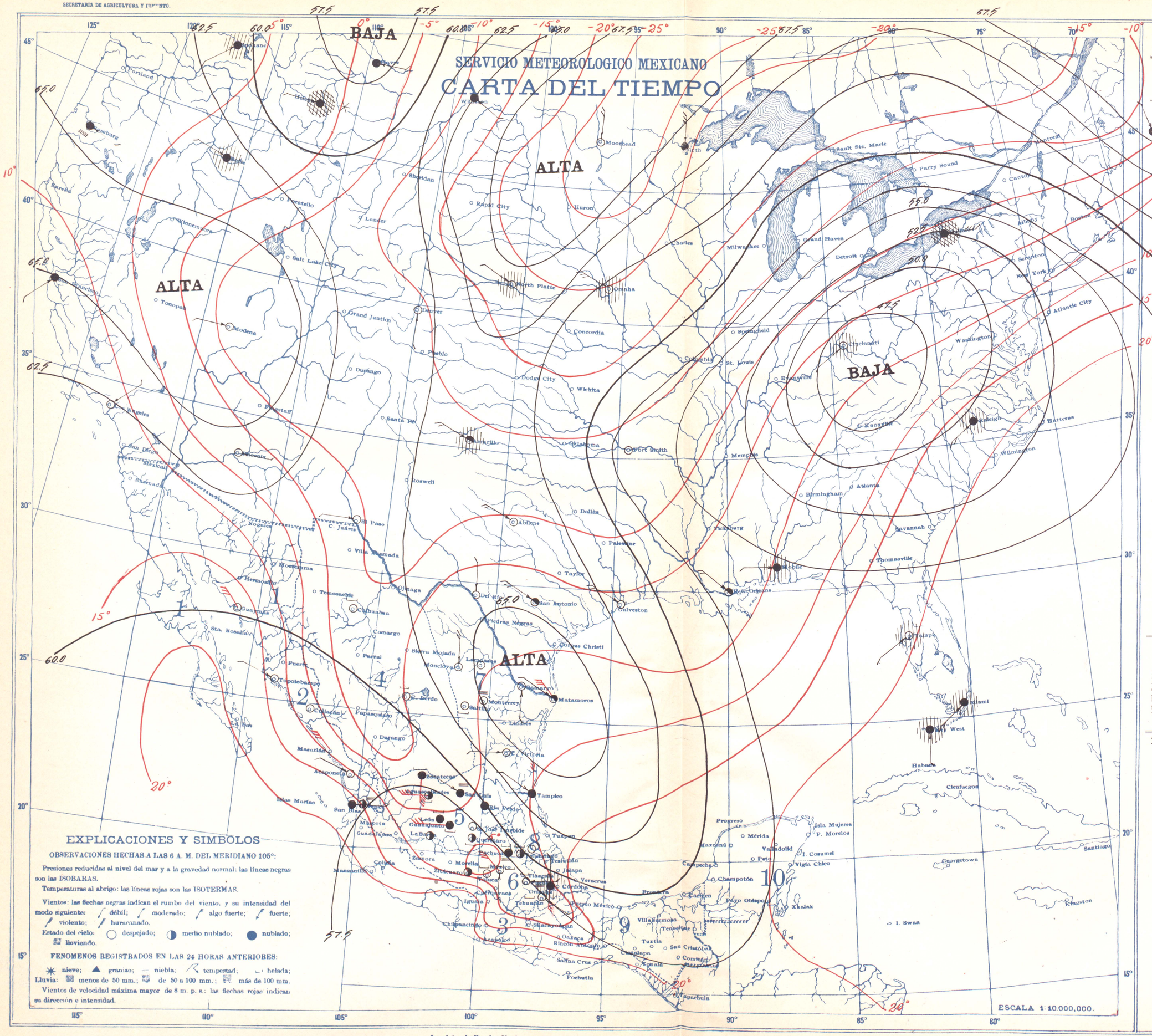

EXPLICACIONES Y SIMBOLOS

OBSERVACIONES HECHAS A LAS 6 A. M. DEL MERIDIANO 105°:

Presiones reducidas al nivel del mar y a la gravedad normal: las líneas negras son las ISOBARAS.

Temperaturas al abrigo: las líneas rojas son las ISOTERMAS.

Vientos: las flechas negras indican el rumbo del viento, y su intensidad del modo siguiente: débil; moderado; algo fuerte; fuerte; violento; huracanado.

Estado del cielo: despejado; medio nublado; nublado; lloviendo.

FENOMENOS REGISTRADOS EN LAS 24 HORAS ANTERIORES:

nieve; granizo; niebla; tempestad; helada;

Lluvia: menos de 50 mm.; de 50 a 100 mm.; más de 100 mm.

Vientos de velocidad máxima mayor de 8 m. p. s.: las flechas rojas indican su dirección e intensidad.

ESCALA 1:10.000,000.

MARTES 5 DE FEBRERO DE 1924

	ESTACIONES	Presión al nivel del mar	Temperatura Ambiente	Temperatura Máxima de ayer	Temperatura Mínima en 12 horas	Lluvias en 24 h.	Altura del barómetro
		100+	°	°	°	m. m.	
REGION 1	Ensenada	60.0	16	24	16	0	3
	Guaymas						
	Hermosillo						10
	La Paz						
	Mexicali						
	Nogales						
REGION 2	Culiacán	59.4	8	27	1	0	53
	El Fuerte						102
	Mazatlán						78
	San Blas	59.2	16	25	16	0	7
	Islas Marías						
REGION 3	Acapulco						3
	Chilpancingo						1200
	Colima						494
	Manzanillo						4
	Oaxaca						1563
	Puebla						
	Sta. Cruz						56
	Tapachula						168
REGION 4	Camargo, Tamps				-5	0	
	C. Lerdo	60.3	1	22	-1	0	1140
	Chihuahua	60.2	-2	16	-5	0	1423
	Durango						1903
	Parral						
	Stgo. Papasquiaro						
	Temosachic						
	Villa González						
REGION 5	Aguascalientes	57.4	4	19	3	0	1879
	Guadalajara						1556
	Guanajuato	57.2	6	21	5	0	2037
	León	57.4	6	20	2	0	1809
	Querétaro	57 0	8	20	7	0	1842
	S. Luis Potosí	58.0	2	22	1	0	1877
	Zacatecas, (C. de la Bufa)	58.9	1	11	1	0	2612
REGION 6	Cuernavaca						1540
	Morelia						19 3
	Pachuca	57.6	7	18	7	0	2435
	Puebla	57.5	7	16	7	0	2150
	Tacubaya	56.5	6	20	5	0	2309
	Toluca	56.6	3	15	-2	0	2675
	Tulancingo	58.0	2	20	1	0	2181
REGION 7	C. Victoria	64.2	6	25	5	0	317
	Linares	65.4	5	17	2	0	317
	Matamoros	65.2	7	21	7	0	12
	Monclova					0	
	Monterrey	65.0	7	9	7	0	528
	Saltillo	63.2	1	14	-1	0	1609
REGION 8	Córdoba						871
	Jalapa						1399
	Orizaba	59.0	8	23	8	4	1248
	Río Verde	60.2	6	25	6	0	1012
	Tampico	63.2	12	22	10	0	8
	Tuxpan						
	Veracruz						16
REGION 9	C. del Carmen						
	Comitán						1635
	Frontera						2
	Puerto México						14
	Rincón Antonio						208
	S. Cristóbal						2118
	Tuxtla Gutiérrez						536
	Villahermosa						20
REGION 10	Campeche						25
	Maxcanú						12
	Mérida						22
	Payo Obispo						4
	Peto						36
	Progreso						15
	Valladolid						25

ESTADO GENERAL DEL TIEMPO

La presión continúa muy baja en la Región Oriental de los Estados Unidos y en el Sur de la República, encontrándose alta al Norte de los Grandes Lagos y al Oeste de las Montañas Rocallosas. Se registraron heladas intensas en nuestra altiplanicie y algunas lluvias en el Sur de la Vertiente del Golfo.

Probabilidades para el Día y la Noche de Mañana

REGION 1 — Ascenso de temperatura. Algunos nublados. **Vientos algo fuertes del Noroeste.**

REGION 2 — **Ligeras variaciones de temperatura.** Algunos nublados. **Vientos moderados del Oeste.**

REGION 3 — Ligeras variaciones de temperatura. Algunos nublados. Pocas lluvias. **Vientos moderados del Norte.**

REGION 4 — Ascenso de temperatura. Algunos nublados. **Heladas.**

REGION 5 — Ascenso de temperatura. **Buen tiempo.** **Heladas.**

REGION 6 — Ascenso de temperatura. **Buen tiempo.** **Heladas.**

REGION 7 — Ascenso de temperatura. Algunos nublados. Pocas lluvias. **Vientos moderados del Sureste.**

REGION 8 — **Ascenso de temperatura.** **Algunos nublados.** Buen tiempo. Vientos moderados del Sureste

REGION 9 — **Ligeras variaciones de temperatura.** Nublados. Algunas lluvias. **Vientos moderados del Noreste.**

REGION 10 — **Ligeras variaciones de temperatura.** Nublados. Algunas lluvias. Vientos moderados del Este.

Los datos de Estados Unidos son proporcionados por el Weather Bureau de New Orleans.

Zincografía de la Dirección de Estudios Geográficos y Climatológicos

SECRETARIA DE AGRICULTURA Y FOMENTO.

DIRECCION DE ESTUDIOS GEOGRAFICOS Y CLIMATOLOGICOS.

SERVICIO METEOROLOGICO MEXICANO

CARTA DEL TIEMPO

MIERCOLES 6 DE FEBRERO DE 1924

	ESTACIONES	Presión en el nivel del mar	Temperatura Ambiente	Temperatura Máxima de ayer	Temperatura Mínima en últimas 24 h.	Lluvias en 24 horas	Altura del barómetro
		700 +	°	°	°	mm	
REGION 1	Ensenada						
	Guaymas	61 0	12	24	12	0	3
	Hermosillo						
	La Paz	61.0	12	22	9	0	10
	Mexicali						
	Sta. Rosalía						
REGION 2	Culiacán	61.4	11	27	7	0	53
	El Fuerte						102
	Mazatlán	60.8	18	22	17	0	78
	San Blas	61.2	14	25	14	0	7
	Islas Marías	61.6	13	19	12	0	
REGION 3	Acapulco						3
	Chilpancingo						1200
	Colima						494
	Manzanillo						4
	Oaxaca						1563
	Pochutla						
	Salina Cruz						56
	Tapachula						168
REGION 4	Camargo, Tamps						
	C. Lerdo	62.5	1	15	0	0	1140
	Chihuahua	62.1	0	12	-3	0	1423
	Durango						1903
	Parral						
	Stgo. Papasquiaro				-1	0	
	Temosachic				-10	0	
	Villa González				-3	0	
REGION 5	Aguascalientes	63.2	-2	21	-2	0	1879
	Guadalajara						1556
	Guanajuato	63·3	5	19	5	0	2037
	León	63.2	3	20	-1	0	1809
	Querétaro	63.5	4	20	4	0	1842
	S. Luis Potosí	64.1	1	—	0	0	1877
	Zacatecas, (C. de la Bufa)	63.0	7	12	5	0	2612
REGION 6	Cuernavaca						1540
	Morelia						1933
	Pachuca	64.6	7	17	6	0	2435
	Puebla	64.8	4	18	4	0	2150
	Tacubaya	63.1	2	20	2	0	2309
	Toluca	62.8	0	14	-1	0	2675
	Tlalancingo	65.2	3	19	2	0	2181
REGION 7	C. Victoria	65.0	5	19	4	0	317
	Lampazos	64.2	3	14	3	0	317
	Matamoros	65.4	6	15	5	0	12
	Monclova				3	0	
	Monterrey	64.0	6	15	4	0	528
	Saltillo	63.7	7	11	3	0	1609
REGION 8	Córdoba						871
	Jalapa						1399
	Orizaba	65.3	9		7	2	1248
	Río Verde	64.6	1	18	0	0	1012
	Tampico	66.4	7	18	7	0	8
	Tuxpan						
	Veracruz						16
REGION 9	C. del Carmen						
	Comitán						1635
	Frontera						2
	Puerto México						14
	Rincón Antonio						208
	S. Cristóbal						2118
	Tuxtla Gutiérrez						536
	Villahermosa						20
REGION 10	Campeche						25
	Maxcanú						12
	Mérida						22
	Payo Obispo						4
	Peto						36
	Progreso						15
	Valladolid						25

ESTADO GENERAL DEL TIEMPO

La presión está alta en el Norte de los Estados Unidos y baja en las regiones Oriental y Occidental. Se registraron algunas lluvias en el Sur de la Vertiente del Golfo y heladas intensas en las Mesas Central y del Norte.

Probabilidades para el Día y la Noche de Mañana

REGION 1 — Ascenso de temperatura. Algunos nublados. **Vientos moderados del Oeste.**

REGION 2 — Ascenso de temperatura. Algunos nublados. **Vientos moderados del Oeste.**

REGION 3 — **Ligeras variaciones de temperatura.** Algunos nublados. Vientos moderados del Norte.

REGION 4 — Ascenso de temperatura. **Buen tiempo. Heladas.**

REGION 5 — Ascenso de temperatura. **Buen tiempo. Heladas.**

REGION 6 — Ascenso de temperatura **Buen tiempo. Heladas.**

REGION 7 — **Ascenso de temperatura. Buen tiempo.** Vientos moderados del Sureste.

REGION 8 — Ascenso de temperatura Algunos nublados. **Pocas lluvias.** Vientos moderados del Sureste

REGION 9 — Ascenso de temperatura Algunos nublados. **Lluvias aisladas. Vientos moderados del Noreste.**

REGION 10 — Ascenso de temperatura **Nublados. Algunas lluvias. Vientos moderados del Noroeste.**

EXPLICACIONES Y SIMBOLOS

OBSERVACIONES HECHAS A LAS 6 A. M. DEL MERIDIANO 105°:

Presiones reducidas al nivel del mar y a la gravedad normal: las líneas negras son las ISOBARAS.

Temperaturas al abrigo: las líneas rojas son las ISOTERMAS.

Vientos: las flechas negras indican el rumbo del viento, y su intensidad del modo siguiente: débil; moderado; algo fuerte; fuerte; violento; huracanado.

Estado del cielo: despejado; medio nublado; nublado; lloviendo.

FENOMENOS REGISTRADOS EN LAS 24 HORAS ANTERIORES:

nieve; granizo; niebla; tempestad; helada; Lluvia: menos de 50 mm.; de 50 a 100 mm.; más de 100 mm.

Vientos de velocidad máxima mayor de 8 m. p. s.: las flechas rojas indican su dirección e intensidad.

BAJA

BAJA

ALTA

ESCALA 1:10.000,000.

Los datos de Estados Unidos son proporcionados por el Weather Bureau de New Orleans.

Zincografía de la Dirección de Estudios Geográficos y Climatológicos

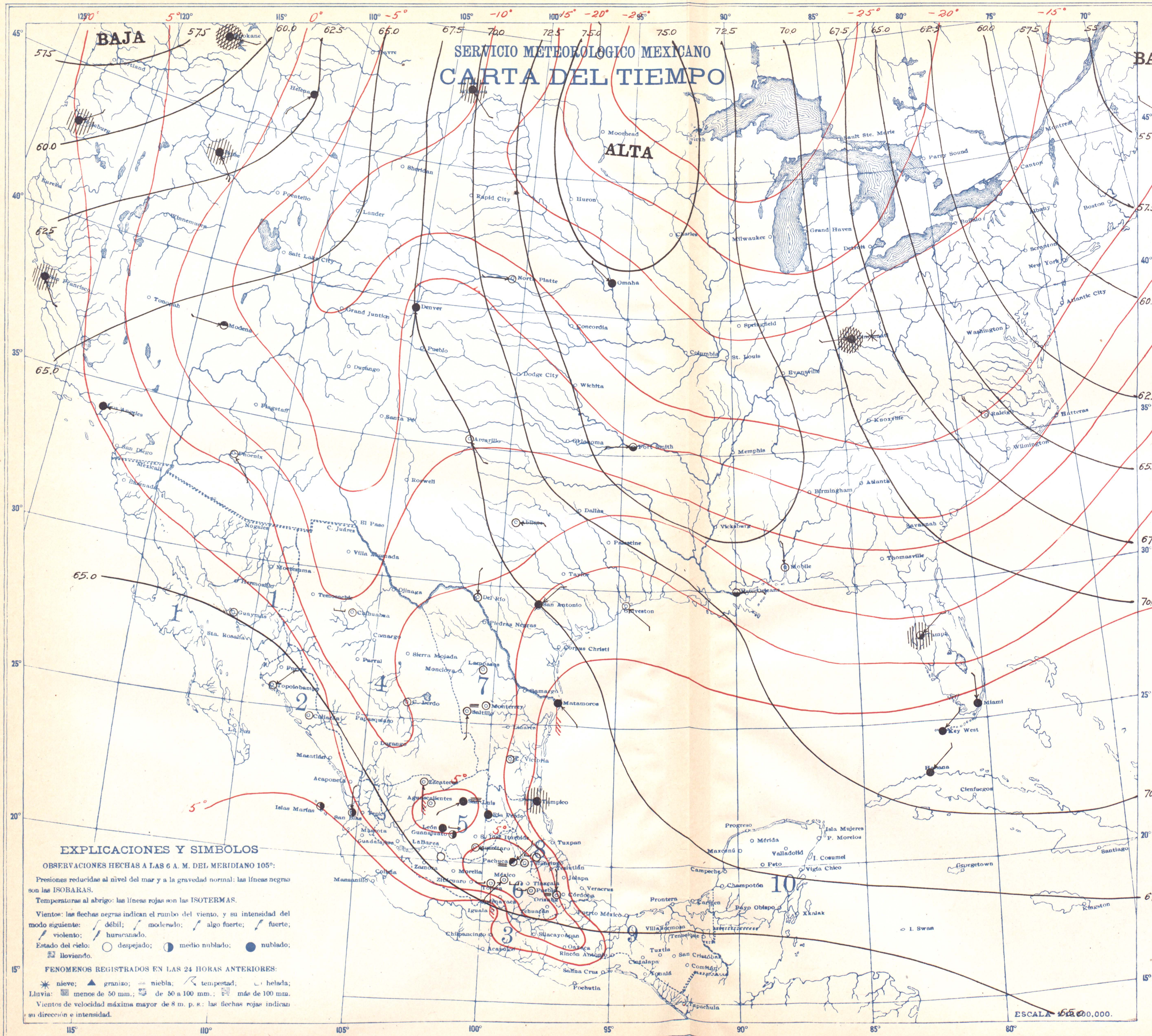

JUEVES 7 DE FEBRERO DE 1924

Región	Estaciones	Presión al nivel del mar	Temperatura: Ambiente	Temperatura: Máxima de ayer	Temperatura: Mínima en últimas 12 h.	Lluvias en 24 h.	Altura del barómetro
		100+	°	°	°	m.m.	
REGION 1	Ensenada						
	Guaymas	65.0	12	25	12	0	3
	Hermosillo						
	La Paz						10
	Mexicali						
	Sta. Rosalía						
REGION 2	Culiacán	64.8	11	29	8	0	53
	El Fuerte						102
	Mazatlán						78
	San Blas	63.8	14	26	14	0	7
	Islas Marías	63.6	16	—	15	0	
REGION 3	Acapulco						3
	Chilpancingo						1200
	Colima						494
	Manzanillo						4
	Oaxaca						1563
	Pochutla						
	Salina Cruz						56
	Tapachula						168
REGION 4	Camargo, Tamps.						
	C. Lerdo	66.1	5	22	3	0	1140
	Chihuahua	66.4	3	19	1	0	1423
	Durango						1903
	Parral						
	Stgo. Papasquiaro						
	Temosachic						
	Villa González						
REGION 5	Aguascalientes	65.6	1	22	-2	0	1879
	Guadalajara						1556
	Guanajuato	65.4	7	23	7	0	2037
	León	65.5	5	24	1	0	1809
	Querétaro	65.6	5	20	4	0	1842
	S. Luis Potosí	66.0	3	23	2	0	1877
	Zacatecas, (C. de la Bufa)	65.8	9	15	9	0	2612
REGION 6	Cuernavaca						1540
	Morelia						19 3
	Pachuca	65.3	7	19	6	0	2435
	Puebla	65.5	4	22	3	0	2150
	Tacubaya	65.2	1	—	1	0	2309
	Toluca	65.1	2	17	-1	0	2675
	Tulancingo	65.5	3	20	2	0	2181
REGION 7	C. Victoria	66.3	10	25	10	0	317
	Lampazos	66.5	9	26	8	0	317
	Matamoros	66.0	16	21	15	0	12
	Monclova						
	Monterrey	66.1	7	23	7	0	528
	Saltillo	65.9	11	22	8	0	1609
REGION 8	Córdoba						871
	Jalapa						1399
	Orizaba	65.4	7	14	5	0	1248
	Río Verde	66.2	8	25	7	0	1012
	Tampico	66.4	16	23	16	Inap	8
	Tuxpan						
	Veracruz						16
REGION 9	C. del Carmen						
	Comitán						1635
	Frontera						2
	Puerto México						14
	Rincón Antonio						208
	S. Cristóbal						2118
	Tuxtla Gutiérrez						536
	Villahermosa						20
REGION 10	Campeche						25
	Maxcanú						12
	Mérida						22
	Payo Obispo						14
	Peto						36
	Progreso						15
	Valladolid						25

ESTADO GENERAL DEL TIEMPO

Continúa acentuándose el descenso de presión en la región Occidental del Territorio de los Estados Unidos, habiendo aumentado en la parte Oriental. Se registraron escasas lluvias en la Vertiente del Golfo y algunas heladas en las Mesas Central y del Norte.

Probabilidades para el Día y la Noche de Mañana

REGION 1 — Ascenso de temperatura. Nublados. **Algunas lluvias. Vientos moderados del Suroeste.**

REGION 2 — Ascenso de temperatura. **Nublados.** Algunas lluvias. **Vientos moderados del Oeste.**

REGION 3 — **Ligeras variaciones de temperatura.** Algunos nublados. Pocas lluvias. **Vientos moderados del Norte.**

REGION 4 — **Ascenso de temperatura.** Algunos nublados. **Pocas lluvias.**

REGION 5 — Ascenso de temperatura. Algunos nublados.

REGION 6 — Ascenso de temperatura. Algunos nublados. **Heladas.**

REGION 7 — Ascenso de temperatura. **Algunos nublados.** Vientos moderados del Sureste.

REGION 8 — Ascenso de temperatura. **Algunos nublados. Pocas lluvias.** Vientos moderados del Sureste.

REGION 9 — Ascenso de temperatura. Algunos nublados. **Lluvias aisladas. Vientos moderados del Noreste.**

REGION 10 — Ascenso de temperatura. **Algunos nublados.** Pocas lluvias. **Vientos moderados del Este.**

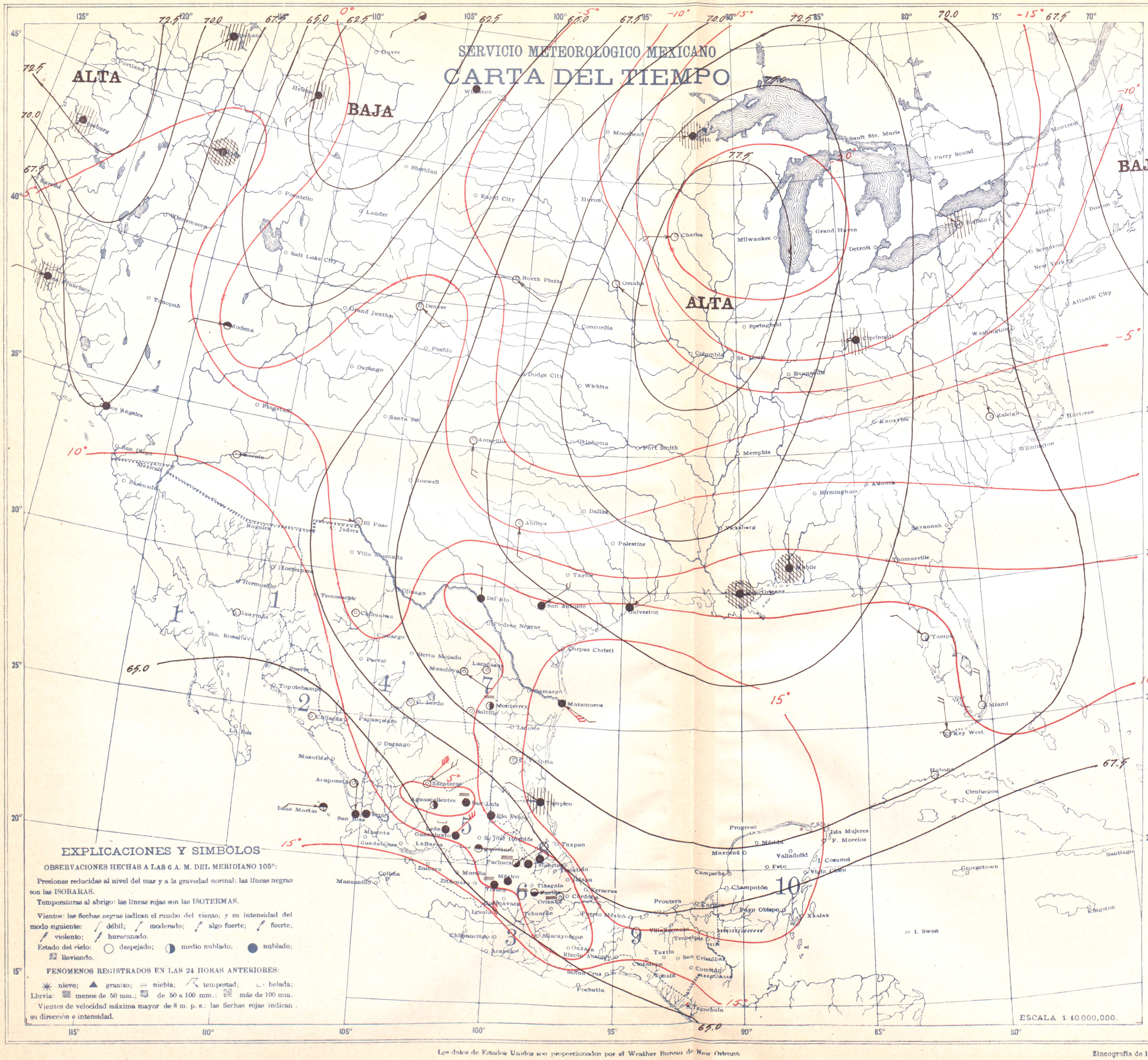

EXPLICACIONES Y SIMBOLOS

OBSERVACIONES HECHAS A LAS 6 A. M. DEL MERIDIANO 105°:

Presiones reducidas al nivel del mar y a la gravedad normal: las líneas negras son las ISOBARAS.

Temperaturas al abrigo: las líneas rojas son las ISOTERMAS.

Vientos: las flechas negras indican el rumbo del viento, y su intensidad del modo siguiente: débil; moderado; algo fuerte; fuerte; violento; huracanado.

Estado del cielo: despejado; medio nublado; nublado; lloviendo.

FENOMENOS REGISTRADOS EN LAS 24 HORAS ANTERIORES:

nieve; granizo; niebla; tempestad; helada;
Lluvia: menos de 50 mm.; de 50 a 100 mm.; más de 100 mm.

Vientos de velocidad máxima mayor de 8 m. p. s.: las flechas rojas indican su dirección e intensidad.

VIERNES 8 DE FEBRERO DE 1924

	ESTACIONES	Presión al nivel del mar	Temperatura: Ambiente	Temperatura: Máxima de ayer	Temperatura: Mínima en últimas 12 h.	Lluvias en 24 h.	Altura del barómetro
		100+	°	°	°	m.m.	
REGION 1	Ensenada						
	Guaymas	66.0	14	25	14	0	3
	Hermosillo						
	La Paz						10
	Mexicali						
	Sta. Rosalía						
REGION 2	Culiacán	64.2	12		11	0	53
	El Fuerte						102
	Mazatlán						78
	San Blas	64.8	14	28	14	0	7
	Islas Marías	64.2	18		17	0	
REGION 3	Acapulco						3
	Chilpancingo						1200
	Colima						494
	Manzanillo						4
	Oaxaca						1563
	Pochutla						
	Salina Cruz						56
	Tapachula						168
REGION 4	Camargo, Tamps						
	C. Lerdo	69.0	6	24	4	0	1140
	Chihuahua	69.2	3	18	1	0	1423
	Durango						1903
	Parral						
	Stgo. Papasquiaro						
	Temosachic						
	Villa González						
REGION 5	Aguascalientes	66.0	2	22	-2	0	1879
	Guadalajara						1556
	Guanajuato	65.6	10	24	9	0	2037
	León	65.7	6	24	2	0	1809
	Querétaro	65.8	8	22	7	0	1842
	S. Luis Potosí	66.5	3	24	2	0	1877
	Zacatecas, (C. de la Bufa)	66.5	9	16	7	0	2612
REGION 6	Cuernavaca						1540
	Morelia						19 3
	Pachuca	66.1	9	18	8	0	2435
	Puebla	66.0	8	22	8	0	2150
	Tacubaya	65.6	7		6	0	2309
	Toluca	65.4	6	17	4	0	2675
	Tulancingo	67.0	6	20	5	0	2181
REGION 7	C. Victoria	70.0	12	27	12	0	317
	Lampazos	72.0	9	25	8	0	317
	Matamoros	71.2	18	24	17	0	12
	Monclova				7	0	
	Monterrey	72.2	12	24	12	0	528
	Saltillo	71.0	6	23	6	0	1609
REGION 8	Córdoba						871
	Jalapa						1399
	Orizaba						1248
	Río Verde	67.1	11	25	10	0	1012
	Tampico	69.4	19	25	19	0.5	8
	Tuxpan						
	Veracruz						16
REGION 9	C. del Carmen						
	Comitán						1635
	Frontera						2
	Puerto México						14
	Rincón Antonio						208
	S. Cristóbal						2118
	Tuxtla Gutiérrez						536
	Villahermosa						20
REGION 10	Campeche						25
	Maxcanú						12
	Mérida						22
	Payo Obispo						4
	Peto						36
	Progreso						15
	Valladolid						25

ESTADO GENERAL DEL TIEMPO

El alta que cubre a la región Central y Oriental de EE. UU., se ha intensificado abarcando también a nuestro país. En la región Occidental han ascendido igualmente las presiones. Sólo se registró una lluvia ligera en Tampico, Tamps. Dominó en general, cielo medio nublado, verificándose algunas heladas en la Mesa Central y del Norte.

Probabilidades para el Día y la Noche de Mañana

REGION 1: Descenso de temperatura. Algunos nublados. Pocas lluvias. Vientos moderados del Noroeste.

REGION 2: Ligeras variaciones de temperatura. Algunos nublados. Vientos moderados del Noroeste.

REGION 3: Ligeras variaciones de temperatura. Algunos nublados. Vientos moderados del Norte.

REGION 4: Descenso de temperatura. Algunos nublados. Pocas lluvias. Heladas.

REGION 5: Ligeras variaciones de temperatura. Algunos nublados.

REGION 6: Ligeras variaciones de temperatura. Algunos nublados.

REGION 7: Ligeras variaciones de temperatura. Algunos nublados. Pocas lluvias. Vientos moderados del Sureste.

REGION 8: Ligeras variaciones de temperatura. Algunos nublados. Lluvias aisladas. Vientos moderados del Sureste

REGION 9: Ligeras variaciones de temperatura. Algunos nublados. Vientos moderados del Este.

REGION 10: Ascenso de temperatura. Algunos nublados. Vientos moderados del Este.

Los datos de Estados Unidos son proporcionados por el Weather Bureau de New Orleans.

Zincografía de la Dirección de Estudios Geográficos y Climatológicos

SERVICIO METEOROLOGICO MEXICANO

CARTA DEL TIEMPO

ALTA

BAJA

BAJA

ALTA

EXPLICACIONES Y SIMBOLOS

OBSERVACIONES HECHAS A LAS 6 A. M. DEL MERIDIANO 105°:

Presiones reducidas al nivel del mar y a la gravedad normal: las líneas negras son las ISOBARAS.

Temperaturas al abrigo: las líneas rojas son las ISOTERMAS.

Vientos: las flechas negras indican el rumbo del viento, y su intensidad del modo siguiente: débil; moderado; algo fuerte; fuerte; violento; huracanado.

Estado del cielo: despejado; medio nublado; nublado; lloviendo.

FENOMENOS REGISTRADOS EN LAS 24 HORAS ANTERIORES:

nieve; granizo; niebla; tempestad; helada;

Lluvia: menos de 50 mm.; de 50 a 100 mm.; más de 100 mm.

Vientos de velocidad máxima mayor de 8 m. p. s.: las flechas rojas indican su dirección e intensidad.

ESCALA 1:10.000,000.

SABADO 9 DE FEBRERO DE 1924

	ESTACIONES	Presión al nivel del mar	Temperatura Ambiente	Temperatura Máxima de ayer	Temperatura Mínima en últimas 12 h.	Lluvias en 24 h.	Altura del barómetro
		100+	°	°	°	m. m.	
REGION 1	Ensenada						
	Guaymas			26		0	3
	Hermosillo						
	La Paz						10
	Mexicali						
	Sta. Rosalía						
REGION 2	Culiacán			31		0	53
	El Fuerte						102
	Mazatlán			25		0	78
	San Blas			30		0	7
	Islas Marías						
REGION 3	Acapulco						3
	Chilpancingo						1200
	Colima						494
	Manzanillo						4
	Oaxaca						1563
	Pochutla						
	Salina Cruz						56
	Tapachula						168
REGION 4	Camargo, Tamps				17	0	
	C. Lerdo	66.2	6	23	4	0	1140
	Chihuahua	65.4	5	21	3	0	1423
	Durango						1903
	Parral						
	Stgo. Papasquiaro						
	Temosachic						
	Villa González						
REGION 5	Aguascalientes	65.9	4	21	2	0	1879
	Guadalajara						1596
	Guanajuato	65.0	10	22	9	0	2037
	León	65.2	6	24	4	0	1809
	Querétaro	66 0	9	21	8	0	1842
	S. Luis Potosí	67.5	10	17	9	0	1877
	Zacatecas, (C. de la Bufa)	65.5	4	14	3	0	2612
REGION 6	Cuernavaca						1540
	Morelia						19 3
	Pachuca	66.2	6	16	6	0	2436
	Puebla	66 3	8	21	8	0	2150
	Tacubaya	65.7	9	20	7	0	2309
	Toluca	65.2	4	17	2	0	2675
	Tulancingo	66.8	9	15	7	Inap	2181
REGION 7	C. Victoria	69.6	14		13	0	317
	Lampazos	65.2	15	24	15	0	317
	Matamoros	70.0	15	24	14	0	12
	Monclova				11	0	
	Monterrey	68 3	14	20	14	0	528
	Saltillo	67.9	10	18	8	0	1609
REGION 8	Córdoba	67 0	14	19	7	Inap	871
	Jalapa						1399
	Orizaba	67.0	11	15	10	11	1248
	Río Verde	68.0	14	21	13	2	1012
	Tampico	68.6	17	21	17	12	8
	Tuxpan						
	Veracruz						16
REGION 9	C. del Carmen						
	Comitán						1635
	Frontera						2
	Puerto México						14
	Rincón Antonio						208
	S. Cristóbal						2118
	Tuxtla Gutiérrez						536
	Villahermosa						20
REGION 10	Campeche						25
	Maxcanú						12
	Mérida						22
	Payo Obispo						4
	Peto						36
	Progreso						15
	Valladolid						25

ESTADO GENERAL DEL TIEMPO

Un anticición intenso principia a invadir la región Noroeste del Territorio de los Estados Unidos, en donde la presión se encuentra en general alta. Se registraron lluvias en la Vertiente del Golfo y en algunos puntos de la parte Oriental de la Mesa Central, en la que se registraron pocas heladas.

Probabilidades para el Día y la Noche de Mañana

REGION 1	Ligeras variaciones de temperatura. Algunos nublados. Vientos algo fuertes del Noroeste.
REGION 2	Ligeras variaciones de temperatura. Algunos nublados. Vientos moderados del Oeste.
REGION 3	Ligeras variaciones de temperatura. Algunos nublados. Vientos moderados del Norte.
REGION 4	Ligeras variaciones de temperatura. Algunos nublados.
REGION 5	Ligeras variaciones de temperatura. Algunos nublados. Heladas.
REGION 6	Ligeras variaciones de temperatura. Algunos nublados. Heladas.
REGION 7	Ascenso de temperatura. Algunos nublados. Vientos moderados del Sureste
REGION 8	Ligeras variaciones de temperatura. Algunos nublados. Pocas lluvias. Vientos moderados del Sureste.
REGION 9	Ligeras variaciones de temperatura. Algunos nublados. Lluvias aisladas. Vientos moderados del Noreste.
REGION 10	Ligeras variaciones de temperatura. Algunos nublados. Lluvias aisladas. Vientos moderados del Este.

Los datos de Estados Unidos son proporcionados por el Weather Bureau de New Orleans.

Zincografía de la Dirección de Estudios Geográficos y Climatológicos

SECRETARIA DE AGRICULTURA Y FOMENTO.

DIRECCION DE ESTUDIOS GEOGRAFICOS Y CLIMATOLOGICOS.

SERVICIO METEOROLOGICO MEXICANO

CARTA DEL TIEMPO

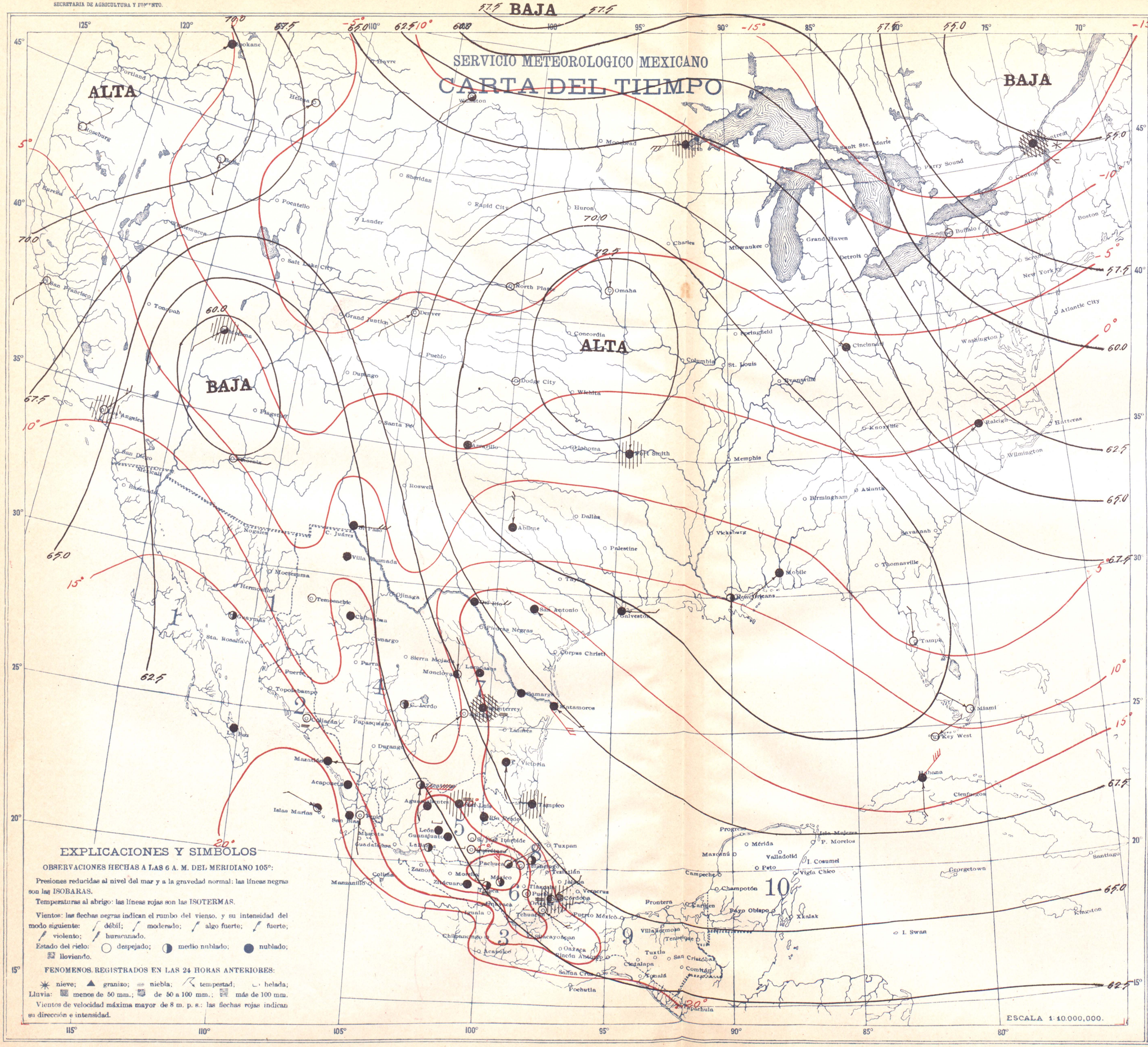

EXPLICACIONES Y SIMBOLOS

OBSERVACIONES HECHAS A LAS 6 A. M. DEL MERIDIANO 105°:

Presiones reducidas al nivel del mar y a la gravedad normal: las líneas negras son las ISOBARAS.

Temperaturas al abrigo: las líneas rojas son las ISOTERMAS.

Vientos: las flechas negras indican el rumbo del viento, y su intensidad del modo siguiente: débil; moderado; algo fuerte; fuerte; violento; huracanado.

Estado del cielo: despejado; medio nublado; nublado; lloviendo.

FENOMENOS REGISTRADOS EN LAS 24 HORAS ANTERIORES:

nieve; granizo; niebla; tempestad; helada;
Lluvia: menos de 50 mm.; de 50 a 100 mm.; más de 100 mm.

Vientos de velocidad máxima mayor de 8 m. p. s.: las flechas rojas indican su dirección e intensidad.

ESCALA 1:10.000,000.

DOMINGO 10 DE FEBRERO DE 1924

	ESTACIONES	Presión al nivel del mar	TEMPERATURA: Ambiente	TEMPERATURA: Máxima de ayer	TEMPERATURA: Mínima en diferentes lls.	Lluvias en 24 horas	Altura del barómetro
		700 +	°	°	°	mm.	
REGION 1	Ensenada						
	Guaymas	62.0	18	26	17	0	3
	Hermosillo						
	La Paz	61.8	18	22	17	0	10
	Mexicali						
	Sta. Rosalía						
REGION 2	Culiacán	61.8	16	—	11	0	53
	El Fuerte						102
	Mazatlán	61.6	20	23	19	0	78
	San Blas	61.6	19	29	19	0	7
	Islas Marías	62.0	21	20	19	0	
REGION 3	Acapulco						3
	Chilpancingo						1200
	Colima						494
	Manzanillo						4
	Oaxaca						1563
	Pochutla						
	Salina Cruz						56
	Tapachula						168
REGION 4	Camargo, Tamps				17	0	
	C. Lerdo	63.4	9	25	7	0	1140
	Chihuahua	61.0	13	23	10	0	1423
	Durango						1903
	Parral						
	Stgo. Papasquiaro				4	0	
	Temosachic				6	0	
	Villa González						
REGION 5	Aguascalientes	62.0	6	24	4	0	1879
	Guadalajara						1556
	Guanajuato	62.6	9	33	8	0	2037
	León	62.6	9	—	6	0	1809
	Querétaro	62.6	7	21	6	0	1842
	S. Luis Potosí	62.3	8	18	8	Inap.	1877
	Zacatecas, (C. de la Bufa)	62.1	11	15	5	0	2612
REGION 6	Cuernavaca						1540
	Morelia						1933
	Pachuca	64.0	6	18	5	0	2435
	Puebla	64.0	9	21	6	0	2150
	Tacubaya	63.8	4	21	3	0	2309
	Toluca	63.6	4	17	4	0	2675
	Tulancingo	64.3	8	16	7	0	2181
REGION 7	C. Victoria	64.5	17	26	16	0	317
	Linares	63.8	11	16	14	0	317
	Matamoros	67.0	17	25	16	0	12
	Monclova				13	0	
	Monterrey	64.0	15	21	15	Inap.	528
	Saltillo	63.9	10	21	9	0	1609
REGION 8	Córdoba	65.8	14	20	7	Inap.	871
	Jalapa						1399
	Orizaba	64.3	12	15	10	7	1248
	Río Verde	64.0	14	20	14	0	1012
	Tampico	66.6	18	25	16	1	8
	Tuxpan						
	Veracruz						16
REGION 9	C. del Carmen						
	Comitán						1635
	Frontera						2
	Puerto México						14
	Rincón Antonio						208
	S. Cristóbal						2118
	Tuxtla Gutiérrez						536
	Villahermosa						20
REGION 10	Campeche						25
	Maxcanú						12
	Mérida						22
	Payo Obispo						4
	Peto						36
	Progreso						15
	Valladolid						25

ESTADO GENERAL DEL TIEMPO

La presión ascendió en la región central del Territorio de EE. UU. y descendió en la de las Montañas Rocallosas. Se registraron algunas lluvias en la Vertiente del Golfo y en la Mesa Central, en la que hubo heladas ligeras.

Probabilidades para el Día y la Noche de Mañana

REGION 1	Ascenso de temperatura Algunos nublados. **Vientos algo fuertes del Noroeste.**
REGION 2	**Ligeras variaciones de temperatura.** **Algunos nublados.** **Vientos moderados del Oeste.**
REGION 3	Ligeras variaciones de temperatura. Algunos nublados. **Pocas lluvias.** **Vientos moderados del Norte.**
REGION 4	**Ligeras variaciones de temperatura.** Algunos nublados.
REGION 5	Ligeras variaciones de temperatura. Algunos nublados. **Heladas.**
REGION 6	Ligeras variaciones de temperatura. Algunos nublados. **Heladas.**
REGION 7	Ascenso de temperatura. **Algunos nublados.** **Pocas lluvias.** Vientos moderados del Sureste
REGION 8	Ascenso de temperatura Algunos nublados. Pocas lluvias. Vientos moderados del Sureste
REGION 9	**Ligeras variaciones de temperatura.** **Algunos nublados.** Lluvias aisladas. **Vientos moderados del Noreste.**
REGION 10	**Ligeras variaciones de temperatura.** Algunos nublados. **Lluvias aisladas.** Vientos moderados del Este.

Los datos de Estados Unidos son proporcionados por el Weather Bureau de New Orleans.

Zincografía de la Dirección de Estudios Geográficos y Climatológicos

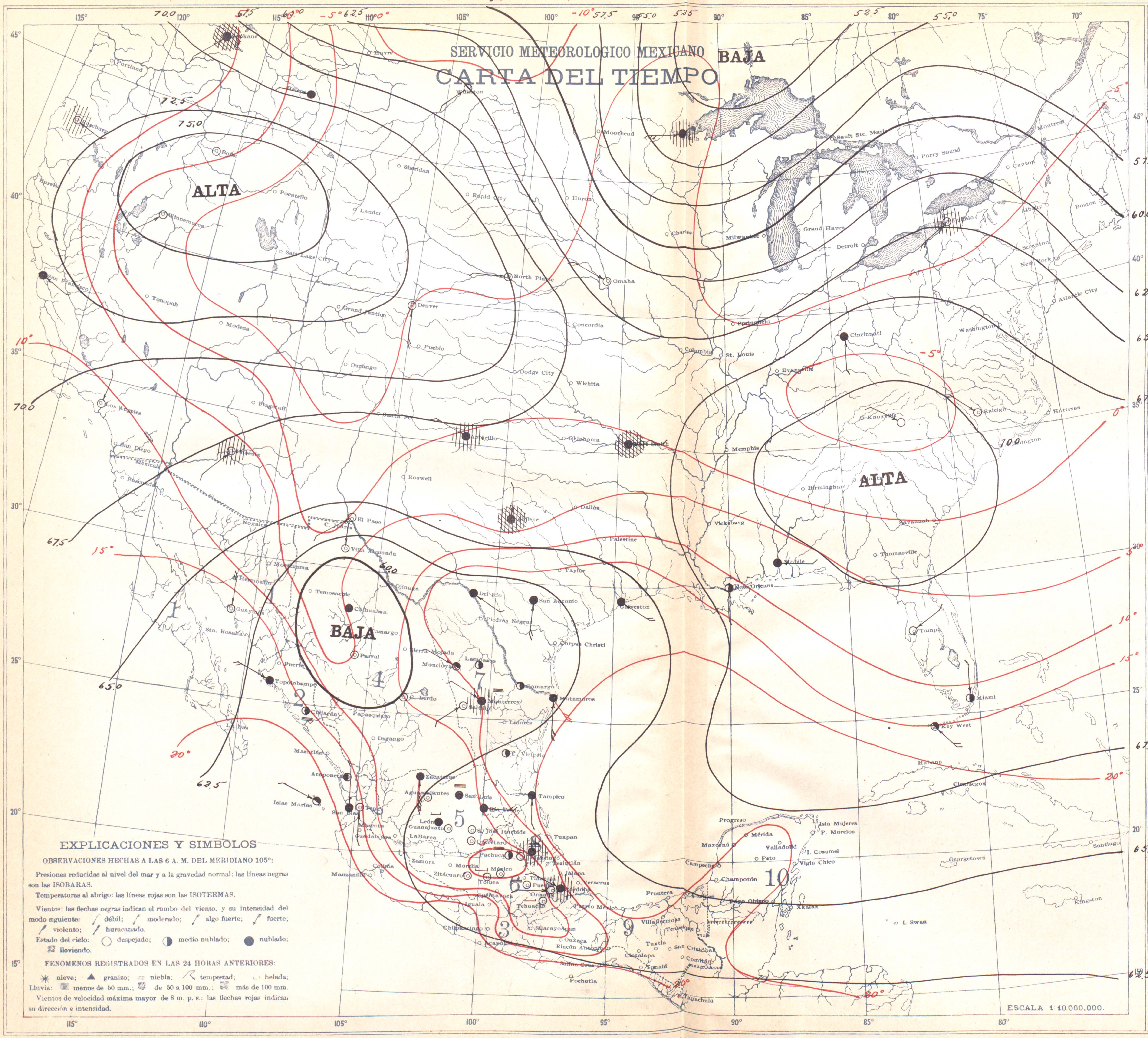

Lunes 11 de Febrero de 1924

Región	ESTACIONES	Presión al nivel del mar	Temperatura: Ambiente	Temperatura: Máxima de ayer	Temperatura: Mínima en últimas 12 h.	Lluvias en 24 h.	Altura del barómetro
		100+	°	°	°	m.m.	
REGION 1	Ensenada						
	Guaymas	63.6	18	26	17	0	3
	Hermosillo						
	La Paz						10
	Mexicali						
	Sta. Rosalía						
REGION 2	Culiacán	62.0	19	27	12	0	53
	El Fuerte						102
	Mazatlán						78
	San Blas	60.8	17	27	17	0	7
	Islas Marías	61.0	23	31	22	0	
REGION 3	Acapulco						3
	Chilpancingo						1200
	Colima						494
	Manzanillo						4
	Oaxaca						1563
	Pochutla						
	Salina Cruz						56
	Tapachula						168
REGION 4	Camargo, Tamps						
	C. Lerdo	60.1	12		11	0	1140
	Chihuahua	58.0	7	21	4	0	1423
	Durango						1903
	Parral						
	Stgo. Papasquiaro						
	Temosachic						
	Villa González						
REGION 5	Aguascalientes	62.5	7	21	7	0	1879
	Guadalajara						1556
	Guanajuato	62.7	9	24	9	0	2037
	León	62.6	8	25	6	0	1809
	Querétaro	63 0	8	22	6	0	1842
	S. Luis Potosí	62.6	7	22	6	0	1877
	Zacatecas, (C. de la Bufa)	62.4	9	16	9	0	2612
REGION 6	Cuernavaca						1540
	Morelia						19:3
	Pachuca	63.1	7	23	7	0	2435
	Puebla	63.5	6	23	6	0	2150
	Tacubaya	63.0	5	22	5	0	2309
	Toluca	63.5	5		3	0	2675
	Tulancingo	63.4	7		6	0	2181
REGION 7	C. Victoria	62.5	16	25	16	0	317
	Lampazos	61.1	17	22	16	0	317
	Matamoros	62.4	18	25	18	0	12
	Monclova						
	Monterrey	61.0	15	21	14	1	528
	Saltillo	60.6	14	23	11	0	1609
REGION 8	Córdoba	63.2	12	22	7	Inap.	871
	Jalapa						1399
	Orizaba	63.0	9	18	9	0	1248
	Río Verde	62.8	14	21	14	0	1012
	Tampico	62.6	20	24	19	0	8
	Tuxpan						
	Veracruz						16
REGION 9	C. del Carmen						
	Comitán						1635
	Frontera						2
	Puerto México						14
	Rincón Antonio						208
	S. Cristóbal						2118
	Tuxtla Gutiérrez						536
	Villahermosa						20
REGION 10	Campeche						25
	Maxcanú						12
	Mérida						22
	Payo Obispo						4
	Peto						36
	Progreso						15
	Valladolid						25

ESTADO GENERAL DEL TIEMPO

La presión ascendió en las regiones Oriental y Occidental del Territorio de EE. UU., habiendo descendido al Norte de los Grandes Lagos y en el Norte de nuestra República. Se registraron pocas lluvias en la Vertiente del Golfo y heladas ligeras en la Mesa Central.

Probabilidades para el Día y la Noche de Mañana

REGION 1 — Descenso de temperatura. Algunos nublados. Vientos algo fuertes del Noroeste.

REGION 2 — Ligeras variaciones de temperatura. Algunos nublados. Pocas lluvias. Vientos moderados del Oeste.

REGION 3 — Ligeras variaciones de temperatura. Algunos nublados. Pocas lluvias. Vientos moderados del Norte.

REGION 4 — Descenso de temperatura. Nublados. Algunas lluvias. Heladas.

REGION 5 — Ligeras variaciones de temperatura. Algunos nublados.

REGION 6 — Ascenso de temperatura. Algunos nublados.

REGION 7 — Ascenso de temperatura. Algunos nublados. Vientos algo fuertes del Sureste.

REGION 8 — Ascenso de temperatura. Algunos nublados. Vientos moderados del Sureste.

REGION 9 — Ascenso de temperatura. Algunos nublados. Pocas lluvias. Vientos moderados del Noreste.

REGION 10 — Ascenso de temperatura. Algunos nublados. Pocas lluvias. Vientos moderados del Este.

Los datos de Estados Unidos son proporcionados por el Weather Bureau de New Orleans.

Zincografía de la Dirección de Estudios Geográficos y Climatológicos

SECRETARIA DE AGRICULTURA Y FOMENTO.

DIRECCION DE ESTUDIOS GEOGRAFICOS Y CLIMATOLOGICOS.

SERVICIO METEOROLOGICO MEXICANO

CARTA DEL TIEMPO

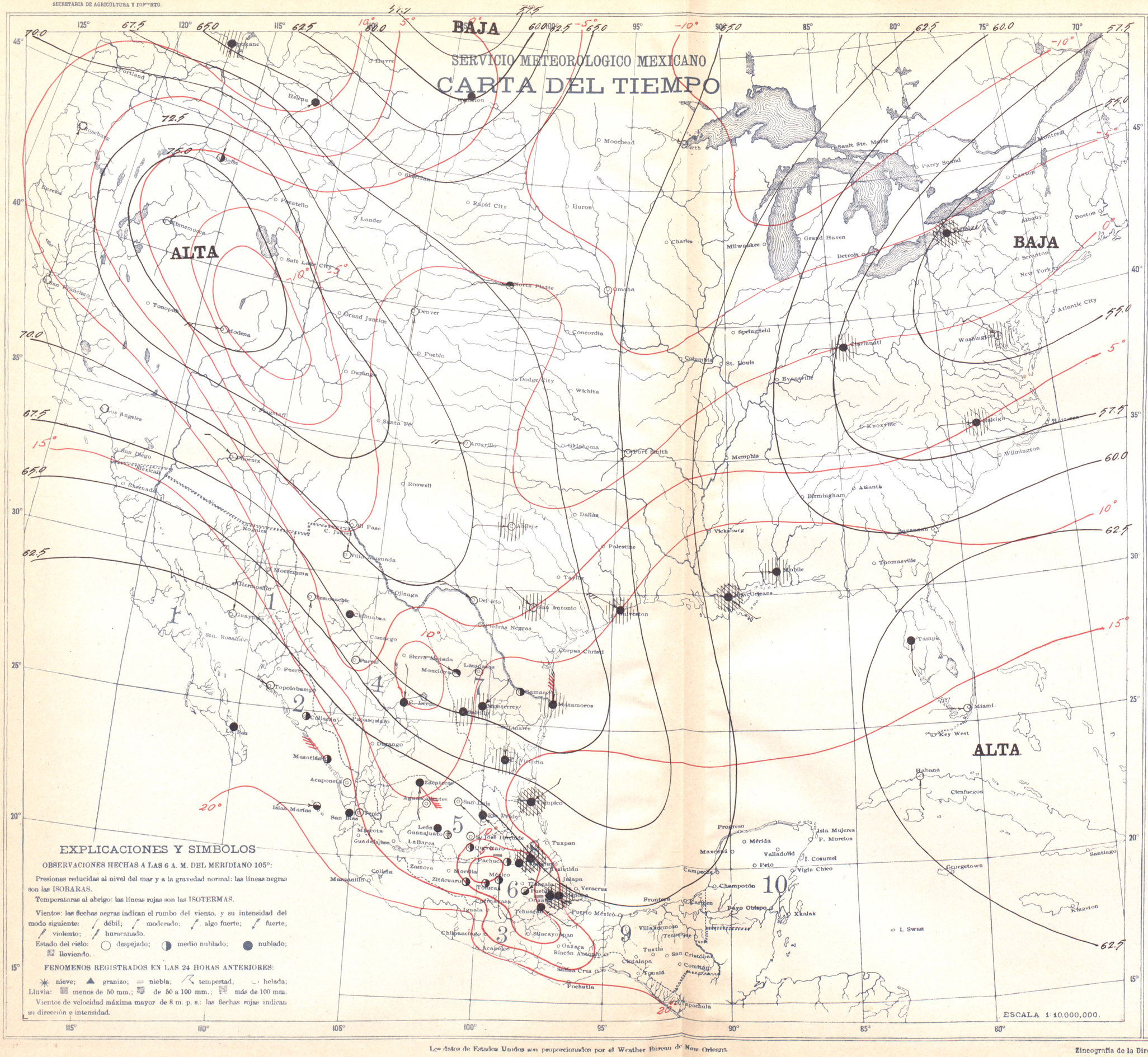

EXPLICACIONES Y SIMBOLOS

OBSERVACIONES HECHAS A LAS 6 A. M. DEL MERIDIANO 105°:

Presiones reducidas al nivel del mar y a la gravedad normal: las líneas negras son las ISOBARAS.

Temperaturas al abrigo: las líneas rojas son las ISOTERMAS.

Vientos: las flechas negras indican el rumbo del viento, y su intensidad del modo siguiente: débil; moderado; algo fuerte; fuerte; violento; huracanado.

Estado del cielo: despejado; medio nublado; nublado; lloviendo.

FENOMENOS REGISTRADOS EN LAS 24 HORAS ANTERIORES:

nieve; granizo; niebla; tempestad; helada;
Lluvia: menos de 50 mm.; de 50 a 100 mm.; más de 100 mm.

Vientos de velocidad máxima mayor de 8 m. p. s.: las flechas rojas indican su dirección e intensidad.

ESCALA 1:10.000,000.

MARTES 12 DE FEBRERO DE 1924

	ESTACIONES	Presión al nivel del mar	Temperatura Ambiente	Máxima en últimas 12 h.	Mínima en últimas 12 h.	Lluvias en 24 h.	Altura del barómetro
		100+	°	°	°	m.m.	
REGION 1	Ensenada						
	Guaymas	62.0	20	26	19	0	3
	Hermosillo						
	La Paz	61.0	17	23	16	0	10
	Mexicali						
	Sta. Rosalía						
REGION 2	Culiacán	61.2	11	29	10	0	53
	El Fuerte						102
	Mazatlán	60.8	18	22	17	0	78
	San Blas	60.8	18	26	18	0	7
	Islas Marías	61.2	19	—	18	0	
REGION 3	Acapulco						3
	Chilpancingo						1200
	Colima			.			494
	Manzanillo						4
	Oaxaca						1563
	Pochutla						
	Salina Cruz						56
	Tapachula						168
REGION 4	Camargo, Tamps				12	0	
	C. Lerdo	66.0	10	26	9	0	1140
	Chihuahua	68.4	3	19	1	0	1423
	Durango						1903
	Parral				2	0	
	Stgo. Papasquiaro						
	Temosachic				-7	0	
	Villa González				-2	0	
REGION 5	Aguascalientes	62.0	10	24	6	0	1879
	Guadalajara						1556
	Guanajuato	61.5	11	24	10	0	2037
	León	61.4	11	26	5	0	1809
	Querétaro	61.6	10	23	9	0	1842
	S. Luis Potosí	62.3	11	26	10	0	1877
	Zacatecas, (C. de la Bufa)	62.0	8	15	8	0	2612
REGION 6	Cuernavaca						1540
	Morelia						1923
	Pachuca	61.7	9	16	7	0	2435
	Puebla	62.0	7	23	7	0	2150
	Tacubaya	61.6	7	23	6	0	2309
	Toluca	61.4	5	19	5	0	2675
	Tulancingo	61.9	9	23	7	0	2181
REGION 7	C. Victoria	65.0	12	28	12	1	317
	Lampazos	686.	10	19	9	0	317
	Matamoros	68.2	13	24	10	4	12
	Monclova				7	0	
	Monterrey	68.3	11	24	11	4	528
	Saltillo	67.6	6	22	5	6	1609
REGION 8	Córdoba	62.3	14	23	7	Inap.	871
	Jalapa						1399
	Orizaba	62.2	12	20	10	0	1248
	Río Verde	62.4	16	29	16	0	1012
	Tampico	64.6	17	26	17	Inap.	8
	Tuxpan						
	Veracruz						16
REGION 9	C. del Carmen						
	Comitán						1635
	Frontera						2
	Puerto México						14
	Rincón Antonio						208
	S. Cristóbal						2118
	Tuxtla Gutiérrez						536
	Villahermosa						20
REGION 10	Campeche						25
	Maxcanú						12
	Mérida						22
	Payo Obispo						4
	Peto						36
	Progreso						15
	Valladolid						25

ESTADO GENERAL DEL TIEMPO

La presión está alta en la región Occidental del Territorio de los Estados Unidos, y se halla baja al Norte y en la parte Oriental. Se registraron algunas lluvias en la Vertiente del Golfo.

Probabilidades para el Día y la Noche de Mañana

REGION 1
Descenso de temperatura.
Algunos nublados.
Vientos algo fuertes del Noroeste.

REGION 2
Ligeras variaciones de temperatura.
Algunos nublados.
Vientos moderados del Oeste.

REGION 3
Ligeras variaciones de temperatura.
Algunos nublados.
Vientos moderados del Norte.

REGION 4
Descenso de temperatura.
Algunos nublados.
Pocas lluvias.

REGION 5
Descenso de temperatura.
Algunos nublados.

REGION 6
Ligeras variaciones de temperatura.
Algunos nublados.

REGION 7
Descenso de temperatura.
Nublados
Lluvias aisladas.
Vientos moderados del Norte.

REGION 8
Descenso de temperatura.
Nublados
Algunas lluvias.
Vientos algo fuertes del Norte.

REGION 9
Ligeras variaciones de temperatura.
Nublados.
Lluvias.
Vientos algo fuertes del Norte.

REGION 10
Ligeras variaciones de temperatura.
Nublados.
Algunas lluvias.
Vientos algo fuertes del Norte.

Los datos de Estados Unidos nos proporcionados por el Weather Bureau de New Orleans.

Zincografía de la Dirección de Estudios Geográficos y Climatológicos

SERVICIO METEOROLOGICO MEXICANO

CARTA DEL TIEMPO

MIERCOLES 13 DE FEBRERO DE 1924

	ESTACIONES	Presión al nivel del mar	TEMPERATURA Ambiente	TEMPERATURA Máxima de ayer	TEMPERATURA Mínima en últimas 12 h.	Lluvias en 24 horas	Altura del barómetro
		700 +	°	°	°	mm	
REGION 1	Ensenada						
	Guaymas	60.4	14	29	14	0	3
	Hermosillo						
	La Paz						10
	Mexicali						
	Sta. Rosalía						
REGION 2	Culiacán	60.2	18	—	15	0	53
	Mazatlán						102
	Tepic						78
	San Blas						7
	Islas Marías	60.1	19	30	19	0	
REGION 3	Acapulco						3
	Chilpancingo						1200
	Colima						494
	Manzanillo						4
	Oaxaca						1563
	Pochutla						
	Salina Cruz						56
	Tapachula						168
REGION 4	Camargo, Tamps.				10	0	
	C. Lerdo	63.0	10	21	8	0	1140
	Chihuahua	64.9	6	13	3	0	1423
	Durango						1903
	Parral						
	Stgo. Papasquiaro						
	Temosachic						
	Villa González						
REGION 5	Aguascalientes	61.8	10	24	10	0	1879
	Guadalajara						1556
	Guanajuato						2037
	León	61.8	10	26	7	0	1809
	Querétaro	61.9	9	22	8	0	1842
	S. Luis Potosí	62.4	9	21	8	1	1877
	Zacatecas, (C. de la Bufa)	62.0	9	14	7	Inap.	2612
REGION 6	Cuernavaca						1540
	Morelia						1933
	Pachuca	61.9	9	19	6	0	2435
	Puebla	61.0	9	21	7	0	2150
	Tacubaya	61.8	7	—	7	0	2309
	Toluca	61.7	7	18	6	Inap.	2675
	Tulancingo	62.3	7	19	6	0	2181
REGION 7	C. Victoria	67.0	12	23	11	0	317
	Lampazos	66.5	9	20	8	0	347
	Matamoros	67.2	11	20	10	0	12
	Monclova				8	0	
	Monterrey	66.8	12	20	12	0	528
	Saltillo	66.0	8	14	7	0	1609
REGION 8	Córdoba	62.6	13	—	7	3	871
	Jalapa						1399
	Orizaba	62.5	11	18	11	2	1248
	Río Verde						1012
	Tampico	65.2	15	19	15	1	8
	Tuxpan						
	Veracruz						16
REGION 9	C. del Carmen						
	Comitán						1635
	Frontera						2
	Puerto México						14
	Rincón Antonio						208
	S. Cristóbal						2118
	Tuxtla Gutiérrez						536
	Villahermosa						20
REGION 10	Campeche						25
	Maxcanú						12
	Mérida						22
	Payo Obispo						4
	Peto						36
	Progreso						15
	Valladolid						25

ESTADO GENERAL DEL TIEMPO

La presión continúa alta en la región de las Montañas Rocallosas, habiendo descendido en el Norte y en la Costa Sur del Pacífico del Territorio de EE. UU.

Probabilidades para el Día y la Noche de Mañana

REGION 1
Ascenso de temperatura.
Algunos nublados.
Vientos moderados del Noroeste.

REGION 2
Ligeras variaciones de temperatura.
Algunos nublados.
Vientos moderados del Oeste.

REGION 3
Ligeras variaciones de temperatura.
Algunos nublados.
Pocas lluvias.
Vientos moderados del Norte.

REGION 4
Ascenso de temperatura
Algunos nublados.

REGION 5
Ascenso de temperatura
Algunos nublados.
Pocas lluvias.

REGION 6
Ligeras variaciones de temperatura.
Algunos nublados.
Pocas lluvias.

REGION 7
Ascenso de temperatura.
Nublados.
Algunas lluvias.
Vientos moderados del Noreste.

REGION 8
Ascenso de temperatura
Nublados
Algunas lluvias.
Vientos moderados del Noreste.

REGION 9
Ascenso de temperatura.
Nublados
Algunas lluvias.
Vientos moderados del Noreste.

REGION 10
Ligeras variaciones de temperatura.
Nublados.
Lluvias.
Vientos moderados del Noreste.

EXPLICACIONES Y SIMBOLOS

OBSERVACIONES HECHAS A LAS 6 A. M. DEL MERIDIANO 105°:

Presiones reducidas al nivel del mar y a la gravedad normal: las líneas negras son las ISOBARAS.

Temperaturas al abrigo: las líneas rojas son las ISOTERMAS.

Vientos: las flechas negras indican el rumbo del viento, y su intensidad del modo siguiente: débil; moderado; algo fuerte; fuerte; violento; huracanado.

Estado del cielo: despejado; medio nublado; nublado; lloviendo.

FENOMENOS REGISTRADOS EN LAS 24 HORAS ANTERIORES:

nieve; granizo; niebla; tempestad; helada; Lluvia: menos de 50 mm.; de 50 a 100 mm.; más de 100 mm.

Vientos de velocidad máxima mayor de 8 m. p. s.: las flechas rojas indican su dirección e intensidad.

ESCALA 1:10.000,000.

Los datos de Estados Unidos son proporcionados por el Weather Bureau de New Orleans.

Zincografía de la Dirección de Estudios Geográficos y Climatológicos

SERVICIO METEOROLOGICO MEXICANO

CARTA DEL TIEMPO

ALTA

BAJA

BAJA

ALTA

ESCALA 1:10.000,000.

EXPLICACIONES Y SIMBOLOS

OBSERVACIONES HECHAS A LAS 6 P. M. DEL MERIDIANO 105°:

Presiones reducidas al nivel del mar y a la gravedad normal: las líneas negras son las ISOBARAS.

Temperaturas al abrigo: las líneas rojas son las ISOTERMAS.

Vientos: las flechas negras indican el rumbo del viento, y su intensidad del modo siguiente: débil; moderado; algo fuerte; fuerte; violento; huracanado.

Estado del cielo: despejado; medio nublado; nublado; lloviendo.

FENOMENOS REGISTRADOS EN LAS 24 HORAS ANTERIORES:

nieve; granizo; niebla; tempestad; helada;

Lluvia: menos de 50 mm., de 50 a 100 mm.; más de 100 mm.

Vientos de velocidad máxima mayor de 8 m. p. s.: las flechas rojas indican su dirección e intensidad.

JUEVES 14 DE FEBRERO DE 1924

	ESTACIONES	Presión al nivel del mar	Temperatura Ambiente	Temperatura Máxima de ayer	Temperatura Mínima en últimas 24 h.	Lluvias en 24 h.	Altura del barómetro
		100+	°	°	°	m.m.	
REGION 1	Ensenada	61.8	20	26	18	0	3
	Guaymas						
	Hermosillo	61.0	18	23	18	Inap.	10
	La Paz						
	Mexicali						
	Sta. Rosalía						
REGION 2	Culiacán	61.4	19	30	16	0	53
	El Fuerte						102
	Mazatlán						78
	San Blas	59.8	20	27	19	0	7
	Islas Marías						
REGION 3	Acapulco						3
	Chilpancingo						1200
	Colima						494
	Manzanillo						4
	Oaxaca						1563
	Pochutla						
	Salina Cruz						56
	Tapachula						168
REGION 4	Camargo, Tamps				8	0	
	C. Lerdo	63.0	10	23	8	0	1140
	Chihuahua	61.4	10	13	7	0	1423
	Durango						1903
	Parral						
	Stgo. Papasquiaro						
	Temosachic						
	Villa González				4	0	
REGION 5	Aguascalientes	62.8	10	25	10	Inap.	1879
	Guadalajara						1556
	Guanajuato						2037
	León	62.7	10	27	7	0	1809
	Querétaro	62.9	8	23	7	0	1842
	S. Luis Potosí	64.0	7	19	5	0	1877
	Zacatecas, (C. de la Bufa)	63.1	9	17	9	Inap.	2612
REGION 6	Cuernavaca						1540
	Morelia						1913
	Pachuca	63.0	8	17	7	0	2435
	Puebla	62.8	12	23	9	6	2150
	Tacubaya	62.4	6	23	5	Inap.	2309
	Toluca	62.5	5	18	4	4	2675
	Tulancingo	63.2	6	19	5	0	2181
REGION 7	C. Victoria	65.5	10	25	10	0	317
	Laupazos	65.2	9	25	8	0	317
	Matamoros	66.2	10	24	10	0	12
	Monclova						
	Monterrey	65.1	11	21	11	0	528
	Saltillo	64.8	8	16	8	0	1609
REGION 8	Córdoba	63.7	10	17	5	3	871
	Jalapa						1399
	Orizaba	63.0	8	15	7	Inap.	1248
	Río Verde	64.5	8	22	7	0	1012
	Tampico	65.2	11	24	11	0	8
	Tuxpan						
	Veracruz						16
REGION 9	C. del Carmen						
	Comitán						1635
	Frontera						2
	Puerto México						14
	Rincón Antonio						208
	S. Cristóbal						2118
	Tuxtla Gutiérrez						536
	Villahermosa						20
REGION 10	Campeche						25
	Maxcanú						12
	Mérida						22
	Payo Obispo						4
	Peto						36
	Progreso						15
	Valladolid						25

ESTADO GENERAL DEL TIEMPO

La presión está alta en el Norte, centro y Sur del Territorio de Estados Unidos, encontrándose baja en el Valle de San Lorenzo y en la región Occidental. Se registraron algunas lluvias en la Vertiente del Golfo, Mesa Central y Baja California.

Probabilidades para el Día y la Noche de Mañana

REGION 1 — Ascenso de temperatura. Algunos nublados. Lluvias aisladas. Vientos moderados del Suroeste.

REGION 2 — Ligeras variaciones de temperatura. Algunos nublados. Lluvias aisladas. Vientos moderados del Oeste.

REGION 3 — Ligeras variaciones de temperatura. Algunos nublados. Vientos moderados del Norte.

REGION 4 — Ascenso de temperatura. Algunos nublados. Pocas lluvias.

REGION 5 — Ascenso de temperatura Algunos nublados. Pocas lluvias.

REGION 6 — Ascenso de temperatura Algunos nublados. Pocas lluvias.

REGION 7 — Ascenso de temperatura Algunos nublados. Vientos moderados del Sureste.

REGION 8 — Ascenso de temperatura. Algunos nublados. Pocas lluvias. Vientos moderados del Sureste.

REGION 9 — Ligeras variaciones de temperatura. Algunos nublados. Lluvias aisladas. Vientos moderados del Noreste.

REGION 10 — Ligeras variaciones de temperatura. Algunos nublados. Lluvias aisladas. Vientos moderados del Este.

Los datos de Estados Unidos son proporcionados por el Weather Bureau de New Orleans.

Zincografía de la Dirección de Estudios Geográficos y Climatológicos

SERVICIO METEOROLOGICO MEXICANO

CARTA DEL TIEMPO

VIERNES 15 DE FEBRERO DE 1924

	ESTACIONES	Presión al nivel del mar	TEMPERATURA Ambiente	TEMPERATURA Máxima de ayer	TEMPERATURA Mínima en últimas 12 h.	Lluvias en 24 horas	Altura del barómetro
		700 +	°	°	°	mm	
REGION 1	Ensenada						
	Guaymas	63.6	17	23	16	0	3
	Hermosillo						
	La Paz	61.6	18		16	Inap.	10
	Mexicali						
	Sta. Rosalía						
REGION 2	Culiacán	62.4	21	32	19	Inap.	53
	El Fuerte						102
	Mazatlán	61.2	21	24	20	0	78
	San Blas	61.2	21		20	0	7
	Islas Marías	61.2	23		22	0	
REGION 3	Acapulco						3
	Chilpancingo						1200
	Colima						494
	Manzanillo						4
	Oaxaca						1563
	Pochutla						
	Salina Cruz						56
	Tapachula						168
REGION 4	Camargo, Tamps						
	C. Lerdo	61.0	14	25	12	Inap.	1140
	Chihuahua	59.5	13	21	10	Inap.	1423
	Durango						1903
	Parral				11	Inap.	
	Sigo. Papasquiaro						
	Tenosuchiz				2	3	
	Villa González						
REGION 5	Aguascalientes	62.1	13	26	10	1.	1879
	Guadalajara						1556
	Guanajuato	62.3	13	27	12	0	2037
	León	62.2	10	27	8	0	1809
	Querétaro	62.4	8	28	8	0	1842
	S. Luis Potosí	62.7	9	25	8	0	1877
	Zacatecas, (C. de la Bufa)	62.0	7	17	6	3	2612
REGION 6	Cuernavaca						1540
	Morelia						1933
	Pachuca	62.6	8	17	7	0	2435
	Puebla						2150
	Tacubaya	62.4	5	24	5	0	2309
	Toluca	62.4	6	18	4	0	2675
	Tulancingo	63.5	5	21	3	0	2181
REGION 7	C. Victoria	63.2	12	28	12	0	317
	Lampazos	63.5	14	28	13	0	317
	Matamoros	64.6	15	25	13	0	12
	Monclova						
	Monterrey	63.2	12	24	12	0	528
	Saltillo	63.0	12	27	11	0	1609
REGION 8	Córdoba	63.1	8	21	8	Inap.	871
	Jalapa						1399
	Orizaba	63.0	6	16	5	0	1248
	Río Verde	62.8	8		7	0	1012
	Tampico	63.0	13	24	13	0	8
	Tuxpan						16
	Veracruz						
REGION 9	C. del Carmen						
	Comitán						1635
	Frontera						2
	Puerto México						14
	Rincón Antonio						208
	S. Cristóbal						2118
	Tuxtla Gutiérrez						536
	Villahermosa						20
REGION 10	Campeche						25
	Maxcanú						12
	Mérida						22
	Payo Obispo						4
	Peto						36
	Progreso						15
	Valladolid						25

ESTADO GENERAL DEL TIEMPO

En la región de las Montañas Rocallosas y Norte de la República, se encuentran varios centros de baja presión moderados. En el Norte de EE. UU. y en la costa del Pacífico, la presión está alta. Se registraron algunas lluvias en las Mesas Central y del Norte, y en la región Media de la Vertiente del Pacífico.

Probabilidades para el Día y la Noche de Mañana

REGION 1	**Descenso de temperatura.** Algunos nublados. Pocas lluvias. Vientos moderados del Noroeste.
REGION 2	**Ligeras variaciones de temperatura.** Algunos nublados. **Lluvias aisladas.** **Vientos moderados del Oeste.**
REGION 3	**Ligeras variaciones de temperatura.** Algunos nublados. Pocas lluvias. **Vientos moderados del Norte.**
REGION 4	**Descenso de temperatura.** Algunos nublados. Pocas lluvias. **Heladas.**
REGION 5	**Ligeras variaciones de temperatura.** Algunos nublados.
REGION 6	Ligeras variaciones de temperatura. Algunos nublados. **Heladas.**
REGION 7	Ascenso de temperatura **Algunos nublados.** Pocas lluvias. **Vientos algo fuertes del Sur.**
REGION 8	Ascenso de temperatura. Algunos nublados. Pocas lluvias. Vientos moderados del Sureste
REGION 9	**Ascenso de temperatura.** **Algunos nublados.** Lluvias aisladas. **Vientos moderados del Noreste.**
REGION 10	Ascenso de temperatura Algunos nublados. **Pocas lluvias.** Vientos moderados del **Este.**

EXPLICACIONES Y SIMBOLOS

OBSERVACIONES HECHAS A LAS 6 A. M. DEL MERIDIANO 105°:

Presiones reducidas al nivel del mar y a la gravedad normal: las líneas negras son las ISOBARAS.

Temperaturas al abrigo: las líneas rojas son las ISOTERMAS.

Vientos: las flechas negras indican el rumbo del viento, y su intensidad del modo siguiente: débil; moderado; algo fuerte; fuerte; violento; huracanado.

Estado del cielo: despejado; medio nublado; nublado; lloviendo.

FENOMENOS REGISTRADOS EN LAS 24 HORAS ANTERIORES:

nieve; granizo; niebla; tempestad; helada;
Lluvia: menos de 50 mm.; de 50 a 100 mm.; más de 100 mm.

Vientos de velocidad máxima mayor de 8 m. p. s.: las flechas rojas indican su dirección e intensidad.

ESCALA 1:10.000,000.

Los datos de Estados Unidos son proporcionados por el Weather Bureau de New Orleans.

Zincografía de la Dirección de Estudios Geográficos y Climatológicos

SERVICIO METEOROLOGICO MEXICANO

CARTA DEL TIEMPO

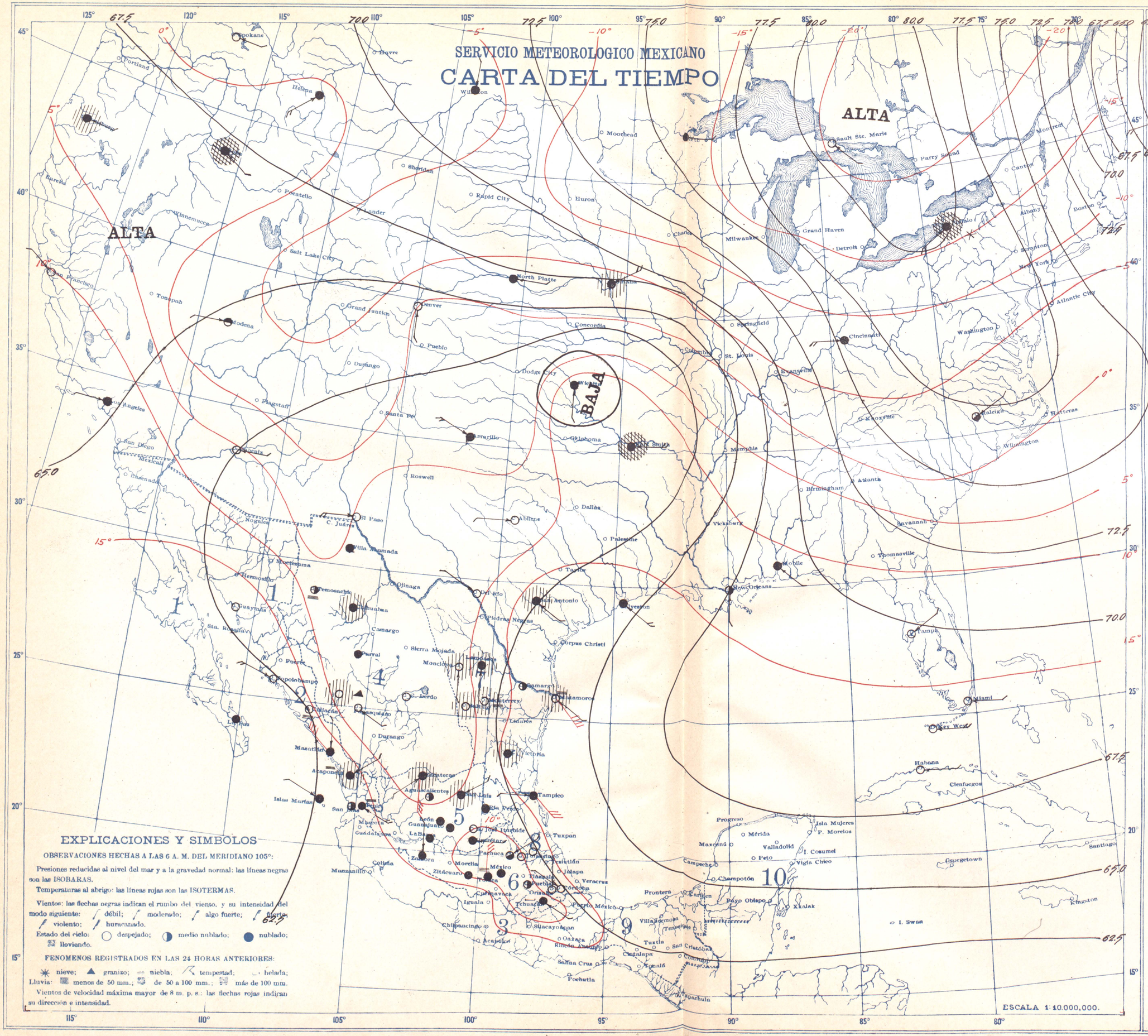

EXPLICACIONES Y SIMBOLOS

OBSERVACIONES HECHAS A LAS 6 A. M. DEL MERIDIANO 105°:

Presiones reducidas al nivel del mar y a la gravedad normal: las líneas negras son las ISOBARAS.

Temperaturas al abrigo: las líneas rojas son las ISOTERMAS.

Vientos: las flechas negras indican el rumbo del viento, y su intensidad del modo siguiente: débil; moderado; algo fuerte; fuerte; violento; huracanado.

Estado del cielo: despejado; medio nublado; nublado; lloviendo.

FENOMENOS REGISTRADOS EN LAS 24 HORAS ANTERIORES:

nieve; granizo; niebla; tempestad; helada;
Lluvia: menos de 50 mm.; de 50 a 100 mm.; más de 100 mm.

Vientos de velocidad máxima mayor de 8 m. p. s.: las flechas rojas indican su dirección e intensidad.

ESCALA 1:10.000,000.

SABADO 16 DE FEBRERO DE 1924

	ESTACIONES	Presión al nivel del mar	Temperatura Ambiente	Máxima de ayer	Mínima en últimas 12 h.	Lluvias en 24 horas	Altura del barómetro
	BAJA	700 +	°	°	°	mm	
REGION 1	Ensenada	62.0	18	26	17	0	3
	Guaymas						
	Hermosillo	61.0	16	23	15	0	10
	La Paz						
	Mexicali						
	Sta. Rosalía						
REGION 2	Culiacán	62.8	15	32	14	0	53
	Manzanillo						102
	Mazatlán	61.6	19	26	19	0	78
	San Blas	61.0	18	27		0	7
	Islas Marías	61.0	18	27	17	0	
REGION 3	Acapulco						3
	Chilpancingo						1200
	Colima						494
	Manzanillo						4
	Oaxaca						1568
	Pochutla						
	Salina Cruz						56
	Tapachula						168
REGION 4	Camargo, Tamps				14	0	
	C. Lerdo	62.8	9	25	9	0	1140
	Chihuahua	62.1	6		6	5	1423
	Durango						1903
	Parral				6	0	
	Stgo. Papasquiaro				5	0	
	Temosachic				2	0	
	Villa González				2	0	
REGION 5	Aguascalientes	61.7	9	22	9	0	1879
	Guadalajara						1556
	Guanajuato	61.8	13		13	0	2037
	León	61.6	12	25	12	0	1809
	Querétaro	61.9	9	22	9	0	1842
	S. Luis Potosí	61.9	10	24	10	inap.	1877
	Zacatecas, (C. de la Bufa)	61.8	9	14	9	inap.	2612
REGION 6	Cuernavaca						1540
	Morelia						1933
	Pachuca	62.1	7	18	7	0	2435
	Puebla	62.1	10	22	10	0	2150
	Tacubaya	62.0	6	17	6	0	2309
	Toluca	62.0	7	22	7	0	2675
	Tulancingo	62.4	6		6	0	2181
REGION 7	C. Victoria	63.0	15	30	15	inap.	317
	Linares	62.3	11	23	11	5	317
	Matamoros	63.6	16	24	16	inap.	12
	Monclova				13	5	
	Monterrey	63.1	14		14	3	528
	Saltillo	62.0	9	20	9	6	1609
REGION 8	Córdoba	62.6	12	20	12	0	871
	Jalapa						1399
	Orizaba	62.3	8	17	8	0	1248
	Río Verde	62.3	12	—	12	0	1012
	Tampico	62.8	15	24	15	0	8
	Tuxpan						
	Veracruz						16
REGION 9	C. del Carmen						
	Comitán						1635
	Frontera						2
	Puerto México						14
	Rincón Antonio						208
	S. Cristóbal						2118
	Tuxtla Gutiérrez						536
	Villahermosa						20
REGION 10	Campeche						25
	Maxcanú						12
	Mérida						22
	Payo Obispo						4
	Peto						38
	Progreso						15
	Valladolid						25

ESTADO GENERAL DEL TIEMPO

Una depresión moderada ocupa la región central del Territorio de los Estados Unidos, encontrándose alta la presión en el resto de dicho Territorio, con especialidad en la región de los Grandes Lagos. Se registraron algunas lluvias en la Vertiente del Golfo y en las Mesas Central y del Norte.

Probabilidades para el Día y la Noche de Mañana

REGION 1	Ligeras variaciones de temperatura. Algunos nublados. Vientos moderados del Noroeste.
REGION 2	Ligeras variaciones de temperatura. Algunos nublados. Vientos moderados del Oeste.
REGION 3	Ligeras variaciones de temperatura. Algunos nublados. Pocas lluvias. Vientos moderados del Norte.
REGION 4	Ligeras variaciones de temperatura. Algunos nublados.
REGION 5	Ligeras variaciones de temperatura. Algunos nublados.
REGION 6	Ligeras variaciones de temperatura. Algunos nublados. Pocas lluvias.
REGION 7	Descenso de temperatura. Nublados. Algunas lluvias. Vientos moderados del Sureste
REGION 8	Descenso de temperatura. Algunos nublados. Lluvias aisladas. Vientos moderados del Sureste
REGION 9	Ligeras variaciones de temperatura. Nublados. Algunas lluvias. Vientos moderados del Noreste.
REGION 10	Ligeras variaciones de temperatura. Algunos nublados. Lluvias aisladas. Vientos moderados del Este.

Los datos de Estados Unidos son proporcionados por el Weather Bureau de New Orleans.

Zincografía de la Dirección de Estudios Geográficos y Climatológicos