# National Oceanic and Atmospheric Administration

## ERRATA NOTICE

One or more conditions of the original document may affect the quality of the image, such as:

Discolored pages
Faded or light ink
Binding intrudes into the text

This has been a co-operative project between the NOAA Central Library and the Climate Database Modernization Program, National Climate Data Center (NCDC). To view the original document, please contact the NOAA Central Library in Silver Spring, MD at (301) 713-2607 x124 or Library.Reference@noaa.gov

HOV Services
Imaging Contractor
12200 Kiln Court
Beltsville, MD 20704-1387
July 23, 2010

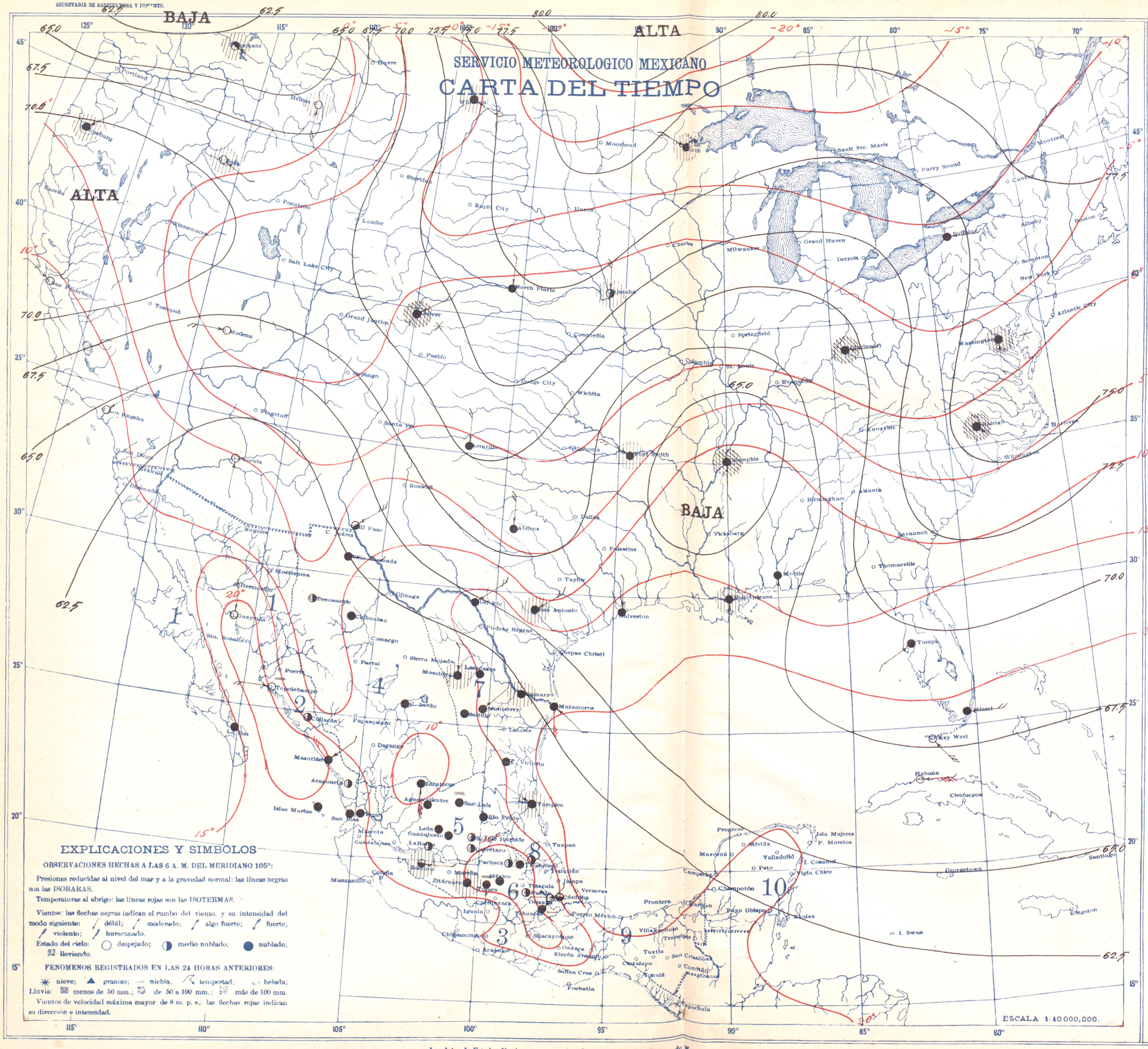


## DOMINGO 17 DE FEBRERO DE 1924

| | ESTACIONES | Presión al nivel del mar | Temperatura: Ambiente | Temperatura: Máxima de ayer | Temperatura: Mínima en últimas 24 h. | Lluvias en 24 h. | Altura del barómetro |
|---|---|---|---|---|---|---|---|
| | | 100+ | ° | ° | ° | m. m. | |
| REGION 1 | Ensenada | | | | | | |
| | Guaymas | 60.4 | 22 | 27 | 17 | 0 | 3 |
| | Hermosillo | | | | | | |
| | La Paz | 60.6 | 15 | 24 | 14 | 0 | 10 |
| | Mexicali | | | | | | |
| | Sta. Rosalía | | | | | | |
| REGION 2 | Culiacán | 60.4 | 15 | 30 | 14 | 0 | 53 |
| | El Fuerte | | | | | | 102 |
| | Mazatlán | 60.6 | 20 | 23 | 18 | 0 | 78 |
| | San Blas | 60.8 | 19 | 29 | 18 | 0 | 7 |
| | Islas Marías | 60.4 | 18 | 29 | 17 | 0 | |
| REGION 3 | Acapulco | | | | | | 3 |
| | Chilpancingo | | | | | | 1200 |
| | Colima | | | | | | 494 |
| | Manzanillo | | | | | | 4 |
| | Oaxaca | | | | | | 1563 |
| | Pochutla | | | | | | |
| | Salina Cruz | | | | | | 56 |
| | Tapachula | | | | | | 168 |
| REGION 4 | Camargo, Tamps | | | | 19 | Inap. | |
| | C. Lerdo | 61.1 | 12 | 25 | 10 | 0 | 1140 |
| | Chihuahua | 60.1 | 11 | 18 | 8 | 0 | 1423 |
| | Durango | | | | | | 1903 |
| | Parral | | | | | | |
| | Stgo. Papasquiaro | | | | | | |
| | Temosachic | | | | −1 | 0 | |
| | Villa González | | | | 6 | 0 | |
| REGION 5 | Aguascalientes | 61.9 | 11 | 24 | 9 | 0 | 1879 |
| | Guadalajara | | | | | | 1556 |
| | Guanajuato | 61.9 | 12 | 25 | 12 | 0 | 2037 |
| | León | 62.0 | 11 | 25 | 9 | 0 | 1809 |
| | Querétaro | 61.6 | 12 | 23 | 9 | 0 | 1842 |
| | S. Luis Potosí | 61.9 | 10 | 26 | 10 | 0 | 1877 |
| | Zacatecas, (C. de la Bufa) | 61.7 | 8 | 15 | 7 | 0 | 2612 |
| REGION 6 | Cuernavaca | | | | | | 1540 |
| | Morelia | | | | | | 1923 |
| | Pachuca | 61.3 | 9 | 16 | 9 | 0 | 2435 |
| | Puebla | 61.5 | 8 | 22 | 6 | 0 | 2150 |
| | Tacubaya | 61.0 | 7 | | 6 | 0 | 2309 |
| | Toluca | 61.1 | 6 | 16 | 4 | Inap. | 2675 |
| | Tulancingo | 61.4 | 8 | 21 | 7 | 0 | 2181 |
| REGION 7 | C. Victoria | 62.4 | 15 | 28 | 15 | 0 | 317 |
| | Linares | 62.3 | 15 | 26 | 14 | 0 | 317 |
| | Matamoros | 63.0 | 19 | 26 | 17 | 0 | 12 |
| | Monclova | | | | 13 | Inap. | |
| | Monterrey | 62.2 | 16 | 25 | 15 | 0 | 528 |
| | Saltillo | 62.0 | 10 | 21 | 9 | 0 | 1609 |
| REGION 8 | Córdoba | 62.0 | 13 | 23 | 11 | 0 | 871 |
| | Jalapa | | | | | | 1399 |
| | Orizaba | 61.6 | 10 | 18 | 9 | 0 | 1248 |
| | Río Verde | 62.0 | 12 | 30 | 12 | 0 | 1012 |
| | Tampico | 62.2 | 19 | 26 | 18 | Inap. | 8 |
| | Tuxpan | | | | | | |
| | Veracruz | | | | | | 16 |
| REGION 9 | C. del Carmen | | | | | | |
| | Comitán | | | | | | 1635 |
| | Frontera | | | | | | 2 |
| | Puerto México | | | | | | 14 |
| | Rincón Antonio | | | | | | 208 |
| | S. Cristóbal | | | | | | 2118 |
| | Tuxtla Gutiérrez | | | | | | 536 |
| | Villahermosa | | | | | | 20 |
| REGION 10 | Campeche | | | | | | 25 |
| | Maxcanú | | | | | | 12 |
| | Mérida | | | | | | 22 |
| | Payo Obispo | | | | | | 4 |
| | Peto | | | | | | 36 |
| | Progreso | | | | | | 15 |
| | Valladolid | | | | | | 25 |

### ESTADO GENERAL DEL TIEMPO

Una BAJA relativa está situada al Norte de Nueva Orleans, encontrándose alta la presión en el Norte del Territorio de Estados Unidos. Se registraron algunas lluvias en la Vertiente del Golfo y en la región Sur de la Mesa Central.

### Probabilidades para el Día y la Noche de Mañana

| | |
|---|---|
| REGION 1 | Ligeras variaciones de temperatura. Algunos nublados. Vientos moderados del Noreste. |
| REGION 2 | Ligeras variaciones de temperatura. Algunos nublados. Vientos moderados del Oeste. |
| REGION 3 | Ligeras variaciones de temperatura. Algunos nublados. |
| REGION 4 | Descenso de temperatura. Algunos nublados. |
| REGION 5 | Ligeras variaciones de temperatura. Algunos nublados. |
| REGION 6 | Ligeras variaciones de temperatura. Algunos nublados. Pocas lluvias. |
| REGION 7 | Descenso de temperatura. Algunos nublados. Lluvias aisladas. Vientos moderados del Norte. |
| REGION 8 | Descenso de temperatura. Algunos nublados. Lluvias aisladas. Vientos moderados del Norte. |
| REGION 9 | Ligeras variaciones de temperatura. Nublados y algunas lluvias. Vientos moderados del Noreste. |
| REGION 10 | Ligeras variaciones de temperatura. Algunos nublados. Pocas lluvias. Vientos moderados del Este. |

Los datos de Estados Unidos son proporcionados por el Weather Bureau de New Orleans.

Zincografía de la Dirección de Estudios Geográficos y Climatológicos

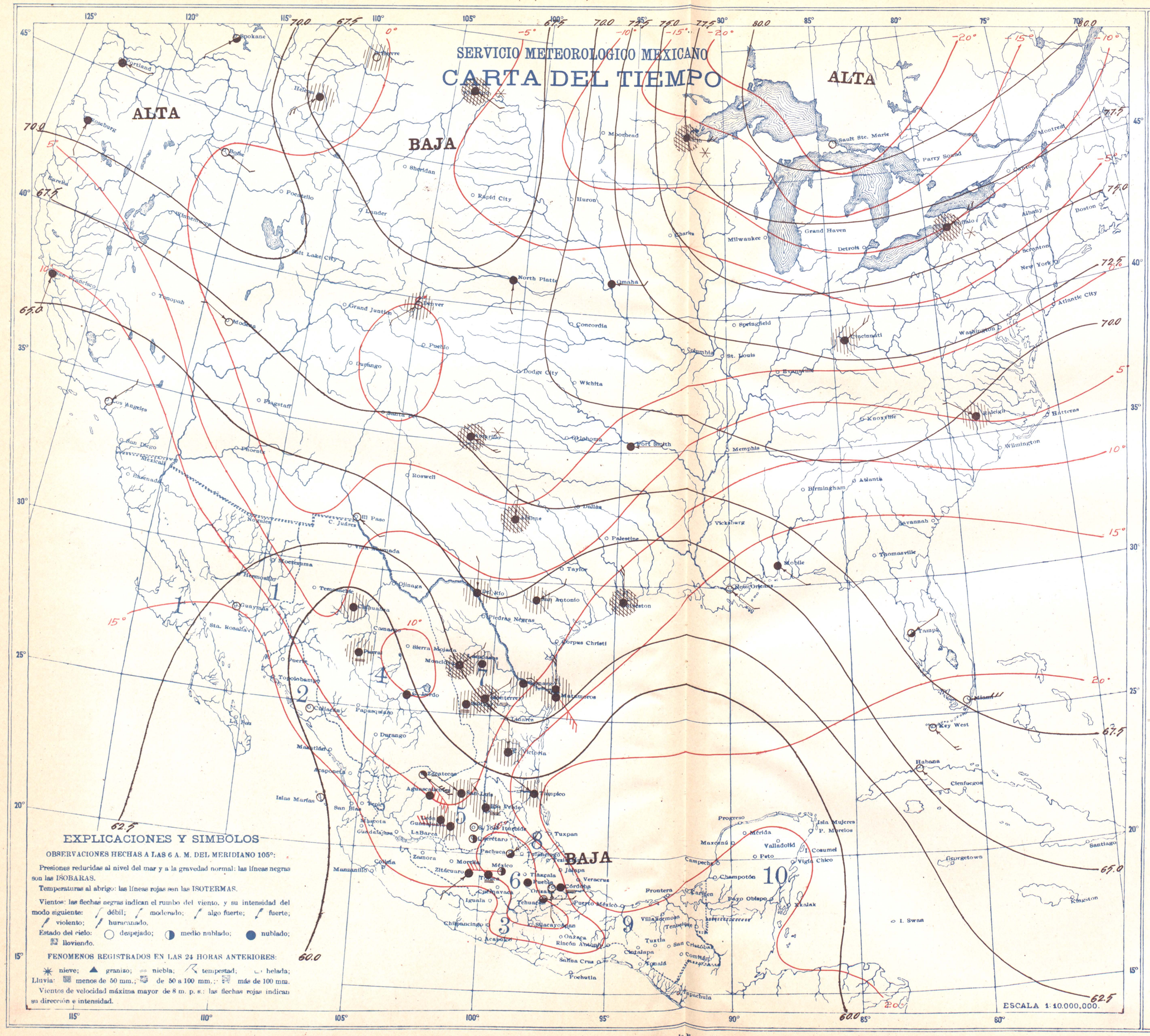


## LUNES 18 DE FEBRERO DE 1924

| | ESTACIONES | Presión al nivel del mar | Temperatura Ambiente | Máxima de ayer | Mínima en 12 horas | Lluvia en 24 h. | Altura del barómetro |
|---|---|---|---|---|---|---|---|
| | | 100+ | ° | ° | ° | m.m. | |
| REGION 1 | Ensenada | | | | | | |
| | Guaymas | 60.2 | 15 | 26 | 15 | 0 | 3 |
| | Hermosillo | | | | | | |
| | La Paz | | | | | | 10 |
| | Mexicali | | | | | | |
| | Sta. Rosalía | | | | | | |
| REGION 2 | Culiacán | 59.8 | 12 | 29 | 11 | 0 | 53 |
| | El Fuerte | | | | | | 102 |
| | Mazatlán | | | 23 | | | 78 |
| | San Blas | | | | | | 7 |
| | Islas Marías | 60.6 | 16 | | 15 | 0 | |
| REGION 3 | Acapulco | | | | | | 3 |
| | Chilpancingo | | | | | | 1200 |
| | Colima | | | | | | 494 |
| | Manzanillo | | | | | | 4 |
| | Oaxaca | | | | | | 1563 |
| | Pochutla | | | | | | |
| | Salina Cruz | | | | | | 56 |
| | Tapachula | | | | | | 168 |
| REGION 4 | Camargo, Tamps | | | | 12 | Inap | |
| | C. Lerdo | 59.8 | 10 | 24 | 9 | 0 | 1140 |
| | Chihuahua | 59.5 | 7 | 17 | 3 | Inap | 1423 |
| | Durango | | | | | | 1963 |
| | Parral | | | | 7 | Inap | |
| | Stgo. Papasquiaro | | | | | | |
| | Temosachic | | | | | | |
| | Villa González | | | | | | |
| REGION 5 | Aguascalientes | 59.6 | 10 | 23 | 10 | 0 | 1879 |
| | Guadalajara | | | | | | 1556 |
| | Guanajuato | 59.6 | 11 | 24 | 11 | 11 | 2037 |
| | León | 59.5 | 12 | 24 | 6 | -1 | 1809 |
| | Querétaro | 59.6 | 11 | 22 | 10 | 0 | 1842 |
| | S. Luis Potosí | 59.6 | 9 | 23 | 8 | 2 | 1877 |
| | Zacatecas, (C. de la Bufa) | 59.7 | 7 | 15 | 6 | 0 | 2612 |
| REGION 6 | Cuernavaca | | | | | | 1540 |
| | Morelia | | | | | | 19:3 |
| | Pachuca | 59.8 | 8 | 17 | 8 | 0 | 2435 |
| | Puebla | 59.7 | 9 | 23 | 9 | 0 | 2150 |
| | Tacubaya | 59.8 | 8 | 23 | 8 | 0 | 2309 |
| | Toluca | 59.7 | 8 | | 7 | 0 | 2675 |
| | Tulancingo | | | | | | 2181 |
| REGION 7 | C. Victoria | 61.0 | 14 | 27 | 14 | Inap | 317 |
| | Linapazos | 63.0 | 9 | 22 | 8 | 3 | 317 |
| | Matamoros | 63.2 | 14 | 25 | 14 | 1 | 12 |
| | Monclova | | | | 5 | 7 | |
| | Monterrey | 62.9 | 9 | 22 | 9 | 3 | 528 |
| | Saltillo | 61.9 | 7 | 16 | 7 | Inap | 1609 |
| REGION 8 | Córdoba | 59.9 | 16 | 24 | 15 | 0 | 871 |
| | Jalapa | | | | | | 1399 |
| | Orizaba | 59.9 | 13 | 19 | 12 | 0 | 1248 |
| | Río Verde | 59.7 | 14 | 23 | 13 | 2 | 1012 |
| | Tampico | 59.8 | 20 | 24 | 19 | Inap | 8 |
| | Tuxpan | | | | | | |
| | Veracruz | | | | | | 16 |
| REGION 9 | C. del Carmen | | | | | | |
| | Comitán | | | | | | 1635 |
| | Frontera | | | | | | 2 |
| | Puerto México | | | | | | 14 |
| | Rincón Antonio | | | | | | 208 |
| | S. Cristóbal | | | | | | 2118 |
| | Tuxtla Gutiérrez | | | | | | 536 |
| | Villahermosa | | | | | | 20 |
| REGION 10 | Campeche | | | | | | 25 |
| | Maxcanú | | | | | | 12 |
| | Mérida | | | | | | 22 |
| | Payo Obispo | | | | | | 4 |
| | Peto | | | | | | 36 |
| | Progreso | | | | | | 15 |
| | Valladolid | | | | | | 25 |

### ESTADO GENERAL DEL TIEMPO

La mayor parte del Territorio de Estados Unidos está cubierta por alta presión, especialmente en la región de los Grandes Lagos. Una depresión moderada está situada en nuestro país. Se registraron abundantes lluvias en la Vertiente del Golfo y en la región Norte de la Mesa Central, siendo escasas en la Mesa del Norte.

### Probabilidades para el Día y la Noche de Mañana

| | |
|---|---|
| REGION 1 | **Ligeras variaciones de temperatura.** Algunos nublados. Vientos moderados del Noroeste. |
| REGION 2 | **Ligeras variaciones de temperatura. Algunos nublados.** Vientos moderados del Oeste. |
| REGION 3 | Ligeras variaciones de temperatura. **Algunos nublados.** Vientos moderados del Norte. |
| REGION 4 | Ligeras variaciones de temperatura. Nublados. Algunas lluvias. |
| REGION 5 | **Ligeras variaciones de temperatura.** Nublados. Algunas lluvias. |
| REGION 6 | Ligeras variaciones de temperatura. Nublados **Algunas lluvias.** |
| REGION 7 | **Descenso de temperatura.** Nublados **Lluvias.** **Vientos moderados del Norte.** |
| REGION 8 | **Descenso de temperatura.** Nublados **Lluvias.** Vientos algo fuertes del Norte. |
| REGION 9 | **Descenso de temperatura.** Nublados **Lluvias.** **Vientos algo fuertes del Noreste.** |
| REGION 10 | Ligeras variaciones de temperatura. Nublados **Algunas lluvias.** **Vientos moderados del Noreste.** |

Los datos de Estados Unidos son proporcionados por el Weather Bureau de New Orleans.

Zincografía de la Dirección de Estudios Geográficos y Climatológicos

SERVICIO SECRETO
TACOAXA D.F.
COMERC.

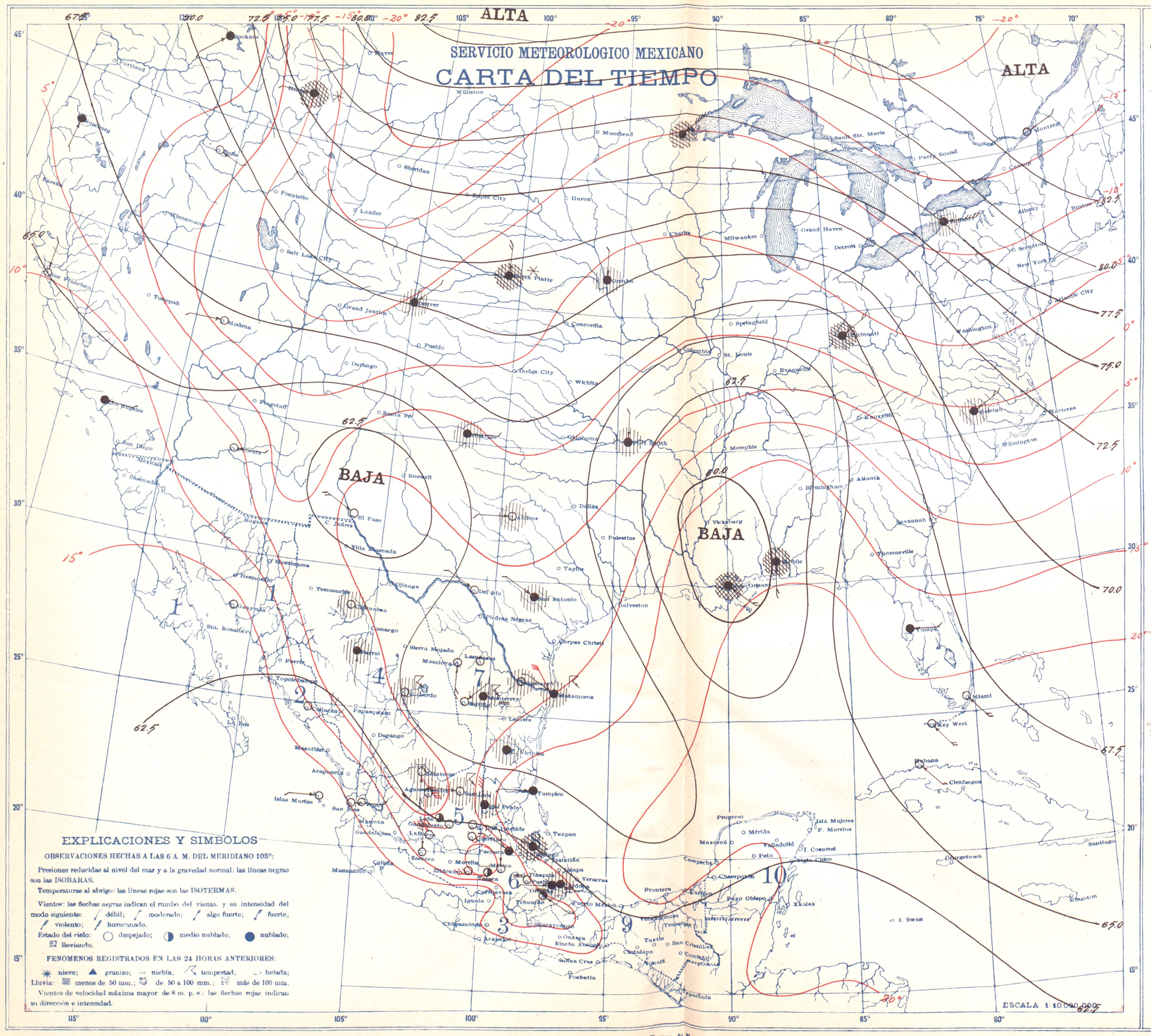


## MARTES 19 DE FEBRERO DE 1924

| | ESTACIONES | Presión al nivel del mar | Temperatura: Ambiente | Máxima de ayer | Mínima en la noche | Lluvias en 24 h. | Altura del barómetro |
|---|---|---|---|---|---|---|---|
| | | 100+ | ° | ° | ° | m.m. | |
| REGION 1 | Ensenada | | | | | | |
| | Guaymas | 63.4 | 16 | 25 | 16 | 0 | 3 |
| | Hermosillo | | | | | | |
| | La Paz | | | | | | 10 |
| | Mexicali | | | | | | |
| | Sta. Rosalía | | | | | | |
| REGION 2 | Culiacán | 62.2 | 13 | 28 | 12 | 0 | 53 |
| | El Fuerte | | | | | | 102 |
| | Mazatlán | | | | | | 78 |
| | San Blas | 62.0 | 15 | 26 | 14 | 0 | 7 |
| | Islas Marías | 61.4 | 15 | | 13 | 0 | |
| REGION 3 | Acapulco | | | | | | 3 |
| | Chilpancingo | | | | | | 1200 |
| | Colima | | | | | | 494 |
| | Manzanillo | | | | | | 4 |
| | Oaxaca | | | | | | 1563 |
| | Pochutla | | | | | | |
| | Salina Cruz | | | | | | 56 |
| | Tapachula | | | | | | 168 |
| REGION 4 | Camargo, Tamps | | | | 10 | 5 | |
| | C. Lerdo | 65.4 | 7 | 21 | 6 | Inap | 1140 |
| | Chihuahua | 64.2 | 3 | | 1 | 2 | 1423 |
| | Durango | | | | | | 1903 |
| | Parral | | | | 2 | 5 | |
| | Stgo. Papasquiaro | | | | | | |
| | Temosachic | | | | | | |
| | Villa González | | | | | | |
| REGION 5 | Aguascalientes | 63.0 | 5 | 19 | 4 | Inap | 1879 |
| | Guadalajara | | | | | | 1556 |
| | Guanajuato | 62.4 | 9 | 21 | 9 | 0 | 2037 |
| | León | 62.5 | 9 | 22 | 7 | 0 | 1809 |
| | Querétaro | 62.3 | 8 | 24 | 8 | 0 | 1842 |
| | S. Luis Potosí | 63.2 | 8 | 21 | 8 | 3 | 1877 |
| | Zacatecas, (C. de la Bufa) | 63.6 | 3 | 13 | 3 | Inap | 2612 |
| REGION 6 | Cuernavaca | | | | | | 1540 |
| | Morelia | | | | | | 19:3 |
| | Pachuca | 61.0 | 9 | 16 | 8 | 0 | 2435 |
| | Puebla | 60.5 | 11 | 20 | 7 | 0 | 2150 |
| | Tacubaya | 60.5 | 7 | | 5 | 0 | 2309 |
| | Toluca | 60.4 | 5 | 15 | 2 | 0 | 2675 |
| | Tulancingo | | | | | | 2181 |
| REGION 7 | C. Victoria | 65.5 | 11 | 25 | 11 | 4 | 317 |
| | Lampazos | 65.6 | 7 | 13 | 7 | 0 | 317 |
| | Matamoros | 65.6 | 11 | 21 | 10 | 10 | 12 |
| | Monclova | | | | 7 | 0 | |
| | Monterrey | 65.1 | 9 | 16 | 9 | 3 | 528 |
| | Saltillo | 65.0 | 7 | 12 | 6 | 0 | 1609 |
| REGION 8 | Córdoba | 62.0 | 7 | 25 | 6 | Inap | 871 |
| | Jalapa | | | | | | 1399 |
| | Orizaba | 61.6 | 13 | 21 | 12 | 0 | 1248 |
| | Río Verde | 64.0 | 15 | 27 | 14 | Inap | 1012 |
| | Tampico | 63.4 | 15 | 26 | 15 | 0 | 8 |
| | Tuxpan | | | | | | |
| | Veracruz | | | | | | 16 |
| REGION 9 | C. del Carmen | | | | | | |
| | Comitán | | | | | | 1635 |
| | Frontera | | | | | | 2 |
| | Puerto México | | | | | | 14 |
| | Rincón Antonio | | | | | | 208 |
| | S. Cristóbal | | | | | | 2118 |
| | Tuxtla Gutiérrez | | | | | | 536 |
| | Villahermosa | | | | | | 20 |
| REGION 10 | Campeche | | | | | | 25 |
| | Maxcanú | | | | | | 12 |
| | Mérida | | | | | | 22 |
| | Payo Obispo | | | | | | 4 |
| | Peto | | | | | | 36 |
| | Progreso | | | | | | 15 |
| | Valladolid | | | | | | 25 |

### ESTADO GENERAL DEL TIEMPO

Al Norte del Territorio de Estados Unidos la presión está notablemente alta. En el Golfo de México se encuentra una depresión moderada. Se registraron abundantes lluvias en la Vertiente del Golfo, en la Mesa del Norte y en la región Norte de la Mesa Central, en la que hubo algunas heladas.

### Probabilidades para el Día y la Noche de Mañana

| | |
|---|---|
| REGION 1 | Descenso de temperatura. Algunos nublados. Vientos algo fuertes del Noreste. |
| REGION 2 | Ligeras variaciones de temperatura. Algunos nublados. Vientos moderados del Oeste. |
| REGION 3 | Ligeras variaciones de temperatura. Algunos nublados. Vientos moderados del Norte. |
| REGION 4 | Descenso de temperatura. Algunos nublados. Pocas lluvias. Heladas. |
| REGION 5 | Ligeras variaciones de temperatura. Algunos nublados. Pocas lluvias. Heladas. |
| REGION 6 | Descenso de temperatura. Algunos nublados. Pocas lluvias. Heladas. |
| REGION 7 | Descenso de temperatura. Nublados Lluvias. Vientos moderados del Norte. |
| REGION 8 | Descenso de temperatura. Nublados Lluvias. Vientos algo fuertes del Norte. |
| REGION 9 | Descenso de temperatura. Nublados. Lluvias. Vientos fuertes del Norte. |
| REGION 10 | Descenso de temperatura. Nublados Lluvias. Vientos algo fuertes del Norte. |

Los datos de Estados Unidos son proporcionados por el Weather Bureau de New Orleans.

Zincografía de la Dirección de Estudios Geográficos y Climatológicos

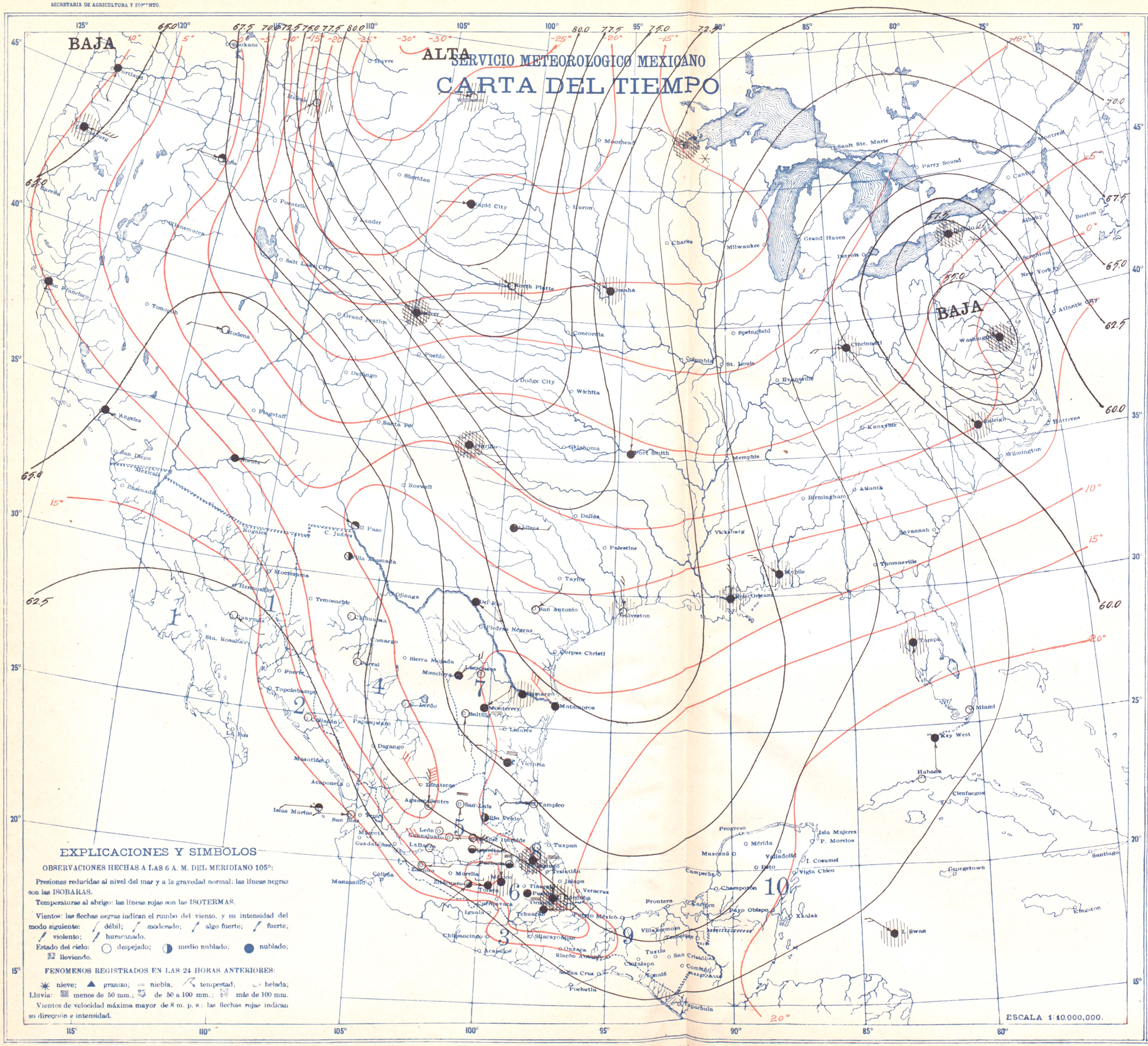


## MIERCOLES 20 DE FEBRERO DE 1924

| | ESTACIONES | presión al nivel del mar 700 + | TEMPERATURA Ambiente ° | Máxima de ayer ° | Mínima en 24 horas ° | Caída en 24 horas mm | Lluvia en las 24 horas mm |
|---|---|---|---|---|---|---|---|
| REGION 1 | Ensenada | | | | | | |
| | Guaymas | 62.0 | 20 | 27 | 20 | 0 | 3 |
| | Hermosillo | | | | | | |
| | La Paz | 61.2 | 17 | — | 13 | 0 | 10 |
| | Mexicali | | | | | | |
| | Sta. Rosalía | | | | | | |
| REGION 2 | Culiacán | 61.6 | 13 | 31 | 10 | 0 | 53 |
| | El Fuerte | | | | | | 102 |
| | Mazatlán | | | | | | 75 |
| | San Blas | 61.4 | 15 | 26 | 13 | 0 | 7 |
| | Islas Marías | 61.6 | 13 | | 12 | 0 | |
| REGION 3 | Acapulco | | | | | | 3 |
| | Chilpancingo | | | | | | 1200 |
| | Colima | | | | | | 494 |
| | Manzanillo | | | | | | 4 |
| | Oaxaca | | | | | | 1568 |
| | Pochutla | | | | | | |
| | Salina Cruz | | | | | | 56 |
| | Tapachula | | | | | | 168 |
| REGION 4 | Camargo, Tamps. | | | | 11 | inap. | |
| | C. Lerdo | 67.3 | 5 | 20 | 3 | 0 | 1140 |
| | Chihuahua | 64.8 | 4 | 17 | 2 | 0 | 1423 |
| | Durango | | | | | | 1903 |
| | Parral | | | | 2 | 0 | |
| | Stgo. Papasquiaro | | | | | | |
| | Temosachic | | | | | | |
| | Villa González | | | | 5 | 0 | |
| REGION 5 | Aguascalientes | 65.0 | 5 | 24 | 4 | 0 | 1879 |
| | Guadalajara | | | | | | 1556 |
| | Guanajuato | 64.6 | 9 | 23 | 9 | 0 | 2037 |
| | León | 64.5 | 7 | 26 | 4 | 0 | 1809 |
| | Querétaro | 64.5 | 11 | | 9 | 0 | 1842 |
| | S. Luis Potosí | 65.5 | 6 | 22 | 6 | 0 | 1877 |
| | Zacatecas, (C. de la Bufa) | | | | | | 2612 |
| REGION 6 | Cuernavaca | | | | | | 1540 |
| | Morelia | | | | | | 1933 |
| | Puebla | 64.5 | 7 | 17 | 7 | 0 | 2435 |
| | Puebla | 64.6 | 8 | 21 | 8 | 0 | 2150 |
| | Tacubaya | 64.1 | 7 | | 6 | inap | 2309 |
| | Toluca | 64.0 | 3 | 18 | 1 | 0 | 2675 |
| | Tulancingo | | | | | | 2181 |
| REGION 7 | C. Victoria | 68.0 | 10 | 20 | 8 | 0 | 317 |
| | Lampazos | 68.6 | 10 | 24 | 9 | 0 | 317 |
| | Matamoros | 69.0 | 9 | 19 | 9 | 0 | 12 |
| | Monclova | | | | 6 | 0 | |
| | Monterrey | 68.8 | 10 | 22 | 9 | 0 | 528 |
| | Saltillo | 68.0 | 6 | 16 | 5 | 0 | 1609 |
| REGION 8 | Córdoba | | | | | | 871 |
| | Jalapa | | | | | | 1399 |
| | Orizaba | 65.0 | 12 | 19 | 12 | 7 | 1248 |
| | Río Verde | 66.0 | 14 | 28 | 14 | 0 | 1012 |
| | Tampico | 64.6 | 13 | | 13 | 0 | 8 |
| | Tuxpan | | | | | | |
| | Veracruz | | | | | | 16 |
| REGION 9 | C. del Carmen | | | | | | |
| | Comitán | | | | | | 1635 |
| | Frontera | | | | | | 2 |
| | Puerto México | | | | | | 14 |
| | Rincón Antonio | | | | | | 208 |
| | S. Cristóbal | | | | | | 2118 |
| | Tuxtla Gutiérrez | | | | | | 536 |
| | Villahermosa | | | | | | 20 |
| REGION 10 | Campeche | | | | | | 25 |
| | Maxcanú | | | | | | 12 |
| | Mérida | | | | | | 22 |
| | Payo Obispo | | | | | | 4 |
| | Peto | | | | | | 36 |
| | Progreso | | | | | | 15 |
| | Valladolid | | | — | | | 25 |

### ESTADO GENERAL DEL TIEMPO

Un intenso anticiclón ocupa las regiones Norte y Central de Estados Unidos. Al Sureste de los Grandes Lagos se encuentra una depresión moderada. Se registraron algunas lluvias en la Vertiente del Golfo y en la región Sur de la Mesa Central.

### Probabilidades para el Día y la Noche de Mañana

| | |
|---|---|
| REGION 1 | Descenso de temperatura. Algunos nublados. Vientos algo fuertes del Noroeste. |
| REGION 2 | Ligeras variaciones de temperatura. Algunos nublados. Vientos moderados del Oeste. |
| REGION 3 | Ligeras variaciones de temperatura. Algunos nublados. Vientos algo fuertes del Norte. |
| REGION 4 | Descenso de temperatura. Algunos nublados. Pocas lluvias. |
| REGION 5 | Descenso de temperatura. Algunos nublados. Pocas lluvias. Heladas. |
| REGION 6 | Descenso de temperatura. Algunos nublados. Pocas lluvias. Heladas. |
| REGION 7 | Descenso de temperatura. Nublados. Lluvias. Vientos moderados del Norte. |
| REGION 8 | Descenso de temperatura. Nublados. Lluvias. Vientos algo fuertes del Norte. |
| REGION 9 | Descenso de temperatura. Nublados Lluvias. Vientos fuertes del Norte. |
| REGION 10 | Descenso de temperatura. Nublados. Lluvias. Vientos algo fuertes del Norte. |

Los datos de Estados Unidos son proporcionados por el Weather Bureau de New Orleans.

Zincografía de la Dirección de Estudios Geográficos y Climatológicos.

OBSERVATORIO METEOROLOGICO
CENTRAL
TACUBAYA, D.F. MEXICO

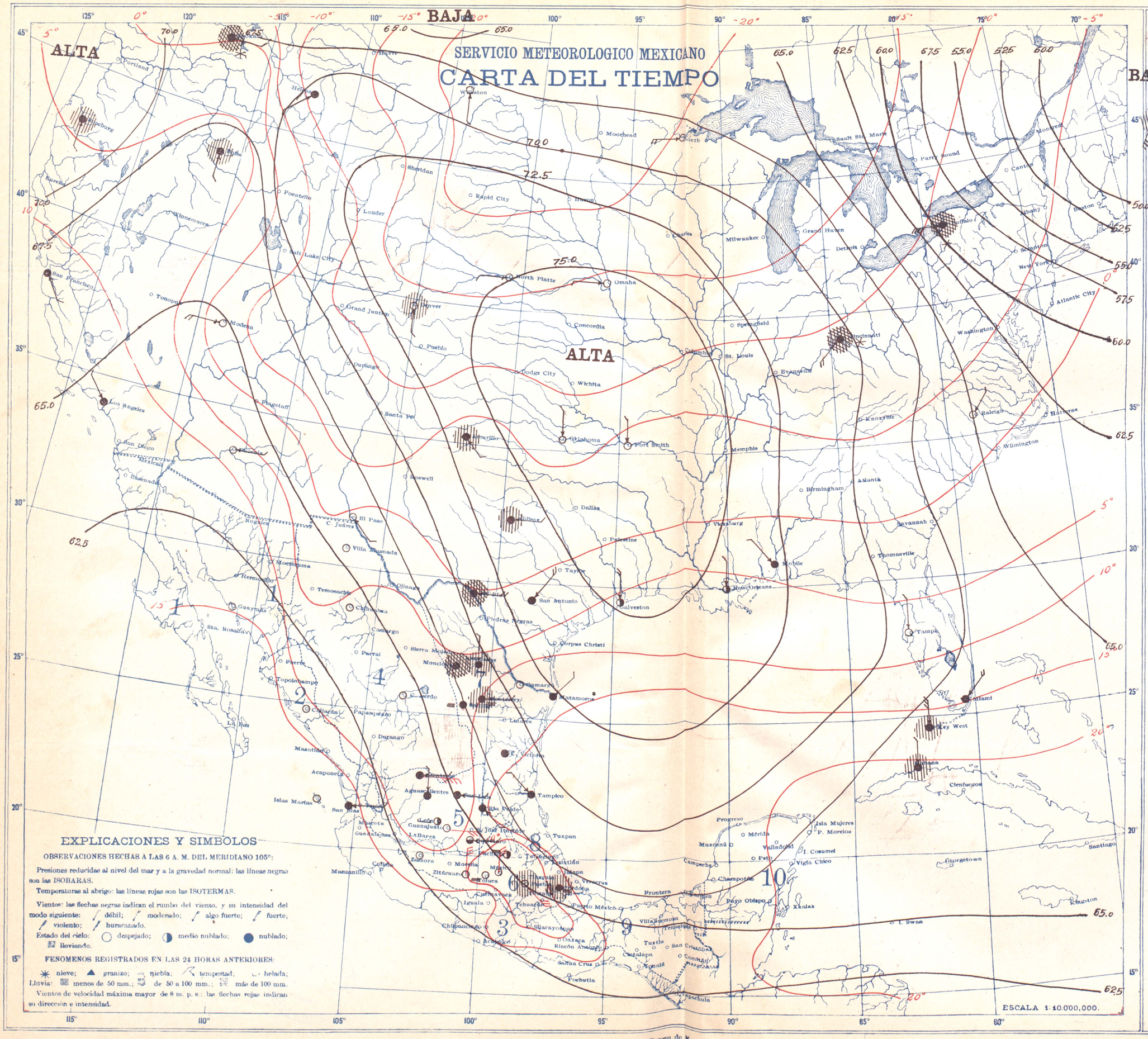


## JUEVES 21 DE FEBRERO DE 1924

| | ESTACIONES | Presión al nivel del mar | Temperatura Ambiente | Máxima de ayer | Mínima en 24 horas | Lluvia en 24 h. | Altura del barómetro |
|---|---|---|---|---|---|---|---|
| | | 100 + | ° | ° | ° | m. m. | |
| REGION 1 | Ensenada | | | | | | |
| | Guaymas | 62.2 | 15 | 27 | 15 | 0 | 3 |
| | Hermosillo | | | | | | |
| | La Paz | | | | | | 10 |
| | Mexicali | | | | | | |
| | Sta. Rosalía | | | | | | |
| REGION 2 | Culiacán | 62.0 | 14 | 23 | 12 | 0 | 53 |
| | El Fuerte | | | | | | 102 |
| | Mazatlán | | | | | | 78 |
| | San Blas | 62 0 | 16 | 29 | 16 | 0 | 7 |
| | Islas Marías | | | | | | |
| REGION 3 | Acapulco | | | | | | 3 |
| | Chilpancingo | | | | | | 1200 |
| | Colima | | | | | | 494 |
| | Manzanillo | | | | | | 4 |
| | Oaxaca | | | | | | 1563 |
| | Pochutla | | | | | | |
| | Salina Cruz | | | | | | 56 |
| | Tapachula | | | | | | 168 |
| REGION 4 | Camargo, Tamps | 68.2 | 7 | 22 | 5 | 0 | 1140 |
| | C. Lerdo | 63.3 | 7 | 20 | 5 | 0 | 1423 |
| | Chihuahua | | | | | | 1903 |
| | Durango | | | | | | |
| | Parral | | | | | | |
| | Stgo. Papasquiaro | | | | | | |
| | Temosachic | | | | | | |
| | Villa González | | | | | | |
| REGION 5 | Aguascalientes | 64.2 | 7 | 23 | 4 | 0 | 1879 |
| | Guadalajara | | | | | | 1556 |
| | Guanajuato | 64.7 | 10 | 24 | 9 | 0 | 2037 |
| | León | 64.6 | 8 | 25 | 5 | 0 | 1809 |
| | Querétaro | 63 6 | 10 | 23 | 9 | 0 | 1842 |
| | S. Luis Potosí | 65.0 | 9 | 19 | 8 | 3 | 1877 |
| | Zacatecas, (C. de la Rufa) | 64.0 | 8 | 15 | 6 | 0 | 2612 |
| REGION 6 | Cuernavaca | | | | | | 1540 |
| | Morelia | | | | | | 19 3 |
| | Pachuca | 64 0 | 7 | 15 | 6 | 0 | 2435 |
| | Puebla | 65 1 | 9 | 20 | 8 | Inap | 2150 |
| | Tacubaya | 63.4 | 7 | 18 | 5 | 0 | 2309 |
| | Toluca | 63.0 | 6 | 16 | 4 | 0 | 2675 |
| | Tulancingo | | | | | | 2181 |
| REGION 7 | C. Victoria | 68.9 | 14 | 25 | 13 | 0 | 317 |
| | Lampazos | 68.9 | 8 | | 7 | Inap | 317 |
| | Matamoros | 71.2 | 14 | 22 | 13 | 0 | 12 |
| | Monclova | | | | 1 | | |
| | Monterrey | 69.5 | 11 | 18 | 11 | 2 | 528 |
| | Saltillo | 67.2 | 7 | 18 | 7 | 0 | 1609 |
| REGION 8 | Córdoba | 66.0 | 13 | 15 | 12 | 3 | 871 |
| | Jalapa | | | | | | 1399 |
| | Orizaba | | | | | | 1248 |
| | Río Verde | 66.1 | 15 | | 10 | 0 | 1012 |
| | Tampico | 68.4 | 15 | | 12 | 0 | 8 |
| | Tuxpan | | | | | | |
| | Veracruz | | | | | | 16 |
| REGION 9 | C. del Carmen | | | | | | |
| | Comitán | | | | | | 1635 |
| | Frontera | | | | | | 2 |
| | Puerto México | | | | | | 14 |
| | Rincón Antonio | | | | | | 20 8 |
| | S. Cristóbal | | | | | | 2118 |
| | Tuxtla Gutiérrez | | | | | | 536 |
| | Villahermosa | | | | | | 20 |
| REGION 10 | Campeche | | | | | | 25 |
| | Maxcanú | | | | | | 12 |
| | Mérida | | | | | | 22 |
| | Payo Obispo | | | | | | 4 |
| | Peto | | | | | | 36 |
| | Progreso | | | | | | 15 |
| | Valladolid | | | | | | 25 |

### ESTADO GENERAL DEL TIEMPO

Un anticiclón intenso invade la región Oriental de EE. UU. habiendo comenzado a disminuir la presión al Norte. Se registraron algunas lluvias en la Vertiente del Golfo y en la región Sur de la Mesa Centarl.

### Probabilidades para el Día y la Noche de Mañana

| | |
|---|---|
| REGION 1 | Ascenso de temperatura. Algunos nublados. Vientos moderados del Noroeste. |
| REGION 2 | Ascenso de temperatura. Algunos nublados. Vientos moderados del Oeste. |
| REGION 3 | Ligeras variaciones de temperatura. Algunos nublados. Vientos moderados del Norte. |
| REGION 4 | Ascenso de temperatura Algunos nublados. Pocas lluvias. |
| REGION 5 | Ascenso de temperatura. Algunos nublados. |
| REGION 6 | Ligeras variaciones de temperatura. Algunos nublados. |
| REGION 7 | Ligeras variaciones de temperatura. Algunos nublados. Lluvias aisladas. Vientos moderados del Noreste. |
| REGION 8 | Ligeras variaciones de temperatura. Algunos nublados. Lluvias aisladas. Vientos moderados del Noreste. |
| REGION 9 | Ligeras variaciones de temperatura. Nublados y algunas lluvias. Vientos moderados del Noreste. |
| REGION 10 | Ligeras variaciones de temperatura. Nublados y algunas lluvias. Vientos moderados del Noreste. |

Los datos de Estados Unidos son proporcionados por el Weather Bureau de New Orleans.

Zincografía de la Dirección de Estudios Geográficos y Climatológicos

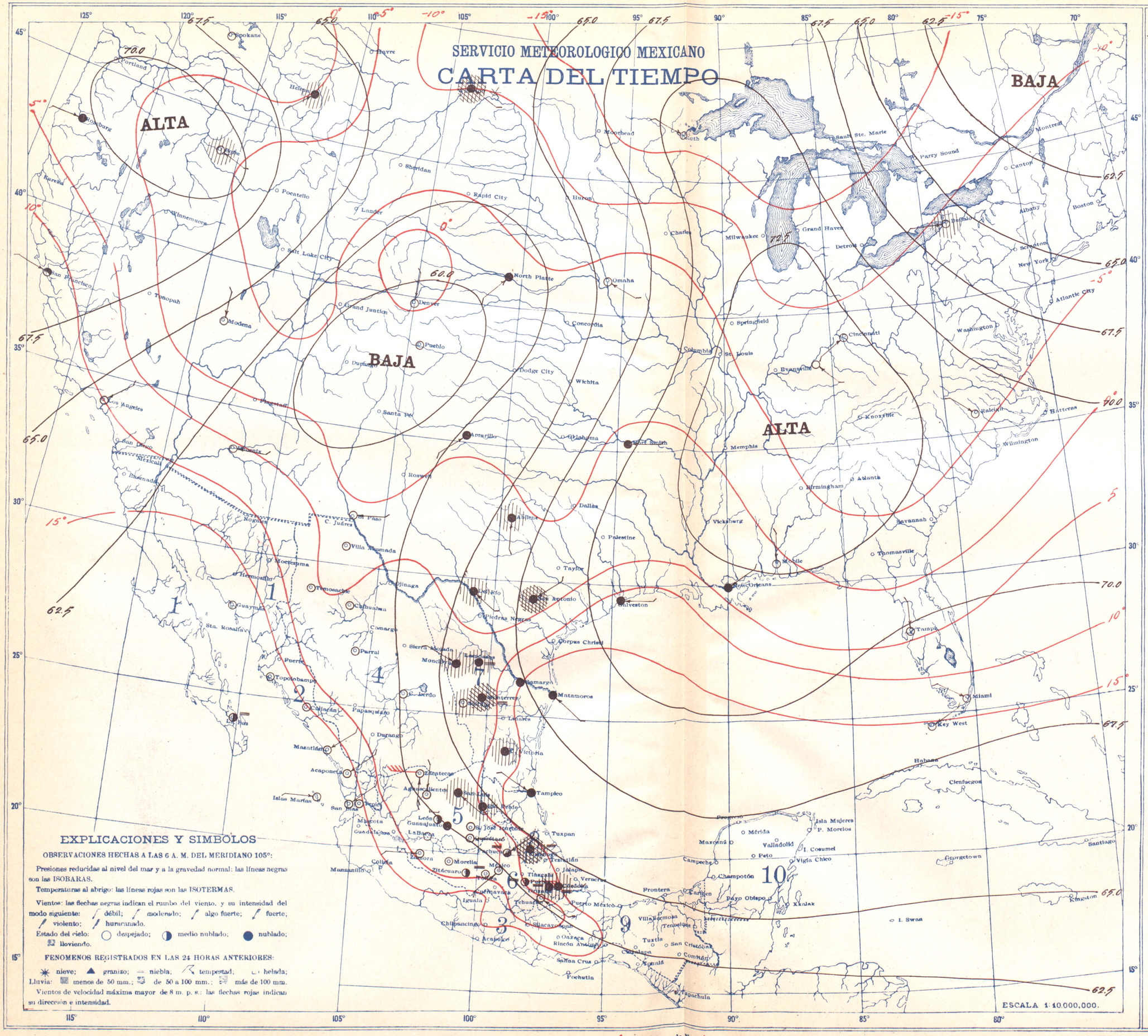


## VIERNES 22 DE FEBRERO DE 1924

| | ESTACIONES | Presión al nivel del mar | Temperatura: Ambiente | Máxima de ayer | Mínima en 24 horas | Lluvia en 24 horas | Altura del barómetro |
|---|---|---|---|---|---|---|---|
| | | 700 + | ° | ° | ° | mm | |
| REGION 1 | Ensenada | 61 8 | 16 | 27 | 16 | 0 | 3 |
| | Guaymas | | | | | | |
| | Hermosillo | | | | | | |
| | La Paz | 61.2 | 15 | 25 | 1[illegible] | 0 | 10 |
| | Mexicali | | | | | | |
| | Sta. Rosalía | | | | | | |
| REGION 2 | Culiacán | 61.4 | 15 | 32 | 13 | 0 | 53 |
| | El Fuerte | | | | | | 102 |
| | Mazatlán | 61.2 | 20 | 23 | 20 | 0 | 78 |
| | San Blas | 63.0 | 15 | 27 | 15 | 0 | 7 |
| | Islas Marías | 61.6 | 18 | — | 17 | 0 | |
| REGION 3 | Acapulco | | | | | | 3 |
| | Chilpancingo | | | | | | 1200 |
| | Colima | | | | | | 494 |
| | Manzanillo | | | | | | 4 |
| | Oaxaca | | | | | | 1563 |
| | Pochutla | | | | | | |
| | Salina Cruz | | | | | | 56 |
| | Tapachula | | | | | | 168 |
| REGION 4 | Camargo, Tamps | | | | 10 | 0 | |
| | C. Lerdo | 61.2 | 8 | 24 | 6 | 0 | 1140 |
| | Chihuahua | 61.3 | 6 | 19 | 4 | 0 | 1423 |
| | Durango | | | | | | 1903 |
| | Parral | | | | | | |
| | Stgo. Papasquiaro | | | | | | |
| | Temosachic | | | | 9 | 0 | |
| | Villa González | | | | 4 | 0 | |
| REGION 5 | Aguascalientes | 62.7 | 7 | 23 | 7 | 0 | 1879 |
| | Guadalajara | | | | | | 1556 |
| | Guanajuato | 62.3 | 9 | 24 | 9 | 0 | 2057 |
| | León | 62.6 | 8 | 25 | 3 | 0 | 1809 |
| | Querétaro | 62.5 | 9 | 23 | 8 | 0 | 1842 |
| | S. Luis Potosí | 63 0 | 9 | 21 | 8 | inap | 1877 |
| | Zacatecas, (C. de la Rufa) | 62.8 | 8 | 15 | 8 | 0 | 2612 |
| REGION 6 | Cuernavaca | | | | | | 1540 |
| | Morelia | | | | | | 1933 |
| | Pachuca | 62.7 | 7 | 23 | 6 | 0 | 2435 |
| | Puebla | 62.9 | 11 | — | 6 | 0 | 2150 |
| | Tacubaya | 62.2 | 6 | — | 5 | 0 | 2309 |
| | Toluca | 62.0 | 8 | 18 | 6 | 0 | 2675 |
| | Tulancingo | | | | | | 2181 |
| REGION 7 | C. Victoria | 66.0 | 12 | 21 | 12 | 0.5 | 317 |
| | Laredo | 66.8 | 6 | 9 | 5 | 0.5 | 317 |
| | Matamoros | 67.8 | 16 | 21 | 16 | 0 | 12 |
| | Monclova | | | | 4 | 1[illegible] | |
| | Monterrey | 66.2 | 8 | 17 | 8 | 0 | 528 |
| | Saltillo | 66.0 | 10 | 12 | 10 | inap | 1609 |
| REGION 8 | Córdoba | 65.0 | 12 | 19 | 12 | inap | 871 |
| | Jalapa | | | | | | 1399 |
| | Orizaba | 64.5 | 11 | 15 | 10 | 0 | 1248 |
| | Río Verde | 63.5 | 12 | — | 12 | 0 | 1012 |
| | Tampico | 66.6 | 17 | 23 | 17 | 0 | 8 |
| | Tuxpan | | | | | | |
| | Veracruz | | | | | | 16 |
| REGION 9 | C. del Carmen | | | | | | |
| | Comitán | | | | | | 1635 |
| | Frontera | | | | | | 2 |
| | Puerto México | | | | | | 14 |
| | Rincón Antonio | | | | | | 208 |
| | S. Cristóbal | | | | | | 2118 |
| | Tuxtla Gutiérrez | | | | | | 536 |
| | Villahermosa | | | | | | 20 |
| REGION 10 | Campeche | | | | | | 25 |
| | Maxcanú | | | | | | 12 |
| | Mérida | | | | | | 22 |
| | Payo Obispo | | | | | | 4 |
| | Peto | | | | | | 38 |
| | Progreso | | | | | | 15 |
| | Valladolid | | | | | | 25 |

### ESTADO GENERAL DEL TIEMPO

La presión continúa alta en la región Oriental de Estados Unidos, encontrándose una depresión moderada en las Montañas Rocallosas. Se registraron lluvias en la Vertiente del Golfo y en la región Oriental de la Mesa Central.

### Probabilidades para el Día y la Noche de Mañana

| | |
|---|---|
| REGION 1 | Descenso de temperatura. Algunos nublados. Vientos algo fuertes del Noroeste. |
| REGION 2 | Ligeras variaciones de temperatura. Algunos nublados. Pocas lluvias. Vientos moderados del Oeste. |
| REGION 3 | Ligeras variaciones de temperatura. Algunos nublados. Pocas lluvias. Vientos moderados del Norte. |
| REGION 4 | Descenso de temperatura. Buen tiempo. Heladas. |
| REGION 5 | Descenso de temperatura. Buen tiempo. Heladas. |
| REGION 6 | Ligeras variaciones de temperatura. Buen tiempo. Heladas. |
| REGION 7 | Ascenso de temperatura Algunos nublados. Vientos moderados del Sureste |
| REGION 8 | Ascenso de temperatura. Algunos nublados. Pocas lluvias. Vientos moderados del Sureste |
| REGION 9 | Ascenso de temperatura Algunos nublados. Lluvias aisladas. Vientos moderados del Noreste. |
| REGION 10 | Ascenso de temperatura Nublados Algunas lluvias. Vientos moderados del Noreste. |

Los datos de Estados Unidos son proporcionados por el Weather Bureau de New Orleans.

Zincografía de la Dirección de Estudios Geográficos y Climatológicos

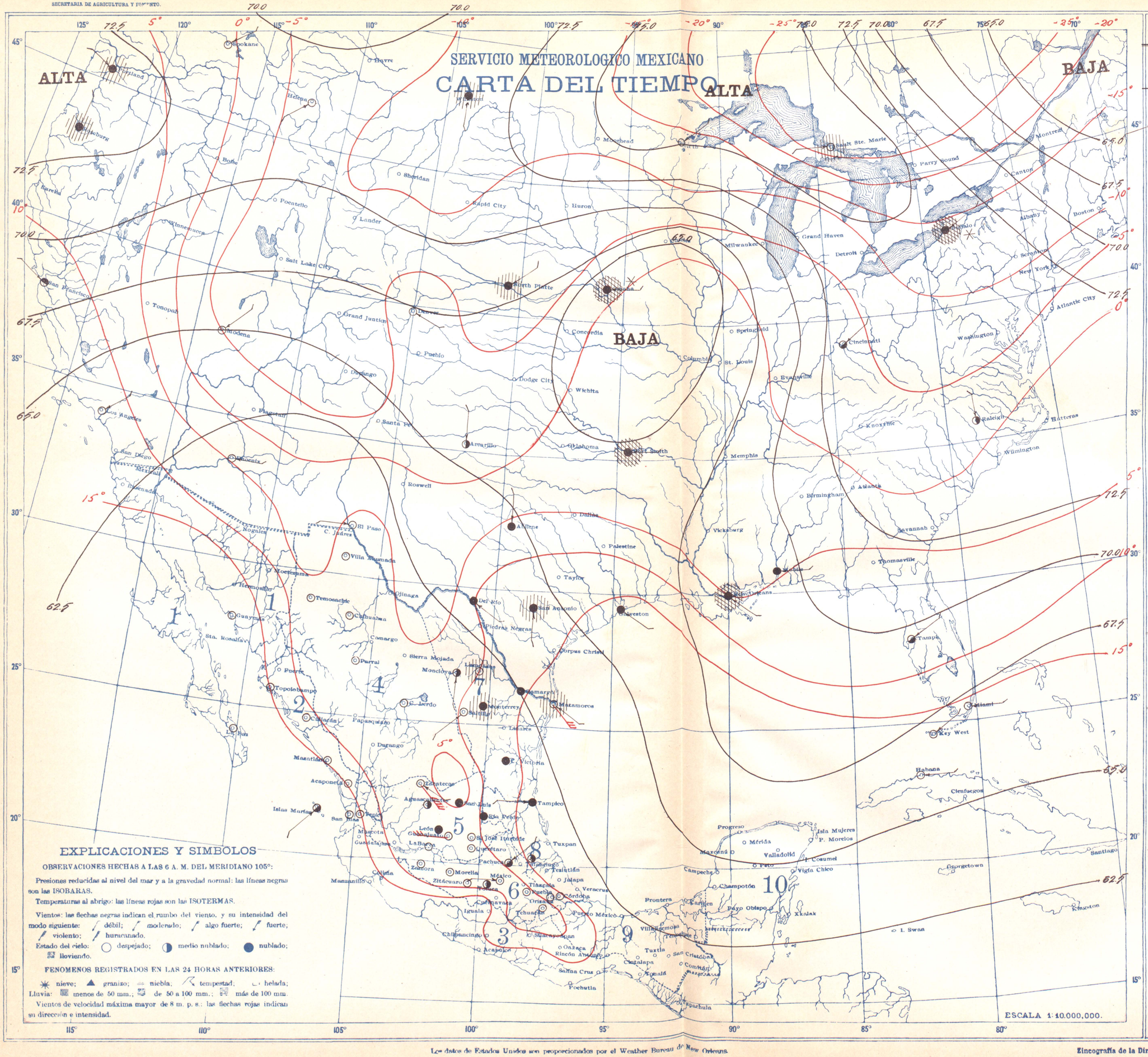


## SABADO 23 DE FEBRERO DE 1924

| | ESTACIONES | Presión al nivel del mar | Temperatura Ambiente | Temperatura Máxima de ayer | Temperatura Mínima en 24 h. | Lluvias en 24 h. | Altura del barómetro |
|---|---|---|---|---|---|---|---|
| | | 100+ | ° | ° | ° | m.m. | |
| REGION 1 | Ensenada | | | | | | |
| | Guaymas | 61.8 | 19 | 27 | 19 | 0 | 3 |
| | Hermosillo | | | | | | |
| | La Paz | | | | | | 10 |
| | Mexicali | | | | | | |
| | Sta. Rosalía | | | | | | |
| REGION 2 | Culiacán | 61.2 | 13 | 23 | 11 | 0 | 53 |
| | El Fuerte | | | | | | 102 |
| | Mazatlán | | | | | | 78 |
| | San Blas | 61.0 | 15 | 27 | 15 | 0 | 7 |
| | Islas Marías | 61.4 | 17 | 29 | 16 | 0 | |
| REGION 3 | Acapulco | | | | | | 3 |
| | Chilpancingo | | | | | | 1200 |
| | Colima | | | | | | 494 |
| | Manzanillo | | | | | | 4 |
| | Oaxaca | | | | | | 1563 |
| | Pochutla | | | | | | |
| | Salina Cruz | | | | | | 56 |
| | Tapachula | | | | | | 168 |
| REGION 4 | Camargo, Tamps | | | 11 | 0 | | |
| | C. Lerdo | 61.4 | 8 | — | 6 | 0 | 1140 |
| | Chihuahua | 60.9 | 7 | 22 | 6 | 0 | 1423 |
| | Durango | | | | | | 1903 |
| | Parral | | | | | | |
| | Stgo. Papasquiaro | | | | | | |
| | Temosachic | | | | | | |
| | Villa González | | | | | | |
| REGION 5 | Aguascalientes | 61.6 | 8 | 24 | 6 | 0 | 1879 |
| | Guadalajara | | | | | | 1556 |
| | Guanajuato | 61.5 | 9 | 23 | 9 | 0 | 2037 |
| | León | 61.7 | 9 | 25 | 5 | 0 | 1809 |
| | Querétaro | 61.3 | 9 | 22 | 8 | 0 | 1842 |
| | S. Luis Potosí | 61.7 | 5 | 25 | 4 | 0 | 1877 |
| | Zacatecas, (C. de la Bufa) | 61.5 | 6 | 16 | 6 | 0 | 2612 |
| REGION 6 | Cuernavaca | | | | | | 1540 |
| | Morelia | | | | | | 1923 |
| | Pachuca | 61.5 | 10 | 19 | 10 | 0 | 2435 |
| | Puebla | 61.7 | 10 | 23 | 8 | 0 | 2150 |
| | Tacubaya | 60.9 | 9 | 24 | 9 | 0 | 2309 |
| | Toluca | 61.0 | 8 | 18 | 4 | 0 | 2675 |
| | Tulancingo | 61.8 | 9 | 22 | 8 | 0 | 2121 |
| REGION 7 | C. Victoria | 62.2 | 13 | 25 | 13 | 0 | 317 |
| | Lampazos | 62.0 | 10 | 11 | 8 | Inap. | 317 |
| | Matamoros | 62.8 | 17 | 22 | 16 | Inap. | 12 |
| | Monclova | | | | 5 | 0 | |
| | Monterrey | 61.4 | 12 | 23 | 11 | Inap. | 528 |
| | Saltillo | 61.4 | 12 | 22 | 11 | 0 | 1609 |
| REGION 8 | Córdoba | | | | | | 871 |
| | Jalapa | | | | | | 1399 |
| | Orizaba | 62.0 | 9 | 15 | 9 | 0 | 1248 |
| | Río Verde | 62.0 | 14 | 24 | 14 | 0 | 1012 |
| | Tampico | 62.4 | 16 | 25 | 15 | 0 | 8 |
| | Tuxpan | | | | | | |
| | Veracruz | | | | | | 16 |
| REGION 9 | C. del Carmen | | | | | | |
| | Comitán | | | | | | 1635 |
| | Frontera | | | | | | 2 |
| | Puerto México | | | | | | 14 |
| | Rincón Antonio | | | | | | 208 |
| | S. Cristóbal | | | | | | 2118 |
| | Tuxtla Gutiérrez | | | | | | 536 |
| | Villahermosa | | | | | | 20 |
| REGION 10 | Campeche | | | | | | 25 |
| | Maxcanú | | | | | | 12 |
| | Mérida | | | | | | 22 |
| | Payo Obispo | | | | | | 4 |
| | Peto | | | | | | 36 |
| | Progreso | | | | | | 15 |
| | Valladolid | | | | | | 25 |

### ESTADO GENERAL DEL TIEMPO

Una depresión relativa ocupa la región Central de los EE. UU., encontrándose alta la presión en el resto de dicho Territorio. Se registraron algunas lluvias en la Vertiente del Golfo, dominando buen tiempo en el resto del país.

### Probabilidades para el Día y la Noche de Mañana

| | |
|---|---|
| REGION 1 | Ligeras variaciones de temperatura. **Algunos nublados. Vientos algo fuertes del Noroeste.** |
| REGION 2 | Ligeras variaciones de temperatura. **Algunos nublados.** Pocas lluvias. **Vientos moderados del Oeste.** |
| REGION 3 | **Ligeras variaciones de temperatura.** Nublados y algunas lluvias. **Vientos moderados del Norte.** |
| REGION 4 | **Descenso de temperatura. Algunos nublados.** Pocas lluvias. **Heladas.** |
| REGION 5 | **Descenso de temperatura.** Algunos nublados. **Lluvias aisladas. Heladas.** |
| REGION 6 | **Descenso de temperatura. Algunos nublados.** Pocas lluvias. **Heladas.** |
| REGION 7 | **Ascenso de temperatura.** Algunos nublados. **Pocas lluvias. Vientos moderados del Oeste.** |
| REGION 8 | Ascenso de temperatura. **Algunos nublados. Lluvias aisladas. Vientos moderados del Noreste.** |
| REGION 9 | Ascenso de temperatura Algunos nublados. Lluvias aisladas. **Vientos moderados del Noreste.** |
| REGION 10 | **Ligeras variaciones de temperatura.** Algunos nublados. **Lluvias aisladas.** Vientos moderados del Este. |

Los datos de Estados Unidos son proporcionados por el Weather Bureau de New Orleans.

Zincografía de la Dirección de Estudios Geográficos y Climatológicos

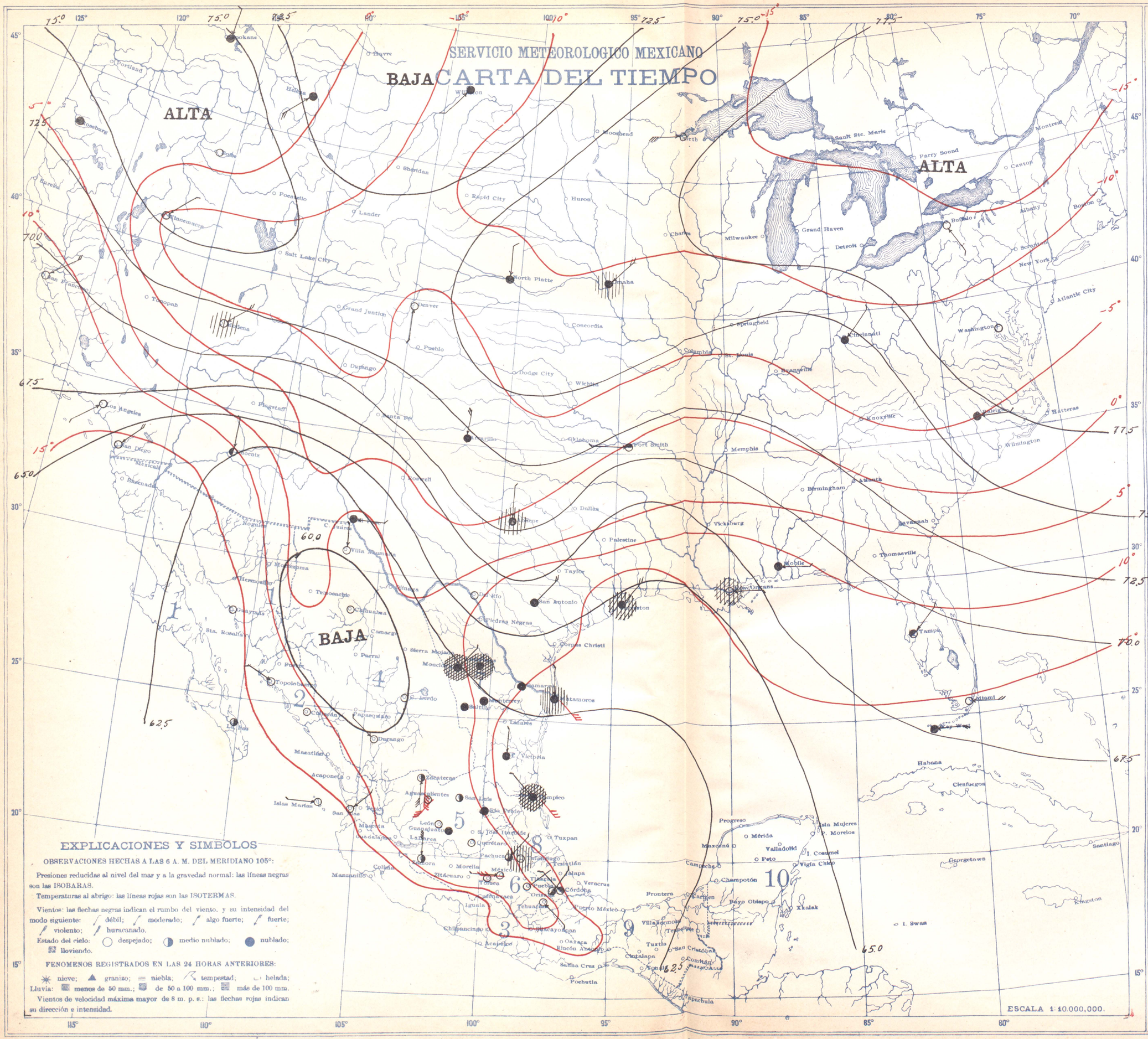


# DOMINGO 24 DE FEBRERO DE 1924

| | ESTACIONES | Presión al nivel del mar | Temperatura: Ambiente | Temperatura: Máxima de ayer | Temperatura: Mínima en las 24 h. | Lluvias en 24 h. | Altura del barómetro |
|---|---|---|---|---|---|---|---|
| | | 100+ | ° | ° | ° | m.m. | |
| REGION 1 | Ensenada | | | | | | |
| | Guaymas | 61.4 | 15 | 28 | 15 | 0 | 3 |
| | Hermosillo | | | | | | |
| | La Paz | 60.6 | 15 | 25 | 13 | 0 | 10 |
| | Mexicali | | | | | | |
| | Sta. Rosalía | | | | | | |
| REGION 2 | Culiacán | 60.6 | 12 | 31 | 10 | 0 | 53 |
| | El Fuerte | | | | | | 102 |
| | Mazatlán | | | | | | 78 |
| | San Blas | 61.2 | 15 | 27 | 14 | 0 | 7 |
| | Islas Marías | 61.4 | 16 | 19 | 15 | 0 | |
| REGION 3 | Acapulco | | | | | | 3 |
| | Chilpancingo | | | | | | 1200 |
| | Colima | | | | | | 494 |
| | Manzanillo | | | | | | 4 |
| | Oaxaca | | | | | | 1563 |
| | Pochutla | | | | | | |
| | Salina Cruz | | | | | | 56 |
| | Tapachula | | | | | | 168 |
| REGION 4 | Camargo, Tamps | | | | | | |
| | C. Lerdo | 59.4 | 8 | 25 | 7 | 0 | 1140 |
| | Chihuahua | 58 2 | 8 | 21 | 6 | 0 | 1423 |
| | Durango | 60.0 | 8 | 28 | 8 | 0 | 1903 |
| | Parral | | | | | | |
| | Stgo. Papasquiaro | | | | | | |
| | Temosachic | | | | | | |
| | Villa González | | | | | | |
| REGION 5 | Aguascalientes | 60.2 | 8 | 24 | 7 | 0 | 1879 |
| | Guadalajara | | | | | | 1556 |
| | Guanajuato | 60.4 | 9 | 25 | 9 | 0 | 2037 |
| | León | 60.2 | 7 | 26 | 4 | 0 | 1809 |
| | Querétaro | 60 9 | 8 | 22 | 8 | 0 | 1842 |
| | S. Luis Potosí | 61.0 | 9 | 26 | 9 | 0 | 1877 |
| | Zacatecas, (C. de la Bufa) | 60.1 | 8 | 14 | 7 | 0 | 2612 |
| REGION 6 | Cuernavaca | | | | | | 1540 |
| | Morelia | | | | | | 1913 |
| | Pachuca | 61.1 | 8 | 21 | 8 | 0 | 2435 |
| | Puebla | 62.0 | 10 | 23 | 9 | 0 | 2150 |
| | Tacubaya | 59.8 | 7 | — | 6 | 0 | 2309 |
| | Toluca | 61.2 | 4 | 18 | 4 | 0 | 2675 |
| | Tulancingo | 61.5 | 10 | 22 | 8 | 1 | 2131 |
| REGION 7 | C. Victoria | 62.0 | 16 | 29 | 16 | 0 | 317 |
| | Linares | 64.0 | 12 | 15 | 11 | 0 | 317 |
| | Matamoros | 63.8 | 16 | 26 | 16 | Inap. | 12 |
| | Monclova | | | | | | |
| | Monterrey | 63.8 | 13 | 19 | 12 | 0 | 528 |
| | Saltillo | 62.3 | 8 | 21 | 8 | 0 | 1609 |
| REGION 8 | Córdoba | 61.9 | 14 | 22 | 12 | 0 | 871 |
| | Jalapa | | | | | | 1399 |
| | Orizaba | 62.0 | 10 | 20 | 10 | 0 | 1248 |
| | Río Verde | 61.0 | 16 | 31 | 15 | 0 | 1012 |
| | Tampico | 61.0 | 20 | 26 | 19 | 1 | 8 |
| | Tuxpan | | | | | | |
| | Veracruz | | | | | | 16 |
| REGION 9 | C. del Carmen | | | | | | |
| | Comitán | | | | | | 1635 |
| | Frontera | | | | | | 2 |
| | Puerto México | | | | | | 14 |
| | Rincón Antonio | | | | | | 208 |
| | S. Cristóbal | | | | | | 2118 |
| | Tuxtla Gutiérrez | | | | | | 536 |
| | Villahermosa | | | | | | 20 |
| REGION 10 | Campeche | | | | | | 25 |
| | Maxcanú | | | | | | 12 |
| | Mérida | | | | | | 22 |
| | Payo Obispo | | | | | | 4 |
| | Peto | | | | | | 36 |
| | Progreso | | | | | | 15 |
| | Valladolid | | | | | | 25 |

## ESTADO GENERAL DEL TIEMPO

Una depresión moderada se encuentra en el Norte de la República. En el Territorio de EE. UU. la presión está alta. Se registraron algunas lluvias en la Vertiente del Golfo y en algunos puntos de la región Oriental de la Mesa Central.

## Probabilidades para el Día y la Noche de Mañana

| | |
|---|---|
| REGION 1 | Descenso de temperatura. Algunos nublados. Vientos algo fuertes del Norte. |
| REGION 2 | Descenso de temperatura. Nublados y algunas lluvias. Vientos moderados del Oeste. |
| REGION 3 | Ligeras variaciones de temperatura. Algunos nublados. Pocas lluvias. Vientos algo fuertes del Norte. |
| REGION 4 | Descenso de temperatura. Nublados y algunas lluvias. Heladas. |
| REGION 5 | Descenso de temperatura. Algunos nublados. Pocas lluvias. Heladas. |
| REGION 6 | Descenso de temperatura. Algunos nublados. Pocas lluvias. Heladas. |
| REGION 7 | Descenso de temperatura. Nublados. Lluvias. Vientos algo fuertes del Norte. |
| REGION 8 | Descenso de temperatura. Nublados Lluvias. Vientos algo fuertes del Norte. |
| REGION 9 | Descenso de temperatura. Nublados. Lluvias. Vientos fuertes del Norte. |
| REGION 10 | Descenso de temperatura. Nublados. Lluvias. Vientos algo fuertes del Norte. |

Los datos de Estados Unidos son proporcionados por el Weather Bureau de New Orleans.

Zincografía de la Dirección de Estudios Geográficos y Climatológicos

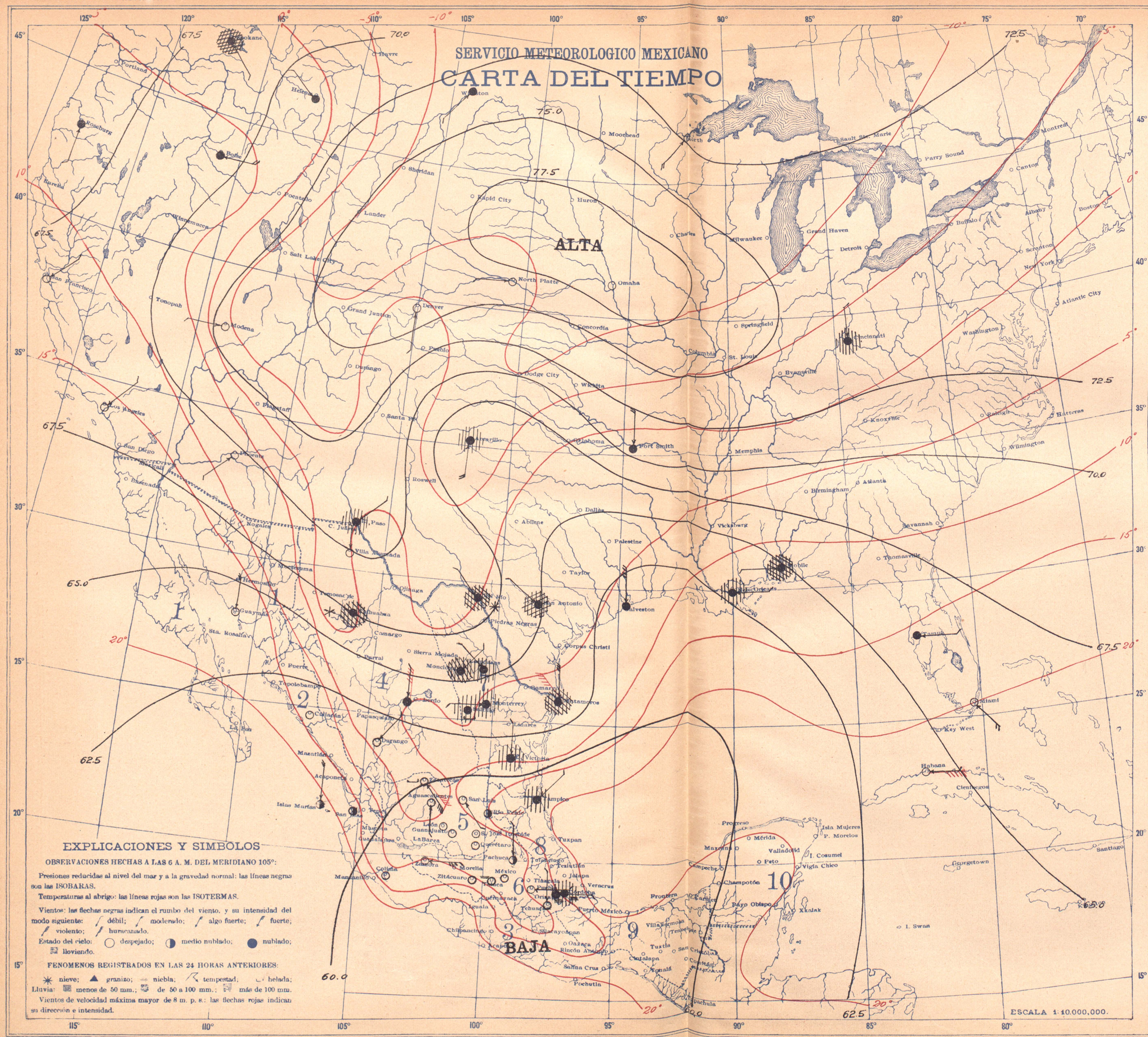


## LUNES 25 DE FEBRERO DE 1924

| | ESTACIONES | Presión al nivel del mar | Temperatura Ambiente | Máxima de ayer | Mínima en últimas 24 h. | Lluvias en 24 h. | Altura del barómetro |
|---|---|---|---|---|---|---|---|
| | | 100+ | ° | ° | ° | m.m. | |
| REGION 1 | Ensenada | 63.8 | 18 | 25 | 17 | 0 | 3 |
| | Guaymas | | | | | | |
| | Hermosillo | | | | | | 10 |
| | La Paz | | | | | | |
| | Mexicali | | | | | | |
| | Sta. Rosalía | | | | | | |
| REGION 2 | Culiacán | 62.2 | 14 | 31 | 13 | 0 | 53 |
| | El Fuerte | | | | | | 102 |
| | Mazatlán | | | | | | 78 |
| | San Blas | 61.2 | 15 | 25 | 15 | 0 | 7 |
| | Islas Marías | 61.0 | 23 | 29 | 21 | 0 | |
| REGION 3 | Acapulco | | | | | | 3 |
| | Chilpancingo | | | | | | 1200 |
| | Colima | 59.6 | 14 | — | 12 | 0 | 494 |
| | Manzanillo | | | | | | 4 |
| | Oaxaca | | | | | | 1563 |
| | Pochutla | | | | | | |
| | Salina Cruz | | | | | | 56 |
| | Tapachula | | | | | | 168 |
| REGION 4 | Camargo, Tamps | | | | | | |
| | C. Lerdo | 62.8 | 5 | 25 | 3 | 0 | 1140 |
| | Chihuahua | 66.1 | 0 | 20 | -3 | 5 | 1423 |
| | Durango | 61.0 | 5 | 28 | 5 | 0 | 1903 |
| | Parral | | | | | | |
| | Stgo. Papasquiaro | | | | | | |
| | Temosachic | | | | | | |
| | Villa González | | | | | | |
| REGION 5 | Aguascalientes | 59.5 | 4 | 23 | 4 | 0 | 1879 |
| | Guadalajara | | | | | | 1556 |
| | Guanajuato | 59.0 | 9 | 23 | 9 | 0 | 2037 |
| | León | 59.1 | 8 | 21 | 4 | 0 | 1809 |
| | Querétaro | 58.5 | 9 | 23 | 8 | 0 | 1842 |
| | S. Luis Potosí | 59.0 | 11 | 26 | 10 | 0 | 1877 |
| | Zacatecas, (C. de la Bufa) | 60.0 | 3 | 15 | 3 | 0 | 2612 |
| REGION 6 | Cuernavaca | | | | | | 1540 |
| | Morelia | | | | | | 19.3 |
| | Pachuca | 58.0 | 8 | 19 | 8 | 0 | 2435 |
| | Puebla | 57.6 | 18 | 23 | 10 | 0 | 2150 |
| | Tacubaya | 57.6 | 8 | — | 7 | 0 | 2309 |
| | Toluca | 57.7 | 6 | — | 3 | 0 | 2675 |
| | Tulancingo | | | | | | 2181 |
| REGION 7 | C. Victoria | 60.6 | 8 | 24 | 7 | Inap. | 317 |
| | Laupazos | 65.0 | 4 | 12 | 3 | 10 | 317 |
| | Matamoros | 63.2 | 8 | 23 | 7 | 5 | 12 |
| | Monclova | | | | 11 | | |
| | Monterrey | 63.6 | 6 | 30 | 5 | 3 | 528 |
| | Saltillo | 63.4 | 0 | 15 | -1 | 2 | 1609 |
| REGION 8 | Córdoba | 57.8 | 16 | 28 | 16 | Inap. | 871 |
| | Jalapa | | | | | | 1399 |
| | Orizaba | 57.7 | 14 | 20 | 14 | 0 | 1248 |
| | Río Verde | 58.0 | 15 | 27 | 14 | 0 | 1012 |
| | Tampico | 59.8 | 16 | 22 | 16 | 1 | 8 |
| | Tuxpan | | | | | | |
| | Veracruz | | | | | | 16 |
| REGION 9 | C. del Carmen | | | | | | |
| | Comitán | | | | | | 1635 |
| | Frontera | | | | | | 2 |
| | Puerto México | | | | | | 14 |
| | Rincón Antonio | | | | | | 208 |
| | S. Cristóbal | | | | | | 2118 |
| | Tuxtla Gutiérrez | | | | | | 536 |
| | Villahermosa | | | | | | 20 |
| REGION 10 | Campeche | | | | | | 25 |
| | Maxcanú | | | | | | 12 |
| | Mérida | | | | | | 22 |
| | Payo Obispo | | | | | | 4 |
| | Peto | | | | | | 36 |
| | Progreso | | | | | | 15 |
| | Valladolid | | | | | | 25 |

### ESTADO GENERAL DEL TIEMPO

En el Sur de nuestro Territorio se encuentra una depresión de alguna intensidad que se extiende hasta el interior del Golfo. En Estados Unidos la presión está alta. Se registraron abundantes lluvias en la Vertiente del Golfo y en la Mesa del Norte, en la que hubo algunas nevadas.

### Probabilidades para el Día y la Noche de Mañana

| | |
|---|---|
| REGION 1 | Descenso de temperatura. Algunos nublados. Vientos algo fuertes del Noroeste. |
| REGION 2 | Descenso de temperatura. Algunos nublados. Vientos moderados del Oeste. |
| REGION 3 | Ligeras variaciones de temperatura. Nublados. Algunas lluvias. Vientos algo fuertes del Norte. |
| REGION 4 | Ligeras variaciones de temperatura. Nublados Algunas lluvias. Heladas. |
| REGION 5 | Descenso de temperatura. Algunos nublados. Pocas lluvias. Heladas. |
| REGION 6 | Descenso de temperatura. Algunos nublados. Heladas. |
| REGION 7 | Ligeras variaciones de temperatura. Nublados. Lluvias. Vientos moderados del Norte. |
| REGION 8 | Descenso de temperatura. Nublados. Lluvias. Vientos algo fuertes del Norte. |
| REGION 9 | Descenso de temperatura. Nublados Lluvias. Vientos fuertes del Norte. |
| REGION 10 | Descenso de temperatura. Nublados Lluvias. Vientos algo fuertes del Norte. |

Los datos de Estados Unidos son proporcionados por el Weather Bureau de New Orleans.

Zincografía de la Dirección de Estudios Geográficos y Climatológicos

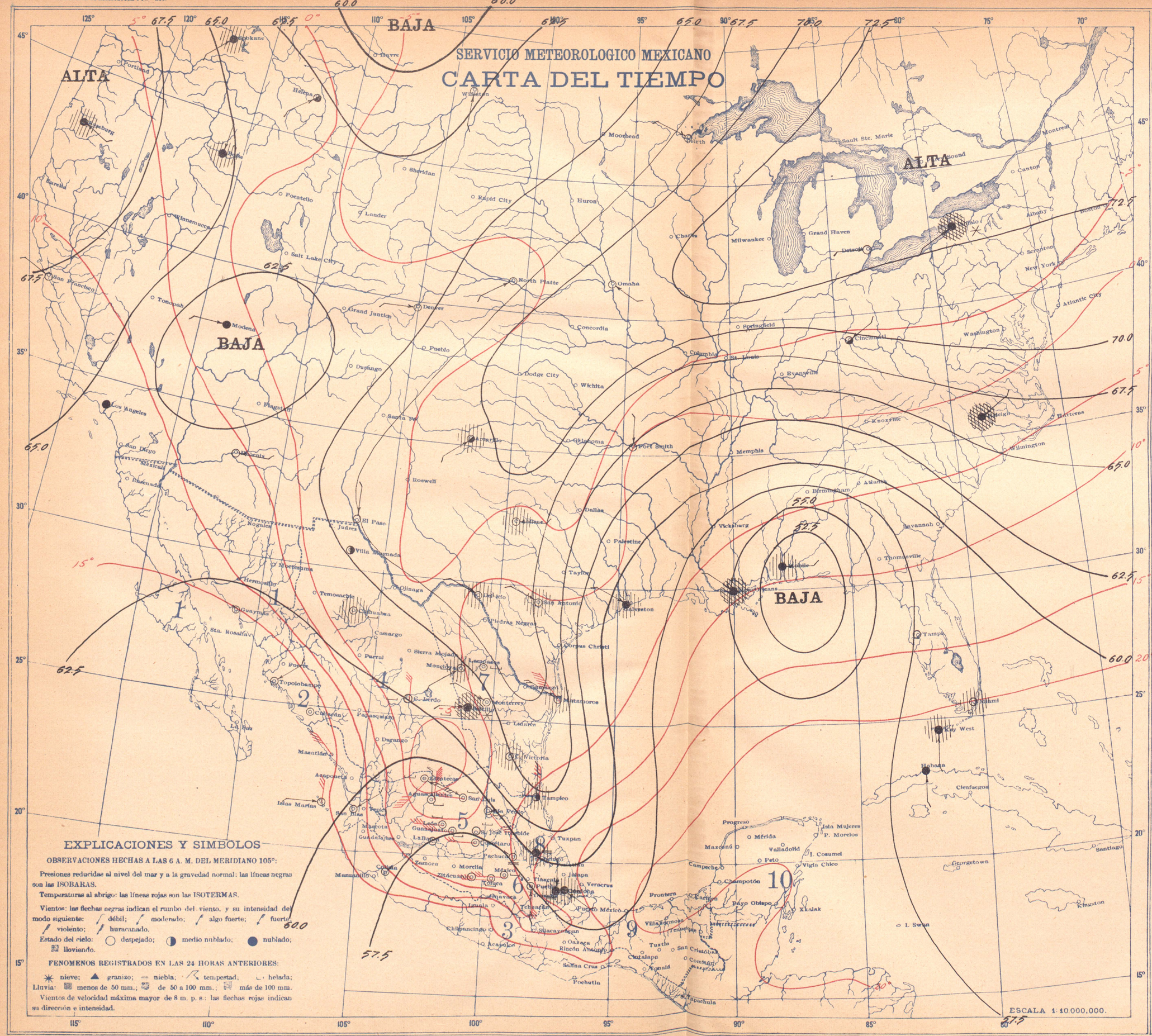


## MARTES 26 DE FEBRERO DE 1924

| | ESTACIONES | Presión al nivel del mar 100+ | Temperatura Ambiente ° | Temperatura Máxima de ayer ° | Temperatura Mínima en últimas 12 h. ° | Lluvias en 24 h. m.m. | Altura del barómetro |
|---|---|---|---|---|---|---|---|
| REGION 1 | Ensenada | | | | | | |
| | Guaymas | 61.4 | 15 | 25 | 15 | 0 | 3 |
| | Hermosillo | | | | | | |
| | La Paz | | | | | | 10 |
| | Mexicali | | | | | | |
| | Sta. Rosalía | | | | | | |
| REGION 2 | Culiacán | 60.4 | 19 | 28 | 10 | 0 | 53 |
| | El Fuerte | | | | | | 102 |
| | Mazatlán | | | | | | 78 |
| | San Blas | 58.8 | 13 | — | 12 | 0 | 7 |
| | Islas Marías | 61.8 | 15 | 18 | 14 | 0 | |
| REGION 3 | Acapulco | | | | | | 3 |
| | Chilpancingo | | | | | | 1200 |
| | Colima | 59.8 | 10 | — | 9 | 0 | 494 |
| | Manzanillo | | | | | | 4 |
| | Oaxaca | | | | | | 1563 |
| | Pochutla | | | | | | |
| | Salina Cruz | | | | | | 56 |
| | Tapachula | | | | | | 168 |
| REGION 4 | Camargo, Tamps | | | | | | |
| | C. Lerdo | 62.8 | -1 | 20 | -1 | 0 | 1140 |
| | Chihuahua | 63.4 | -4 | — | -6 | Inap | 1423 |
| | Durango | | | | | | 1903 |
| | Parral | | | | | | |
| | Stgo. Papasquiaro | | | | | | |
| | Temosachic | | | | | | |
| | Villa González | | | | -1 | 0 | |
| REGION 5 | Aguascalientes | 58.0 | -2 | 24 | -5 | 0 | 1879 |
| | Guadalajara | | | | | | 1556 |
| | Guanajuato | 58.2 | 4 | 24 | 4 | 0 | 2057 |
| | León | 58.9 | 3 | 24 | 0 | 0 | 1809 |
| | Querétaro | 57.6 | 4 | 24 | 3 | 0 | 1842 |
| | S. Luis Potosí | 58.5 | -1 | 24 | -2 | 0 | 1877 |
| | Zacatecas, (C. de la Bufa) | 59.0 | -6 | 13 | -7 | 0 | 2612 |
| REGION 6 | Cuernavaca | | | | | | 1540 |
| | Morelia | | | | | | 19 3 |
| | Pachuca | 57.6 | 7 | 19 | 7 | 0 | 2435 |
| | Puebla | 57.0 | 12 | 24 | 12 | 0 | 2150 |
| | Tacubaya | 56.6 | 5 | 25 | 4 | 0 | 2309 |
| | Toluca | 56.6 | 4 | 17 | 0 | 0 | 2675 |
| | Tulancingo | | | | | | 2181 |
| REGION 7 | C. Victoria | 65.0 | 1 | 15 | 1 | 0 | 317 |
| | Lampazos | 65.2 | 2 | 17 | 1 | 0 | 317 |
| | Matamoros | 66.4 | 4 | 17 | 3 | 2 | 12 |
| | Monclova | | | | -5 | Inap | |
| | Monterrey | 64.2 | 6 | 16 | 6 | 0 | 528 |
| | Saltillo | 64.0 | -1 | — | -1 | 1 | 1609 |
| REGION 8 | Córdoba | 58.0 | 9 | — | 5 | 8 | 871 |
| | Jalapa | | | | | | 1399 |
| | Orizaba | 57.8 | 8 | 18 | 7 | 3 | 1248 |
| | Río Verde | 59.8 | 3 | 24 | 3 | 0 | 1012 |
| | Tampico | 66.8 | 7 | 17 | 7 | Inap | 8 |
| | Tuxpan | | | | | | |
| | Veracruz | | | | | | 16 |
| REGION 9 | C. del Carmen | | | | | | |
| | Comitán | | | | | | 1635 |
| | Frontera | | | | | | 2 |
| | Puerto México | | | | | | 14 |
| | Rincón Antonio | | | | | | 208 |
| | S. Cristóbal | | | | | | 2118 |
| | Tuxtla Gutiérrez | | | | | | 536 |
| | Villahermosa | | | | | | 20 |
| REGION 10 | Campeche | | | | | | 25 |
| | Maxcanú | | | | | | 12 |
| | Mérida | | | | | | 22 |
| | Payo Obispo | | | | | | 4 |
| | Peto | | | | | | 36 |
| | Progreso | | | | | | 15 |
| | Valladolid | | | | | | 25 |

### ESTADO GENERAL DEL TIEMPO

Una depresión intensa continúa en la región Sur de la República. En el interior del Golfo se encuentra otra depresión de importancia. Se registraron lluvias y nevadas en la Vertiente del Golfo y en la Mesa del Norte, en la que, además, hubo algunas heladas. En la porción Norte de la Mesa Central, se registraron heladas muy intensas.

### Probabilidades para el Día y la Noche de Mañana

| | |
|---|---|
| REGION 1 | **Ascenso de temperatura.** **Algunos nublados.** Vientos moderados del Noroeste. |
| REGION 2 | Ascenso de temperatura. Algunos nublados. **Vientos moderados del Oeste.** |
| REGION 3 | **Descenso de temperatura.** **Algunos nublados.** Pocas lluvias. **Vientos algo fuertes del Norte.** |
| REGION 4 | Ascenso de temperatura **Buen tiempo.** **Heladas.** |
| REGION 5 | Ascenso de temperatura. **Buen tiempo.** **Heladas.** |
| REGION 6 | **Descenso de temperatura.** **Buen tiempo.** **Heladas.** |
| REGION 7 | **Ligeras variaciones de temperatura.** **Nublados.** **Lluvias.** **Vientos moderados del Norte.** |
| REGION 8 | **Ligeras variaciones de temperatura.** Nublados **Lluvias.** Vientos algo fuertes del Norte. |
| REGION 9 | Ligeras variaciones de temperatura. **Nublados.** **Lluvias.** Vientos fuertes del Norte. |
| REGION 10 | **Descenso de temperatura.** Nublados **Lluvias.** Vientos fuertes del Norte. |

Los datos de Estados Unidos son proporcionados por el Weather Bureau de New Orleans.

Zincografía de la Dirección de Estudios Geográficos y Climatológicos

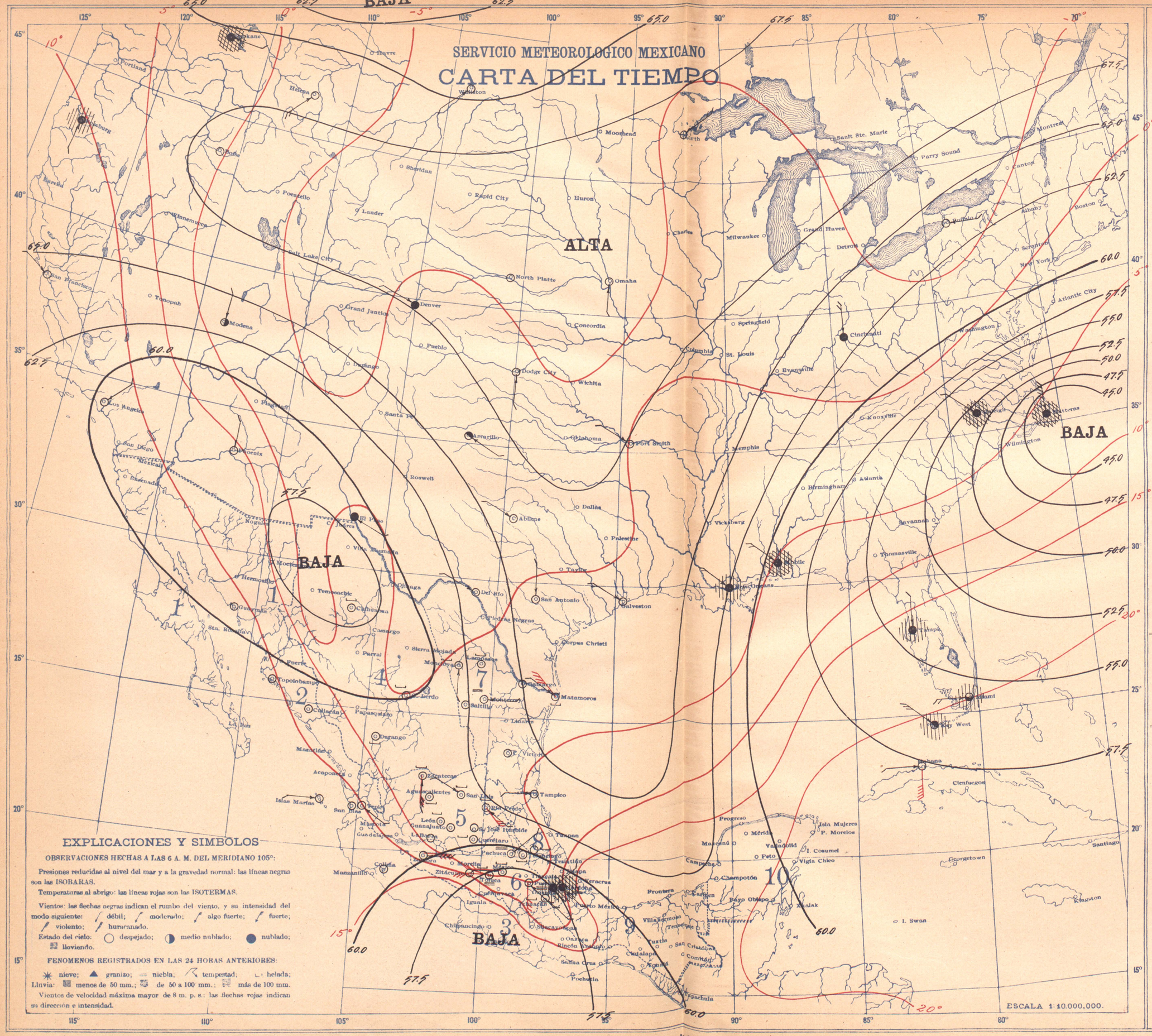


## MIERCOLES 27 DE FEBRERO DE 1924

| | ESTACIONES | Presión al nivel del mar | Temperatura Ambiente | Temperatura Máxima de ayer | Temperatura Mínima en 12 horas | Lluvias en 24 h. | Altura del barómetro |
|---|---|---|---|---|---|---|---|
| | | 100+ | ° | ° | ° | m. m. | |
| REGION 1 | Ensenada | 59.8 | 11 | 24 | 11 | 0 | 3 |
| | Guaymas | | | | | | |
| | Hermosillo | | | | | | 10 |
| | La Paz | | | | | | |
| | Mexicali | | | | | | |
| | Sta. Rosalía | | | | | | |
| REGION 2 | Culiacán | 61.8 | 9 | 28 | 9 | 0 | 5° |
| | El Fuerte | | | | | | 102 |
| | Mazatlán | | | | | | 78 |
| | San Blas | 60.4 | 14 | — | 14 | 0 | 7 |
| | Islas Marías | 60.6 | 13 | — | 12 | 0 | |
| REGION 3 | Acapulco | | | | | | 3 |
| | Chilpancingo | | | | | | 1200 |
| | Colima | 60.2 | 13 | 30 | 12 | 0 | 494 |
| | Manzanillo | | | | | | 4 |
| | Oaxaca | | | | | | 1563 |
| | Pochutla | | | | | | |
| | Salina Cruz | | | | | | 56 |
| | Tapachula | | | | | | 168 |
| REGION 4 | Camargo, Tamps | | | | 1 | 0 | |
| | C. Lerdo | 59.7 | 0 | 12 | -1 | 0 | 1140 |
| | Chihuahua | 56 0 | 1 | 10 | -1 | 0 | 1423 |
| | Durango | 60.4 | 3 | 25 | 8 | 0 | 1903 |
| | Parral | | | | | | |
| | Stgo. Papasquiaro | | | | | | |
| | Temosachic | | | | | | |
| | Villa González | | | | | | |
| REGION 5 | Aguascalientes | 60.3 | 4 | 18 | -2 | 0 | 1879 |
| | Guadalajara | | | | | | 1556 |
| | Guanajuato | 60.4 | 6 | 21 | 6 | 0 | 2037 |
| | León | 60.4 | 5 | 22 | 3 | 0 | 1809 |
| | Querétaro | 60 0 | 5 | 23 | 4 | 0 | 1842 |
| | S. Luis Potosí | 62.0 | 1 | 17 | 0 | 0 | 1877 |
| | Zacatecas (C. de la Bufa) | 60.3 | 3 | 13 | 3 | 0 | 2612 |
| REGION 6 | Cuernavaca | | | | | | 1540 |
| | Morelia | | | | | | 19 3 |
| | Pachuca | 58.0 | 6 | 20 | 6 | 0 | 2435 |
| | Puebla | 56 5 | 12 | 21 | 12 | 0 | 2150 |
| | Tacubaya | 56.9 | 5 | 24 | 4 | 0 | 2309 |
| | Toluca | 57.5 | 2 | 18 | -1 | 0 | 2675 |
| | Tulancingo | 57.2 | 4 | 18 | 2 | 0 | 2181 |
| REGION 7 | C. Victoria | 64.6 | 4 | 17 | 4 | 0 | 317 |
| | Linares | 62.1 | 1 | 14 | 0 | 0 | 317 |
| | Matamoros | 66.0 | 3 | 16 | 2 | 0 | 12 |
| | Monclova | | | | -1 | 0 | |
| | Monterrey | 62.5 | 4 | 17 | 4 | 0 | 528 |
| | Saltillo | 62.2 | 1 | 10 | 0 | 0 | 1609 |
| REGION 8 | Córdoba | 57.4 | 9 | 16 | 5 | Inap | 871 |
| | Jalapa | | | | | | 1399 |
| | Orizaba | 57 5 | 8 | 17 | 7 | 2 | 1248 |
| | Río Verde | 62.5 | 2 | 22 | 1 | 0 | 1012 |
| | Tampico | 64.6 | 7 | 20 | 6 | 0 | 8 |
| | Tuxpan | | | | | | |
| | Veracruz | | | | | | 16 |
| REGION 9 | C. del Carmen | | | | | | |
| | Comitán | | | | | | 1635 |
| | Frontera | | | | | | 2 |
| | Puerto México | | | | | | 14 |
| | Rincón Antonio | | | | | | 208 |
| | S. Cristóbal | | | | | | 2118 |
| | Tuxtla Gutiérrez | | | | | | 536 |
| | Villahermosa | | | | | | 20 |
| REGION 10 | Campeche | | | | | | 25 |
| | Maxcanú | | | | | | 12 |
| | Mérida | | | | | | 22 |
| | Payo Obispo | | | | | | 4 |
| | Peto | | | | | | 36 |
| | Progreso | | | | | | 15 |
| | Valladolid | | | | | | 25 |

### ESTADO GENERAL DEL TIEMPO

La presión está alta en la región Central de EE. UU., encontrándose una depresión intensa al E. de dicho Territorio. En la República continúa baja la presión al S. Se registraron lluvias en la región S. de la Vertiente del Golfo y heladas en la del N. En las Mesas Central y del N. hubo heladas intensas.

### Probabilidades para el Día y la Noche de Mañana

| | |
|---|---|
| REGION 1 | Ascenso de temperatura. Algunos nublados. Vientos moderados del Noroeste. |
| REGION 2 | Ligeras variaciones de temperatura. Algunos nublados. Vientos moderados del Oeste. |
| REGION 3 | Descenso de temperatura. Algunos nublados. Vientos algo fuertes del Norte. |
| REGION 4 | Ascenso de temperatura. Buen tiempo. Heladas. |
| REGION 5 | Ascenso de temperatura Buen tiempo. Heladas. |
| REGION 6 | Descenso de temperatura. Buen tiempo. Heladas. |
| REGION 7 | Ligeras variaciones de temperatura. Buen tiempo. Vientos moderados del Noreste. |
| REGION 8 | Ligeras variaciones de temperatura. Buen tiempo. Vientos algo fuertes del Noreste. |
| REGION 9 | Ligeras variaciones de temperatura. Buen tiempo. Vientos algo fuertes del Noreste. |
| REGION 10 | Descenso de temperatura. Algunos nublados. Pocas lluvias. Vientos fuertes del Norte. |

Los datos de Estados Unidos son proporcionados por el Weather Bureau de New Orleans.

Zincografía de la Dirección de Estudios Geográficos y Climatológicos

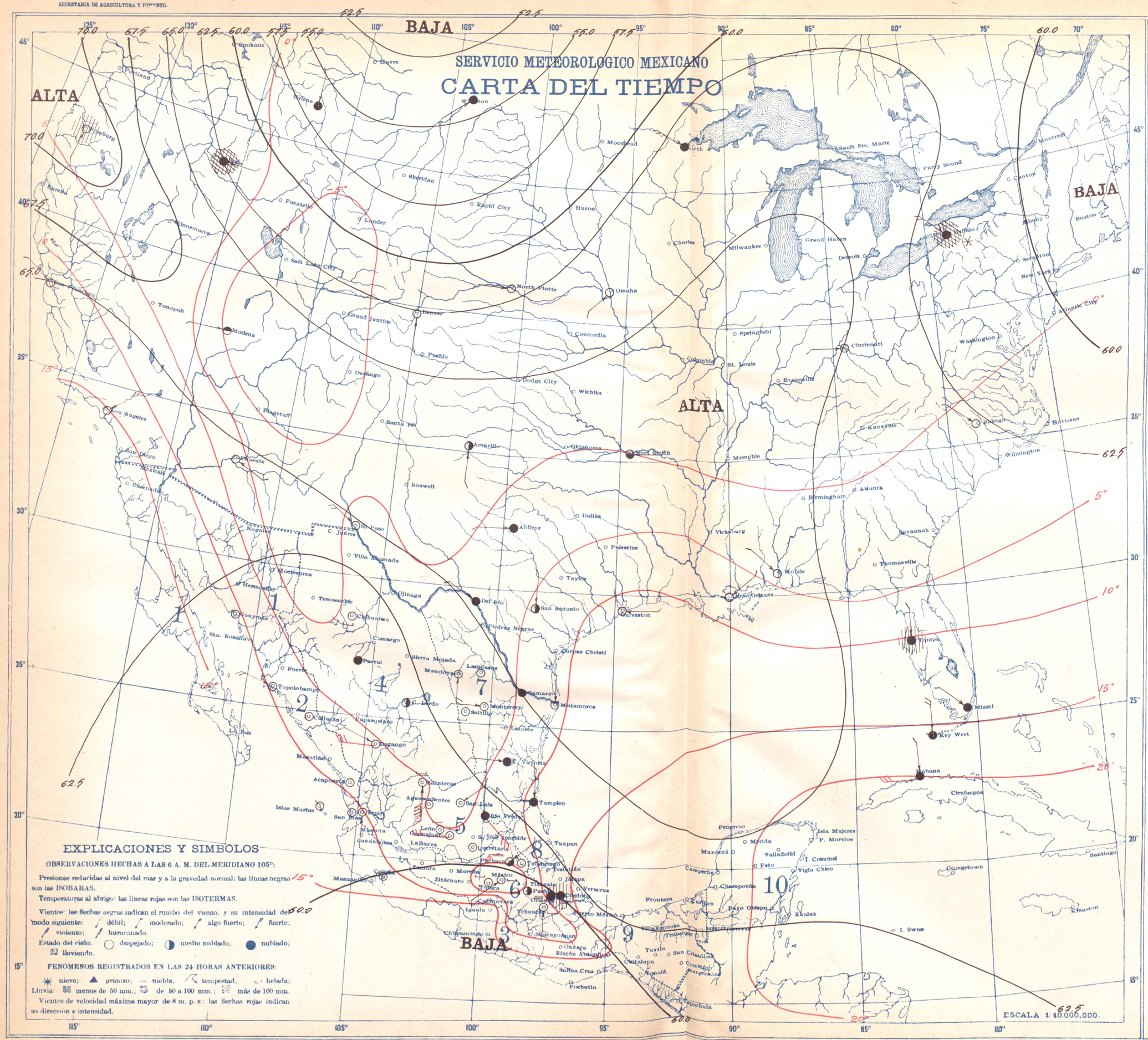


## JUEVES 28 DE FEBRERO DE 1924

| | ESTACIONES | Presión al nivel del mar | Temperatura: Ambiente | Temperatura: Máxima en 24 hs. | Temperatura: Mínima en últimas 12 hs. | Lluvias en 24 hs. | Altura del barómetro |
|---|---|---|---|---|---|---|---|
| | | 100+ | ° | ° | ° | m.m. | |
| REGION 1 | Ensenada | | | | | | |
| | Guaymas | 62.2 | 12 | 22 | 12 | 0 | 3 |
| | Hermosillo | | | | | | |
| | La Paz | | | | | | 10 |
| | Mexicali | | | | | | |
| | Sta. Rosalía | | | | | | |
| REGION 2 | Culiacán | 61.2 | 9 | 28 | 9 | 0 | 53 |
| | El Fuerte | | | | | | 102 |
| | Mazatlán | | | | | | 78 |
| | San Blas | 61.2 | 14 | 25 | 14 | 0 | 7 |
| | Islas Marías | 61.4 | 13 | — | 12 | 0 | |
| REGION 3 | Acapulco | | | | | | 3 |
| | Chilpancingo | | | | | | 1200 |
| | Colima | 60.0 | 14 | 31 | 13 | 0 | 494 |
| | Manzanillo | | | | | | 4 |
| | Oaxaca | | | | | | 1563 |
| | Pochutla | | | | | | |
| | Salina Cruz | | | | | | 56 |
| | Tapachula | | | | | | 168 |
| REGION 4 | Camargo, Tamps | | | 4 | 0 | | |
| | C. Lerdo | 61.5 | 4 | 21 | 3 | 0 | 1140 |
| | Chihuahua | 60.8 | 3 | 16 | 1 | 0 | 1423 |
| | Durango | 61.4 | 6 | 20 | 5 | 0 | 1903 |
| | Parral | | | | 0 | 0 | |
| | Stgo. Papasquiaro | | | | | | |
| | Temosachic | | | | | | |
| | Villa González | | | | | | |
| REGION 5 | Aguascalientes | 61.0 | 4 | 21 | 3 | 0 | 1879 |
| | Guadalajara | | | | | | 1556 |
| | Guanajuato | 60.7 | 7 | 22 | 7 | 0 | 2037 |
| | León | 60.8 | 6 | 24 | 3 | 0 | 1809 |
| | Querétaro | 60.3 | 7 | 23 | 6 | 0 | 1842 |
| | S. Luis Potosí | 61.8 | 3 | 23 | 3 | 0 | 1877 |
| | Zacatecas, (C. de la Bufa) | 61.3 | 6 | 14 | 5 | 0 | 2612 |
| REGION 6 | Cuernavaca | | | | | | 1540 |
| | Morelia | | | | | | 19·3 |
| | Pachuca | 60.1 | 7 | 19 | 7 | 0 | 2435 |
| | Puebla | 58.0 | 11 | 21 | 6 | 0 | 2150 |
| | Tacubaya | 58.1 | 4 | 23 | 2 | 0 | 2309 |
| | Toluca | 57.9 | 1 | 18 | -1 | 0 | 2675 |
| | Tulancingo | 60.8 | 7 | 22 | 5 | 0 | 2181 |
| REGION 7 | C. Victoria | 62.9 | 6 | 25 | 6 | 0 | 317 |
| | Lampazos | 64.1 | 4 | 16 | 3 | 0 | 317 |
| | Matamoros | 65.4 | 6 | 18 | 5 | 0 | 12 |
| | Monclova | | | | 1 | 0 | |
| | Monterrey | 63.4 | 4 | 15 | 4 | 0 | 528 |
| | Saltillo | 62.9 | 1 | 13 | 0 | 0 | 1609 |
| REGION 8 | Córdoba | 61.0 | 11 | 17 | 5 | Inap. | 871 |
| | Jalapa | | | | | | 1399 |
| | Orizaba | 60.0 | 8 | 19 | 7 | 0 | 1248 |
| | Río Verde | 62.1 | 10 | 24 | 9 | 0 | 1012 |
| | Tampico | 62.8 | 13 | — | 11 | 0 | 8 |
| | Tuxpan | | | | | | |
| | Veracruz | | | | | | 16 |
| REGION 9 | C. del Carmen | | | | | | |
| | Comitán | | | | | | 1635 |
| | Frontera | | | | | | 2 |
| | Puerto México | | | | | | 14 |
| | Rincón Antonio | | | | | | 208 |
| | S. Cristóbal | | | | | | 2118 |
| | Tuxtla Gutiérrez | | | | | | 536 |
| | Villahermosa | | | | | | 20 |
| REGION 10 | Campeche | | | | | | 25 |
| | Maxcanú | | | | | | 12 |
| | Mérida | | | | | | 22 |
| | Payo Obispo | | | | | | 4 |
| | Peto | | | | | | 36 |
| | Progreso | | | | | | 15 |
| | Valladolid | | | | | | 25 |

### ESTADO GENERAL DEL TIEMPO

La región Norte de Estados Unidos comienza a ser invadida por una depresión intensa, cuyo centro se encuentra en Canadá. Se registraron algunas lluvias en el Sur de la Vertiente del Golfo y heladas en las Mesas Central y del Norte.

### Probabilidades para el Día y la Noche de Mañana

| | |
|---|---|
| REGION 1 | Ascenso de temperatura<br>**Algunos nublados.**<br>**Vientos moderados del Oeste.** |
| REGION 2 | Ascenso de temperatura.<br>**Nublados y algunas lluvias.**<br>**Vientos moderados del Oeste.** |
| REGION 3 | Ligeras variaciones de temperatura.<br>Algunos nublados.<br>Pocas lluvias.<br>**Vientos moderados del Norte.** |
| REGION 4 | Ascenso de temperatura<br>**Nublados.**<br>Pocas lluvias. |
| REGION 5 | Ascenso de temperatura.<br>**Algunos nublados.**<br>**Heladas.** |
| REGION 6 | Ascenso de temperatura<br>Algunos nublados.<br>**Heladas.** |
| REGION 7 | **Ascenso de temperatura.**<br>**Buen tiempo.**<br>Vientos moderados del Este. |
| REGION 8 | Ascenso de temperatura.<br>**Algunos nublados.**<br>Pocas lluvias.<br>Vientos moderados del Este. |
| REGION 9 | Ascenso de temperatura.<br>**Algunos nublados.**<br>**Pocas lluvias.**<br>**Vientos moderados del Noreste.** |
| REGION 10 | **Ligeras variaciones de temperatura.**<br>Algunos nublados.<br>**Pocas lluvias.**<br>Vientos moderados del Este. |

Los datos de Estados Unidos son proporcionados por el Weather Bureau de New Orleans.

Zincografía de la Dirección de Estudios Geográficos y Climatológicos

LIBRARY
MAR 1 1924

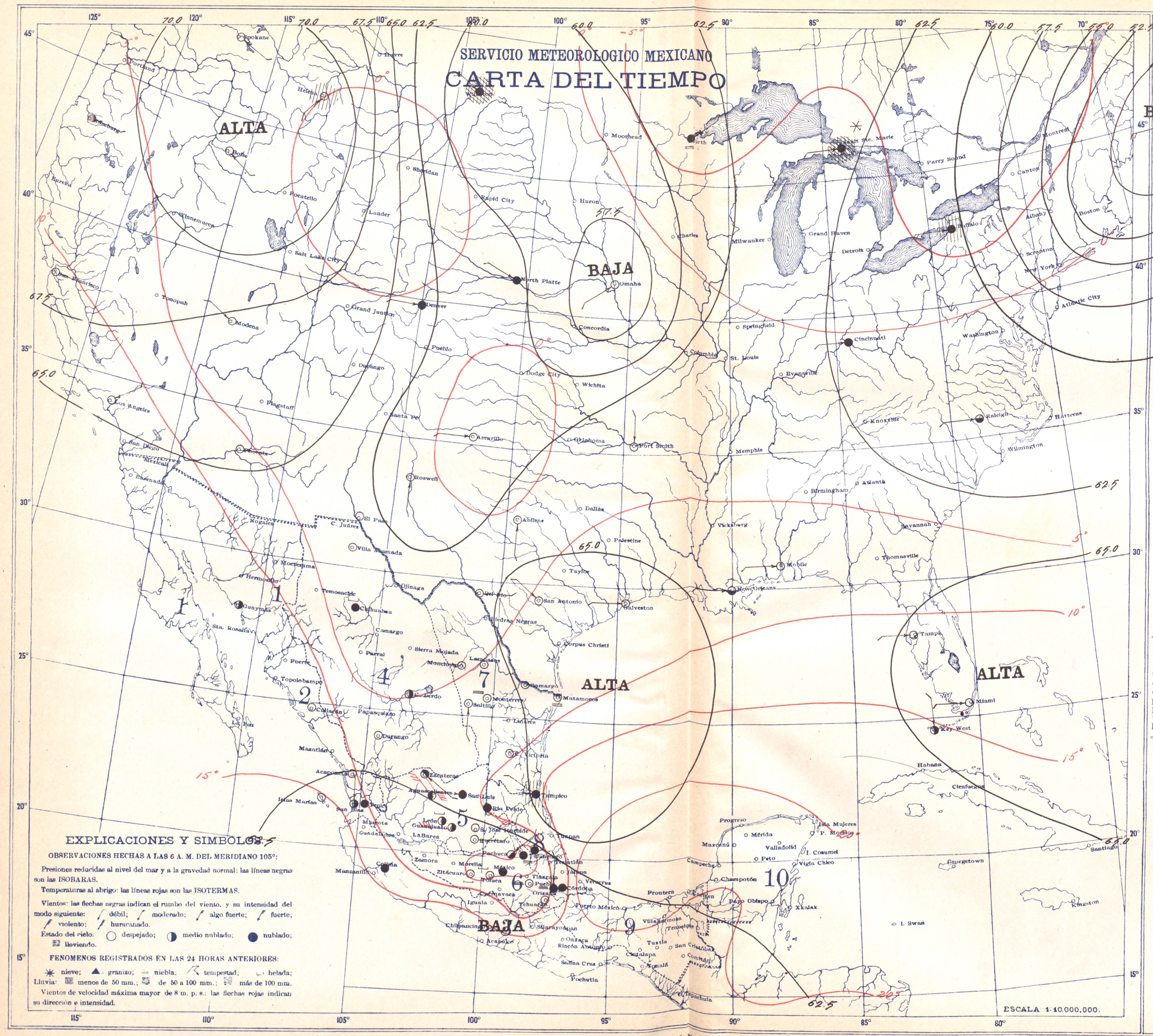


## VIERNES 29 DE FEBRERO DE 1924

| | ESTACIONES | Presión al nivel del mar | Temperatura Ambiente | Temperatura Máxima de ayer | Temperatura Mínima en últimas 12 h. | Lluvias en 24 h. | Altura del barómetro |
|---|---|---|---|---|---|---|---|
| | | 100+ | ° | ° | ° | m. m. | |
| REGION 1 | Ensenada | | | | | | |
| | Guaymas | 62.6 | 17 | 23 | 17 | 0 | 3 |
| | Hermosillo | | | | | | |
| | La Paz | | | | | | 10 |
| | Mexicali | | | | | | |
| | Sta. Rosalía | | | | | | |
| REGION 2 | Culiacán | 62.6 | 14 | 29 | 12 | 0 | 53 |
| | El Fuerte | | | | | | 102 |
| | Mazatlán | | | 22 | | | 78 |
| | San Blas | 61.8 | 15 | 25 | 14 | 0 | 7 |
| | Islas Marías | 62.2 | 16 | 22 | 15 | 0 | |
| REGION 3 | Acapulco | | | | | | 3 |
| | Chilpancingo | | | | | | 1200 |
| | Colima | 62.4 | 14 | 26 | 13 | 0 | 494 |
| | Manzanillo | | | | | | 4 |
| | Oaxaca | | | | | | 1563 |
| | Pochutla | | | | | | |
| | Salina Cruz | | | | | | 56 |
| | Tapachula | | | | | | 168 |
| REGION 4 | Camargo, Tamps | | | 4 | 0 | | |
| | C. Lerdo | 63.9 | 5 | 22 | 3 | 0 | 1140 |
| | Chihuahua | 63.1 | 2 | 14 | 0 | 0 | 1423 |
| | Durango | 62.8 | 4 | 21 | 4 | 0 | 1903 |
| | Jiménez | | | | | | |
| | Stgo. Papasquiaro | | | | | | |
| | Temosachic | | | | | | |
| | Villa González | | | 2 | 0 | | |
| REGION 5 | Aguascalientes | 62.6 | 4 | 23 | 2 | 0 | 1879 |
| | Guadalajara | | | | | | 1556 |
| | Guanajuato | 62.0 | 9 | 24 | 7 | 0 | 2037 |
| | León | 62.0 | 9 | 26 | 5 | 0 | 1809 |
| | Querétaro | 61.9 | 7 | 22 | 6 | 0 | 1842 |
| | S. Luis Potosí | 63.0 | 6 | 25 | 5 | 0 | 1877 |
| | Zacatecas, (C. de la Bufa) | 62.8 | 8 | 15 | 7 | 0 | 2612 |
| REGION 6 | Cuernavaca | | | | | | 1540 |
| | Morelia | | | | | | 19 3 |
| | Pachuca | 61.5 | 8 | 20 | 8 | 0 | 2435 |
| | Puebla | 61.0 | 8 | 21 | 7 | 0 | 2150 |
| | Tacubaya | 60.2 | 5 | 25 | 4 | 0 | 2309 |
| | Toluca | 60.3 | 1 | 18 | 0 | 0 | 2675 |
| | Tulancingo | 61.3 | 2 | 15 | 2 | 0 | 2181 |
| REGION 7 | C. Victoria | 64.0 | 8 | 20 | 8 | 0 | 317 |
| | Linares | 64.3 | 5 | 19 | 4 | 0 | 317 |
| | Matamoros | 63.8 | 9 | 19 | 8 | 0 | 12 |
| | Monclova | | | | 3 | 0 | |
| | Monterrey | 63.9 | 7 | 17 | 4 | 0 | 528 |
| | Saltillo | 63.7 | 7 | 16 | 4 | 0 | 1609 |
| REGION 8 | Córdoba | 62.0 | 13 | 17 | 7 | 0 | 871 |
| | Jalapa | | | | | | 1399 |
| | Orizaba | 61 8 | 10 | 12 | 10 | 0 | 1248 |
| | Río Verde | 63.3 | 12 | 24 | 12 | 0 | 1012 |
| | Tampico | 65.8 | 15 | 20 | 15 | 0.5 | 8 |
| | Tuxpan | | | | | | |
| | Veracruz | | | | | | 16 |
| REGION 9 | C. del Carmen | | | | | | |
| | Comitán | | | | | | 1635 |
| | Frontera | | | | | | 2 |
| | Puerto México | | | | | | 14 |
| | Rincón Antonio | | | | | | 208 |
| | S. Cristóbal | | | | | | 2118 |
| | Tuxtla Gutiérrez | | | | | | 536 |
| | Villahermosa | | | | | | 20 |
| REGION 10 | Campeche | | | | | | 25 |
| | Maxcanú | | | | | | 12 |
| | Mérida | | | | | | 22 |
| | Payo Obispo | | | | | | 4 |
| | Peto | | | | | | 36 |
| | Progreso | | | | | | 15 |
| | Valladolid | | | | | | 25 |

### ESTADO GENERAL DEL TIEMPO

La presión ascendió en la porción W. del territorio de E. U.; la baja que comenzaba a invadir dicho territorio ha disminuído de intensidad y su centro se encuentra en Omaha, E. U. En nuestro país ascendieron las presiones y dominó buen tiempo, con excepción de la Región Media de la Vertiente del Golfo donde hubo nublados y algunas lluvias ligeras.

### Probabilidades para el Día y la Noche de Mañana

| | |
|---|---|
| REGION 1 | **Ligeras variaciones de temperatura.** Escasos nublados. **Vientos moderados del Oeste.** |
| REGION 2 | **Ascenso de temperatura. Algunos nublados. Pocas lluvias.** Vientos moderados del Noroeste. |
| REGION 3 | Ligeras variaciones de temperatura. Escasos nublados. **Vientos moderados del Norte.** |
| REGION 4 | Ascenso de temperatura Algunos nublados. |
| REGION 5 | Ascenso de temperatura. **Algunos nublados.** |
| REGION 6 | Ascenso de temperatura **Algunos nublados.** |
| REGION 7 | Ascenso de temperatura. Escasos nublados. Vientos moderados del Este. |
| REGION 8 | Ascenso de temperatura. Algunos nublados. **Pocas lluvias.** Vientos moderados del Este. |
| REGION 9 | **Ascenso de temperatura.** Algunos nublados. Pocas lluvias. Vientos moderados del Este. |
| REGION 10 | **Ligeras variaciones de temperatura.** Escasos nublados. Vientos moderados del Este. |

Los datos de Estados Unidos son proporcionados por el Weather Bureau de New Orleans.

Zincografía de la Dirección de Estudios Geográficos y Climatológicos