National Oceanic and Atmospheric Administration

ERRATA NOTICE

One or more conditions of the original document may affect the quality of the image, such as:

Discolored pages
Faded or light ink
Binding intrudes into the text

This has been a co-operative project between the NOAA Central Library and the Climate Database Modernization Program, National Climate Data Center (NCDC). To view the original document, please contact the NOAA Central Library in Silver Spring, MD at (301) 713-2607 x124 or Library.Reference@noaa.gov

HOV Services
Imaging Contractor
12200 Kiln Court
Beltsville, MD 20704-1387
July 23, 2010

SECRETARIA DE AGRICULTURA Y FOMENTO.

DIRECCION DE ESTUDIOS GEOGRAFICOS Y CLIMATOLOGICOS.

SERVICIO METEOROLOGICO MEXICANO

CARTA DEL TIEMPO

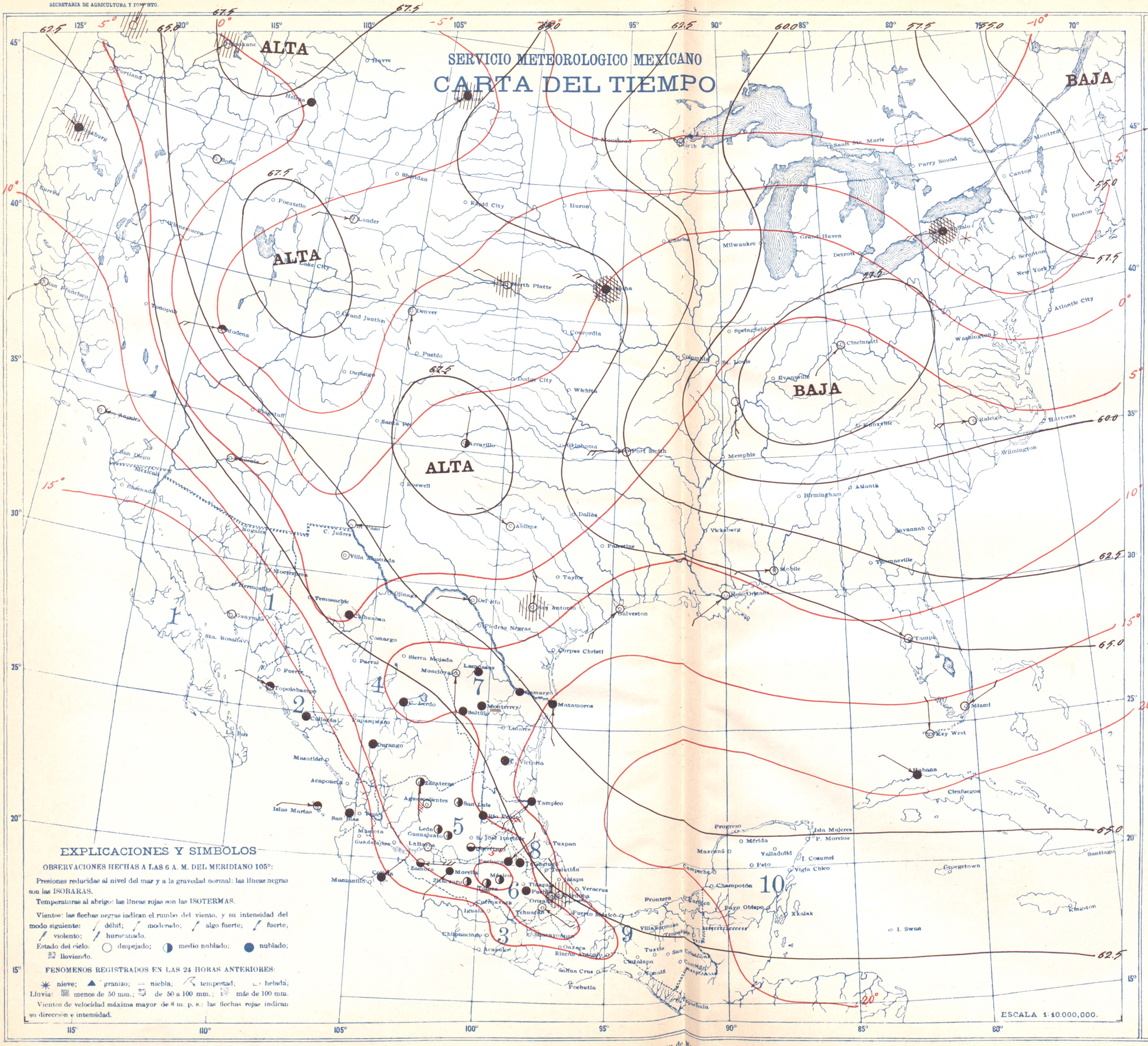

EXPLICACIONES Y SIMBOLOS

OBSERVACIONES HECHAS A LAS 6 A. M. DEL MERIDIANO 105°:

Presiones reducidas al nivel del mar y a la gravedad normal: las líneas negras son las ISOBARAS.

Temperaturas al abrigo: las líneas rojas son las ISOTERMAS.

Vientos: las flechas negras indican el rumbo del viento, y su intensidad del modo siguiente: débil; moderado; algo fuerte; fuerte; violento; huracanado.

Estado del cielo: despejado; medio nublado; nublado; lloviendo.

FENOMENOS REGISTRADOS EN LAS 24 HORAS ANTERIORES:

nieve; granizo; niebla; tempestad; heladá;
Lluvia: menos de 50 mm.; de 50 a 100 mm.; más de 100 mm.

Vientos de velocidad máxima mayor de 8 m. p. s.: las flechas rojas indican su dirección e intensidad.

SABADO 1º. DE MARZO DE 1924

	ESTACIONES	Presión al nivel del mar	TEMPERATURA Ambiente	Máxima de ayer	Mínima en 24 horas	Lluvia en 24 horas	Altura de nieve
		700 +	°	°	°	mm	
REGION 1	Ensenada	61.6	16	26	16	0	3
	Guaymas						10
	Hermosillo						
	La Paz						
	Mexicali						
	Sta. Rosalía						
REGION 2	Culiacán	62.0	17	31	14	0	53
	El Fuerte						102
	Mazatlán						78
	San Blas	61.6	18	29	17	0	7
	Islas Marías	62.0	18	—	18	0	
REGION 3	Acapulco						3
	Chilpancingo						1200
	Colima	61.8	16	26	15	0	494
	Manzanillo						4
	Oaxaca						1563
	Pochutla						
	Salina Cruz						56
	Tapachula						168
REGION 4	Camargo, Tamps				11	0	
	C. Lerdo	61.6	11	22	4	0	1140
	Chihuahua	62.6	5	16	2	0	1423
	Durango	61.5	7	23	7	0	1903
	Parral						
	Stgo. Papasquiaro						
	Temosachic						
	Villa González				8	0	
REGION 5	Aguascalientes	60.9	7	24	7	0	1879
	Guadalajara						1556
	Guanajuato	60.8	9	25	9	0	2037
	León	60.9	9	27	5	0	1809
	Querétaro	60.9	7	24	6	0	1842
	S. Luis Potosí	61.2	5	22	4	0	1877
	Zacatecas, (C. de la Bufa)	61.0	9	15	9	0	2612
REGION 6	Cuernavaca						1540
	Morelia						1933
	Pachuca	60.8	8	18	8	0	2435
	Puebla	61.0	8	29	8	0	2150
	Tacubaya	60.8	5	24	4	0	2309
	Toluca	60.7	4	19	1	0	2675
	Tulancingo	61.2	7	21	5	0	2181
REGION 7	C. Victoria	64.0	13	27	13	0	317
	Lampazos	63.6	11	24	10	0	317
	Matamoros	65.4	15	24	14	0	12
	Monclova				9	0	
	Monterrey	63.5	12	22	9	0	528
	Saltillo	62.5	10	20	7	0	1609
REGION 8	Córdoba			19		Inap.	871
	Jalapa						1399
	Orizaba	62.0	9	15	8	0	1248
	Río Verde	62.2	13	26	12	0	1012
	Tampico	63.8	17	24	16	0	8
	Tuxpan						
	Veracruz						16
REGION 9	C. del Carmen						
	Comitán						1635
	Frontera						2
	Puerto México						14
	Rincón Antonio						208
	S. Cristóbal						2118
	Tuxtla Gutiérez						536
	Villahermosa						20
REGION 10	Campeche						25
	Maxcanú						12
	Mérida						22
	Payo Obispo						4
	Peto						36
	Progreso						15
	Valladolid						25

ESTADO GENERAL DEL TIEMPO

La presión está ligeramente alta en el Centro y la región Occidental de EE. UU., encontrándose baja en la parte Oriental. Se registraron pocas lluvias en la región Sur de la Vertiente del Golfo, dominando cielo medio nublado en el resto de la República.

Probabilidades para el Día y la Noche de Mañana

REGION 1	Ligeras variaciones de temperatura. Algunos nublados. Vientos moderados del Noroeste.
REGION 2	Ligeras variaciones de temperatura. Algunos nublados. Vientos moderados del Oeste.
REGION 3	Ligeras variaciones de temperatura. Algunos nublados. Vientos moderados del Norte.
REGION 4	Ligeras variaciones de temperatura. Algunos nublados. Vientos moderados del Norte.
REGION 5	Ligeras variaciones de temperatura. Algunos nublados.
REGION 6	Ligeras variaciones de temperatura. Algunos nublados.
REGION 7	Ligeras variaciones de temperatura. Algunos nublados. Vientos moderados del Noreste.
REGION 8	Ligeras variaciones de temperatura. Algunos nublados. Pocas lluvias. Vientos moderados del Noreste.
REGION 9	Ligeras variaciones de temperatura. Algunos nublados. Pocas lluvias. Vientos moderados del Noreste.
REGION 10	Ligeras variaciones de temperatura. Algunos nublados. Vientos moderados del Este.

Los datos de Estados Unidos son proporcionados por el Weather Bureau de New Orleans.

Zincografía de la Dirección de Estudios Geográficos y Climatológicos

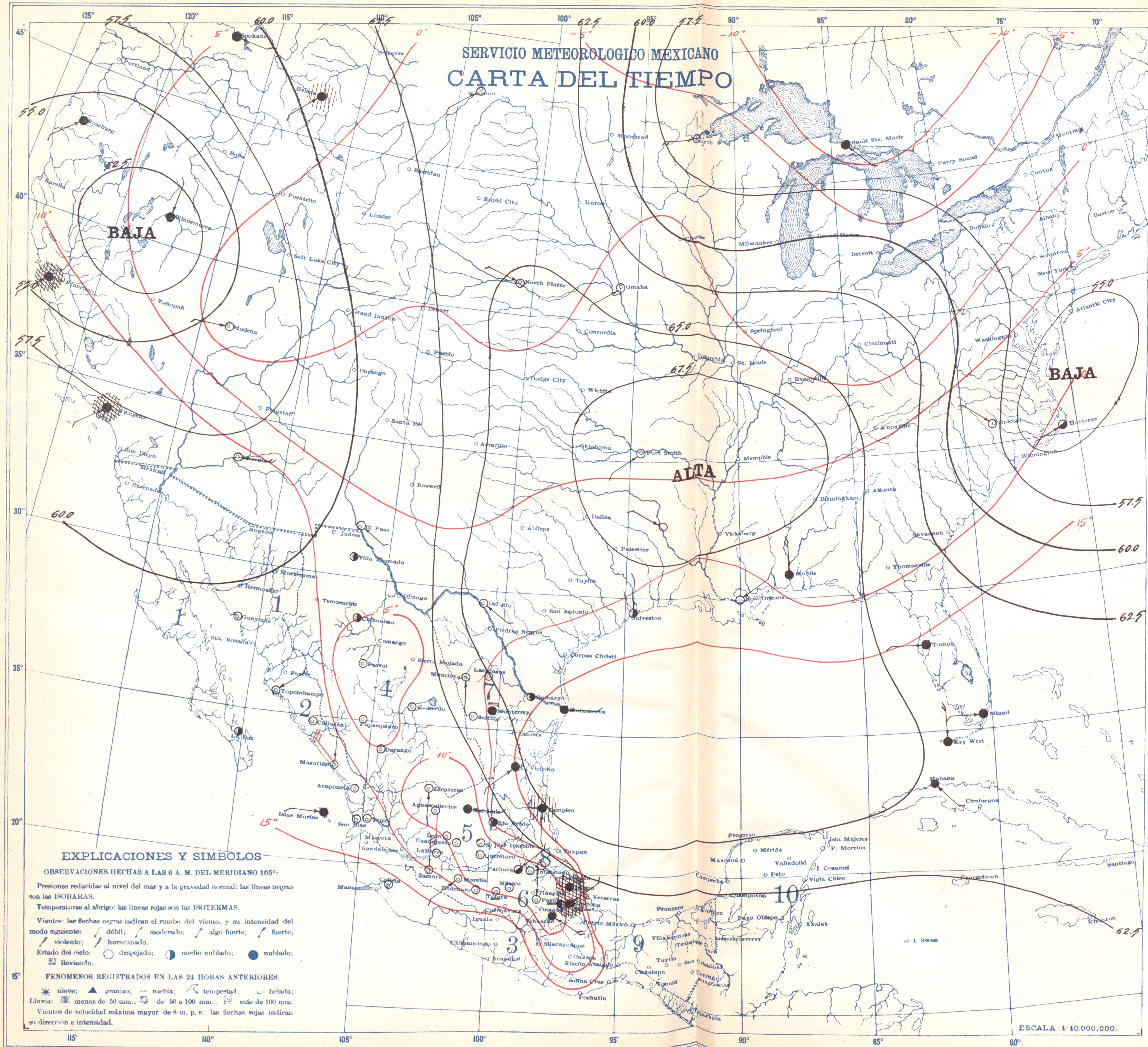

Los datos de Estados Unidos son proporcionados por el Weather Bureau de New Orleans.

DOMINGO 2 DE MARZO DE 1924

Región	Estaciones	Presión al nivel del mar	Temperatura: Ambiente	Temperatura: Máxima de ayer	Temperatura: Mínima en últimas 12 h.	Lluvias en 24 h.	Altura del barómetro
		100 +	°	°	°	m. m.	
REGION 1	Ensenada						
	Guaymas	61.4	13	26	13	0	3
	Hermosillo						
	La Paz	61.2	14	24	12	0	10
	Mexicali						
	Sta. Rosalía						
REGION 2	Culiacán	62.4	14	31	13	0	53
	El Fuerte						102
	Mazatlán	62.2	19	23	19	0	78
	San Blas	62.2	17	28	17	0	7
	Islas Marías	63.4	12	—	10	0	
REGION 3	Acapulco						3
	Chilpancingo						1200
	Colima	61.0	16	—	15	0	494
	Manzanillo						4
	Oaxaca						1563
	Pochutla						
	Salina Cruz						56
	Tapachula						168
REGION 4	Camargo, Tamps				15	0	
	C. Lerdo	61.7	9	22	7	0	1140
	Chihuahua	61.9	5	19	3	0	1423
	Durango	62.0	5	—	5	0	1903
	Parral						
	Stgo. Papasquiaro				2	0	
	Temosachic						
	Villa González				6	0	
REGION 5	Aguascalientes	61.8	6	24	6	0	1879
	Guadalajara						1556
	Guanajuato	61.4	9	28	9	0	2037
	León	61.6	10	28	7	0	1809
	Querétaro						1842
	S. Luis Potosí	61.8	9	23	8	0	1877
	Zacatecas, (C. de la Bufa)	61.5	8	14	7	0	2612
REGION 6	Cuernavaca						1540
	Morelia						19:3
	Pachuca	61.0	9	18	9	0	2435
	Puebla	60.8	7	22	7	0	2150
	Tacubaya	60.3	6	22	6	0	2809
	Toluca	60.5	7	19	5	0	2675
	Tulancingo	61.3	7	23	7	0	2181
REGION 7	C. Victoria	63.0	16	26	16	0	317
	Lampazos	64.0	11	24	10	0	317
	Matamoros	66.0	16	23	16	0	12
	Monclova				12	0	
	Monterrey	63.0	13	22	12	0	528
	Saltillo	62.8	8	16	7	0	1609
REGION 8	Córdoba	61.9	14	20	12	Inap	871
	Jalapa	62.0	12		12	4	1399
	Orizaba	61.8	10	16	9	0	1248
	Río Verde	62.4	13	24	12	0	1012
	Tampico	65.0	19	27	19	2	8
	Tuxpan						
	Veracruz						16
REGION 9	C. del Carmen						
	Comitán						1635
	Frontera						2
	Puerto México						14
	Rincón Antonio						208
	S. Cristóbal						2118
	Tuxtla Gutiérrez						536
	Villahermosa						20
REGION 10	Campeche						25
	Maxcanú						12
	Mérida						22
	Payo Obispo						4
	Peto						36
	Progreso						15
	Valladolid						25

ESTADO GENERAL DEL TIEMPO

Una BAJA de regular intensidad invade rápidamente la región Occidental de Estados Unidos, teniendo su centro en Winnemucca. El descenso de presiones abarca los Estados del Norte de nuestro país. Con excepción de la región Norte de la Vertiente del Pacífico, en toda la República dominó cielo medio nublado, registrándose algunas lluvias en el Estado de Veracruz.

Probabilidades para el Día y la Noche de Mañana

REGION 1: Ascenso de temperatura. **Algunos nublados.** Pocas lluvias. **Vientos algo fuertes del Oeste.**

REGION 2: Ascenso de temperatura. **Nublados y algunas lluvias.** **Vientos moderados del Oeste.**

REGION 3: Ascenso de temperatura. **Buen tiempo.** **Vientos moderados del Norte.**

REGION 4: **Ascenso de temperatura.** **Algunos nublados.** **Pocas lluvias.**

REGION 5: Ascenso de temperatura. Algunos nublados. Pocas lluvias.

REGION 6: Ascenso de temperatura. Algunos nublados. **Pocas lluvias.**

REGION 7: **Ascenso de temperatura.** Algunos nublados. **Pocas lluvias.** Vientos moderados del Sureste.

REGION 8: Ascenso de temperatura. Algunos nublados. Pocas lluvias. Vientos moderados del Este.

REGION 9: **Ligeras variaciones de temperatura.** Algunos nublados. **Pocas lluvias.** **Vientos moderados del Noreste.**

REGION 10: Ascenso de temperatura. **Algunos nublados.** **Pocas lluvias.** Vientos moderados del Este.

Zincografía de la Dirección de Estudios Geográficos y Climatológicos

SERVICIO METEOROLOGICO MEXICANO

CARTA DEL TIEMPO

ALTA

ALTA

BAJA

ALTA

EXPLICACIONES Y SIMBOLOS

OBSERVACIONES HECHAS A LAS 6 A. M. DEL MERIDIANO 105°:

Presiones reducidas al nivel del mar y a la gravedad normal: las líneas negras son las ISOBARAS.

Temperaturas al abrigo: las líneas rojas son las ISOTERMAS.

Vientos: las flechas negras indican el rumbo del viento, y su intensidad del modo siguiente: débil; moderado; algo fuerte; fuerte; violento; huracanado.

Estado del cielo: despejado; medio nublado; nublado; lloviendo.

FENOMENOS REGISTRADOS EN LAS 24 HORAS ANTERIORES:

nieve; granizo; niebla; tempestad; helada;

Lluvia: menos de 50 mm.; de 50 a 100 mm.; más de 100 mm.

Vientos de velocidad máxima mayor de 8 m. p. s.: las flechas rojas indican su dirección e intensidad.

ESCALA 1:10.000,000.

LUNES 3 DE MARZO DE 1924

	ESTACIONES	Presión al nivel del mar	Temperatura Ambiente	Temperatura Máxima de ayer	Temperatura Mínima en últimas 12 hs.	Lluvias en 24 horas	Lluvia de Septiembre a la fecha
		700 +	°	°	°	mm	
REGION 1	Ensenada						
	Guaymas	60 8	16	25	16	0	3
	Hermosillo						
	La Paz						10
	Mexicali						
	Sta. Rosalía						
REGION 2	Culiacán	61.0	15	31	13	0	53
	El Fuerte						102
	Mazatlán						78
	San Blas						7
	Islas Marías	61.0	16	23	14	0	
REGION 3	Acapulco						3
	Chilpancingo						1200
	Colima	58.4	16	24	15	0	494
	Manzanillo						4
	Oaxaca						1568
	Pochutla						
	Salina Cruz						56
	Tapachula						168
REGION 4	Camargo, Tamps				17	Inap.	
	C. Lerdo	58.0	11	26	9	0	1140
	Chihuahua	54.5	13	23	10	0	1423
	Durango	59.2	7	23	7	0	1908
	Parral						
	Stgo. Papasquiaro						
	Temosachic						
	Villa González						
REGION 5	Aguascalientes	58.6	8	25	6	0	1879
	Guadalajara						1566
	Guanajuato	58.8	10	26	9	0	2037
	León	58.7	9	27	6	0	1809
	Querétaro	58.9	9	22	7	0	1842
	S. Luis Potosí	58.6	7	25	6	0	1877
	Zacatecas, (C. de la Bufa)	58.5	6	17	5	0	2612
REGION 6	Cuernavaca						1540
	Morelia						1933
	Pachuca	58.6	10	18	9	0	2435
	Puebla	59.0	9	24	8	0	2150
	Tacubaya	58.6	7	25	6	0	2309
	Toluca	58.4	7	"	4	0	2675
	Tulancingo	58.7	10		7	0	2181
REGION 7	C. Victoria	58.6	17	26	17	0	317
	Lampazos	58.0	16	25	16	0	317
	Matamoros	60.0	17	25	17	0	12
	Monclova				3	0	
	Monterrey	58.1	16	21	15	Inap.	528
	Saltillo	58.0	12	20	10	0	1609
REGION 8	Córdoba						871
	Jalapa	59.9	12	15	12	4	1399
	Orizaba	59.7	11	16	11	0	1248
	Río Verde	59.1	14	—	13	0	1012
	Tampico	59.8	19	—	18	0.5	8
	Tuxpan						
	Veracruz						16
REGION 9	C. del Carmen						
	Comitán						1635
	Frontera						2
	Puerto México						14
	Rincón Antonio						208
	S. Cristóbal						2118
	Tuxtla Gutiérrez						536
	Villahermosa						20
REGION 10	Campeche						25
	Maxcanú						12
	Mérida						22
	Payo Obispo						4
	Peto						36
	Progreso						15
	Valladolid						25

ESTADO GENERAL DEL TIEMPO

Una depresión intensa ocupa la región Central de Estados Unidos, abarcando los Estados del Norte de la República. Se registraron algunas lluvias en la Vertiente del Golfo, dominando buen tiempo en el resto del país.

Probabilidades para el Día y la Noche de Mañana

REGION 1
Descenso de temperatura.
Buen tiempo.
Vientos moderados del Oeste.

REGION 2
Descenso de temperatura.
Buen tiempo.
Vientos moderados del Oeste.

REGION 3
Descenso de temperatura.
Buen tiempo.
Vientos moderados del Norte.

REGION 4
Descenso de temperatura.
Buen tiempo.
Heladas.

REGION 5
Ligeras variaciones de temperatura.
Buen tiempo.

REGION 6
Ligeras variaciones de temperatura.
Buen tiempo.
Heladas.

REGION 7
Ascenso de temperatura
Buen tiempo.
Vientos algo fuertes del Sur.

REGION 8
Ascenso de temperatura.
Buen tiempo.
Vientos moderados del Sureste

REGION 9
Ascenso de temperatura
Algunos nublados.
Pocas lluvias.
Vientos moderados del Noreste.

REGION 10
Ascenso de temperatura.
Algunos nublados.
Pocas lluvias.
Vientos moderados del Este.

Los datos de Estados Unidos son proporcionados por el Weather Bureau de New Orleans.

Zincografía de la Dirección de Estudios Geográficos y Climatológicos

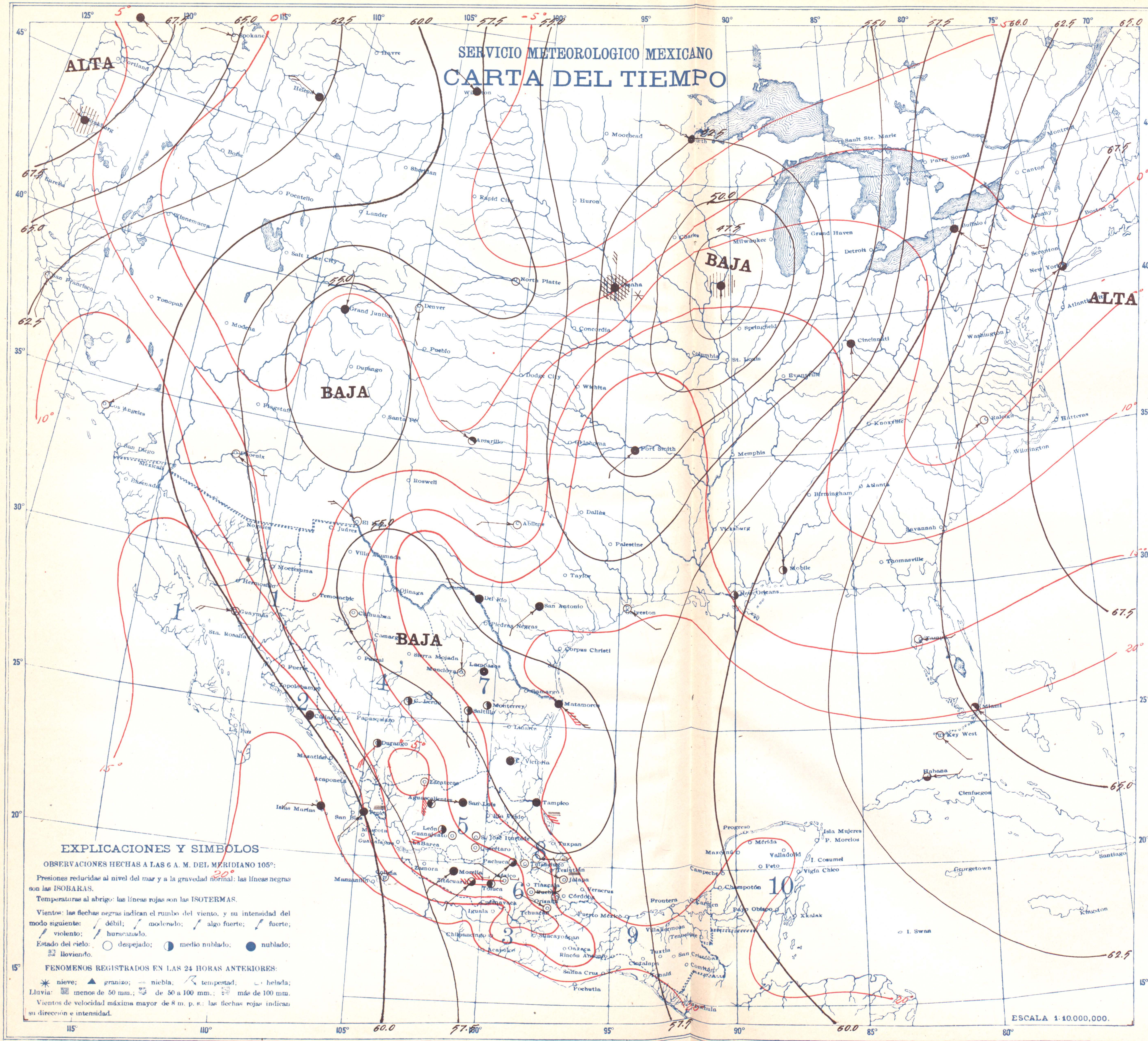

Los datos de Estados Unidos son proporcionados por el Weather Bureau de New Orleans.

MARTES 4 DE MARZO DE 1924

Región	Estaciones	Presión al nivel del mar (700 +)	Temperatura: Ambiente °	Temperatura: Máxima de ayer °	Temperatura: Mínima en últimas 12 h. °	Lluvias en 24 horas mm	Altura del barómetro
REGION 1	Ensenada						
	Guaymas	60 2	15	23	15	0	3
	Hermosillo						
	La Paz						10
	Mexicali						
	Sta. Rosalía						
REGION 2	Culiacán	60.4	18	31	18	0	53
	El Fuerte						102
	Mazatlán						78
	San Blas						7
	Islas Marías	60.8	20	—	16	0	
REGION 3	Acapulco						3
	Chilpancingo						1200
	Colima	59.8	15	32	14	0	494
	Manzanillo						4
	Oaxaca						1563
	Pochutla						
	Salina Cruz						56
	Tapachula						168
REGION 4	Camargo, Tamps.						
	C. Lerdo	56.8	11	28	10	0	1140
	Chihuahua	54.6	8	23	6	0	1423
	Durango	57.0	7	21	7	0	1903
	Parral						
	Stgo. Papasquiaro						
	Temosachic						
	Villa González				5	0	
REGION 5	Aguascalientes	56.2	8	24	7	0	1879
	Guadalajara						1556
	Guanajuato	56.8	11	24	10	0	2037
	León	56.9	7	25	5	0	1809
	Querétaro	56.7	10	24	9	0	1842
	S. Luis Potosí	56.0	13	25	12	0	1877
	Zacatecas, (C. de la Bufa)	56.0	5	16	4	0	2612
REGION 6	Cuernavaca						1540
	Morelia		10	23	10	0	1933
	Pachuca	56.8	9	19	8	0	2435
	Puebla	56.8	13	22	12	0	2150
	Tacubaya	56.9	6	25	6	0	2309
	Toluca	56.6	4	19	1	0	2675
	Tulancingo	56.9	10	26	10	0	2181
REGION 7	C. Victoria	55.2	15	30	15	0	317
	Lampazos	53.0	16	29	15	0	317
	Matamoros	54.8	20	25	19	0	12
	Monclova				3	0	
	Monterrey	53.7	14	28	14	0	528
	Saltillo	54.2	14	28	13	0	1609
REGION 8	Córdoba						871
	Jalapa	56.0	17	23	13	0	1399
	Orizaba	56.5	19	21	12	0	1248
	Río Verde						1012
	Tampico	54.8	19	—	18	0	8
	Tuxpan						
	Veracruz						16
REGION 9	C. del Carmen						
	Comitán						1635
	Frontera						2
	Puerto México						14
	Rincón Antonio						208
	S. Cristóbal						2118
	Túxtla Gutiérrez						536
	Villahermosa						20
REGION 10	Campeche						25
	Maxcanú						12
	Mérida						22
	Payo Obispo						4
	Peto						36
	Progreso						15
	Valladolid						25

ESTADO GENERAL DEL TIEMPO

La región Central de EE. UU. se encuentra invadida por dos centros de bajas presiones, siendo intenso el que se encuentra al SW. de los Grandes Lagos. Dominó cielo despejado en toda la República.

Probabilidades para el Día y la Noche de Mañana

REGION 1	Ligeras variaciones de temperatura. Buen tiempo. Vientos algo fuertes del Noroeste.
REGION 2	Ligeras variaciones de temperatura. Buen tiempo. Vientos moderados del Oeste.
REGION 3	Ligeras variaciones de temperatura. Buen tiempo. Vientos moderados del Norte.
REGION 4	Ligeras variaciones de temperatura. Buen tiempo.
REGION 5	Ligeras variaciones de temperatura. Buen tiempo.
REGION 6	Ligeras variaciones de temperatura. Buen tiempo. Heladas.
REGION 7	Ligeras variaciones de temperatura. Buen tiempo. Vientos moderados del Sureste
REGION 8	Ligeras variaciones de temperatura. Buen tiempo. Vientos moderados del Sureste
REGION 9	Ligeras variaciones de temperatura. Algunos nublados. Vientos moderados del Este.
REGION 10	Ascenso de temperatura Algunos nublados. Vientos moderados del Este.

Zincografía de la Dirección de Estudios Geográficos y Climatológicos

SERVICIO METEOROLOGICO MEXICANO

CARTA DEL TIEMPO

MIERCOLES 5 DE MARZO DE 1924

	ESTACIONES	Presión al nivel del mar	TEMPERATURA Ambiente	Máxima de ayer	Mínima en últimas 12 h.	Lluvias en 24 horas	Altura en milímetros
		700 +	°	°	°	mm	
REGION 1	Ensenada						
	Guaymas	60.8	13	20	13	0	3
	Hermosillo						10
	La Paz						
	Mexicali						
	Sta. Rosalía						
REGION 2	Culiacán	60.4	16	—	13	0	53
	El Fuerte						102
	Mazatlán						76
	San Blas						
	Islas Marías						
REGION 3	Acapulco						3
	Chilpancingo						1200
	Colima	59.6	14	31	12	0	494
	Manzanillo						4
	Oaxaca						1563
	Pochutla						
	Salina Cruz						56
	Tapachula						168
REGION 4	Camargo, Tamps				18	0	
	C. Lerdo	57.0	11	29	9	0	1140
	Chihuahua	56.8	4	20	3	0	1423
	Durango	58.0	5	—	4	0	1903
	Parral						
	Stgo. Papasquiaro						
	Temosachic						
	Villa González				4	0	
REGION 5	Aguascalientes	56.8	5	23	5	0	1879
	Guadalajara						1556
	Guanajuato	56.9	9	24	9	0	2037
	León	57.2	8	26	4	0	1809
	Querétaro	56.7	9	24	8	0	1842
	S. Luis Potosí	56.7	12	24	11	0	1877
	Zacatecas, (C. de la Bufa)	57.0	5	14	4	0	2612
REGION 6	Cuernavaca						1540
	Morelia			23	8	0	1933
	Pachuca	56.1	9	23	8	0	2435
	Puebla	56.0	7	23	7	0	2150
	Tacubaya	56.8	5	26	4	0	2309
	Toluca						2675
	Tulancingo	54.6	9	26	7	0	2181
REGION 7	C. Victoria	55.7	18	26	18	0	317
	Lampazos	56.8	14	27	13	0	317
	Matamoros	55.2	19	29	14	0	12
	Monclova				10	0	
	Monterrey	56.4	15	30	15	0	528
	Saltillo	57.0	10	29	9	0	1609
REGION 8	Córdoba	54.5	18	27	17	0	871
	Jalapa						1399
	Orizaba	54.8	20	28	17	0	1248
	Río Verde						1012
	Tampico	54.6	21	29	19	0	8
	Tuxpan						
	Veracruz						16
REGION 9	C. del Carmen						
	Comitán						1635
	Frontera						2
	Puerto México						14
	Rincón Antonio						208
	S. Cristóbal						2118
	Tuxtla Gutiérrez						536
	Villahermosa						20
REGION 10	Campeche						25
	Maxcanú						12
	Mérida						22
	Payo Obispo						4
	Peto						36
	Progreso						15
	Valladolid						25

ESTADO GENERAL DEL TIEMPO

Una depresión de alguna intensidad está situada en el interior del Golfo de México. La región Noroeste de los Estados Unidos principia a ser invadida por un anticiclón moderado. La falta de lluvia afecta a la mayor parte de la República. Se registraron heladas en la región Sur de la Mesa Central.

Probabilidades para el Día y la Noche de Mañana

REGION 1	Descenso de temperatura. Buen tiempo. Vientos algo fuertes del Noroeste.
REGION 2	Descenso de temperatura. Buen tiempo. Vientos moderados del Oeste.
REGION 3	Ligeras variaciones de temperatura. Buen tiempo. Vientos moderados del Norte.
REGION 4	Descenso de temperatura. Algunos nublados. Lluvias aisladas.
REGION 5	Descenso de temperatura. Algunos nublados. Pocas lluvias.
REGION 6	Descenso de temperatura. Algunos nublados. Heladas.
REGION 7	Descenso de temperatura. Nublados Algunas lluvias. Vientos moderados del Norte.
REGION 8	Descenso de temperatura. Nublados. Algunas lluvias. Vientos algo fuertes del Norte.
REGION 9	Descenso de temperatura. Nublados. Lluvias. Vientos algo fuertes del Norte.
REGION 10	Descenso de temperatura. Algunos nublados. Lluvias aisladas. Vientos algo fuertes del Norte.

EXPLICACIONES Y SIMBOLOS

OBSERVACIONES HECHAS A LAS 6 A. M. DEL MERIDIANO 105°:

Presiones reducidas al nivel del mar y a la gravedad normal: las líneas negras son las ISOBARAS.

Temperaturas al abrigo: las líneas rojas son las ISOTERMAS.

Vientos: las flechas negras indican el rumbo del viento, y su intensidad del modo siguiente: débil; moderado; algo fuerte; fuerte; violento; huracanado.

Estado del cielo: despejado; medio nublado; nublado; lloviendo.

FENOMENOS REGISTRADOS EN LAS 24 HORAS ANTERIORES:

nieve; granizo; niebla; tempestad; helada;
Lluvia: menos de 50 mm.; de 50 a 100 mm.; más de 100 mm.

Vientos de velocidad máxima mayor de 8 m. p. s.: las flechas rojas indican su dirección e intensidad.

ESCALA 1:10.000,000.

Los datos de Estados Unidos son proporcionados por el Weather Bureau de New Orleans.

Zincografía de la Dirección de Estudios Geográficos y Climatológicos

SECRETARIA DE AGRICULTURA Y FOMENTO.

DIRECCION DE ESTUDIOS GEOGRAFICOS Y CLIMATOLOGICOS.

SERVICIO METEOROLOGICO MEXICANO

CARTA DEL TIEMPO

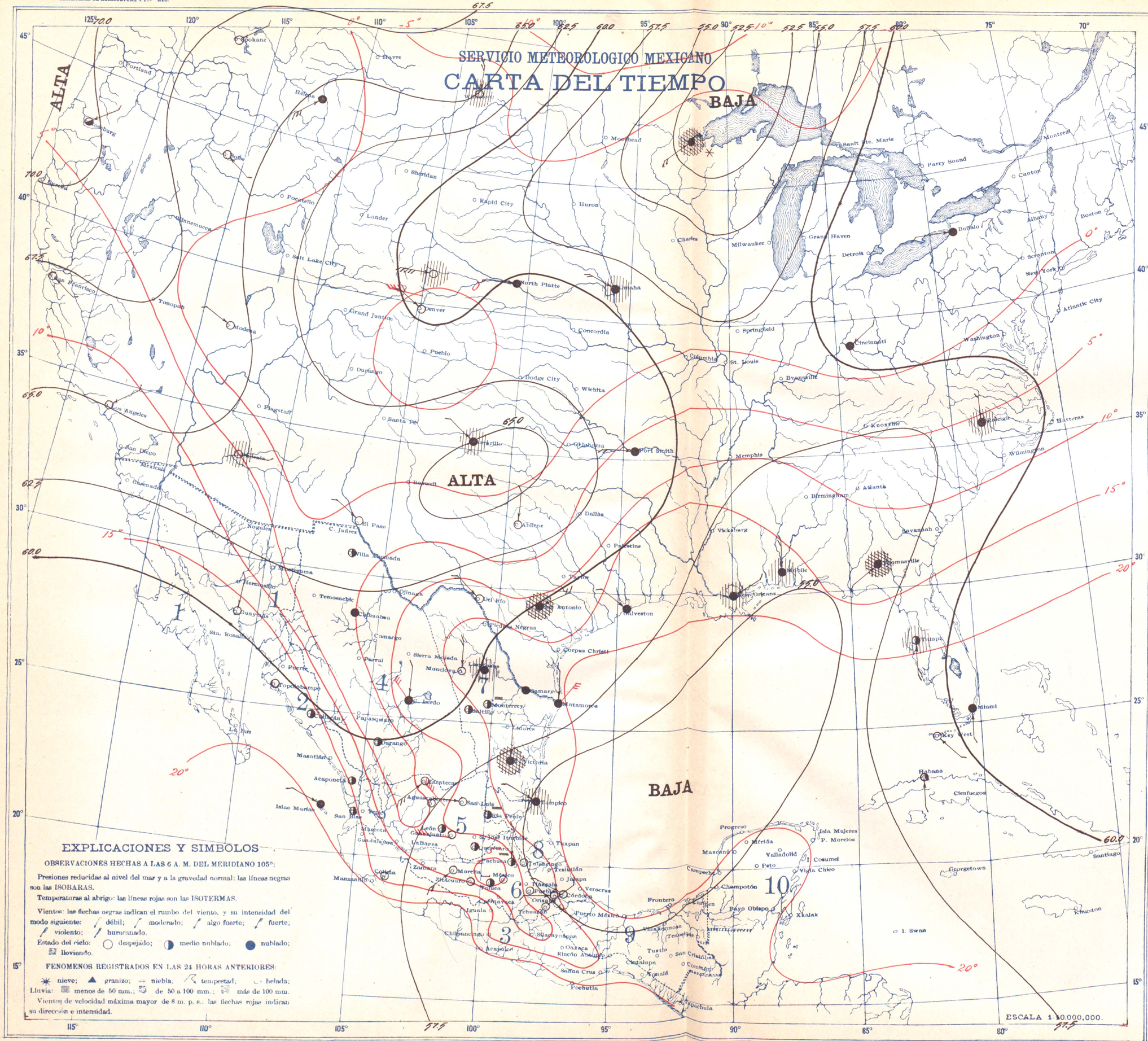

EXPLICACIONES Y SIMBOLOS

OBSERVACIONES HECHAS A LAS 6 A. M. DEL MERIDIANO 105°:

Presiones reducidas al nivel del mar y a la gravedad normal: las líneas negras son las ISOBARAS.

Temperaturas al abrigo: las líneas rojas son las ISOTERMAS.

Vientos: las flechas negras indican el rumbo del viento, y su intensidad del modo siguiente: débil; moderado; algo fuerte; fuerte; violento; huracanado.

Estado del cielo: despejado; medio nublado; nublado; lloviendo.

FENOMENOS REGISTRADOS EN LAS 24 HORAS ANTERIORES:

nieve; granizo; niebla; tempestad; helada;

Lluvia: menos de 50 mm.; de 50 a 100 mm.; más de 100 mm.

Vientos de velocidad máxima mayor de 8 m. p. s.: las flechas rojas indican su dirección e intensidad.

ESCALA 1:30.000,000.

JUEVES 6 DE MARZO DE 1924

	ESTACIONES	Presión al nivel del mar	TEMPERATURA Ambiente	Máxima de ayer	Mínima en últimas 12 h.	Lluvia en 24 horas	Altura del barómetro
		700 +	°	°	°	mm	
REGION 1	Ensenada						
	Guaymas	60.6	17	26	17	0	3
	Hermosillo						
	La Paz						10
	Mexicali						
	Sta. Rosalía						
REGION 2	Culiacán	59.4	17	31	13	0	53
	El Fuerte						102
	Mazatlán						78
	San Blas	59.0	16	24	16	0	7
	Islas Marías	59.8	20	18	19	0	
REGION 3	Acapulco						3
	Chilpancingo						1200
	Colima	58.2	13		11	0	494
	Manzanillo						4
	Oaxaca						1568
	Pochutla						
	Salina Cruz						56
	Tapachula						168
REGION 4	Camargo, Tamps				18	0	
	C. Lerdo	60.5	13	26	11	0	1140
	Chihuahua	60.7	5	20	3	0	1423
	Durango	60.0	5	23	5	0	1903
	Parral						
	Stgo. Papasquiaro						
	Temosachic						
	Villa González				4	0	
REGION 5	Aguascalientes	57.5	5	26	4	0	1879
	Guadalajara						1556
	Guanajuato	55.7	10		9	0	2037
	León	55.8	10	28	4	0	1809
	Querétaro	55.7	8	24	8	0	1842
	S. Luis Potosí	56.0	13	28	12	0	1877
	Zacatecas, (C. de la Bufa)	58.0	9	16	7	0	2612
REGION 6	Cuernavaca						1540
	Morelia			23	8	0	1933
	Pachuca	55.6	11	24	10	0	2435
	Puebla	55.4	12	23	8	0	2150
	Tacubaya	56.0	6	27	5	0	2309
	Toluca	56.2	4	20	2	0	2675
	Tulancingo	55.0	10	27	8	0	2181
REGION 7	C. Victoria	57.0	16	32	16	Inap.	317
	Lampazos	60.1	16	24	15	Inap.	317
	Matamoros	58.2	18	26	18	0	12
	Monclova		13		13	Inap.	
	Monterrey	58.3	17	26	17	0	528
	Saltillo	59.0	11	23	10	0	1609
REGION 8	Córdoba	54.8	17	28	15	0	871
	Jalapa						1399
	Orizaba	54.9	13	28	13	0	1248
	Río Verde	55.5	11	14	11	0	1012
	Tampico	54.8	18	25	17	Inap.	8
	Tuxpan						
	Veracruz						16
REGION 9	C. del Carmen						
	Comitán						1635
	Frontera						2
	Puerto México						14
	Rincón Antonio						208
	S. Cristóbal						2118
	Tuxtla Gutiérrez						536
	Villahermosa						20
REGION 10	Campeche						25
	Maxcanú						12
	Mérida						22
	Payo Obispo						4
	Peto						36
	Progreso						15
	Valladolid						25

ESTADO GENERAL DEL TIEMPO

La presión está baja en el interior del Golfo y en la región de los Grandes Lagos, encontrándose alta en la parte Occidental de los Estados Unidos. Se registraron lluvias en la Vertiente del Golfo y heladas ligeras en la región Sur de la Mesa Central.

Probabilidades para el Día y la Noche de Mañana

REGION 1
Ascenso de temperatura
Algunos nublados.
Vientos moderados del Noroeste.

REGION 2
Ligeras variaciones de temperatura.
Algunos nublados.
Vientos moderados del Oeste.

REGION 3
Ligeras variaciones de temperatura.
Algunos nublados.
Pocas lluvias.
Vientos moderados del Norte.

REGION 4
Ascenso de temperatura
Algunos nublados.
Pocas lluvias.

REGION 5
Ligeras variaciones de temperatura.
Algunos nublados.
Pocas lluvias.

REGION 6
Ligeras variaciones de temperatura.
Algunos nublados.

REGION 7
Descenso de temperatura.
Nublados.
Lluvias.
Vientos moderados del Noreste.

REGION 8
Ligeras variaciones de temperatura.
Nublados
Lluvias.
Vientos moderados del Noreste.

REGION 9
Ligeras variaciones de temperatura.
Nublados.
Lluvias.
Vientos algo fuertes del Noreste.

REGION 10
Descenso de temperatura.
Nublados
Algunas lluvias.
Vientos moderados del Norte.

Los datos de Estados Unidos son proporcionados por el Weather Bureau de New Orleans.

Zincografía de la Dirección de Estudios Geográficos y Climatológicos

SECRETARIA DE AGRICULTURA Y FOMENTO.

DIRECCION DE ESTUDIOS GEOGRAFICOS Y CLIMATOLOGICOS.

SERVICIO METEOROLOGICO MEXICANO

CARTA DEL TIEMPO

VIERNES 7 DE MARZO DE 1924

	ESTACIONES	Tensión al nivel del mar	Temperatura Ambiente	Máxima de ayer	Mínima en 12 horas	Altura de barómetro
		700 +	°	°	°	mm
REGION 1	Ensenada	56.6	15	27	15	0
	Guaymas					3
	Hermosillo					
	La Paz					10
	Mexicali					
	Sta. Rosaha					
REGION 2	Culiacán	58.4	16	27	14	0
	El Fuerte					53
	Mazatlán					102
	San Blas	58.0	18	26	17	0
	Islas Marías	59.0	19	27	14	0
REGION 3	Acapulco					7
	Chilpancingo					3
	Colima	58.6	18	32	14	0
	Manzanillo					1200
	Oaxaca					494
	Pochutla					4
	Salina Cruz					1563
	Tapachula					
REGION 4	Camargo, Tamps					56
	C. Lerdo	58.2	10	23	9	0
	Chihuahua	56.0	7	18	5	0
	Durango	58.2	8	23	7	0
	Parral					168
	Sigo, Papasquiaro					
	Temosachic				5	0
	Villa González					
REGION 5	Aguascalientes	58.0	7	28	4	0
	Guadalajara					1140
	Guanajuato	57.9	11	28	11	0
	León	57.6	9	29	6	0
	Querétaro	57.9	11	26	9	0
	S. Luis Potosí	58.2	11	29	11	0
	Zacatecas, (C. de la Bufa)	58.3	11	19	10	0
REGION 6	Cuernavaca					1423
	Morelia					1903
	Pachuca					1540
	Puebla	58.0	7	26	9	0
	Tacubaya	58.0	9	23	7	0
	Toluca	57.6	8	25	7	0
	Tulancingo	57.7	6	30	6	0
		58.2	9	23	4	0
				27	7	0
REGION 7	C. Victoria	62.3	16	26	16	Inap.
	Lampazos	62.3	13	21	12	0
	Matamoros	63.4	12	23	12	0
	Monclova				10	0
	Monterrey	62.0	13	22	12	Inap.
	Saltillo	60.9	6	17	5	0
REGION 8	Córdoba	59.9	15	27	14	Inap.
	Jalapa					2435
	Orizaba	59.7	14	24	14	0
	Río Verde					1248
	Tampico	62.2	18	25	17	0
	Tuxpan					1012
	Veracruz					8
REGION 9	C. del Carmen					16
	Comitán					1635
	Frontera					2
	Puerto México					14
	Rincón Antonio					208
	S. Cristóbal					2118
	Tuxtla Gutiérrez					536
	Villahermosa					20
REGION 10	Campeche					25
	Maxcanú					12
	Mérida					22
	Payo Obispo					4
	Peto					36
	Progreso					15
	Valladolid					25

ESTADO GENERAL DEL TIEMPO

En los Estados del Norte de la República y al Suroeste de Estados Unidos, han descendido las presiones. Un anticiclón invade desde Canadá la región media de Norteamérica hasta el Golfo, en el que sopló Norte moderado. Se registraron algunas lluvias en la Vertiente del Golfo y aumentaron los nublados en la Vertiente del Pacífico y en la Mesa del Norte.

Probabilidades para el Día y la Noche de Mañana

REGION 1 — Ligeras variaciones de temperatura. Algunos nublados. **Vientos moderados del Oeste.**

REGION 2 — Ligeras variaciones de temperatura. Algunos nublados. Pocas lluvias. **Vientos moderados del Noroeste.**

REGION 3 — Ligeras variaciones de temperatura. Algunos nublados. Pocas lluvias. **Vientos moderados del Norte.**

REGION 4 — Ligeras variaciones de temperatura. Algunos nublados. **Pocas lluvias.**

REGION 5 — Ligeras variaciones de temperatura. **Algunos nublados.** Pocas lluvias.

REGION 6 — Ligeras variaciones de temperatura. Algunos nublados. **Pocas lluvias.**

REGION 7 — Ligeras variaciones de temperatura. **Algunos nublados.** Pocas lluvias. **Vientos moderados del Noreste.**

REGION 8 — Ligeras variaciones de temperatura. Nublados. Algunas lluvias. **Vientos moderados del Noreste.**

REGION 9 — Ligeras variaciones de temperatura. **Nublados.** Lluvias. **Vientos moderados del Noreste.**

REGION 10 — Ligeras variaciones de temperatura. Algunos nublados. Pocas lluvias. **Vientos moderados del Noreste.**

EXPLICACIONES Y SIMBOLOS

OBSERVACIONES HECHAS A LAS 6 A. M. DEL MERIDIANO 105°:

Presiones reducidas al nivel del mar y a la gravedad normal: las líneas negras son las ISOBARAS.

Temperaturas al abrigo: las líneas rojas son las ISOTERMAS.

Vientos: las flechas negras indican el rumbo del viento, y su intensidad del modo siguiente: débil; moderado; algo fuerte; fuerte; violento; huracanado.

Estado del cielo: despejado; medio nublado; nublado; lloviendo.

FENOMENOS REGISTRADOS EN LAS 24 HORAS ANTERIORES:

nieve; granizo; niebla; tempestad; helada;
Lluvia: menos de 50 mm.; de 50 a 100 mm.; más de 100 mm.

Vientos de velocidad máxima mayor de 8 m. p. s.: las flechas rojas indican su dirección e intensidad.

ESCALA 1:10.000,000.

Los datos de Estados Unidos son proporcionados por el Weather Bureau de New Orleans.

Zincografía de la Dirección de Estudios Geográficos y Climatológicos

SECRETARIA DE AGRICULTURA Y FOMENTO.

DIRECCION DE ESTUDIOS GEOGRAFICOS Y CLIMATOLOGICOS.

SERVICIO METEOROLOGICO MEXICANO

CARTA DEL TIEMPO

SABADO 8 DE MARZO DE 1924

ALTA

ALTA

Spokane · Portland · Roseburg · Eureka · San Francisco · Winnemucca · Tonopah · Helena · Havre · Williston · Moorhead · Sheridan · Rapid City · Lander · Pocatello · Salt Lake City · Grand Junction · Huron · Omaha · North Platte · Concordia · Pueblo · Dodge City · Wichita · Amarillo · Santa Fe · Oklahoma · Fort Smith · Memphis · Knoxville · Charles · Milwaukee · Grand Haven · Detroit · Sault Ste. Marie · Parry Sound · Toronto · Montreal · Buffalo · Albany · Boston · Scranton · New York · Atlantic City · Washington · Cincinnati · Springfield · Columbia · St. Louis · Evansville · Raleigh · Hatteras · Wilmington · Los Angeles · San Diego · Mexicali · Phoenix · Flagstaff · Boswell · El Paso · C. Juárez · Villa Ahumada · Ensenada · Hermosillo · Moctezuma · Guaymas · Culiacán · Mazatlán · La Paz · Tepic · San Blas · Manzanillo · Colima · Guadalajara · Morelia · Zamora · La Barca · Guanajuato · León · Aguascalientes · Zacatecas · Durango · Parral · Camargo · Chihuahua · Temosachic · Sierra Mojada · Monclova · Lampazos · Piedras Negras · Del Rio · Abilene · Dallas · Palestine · Tyler · San Antonio · Galveston · Corpus Christi · Brownsville · Matamoros · Monterrey · Linares · Victoria · Tampico · San Luis Potosí · Río Verde · Tuxpan · Querétaro · Pachuca · México · Puebla · Orizaba · Córdoba · Veracruz · Jalapa · Tehuacán · Oaxaca · Puerto México · Minatitlán · Coatzacoalcos · Tuxtla · Frontera · Villahermosa · Tenosique · Chetumal · Progreso · Mérida · Valladolid · Peto · Isla Mujeres · P. Morelos · Cozumel · Vigía Chico · Campeche · Champotón · Payo Obispo · Xkalak · Vicksburg · Mobile · New Orleans · Savannah · Thomasville · Tampa · Miami · Key West · Habana · Cienfuegos · Santiago · Georgetown · Kingston · I. Swan · Progreso · Isla Mujeres · Mérida · Valladolid · Peto · Cozumel · Vigía Chico · Campeche · Champotón · Frontera · Villahermosa · Tenosique · Payo Obispo · Xkalak · Tuxtla · San Cristóbal · Comitán · Tapachula · Progreso · Mérida · Valladolid · Peto · Isla Mujeres · P. Morelos · Cozumel · Vigía Chico · Campeche · Champotón · Frontera · Villahermosa · Tenosique · Payo Obispo · Xkalak · Tuxtla · San Cristóbal · Comitán · Tapachula

1 2 3 4 5 6 7 8 9 10

EXPLICACIONES Y SIMBOLOS

OBSERVACIONES HECHAS A LAS 6 A. M. DEL MERIDIANO 105°:

Presiones reducidas al nivel del mar y a la gravedad normal: las líneas negras son las ISOBARAS.

Temperaturas al abrigo: las líneas rojas son las ISOTERMAS.

Vientos: las flechas negras indican el rumbo del viento, y su intensidad del modo siguiente: débil; moderado; algo fuerte; fuerte; violento; huracanado.

Estado del cielo: despejado; medio nublado; nublado; lloviendo.

FENOMENOS REGISTRADOS EN LAS 24 HORAS ANTERIORES:

nieve; granizo; niebla; tempestad; helada;

Lluvia: menos de 50 mm.; de 50 a 100 mm.; más de 100 mm.

Vientos de velocidad máxima mayor de 8 m. p. s.: las flechas rojas indican su dirección e intensidad.

ESCALA 1:10.000,000.

ESTACIONES BAJA	Presión reducida al nivel del mar	TEMPERATURA Ambiente	TEMPERATURA Máxima de ayer	TEMPERATURA Mínima en últimas 12 h.	Lluvias en 24 horas	Altura del barómetro
	700 +	°	°	°	mm	
REGION 1 — Ensenada						
REGION 1 — Guaymas	60.8	18	24	15	0	3
REGION 1 — Hermosillo						
REGION 1 — La Paz	60.2	16	25	15	0	10
REGION 1 — Mexicali						
REGION 1 — Sta. Rosalía						
REGION 1 — Culiacán	60.6	14	28	13	0	53
REGION 1 — El Fuerte						102
REGION 1 — Mazatlán	60.4	19	22	19	0	78
REGION 1 — San Blas	60.2	19	27	18	0	7
REGION 1 — Islas Marías	60.8	19	26	17	0	
REGION 3 — Acapulco						3
REGION 3 — Chilpancingo						1200
REGION 3 — Colima	58.4	16	30	14	0	494
REGION 3 — Manzanillo						4
REGION 3 — Oaxaca						1568
REGION 3 — Pochutla						
REGION 3 — Salina Cruz						56
REGION 3 — Tapachula						168
REGION 4 — Camargo, Tamps.				15	0	
REGION 4 — C. Lerdo	57.6	12	27	9	0	1140
REGION 4 — Chihuahua	55.6	11	23	8	0	1423
REGION 4 — Durango	58.2	11	23	10	0	1903
REGION 4 — Parral				8	0	
REGION 4 — Stgo. Papasquiaro				5	0	
REGION 4 — Temosachic						
REGION 4 — Villa González				5	0	
REGION 5 — Aguascalientes	58.0	10	27	6	0	1879
REGION 5 — Guadalajara						1566
REGION 5 — Guanajuato	58.1	11	27	10	0	2037
REGION 5 — León	58.0	11	29	7	0	1809
REGION 5 — Querétaro	58.3	10	27	10	0	1842
REGION 5 — S. Luis Potosí	57.8	9	26	7	0	1877
REGION 5 — Zacatecas, (C. de la Bufa)	57.9	9	18	9	0	2612
REGION 6 — Cuernavaca						1540
REGION 6 — Morelia				24	9	0	1933
REGION 6 — Pachuca				24			2435
REGION 6 — Puebla	58.7	13	25	9	0	2150
REGION 6 — Tacubaya	58.4	8	28	7	0	2309
REGION 6 — Toluca	58.4	4	22	3	0	2675
REGION 6 — Tulancingo	58.5	11	24	9	0	2181
REGION 7 — C. Victoria	57.5	15	27	15	0	317
REGION 7 — Lampazos	56.2	13	21	12	0	317
REGION 7 — Matamoros	58.6	19	24	17	(nap.	12
REGION 7 — Monclova				9	0	
REGION 7 — Monterrey	56.3	14	26	14	(nap.	528
REGION 7 — Saltillo	56.5	14	14	10	(nap.	1609
REGION 8 — Córdoba	59.3	13	19	12	(nap.	871
REGION 8 — Jalapa	59.1	13	21	12	5	1399
REGION 8 — Orizaba	59.0	10	19	10	(nap.	1248
REGION 8 — Río Verde	58.0	14	25	14	0	1012
REGION 8 — Tampico	57.8	18	24	17	0	8
REGION 8 — Tuxpan						
REGION 8 — Veracruz						16
REGION 9 — C. del Carmen						
REGION 9 — Comitán						1635
REGION 9 — Frontera						2
REGION 9 — Puerto México						14
REGION 9 — Rincón Antonio						208
REGION 9 — S. Cristóbal						2118
REGION 9 — Tuxtla Gutiérrez						536
REGION 9 — Villahermosa						20
REGION 10 — Campeche						25
REGION 10 — Maxcanú						12
REGION 10 — Mérida						22
REGION 10 — Payo Obispo						4
REGION 10 — Peto						36
REGION 10 — Progreso						15
REGION 10 — Valladolid						25

ESTADO GENERAL DEL TIEMPO

En el Norte de Estados Unidos se encuentra un anticiclón de alguna intensidad. Los Estados del Norte de la República están ocupados por una depresión, cuyo centro está al Sur de las Montañas Rocallosas. Se registraron algunas lluvias en la Vertiente del Golfo, y en la región media de la Vertiente del Pacífico. En el Sur de la Mesa Central hubo heladas ligeras.

Probabilidades para el Día y la Noche de Mañana

REGION 1 — Descenso de temperatura. Algunos nublados. Vientos moderados del Noroeste.

REGION 2 — Ligeras variaciones de temperatura. Algunos nublados. Pocas lluvias. Vientos moderados del Oeste.

REGION 3 — Ligeras variaciones de temperatura. Algunos nublados. Pocas lluvias. Vientos moderados del Norte.

REGION 4 — Ligeras variaciones de temperatura. Algunos nublados.

REGION 5 — Ligeras variaciones de temperatura. Algunos nublados.

REGION 6 — Ligeras variaciones de temperatura. Buen tiempo.

REGION 7 — Ligeras variaciones de temperatura. Nublados y algunas lluvias. Vientos moderados del Sur.

REGION 8 — Ligeras variaciones de temperatura. Nublados. Lluvias. Vientos moderados del Sureste

REGION 9 — Ligeras variaciones de temperatura. Nublados. Lluvias. Vientos moderados del Noreste.

REGION 10 — Ligeras variaciones de temperatura. Nublados y algunas lluvias. Vientos moderados del Este.

Los datos de Estados Unidos son proporcionados por el Weather Bureau de New Orleans.

Zincografía de la Dirección de Estudios Geográficos y Climatológicos

SERVICIO METEOROLOGICO MEXICANO

CARTA DEL TIEMPO

ALTA

ALTA

BAJA

BAJA

Spokane · Portland · Helena · Havre · Williston · Moorhead · Rapid City · Huron · Sheridan · Boise · Pocatello · Lander · Eureka · Winnemucca · Salt Lake City · San Francisco · Tonopah · Modena · Grand Junction · Denver · North Platte · Omaha · Concordia · Pueblo · Durango · Dodge City · Wichita · Springfield · Columbia · St. Louis · Cincinnati · Evansville · Knoxville · Memphis · Oklahoma · Fort Smith · Amarillo · Santa Fe · Flagstaff · Los Angeles · San Diego · Riverside · Phoenix · Ensenada · Nogales · El Paso · C. Juárez · Roswell · Abilene · Dallas · Palestine · Taylor · Del Río · San Antonio · Galveston · Piedras Negras · Corpus Christi · Laredo · Monterrey · Saltillo · Matamoros · Tampico · Vicksburg · New Orleans · Mobile · Savannah · Thomasville · Atlanta · Birmingham · Charleston · Wilmington · Raleigh · Hatteras · Washington · Atlantic City · New York · Scranton · Albany · Boston · Buffalo · Montreal · Canton · Parry Sound · Sault Ste. Marie · Port Arthur · Duluth · Grand Haven · Milwaukee · Detroit · Charles · Miami · Key West · Habana · Cienfuegos · Santiago · Kingston · I. Swan · Georgetown · Maracaibo · Progreso · Mérida · Isla Mujeres · P. Morelos · I. Cozumel · Vigía Chico · Valladolid · Peto · Campeche · Champotón · Frontera · Carmen · Tenosique · Palenque · Pichucalco · Payo Obispo · Chetumal · Puerto México · Villahermosa · Tuxtla · San Cristóbal · Comitán · Tonalá · Tapachula · Salina Cruz · Oaxaca · Rincón Antonio · Chilpancingo · Acapulco · Tlacotalpan · Veracruz · Córdoba · Orizaba · Jalapa · Puebla · Tlaxcala · Toluca · México · Cuernavaca · Iguala · Tehuacán · Morelia · Zamora · Manzanillo · Colima · Guadalajara · La Barca · Aguascalientes · Zacatecas · Fresnillo · Durango · Mazatlán · Acaponeta · Tepic · San Blas · Islas Marías · La Paz · Topolobampo · Culiacán · Guaymas · Hermosillo · Sta. Rosalía · Nogales · Moctezuma · Chihuahua · Ojinaga · Temosachic · Camargo · Parral · Sierra Mojada · Monclova · Lampazos · Piedras Negras · Del Río · Eureka

EXPLICACIONES Y SIMBOLOS

OBSERVACIONES HECHAS A LAS 6 A. M. DEL MERIDIANO 105°:

Presiones reducidas al nivel del mar y a la gravedad normal: las líneas negras son las ISOBARAS.

Temperaturas al abrigo: las líneas rojas son las ISOTERMAS.

Vientos: las flechas negras indican el rumbo del viento, y su intensidad del modo siguiente: débil; moderado; algo fuerte; fuerte; violento; huracanado.

Estado del cielo: despejado; medio nublado; nublado; lloviendo.

FENOMENOS REGISTRADOS EN LAS 24 HORAS ANTERIORES:

nieve; granizo; niebla; tempestad; helada;
Lluvia: menos de 50 mm.; de 50 a 100 mm.; más de 100 mm.
Vientos de velocidad máxima mayor de 8 m. p. s.: las flechas rojas indican su dirección e intensidad.

ESCALA 1:10.000,000.

DOMINGO 9 DE MARZO DE 1924

	ESTACIONES	Presión al nivel del mar	TEMPERATURA Ambiente	Máxima de las 24 horas	Mínima en la última noche	Lluvias en 24 horas	Altura del barómetro
		700 +	°	°	°	mm	
REGION 1	Ensenada						
	Guaymas	62.8	18	22	18	0	3
	Hermosillo						
	La Paz						10
	Mexicali						
	Sta. Rosalía						
REGION 2	Culiacán	61.8	15	28	15	0	53
	El Fuerte						102
	Mazatlán	60.6	18	22	18	0	78
	San Blas	60.2	15	26	15	0	7
	Islas Marías	60.3	20	—	13	0	
REGION 3	Acapulco						3
	Chilpancingo						1200
	Colima	59.9	15	32	14	0	494
	Manzanillo						4
	Oaxaca						1563
	Pochutla						
	Salina Cruz						56
	Tapachula						168
REGION 4	Camargo, Tamps.				9	0	
	C. Lerdo	61.1	11	25	10	0	1140
	Chihuahua	60.6	9	21	9	0	1423
	Durango	61.0	7	22	7	0	1908
	Parral						
	Stgo. Papasquiaro						
	Temosachic						
	Villa González				12	0	
REGION 5	Aguascalientes	59.0	11	26	9	0	1879
	Guadalajara						1566
	Guanajuato	58.1	13	26	11	0	2037
	León	58.8	11	29	7	0	1809
	Querétaro	58.5	11	27	11	0	1842
	S. Luis Potosí	58.3	13	28	12	0	1877
	Zacatecas, (C. de la Bufa)	59.6	8	18	7	0	2612
REGION 6	Cuernavaca						1540
	Morelia			24	10	0	1933
	Pachuca	58.0	11	24	10	0	2435
	Puebla	57.8	10	25	8	0	2150
	Tacubaya	58.2	8	29	7	0	2309
	Toluca	58.3	7	22	5	0	2675
	Tulancingo	57.6	10	28	9	0	2181
REGION 7	C. Victoria	59.3	15	30	15	0	317
	Lampazos	63.0	9	27	8	0	317
	Matamoros	59.4	19	25	17	Inap.	12
	Monclova				5	0	
	Monterrey	62.9	11	26	11	0	528
	Saltillo	62.5	14	24	13	0	1609
REGION 8	Córdoba	57.0	15	25	13	0	871
	Jalapa	57.1	17	26	15	0	1399
	Orizaba	57.4	11	23	11	0	1248
	Río Verde	57.9	14	33	13	0	1012
	Tampico	57.0	21	26	18	0	8
	Tuxpan						
	Veracruz						16
REGION 9	C. del Carmen						1635
	Comitán						2
	Frontera						14
	Puerto México						208
	Rincón Antonio						2118
	S. Cristóbal						536
	Tuxtla Gutiérrez						20
	Villahermosa						
REGION 10	Campeche						25
	Maxcanú						12
	Mérida						22
	Payo Obispo						4
	Peto						38
	Progreso						15
	Valladolid						25

ESTADO GENERAL DEL TIEMPO

Un anticiclón de alguna intensidad invade el Norte y el Centro de Estados Unidos. Se registraron algunas lluvias en la Vertiente del Golfo, dominando cielo medio nublado en la mayor parte de la República.

Probabilidades para el Día y la Noche de Mañana

REGION 1	Ligeras variaciones de temperatura. Algunos nublados. Vientos moderados del Noroeste.
REGION 2	Ligeras variaciones de temperatura. Algunos nublados. Vientos moderados del Oeste.
REGION 3	Ligeras variaciones de temperatura. Algunos nublados. Vientos moderados del Norte.
REGION 4	Descenso de temperatura. Algunos nublados. Pocas lluvias.
REGION 5	Descenso de temperatura. Algunos nublados.
REGION 6	Ligeras variaciones de temperatura. Buen tiempo.
REGION 7	Descenso de temperatura. Nublados. Algunas lluvias. Vientos algo fuertes del Norte.
REGION 8	Descenso de temperatura. Nublados Lluvias. Vientos algo fuertes del Norte.
REGION 9	Descenso de temperatura. Nublados Lluvias. Vientos fuertes del Norte.
REGION 10	Ligeras variaciones de temperatura. Nublados Algunas lluvias. Vientos moderados del Este.

Los datos de Estados Unidos son proporcionados por el Weather Bureau de New Orleans.

Zincografía de la Dirección de Estudios Geográficos y Climatológicos

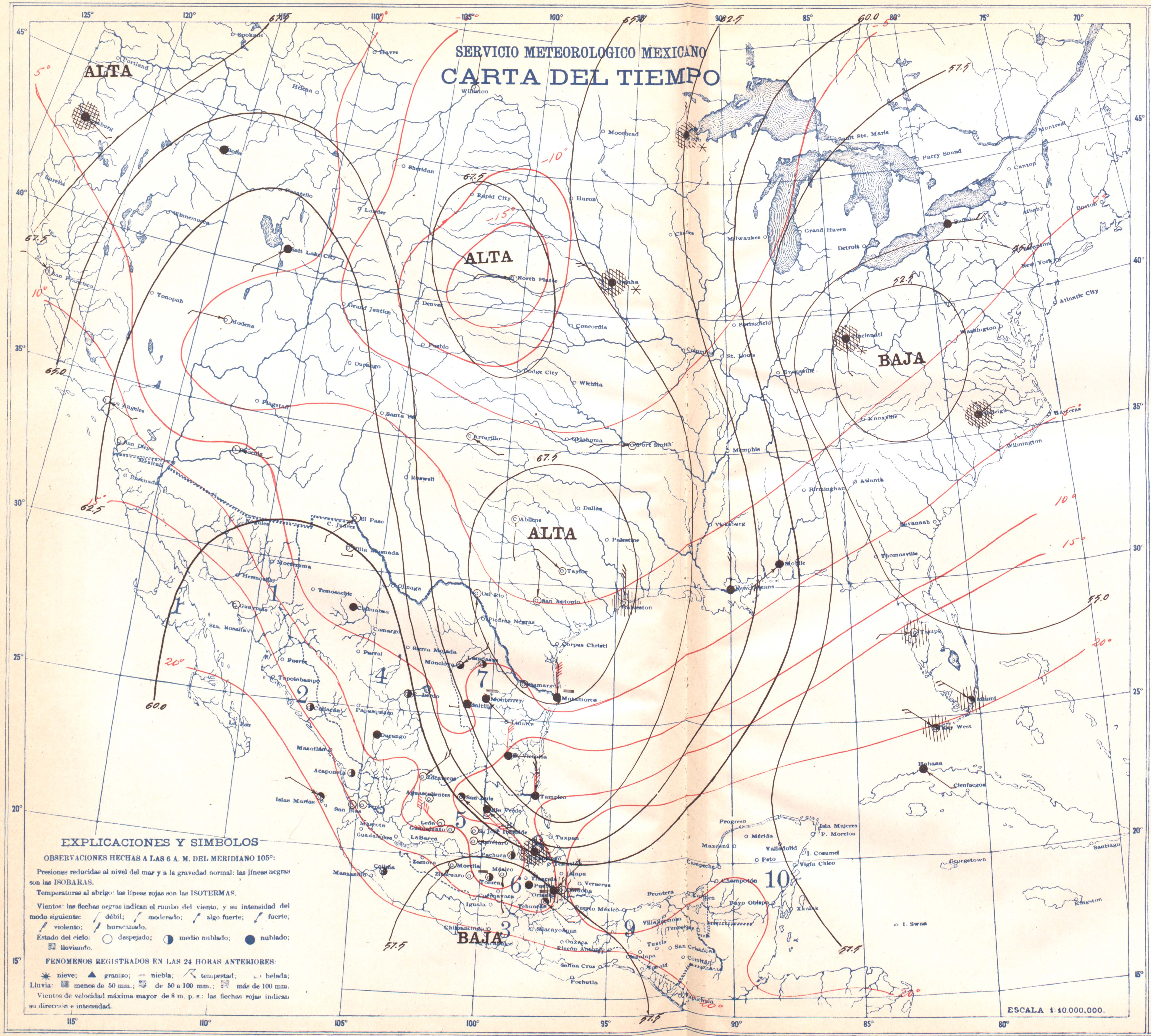

LUNES 10 DE MARZO DE 1924

Región	Estaciones	Presión al nivel del mar (700 +)	Temperatura: Ambiente (°)	Máxima de ayer (°)	Mínima en últimas 12 h. (°)	Lluvias en 24 horas (mm)	Altura del barómetro
REGION 1	Ensenada						
	Guaymas	59.4	18	26	18	0	3
	Hermosillo						
	La Paz						10
	Mexicali						
	Sta. Rosalia						
REGION 2	Culiacán	58.6	13	32	11	0	53
	El Fuerte						102
	Mazatlán			22		0	78
	San Blas	58.6	15	26	15	0	7
	Islas Marías	58.8	20	—	13	0	
REGION 3	Acapulco						3
	Chilpancingo						1200
	Colima	57.8	16	—	14	0	494
	Manzanillo						4
	Oaxaca						1563
	Pochutla						
	Salina Cruz						56
	Tapachula						168
REGION 4	Camargo, Tamps.				5	0	
	C. Lerdo	59.6	7	—	6	0	1140
	Chihuahua	58.8	4	19	2	0	1423
	Durango	58.9	7	24	7	0	1903
	Parral						
	Stgo. Papasquiaro						
	Temosachic						
	Villa González				4	0	
REGION 5	Aguascalientes	58.9	7	26	7	0	1879
	Guadalajara						1556
	Guanajuato	58.0	11	26	11	0	2037
	León	58.2	9	29	6	0	1809
	Querétaro	58.0	10	26	10	0	1842
	S. Luis Potosí	60.4	11	28	8	0	1877
	Zacatecas, (C. de la Bufa).	58.7	10	17	9	0	2612
REGION 6	Cuernavaca						1540
	Morelia			26	11	0	1933
	Pachuca	57.9	9	23	9	0	2435
	Puebla	57.6	12	25	11	0	2150
	Tacubaya	57.0	8	29	7	0	2309
	Toluca	57.4	8	—	5	0	2675
	Tulancingo	61.5	10	—	9	0	2181
REGION 7	C. Victoria	65.0	10	25	10	0	317
	Lampazos	67.0	5	15	4	0	317
	Matamoros	67.6	4	19	4	0	12
	Monclova				2	0	
	Monterrey	66.0	6	22	6	0	528
	Saltillo	64.9	2	18	0	0	1609
REGION 8	Córdoba			26			871
	Jalapa			26			1399
	Orizaba	58.0	14	24	13	2	1248
	Río Verde	62.4	11	31	10	0	1012
	Tampico	65.8	14	26	13	0	8
	Tuxpan	/					
	Veracruz						16
REGION 9	C. del Carmen						
	Comitán						1635
	Frontera						2
	Puerto México						14
	Rincón Antonio						208
	S. Cristóbal						2118
	Tuxtla Gutiérrez						536
	Villahermosa						20
REGION 10	Campeche						25
	Maxcanú						12
	Mérida						22
	Payo Obispo						4
	Peto						36
	Progreso						15
	Valladolid						25

ESTADO GENERAL DEL TIEMPO

La presión ascendió en el Sur de los Estados Unidos y en los estados del Noreste de la República. Se registraron lluvias en la región Sur de la Vertiente del Golfo, y heladas en algunos puntos del Estado de Coahuila.

Probabilidades para el Día y la Noche de Mañana

REGION 1	Ascenso de temperatura. Algunos nublados. Vientos moderados del Noroeste.
REGION 2	Ligeras variaciones de temperatura. Algunos nublados. Pocas lluvias. Vientos moderados del Oeste.
REGION 3	Ligeras variaciones de temperatura. Buen tiempo. Vientos moderados del Norte.
REGION 4	Ascenso de temperatura. Algunos nublados. Pocas lluvias.
REGION 5	Ligeras variaciones de temperatura. Algunos nublados.
REGION 6	Ligeras variaciones de temperatura. Algunos nublados.
REGION 7	Ascenso de temperatura Algunos nublados. Pocas lluvias. Vientos moderados del Noreste.
REGION 8	Ascenso de temperatura Algunos nublados. Lluvias aisladas. Vientos moderados del Noreste.
REGION 9	Ascenso de temperatura Nublados. Lluvias. Vientos moderados del Noreste.
REGION 10	Ligeras variaciones de temperatura. Nublados Lluvias. Vientos algo fuertes del Norte.

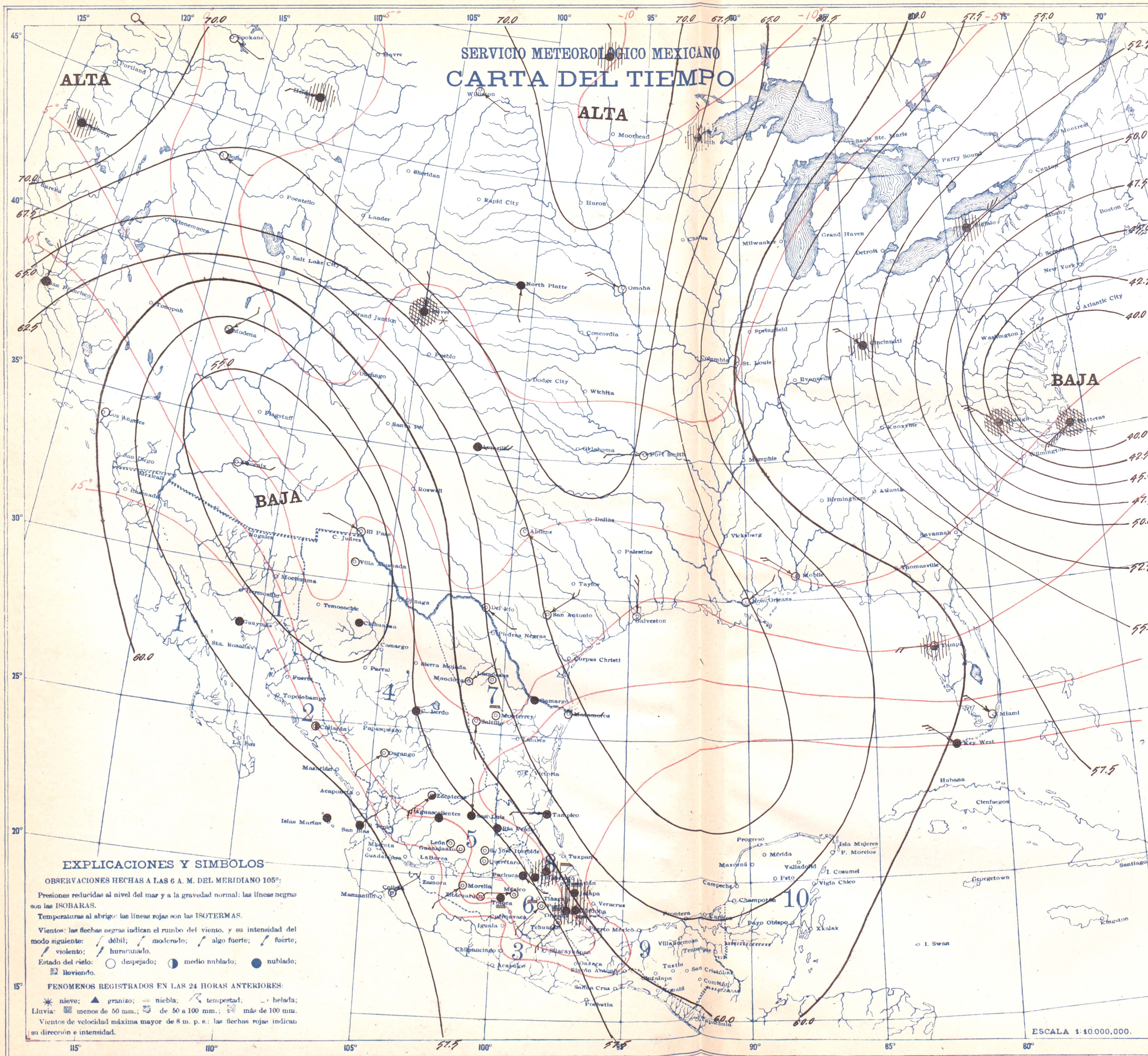

MARTES 11 DE MARZO DE 1924

	ESTACIONES	Presión al nivel del mar	Temperatura Ambiente	Máxima de ayer	Mínima en últimas 12 h.	Lluvias en 24 h.	Altura del barómetro
		100+	°	°	°	m.m.	
REGION 1	Ensenada						
	Guaymas	56.8	16	26	15	0	3
	Hermosillo						
	La Paz						10
	Mexicali						
	Sta. Rosalía						
REGION 2	Culiacán	57.4	15	31	14	0	53
	El Fuerte						102
	Mazatlán			23			78
	San Blas	58.4	18		17	0	7
	Islas Marías	58.6	16		14	0	
REGION 3	Acapulco						3
	Chilpancingo						1200
	Colima	58.0	18	32	16	0	494
	Manzanillo						4
	Oaxaca						1563
	Pochutla						
	Salina Cruz						56
	Tapachula						168
REGION 4	Camargo, Tamps.						
	C. Lerdo	57.6	7	21	5	0	1140
	Chihuahua	54.3	7	23	5	0	1423
	Durango	56.0	10	26	10	0	1903
	Parral						
	Stgo. Papasquiaro						
	Temosachic						
	Villa González						
REGION 5	Aguascalientes	56.4	10	28	6	0	1879
	Guadalajara						1556
	Guanajuato	56.2	12	27	11	0	2037
	León	56.3	11	30	7	0	1809
	Querétaro	56.0	9	26	9	0	1842
	S. Luis Potosí	57.0	6	21	6	0	1877
	Zacatecas, (C. de la Bufa)	56.1	10	19	9	0	2612
REGION 6	Cuernavaca						1540
	Morelia			26	11	0	1933
	Pachuca	56.0	14	25	12	0	2435
	Puebla	57.2	10	25	10	0	2150
	Tacubaya	55.2	9	28	8	0	2309
	Toluca	55.5	6	22	4	0	2675
	Tulancingo	57.8	6	20	4	0	2181
REGION 7	C. Victoria			25			317
	Lampazos	62.0	5	18	3	0	317
	Matamoros	63.0	12	15	8	0	12
	Monclova					0	
	Monterrey	61.6	4	14	3	0	528
	Saltillo	60.2	6	13	3	0	1609
REGION 8	Córdoba	59.0	12	15	10	6	871
	Jalapa			24		9	1399
	Orizaba	57.6	9	20	9	9	1248
	Río Verde	58.0	9	17	9	0	1012
	Tampico	61.4	14	19	13	0	8
	Tuxpan						
	Veracruz						16
REGION 9	C. del Carmen						
	Comitán						1635
	Frontera						2
	Puerto México						14
	Rincón Antonio						208
	S. Cristóbal						2118
	Tuxtla Gutiérrez						536
	Villahermosa						20
REGION 10	Campeche						25
	Maxcanú						12
	Mérida						22
	Payo Obispo						4
	Peto						36
	Progreso						15
	Valladolid						25

ESTADO GENERAL DEL TIEMPO

Un anticiclón moderado ocupa la región Central de Estados Unidos, extendiéndose al Sur hasta el interior del Golfo de México. Las regiones Occidental y Oriental, de dicho Territorio, se encuentran invadidas por depresiones, siendo intensa la que está situada en la parte Oriental. Se registraron algunas lluvias en la Vertiente del Golfo, dominando la sequía en el resto de la República.

Probabilidades para el Día y la Noche de Mañana

REGION 1 — **Ligeras variaciones de temperatura. Buen tiempo. Vientos moderados del Oeste.**

REGION 2 — Ligeras variaciones de temperatura. Algunos nublados. Vientos moderados del Oeste.

REGION 3 — **Ligeras variaciones de temperatura. Buen tiempo. Vientos moderados del Norte.**

REGION 4 — **Ligeras variaciones de temperatura.** Algunos nublados.

REGION 5 — **Ligeras variaciones de temperatura. Buen tiempo.**

REGION 6 — Ligeras variaciones de temperatura. **Buen tiempo.**

REGION 7 — Ascenso de temperatura. Algunos nublados. Pocas lluvias. Vientos moderados del Sureste

REGION 8 — Ascenso de temperatura. Algunos nublados. **Lluvias aisladas.** Vientos moderados del Sureste

REGION 9 — **Ligeras variaciones de temperatura. Nublados y algunas lluvias. Vientos moderados del Noreste.**

REGION 10 — **Ligeras variaciones de temperatura.** Nublados **Lluvias aisladas. Vientos moderados del Noreste.**

SERVICIO METEOROLOGICO MEXICANO
CARTA DEL TIEMPO

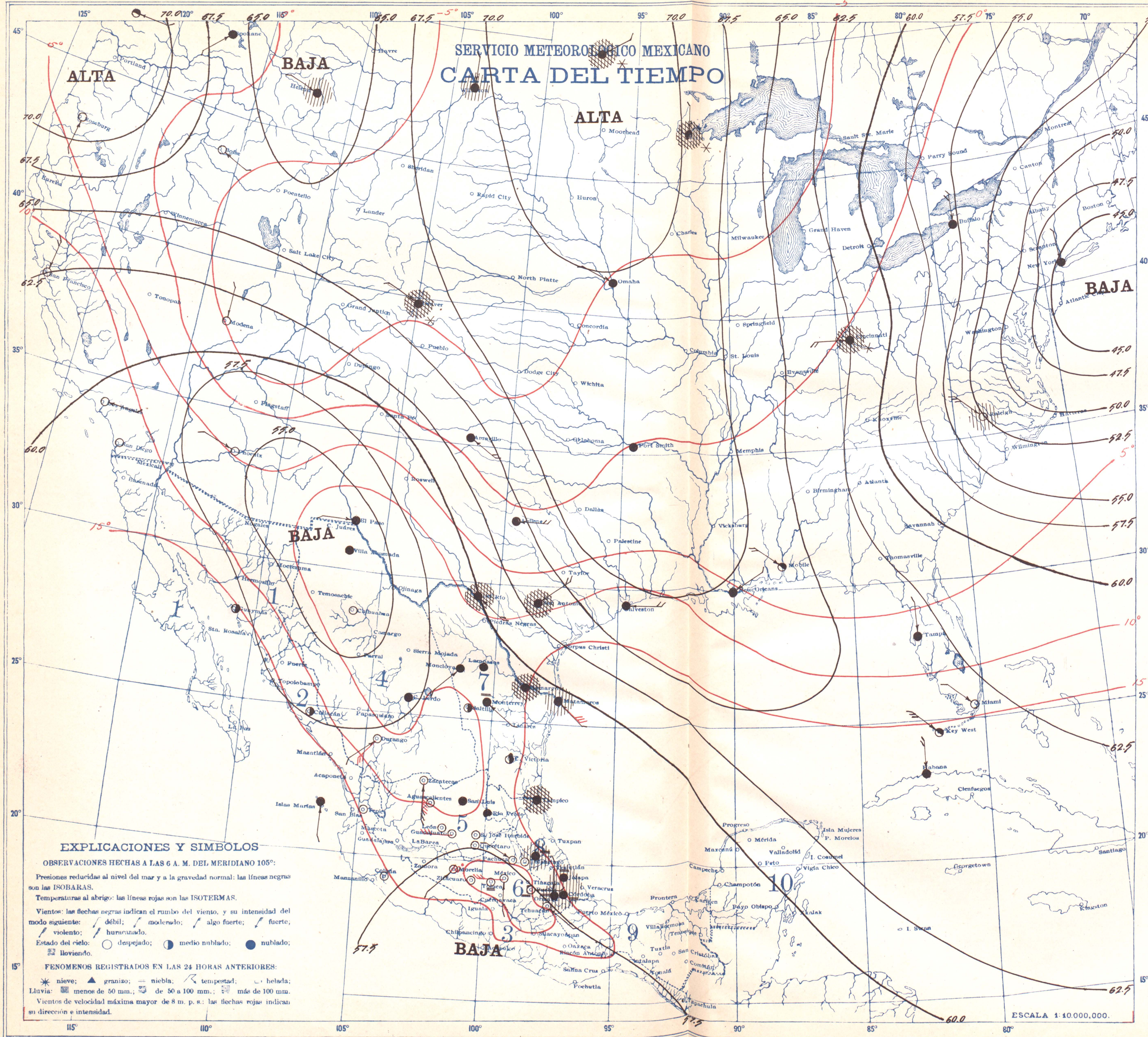

EXPLICACIONES Y SIMBOLOS

OBSERVACIONES HECHAS A LAS 6 A. M. DEL MERIDIANO 105°:

Presiones reducidas al nivel del mar y a la gravedad normal: las líneas negras son las ISOBARAS.

Temperaturas al abrigo: las líneas rojas son las ISOTERMAS.

Vientos: las flechas negras indican el rumbo del viento, y su intensidad del modo siguiente: débil; moderado; algo fuerte; fuerte; violento; huracanado.

Estado del cielo: despejado; medio nublado; nublado; lloviendo.

FENOMENOS REGISTRADOS EN LAS 24 HORAS ANTERIORES:

nieve; granizo; niebla; tempestad; helada; Lluvia: menos de 50 mm.; de 50 a 100 mm.; más de 100 mm.

Vientos de velocidad máxima mayor de 8 m. p. s.: las flechas rojas indican su dirección e intensidad.

MIERCOLES 12 DE MARZO DE 1924

Región	ESTACIONES	Presión al nivel del mar	Temperatura: Ambiente	Temperatura: Máxima de ayer	Temperatura: Mínima en últimas 12 h.	Lluvias en 24 h.	Altura del barómetro
		100+	°	°	°	m.m.	
REGION 1	Ensenada						
	Guaymas	57.8	18	25	18	0	3
	Hermosillo						
	La Paz						10
	Mexicali						
	Sta. Rosalía						
REGION 2	Culiacán	57.4	15	29	13	0	53
	El Fuerte						102
	Mazatlán			23			78
	San Blas						7
	Islas Marías	59.8	18		14	0	
REGION 3	Acapulco						3
	Chilpancingo						1200
	Colima	58.6	17		17	0	494
	Manzanillo						4
	Oaxaca						1563
	Pochutla						
	Salina Cruz						56
	Tapachula				13	Inap.	168
REGION 4	Camargo, Tamps.						
	C. Lerdo	57.4	11	27	10	0	1140
	Chihuahua	53.5	12	24	9	0	1423
	Durango	57.6	10	26	10	0	1903
	Parral						
	Stgo. Papasquiaro						
	Temosachic						
	Villa González				13	0	
REGION 5	Aguascalientes	57.8	10	28	7	0	1879
	Guadalajara						1556
	Guanajuato	57.6	12	26	12	0	2037
	León	57.7	12	30	8	0	1809
	Querétaro	57.5	11	25	11	0	1842
	S. Luis Potosí	57.9	5	29	4	0	1877
	Zacatecas, (C. de la Bufa)	57.6	9	10	8	0	2612
REGION 6	Cuernavaca						1540
	Morelia			26	12	0	1923
	Pachuca	57.6	11	24	10	0	2435
	Puebla	57.5	12	24	10	0	2150
	Tacubaya	56.1	9	26	8	0	2309
	Toluca	56.5	6	22	4	0	2675
	Tulancingo	57.9	12	27	9	0	2181
REGION 7	C. Victoria	59.0	20		13	0	317
	Lampazos	60.0	13	21	13	0	317
	Matamoros	60.0	17	18	16	0.5	12
	Monclova				6	0	
	Monterrey	59.6	14	19	13	0	528
	Saltillo	58.6	6	20	5	0	1609
REGION 8	Córdoba	57.9	15	18	14	Inap.	871
	Jalapa	58.2	12	16	11	2	1399
	Orizaba	57.8	12	14	11	Inap.	1248
	Río Verde	58.3	13	24	12	0	1012
	Tampico	60.6	17	22	17	2	8
	Tuxpan						
	Veracruz						16
REGION 9	C. del Carmen						
	Comitán						1635
	Frontera						2
	Puerto México						14
	Rincón Antonio						208
	S. Cristóbal						2118
	Tuxtla Gutiérrez						536
	Villahermosa						20
REGION 10	Campeche						25
	Maxcanú						12
	Mérida						22
	Payo Obispo						4
	Peto						36
	Progreso						15
	Valladolid						25

ESTADO GENERAL DEL TIEMPO

La presión continúa baja en las regiones Oriental y SW. de EE. UU. Encontrándose alta en el Norte. Se registraron algunas lluvias en la Vertiente del Golfo, dominando cielo despejado en la mayor parte del país.

Probabilidades para el Día y la Noche de Mañana

REGION 1
- **Descenso de temperatura.**
- Algunos nublados.
- **Vientos moderados del Suroeste.**

REGION 2
- **Ligeras variaciones de temperatura.**
- Algunos nublados.
- **Vientos moderados del Oeste.**

REGION 3
- **Ligeras variaciones de temperatura.**
- Algunos nublados.
- **Vientos moderados del Norte.**

REGION 4
- **Ligeras variaciones de temperatura.**
- Algunos nublados.
- Pocas lluvias.

REGION 5
- **Ligeras variaciones de temperatura.**
- **Algunos nublados.**

REGION 6
- **Ligeras variaciones de temperatura.**
- Algunos nublados.

REGION 7
- Ascenso de temperatura
- **Nublados y algunas lluvias.**
- **Vientos algo fuertes del Sureste.**

REGION 8
- **Ascenso de temperatura.**
- **Nublados y algunas lluvias.**
- Vientos moderados del Sureste

REGION 9
- Ligeras variaciones de temperatura.
- **Nublados.**
- **Lluvias.**
- **Vientos moderados del Noreste.**

REGION 10
- **Ligeras variaciones de temperatura.**
- **Nublados y algunas lluvias.**
- Vientos moderados del Este.

Los datos de Estados Unidos son proporcionados por el Weather Bureau de New Orleans.

Zincografía de la Dirección de Estudios Geográficos y Climatológicos

SECRETARIA DE AGRICULTURA Y FOMENTO.

DIRECCION DE ESTUDIOS GEOGRAFICOS Y CLIMATOLOGICOS.

SERVICIO METEOROLOGICO MEXICANO

CARTA DEL TIEMPO

JUEVES 13 DE MARZO DE 1924

	ESTACIONES	Presión al nivel del mar	Temperatura Ambiente	Temperatura Máxima de ayer	Temperatura Mínima en las 24 hs.	Lluvias en 24 h.	Altura del barómetro
		100+	°	°	°	m.m.	
REGION 1	Ensenada						
	Guaymas	61.8	19	23	18	0	3
	Hermosillo						
	La Paz	60.4	18	26	18	0	10
	Mexicali						
	Sta. Rosalía						
REGION 2	Culiacán	61.6	13	29	11	0	53
	El Fuerte						102
	Mazatlán						78
	San Blas						7
	Islas Marías	61.0	15		13	0	
REGION 3	Acapulco						3
	Chilpancingo						1200
	Colima	60.0	17		15	0	494
	Manzanillo						4
	Oaxaca						1563
	Pochutla						
	Salina Cruz						56
	Tapachula						168
REGION 4	Camargo, Tamps						
	C. Lerdo	58.2	15	30	13	0	1140
	Chihuahua	58.8	7		5	0	1423
	Durango	58.0	9		9	0	1903
	Parral						
	Stgo. Papasquiaro						
	Temosachic						
	Villa González						
REGION 5	Aguascalientes	57.8	8	28	7	0	1879
	Guadalajara						1556
	Guanajuato	57.5	12	26	12	0	2037
	León	57.7	11		9	0	1809
	Querétaro	57.1	11	27	10	0	1842
	S. Luis Potosí	57.0	12	29	13	0	1877
	Zacatecas, (C. de la Bufa)	58.0	7		6	0	2612
REGION 6	Cuernavaca						1540
	Morelia				25	11	0	1983
	Pachuca	56.0	10	21	9	0	2435
	Puebla	55.0	11	24	11	0	2150
	Tacubaya	57.4	9	28	8	0	2809
	Toluca	57.5	5	21	4	0	2675
	Tulancingo						2181
REGION 7	C. Victoria				15	0	317
	Lampazos	57.0	14	21	13	0	317
	Matamoros	64.8	9	20	19	Inap	12
	Monclova				6	0	
	Monterrey	55.2	15	23	14	0	528
	Saltillo	56.0	13		11	0	1609
REGION 8	Córdoba	54.1	16	19	12	0	871
	Jalapa	53.9	19		13	0	1399
	Orizaba	54.0	16	21	13	0	1248
	Río Verde	56.0	9		9	0	1012
	Tampico	53.8	20	24	18	Inap	8
	Tuxpan						
	Veracruz						16
REGION 9	C. del Carmen						
	Comitán						1635
	Frontera						2
	Puerto México						14
	Rincón Antonio						208
	S. Cristóbal						2118
	Tuxtla Gutiérrez						536
	Villahermosa						20
REGION 10	Campeche						25
	Maxcanú						12
	Mérida						22
	Payo Obispo						4
	Peto						36
	Progreso						15
	Valladolid						25

ESTADO GENERAL DEL TIEMPO

Una depresión de mayor intensidad se encuentra en el interior del Golfo, abarcando la parte Oriental de la República. En el Territorio de Estados Unidos, la presión está alta. Se registraron algunas lluvias en la Vertiente del Golfo, dominando buen tiempo en el resto del país.

Probabilidades para el Día y la Noche de Mañana

REGION 1	Descenso de temperatura. Algunos nublados. **Vientos algo fuertes del Noroeste.**
REGION 2	Ligeras variaciones de temperatura. Algunos nublados. **Vientos moderados del Oeste.**
REGION 3	Ligeras variaciones de temperatura. Algunos nublados. **Vientos moderados del Norte.**
REGION 4	Descenso de temperatura. Algunos nublados. Pocas lluvias.
REGION 5	Descenso de temperatura. **Algunos nublados.** Pocas lluvias.
REGION 6	Descenso de temperatura. Algunos nublados. Pocas lluvias.
REGION 7	Descenso de temperatura. **Nublados y algunas lluvias.** **Vientos algo fuertes del Norte.**
REGION 8	Descenso de temperatura. **Nublados y lluvias.** Vientos fuertes del Norte.
REGION 9	Descenso de temperatura. Nublados y lluvias. Vientos fuertes del Norte.
REGION 10	Descenso de temperatura. Nublados y algunas lluvias. Vientos moderados del Este.

EXPLICACIONES Y SIMBOLOS

OBSERVACIONES HECHAS A LAS 6 A. M. DEL MERIDIANO 105°:

Presiones reducidas al nivel del mar y a la gravedad normal: las líneas negras son las ISOBARAS.

Temperaturas al abrigo: las líneas rojas son las ISOTERMAS.

Vientos: las flechas negras indican el rumbo del viento, y su intensidad del modo siguiente: débil; moderado; algo fuerte; fuerte; violento; huracanado.

Estado del cielo: despejado; medio nublado; nublado; lloviendo.

FENOMENOS REGISTRADOS EN LAS 24 HORAS ANTERIORES:

nieve; granizo; niebla; tempestad; helada;
Lluvia: menos de 50 mm.; de 50 a 100 mm.; más de 100 mm.

Vientos de velocidad máxima mayor de 8 m. p. s.: las flechas rojas indican su dirección e intensidad.

ESCALA 1:10.000,000.

Los datos de Estados Unidos son proporcionados por el Weather Bureau de New Orleans.

Zincografía de la Dirección de Estudios Geográficos y Climatológicos

SERVICIO METEOROLOGICO MEXICANO

CARTA DEL TIEMPO

VIERNES 14 DE MARZO DE 1924

	ESTACIONES	Presión al nivel del mar	Temperatura Ambiente	Temperatura Máxima de ayer	Temperatura Mínima en (últimas 24 h.)	Lluvias en 24 h.	Altura del barómetro
		100+	°	°	°	m.m.	
REGION 1	Ensenada	30.0	13	25	13	0	3
	Guaymas						
	Hermosillo						10
	La Paz						
	Mexicali						
	Sta. Rosalía						
REGION 2	Culiacán	59.8	13	30	11	0	53
	El Fuerte						102
	Mazatlán						78
	San Blas	59.6	18	26	17	0	7
	Islas Marías	60.2	16		15	0	
REGION 3	Acapulco						3
	Chilpancingo						1200
	Colima	59.2	17	32	15	0	494
	Manzanillo						4
	Oaxaca						1563
	Pochutla						
	Salina Cruz						56
	Tapachula						168
REGION 4	Camargo, Tamps						
	C. Lerdo	56.3	8		6	0	1140
	Chihuahua	53.8	4	21	2	0	1423
	Durango	58.0	7	23	7	0	1903
	Parral						
	Stgo. Papasquiaro						
	Temosachic						
	Villa González				7	0	
REGION 5	Aguascalientes	56.7	8	26	7	0	1879
	Guadalajara						1556
	Guanajuato	56.8	13	25	12	0	2037
	León	56.5	10	28	7	0	1809
	Querétaro	56.2	12	28	10	0	1842
	S. Luis Potosí	57.0	12	28	11	0	1877
	Zacatecas, (C. de la Bufa)	57.0	5	17	5	0	2612
REGION 6	Cuernavaca						1540
	Morelia			25	11	0	1933
	Pachuca	56.8	10	23	10	0	2435
	Puebla	55.6	15	24	14	0	2150
	Tacubaya	55.8	12	28	10	0	2309
	Toluca	56.8	7	21	5	0	2675
	Tulancingo	57.5	10	29	8	0	2181
REGION 7	C. Victoria						317
	Lampazos	61.0	6	22	6	0	317
	Matamoros	64.0	7	26	7	1	12
	Monclova						
	Monterrey	60.9	7	25	7	0	528
	Saltillo	59.0	3	23	2	0	1609
REGION 8	Córdoba	57.0	13	29	13	Inap	871
	Jalapa						1399
	Orizaba	56.2	12	30	12	2	1248
	Río Verde	57.7	14	16	14	0	1012
	Tampico	61.0	15	9	15	0	8
	Tuxpan						
	Veracruz						16
REGION 9	C. del Carmen						
	Comitán						1635
	Frontera						2
	Puerto México						14
	Rincón Antonio						208
	S. Cristóbal						2118
	Tuxtla Gutiérrez						536
	Villahermosa						20
REGION 10	Campeche						25
	Maxcanú						12
	Mérida						22
	Payo Obispo						4
	Peto						36
	Progreso						15
	Valladolid						25

ESTADO GENERAL DEL TIEMPO

Un anticiclón de alguna intensidad se extiende desde el Norte de Estados Unidos hasta el interior del Golfo. Al Este de la Florida y al Sur de las Montañas Rocallosas, se encuentran depresiones de alguna intensidad. Se registraron algunas lluvias en la Vertiente del Golfo, dominando cielo despejado en el resto del país.

Probabilidades para el Día y la Noche de Mañana

REGION 1 — Ascenso de temperatura. **Algunos nublados.** **Vientos moderados del Suroeste.**

REGION 2 — **Ligeras variaciones de temperatura.** Algunos nublados. **Vientos moderados del Oeste.**

REGION 3 — Ligeras variaciones de temperatura. Algunos nublados. Pocas lluvias. **Vientos moderados del Norte.**

REGION 4 — Ascenso de temperatura. Algunos nublados.

REGION 5 — Ascenso de temperatura. Algunos nublados.

REGION 6 — **Descenso de temperatura.** Algunos nublados.

REGION 7 — Ligeras variaciones de temperatura. **Nublados y algunas lluvias.** Vientos moderados del Sureste

REGION 8 — **Ligeras variaciones de temperatura.** **Nublados y lluvias.** **Vientos moderados del Noreste.**

REGION 9 — Descenso de temperatura. **Nublados y lluvias.** **Vientos algo fuertes del Noreste.**

REGION 10 — Descenso de temperatura. **Nublados.** **Lluvias.** **Vientos algo fuertes del Norte.**

EXPLICACIONES Y SIMBOLOS

OBSERVACIONES HECHAS A LAS 6 A. M. DEL MERIDIANO 105°:

Presiones reducidas al nivel del mar y a la gravedad normal: las líneas negras son las ISOBARAS.

Temperaturas al abrigo: las líneas rojas son las ISOTERMAS.

Vientos: las flechas negras indican el rumbo del viento, y su intensidad del modo siguiente: débil; moderado; algo fuerte; fuerte; violento; huracanado.

Estado del cielo: despejado; medio nublado; nublado; lloviendo.

FENOMENOS REGISTRADOS EN LAS 24 HORAS ANTERIORES:

nieve; granizo; niebla; tempestad; helada;

Lluvia: menos de 50 mm.; de 50 a 100 mm.; más de 100 mm.

Vientos de velocidad máxima mayor de 8 m. p. s.: las flechas rojas indican su dirección e intensidad.

ESCALA 1:10.000,000.

Los datos de Estados Unidos son proporcionados por el Weather Bureau de New Orleans.

Litografía de la Dirección de Estudios Geográficos y Climatológicos

SERVICIO METEOROLOGICO MEXICANO

CARTA DEL TIEMPO

SABADO 15 DE MARZO DE 1924

	ESTACIONES	Presión al nivel del mar	Temperatura Ambiente	Máxima de ayer	Mínima en 12 horas	Lluvias en 24 h.	Altitudes barométr.
		100+	°	°	°	m.m.	
REGION 1	Ensenada	58.0	13	23	12	0	3
	Guaymas						10
	Hermosillo						
	La Paz						
	Mexicali						
	Sta. Rosalía						
	Topolobampo	57.2	10	28	8	0	53
	El Fuerte						102
	Mazatlán						78
	San Blas	59.2	16	26	14	0	7
	Islas Marías	58.6	14	27	12	0	
REGION 2	Acapulco						3
	Chilpancingo						1200
	Colima	58.8	18	32	16	0	494
	Manzanillo						4
	Oaxaca						1563
	Pochutla						
	Salina Cruz						56
	Tapachula						168
REGION 4	Camargo, Tamps.				9	0	
	C. Lerdo	55.2	8		6	0	1140
	Chihuahua	52.2	8	17	5	0	1423
	Durango	55.6	5	19	5	0	1903
	Parral						
	Stgo. Papasquiaro						
	Temosachic				-7	0	
	Villa González				9	0	
REGION 5	Aguascalientes	54.0	5	24	4	0	1879
	Guadalajara						1556
	Guanajuato	54.0	9	22	8	0	2037
	León	53.5	8	27	4	0	1809
	Querétaro	53.9	9	24	9	0	1842
	S. Luis Potosí	54.3	10		9	0	1877
	Zacatecas, (C. de la Bufa)	54.6	3	17	3	0	2612
REGION 6	Cuernavaca						1540
	Morelia			24	8	0	1933
	Pachuca	54.0	8	23	8	0	2435
	Puebla	54.0	12	22	12	0	2150
	Tacubaya	53.7	8	26	5	0	2309
	Toluca	53.6	6	18	2	0	2675
	Tulancingo	54.3	8	27	6	0	2131
REGION 7	C. Victoria				9	Inap.	317
	Lampazos	57.7	7	19	5	0	317
	Matamoros	59.2	10	16	9	0	12
	Monclova				4	0	
	Monterrey	56.5	6	17	6	0	528
	Saltillo	56.0	10	21	5	0	1609
REGION 8	Córdoba			16		Inap.	871
	Jalapa			21		Inap	1399
	Orizaba	54.9	11	25	10	0	1248
	Río Verde	55.2	11	20	11	0	1012
	Tampico	57.8	15	19	14	0.5	8.
	Tuxpan						
	Veracruz						16
REGION 9	C. del Carmen						
	Comitán						1635
	Frontera						2
	Puerto México						14
	Rincón Antonio						208
	S. Cristóbal						2118
	Tuxtla Gutiérrez						536
	Villahermosa						20
REGION 10	Campeche						25
	Maxcanú						12
	Mérida						22
	Payo Obispo						4
	Peto						36
	Progreso						15
	Valladolid						25

ESTADO GENERAL DEL TIEMPO

Una Baja intensa controla la región Occidental de Estados Unidos; extendiéndose hasta nuestra República. Con excepción de la Vertiente del Golfo, en la que hubo algunas lluvias, en todo el país dominó cielo despejado. En las Mesas Central y del Norte descendió la temperatura y soplaron vientos algo fuertes del Oeste.

Probabilidades para el Día y la Noche de Mañana

REGION 1 — Descenso de temperatura. Algunos nublados. Pocas lluvias. Vientos moderados del Noroeste.

REGION 2 — Descenso de temperatura. Algunos nublados. Vientos moderados del Noroeste.

REGION 3 — Descenso de temperatura. Algunos nublados. Vientos moderados del Noroeste.

REGION 4 — Descenso de temperatura. Algunos nublados. Lluvias aisladas.

REGION 5 — Ligeras variaciones de temperatura. Algunos nublados. Vientos algo fuertes del Oeste.

REGION 6 — Ligeras variaciones de temperatura. Algunos nublados. Vientos algo fuertes del Oeste.

REGION 7 — Ascenso de temperatura. Algunos nublados. Vientos algo fuertes del Sur.

REGION 8 — Ascenso de temperatura Algunos nublados. Vientos algo fuertes del Sureste.

REGION 9 — Ascenso de temperatura Algunos nublados. Vientos moderados del Noreste.

REGION 10 — Ascenso de temperatura Algunos nublados. Vientos moderados del Sureste

EXPLICACIONES Y SIMBOLOS

OBSERVACIONES HECHAS A LAS 6 A. M. DEL MERIDIANO 105°:

Presiones reducidas al nivel del mar y a la gravedad normal: las líneas negras son las ISOBARAS.

Temperaturas al abrigo: las líneas rojas son las ISOTERMAS.

Vientos: las flechas negras indican el rumbo del viento, y su intensidad del modo siguiente: débil; moderado; algo fuerte; fuerte; violento; huracanado.

Estado del cielo: despejado; medio nublado; nublado; lloviendo.

FENOMENOS REGISTRADOS EN LAS 24 HORAS ANTERIORES:

nieve; granizo; niebla; tempestad; helada;

Lluvia: menos de 50 mm.; de 50 a 100 mm.; más de 100 mm.

Vientos de velocidad máxima mayor de 8 m. p. s.: las flechas rojas indican su dirección e intensidad.

ESCALA 1:10.000,000.

Los datos de Estados Unidos son proporcionados por el Weather Bureau de New Orleans.

Zincografía de la Dirección de Estudios Geográficos y Climatológicos

SERVICIO METEOROLOGICO MEXICANO

CARTA DEL TIEMPO

DOMINGO 16 DE MARZO DE 1924

	ESTACIONES	Presión al nivel del mar	Temperatura Ambiente	Temperatura Máxima de ayer	Temperatura Mínima en últimas 12 h.	Lluvias en 24 h.	Altura del barómetro
		100+	°	°	°	m.m.	
	BAJA						
REGION 1	Guaymas	57.4	15	22	15	0	3
	Hermosillo	58.0	14	25	13	0	10
	La Paz						
	Mexicali						
	Sta. Rosalía						
REGION 2	Culiacán	58.2	11	28	9	0	53
	El Fuerte						102
	Mazatlán	57.8	17	22	17	0	78
	San Blas	57.6	12	25	12	0	7
	Islas Marías	58.4	15		12	0	
REGION 3	Acapulco						3
	Chilpancingo						1200
	Colima	57.8	18	31	12	0	494
	Manzanillo						4
	Oaxaca						1563
	Pochutla						
	Salina Cruz						56
	Tapachula						168
REGION 4	Camargo, Tamps.				13	0	
	C. Lerdo	52.1	17	26	11	0	1140
	Chihuahua	49.6	11	22	8	0	1423
	Durango	54.3	7	22	7	0	1903
	Parral				6	0	
	Stgo. Papasquiaro						
	Temosachic				4	0	
	Villa González				10	0	
REGION 5	Aguascalientes	52.2	7	23	5	0	1879
	Guadalajara						1556
	Guanajuato	52.2	10	23	9	0	2037
	León	52.3	10	26	7	0	1809
	Querétaro	53.0	10	25	9	0	1842
	S. Luis Potosí	52.8	11	26	11	0	1877
	Zacatecas, (C. de la Bufa)	52.3	6	15	4	0	2612
REGION 6	Cuernavaca						1540
	Morelia				23	10	0	1933
	Pachuca	53.2	8	25	8	0	2435
	Puebla	54.0	11	23	11	0	2150
	Tacubaya	53.3	7	27	6	0	2309
	Toluca	53.3	5	20	1	0	2675
	Tulancingo	53.5	9	28	7	0	2181
REGION 7	C. Victoria				18	0	317.
	Lampazos	52.8	15	28	15	0	317
	Matamoros	56.0	18	22	17	0	12
	Monclova				12	0	
	Monterrey	53.4	14	23	14	0	528
	Saltillo	53.0	13	21	11	0	1609
REGION 8	Córdoba	55.0	14	19	10	0	871
	Jalapa						1399
	Orizaba	54.4	14	15	12	0	1248
	Río Verde	53.3	15	28	14	0	1012
	Tampico	56.2	18	22	17	5	8
	Tuxpan						
	Veracruz						16
REGION 9	C. del Carmen						
	Comitán						1635
	Frontera						2
	Puerto México						14
	Rincón Antonio						208
	S. Cristóbal						2118
	Tuxtla Gutiérrez						536
	Villahermosa						20
REGION 10	Campeche						25
	Maxcanú						12
	Mérida						22
	Payo Obispo						4
	Peto						36
	Progreso						15
	Valladolid						25

ESTADO GENERAL DEL TIEMPO

La baja que ayer se encontraba en Grand Junction, ha avanzado al Sureste, teniendo hoy su centro en Nuevo México, EE. UU., y parte del Estado de Chihuahua. La temperatura ascendió en casi todo el país, especialmente en la costa del Golfo. Aumentaron los nublados en la porción Noroeste de la República, dominando tiempo despejado y ventoso en las Mesas Central y del Norte.

Probabilidades para el Día y la Noche de Mañana

REGION 1	**Descenso de temperatura.** **Algunos nublados.** **Vientos moderados del Noroeste.**
REGION 2	**Descenso de temperatura.** Algunos nublados. Pocas lluvias. **Vientos moderados del Noroeste.**
REGION 3	**Ligeras variaciones de temperatura.** Algunos nublados. **Vientos moderados del Suroeste.**
REGION 4	**Descenso de temperatura.** Algunos nublados. Pocas lluvias. Vientos moderados del Noroeste.
REGION 5	**Descenso de temperatura.** Algunos nublados. Vientos moderados del Noroeste.
REGION 6	**Descenso de temperatura.** Algunos nublados. Vientos moderados del Noroeste.
REGION 7	**Ascenso de temperatura.** **Nublados.** **Pocas lluvias.** **Vientos fuertes del Sur.**
REGION 8	Ascenso de temperatura Algunos nublados. **Pocas lluvias.** **Vientos fuertes del Sur.**
REGION 9	Ascenso de temperatura **Algunos nublados.** **Pocas lluvias.** Vientos moderados del Este.
REGION 10	**Dominará buen tiempo.** Vientos moderados del Este.

EXPLICACIONES Y SIMBOLOS

OBSERVACIONES HECHAS A LAS 6 A. M. DEL MERIDIANO 105°:

Presiones reducidas al nivel del mar y a la gravedad normal: las líneas negras son las ISOBARAS.

Temperaturas al abrigo: las líneas rojas son las ISOTERMAS.

Vientos: las flechas negras indican el rumbo del viento, y su intensidad del modo siguiente: débil; moderado; algo fuerte; fuerte; violento; huracanado.

Estado del cielo: despejado; medio nublado; nublado; lloviendo.

FENOMENOS REGISTRADOS EN LAS 24 HORAS ANTERIORES:

nieve; granizo; niebla; tempestad; helada;
Lluvia: menos de 50 mm.; de 50 a 100 mm.; más de 100 mm.

Vientos de velocidad máxima mayor de 8 m. p. s.: las flechas rojas indican su dirección e intensidad.

ESCALA 1:10.000,000.

Los datos de Estados Unidos son proporcionados por el Weather Bureau de New Orleans.

Zincografía de la Dirección de Estudios Geográficos y Climatológicos