# National Oceanic and Atmospheric Administration

## ERRATA NOTICE

One or more conditions of the original document may affect the quality of the image, such as:

Discolored pages
Faded or light ink
Binding intrudes into the text

This has been a co-operative project between the NOAA Central Library and the Climate Database Modernization Program, National Climate Data Center (NCDC). To view the original document, please contact the NOAA Central Library in Silver Spring, MD at (301) 713-2607 x124 or Library.Reference@noaa.gov

HOV Services
Imaging Contractor
12200 Kiln Court
Beltsville, MD 20704-1387
July 23, 2010

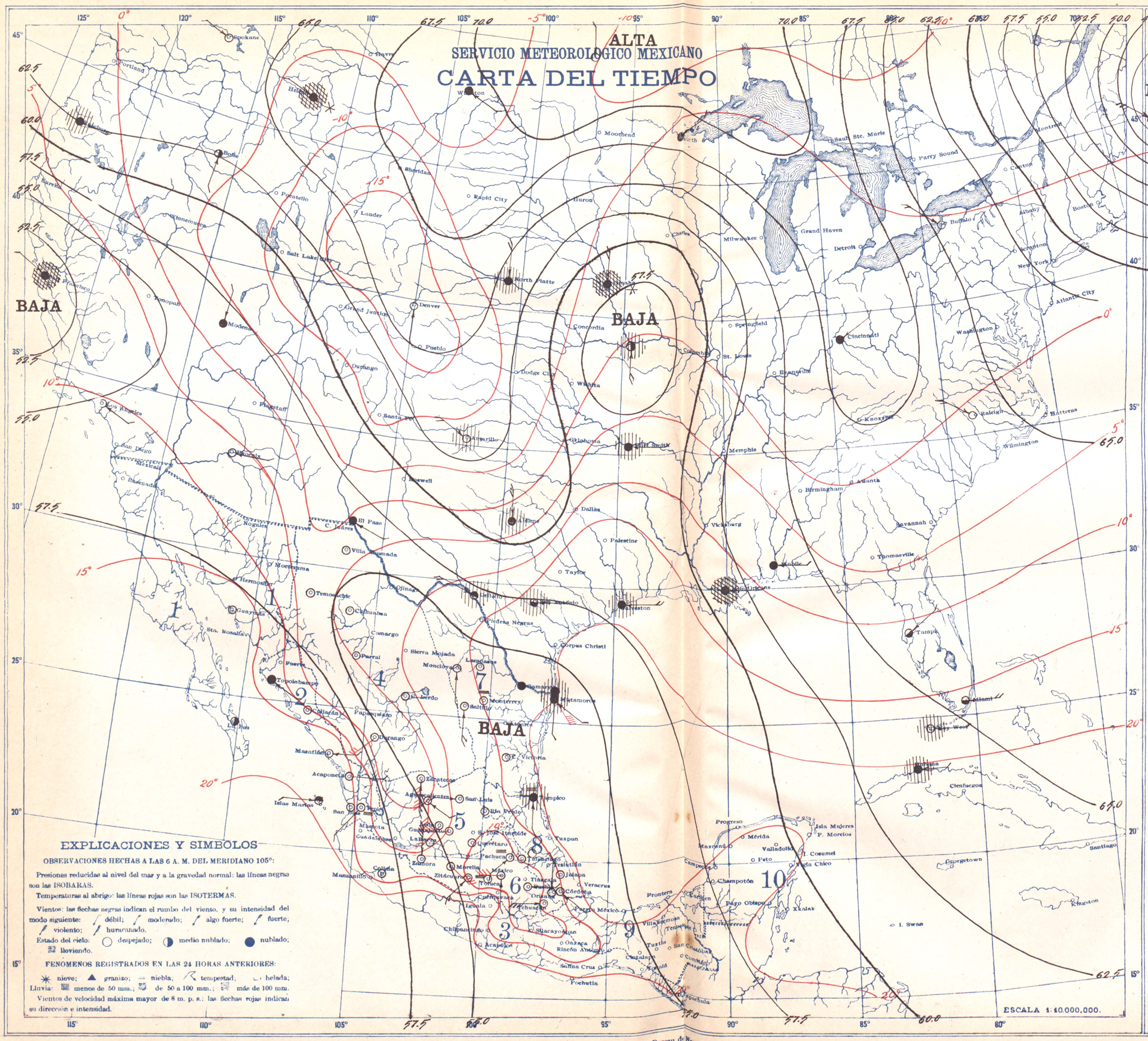


## LUNES 17 DE MARZO DE 1924

| | ESTACIONES | Presión al nivel del mar | Temperatura Ambiente | Máxima de ayer | Mínima en últimas 12 h. | Lluvias en 24 h. | Altura del barómetro |
|---|---|---|---|---|---|---|---|
| | | 100+ | ° | ° | ° | m. m. | |
| BAJA | | | | | | | |
| REGION 1 | Ensenada | | | | | | |
| | Guaymas | 58.6 | 17 | 21 | 16 | 0 | 3 |
| | Hermosillo | | | | | | |
| | La Paz | 59.0 | 15 | 23 | 15 | 0 | 10 |
| | Mexicali | | | | | | |
| | Sta. Rosalía | | | | | | |
| REGION 2 | Culiacán | 59.4 | 12 | 28 | 10 | 0 | 53 |
| | El Fuerte | | | | | | 102 |
| | Mazatlán | 59.9 | 17 | 22 | 16 | 0 | 78 |
| | San Blas | 59.2 | 16 | 24 | 14 | 0 | 7 |
| | Islas Marias | 59.8 | 18 | | 11 | 0 | |
| REGION 3 | Acapulco | | | | | | 3 |
| | Chilpancingo | | | | | | 1200 |
| | Colima | 59.4 | 13 | 28 | 12 | 0 | 494 |
| | Manzanillo | | | | | | 4 |
| | Oaxaca | | | | | | 1563 |
| | Pochutla | | | | | | |
| | Salina Cruz | | | | | | 56 |
| | Tapachula | | | | | | 168 |
| REGION 4 | Camargo, Tamps | | | | 13 | 0 | |
| | C. Lerdo | 54.8 | 9 | 27 | 7 | 0 | 1140 |
| | Chihuahua | 54.3 | 6 | 23 | 4 | 0 | 1423 |
| | Durango | 56.0 | 2 | 20 | 2 | 0 | 1903 |
| | Parral | | | | 3 | 0 | |
| | Stgo. Papasquiaro | | | | | | |
| | Temosachic | | | | 2 | 0 | |
| | Villa González | | | | 10 | 0 | |
| REGION 5 | Aguascalientes | 54.8 | 7 | 25 | 5 | 0 | 1879 |
| | Guadalajara | | | | | | 1556 |
| | Guanajuato | 54.8 | 10 | 25 | 9 | 0 | 2037 |
| | León | 55.0 | 9 | 27 | 5 | 0 | 1809 |
| | Querétaro | 54.6 | 10 | 27 | 10 | 0 | 1842 |
| | S. Luis Potosí | 54.6 | 12 | 27 | 12 | 0 | 1877 |
| | Zacatecas, (C. de la Bufa) | 54.8 | 4 | 14 | 4 | 0 | 2612 |
| REGION 6 | Cuernavaca | | | | | | 1540 |
| | Morelia | | | 24 | 12 | 0 | 19·3 |
| | Pachuca | 54.5 | 9 | | 9 | 0 | 2435 |
| | Puebla | 54.2 | 8 | 24 | 8 | 0 | 2150 |
| | Tacubaya | 54.9 | 9 | 29 | 7 | 0 | 2309 |
| | Toluca | 54.8 | 8 | 24 | 8 | 0 | 2675 |
| | Tulancingo | 54.2 | 13 | | 11 | 0 | 2181 |
| REGION 7 | C. Victoria | | | | | | 317 |
| | Lampazos | 54.0 | 18 | 28 | 16 | 0 | 317 |
| | Matamoros | 54.8 | 20 | 21 | 20 | (nap | 12 |
| | Monclova | | | | 11 | 0 | |
| | Monterrey | 53.9 | 15 | 23 | 15 | 0 | 528 |
| | Saltillo | 54.2 | 15 | 24 | 11 | 0 | 1609 |
| REGION 8 | Córdoba | 53.3 | 14 | 26 | 10 | 0 | 871 |
| | Jalapa | 53.6 | 15 | | 12 | 0 | 1399 |
| | Orizaba | 53.5 | 20 | 22 | 12 | 0 | 1248 |
| | Río Verde | 54.0 | 11 | 32 | 10 | 0 | 1012 |
| | Tampico | 53.6 | 19 | 25 | 18 | 2 | 8 |
| | Tuxpan | | | | | | |
| | Veracruz | | | | | | 16 |
| REGION 9 | C. del Carmen | | | | | | |
| | Comitán | | | | | | 1635 |
| | Frontera | | | | | | 2 |
| | Puerto México | | | | | | 14 |
| | Rincón Antonio | | | | | | 208 |
| | S. Cristóbal | | | | | | 2118 |
| | Tuxtla Gutiérrez | | | | | | 536 |
| | Villahermosa | | | | | | 20 |
| REGION 10 | Campeche | | | | | | 25 |
| | Maxcanú | | | | | | 12 |
| | Mérida | | | | | | 22 |
| | Payo Obispo | | | | | | 4 |
| | Peto | | | | | | 36 |
| | Progreso | | | | | | 15 |
| | Valladolid | | | | | | 25 |

## ESTADO GENERAL DEL TIEMPO

La baja cuyo centro se encontraba ayer en el Norte de la República, se ha dividido, desalojándose una parte hacia el Noreste de los Estados Unidos, mientras que la otra abarca casi todo nuestro país. Con excepción de algunas lluvias en las costas de Tamaulipas y Veracruz, en todo el país dominó cielo despejado y tiempo algo caluroso y ventoso en la Altiplanicie.

## Probabilidades para el Día y la Noche de Mañana

| | |
|---|---|
| REGION 1 | Descenso de temperatura. Algunos nublados. Vientos moderados del Noroeste. |
| REGION 2 | Descenso de temperatura. Algunos nublados. Vientos moderados del Noroeste. |
| REGION 3 | Ligeras variaciones de temperatura. Algunos nublados. Vientos moderados del Norte. |
| REGION 4 | Descenso de temperatura. Algunos nublados. |
| REGION 5 | Ligeras variaciones de temperatura. Buen tiempo. |
| REGION 6 | Ligeras variaciones de temperatura. Buen tiempo. |
| REGION 7 | Descenso de temperatura. Nublados. Lluvias. Vientos algo fuertes del Norte. |
| REGION 8 | Descenso de temperatura. Nublados. Lluvias. Vientos fuertes del Norte. |
| REGION 9 | Ligeras variaciones de temperatura. Nublados. Lluvias. Vientos algo fuertes del Norte. |
| REGION 10 | Ligeras variaciones de temperatura. Algunos nublados. Pocas lluvias. Vientos moderados del Norte. |

Los datos de Estados Unidos son proporcionados por el Weather Bureau de New Orleans.

Zincografía de la Dirección de Estudios Geográficos y Climatológicos

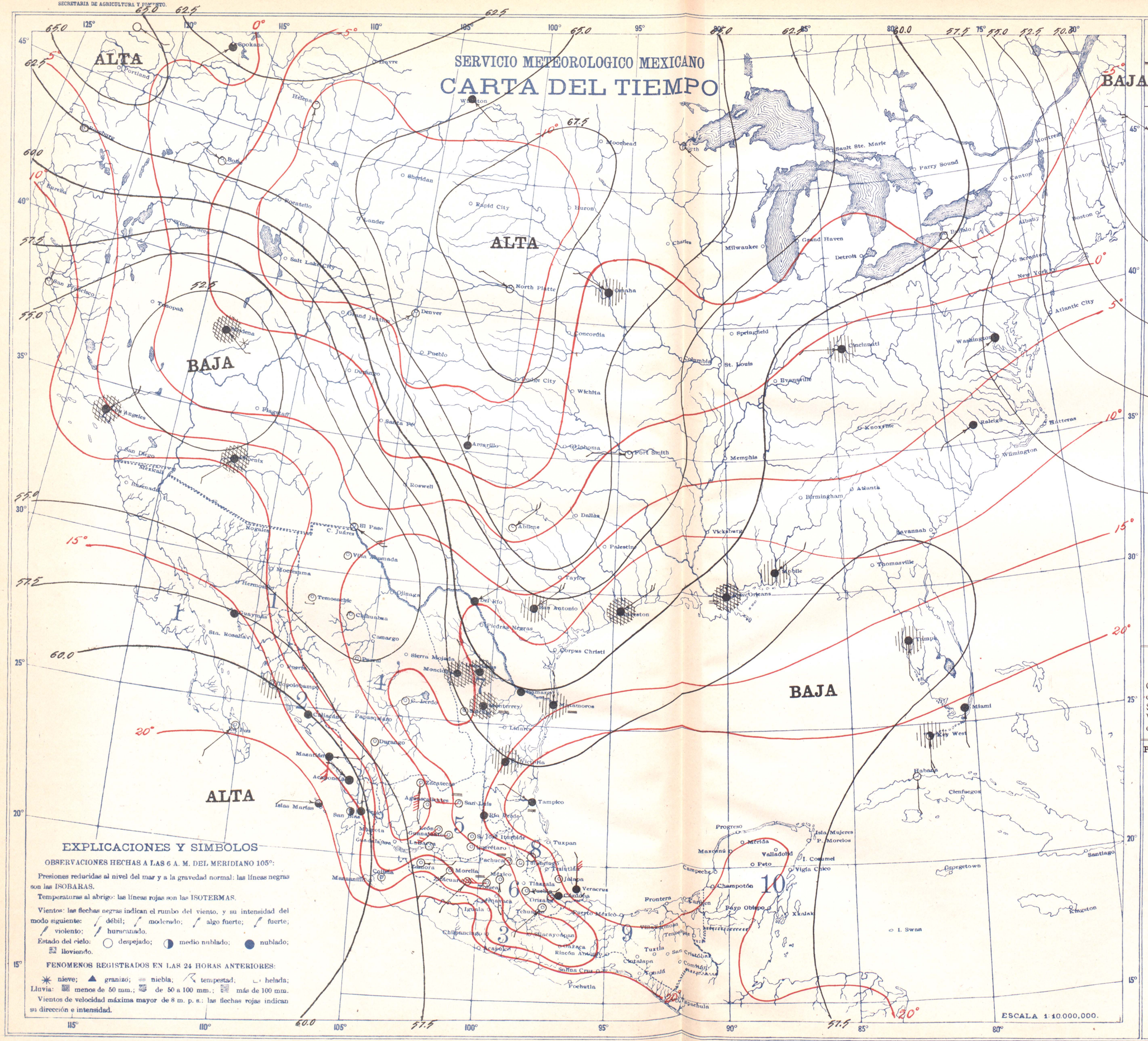


## MARTES 18 DE MARZO DE 1924

| | ESTACIONES | Presión al nivel del mar | Temperatura: Ambiente | Máxima de ayer | Mínima en 12 horas | Lluvias en 24 h. | Altura del barómetro |
|---|---|---|---|---|---|---|---|
| | | 100+ | ° | ° | ° | m.m. | |
| REGION 1 | Ensenada | 58.2 | 17 | 21 | 17 | 0 | 3 |
| | Guaymas | | | | | | |
| | Hermosillo | | | | | | |
| | La Paz | 60.2 | 16 | 29 | 14 | 0 | 10 |
| | Mexicali | | | | | | |
| | Sta. Rosalía | | | | | | |
| REGION 2 | Culiacán | 60.2 | 23 | 25 | 18 | 0 | 53 |
| | El Fuerte | | | | | | 102 |
| | Mazatlán | 60.8 | 18 | 22 | 18 | 0 | 78 |
| | San Blas | 60.4 | 17 | 24 | 17 | 0 | 7 |
| | Islas Marías | 60.8 | 22 | | 20 | 0 | |
| REGION 3 | Acapulco | | | | | | 3 |
| | Chilpancingo | | | | | | 1200 |
| | Colima | 59.4 | 13 | 29 | 12 | 0 | 494 |
| | Manzanillo | | | | | | 4 |
| | Oaxaca | | | | | | 1563 |
| | Pochutla | | | | | | |
| | Salina Cruz | | | | | | 56 |
| | Tapachula | | | | | | 168 |
| REGION 4 | Camargo, Tamps | | | 13 | 0 | | |
| | C. Lerdo | 55.6 | 11 | 27 | 9 | 0 | 1140 |
| | Chihuahua | 53 8 | 9 | 21 | 7 | 0 | 1423 |
| | Durango | 57.0 | 2 | 21 | 2 | 0 | 1903 |
| | Parral | | | | 27 | 0 | |
| | Stgo. Papasquiaro | | | | | | |
| | Temosachic | | | | -5 | 0 | |
| | Villa González | | | | 9 | 0 | |
| REGION 5 | Aguascalientes | 56.3 | 7 | 25 | 5 | 0 | 1879 |
| | Guadalajara | | | | | | 1556 |
| | Guanajuato | 56.4 | 10 | 25 | 9 | 0 | 2037 |
| | León | 56.5 | 9 | 27 | 7 | 0 | 1809 |
| | Querétaro | 56.4 | 9 | 27 | 9 | 0 | 1842 |
| | S. Luis Potosí | 56.5 | 11 | 27 | 11 | 0 | 1877 |
| | Zacatecas, (C. de la Bufa) | 56.0 | 5 | 15 | 5 | 0 | 2612 |
| REGION 6 | Cuernavaca | | | | | | 1540 |
| | Morelia | | | 25 | 10 | 0 | 19·3 |
| | Pachuca | 56.1 | 9 | 25 | 9 | 0 | 2435 |
| | México | 55.4 | 13 | 24 | 9 | 0 | 2150 |
| | Tacubaya | 56.2 | 8 | 28 | 6 | 0 | 2309 |
| | Toluca | 56.0 | 11 | 21 | 8 | 0 | 2675 |
| | Tulancingo | | | | | | 2181 |
| REGION 7 | C. Victoria | | | | 17 | 1 | 317 |
| | Lampazos | 59.0 | 10 | 29 | 10 | Inap | 317 |
| | Matamoros | 59.6 | 14 | 30 | 14 | Inap | 12 |
| | Monclova | | | | 10 | Inap | |
| | Monterrey | 58.3 | 14 | 29 | 14 | Inap | 528 |
| | Saltillo | 57.3 | 9 | 24 | 7 | 0 | 1609 |
| REGION 8 | Córdoba | 56.2 | 15 | 29 | 14 | 0 | 871 |
| | Jalapa | 56.3 | 13 | 28 | 16 | 0 | 1399 |
| | Orizaba | 56.3 | 22 | 32 | 18 | 0 | 1248 |
| | Río Verde | 57.0 | 15 | | 14 | 0 | 1012 |
| | Tampico | 56.4 | 21 | 28 | 20 | 0 | 8 |
| | Tuxpan | | | | | | |
| | Veracruz | 56.4 | 23 | 25 | 22 | 0 | 16 |
| REGION 9 | C. del Carmen | | | | | | |
| | Comitán | | | | | | 1635 |
| | Frontera | | | | | | 2 |
| | Puerto México | | | | | | 14 |
| | Rincón Antonio | | | | | | 208 |
| | S. Cristóbal | | | | | | 2118 |
| | Tuxtla Gutiérrez | | | | | | 536 |
| | Villahermosa | | | | | | 20 |
| REGION 10 | Campeche | | | | | | 25 |
| | Maxcanú | | | | | | 12 |
| | Mérida | | | | | | 22 |
| | Payo Obispo | | | | | | 4 |
| | Peto | | | | | | 36 |
| | Progreso | | | | | | 15 |
| | Valladolid | | | | | | 25 |

### ESTADO GENERAL DEL TIEMPO

Un anticiclón moderado ocupa la región Central de EE. UU. En el Valle del Colorado se encuentra una depresión de alguna intensidad. Se registraron algunas lluvias en el Norte de la Vertiente del Golfo, dominando cielo despejado en el resto del país.

### Probabilidades para el Día y la Noche de Mañana

| | |
|---|---|
| REGION 1 | Ligeras variaciones de temperatura. **Algunos nublados.** Vientos algo fuertes del Suroeste. |
| REGION 2 | **Ligeras variaciones de temperatura.** Nublados y algunas lluvias. Vientos algo fuertes del Oeste. |
| REGION 3 | Ligeras variaciones de temperatura. Algunos nublados. **Pocas lluvias.** Vientos moderados del Norte. |
| REGION 4 | Ascenso de temperatura Algunos nublados. |
| REGION 5 | Ligeras variaciones de temperatura. **Algunos nublados.** |
| REGION 6 | **Ligeras variaciones de temperatura.** Algunos nublados. |
| REGION 7 | Ascenso de temperatura Nublados y algunas lluvias. Vientos moderados del Sureste |
| REGION 8 | **Ascenso de temperatura.** Nublados y algunas lluvias. Vientos moderados del Sureste |
| REGION 9 | Ascenso de temperatura Nublados y algunas lluvias. Vientos moderados del Noreste. |
| REGION 10 | **Ligeras variaciones de temperatura.** Nublados y algunas lluvias. Vientos moderados del Noreste. |

Los datos de Estados Unidos son proporcionados por el Weather Bureau de New Orleans.

Zincografía de la Dirección de Estudios Geográficos y Climatológicos

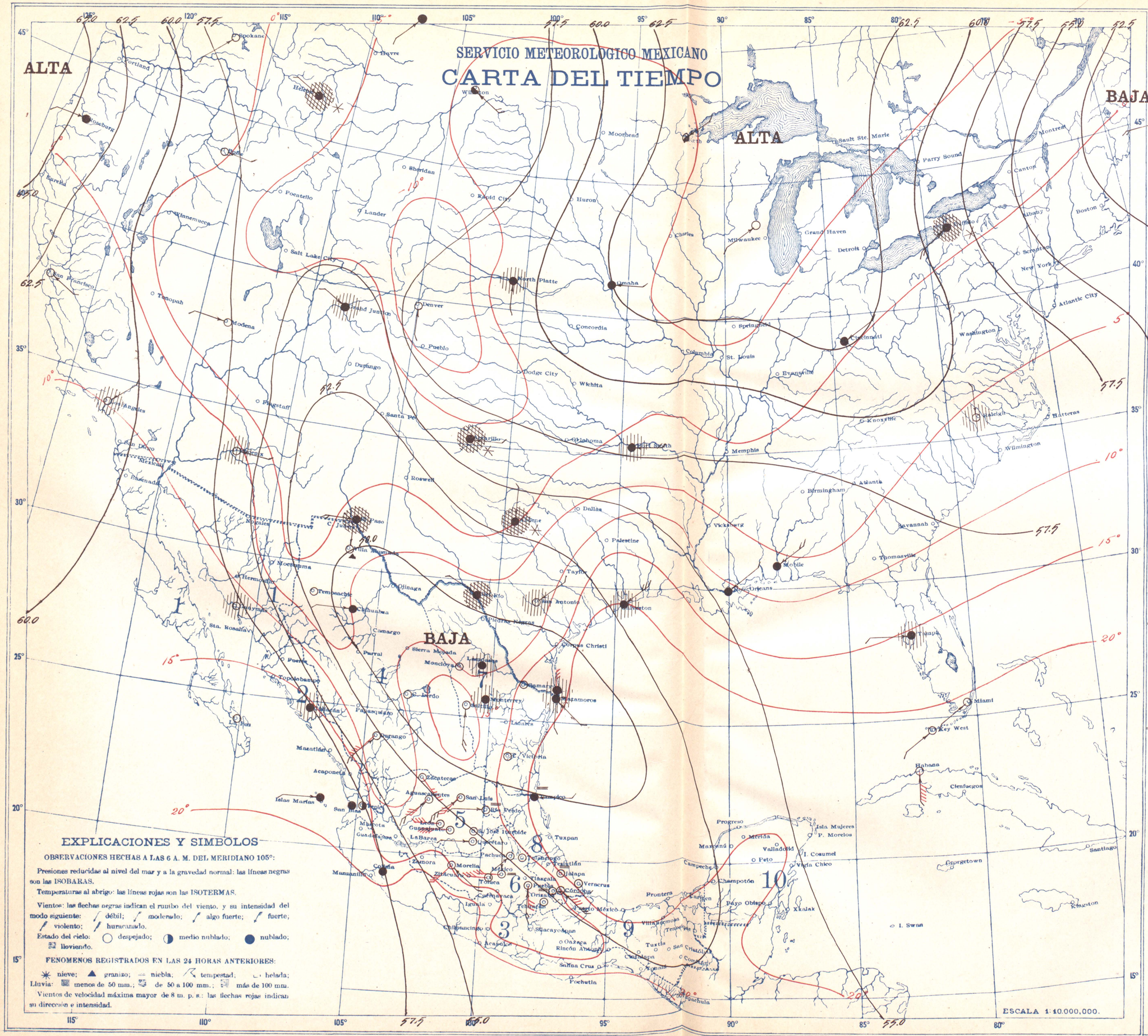


## MIERCOLES 19 DE MARZO DE 1924

| | ESTACIONES | Presión al nivel del mar | Temperatura Ambiente | Máxima de ayer | Mínima en últimas 12 h. | Lluvias en 24 h. | Altura del barómetro |
|---|---|---|---|---|---|---|---|
| | | 100+ | ° | ° | ° | m.m. | |
| REGION 1 | Ensenada | | | | | | |
| | Guaymas | 59.2 | 13 | 20 | 12 | 19 | 3 |
| | Hermosillo | | | | | | |
| | La Paz | | | | | | 10 |
| | Mexicali | | | | | | |
| | Sta. Rosalía | | | | | | |
| REGION 2 | Culiacán | 59.2 | 17 | 25 | 15 | 5 | 53 |
| | El Fuerte | | | | | | 102 |
| | Mazatlán | | | 22 | | 0 | 78 |
| | San Blas | 59.4 | 18 | 24 | 17 | 0 | 7 |
| | Islas Marías | 60.2 | 18 | | 13 | 0 | |
| REGION 3 | Acapulco | | | | | | 3 |
| | Chilpancingo | | | | | | 1200 |
| | Colima | 57.6 | 16 | 31 | 14 | 0 | 494 |
| | Manzanillo | | | | | | 4 |
| | Oaxaca | | | | | | 1563 |
| | Pochutla | | | | | | |
| | Salina Cruz | | | | | | 56 |
| | Tapachula | | | | | | 168 |
| REGION 4 | Camargo, Tamps | | | | | | |
| | Cuerlo | 49.6 | 10 | 28 | 8 | 0 | 1140 |
| | Chihuahua | 49.7 | 6 | 21 | 4 | 0 | 1423 |
| | Durango | 53.5 | 7 | 20 | 7 | 0 | 1903 |
| | Parral | | | | | | |
| | Stgo. Papasquiaro | | | | | | |
| | Temosachic | | | | | | |
| | Villa González | | | 10 | 0 | | |
| REGION 5 | Aguascalientes | 53.0 | 11 | 24 | 6 | 0 | 1879 |
| | Guadalajara | | | | | | 1556 |
| | Guanajuato | | | 24 | | | 2037 |
| | León | 52.6 | 8 | 27 | 5 | 0 | 1809 |
| | Querétaro | 52.7 | 11 | 27 | 11 | 0 | 1842 |
| | S. Luis Potosí | 51.0 | 14 | 27 | 13 | 0 | 1877 |
| | Zacatecas, (C. de la Bufa) | | | 16 | | | 2612 |
| REGION 6 | Cuernavaca | | | | | | 1540 |
| | Morelia | | | 25 | 13 | 0 | 19.3 |
| | Pachuca | 52.9 | 11 | | 10 | 0 | 2435 |
| | Puebla | 52.8 | 14 | 24 | 13 | 0 | 2150 |
| | Tacubaya | 53.1 | 11 | 28 | 6 | 0 | 2309 |
| | Toluca | 53.0 | 10 | 20 | 8 | 0 | 2675 |
| | Tulancingo | | | 30 | | | 2181 |
| REGION 7 | C. Victoria | | | | | | 317 |
| | Lampazos | 49.6 | 9 | 30 | 9 | (nap | 317 |
| | Matamoros | 49.8 | 19 | 22 | 15 | 1 | 12 |
| | Monclova | | | | | | |
| | Monterrey | 49.8 | 11 | 26 | 10 | 3 | 528 |
| | Saltillo | 49.7 | 15 | 24 | 8 | 0 | 1609 |
| REGION 8 | Córdoba | 52.8 | 16 | 24 | 9 | 0 | 871 |
| | Jalapa | | | 25 | | | 1399 |
| | Orizaba | 52.6 | 23 | 24 | 20 | 0 | 1248 |
| | Río Verde | 51.2 | 13 | 35 | 12 | 0 | 1012 |
| | Tampico | 50.2 | 20 | 26 | 19 | 0 | 8 |
| | Tuxpan | | | | | | |
| | Veracruz | | | | | | 16 |
| REGION 9 | C. del Carmen | | | | | | |
| | Comitán | | | | | | 1635 |
| | Frontera | | | | | | 2 |
| | Puerto México | | | | | | 14 |
| | Rincón Antonio | | | | | | 208 |
| | S. Cristóbal | | | | | | 2118 |
| | Tuxtla Gutiérrez | | | | | | 536 |
| | Villahermosa | | | | | | 20 |
| REGION 10 | Campeche | | | | | | 25 |
| | Maxcanú | | | | | | 12 |
| | Mérida | | | | | | 22 |
| | Payo Obispo | | | | | | 4 |
| | Peto | | | | | | 36 |
| | Progreso | | | | | | 15 |
| | Valladolid | | | | | | 25 |

### ESTADO GENERAL DEL TIEMPO

Una depresión intensa ocupa la región Norte de la República, extendiéndose hasta el interior del Golfo. Se registraron lluvias abundantes en las regiones Norte y Media de la Vertiente del Pacífico y de menor intensidad en la Mesa del Norte y región Septentrional de la Vertiente del Golfo.

### Probabilidades para el Día y la Noche de Mañana

| | |
|---|---|
| REGION 1 | Descenso de temperatura. Algunos nublados. Vientos algo fuertes del Noroeste. |
| REGION 2 | Descenso de temperatura. Algunos nublados. Vientos moderados del Oeste. |
| REGION 3 | Ligeras variaciones de temperatura. Algunos nublados. Pocas lluvias. Vientos moderados del Norte. |
| REGION 4 | Descenso de temperatura. Algunos nublados. Pocas lluvias. |
| REGION 5 | Descenso de temperatura. Algunos nublados. |
| REGION 6 | Descenso de temperatura. Buen tiempo. |
| REGION 7 | Descenso de temperatura. Nublados. Lluvias. Vientos algo fuertes del Norte. |
| REGION 8 | Descenso de temperatura. Nublados y algunas lluvias. Vientos algo fuertes del Norte. |
| REGION 9 | Descenso de temperatura. Nublados y lluvias. Vientos fuertes del Norte. |
| REGION 10 | Descenso de temperatura. Nublados y lluvias. Vientos moderados del Este. |

Los datos de Estados Unidos son proporcionados por el Weather Bureau de New Orleans.

Zincografía de la Dirección de Estudios Geográficos y Climatológicos

# SERVICIO METEOROLOGICO MEXICANO

# CARTA DEL TIEMPO

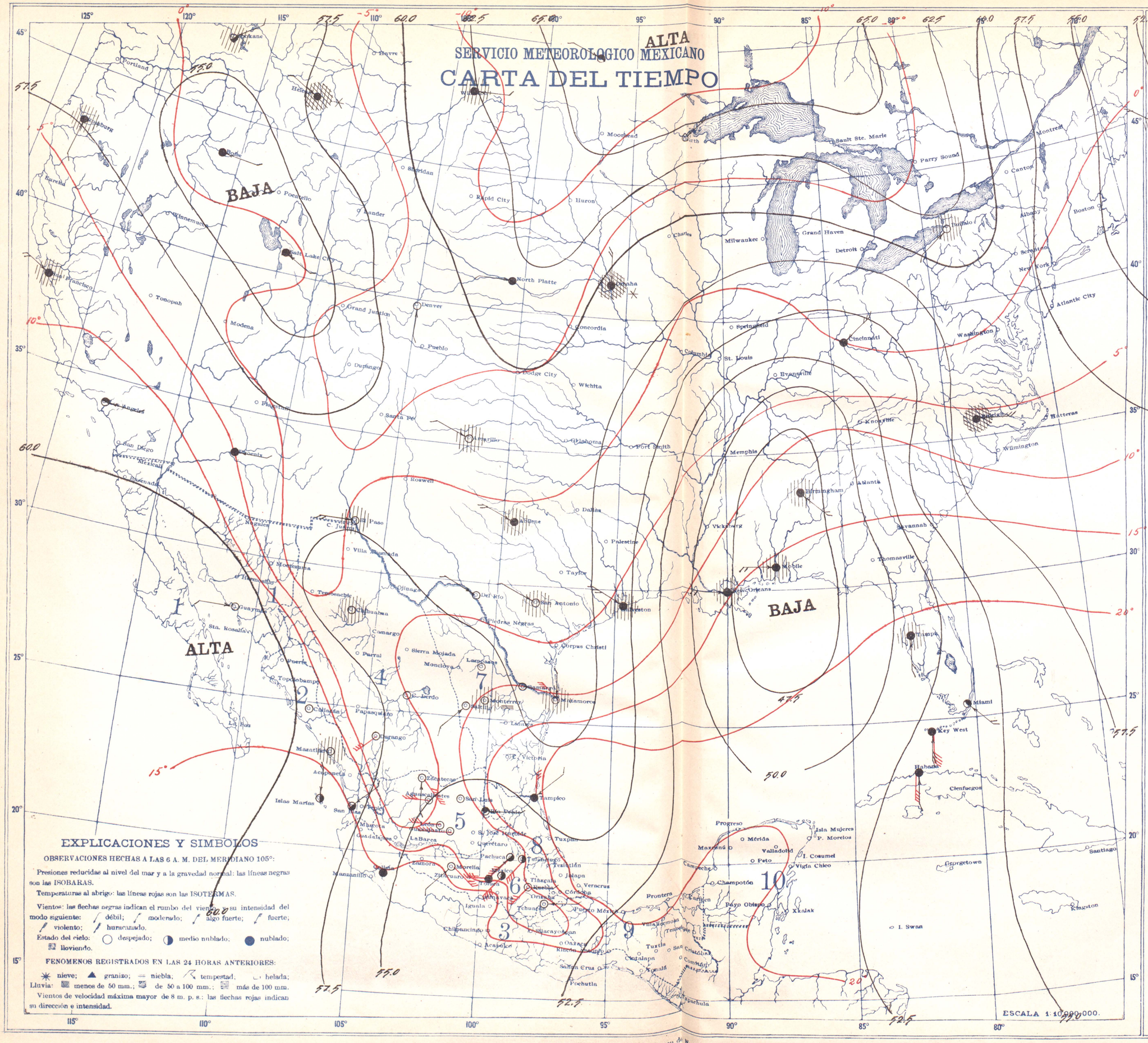


## JUEVES 20 DE MARZO DE 1924

| BAJA | Presión al nivel del mar | Temperatura Ambiente | Máxima de ayer | Mínima en últimas 12 h. | Lluvias en 24 h. | Altura del barómetro |
|---|---|---|---|---|---|---|
| | 100+ | ° | ° | ° | m.m. | |
| REGION 1 | | | | | | |
| Ensenada | 60.4 | 13 | 20 | 13 | 0 | 3 |
| Guaymas | | | | | | |
| Hermosillo | | | | | | 10 |
| La Paz | | | | | | |
| Mexicali | | | | | | |
| Sta. Rosalía | | | | | | |
| REGION 2 | | | | | | |
| Culiacán | 58.6 | 11 | 23 | 10 | 0 | 53 |
| El Fuerte | | | | | | 102 |
| Mazatlán | | | 20 | | 12 | 78 |
| San Blas | 58.8 | 15 | | 15 | 0 | 7 |
| Islas Marías | 59.0 | 19 | 35 | 18 | 0 | |
| REGION 3 | | | | | | |
| Acapulco | | | | | | 3 |
| Chilpancingo | | | | | | 1200 |
| Colima | 55.6 | 15 | 28 | 13 | 0 | 494 |
| Manzanillo | | | | | | 4 |
| Oaxaca | | | | | | 1563 |
| Pochutla | | | | | | |
| Salina Cruz | | | | | | 56 |
| Tapachula | | | | | | 168 |
| REGION 4 | | | | | | |
| Camargo, Tamps | | | | 18 | 0 | |
| C. Lerdo | 57.4 | 5 | 23 | 4 | 0 | 1140 |
| Chihuahua | 55.9 | 2 | | 1 | Inap | 1423 |
| Durango | 55.0 | 1 | 26 | 1 | 0 | 1903 |
| Parral | | | | | | |
| Stgo. Papasquiaro | | | | | | |
| Temosachic | | | | | | |
| Villa González | | | | 10 | 0 | |
| REGION 5 | | | | | | |
| Aguascalientes | 55.0 | 4 | 24 | 3 | 0 | 1879 |
| Guadalajara | | | | | | 1556 |
| Guanajuato | 54.0 | 8 | 23 | 8 | 0 | 2057 |
| León | | | 27 | | | 1809 |
| Querétaro | | | | | | 1842 |
| S. Luis Potosí | 54.8 | 7 | 26 | 6 | 0 | 1877 |
| Zacatecas. (C. de la Bufa) | 56.0 | 4 | 15 | 3 | 0 | 2612 |
| REGION 6 | | | | | | |
| Cuernavaca | | | | | | 1540 |
| Morelia | | | 25 | | | 19 3 |
| Pachuca | | | | | | 2435 |
| Puebla | 58.7 | 12 | 23 | 9 | 0 | 2150 |
| Tacubaya | 58.6 | 9 | 28 | 6 | 0 | 2309 |
| Toluca | 54.0 | 7 | 20 | 4 | 0 | 2675 |
| Tulancingo | 54.0 | 9 | 29 | 7 | 0 | 2181 |
| REGION 7 | | | | | | |
| C. Victoria | | | | | | 317 |
| Laredo | 57.0 | 9 | 24 | 7 | 0 | 317 |
| Matamoros | 59.4 | 10 | 25 | 9 | 1 | 12 |
| Monclova | | | | | | |
| Monterrey | 56.9 | 10 | 21 | 10 | Inap | 528 |
| Saltillo | 57.2 | 7 | 24 | 6 | 0 | 1609 |
| REGION 8 | | | | | | |
| Córdoba | | | | | | 871 |
| Jalapa | | | 30 | | | 1399 |
| Orizaba | | | | | | 1248 |
| Río Verde | 54.8 | 14 | 36 | 14 | 0 | 1012 |
| Tampico | 57.6 | 18 | 28 | 18 | 0 | 8 |
| Tuxpan | | | | | | |
| Veracruz | | | | | | 76 |
| REGION 9 | | | | | | |
| C. del Carmen | | | | | | |
| Comitán | | | | | | 1635 |
| Frontera | | | | | | 2 |
| Puerto México | | | | | | 14 |
| Rincón Antonio | | | | | | 208 |
| S. Cristóbal | | | | | | 2118 |
| Tuxtla Gutiérrez | | | | | | 536 |
| Villahermosa | | | | | | 20 |
| REGION 10 | | | | | | |
| Campeche | | | | | | 25 |
| Maxcanú | | | | | | 12 |
| Mérida | | | | | | 22 |
| Payo Obispo | | | | | | 4 |
| Peto | | | | | | 36 |
| Progreso | | | | | | 15 |
| Valladolid | | | | | | 25 |

### ESTADO GENERAL DEL TIEMPO

Una depresión intensa invade el Golfo y la región SE. de EE. UU. Se registraron algunas lluvias en la región media de la Vertiente del Pacífico, en la Vertiente del Golfo y en la Mesa del Norte; dominando cielo medio nublado en el resto del país.

### Probabilidades para el Día y la Noche de Mañana

| | |
|---|---|
| REGION 1 | Ascenso de temperatura. Algunos nublados. Vientos moderados del Noroeste. |
| REGION 2 | Ligeras variaciones de temperatura. Algunos nublados. Vientos moderados del Oeste. |
| REGION 3 | Ligeras variaciones de temperatura. Algunos nublados. Vientos moderados del Norte. |
| REGION 4 | Ascenso de temperatura Algunos nublados. |
| REGION 5 | Ligeras variaciones de temperatura. Algunos nublados. Pocas lluvias. |
| REGION 6 | Ligeras variaciones de temperatura. Algunos nublados. Pocas lluvias. |
| REGION 7 | Ascenso de temperatura Nublados y algunas lluvias. Vientos moderados del Este. |
| REGION 8 | Ascenso de temperatura. Nublados Lluvias. Vientos moderados del Este. |
| REGION 9 | Ligeras variaciones de temperatura. Nublados. Lluvias. Vientos moderados del Noreste. |
| REGION 10 | Ligeras variaciones de temperatura. Nublados y algunas lluvias. Vientos algo fuertes del Noreste. |

Los datos de Estados Unidos son proporcionados por el Weather Bureau de New Orleans.

Zincografía de la Dirección de Estudios Geográficos y Climatológicos

# SERVICIO METEOROLOGICO MEXICANO

# CARTA DEL TIEMPO

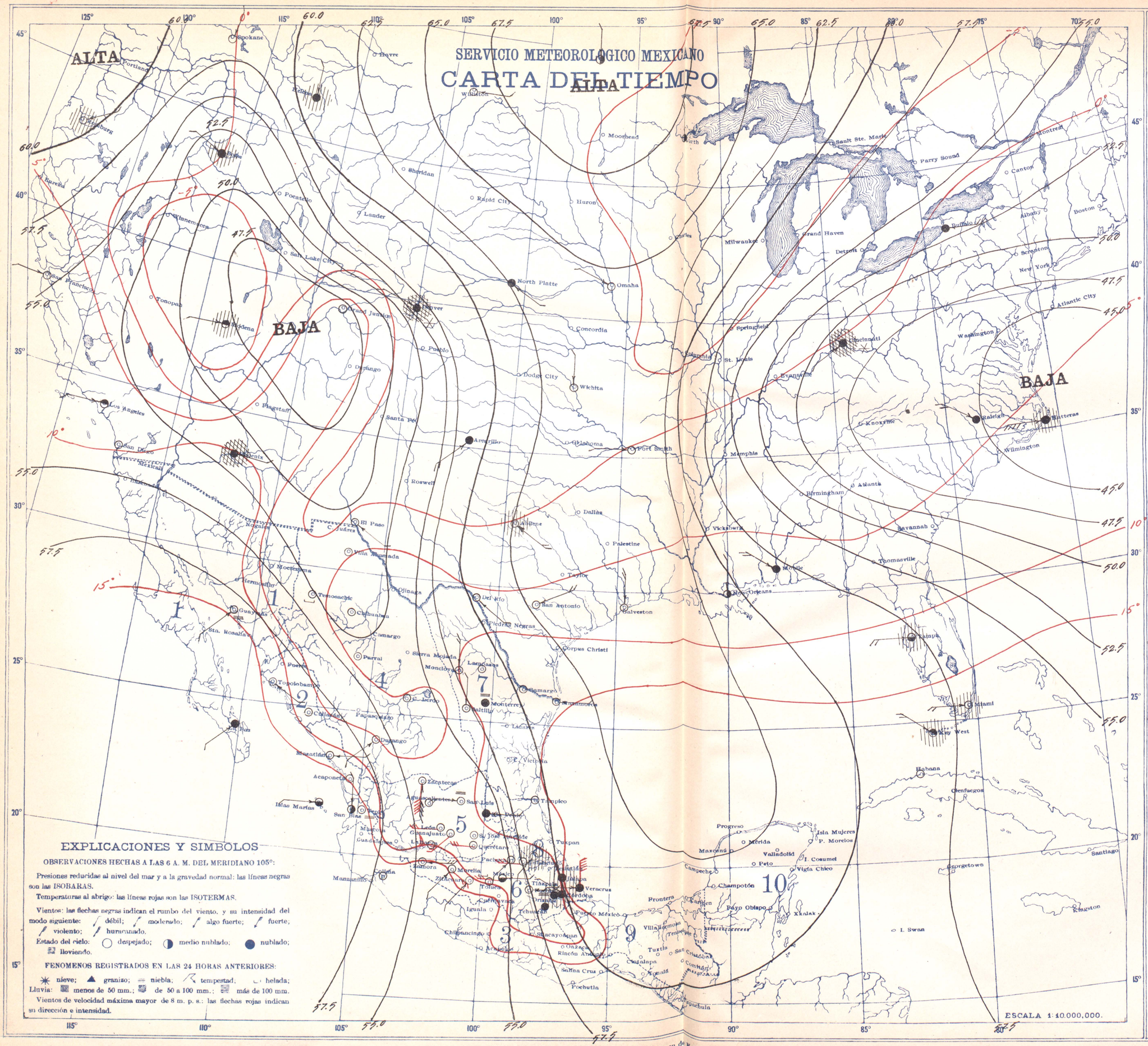


## VIERNES 21 DE MARZO DE 1924

| | ESTACIONES | Presión al nivel del mar | Temperatura Ambiente | Temperatura Máxima de ayer en 24 horas | Temperatura Mínima en 24 horas | Lluvias en 24 h. | Altura del barómetro |
|---|---|---|---|---|---|---|---|
| | | 100+ | ° | ° | ° | m.m. | |
| REGION 1 | Ensenada | | | | | | |
| | Guaymas | 57.8 | 15 | 22 | 15 | 0 | 3 |
| | Hermosillo | | | | | | |
| | La Paz | 59.0 | 15 | 21 | 12 | 0 | 10 |
| | Mexicali | | | | | | |
| | Sta. Rosalía | | | | | | |
| REGION 2 | Culiacán | 59.0 | 9 | 29 | 9 | 0 | 53 |
| | El Fuerte | | | | | | 102 |
| | Mazatlán | 59.6 | 17 | 20 | 17 | 0 | 78 |
| | San Blas | 59.4 | 17 | 24 | 17 | 0 | 7 |
| | Islas Marías | 59.6 | 16 | | 14 | 0 | |
| REGION 3 | Acapulco | | | | | | 3 |
| | Chilpancingo | | | | | | 1200 |
| | Colima | 57.2 | 15 | 28 | 14 | 0 | 494 |
| | Manzanillo | | | | | | 4 |
| | Oaxaca | | | | | | 1563 |
| | Pochutla | | | | | | |
| | Salina Cruz | | | | | | 56 |
| | Tapachula | | | | | | 168 |
| REGION 4 | Camargo, Tamps | | | 16 | 0 | | |
| | C. Lerdo | 54.1 | 5 | 21 | 3 | 0 | 1140 |
| | Chihuahua | 51.4 | 8 | 28 | 7 | 0 | 1423 |
| | Durango | 57.0 | 7 | | 7 | 0 | 1903 |
| | Parral | | | | 3 | 0 | |
| | Stgo. Papasquiaro | | | | | | |
| | Temosachic | | | | 6 | 0 | |
| | Villa González | | | | 8 | 0 | |
| REGION 5 | Aguascalientes | 54.6 | 7 | 25 | 4 | 0 | 1879 |
| | Guadalajara | | | | | | 1556 |
| | Guanajuato | 54.6 | 9 | 25 | 9 | 0 | 2037 |
| | León | 54.8 | 9 | 27 | 9 | 0 | 1809 |
| | Querétaro | 54.5 | 8 | 25 | 7 | 0 | 1842 |
| | S. Luis Potosí | 54.3 | 7 | 27 | 4 | 0 | 1877 |
| | Zacatecas (C. de la Bufa) | 54.5 | 6 | 17 | 5 | 0 | 2612 |
| REGION 6 | Cuernavaca | | | | | | 1540 |
| | Morelia | | | 23 | 7 | 0 | 19 3 |
| | Pachuca | 55.0 | 8 | | 7 | 0 | 2435 |
| | Puebla | 56.5 | 12 | 23 | 9 | 0 | 2150 |
| | Tacubaya | 54.8 | 8 | 26 | 6 | 0 | 2309 |
| | Toluca | 54.5 | 2 | 19 | 2 | 0 | 2675 |
| | Tulancingo | 56.0 | 4 | 23 | 2 | 0 | 2181 |
| REGION 7 | C. Victoria | | | | 19 | 0 | 317 |
| | Linares | 59.6 | 11 | 23 | 10 | 0 | 317 |
| | Matamoros | 61.4 | 14 | 25 | 11 | 0 | 12 |
| | Monclova | | | | 6 | 0 | |
| | Monterrey | 58.0 | 11 | 23 | 10 | 0 | 528 |
| | Saltillo | 57.0 | 7 | 20 | 6 | 0 | 1609 |
| REGION 8 | Córdoba | 60.0 | 13 | 18 | 8 | 2 | 871 |
| | Jalapa | 60.2 | 10 | 22 | 9 | 8 | 1399 |
| | Orizaba | 58.0 | 10 | 27 | 9 | 2 | 1248 |
| | Río Verde | 54.7 | 13 | 25 | 13 | 0 | 1012 |
| | Tampico | 59.2 | 14 | 24 | 13 | 0 | 8 |
| | Tuxpan | | | | | | |
| | Veracruz | 60.2 | 21 | 23 | 20 | 0 | 16 |
| REGION 9 | C. del Carmen | | | | | | |
| | Comitán | | | | | | 1635 |
| | Frontera | | | | | | 2 |
| | Puerto México | | | | | | 14 |
| | Rincón Antonio | | | | | | 208 |
| | S. Cristóbal | | | | | | 2118 |
| | Tuxtla Gutiérrez | | | | | | 536 |
| | Villahermosa | | | | | | 20 |
| REGION 10 | Campeche | | | | | | 25 |
| | Maxcanú | | | | | | 12 |
| | Mérida | | | | | | 22 |
| | Payo Obispo | | | | | | 4 |
| | Peto | | | | | | 36 |
| | Progreso | | | | | | 15 |
| | Valladolid | | | | | | 25 |

## ESTADO GENERAL DEL TIEMPO

Una depresión intensa invade la región de las Montañas Rocallosas, extendiéndose hasta el Sur de la República. Se registraron algunas lluvias en el Sur de la Vertiente del Golfo, dominando cielo despejado en el resto del país.

## Probabilidades para el Día y la Noche de Mañana

| | |
|---|---|
| REGION 1 | Ascenso de temperatura. Algunos nublados. Vientos moderados del Noroeste. |
| REGION 2 | Ascenso de temperatura **Algunos nublados. Vientos moderados del Oeste.** |
| REGION 3 | **Ligeras variaciones de temperatura.** Algunos nublados. Pocas lluvias. **Vientos moderados del Norte.** |
| REGION 4 | **Ascenso de temperatura.** Algunos nublados. |
| REGION 5 | Ascenso de temperatura **Algunos nublados.** |
| REGION 6 | **Ligeras variaciones de temperatura. Algunos nublados.** |
| REGION 7 | Ascenso de temperatura. Algunos nublados. Pocas lluvias. Vientos moderados del Sureste |
| REGION 8 | Ascenso de temperatura. Nublados **Algunas lluvias.** Vientos modrados del Sureste |
| REGION 9 | Ascenso de temperatura **Nublados. Lluvias. Vientos moderados del Noreste.** |
| REGION 10 | Ligeras variaciones de temperatura. Algunos nublados. **Pocas lluvias.** Vientos moderados del Este. |

Los datos de Estados Unidos son proporcionados por el Weather Bureau de New Orleans.

Zincografía de la Dirección de Estudios Geográficos y Climatológicos

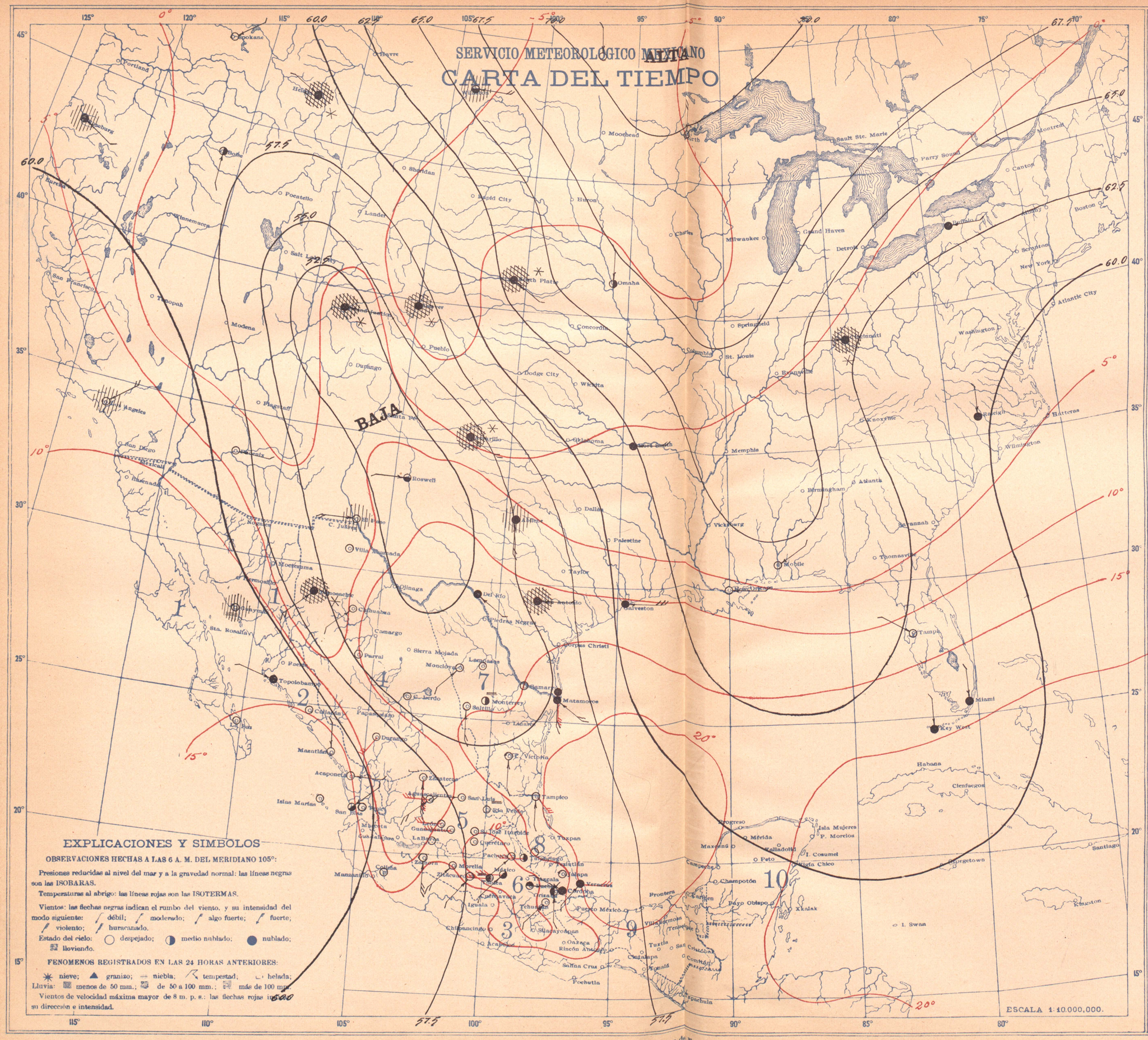


## SABADO 22 DE MARZO DE 1924

| | ESTACIONES | Presión al nivel del mar | Temperatura: Ambiente | Temperatura: Máxima de ayer | Temperatura: Mínima en 12 h. | Lluvia en 24 h. | Altura del barómetro |
|---|---|---|---|---|---|---|---|
| | | 100+ | ° | ° | ° | m.m. | |
| REGION 1 | Ensenada | | | | | | |
| | Guaymas | 62.7 | 12 | 27 | 12 | inap | 3 |
| | Hermosillo | | | | | | |
| | La Paz | 61.2 | 15 | 20 | 13 | 0 | 10 |
| | Mexicali | | | | | | |
| | Sta. Rosalía | | | | | | |
| REGION 2 | Culiacán | 61.2 | 15 | 25 | 13 | 0 | 53 |
| | El Fuerte | | | | | | 102 |
| | Mazatlán | 61.0 | 18 | 20 | 17 | 0 | 78 |
| | San Blas | 60.6 | 17 | | 16 | 0 | 7 |
| | Islas Marías | 60.8 | 22 | | 17 | 0 | |
| REGION 3 | Acapulco | | | | | | 3 |
| | Chilpancingo | | | | | | 1200 |
| | Colima | 57.8 | 14 | 27 | 12 | 0 | 494 |
| | Manzanillo | | | | | | 4 |
| | Oaxaca | | | | | | 1563 |
| | Pochutla | | | | | | |
| | Salina Cruz | | | | | | 56 |
| | Tapachula | | | | | | 168 |
| REGION 4 | Camargo, Tamps | | | 19 | 0 | | |
| | C. Lerdo | 53.4 | 14 | 30 | 13 | 0 | 1140 |
| | Chihuahua | 53.2 | 8 | 21 | 5 | 0 | 1423 |
| | Durango | 58.2 | 8 | 22 | 7 | 0 | 1903 |
| | Parral | | | | 8 | 0 | |
| | Stgo. Papasquiaro | | | | 1 | inap | |
| | Temosachic | | | | | | |
| | Villa González | | | | | 0 | |
| REGION 5 | Aguascalientes | 57.6 | 6 | 26 | 4 | 0 | 1879 |
| | Guadalajara | | | | | | 1556 |
| | Guanajuato | 57.6 | 10 | 27 | 9 | 0 | 2037 |
| | León | 57.7 | 10 | 28 | 6 | 0 | 1809 |
| | Querétaro | 57.0 | 8 | 27 | 8 | 0 | 1842 |
| | S. Luis Potosí | 57.5 | 13 | 29 | 13 | 0 | 1877 |
| | Zacatecas, (C. de la Bufa) | 57.8 | 6 | 12 | 6 | 0 | 2612 |
| REGION 6 | Cuernavaca | | | | | | 1540 |
| | Morelia | | | 23 | | | 19 3 |
| | Pachuca | 56.4 | 10 | | 9 | 0 | 2435 |
| | Puebla | 56.0 | 8 | 23 | 7 | 0 | 2150 |
| | Tacubaya | 56.3 | 7 | 27 | 6 | 0 | 2309 |
| | Toluca | 56.8 | 8 | 20 | 4 | 0. | 2675 |
| | Tulancingo | 56.3 | 12 | 28 | 11 | 0 | 2181 |
| REGION 7 | C. Victoria | 55.3 | 15 | 27 | 14 | 0 | 317 |
| | Lampazos | 53.4 | 13 | 22 | 11 | 0 | 317 |
| | Matamoros | 55.6 | 18 | 23 | 15 | 0 | 12 |
| | Monclova | | | | 13 | 0 | |
| | Monterrey | 53.6 | 13 | 21 | 12 | 0 | 528 |
| | Saltillo | 53.5 | 15 | 24 | 10 | 0 | 1609 |
| REGION 8 | Córdoba | 56.0 | 13 | 22 | 8 | 0 | 871 |
| | Jalapa | 55.7 | 12 | 20 | 10 | 0 | 1399 |
| | Orizaba | 55.6 | 19 | 18 | 19 | 0 | 1248 |
| | Río Verde | 56.0 | 9 | 27 | 8 | 0 | 1012 |
| | Tampico | 55.8 | 19 | 25 | 19 | 0 | 8 |
| | Tuxpan | | | | | | |
| | Veracruz | 57.4 | 21 | 24 | 21 | 0 | 36 |
| REGION 9 | C. del Carmen | | | | | | |
| | Comitán | | | | | | 1635 |
| | Frontera | | | | | | 2 |
| | Puerto México | | | | | | 14 |
| | Rincón Antonio | | | | | | 208 |
| | S. Cristóbal | | | | | | 2118 |
| | Tuxtla Gutiérrez | | | | | | 536 |
| | Villahermosa | | | | | | 20 |
| REGION 10 | Campeche | | | | | | 25 |
| | Maxcanú | | | | | | 12 |
| | Mérida | | | | | | 22 |
| | Payo Obispo | | | | | | 4 |
| | Peto | | | | | | 36 |
| | Progreso | | | | | | 15 |
| | Valladolid | | | | | | 25 |

## ESTADO GENERAL DEL TIEMPO

En las regiones Norte y Central de EE. UU. la presión está alta. En la región de las Montañas Rocallosas se encuentra una depresión moderada, que se extiende hasta los Estados del Norte de la República. Se registraron algunas lluvias en el Norte de la Vertiente del Pacífico, en las Mesas del Norte y algunas nevadas en las Sierras de la misma Mesa.

## Probabilidades para el Día y la Noche de Mañana

| | |
|---|---|
| REGION 1 | Ligeras variaciones de temperatura. **Algunos nublados.** Vientos moderados del Noroeste. |
| REGION 2 | **Ligeras variaciones de temperatura.** Algunos nublados. Pocas lluvias. Vientos moderados del Oeste. |
| REGION 3 | **Ligeras variaciones de temperatura.** Algunos nublados. **Vientos moderados del Norte.** |
| REGION 4 | **Descenso de temperatura. Algunos nublados.** |
| REGION 5 | **Ligeras variaciones de temperatura. Algunos nublados.** |
| REGION 6 | **Ligeras variaciones de temperatura.** Algunos nublados. |
| REGION 7 | **Descenso de temperatura.** Algunos nublados. **Lluvias aisladas. Vientos algo fuertes del Norte.** |
| REGION 8 | **Descenso de temperatura. Nublados y algunas lluvias. Vientos algo fuertes del Norte.** |
| REGION 9 | **Descenso de temperatura.** Algunos nublados. **Vientos fuertes del Norte.** |
| REGION 10 | **Ligeras variaciones de temperatura.** Algunos nublados. Pocas lluvias. **Vientos algo fuertes del Noreste.** |

Los datos de Estados Unidos son proporcionados por el Weather Bureau de New Orleans.

Zincografía de la Dirección de Estudios Geográficos y Climatológicos

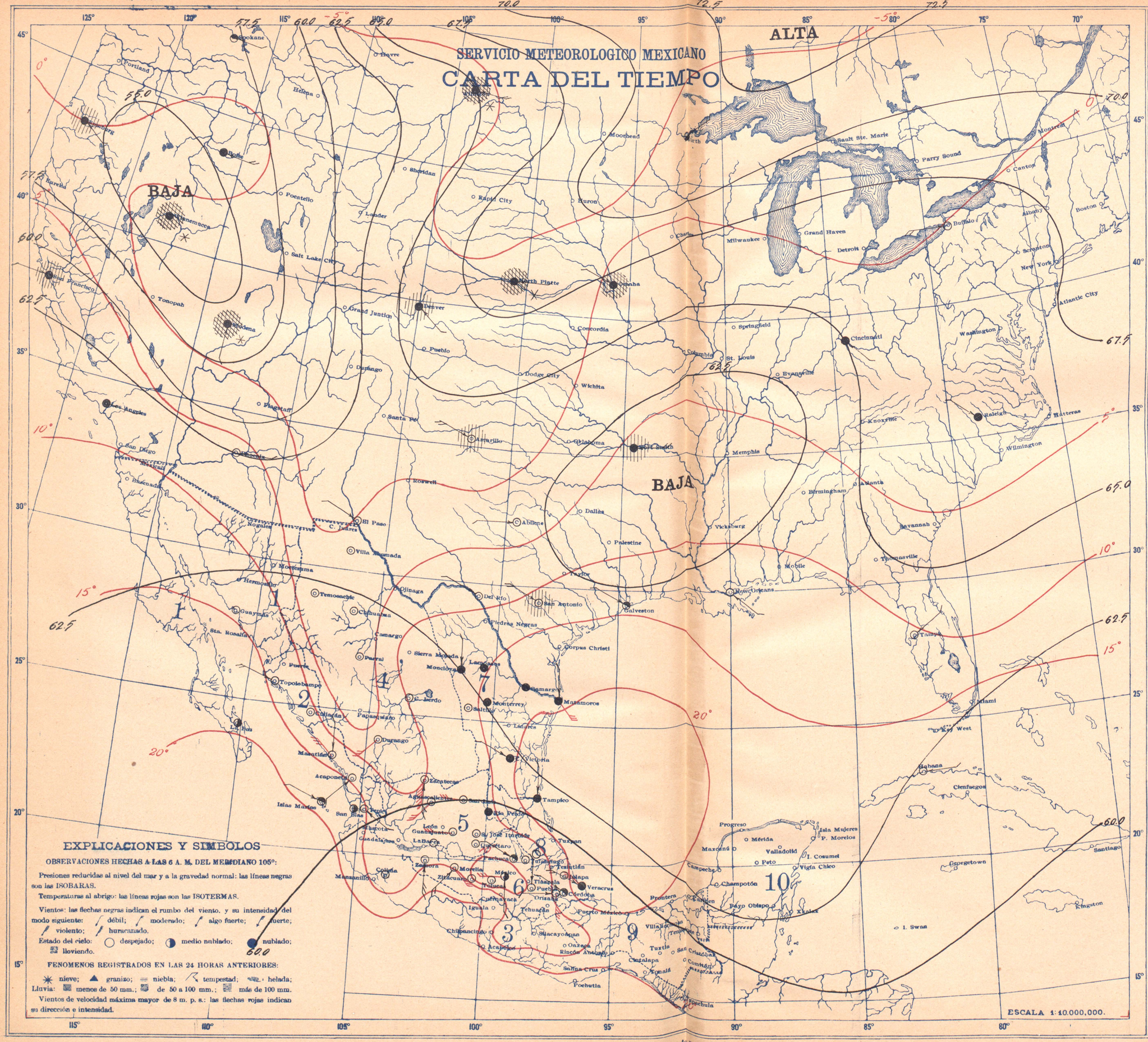


## DOMINGO 23 DE MARZO DE 1924

| | ESTACIONES | Presión al nivel del mar | Temperatura Ambiente | Temperatura Máxima de ayer | Temperatura Mínima en últimas 12 h. | Lluvia en 24 horas | Altura del barómetro |
|---|---|---|---|---|---|---|---|
| | | 700 + | ° | ° | ° | mm | |
| REGION 1 | Ensenada | | | | | | 3 |
| | Guaymas | 62.0 | 15 | 26 | 15 | 0 | |
| | Hermosillo | | | | | | 10 |
| | La Paz | 61.6 | 13 | | 12 | 0 | |
| | Mexicali | | | | | | |
| | Sta. Rosalía | | | | | | |
| REGION 2 | Culiacán | 61.0 | 11 | 26 | 10 | 0 | 53 |
| | El Fuerte | | | | | | 102 |
| | Mazatlán | 60.8 | 17 | 22 | 16 | 0 | 78 |
| | San Blas | 60.8 | 16 | 25 | 15 | 0 | 7 |
| | Islas Marías | 60.6 | 19 | 32 | 17 | 0 | |
| REGION 3 | Acapulco | | | | | | 3 |
| | Chilpancingo | | | | | | 1200 |
| | Colima | 59.6 | 14 | 30 | 13 | 0 | 494 |
| | Manzanillo | | | | | | 4 |
| | Oaxaca | | | | | | 1563 |
| | Pochutla | | | | | | |
| | Salina Cruz | | | | | | 56 |
| | Tapachula | | | | | | 168 |
| REGION 4 | Camargo, Tamps | | | | 19 | 0 | |
| | C. Lerdo | 60.1 | 10 | 31 | 9 | 0 | 1140 |
| | Chihuahua | 61.0 | 3 | 16 | 1 | 0 | 1423 |
| | Durango | 60.2 | 6 | 24 | 6 | 0 | 1903 |
| | Parral | | | | 2 | 0 | |
| | Stgo. Papasquiaro | | | | | | |
| | Temosachic | | | | -1 | 0 | |
| | Villa González | | | | 6 | 0 | |
| REGION 5 | Aguascalientes | 60.0 | 6 | 27 | 4 | 0 | 1879 |
| | Guadalajara | | | | | | 1556 |
| | Guanajuato | 59.6 | 11 | 27 | 11 | 0 | 2037 |
| | León | | | 30 | | | 1809 |
| | Querétaro | 59.1 | 10 | 28 | 10 | 0 | 1842 |
| | S. Luis Potosí | 60.0 | 12 | 30 | 11 | 0 | 1877 |
| | Zacatecas, (C. de la Bufa) | 60.1 | 10 | 20 | 5 | 0 | 2612 |
| REGION 6 | Cuernavaca | | | | | | 1540 |
| | Morelia | | | 25 | 9 | 0 | 1933 |
| | Pachuca | 59.0 | 11 | | 10 | 0 | 2435 |
| | Puebla | 58.8 | 10 | 25 | 10 | 0 | 2150 |
| | Tacubaya | 58.8 | 7 | 30 | 6 | 0 | 2309 |
| | Toluca | 58.7 | 7 | 23 | 5 | 0 | 2675 |
| | Tulancingo | 58.9 | 11 | 30 | 9 | 0 | 2181 |
| REGION 7 | C. Victoria | 62.5 | 19 | 30 | 17 | 0 | 317 |
| | Lampazos | 62.9 | 14 | 27 | 12 | 0 | 317 |
| | Matamoros | 62.8 | 18 | 22 | 17 | 0 | 12 |
| | Monclova | | | | 10 | 0 | |
| | Monterrey | 62.6 | 17 | 25 | 17 | 0 | 528 |
| | Saltillo | 62.1 | 9 | 28 | 8 | 0 | 1609 |
| REGION 8 | Córdoba | 59.2 | 15 | 26 | 11 | 0 | 871 |
| | Jalapa | 59.3 | 16 | 27 | 14 | 0 | 1399 |
| | Orizaba | 59.0 | 16 | 28 | 14 | 0 | 1248 |
| | Río Verde | 59.8 | 14 | 28 | 12 | 0 | 1012 |
| | Tampico | 60.2 | 21 | 27 | 19 | 0 | 8 |
| | Tuxpan | | | | | | |
| | Veracruz | 59.4 | 22 | | 21 | 0 | 16 |
| REGION 9 | C. del Carmen | | | | | | 1635 |
| | Comitán | | | | | | 2 |
| | Frontera | | | | | | 14 |
| | Puerto México | | | | | | 208 |
| | Rincón Antonio | | | | | | 2118 |
| | S. Cristóbal | | | | | | 536 |
| | Tuxtla Gutiérrez | | | | | | 20 |
| | Villahermosa | | | | | | |
| REGION 10 | Campeche | | | | | | 25 |
| | Maxcanú | | | | | | 12 |
| | Mérida | | | | | | 22 |
| | Payo Obispo | | | | | | 4 |
| | Peto | | | | | | 36 |
| | Progreso | | | | | | 15 |
| | Valladolid | | | | | | 25 |

### ESTADO GENERAL DEL TIEMPO

En el Noroeste de los EE. UU. se encuentra una depresión moderada, continuando alta la presión en las regiones Norte y Central. No se registró lluvia en ningún punto de la República.

### Probabilidades para el Día y la Noche de Mañana

| | |
|---|---|
| REGION 1 | Ascenso de temperatura<br>Algunos nublados.<br>Pocas lluvias.<br>Vientos moderados del Noroeste. |
| REGION 2 | Ligeras variaciones de temperatura.<br>Algunos nublados.<br>Lluvias aisladas.<br>Vientos moderados del Oeste. |
| REGION 3 | Ligeras variaciones de temperatura.<br>Algunos nublados.<br>Vientos moderados del Norte. |
| REGION 4 | Ligeras variaciones de temperatura.<br>Algunos nublados. |
| REGION 5 | Ligeras variaciones de temperatura.<br>Algunos nublados. |
| REGION 6 | Ligeras variaciones de temperatura.<br>Algunos nublados. |
| REGION 7 | Descenso de temperatura.<br>Algunos nublados.<br>Lluvias aisladas.<br>Vientos moderados del Norte. |
| REGION 8 | Descenso de temperatura.<br>Nublados<br>Algunas lluvias.<br>Vientos moderados del Norte. |
| REGION 9 | Descenso de temperatura.<br>Nublados<br>Lluvias.<br>Vientos fuertes del Norte. |
| REGION 10 | Descenso de temperatura.<br>Nublados<br>Algunas lluvias.<br>Vientos moderados del Norte. |

Los datos de Estados Unidos son proporcionados por el Weather Bureau de New Orleans.

Zincografía de la Dirección de Estudios Geográficos y Climatológicos

# SERVICIO METEOROLOGICO MEXICANO

# CARTA DEL TIEMPO

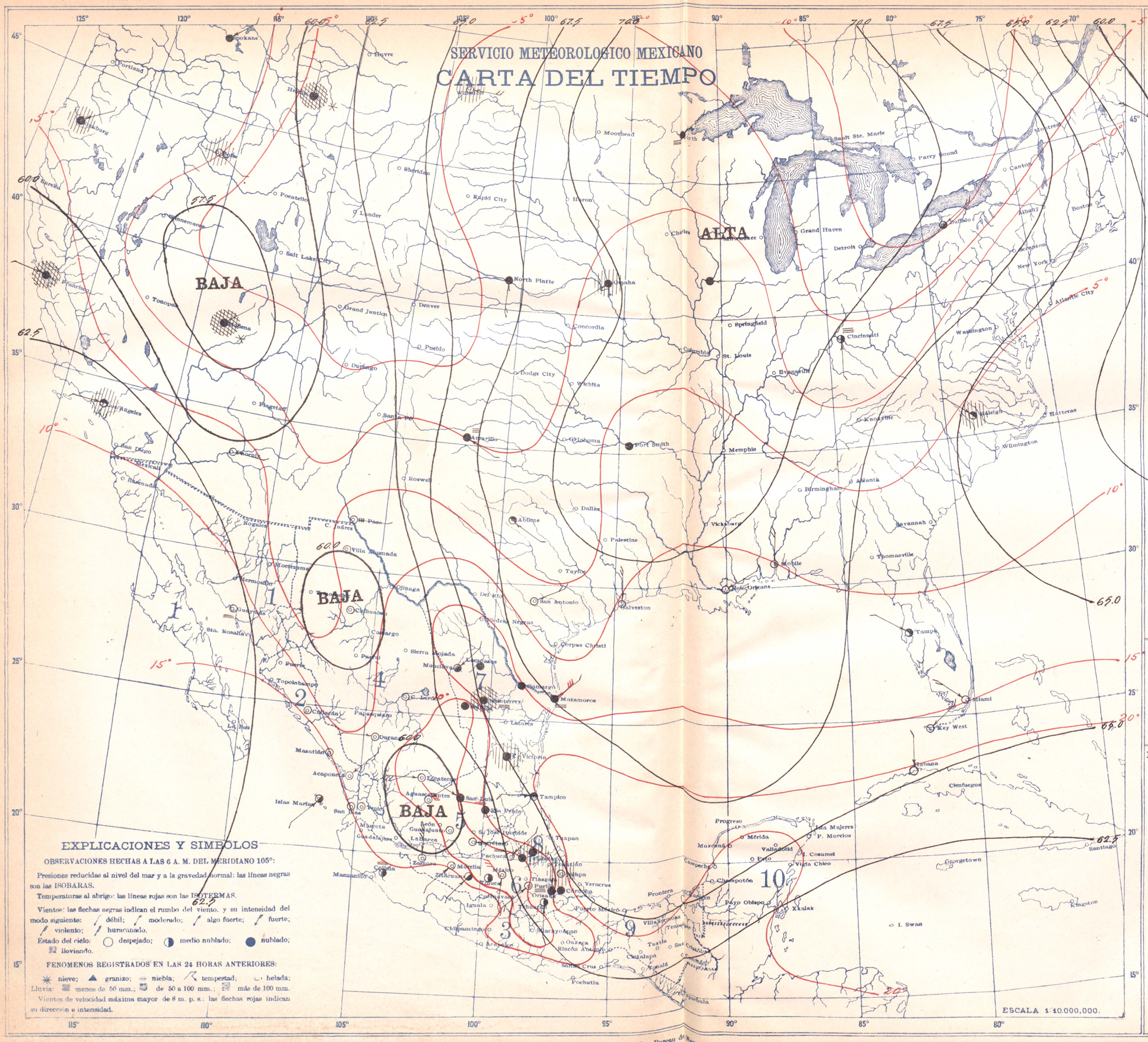


## LUNES 24 DE MARZO DE 1924

| | ESTACIONES | Presión al nivel del mar | Temperatura Ambiente | Máxima de ayer | Mínima en últimas 12 h. | Lluvias en 24 h. | Altura del barómetro |
|---|---|---|---|---|---|---|---|
| | | 100+ | ° | ° | ° | m m. | |
| REGION 1 | Ensenada | | | | | | |
| | Guaymas | 62.8 | 14 | 29 | 14 | 0 | 3 |
| | Hermosillo | | | | | | |
| | La Paz | | | | | | 10 |
| | Mexicali | | | | | | |
| | Sta. Rosalía | | | | | | |
| REGION 2 | Culiacán | 61.5 | 15 | 39 | 14 | 0 | 53 |
| | El Fuerte | | | | | | 102 |
| | Mazatlán | | | 21 | | | 78 |
| | San Blas | 61.8 | 15 | 25 | 15 | 0 | 7 |
| | Islas Marías | 61.8 | 15 | 21 | 12 | 0 | |
| REGION 3 | Acapulco | | | | | | 3 |
| | Chilpancingo | | | | | | 1200 |
| | Colima | 61.0 | 18 | 31 | 16 | 0 | 494 |
| | Manzanillo | | | | | | 4 |
| | Oaxaca | | | | | | 1563 |
| | Pochutla | | | | | | |
| | Salina Cruz | | | | | | 56 |
| | Tapachula | | | | | | 168 |
| REGION 4 | Camargo, Tamps | | | 15 | 0 | | |
| | C. Lerdo | 62.1 | 11 | 26 | 9 | 0 | 1140 |
| | Chihuahua | 59.6 | 7 | 18 | 5 | 0 | 1423 |
| | Durango | 62.2 | 12 | 28 | 12 | 0 | 1903 |
| | Parral | | | | | | |
| | Stgo. Papasquiaro | | | | | | |
| | Temosachic | | | | | | |
| | Villa González | | | 8 | 0 | | |
| REGION 5 | Aguascalientes | 59.6 | 10 | 29 | 5 | 0 | 1879 |
| | Guadalajara | | | | | | 1556 |
| | Guanajuato | 59.9 | 12 | 29 | 11 | 0 | 2037 |
| | León | 59.7 | 11 | | 7 | 0 | 1809 |
| | Querétaro | 60.8 | 10 | 29 | 9 | 0 | 1842 |
| | S. Luis Potosí | 60.0 | 10 | 31 | 9 | 0 | 1877 |
| | Zacatecas (C. de la Bufa) | 59.8 | 15 | 22 | 6 | 0 | 2612 |
| REGION 6 | Cuernavaca | | | | | | 1540 |
| | Morelia | | | | 12 | 0 | 19.3 |
| | Pachuca | 62.0 | 10 | | 8 | 0 | 2435 |
| | Puebla | 62.5 | 10 | 28 | 10 | 0 | 2150 |
| | Tacubaya | 61.9 | 7 | 30 | 6 | 0 | 2309 |
| | Toluca | 61.8 | 8 | | 7 | 0 | 2675 |
| | Tulancingo | 62.2 | 8 | 27 | 7 | 0 | 2181 |
| REGION 7 | C. Victoria | 65.0 | 18 | 28 | 18 | 0 | 317 |
| | Lampazos | 65.4 | 18 | 24 | 16 | 0 | 317 |
| | Matamoros | 66.8 | 14 | 25 | 13 | 0 | 12 |
| | Monclova | | | | 10 | 0 | |
| | Monterrey | 65.0 | 16 | 23 | 15 | 1 | 528 |
| | Saltillo | 63.0 | 9 | 20 | 8 | 0 | 1609 |
| REGION 8 | Córdoba | 63.2 | 17 | 24 | 13 | 0 | 871 |
| | Jalapa | | | 24 | | 1 | 1399 |
| | Orizaba | 63.0 | 15 | 23 | 14 | 0 | 1248 |
| | Río Verde | 62.1 | 16 | 25 | 16 | 0 | 1012 |
| | Tampico | 65.4 | 17 | 26 | 16 | 0 | 8 |
| | Tuxpan | | | | | | |
| | Veracruz | | | | | | 16 |
| REGION 9 | C. del Carmen | | | | | | |
| | Comitán | | | | | | 1635 |
| | Frontera | | | | | | 2 |
| | Puerto México | | | | | | 14 |
| | Rincón Antonio | | | | | | 208 |
| | S. Cristóbal | | | | | | 2118 |
| | Tuxtla Gutiérrez | | | | | | 536 |
| | Villahermosa | | | | | | 20 |
| REGION 10 | Campeche | | | | | | 25 |
| | Maxcanú | | | | | | 12 |
| | Mérida | | | | | | 22 |
| | Payo Obispo | | | | | | 4 |
| | Peto | | | | | | 36 |
| | Progreso | | | | | | 15 |
| | Valladolid | | | | | | 25 |

### ESTADO GENERAL DEL TIEMPO

Una baja en garganta atraviesa de Norte a Sur el Territorio de EE. UU., pasando por la región de las Montañas Rocallosas. En la parte Oriental de dicho territorio la presión está alta. Se registraron algunas lluvias en la Vertiente del Golfo, dominando cielo medio nublado en el resto del país.

### Probabilidades para el Día y la Noche de Mañana

| | |
|---|---|
| REGION 1 | **Ligeras variaciones de temperatura.** Algunos nublados. **Vientos moderados del Suroeste.** |
| REGION 2 | **Ligeras variaciones de temperatura.** Algunos nublados. **Pocas lluvias. Vientos moderados del Oeste.** |
| REGION 3 | **Ligeras variaciones de temperatura.** Algunos nublados. **Vientos moderados del Norte.** |
| REGION 4 | Ligeras variaciones de temperatura. **Algunos nublados.** Pocas lluvias. |
| REGION 5 | **Ligeras variaciones de temperatura. Algunos nublados. Pocas lluvias.** |
| REGION 6 | **Ligeras variaciones de temperatura.** Algunos nublados. Pocas lluvias. |
| REGION 7 | **Ligeras variaciones de temperatura. Nublados y algunas lluvias.** Vientos moderados del Este. |
| REGION 8 | Ligeras variaciones de temperatura. **Nublados y algunas lluvias.** Vientos moderados del Este. |
| REGION 9 | Ligeras variaciones de temperatura. **Nublados. Lluvias. Vientos moderados del Noreste.** |
| REGION 10 | **Ligeras variaciones de temperatura.** Nublados y algunas lluvias. Vientos moderados del Este. |

Los datos de Estados Unidos son proporcionados por el Weather Bureau de New Orleans.

Fotografía de la Dirección de Estudios Geográficos y Climatológicos

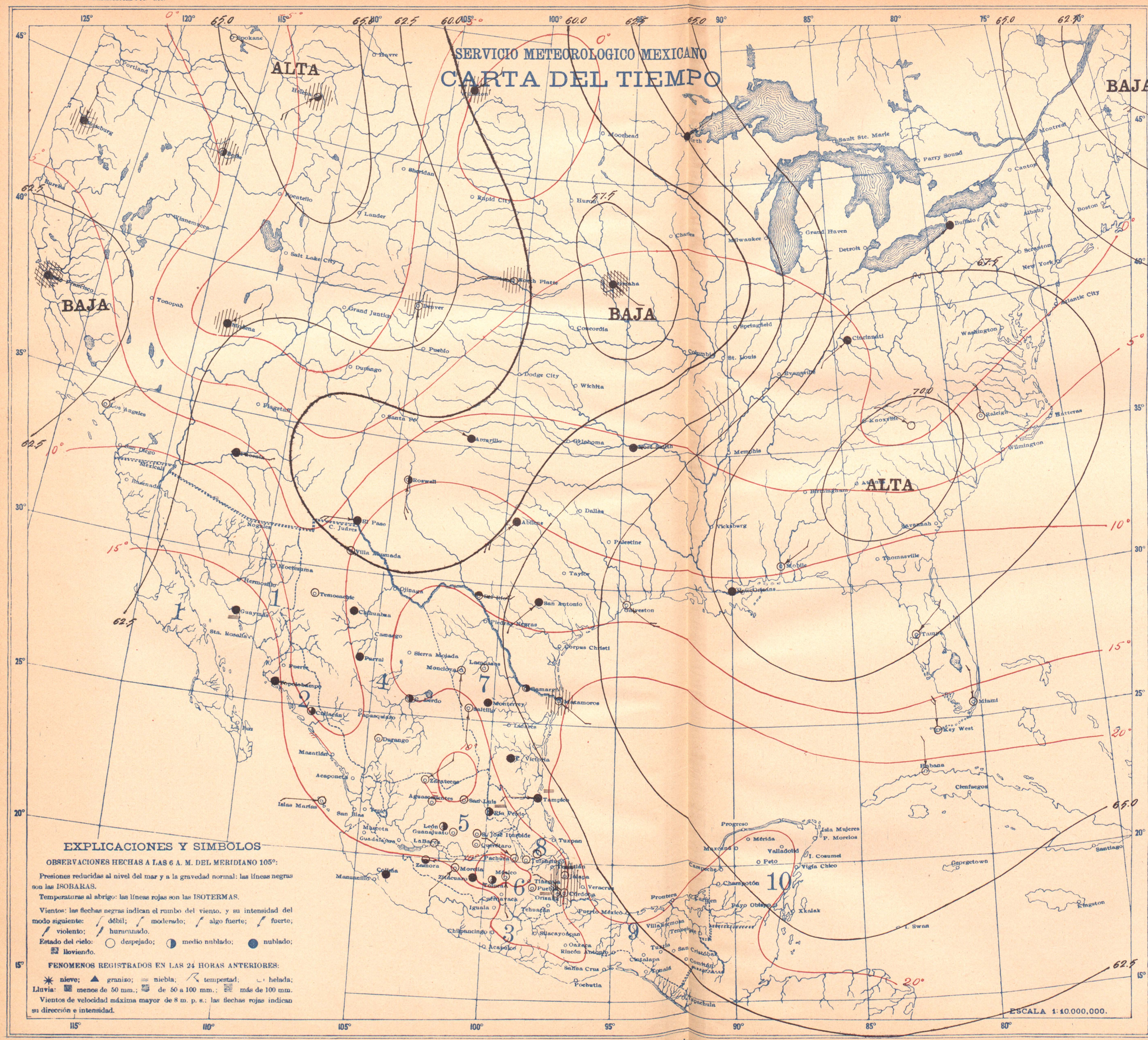


## MARTES 25 DE MARZO DE 1924

| | ESTACIONES | Presión al nivel del mar | Temperatura Ambiente | Temperatura Máxima de ayer | Temperatura Mínima en 24 h. | Lluvia en 24 h. | Altura del termómetro |
|---|---|---|---|---|---|---|---|
| | | 10⁰+ | ° | ° | ° | m.m. | |
| REGION 1 | Ensenada | 62.0 | 18 | 31 | 18 | 0 | 3 |
| | Guaymas | | | | | | |
| | Hermosillo | | | | | | 10 |
| | La Paz | | | | | | |
| | Mexicali | | | | | | |
| | Sta. Rosalía | | | | | | |
| REGION 2 | Culiacán | 62.4 | 14 | 33 | 13 | 0 | 53 |
| | El Fuerte | | | | | | 102 |
| | Mazatlán | | | 22 | | | 78 |
| | San Blas | | | | | | 7 |
| | Islas Marías | 61.0 | 14 | | 11 | 0 | |
| REGION 3 | Acapulco | | | | | | 3 |
| | Chilpancingo | | | | | | 1200 |
| | Colima | 61.8 | 17 | | 16 | 0 | 494 |
| | Manzanillo | | | | | | 4 |
| | Oaxaca | | | | | | 1563 |
| | Pochutla | | | | | | |
| | Salina Cruz | | | | | | 56 |
| | Tapachula | | | | | | 168 |
| REGION 4 | Camargo, Tamps | | | | 18 | 0 | |
| | C. Lerdo | 60.9 | 15 | 32 | 13 | 0 | 1140 |
| | Chihuahua | 60.4 | 13 | 28 | 11 | 0 | 1423 |
| | Durango | 61.2 | 12 | 29 | 11 | 0 | 1903 |
| | Parral | | | | 11 | 0 | |
| | Stgo. Papasquiaro | | | | | | |
| | Temosachic | | | | 14 | 0 | |
| | Villa González | | | | 12 | 0 | |
| REGION 5 | Aguascalientes | 61.2 | 11 | 31 | 6 | 0 | 1879 |
| | Guadalajara | | | | | | 1556 |
| | Guanajuato | 61.6 | 14 | 31 | 13 | 0 | 2037 |
| | León | 61.5 | 14 | 33 | 9 | 0 | 1809 |
| | Querétaro | 61.7 | 11 | 30 | 11 | 0 | 1842 |
| | S. Luis Potosí | 61.6 | 10 | 30 | 9 | 0 | 1877 |
| | Zacatecas, (C. de la Bufa) | 61.3 | 11 | 24 | 7 | 0 | 2612 |
| REGION 6 | Cuernavaca | | | | | | 1540 |
| | Morelia | | | 29 | 13 | 0 | 19 3 |
| | Pachuca | 61.8 | 10 | | 9 | 0 | 2435 |
| | Puebla | 62.0 | 11 | 27 | 11 | 0 | 2150 |
| | Tacubaya | 61.9 | 10 | 29 | 9 | 0 | 2309 |
| | Toluca | 61.7 | 9 | 24 | 7 | 0 | 2675 |
| | Tulancingo | 61.9 | 12 | 26 | 9 | 0 | 2181 |
| REGION 7 | C. Victoria | 62.0 | 17 | 31 | 16 | 0 | 317 |
| | Lampazos | 61.9 | 18 | 29 | 17 | 0 | 317 |
| | Matamoros | 63.4 | 19 | 25 | 19 | Inap | 12 |
| | Monclova | | | | 10 | 0 | |
| | Monterrey | 61.7 | 17 | 23 | 17 | 0 | 528 |
| | Saltillo | 61.3 | 14 | 23 | 10 | 0 | 1609 |
| REGION 8 | Córdoba | 62.1 | 15 | 22 | 11 | Inap | 871 |
| | Jalapa | 62.2 | 14 | 30 | 12 | Inap | 1399 |
| | Orizaba | 62.0 | 12 | 19 | 10 | 0 | 1248 |
| | Río Verde | 62.0 | 11 | 30 | 11 | 0 | 1012 |
| | Tampico | 62.2 | 19 | 26 | 18 | 0 | 8 |
| | Tuxpan | | | | | | |
| | Veracruz | | | | | | 16 |
| REGION 9 | C. del Carmen | | | | | | |
| | Comitán | | | | | | 1635 |
| | Frontera | | | | | | 2 |
| | Puerto México | | | | | | 14 |
| | Rincón Antonio | | | | | | 208 |
| | S. Cristóbal | | | | | | 2118 |
| | Tuxtla Gutiérrez | | | | | | 536 |
| | Villahermosa | | | | | | 20 |
| REGION 10 | Campeche | | | | | | 25 |
| | Maxcanú | | | | | | 12 |
| | Mérida | | | | | | 22 |
| | Payo Obispo | | | | | | 4 |
| | Peto | | | | | | 36 |
| | Progreso | | | | | | 15 |
| | Valladolid | | | | | | 25 |

### ESTADO GENERAL DEL TIEMPO

Una depresión moderada ocupa el centro de Estados Unidos, encontrándose alta la presión en el resto de dicho territorio. Se registraron algunas lluvias en la Vertiente del Golfo, dominando en las otras regiones buen tiempo.

### Probabilidades para el Día y la Noche de Mañana

| | |
|---|---|
| REGION 1 | Ligeras variaciones de temperatura. Algunos nublados. Vientos moderados del Oeste. |
| REGION 2 | Ligeras variaciones de temperatura. Algunos nublados. Vientos moderados del Oeste. |
| REGION 3 | Ligeras variaciones de temperatura. Algunos nublados. Vientos moderados del Norte. |
| REGION 4 | Ligeras variaciones de temperatura. Algunos nublados. |
| REGION 5 | Ligeras variaciones de temperatura. Algunos nublados. |
| REGION 6 | Ligeras variaciones de temperatura. Algunos nublados. |
| REGION 7 | Ligeras variaciones de temperatura. Algunos nublados. Pocas lluvias. Vientos moderados del Este. |
| REGION 8 | Ligeras variaciones de temperatura. Algunos nublados. Lluvias aisladas. Vientos moderados del Sureste |
| REGION 9 | Ligeras variaciones de temperatura. Algunos nublados. Lluvias aisladas. Vientos moderados del Noreste. |
| REGION 10 | Ligeras variaciones de temperatura. Algunos nublados. Lluvias aisladas. Vientos moderados del Este. |

Los datos de Estados Unidos son proporcionados por el Weather Bureau de New Orleans.

Zincografía de la Dirección de Estudios Geográficos y Climatológicos

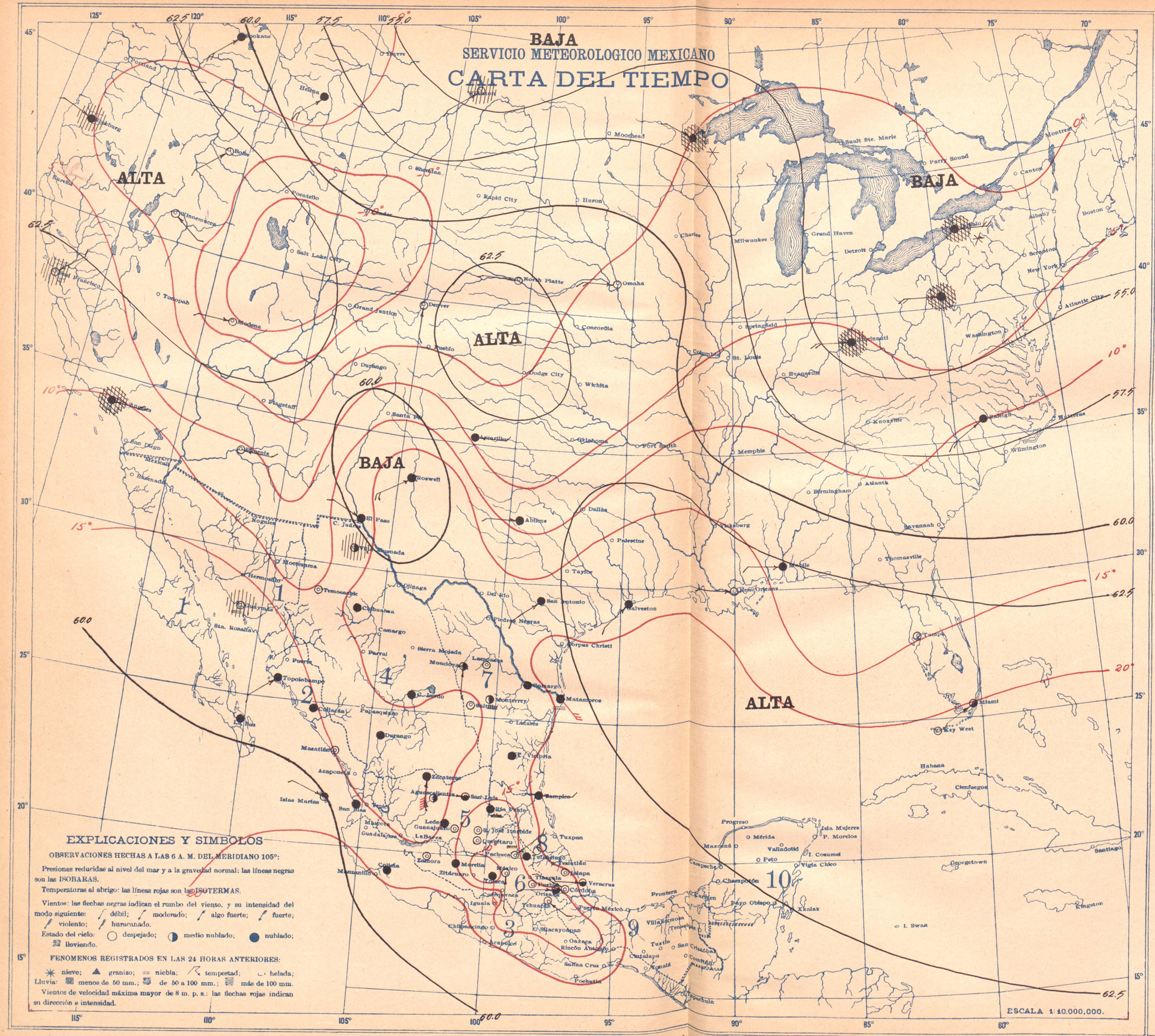


## MIERCOLES 26 DE MARZO DE 1924

| | ESTACIONES | Presión al nivel del mar | Temperatura Ambiente | Temperatura Máxima de ayer | Temperatura Mínima en 24 horas | Lluvias en 24 horas | Altura del barómetro |
|---|---|---|---|---|---|---|---|
| | | 700 + | ° | ° | ° | mm | |
| REGION 1 | Ensenada | | | | | | |
| | Guaymas | 61.0 | 17 | 30 | 17 | Inap | 3 |
| | Hermosillo | | | | | | |
| | La Paz | 60.4 | 19 | | 18 | 0 | 10 |
| | Mexicali | | | | | | |
| | Sta. Rosalía | | | | | | |
| REGION 2 | Culiacán | 60.4 | 19 | 29 | 16 | 0 | 53 |
| | El Fuerte | | | | | | 102 |
| | Mazatlán | | | | | | 78 |
| | San Blas | 61.2 | 16 | 25 | 15 | 0 | 7 |
| | Islas Marías | 59.8 | 15 | | 13 | 0 | |
| REGION 3 | Acapulco | | | | | | 3 |
| | Chilpancingo | | | | | | 1200 |
| | Colima | 60.6 | 19 | 35 | 18 | 0 | 494 |
| | Manzanillo | | | | | | 4 |
| | Oaxaca | | | | | | 1563 |
| | Pochutla | | | | | | |
| | Salina Cruz | | | | | | 56 |
| | Tapachula | | | | | | 168 |
| REGION 4 | Camargo, Tamps | | | | 19 | 0 | |
| | C. Lerdo | 61.3 | 19 | 31 | 18 | 0 | 1140 |
| | Chihuahua | 60.7 | 16 | 27 | 13 | 0 | 1423 |
| | Durango | 60.9 | 14 | 29 | 14 | 0 | 1903 |
| | Parral | | | | | | |
| | Stgo. Papasquiaro | | | | | | |
| | Temosachic | | | | 3 | 0 | |
| | Villa González | | | | 16 | 0 | |
| REGION 5 | Aguascalientes | 61.4 | 12 | 30 | 7 | 0 | 1879 |
| | Guadalajara | | | | | | 1556 |
| | Guanajuato | 61.4 | 16 | 30 | 15 | 0 | 2037 |
| | León | 61.3 | 15 | 33 | 8 | 0 | 1809 |
| | Querétaro | 61.2 | 12 | 28 | 12 | 0 | 1842 |
| | S. Luis Potosí | 61.0 | 17 | 34 | 16 | 0 | 1877 |
| | Zacatecas, (C. de la Bufa) | 61.0 | 13 | 25 | 5 | 0 | 2612 |
| REGION 6 | Cuernavaca | | | | | | 1540 |
| | Morelia | | | 28 | 15 | 0 | 1933 |
| | Pachuca | 61.1 | 15 | | 13 | 0 | 2435 |
| | Puebla | 61.0 | 15 | 29 | 11 | 0 | 2150 |
| | Tacubaya | 61.3 | 11 | 29 | 10 | 0 | 2309 |
| | Toluca | 61.3 | 8 | 24 | 6 | 0 | 2675 |
| | Tulancingo | 61.0 | 15 | 30 | 11 | 0 | 2181 |
| REGION 7 | C. Victoria | 61.4 | 19 | 31 | 18 | 0 | 317 |
| | Lampazos | 62.0 | 18 | 31 | 17 | 0 | 317 |
| | Matamoros | 62.0 | 20 | 28 | 20 | 0 | 12 |
| | Monclova | | | | 18 | 0 | |
| | Monterrey | 61.7 | 16 | 28 | 16 | 0 | 528 |
| | Saltillo | 61.5 | 15 | | 14 | 0 | 1609 |
| REGION 8 | Córdoba | 61.0 | 15 | 27 | 10 | 0 | 871 |
| | Jalapa | 61.4 | 17 | 27 | 15 | 0 | 1399 |
| | Orizaba | 61.1 | 13 | 23 | 12 | 0 | 1248 |
| | Río Verde | 60.8 | 15 | 36 | 14 | 0 | 1012 |
| | Tampico | 60.1 | 22 | 27 | 21 | 0 | 8 |
| | Tuxpan | | | | | | |
| | Veracruz | 61.0 | 21 | | 21 | 0 | 16 |
| REGION 9 | C. del Carmen | | | | | | |
| | Comitán | | | | | | 1635 |
| | Frontera | | | | | | 2 |
| | Puerto México | | | | | | 14 |
| | Rincón Antonio | | | | | | 208 |
| | S. Cristóbal | | | | | | 2118 |
| | Tuxtla Gutiérrez | | | | | | 536 |
| | Villahermosa | | | | | | 20 |
| REGION 10 | Campeche | | | | | | 25 |
| | Maxcanú | | | | | | 12 |
| | Mérida | | | | | | 22 |
| | Pto. Obispo | | | | | | 4 |
| | Peto | | | | | | 36 |
| | Progreso | | | | | | 15 |
| | Valladolid | | | | | | 25 |

### ESTADO GENERAL DEL TIEMPO

La presión está baja en la parte Noreste de Estados Unidos y ligeramente alta en el resto. Se registraron lluvias aisladas en la región Norte de la Vertiente del Pacífico y en la Mesa del Norte, dominando buen tiempo en las otras regiones del país.

### Probabilidades para el Día y la Noche de Mañana

| | |
|---|---|
| REGION 1 | Ligeras variaciones de temperatura. Algunos nublados. Vientos moderados del Oeste. |
| REGION 2 | Ligeras variaciones de temperatura. Algunos nublados. Vientos moderados del Oeste. |
| REGION 3 | Ligeras variaciones de temperatura. Algunos nublados. Pocas lluvias. Vientos moderados del Norte. |
| REGION 4 | Ligeras variaciones de temperatura. Algunos nublados. Lluvias aisladas. |
| REGION 5 | Ligeras variaciones de temperatura. Algunos nublados. Lluvias aisladas. |
| REGION 6 | Ligeras variaciones de temperatura. Algunos nublados. Lluvias aisladas. |
| REGION 7 | Ligeras variaciones de temperatura. Algunos nublados. Lluvias aisladas. Vientos moderados del Oeste. |
| REGION 8 | Ligeras variaciones de temperatura. Algunos nublados. Lluvias aisladas. Vientos moderados del Oeste. |
| REGION 9 | Ligeras variaciones de temperatura. Algunos nublados. Lluvias aisladas. Vientos moderados del Noreste. |
| REGION 10 | Ligeras variaciones de temperatura. Algunos nublados. Lluvias aisladas. Vientos moderados del Este. |

Los datos de Estados Unidos son proporcionados por el Weather Bureau de New Orleans.

Zincografía de la Dirección de Estudios Geográficos y Climatológicos

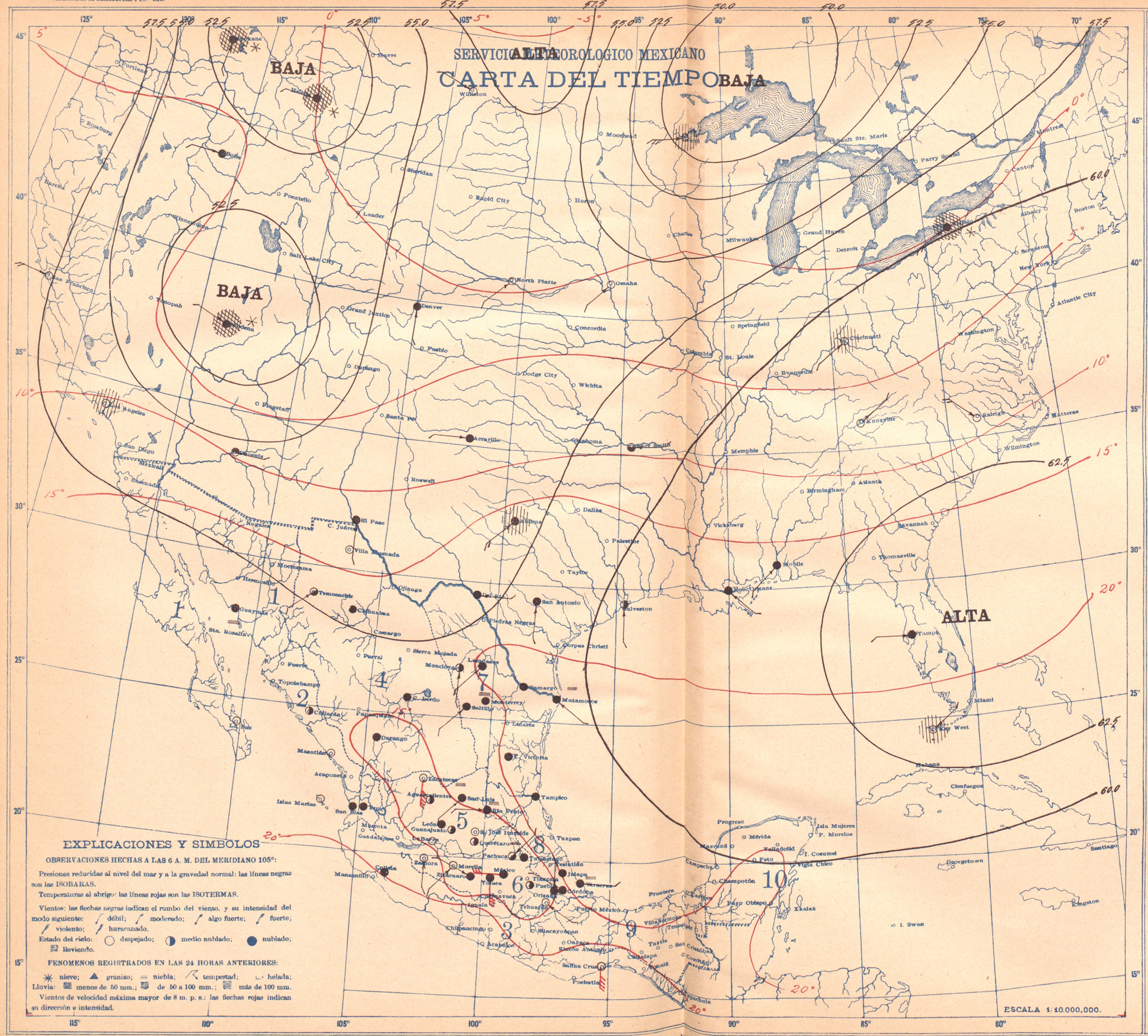


## JUEVES 27 DE MARZO DE 1924

| | ESTACIONES | Presión al nivel del mar | Temperatura Ambiente | Máxima de ayer | Mínima en 24 h. | Lluvias en 24 h. | Altura del barómetro |
|---|---|---|---|---|---|---|---|
| | | 10⁰+ | ° | ° | ° | m.m. | |
| REGION 1 | Ensenada | | | | | | |
| | Guaymas | 58.8 | 18 | 34 | 18 | 0 | 3 |
| | Hermosillo | | | | | | |
| | La Paz | | | | | | 10 |
| | Mexicali | | | | | | |
| | Sta. Rosalía | | | | | | |
| REGION 2 | Culiacán | 59.8 | 18 | 34 | 16 | 0 | 53 |
| | El Fuerte | | | | | | 102 |
| | Mazatlán | | | | | 0 | 78 |
| | San Blas | 59.8 | 19 | 26 | 18 | 0 | 7 |
| | Islas Marías | | | | | | |
| REGION 3 | Acapulco | | | | | | 3 |
| | Chilpancingo | | | | | | 1200 |
| | Colima | 59.6 | 20 | 35 | 19 | 0 | 494 |
| | Manzanillo | | | | | | 4 |
| | Oaxaca | | | | | | 1563 |
| | Pochutla | | | | | | |
| | Salina Cruz | | | | | | 56 |
| | Tapachula | | | | | | 168 |
| REGION 4 | Camargo, Tamps | | | 19 | 0 | | |
| | C. Lerdo | 58.2 | 18 | 33 | 17 | 0 | 1140 |
| | Chihuahua | 56.7 | 16 | 27 | 14 | 0 | 1423 |
| | Durango | 59.2 | 13 | 27 | 13 | 0 | 1903 |
| | Parral | | | | | | |
| | Stgo. Papasquiaro | | | | | | |
| | Temosachic | | | 4 | 0 | | |
| | Villa González | | | 15 | 0 | | |
| REGION 5 | Aguascalientes | 59.7 | 12 | 29 | 8 | 0 | 1879 |
| | Guadalajara | | | | | | 1556 |
| | Guanajuato | 59.8 | 15 | 29 | 14 | 0 | 2037 |
| | León | 59.9 | 14 | 31 | 8 | 0 | 1809 |
| | Querétaro | 59.6 | 15 | 26 | 14 | 0 | 1842 |
| | S. Luis Potosí | | | | | | 1877 |
| | Zacatecas, (C. de la Bufa) | | | | | | 2612 |
| REGION 6 | Cuernavaca | | | | | | 1540 |
| | Morelia | | | 27 | 13 | 0 | 1983 |
| | Pachuca | 59.7 | 15 | 25 | 14 | 0 | 2435 |
| | Puebla | 59.6 | 13 | 28 | 10 | 0 | 2150 |
| | Tacubaya | 59.9 | 11 | 29 | 11 | 0 | 2309 |
| | Toluca | 59.9 | 10 | 23 | 8 | 0 | 2675 |
| | Tulancingo | 59.1 | 13 | 30 | 11 | 0 | 2181 |
| REGION 7 | C. Victoria | 58.6 | 20 | 33 | 19 | 0 | 317 |
| | Lampazos | 58.0 | 23 | 33 | 22 | 0 | 317 |
| | Matamoros | 58.4 | 21 | 29 | 20 | 0 | 12 |
| | Monclova | | | | 19 | 0 | |
| | Monterrey | 57.8 | 19 | 30 | 19 | 0 | 528 |
| | Saltillo | 58.0 | 18 | 26 | 17 | 0 | 1609 |
| REGION 8 | Córdoba | 59.5 | 17 | 30 | 17 | 0 | 871 |
| | Jalapa | 59.0 | 17 | | 13 | 0 | 1399 |
| | Orizaba | 59.6 | 14 | | 11 | 0 | 1248 |
| | Río Verde | 59.0 | 15 | 35 | 15 | 0 | 1012 |
| | Tampico | 58.0 | 22 | 27 | 21 | 0 | 8 |
| | Tuxpan | | | | | | |
| | Veracruz | 59.4 | 23 | 25 | 23 | 0 | 16 |
| REGION 9 | C. del Carmen | | | | | | |
| | Comitán | | | | | | 1635 |
| | Frontera | | | | | | 2 |
| | Puerto México | | | | | | 14 |
| | Rincón Antonio | | | | | | 208 |
| | S. Cristóbal | | | | | | 2118 |
| | Tuxtla Gutiérrez | | | | | | 536 |
| | Villahermosa | | | | | | 20 |
| REGION 10 | Campeche | | | | | | 25 |
| | Maxcanú | | | | | | 12 |
| | Mérida | | | | | | 22 |
| | Payo Obispo | | | | | | 4 |
| | Peto | | | | | | 36 |
| | Progreso | | | | | | 15 |
| | Valladolid | | | | | | 25 |

### ESTADO GENERAL DEL TIEMPO

Las presiones han descendido en los EE. UU. y en la porción Norte de nuestro Territorio. La temperatura ascendió en la mayor parte de las Estaciones. Aumentaron los nublados, especialmente en la Mesa Central.

### Probabilidades para el Día y la Noche de Mañana

| | |
|---|---|
| REGION 1 | Ascenso de temperatura<br>**Algunos nublados.**<br>**Vientos moderados del Oeste.** |
| REGION 2 | **Ligeras variaciones de temperatura.**<br>Algunos nublados.<br>Lluvias aisladas.<br>**Vientos moderados del Oeste.** |
| REGION 3 | Ligeras variaciones de temperatura.<br>Algunos nublados.<br>**Lluvias aisladas.**<br>Vientos débiles del Sur. |
| REGION 4 | **Ascenso de temperatura.**<br>Algunos nublados. |
| REGION 5 | **Ligeras variaciones de temperatura.**<br>Algunos nublados.<br>Pocas lluvias. |
| REGION 6 | Ligeras variaciones de temperatura.<br>Algunos nublados.<br>Pocas lluvias. |
| REGION 7 | Ligeras variaciones de temperatura.<br>**Algunos nublados.**<br>Lluvias aisladas.<br>Vientos moderados del Este. |
| REGION 8 | **Ligeras variaciones de temperatura.**<br>Algunos nublados.<br>Vientos moderados del Este. |
| REGION 9 | **Ligeras variaciones de temperatura.**<br>Algunos nublados.<br>**Vientos moderados del Noreste.** |
| REGION 10 | **Ligeras variaciones de temperatura.**<br>**Algunos nublados.**<br>Vientos moderados del Este. |

Los datos de Estados Unidos son proporcionados por el Weather Bureau de New Orleans.

Zincografía de la Dirección de Estudios Geográficos y Climatológicos

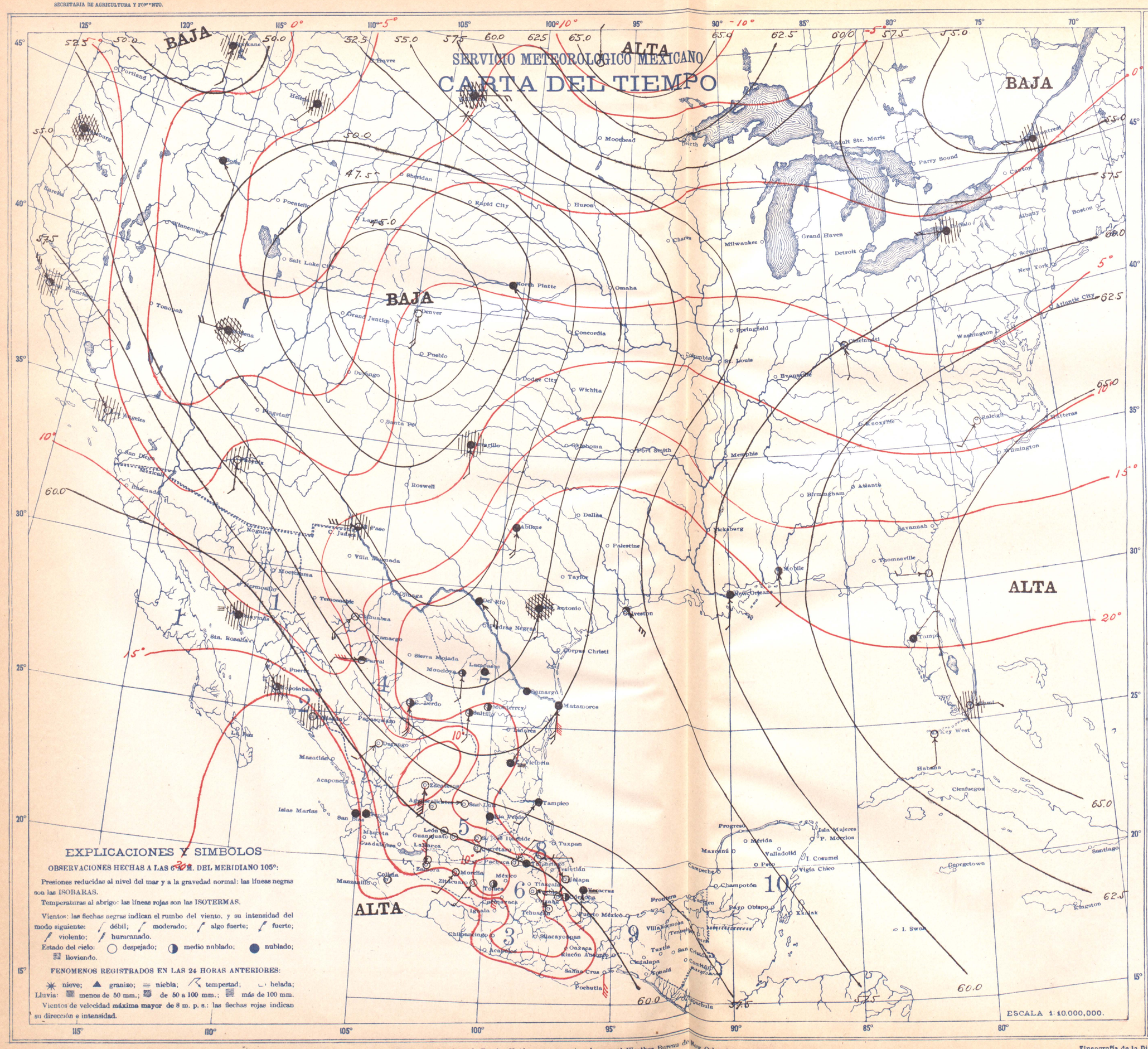


## VIERNES 28 DE MARZO DE 1924

| | ESTACIONES | Presión al nivel del mar | Temperatura Ambiente | Máxima de ayer | Mínima en últimas 12 h. | Lluvias en 24 h. | Altura del barómetro |
|---|---|---|---|---|---|---|---|
| | | 160+ | ° | ° | ° | m. m. | |
| REGION 1 | Ensenada | 62.2 | 14 | 30 | 14 | Inap. | 3 |
| | Guaymas | | | | | | |
| | Hermosillo | | | | | | |
| | La Paz | | | | | | 10 |
| | Mexicali | | | | | | |
| | Sta. Rosalía | | | | | | |
| REGION 2 | Culiacán | 61.2 | 21 | 30 | 19 | Inap | 53 |
| | El Fuerte | | | | | | 102 |
| | Mazatlán | | | | | 0 | 78 |
| | San Blas | 61.2 | 21 | 26 | 21 | 0 | 7 |
| | Islas Marías | | | | | | |
| REGION 3 | Acapulco | | | | | | 3 |
| | Chilpancingo | | | | | | 1200 |
| | Colima | 61.0 | 18 | 35 | 17 | 0 | 494 |
| | Manzanillo | | | | | | 4 |
| | Oaxaca | | | | | | 1563 |
| | Pochutla | | | | | | |
| | Salina Cruz | | | | | | 56 |
| | Tapachula | | | | | | 168 |
| REGION 4 | Camargo, Tamps | | | | | | |
| | C. Lerdo | 54.9 | 22 | 33 | 21 | 0 | 1140 |
| | Chihuahua | 51.2 | 14 | 26 | 11 | 0 | 1423 |
| | Durango | 57.8 | 14 | 26 | 13 | 0 | 1903 |
| | Parral | | | | | | |
| | Stgo. Papasquiaro | | | | | | |
| | Temosachic | | | | | | |
| | Villa González | | | | | | |
| REGION 5 | Aguascalientes | 57.9 | 12 | 28 | 9 | 0 | 1879 |
| | Guadalajara | | | | | | 1556 |
| | Guanajuato | 60.0 | 13 | 28 | 13 | 0 | 2037 |
| | León | 59.9 | 12 | 30 | 9 | 0 | 1809 |
| | Querétaro | 60.1 | 14 | 26 | 12 | 0 | 1842 |
| | S. Luis Potosí | 55.2 | 17 | 31 | 16 | 0 | 1877 |
| | Zacatecas, (C. de la Bufa) | 57.6 | 9 | 23 | 8 | 0 | 2612 |
| REGION 6 | Cuernavaca | | | | | | 1540 |
| | Morelia | | | 27 | 13 | 0 | 19:3 |
| | Pachuca | 60.3 | 13 | 27 | 12 | 0 | 2435 |
| | Puebla | 61.2 | 12 | 27 | 12 | 0 | 2150 |
| | Tacubaya | 61.1 | 10 | 28 | 9 | 0 | 2309 |
| | Toluca | 61.1 | 8 | 22 | 9 | 0 | 2675 |
| | Tulancingo | 60.2 | 14 | 20 | 12 | 0 | 2181 |
| REGION 7 | C. Victoria | 55.3 | 19 | 31 | 17 | 0 | 317 |
| | Lampazos | 52.4 | 20 | 33 | 19 | 0 | 317 |
| | Matamoros | 55.0 | 22 | 26 | 21 | 0 | 12 |
| | Monclova | | | | | | |
| | Monterrey | 54.0 | 17 | 31 | 16 | 0 | 528 |
| | Saltillo | 54.4 | 21 | | 21 | 0 | 1609 |
| REGION 8 | Córdoba | 60.0 | 20 | 30 | 17 | 0 | 871 |
| | Jalapa | 57.4 | 21 | 30 | 17 | 0 | 1399 |
| | Orizaba | | 21 | 26 | | 0 | 1248 |
| | Río Verde | 55.5 | 19 | 35 | 18 | 0 | 1012 |
| | Tampico | 55.6 | 23 | | 23 | 0 | 8 |
| | Tuxpan | | | | | | |
| | Veracruz | 57.8 | 23 | | 22 | 0 | 16 |
| REGION 9 | C. del Carmen | | | | | | |
| | Comitán | | | | | | 1635 |
| | Frontera | | | | | | 2 |
| | Puerto México | | | | | | 14 |
| | Rincón Antonio | | | | | | 208 |
| | S. Cristóbal | | | | | | 2118 |
| | Tuxtla Gutiérrez | | | | | | 536 |
| | Villahermosa | | | | | | 20 |
| REGION 10 | Campeche | | | | | | 25 |
| | Maxcanú | | | | | | 12 |
| | Mérida | | | | | | 22 |
| | Payo Obispo | | | | | | 4 |
| | Peto | | | | | | 36 |
| | Progreso | | | | | | 15 |
| | Valladolid | | | | | | 25 |

### ESTADO GENERAL DEL TIEMPO

Una depresión intensa ocupa la región Central de EE. UU., abarcando los Estados del Norte de la República. Se registraron algunas lluvias en la región Norte de la Vertiente del Pacífico y en el Estado Guanajuato.

### Probabilidades para el Día y la Noche de Mañana

| | |
|---|---|
| REGION 1 | Descenso de temperatura. Algunos nublados. Pocas lluvias. Vientos moderados del Oeste. |
| REGION 2 | Descenso de temperatura. Algunos nublados. Pocas lluvias. Vientos moderados del Oeste. |
| REGION 3 | Ligeras variaciones de temperatura. Algunos nublados. Vientos moderados del Norte. |
| REGION 4 | Descenso de temperatura. Algunos nublados. Pocas lluvias. |
| REGION 5 | Descenso de temperatura. Algunos nublados. |
| REGION 6 | Ligeras variaciones de temperatura. Cielo despejado. |
| REGION 7 | Descenso de temperatura. Nublados y algunas lluvias. Vientos algo fuertes del Norte. |
| REGION 8 | Descenso de temperatura. Nublados y algunas lluvias. Vientos fuertes del Norte. |
| REGION 9 | Ligeras variaciones de temperatura. Nublados y lluvias. Vientos fuertes del Norte. |
| REGION 10 | Ligeras variaciones de temperatura. Algunos nublados. Pocas lluvias. Vientos moderados del Este. |

Los datos de Estados Unidos son proporcionados por el Weather Bureau de New Orleans.

Zincografía de la Dirección de Estudios Geográficos y Climatológicos

# SERVICIO METEOROLOGICO MEXICANO

# CARTA DEL TIEMPO

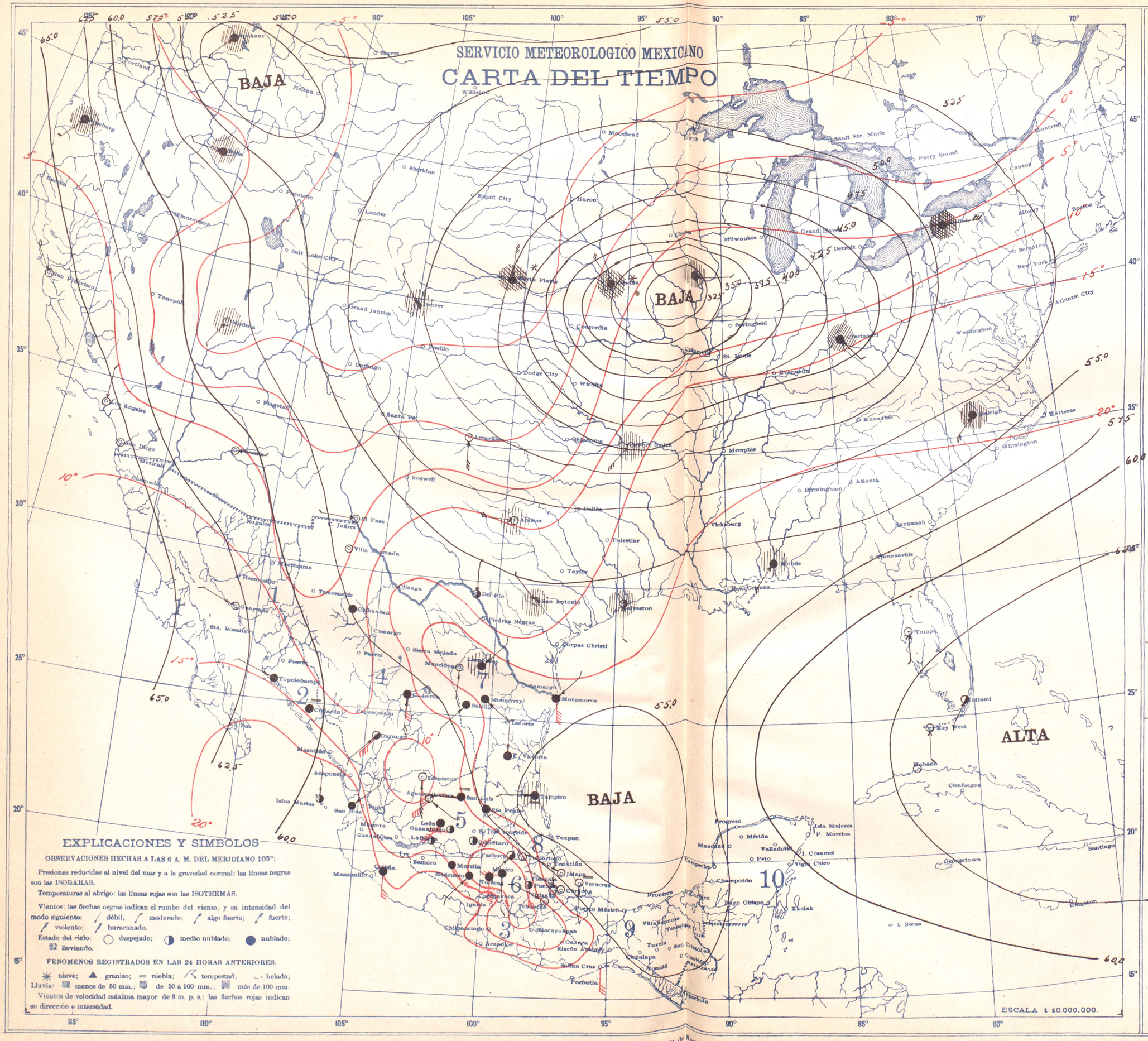


## SABADO 29 DE MARZO DE 1924

| | ESTACIONES | Presión al nivel del mar | Temperatura Ambiente | Temperatura Máxima de ayer | Temperatura Mínima en últimas 24 h. | Lluvias en 24 h. | Altura del barómetro |
|---|---|---|---|---|---|---|---|
| | | 10⁰+ | ° | ° | ° | m.m. | |
| REGION 1 | Ensenada | | | | | | |
| | Guaymas | 63.6 | 14 | 20 | 13 | 0 | 3 |
| | Hermosillo | | | | | | |
| | La Paz | | | 21 | | | 10 |
| | Mexicali | | | | | | |
| | Sta. Rosalía | | | | | | |
| REGION 2 | Culiacán | 61.2 | 15 | 28 | 14 | 0 | 53 |
| | El Fuerte | | | | | | 102 |
| | Mazatlán | | | 22 | | | 78 |
| | San Blas | 60.6 | 21 | | 20 | 0 | 7 |
| | Islas Marías | 59.4 | 21 | 24 | 19 | 0 | |
| REGION 3 | Acapulco | | | | | | 3 |
| | Chilpancingo | | | | | | 1200 |
| | Colima | 59.2 | 18 | 35 | 18 | 0 | 494 |
| | Manzanillo | | | | | | 4 |
| | Oaxaca | | | | | | 1563 |
| | Pochutla | | | | | | |
| | Salina Cruz | | | 35 | | | 56 |
| | Tapachula | | | | | | 168 |
| REGION 4 | Camargo, Tamps | | | | | | |
| | C. Lerdo | 57.8 | 13 | 30 | 11 | 0 | 1140 |
| | Chihuahua | 56.9 | 9 | 23 | 6 | 0 | 1423 |
| | Durango | 59.2 | 11 | 21 | 11 | 0 | 1903 |
| | Parral | | | | | | |
| | Stgo. Papasquiaro | | | | | | |
| | Temosachic | | | | | | |
| | Villa González | | | | | | |
| REGION 5 | Aguascalientes | 59.0 | 11 | 23 | 9 | 0 | 1879 |
| | Guadalajara | | | | | | 1556 |
| | Guanajuato | 59.8 | 12 | 27 | 12 | 0 | 2037 |
| | León | 59.5 | 11 | 29 | 7 | 0 | 1809 |
| | Querétaro | 60.0 | 11 | 28 | 10 | 0 | 1842 |
| | S. Luis Potosí | 58.0 | 14 | 30 | 13 | 0 | 1877 |
| | Zacatecas, (C. de la Bufa) | 58.0 | 8 | 11 | 7 | 0 | 2612 |
| REGION 6 | Cuernavaca | | | | | | 1540 |
| | Morelia | | | 26 | 13 | 0 | 1923 |
| | Pachuca | 59.3 | 11 | 25 | 10 | 0 | 2435 |
| | Puebla | 60.0 | 10 | 25 | 10 | 0 | 2150 |
| | Tacubaya | 60.1 | 9 | 27 | 8 | 0 | 2309 |
| | Toluca | 60.2 | 7 | 21 | 5 | 0 | 2675 |
| | Tulancingo | | | 29 | | | 2181 |
| REGION 7 | C. Victoria | 56.8 | 23 | 31 | 23 | 0 | 317 |
| | Lampazos | 56.0 | 21 | 29 | 19 | Inap | 317 |
| | Matamoros | 56.6 | 21 | 30 | 21 | 0 | 12 |
| | Monclova | | | | | | |
| | Monterrey | 56.7 | 22 | 36 | 22 | 0 | 528 |
| | Saltillo | 57.0 | 18 | 28 | 17 | 0 | 1609 |
| REGION 8 | Córdoba | 57.5 | 21 | 33 | 16 | 0 | 871 |
| | Jalapa | 56.0 | 23 | 31 | 21 | 0 | 1399 |
| | Orizaba | 58.0 | 23 | 30 | 20 | 0 | 1248 |
| | Río Verde | 57.0 | 20 | 37 | 19 | 0 | 1012 |
| | Tampico | 53.2 | 19 | 31 | 19 | Inap | 8 |
| | Tuxpan | | | | | | |
| | Veracruz | 55.0 | 23 | | 22 | 0 | 16 |
| REGION 9 | C. del Carmen | | | | | | |
| | Comitán | | | | | | 1635 |
| | Frontera | | | | | | 2 |
| | Puerto México | | | 35 | | | 14 |
| | Rincón Antonio | | | | | | 208 |
| | S. Cristóbal | | | | | | 2118 |
| | Tuxtla Gutiérrez | | | | | | 536 |
| | Villahermosa | | | | | | 20 |
| REGION 10 | Campeche | | | | | | 25 |
| | Maxcanú | | | | | | 12 |
| | Mérida | | | | | | 22 |
| | Payo Obispo | | | | | | 4 |
| | Peto | | | | | | 36 |
| | Progreso | | | | | | 15 |
| | Valladolid | | | | | | 25 |

### ESTADO GENERAL DEL TIEMPO

Una depresión de gran intensidad invade la región Central de EE. UU., extendiéndose al Sur y entrando al Golfo. Se registraron algunas lluvias en la Vertiente del Golfo, dominando cielo despejado en el resto del país.

### Probabilidades para el Día y la Noche de Mañana

| | |
|---|---|
| REGION 1 | Ligeras variaciones de temperatura. Algunos nublados. Vientos moderados del Oeste. |
| REGION 2 | Ligeras variaciones de temperatura. Algunos nublados. Vientos moderados del Oeste. |
| REGION 3 | Ligeras variaciones de temperatura. Algunos nublados. Pocas lluvias. Vientos moderados del Norte. |
| REGION 4 | Ligeras variaciones de temperatura. Algunos nublados. |
| REGION 5 | Ligeras variaciones de temperatura. Algunos nublados. |
| REGION 6 | Ligeras variaciones de temperatura. Algunos nublados. |
| REGION 7 | Descenso de temperatura. Algunos nublados. Lluvias aisladas. Vientos moderados del Norte. |
| REGION 8 | Descenso de temperatura. Algunos nublados. Lluvias aisladas. Vientos moderados del Norte. |
| REGION 9 | Descenso de temperatura. Nublados. Algunas lluvias. Vientos algo fuertes del Norte. |
| REGION 10 | Descenso de temperatura. Algunos nublados. Pocas lluvias. Vientos algo fuertes del Norte. |

Los datos de Estados Unidos son proporcionados por el Weather Bureau de New Orleans.

Zincografía de la Dirección de Estudios Geográficos y Climatológicos

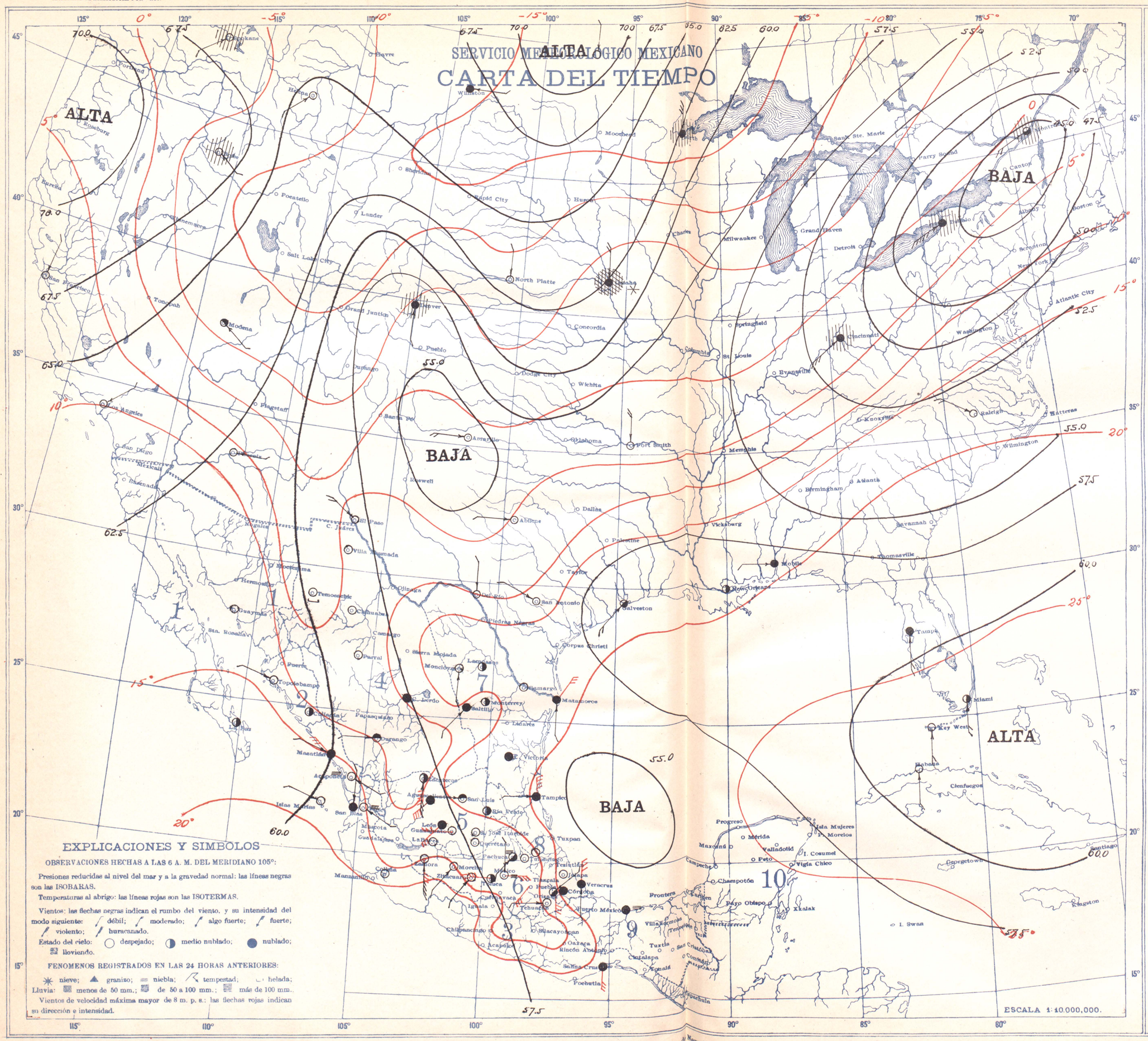


## DOMINGO 30 DE MARZO DE 1924

| | ESTACIONES | Presión al nivel del mar | Temperatura Ambiente | Máxima de ayer | Mínima en últimas 18 h. | Lluvias en 24 h. | Altura del barómetro |
|---|---|---|---|---|---|---|---|
| | | 10⁰+ | ° | ° | ° | m.m. | |
| REGION 1 | Ensenada | | | | | | |
| | Guaymas | 61.8 | 14 | 22 | 13 | 0 | 3 |
| | Hermosillo | | | | | | |
| | La Paz | 61.6 | 16 | | 14 | 0 | 10 |
| | Mexicali | | | | | | |
| | Sta. Rosalía | | | | | | |
| REGION 2 | Culiacán | 60.2 | 13 | 28 | 11 | 0 | 53 |
| | El Fuerte | | | | | | 102 |
| | Mazatlán | 60.0 | 18 | 21 | 18 | 0 | 78 |
| | San Blas | 59.6 | 20 | 25 | 23 | 0 | 7 |
| | Islas Marías | 59.6 | 19 | 32 | 16 | 0 | |
| REGION 3 | Acapulco | | | | | | 3 |
| | Chilpancingo | | | | | | 1200 |
| | Colima | 58.4 | 17 | 34 | 15 | 0 | 494 |
| | Manzanillo | | | | | | 4 |
| | Oaxaca | | | | | | 1563 |
| | Pochutla | | | | | | |
| | Salina Cruz | 57.4 | 24 | 28 | 23 | 0 | 56 |
| | Tapachula | | | 36 | | | 168 |
| REGION 4 | Camargo, Tamps | | | | | | |
| | C. Lerdo | 57.5 | 13 | 26 | 11 | 0 | 1140 |
| | Chihuahua | 56.0 | 9 | 22 | 7 | 0 | 1423 |
| | Durango | 58.0 | 10 | 22 | 10 | 0 | 1903 |
| | Parral | | | | | | |
| | Stgo. Papasquiaro | | | | | | |
| | Temosachic | | | | | | |
| | Villa González | | | | | | |
| REGION 5 | Aguascalientes | 57.6 | 11 | 27 | 9 | 0 | 1879 |
| | Guadalajara | | | | | | 1556 |
| | Guanajuato | 57.6 | 13 | 27 | 12 | 0 | 2037 |
| | León | 58.7 | 13 | 29 | 12 | 0 | 1809 |
| | Querétaro | 57.3 | 10 | 28 | 10 | 0 | 1842 |
| | S. Luis Potosí | 57.0 | 16 | 30 | 15 | 0 | 1877 |
| | Zacatecas, (C. de la Bufa) | 57.5 | 9 | 17 | 8 | 0 | 2612 |
| REGION 6 | Cuernavaca | | | | | | 1540 |
| | Morelia | | | 26 | | | 19:3 |
| | Pachuca | 57.0 | 12 | 25 | 10 | 0 | 2435 |
| | Puebla | | | 26 | | | 2150 |
| | Tacubaya | 57.4 | 9 | | 9 | 0 | 2309 |
| | Toluca | 57.4 | 8 | 22 | 5 | 0 | 2675 |
| | Tulancingo | 57.0 | 13 | 30 | 11 | 0 | 2131 |
| REGION 7 | C. Victoria | 55.7 | 16 | 36 | 16 | 0 | 317 |
| | Lampazos | 56.1 | 17 | 32 | 15 | 0 | 317 |
| | Matamoros | 56.4 | 16 | 27 | 15 | 0 | 12 |
| | Monclova | | | | | | |
| | Monterrey | 56.0 | 14 | 35 | 14 | 0 | 528 |
| | Saltillo | 56.2 | 15 | 24 | 13 | 0 | 1609 |
| REGION 8 | Córdoba | 55.8 | 17 | 38 | 17 | 0 | 871 |
| | Jalapa | 56.0 | 18 | 33 | 17 | 0 | 1399 |
| | Orizaba | 56.0 | 19 | 33 | 17 | 0 | 1248 |
| | Río Verde | 56.0 | 13 | 36 | 13 | 0 | 1012 |
| | Tampico | 55.2 | 20 | 31 | 16 | 0 | 8 |
| | Tuxpan | | | | | | |
| | Veracruz | 55.4 | 23 | 29 | 22 | 0 | 16 |
| REGION 9 | C. del Carmen | | | | | | |
| | Comitán | | | | | | 1635 |
| | Frontera | | | | | | 2 |
| | Puerto México | 55.2 | 23 | | 21 | 0 | 14 |
| | Rincón Antonio | | | | | | 208 |
| | S. Cristóbal | | | | | | 2118 |
| | Tuxtla Gutiérrez | | | | | | 536 |
| | Villahermosa | | | | | | 20 |
| REGION 10 | Campeche | | | | | | 25 |
| | Maxcanú | | | | | | 12 |
| | Mérida | | | | | | 22 |
| | Payo Obispo | | | | | | 4 |
| | Peto | | | | | | 36 |
| | Progreso | | | | | | 15 |
| | Valladolid | | | | | | 25 |

### ESTADO GENERAL DEL TIEMPO

Las regiones Norte y Noroeste de EE. UU. están invadidas por zonas de alta presión. La baja intensa que se encontraba en la parte Central, se ha dividido desalojándose el núcleo principal hacia el Atlántico. Dominó cielo despejado en toda la República.

### Probabilidades para el Día y la Noche de Mañana

| | |
|---|---|
| REGION 1 | Ligeras variaciones de temperatura. Buen tiempo. Vientos moderados del Oeste. |
| REGION 2 | Ligeras variaciones de temperatura. Buen tiempo. Vientos moderados del Oeste. |
| REGION 3 | Ligeras variaciones de temperatura. Algunos nublados. Vientos moderados del Norte. |
| REGION 4 | Ligeras variaciones de temperatura. Buen tiempo. |
| REGION 5 | Ligeras variaciones de temperatura. Buen tiempo. |
| REGION 6 | Ligeras variaciones de temperatura. Algunos nublados. Pocas lluvias. |
| REGION 7 | Ligeras variaciones de temperatura. Nublados. Algunas lluvias. Vientos algo fuertes del Norte. |
| REGION 8 | Descenso de temperatura. Nublados. Algunas lluvias. Vientos algo fuertes del Norte. |
| REGION 9 | Descenso de temperatura. Nublados. Algunas lluvias. Vientos violentos del Norte. |
| REGION 10 | Descenso de temperatura. Nublados. Algunas lluvias. Vientos algo fuertes del Norte. |

Los datos de Estados Unidos son proporcionados por el Weather Bureau de New Orleans.

Zincografía de la Dirección de Estudios Geográficos y Climatológicos

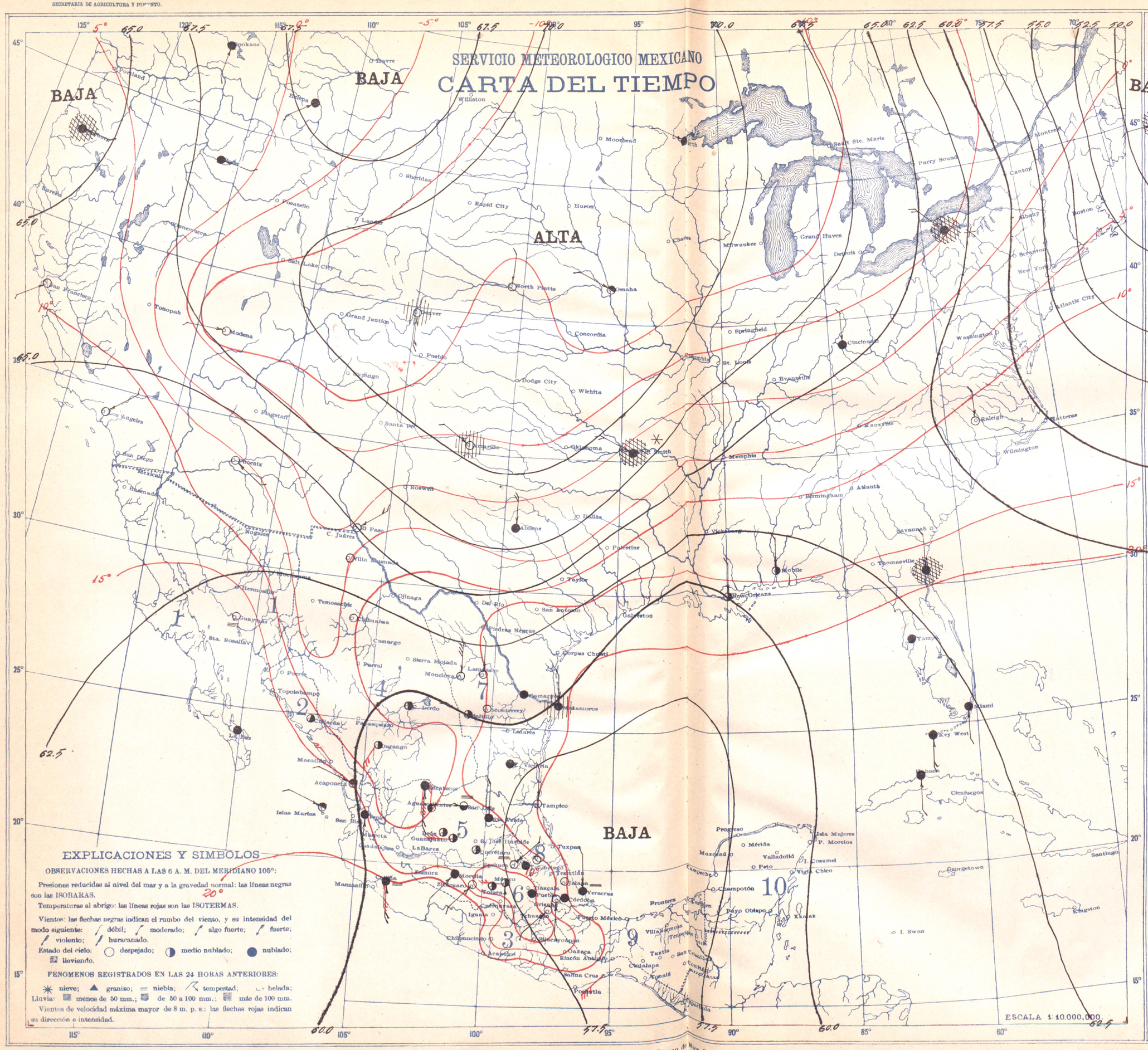


## LUNES 31 DE MARZO DE 1924

| | ESTACIONES | Presión al nivel del mar | Temperatura Ambiente | Máxima de ayer | Mínima en 24 h. | Lluvias en 24 h. | Altura del barómetro |
|---|---|---|---|---|---|---|---|
| | | 10⁰+ | ° | ° | ° | m. m. | |
| REGION 1 | Ensenada | | | | | | |
| | Guaymas | 61.6 | 17 | 23 | 16 | 0 | 3 |
| | Hermosillo | | | | | | |
| | La Paz | 60.4 | 19 | | 15 | 0 | 10 |
| | Mexicali | | | | | | |
| | Sta. Rosalía | | | | | | |
| REGION 2 | Culiacán | 60.4 | 14 | 19 | 12 | 0 | 53 |
| | El Fuerte | | | | | | 102 |
| | Mazatlán | | | 21 | | | 78 |
| | San Blas | | | | | 0 | 7 |
| | Islas Marías | 60.4 | 16 | | 14 | 0 | |
| REGION 3 | Acapulco | | | | | | 3 |
| | Chilpancingo | | | | | | 4200 |
| | Colima | 58.8 | 16 | 34 | 15 | 0 | 494 |
| | Manzanillo | | | | | | 4 |
| | Oaxaca | | | | | | 1563 |
| | Pochutla | | | | | | |
| | Salina Cruz | | | 28 | | | 56 |
| | Tapachula | | | | | | 168 |
| REGION 4 | Camargo | | | | 14 | 0 | |
| | C. Lerdo | 59.0 | 12 | 27 | 10 | 0 | 1140 |
| | Chihuahua | 61.5 | 10 | 23 | 7 | 0 | 1423 |
| | Durango | 59.0 | 6 | 24 | 6 | 0 | 1903 |
| | Parral | | | | | | |
| | Stgo. Papasquiaro | | | | | | |
| | Temosachic | | | | | | |
| | Villa González | | | | 5 | 0 | |
| REGION 5 | Aguascalientes | 58.6 | 10 | 27 | 8 | 0 | 1879 |
| | Guadalajara | | | | | | 1556 |
| | Guanajuato | 58.5 | 13 | 27 | 12 | 0 | 2037 |
| | León | 58.5 | 13 | 29 | 12 | 0 | 1809 |
| | Querétaro | 58.2 | 13 | 27 | 11 | 0 | 1842 |
| | S. Luis Potosí | 58.5 | 15 | 29 | 13 | 0 | 1877 |
| | Zacatecas, (C. de la Bufa) | 58.0 | 9 | 18 | 8 | 0 | 2612 |
| REGION 6 | Cuernavaca | | | | | | 1540 |
| | Morelia | | | 27 | 11 | 0 | 19:3 |
| | Pachuca | 57.4 | 12 | 25 | 11 | 0 | 2435 |
| | Puebla | 57.0 | 10 | 26 | 10 | 0 | 2150 |
| | Tacubaya | 57.8 | 9 | 29 | 6 | 0 | 2309 |
| | Toluca | 58.1 | 5 | | 3 | 0 | 2675 |
| | Tulancingo | 57.1 | 11 | | 9 | 0 | 2181 |
| REGION 7 | C. Victoria | 58.0 | 16 | 32 | 16 | 0 | 317 |
| | Lampazos | 62.0 | 15 | 31 | 13 | 0 | 317 |
| | Matamoros | 59.8 | 19 | 31 | 18 | (nap | 12 |
| | Monclova | | | | 11 | 0 | |
| | Monterrey | 60.4 | 15 | 29 | 14 | 0 | 528 |
| | Saltillo | 60.0 | 13 | 26 | 10 | 0 | 1609 |
| REGION 8 | Córdoba | 57.1 | 17 | 29 | 11 | 0 | 871 |
| | Jalapa | 58.0 | 21 | 29 | 18 | 0 | 1399 |
| | Orizaba | 57.0 | 17 | 29 | 16 | 0 | 1248 |
| | Río Verde | 57.0 | 14 | 37 | 14 | 0 | 1012 |
| | Tampico | 57.0 | 20 | 29 | 18 | 0 | 8 |
| | Tuxpan | | | | | | |
| | Veracruz | 57.0 | 23 | 25 | 22 | 0 | 16 |
| REGION 9 | C. del Carmen | | | | | | |
| | Comitán | | | | | | 1635 |
| | Frontera | | | | | | 2 |
| | Puerto México | | | | | | 14 |
| | Rincón Antonio | | | | | | 208 |
| | S. Cristóbal | | | | | | 2118 |
| | Tuxtla Gutiérrez | | | | | | 536 |
| | Villahermosa | | | | | | 20 |
| REGION 10 | Campeche | | | | | | 25 |
| | Maxcanú | | | | | | 12 |
| | Mérida | | | | | | 22 |
| | Payo Obispo | | | | | | 4 |
| | Peto | | | | | | 36 |
| | Progreso | | | | | | 15 |
| | Valladolid | | | | | | 25 |

### ESTADO GENERAL DEL TIEMPO

En el Golfo está situada una depresión que abarca la región Sur de la República. En el Territorio de EE. UU. se encuentra un anticiclón moderado en la región Central. Solamente en la región Norte de la República y en el Golfo hubo algunas lluvias.

### Probabilidades para el Día y la Noche de Mañana

| | |
|---|---|
| REGION 1 | Ligeras variaciones de temperatura. Algunos nublados. Vientos moderados del Oeste. |
| REGION 2 | Ligeras variaciones de temperatura. Algunos nublados. Vientos moderados del Oeste. |
| REGION 3 | Ligeras variaciones de temperatura. Algunos nublados. Vientos moderados del Norte. |
| REGION 4 | Ligeras variaciones de temperatura. Algunos nublados. |
| REGION 5 | Ligeras variaciones de temperatura. Algunos nublados. |
| REGION 6 | Ligeras variaciones de temperatura. Algunos nublados. |
| REGION 7 | Ligeras variaciones de temperatura. Algunos nublados. Lluvias aisladas. Vientos moderados del Norte. |
| REGION 8 | Ligeras variaciones de temperatura. Nublados. Algunas lluvias. Vientos moderados del Norte. |
| REGION 9 | Ligeras variaciones de temperatura. Nublados. Lluvias. Vientos moderados del Norte. |
| REGION 10 | Ligeras variaciones de temperatura. Algunos nublados. Lluvias aisladas. Vientos algo fuertes del Norte. |

Los datos de Estados Unidos son proporcionados por el Weather Bureau de New Orleans.

Zincografía de la Dirección de Estudios Geográficos y Climatológicos

LIBRARY
APR 17 1924
Weather Bureau