National Oceanic and Atmospheric Administration

ERRATA NOTICE

One or more conditions of the original document may affect the quality of the image, such as:

Discolored pages
Faded or light ink
Binding intrudes into the text

This has been a co-operative project between the NOAA Central Library and the Climate Database Modernization Program, National Climate Data Center (NCDC). To view the original document, please contact the NOAA Central Library in Silver Spring, MD at (301) 713-2607 x124 or Library.Reference@noaa.gov

HOV Services
Imaging Contractor
12200 Kiln Court
Beltsville, MD 20704-1387
July 23, 2010

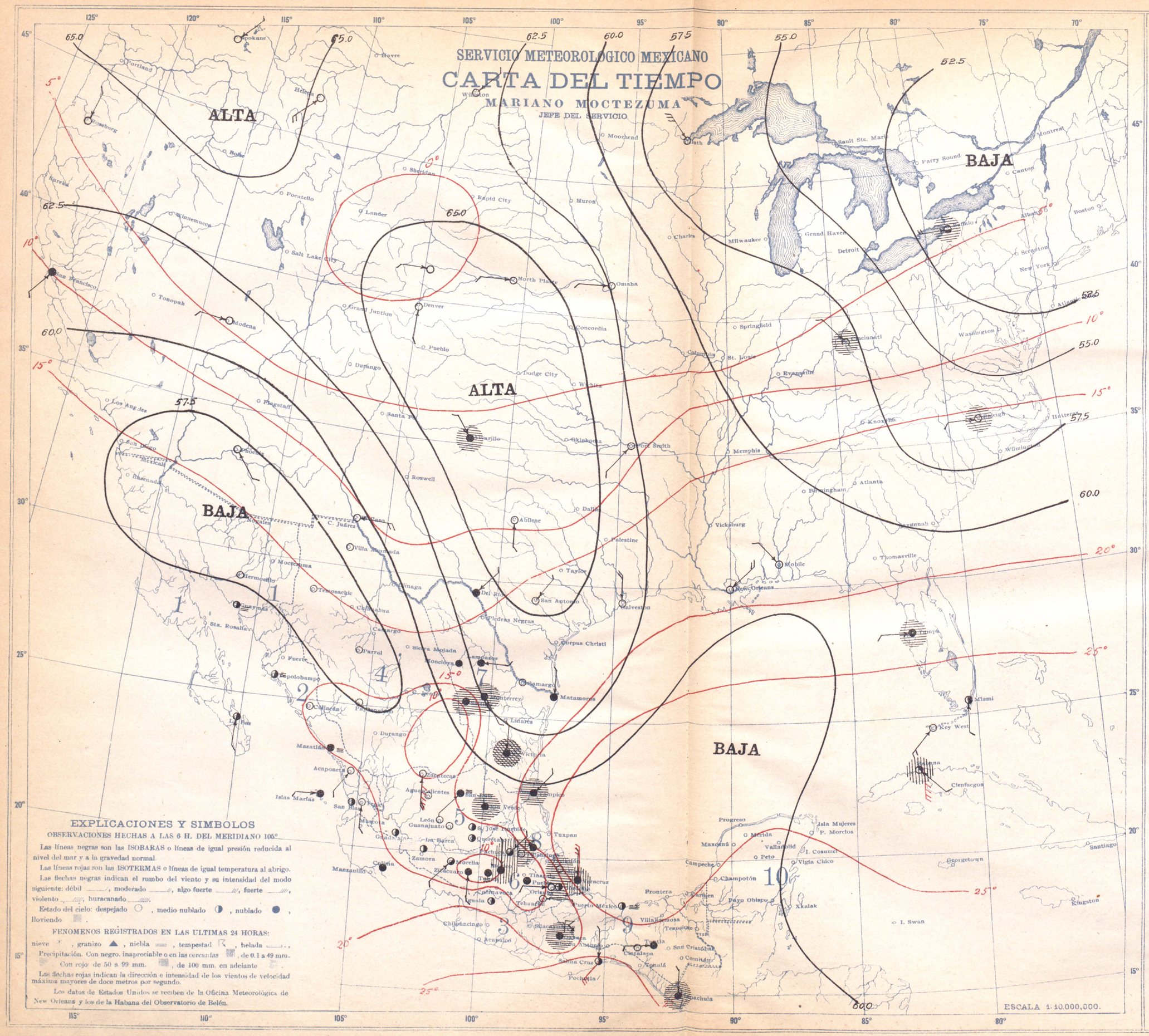

JUEVES 1º. DE MAYO DE 1924

	ESTACIONES	Presión al nivel del mar	Temperatura Ambiente	Temperatura Máxima de ayer	Temperatura Mínima en 12 horas	Lluvias en 24 h.	Altura del barómetro
		100+	°	°	°	m.m.	
REGION 1	Ensenada						
	Guaymas	58.6	17	28	17	0	8
	Hermosillo	58.0	20	29	18	0	
	La Paz	58.4	17	28	15	0	11
	Mexicali						
	Sta. Rosalía						
REGION 2	Culiacán	59.6	15	34	14	0	53
	El Fuerte						89
	Mazatlán	59.2	18	22	17	0	78
	San Blas	58.8	18	26	18	0	7
	Islas Marías	59.0	20	33	15	0	
REGION 3	Acapulco						3
	Chilpancingo						1250
	Colima	59.6	18	33	15	0	498
	Manzanillo						4
	Oaxaca	59.0	15	30	13	3	1563
	Pochutla						
	Salina Cruz	58.8	26	29	26	0	56
	Tapachula	58.8	23	32	20	1	168
REGION 4	Camargo, Tamps						
	C. Lerdo	57.4	16	30	14	0	1140
	Chihuahua	57.0	15	27	12	0	1423
	Durango	57.6	11	27	10	0	1886
	Parral						
	Stgo. Papasquiaro						
	Temosachic						
	Villa González						
REGION 5	Aguascalientes	58.0	13	28	9	0	1879
	Guadalajara	58.5	14		12	0	1556
	Guanajuato	58.3	13	28	12	0	2037
	León	58.2	13	30	13	0	1809
	Querétaro	58.3	14		13	0	1842
	S. Luis Potosí	58.4	15	31	13	0	1877
	Zacatecas, (C. de la Bufa)	57.8	10	20	10	0	2612
REGION 6	Cuernavaca						1538
	Morelia			27		0	1923
	Pachuca	58.7	12	25	11	Inap.	2435
	Puebla	59.0	15	25	11	0	2150
	Tacubaya	58.2	10	27	8	Inap	2309
	Toluca	58.5	8		7	0	2675
	Tulancingo	59.0	14	27	11	3	2181
REGION 7	C. Victoria	61.2	18	37	18	5	317
	Linapazos	64.0	20	32	20	0	317
	Matamoros	63.2	17	29	16	0	12
	Monclova						
	Monterrey	63.7	17	31	17	1	528
	Saltillo	62.0	10	24	10	1	1609
REGION 8	Córdoba	59.8	18	31	17	11	871
	Jalapa	59.5	16	29	15	30	1399
	Orizaba	59.5	17	26	15	0	1248
	Río Verde	59.8	19	29	19	2	1012
	Tampico	59.6	24	30	23	1	8
	Tuxpan						
	Veracruz	59.4	25	27	25	Inap	16
REGION 9	C. del Carmen						
	Comitán						1635
	Frontera						2
	Puerto México	59.0	27	35	25	0	14
	Rincón Antonio						208
	S. Cristóbal						2118
	Tuxtla Gutiérrez	59.2	25	34	24	0	536
	Villahermosa						20
REGION 10	Campeche						25
	Maxcanú						12
	Mérida						22
	Payo Obispo						4
	Peto						36
	Progreso						14
	Valladolid						22

ESTADO GENERAL DEL TIEMPO

Un anticiclón moderado ocupa las regiones Central y Noroeste de EE. UU., extendiéndose hasta la parte Noreste de la República. Se registraron lluvias en la Vertiente del Golfo, parte Sur de la del Pacífico y porción Oriental de la Mesa Central.

Probabilidades para el Día y la Noche de Mañana

REGION 1	Ligeras variaciones de temperatura. Algunos nublados. Vientos moderados del Oeste.
REGION 2	Ligeras variaciones de temperatura. Algunos nublados. Vientos moderados del Oeste.
REGION 3	Ligeras variaciones de temperatura. Algunos nublados. Lluvias aisladas. Vientos moderados del Norte.
REGION 4	Ligeras variaciones de temperatura. Algunos nublados. Lluvias aisladas.
REGION 5	Ligeras variaciones de temperatura. Algunos nublados. Lluvias aisladas.
REGION 6	Ligeras variaciones de temperatura. Algunos nublados. Lluvias aisladas.
REGION 7	Ascenso de temperatura. Nublados y algunas lluvias. Vientos moderados del Noreste.
REGION 8	Ascenso de temperatura. Nublados y algunas lluvias. Vientos moderados del Noreste.
REGION 9	Ligeras variaciones de temperatura. Nublados y algunas lluvias. Vientos algo fuertes del Noreste.
REGION 10	Ligeras variaciones de temperatura. Algunos nublados. Lluvias aisladas. Vientos moderados del Norte.

Zincografía de la Dirección de Estudios Geográficos y Climatológicos

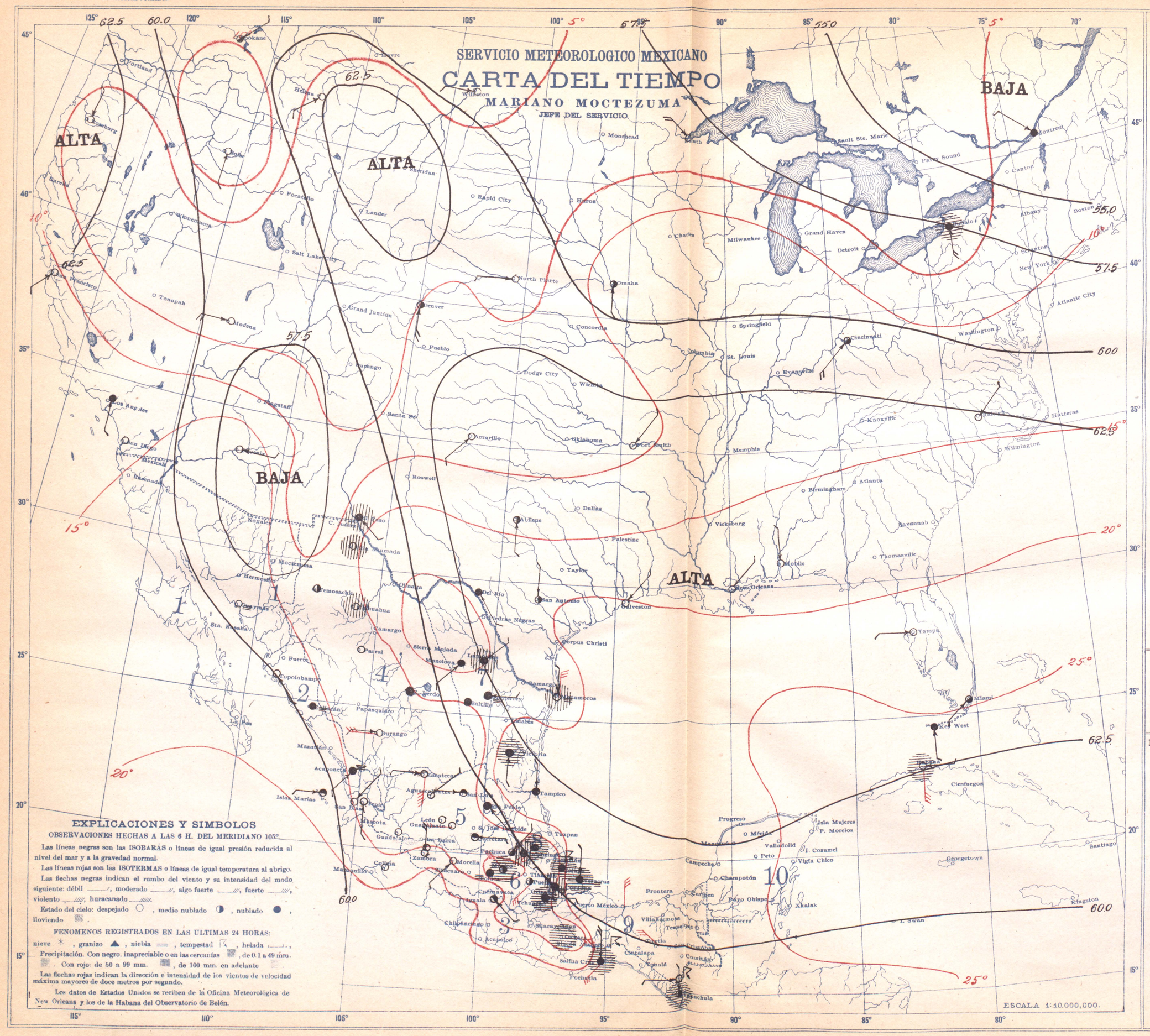

VIERNES 2 DE MAYO DE 1924

	ESTACIONES	Presión al nivel del mar	Temperatura Ambiente	Temperatura Máxima de ayer	Temperatura Mínima en 24 h.	Lluvias en 24 h.	Altura del barómetro
		100+	°	°	°	m.m.	
REGION 1	Ensenada						
	Guaymas	59.6	19	27	18	0	8
	Hermosillo						
	La Paz						11
	Mexicali						
	Sta. Rosalía						
REGION 2	Culiacán	60.2	19	36	16	0	53
	El Fuerte						89
	Mazatlán						78
	San Blas	60.2	21	26	20	0	7
	Islas Marías	59.6	19	33	19	0	
REGION 3	Acapulco						3
	Chilpancingo						1250
	Colima	59.4	17	32	16	0	498
	Manzanillo						4
	Oaxaca						1563
	Pochutla						
	Salina Cruz	59.0	27		24	12	56
	Tapachula	58.6	23	33	20	0.5	168
REGION 4	Camargo, Tamps						
	C. Lerdo	59.2	13	28	12	0	1140
	Chihuahua	58.5	16	25	13	Inap	1423
	Durango	59.3	12	28	12	0	1886
	Parral						
	Stgo. Papasquiaro						
	Temosachic						
	Villa González						
REGION 5	Aguascalientes	59.6	13	29	9	0	1879
	Guadalajara	59.5	13	31	12	0	1556
	Guanajuato	59.6	13	27	12	0	2037
	León	59.4	13	30	11	0	1809
	Querétaro	59.4	14	26	13	0	1842
	S. Luis Potosí	59.8	14	31	13	0	1877
	Zacatecas, (C. de la Bufa)	59.5	12	21	11	0	2612
REGION 6	Cuernavaca						1538
	Morelia			25	12	0	1923
	Pachuca	59.9	12	23	11	0	2435
	Puebla	59.8	14	25	12	0	2150
	Tacubaya	59.1	9	27	8	Inap	2309
	Toluca	59.0	10	24	7	0	2675
	Tulancingo	60.0	14	25	12	Inap	2181
REGION 7	C. Victoria	62.0	21	27	19	7	317
	Linapazos	62.5	20	26	20	0	317
	Matamoros	64.2	17		16	0	12
	Monclova						
	Monterrey	62.3	17	23	17	0	528
	Saltillo	61.0	11	20	10	0	1609
REGION 8	Córdoba					6	871
	Jalapa	62.0	16	24	16		1399
	Orizaba						1248
	Río Verde	60.0	16	27	15	0	1012
	Tampico	62.4	22	26	22	0	8
	Tuxpan						
	Veracruz	62.0	25	26	25	1	16
REGION 9	C. del Carmen						
	Comitán						1635
	Frontera						2
	Puerto México						14
	Rincón Antonio						208
	S. Cristóbal						2118
	Tuxtla Gutiérrez						536
	Villahermosa						20
REGION 10	Campeche						25
	Maxcanú						12
	Mérida						22
	Payo Obispo						4
	Peto						36
	Progreso						14
	Valladolid						22

ESTADO GENERAL DEL TIEMPO

La presión está ligeramente alta en el Golfo de México y en la región Central de Estados Unidos. Se registraron lluvias aisladas en la Vertiente del Golfo, región Sur de la del Pacífico y en las Mesas Central y del Norte.

Probabilidades para el Día y la Noche de Mañana

REGION 1	Ligeras variaciones de temperatura. Algunos nublados. Vientos moderados del Noroeste.
REGION 2	Ligeras variaciones de temperatura. Algunos nublados. Vientos moderados del Oeste.
REGION 3	Ligeras variaciones de temperatura. Algunos nublados. Lluvias aisladas. Vientos moderados del Norte.
REGION 4	Ligeras variaciones de temperatura. Algunos nublados. Lluvias aisladas.
REGION 5	Ligeras variaciones de temperatura. Algunos nublados. Lluvias aisladas.
REGION 6	Ligeras variaciones de temperatura. Algunos nublados. Lluvias aisladas.
REGION 7	Ascenso de temperatura. Algunos nublados. Lluvias aisladas. Vientos moderados del Este.
REGION 8	Ascenso de temperatura. Algunos nublados. Lluvias aisladas. Vientos moderados del Este.
REGION 9	Ligeras variaciones de temperatura. Algunos nublados. Lluvias aisladas. Vientos moderados del Noreste.
REGION 10	Ligeras variaciones de temperatura. Algunos nublados. Lluvias aisladas. Vientos moderados del Este.

Zincografía de la Dirección de Estudios Geográficos y Climatológicos

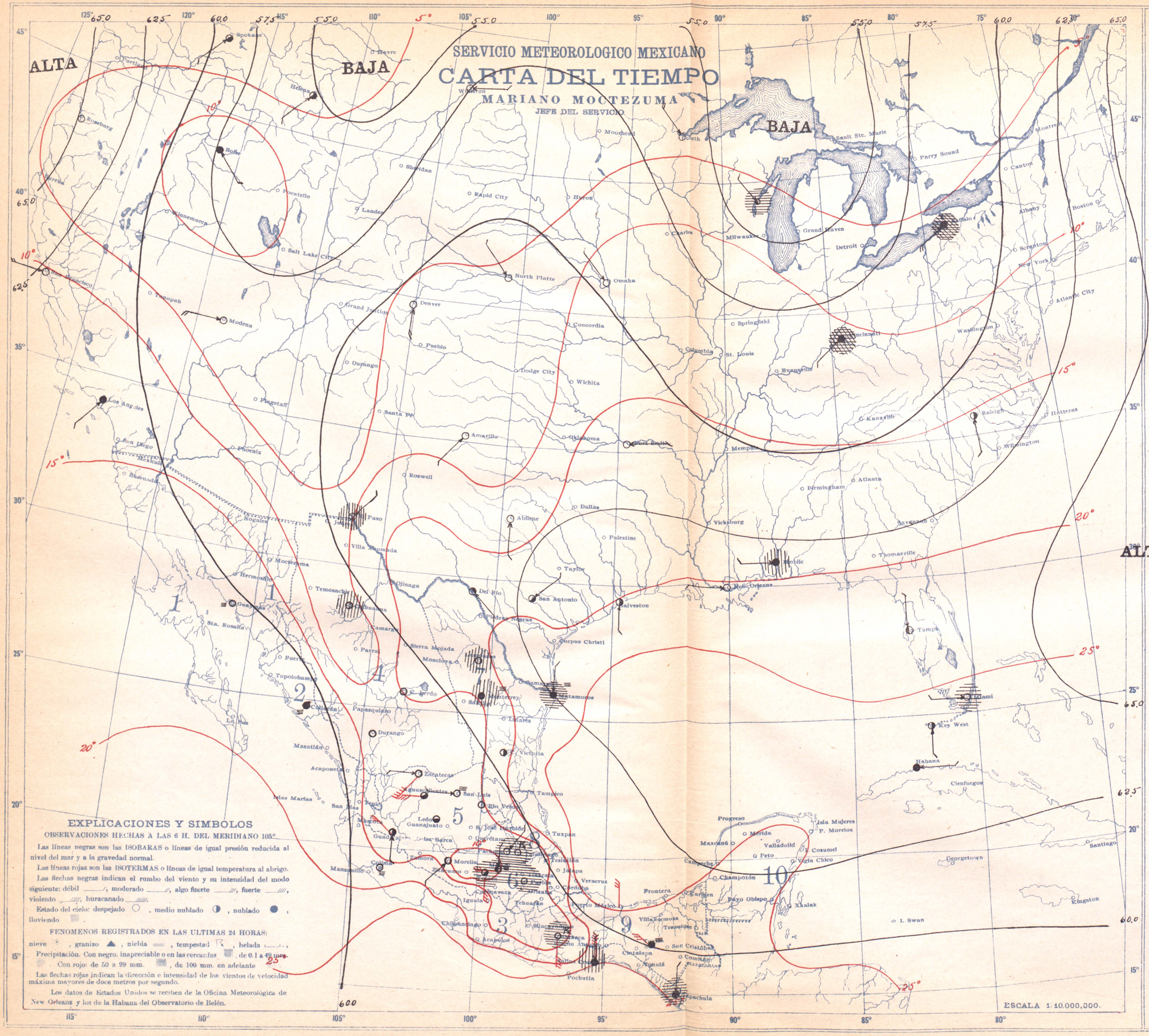

SABADO 3 DE MAYO DE 1924

	ESTACIONES	Presión al nivel del mar	Temperatura: Ambiente	Máxima de ayer	Mínima en últimas 12 h.	Lluvias en 24 h.	Altura del barómetro
		100+	°	°	°	m.m.	
REGION 1	Ensenada						
	Guaymas	60.4	19	30	18	0	8
	Hermosillo						
	La Paz						11
	Mexicali						
	Sta. Rosalía						
REGION 2	Culiacán	61.2	17	31	17	0	53
	El Fuerte						89
	Mazatlán						78
	San Blas						7
	Islas Marías						
REGION 3	Acapulco						3
	Chilpancingo						1250
	Colima	59.4	18	33	16	0	498
	Manzanillo						4
	Oaxaca						1563
	Pochutla						
	Salina Cruz	59.4	25	34	23	Inap.	56
	Tapachula	58.8	23	34	21	12	168
REGION 4	Camargo, Tamps						
	C. Lerdo	59.2	15	30	12	0	1140
	Chihuahua	59.1	10	23	8	Inap	1423
	Durango	59.6	11	24	10	0	1886
	Parral						
	Stgo. Papasquiaro						
	Temosachic						
	Villa González						
REGION 5	Aguascalientes	59.8	14	28	10	0	1879
	Guadalajara	59.6	14	30	10	0	1556
	Guanajuato	59.8	13	27	12	0	2037
	León	59.9	13	30	10	0	1809
	Querétaro	59.5	15	27	13	0	1842
	S. Luis Potosí	59.7	12	30	11	0	1877
	Zacatecas, (C. de la Bufa)	59.7	12	20	11	0	2612
REGION 6	Cuernavaca						1538
	Morelia						1923
	Pachuca	59.4	11	24	10	9	2435
	Puebla	59.4	14	24	14	Inap.	2150
	Tacubaya	59.2	10	26	9	Inap	2309
	Toluca	59.2	8	19	6	4	2675
	Tulancingo	59.6	12	25	11	8	2181
REGION 7	C. Victoria	60.4	21	32	20	0	317
	Lampazos	61.8	18	29	17	Inap.	317
	Matamoros	61.8	21	30	20	1	12
	Monclova						
	Monterrey	61.2	18	24	17	Inap	528
	Saltillo	61.0	16	23	13	0	1609
REGION 8	Córdoba						871
	Jalapa						1399
	Orizaba						1248
	Río Verde	59.8	15	29	14	0	1012
	Tampico						8
	Tuxpan						
	Veracruz						16
REGION 9	C. del Carmen						
	Comitán						1635
	Frontera						2
	Puerto México						14
	Rincón Antonio						208
	S. Cristóbal						2118
	Tuxtla Gutiérrez	60.0	25	34	24	0	536
	Villahermosa						20
REGION 10	Campeche						25
	Maxcanú						12
	Mérida						22
	Payo Obispo						4
	Peto						36
	Progreso						14
	Valladolid						22

ESTADO GENERAL DEL TIEMPO

La presión está baja al Norte de EE. UU., en las Montañas Rocallosas y en el interior de la República. Se registraron algunas lluvias en la Vertiente del Golfo, parte Sur de la del Pacífico y en las Mesas Central y del Norte.

Probabilidades para el Día y la Noche de Mañana

REGION 1	Ligeras variaciones de temperatura. Algunos nublados. Vientos moderados del Noroeste.
REGION 2	Ligeras variaciones de temperatura. Algunos nublados. Vientos moderados del Oeste.
REGION 3	Ligeras variaciones de temperatura. Nublados Algunas lluvias. Vientos moderados del Norte.
REGION 4	Ligeras variaciones de temperatura. Algunos nublados. Lluvias aisladas.
REGION 5	Ligeras variaciones de temperatura. Algunos nublados. Lluvias aisladas.
REGION 6	Ligeras variaciones de temperatura. Algunos nublados. Lluvias aisladas.
REGION 7	Ascenso de temperatura. Algunos nublados. Lluvias aisladas. Vientos moderados del Este.
REGION 8	Ascenso de temperatura. Algunos nublados. Lluvias aisladas. Vientos moderados del Este.
REGION 9	Ligeras variaciones de temperatura. Nublados y algunas lluvias. Vientos moderados del Noreste.
REGION 10	Ligeras variaciones de temperatura. Algunos nublados. Lluvias aisladas. Vientos moderados del Este.

Zincografía de la Dirección de Estudios Geográficos y Climatológicos

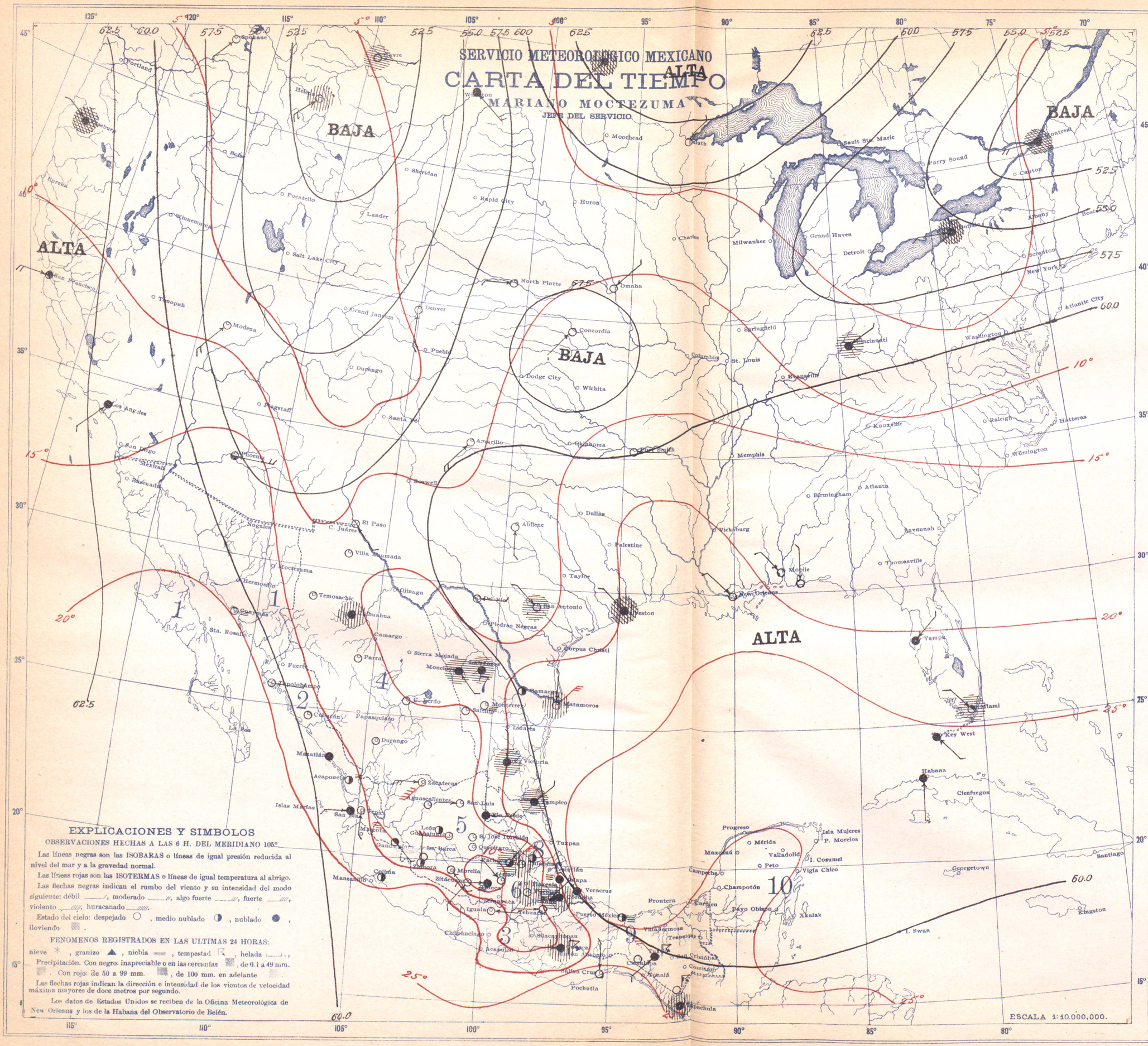

DOMINGO 4 DE MAYO DE 1924

	ESTACIONES	Presión al nivel del mar	Temperatura Ambiente	Máxima de ayer	Mínima en 12 hrs.	Lluvias en 24 h.	Altura del barómetro
		100+	°	°	°	m. m.	
REGION 1	Ensenada						
	Guaymas	60.6	20		18	0	8
	Hermosillo						
	La Paz						11
	Mexicali						
	Sta. Rosalía						
REGION 2	Culiacán	59.8	16		15	0	53
	El Fuerte						89
	Mazatlán	60.2	20	23	19	0	78
	San Blas	59.8	18	26	18	0	7
	Islas Marías						
REGION 3	Acapulco						3
	Chilpancingo						1250
	Colima	58.2	19	33	18	0	498
	Manzanillo						4
	Oaxaca	58.7	16	27	15	Inap.	1563
	Pochutla						
	Salina Cruz	58.2	26	31	26	0	56
	Tapachula	58.6	24	33	22	Inap	168
REGION 4	Camargo, Tamps						
	C. Lerdo	59.0	15		14	0	1140
	Chihuahua	58.2	14	24	10	Inap	1423
	Durango	59.3	11	25	10	0	1886
	Parral				10	0	
	Stgo. Papasquiaro				9	0	
	Temosachic				13	0	
	Villa González						
REGION 5	Agnascalientes	59.0	14	27	9	0	1879
	Guadalajara	58.4	14	30	12	0	1556
	Guanajuato	59.0	15	27	12	0	2037
	León	58.9	12	29	10	0	1809
	Querétaro	59.1	14	27	13	0	1842
	S. Luis Potosí	59.1	14	29	11	0	1877
	Zacatecas, (C. de la Bufa)	59.2	10	20	10	0	2612
REGION 6	Cuernavaca						1538
	Morelia			26	12	0	1923
	Pachuca	59.2	12	24	12	1	2435
	Puebla	59.1	14	23	11	Inap	2150
	Tacubaya	59.0	11	26	9	0	2309
	Toluca	59.1	7	20	6	0	2675
	Tulancingo	59.1	13	27	9	0	2131
REGION 7	C. Victoria	59.8	20	36	20	3	317
	Lampazos	59.5	18	29	18	12	317
	Matamoros	61.0	21	27	21	Inap	12
	Monclova						
	Monterrey	59.8	19	27	19	0	528
	Saltillo	59.6	14	26	13	0	1609
REGION 8	Córdoba	59.1	19		16	Inap	871
	Jalapa	59.2	17	25	16	0	1399
	Orizaba	59.0	18	23	16	8	1248
	Río Verde	59.0	18	34	18	0	1012
	Tampico	58.8	24	30	24	1	8
	Tuxpan						
	Veracruz	59.0	25	27	25	0	16
REGION 9	C. del Carmen						
	Comitán						1635
	Frontera						2
	Puerto México	59.0	25	30	25	0	14
	Rincón Antonio						208
	S. Cristóbal						2118
	Tuxtla Gutiérrez	58.9	25	29	24	0	536
	Villahermosa						20
REGION 10	Campeche						25
	Maxcanú						12
	Mérida						22
	Payo Obispo						4
	Peto						36
	Progreso						14
	Valladolid						22

ESTADO GENERAL DEL TIEMPO

Una depresión comienza a invadir los Estados Unidos, alcanzando a la parte Norte de la República. Se registraron lluvias aisladas en la Vertiente del Golfo, parte Sur de las del Pacífico y en las Mesas Central y del Norte.

Probabilidades para el Día y la Noche de Mañana

REGION 1	**Ligeras variaciones de temperatura.** Algunos nublados. **Vientos moderados del Oeste.**
REGION 2	**Ligeras variaciones de temperatura.** Algunos nublados. **Vientos moderados del Oeste.**
REGION 3	**Ligeras variaciones de temperatura.** Nublados. Algunas lluvias. **Vientos moderados del Norte.**
REGION 4	Ascenso de temperatura **Algunos nublados.** Lluvias aisladas.
REGION 5	Ligeras variaciones de temperatura. **Algunos nublados.** Lluvias aisladas.
REGION 6	Ligeras variaciones de temperatura. Algunos nublados. **Lluvias aisladas.**
REGION 7	**Ligeras variaciones de temperatura.** Algunos nublados. **Lluvias aisladas.** Vientos moderados del Este.
REGION 8	**Ligeras variaciones de temperatura. Algunos nublados.** Lluvias aisladas. Vientos moderados del Este.
REGION 9	**Ligeras variaciones de temperatura.** Algunos nublados. Lluvias aisladas. **Vientos moderados del Este.**
REGION 10	Ligeras variaciones de temperatura. Algunos nublados. Lluvias aisladas. **Vientos moderados del Este.**

Zincografía de la Dirección de Estudios Geográficos y Climatológicos

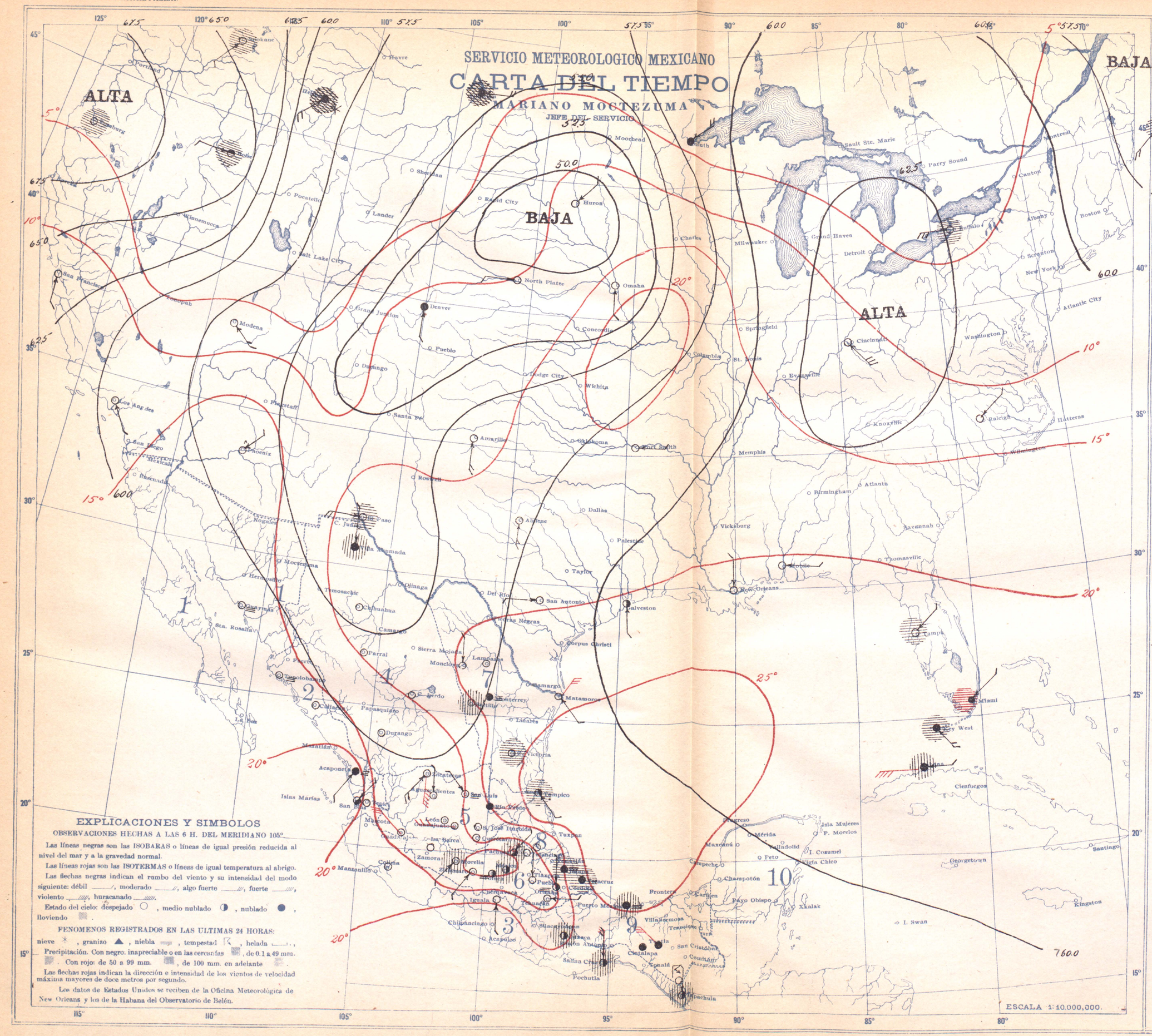

LUNES 5 DE MAYO DE 1924

	ESTACIONES	Presión al nivel del mar	Temperatura: Ambiente	Temperatura: Máxima de ayer	Temperatura: Mínima en 12 h.	Lluvias en 24 h.	Altura del barómetro
		100+	°	°	°	m.m.	
REGION 1	Ensenada	58.0	19	29	18	0	8
	Guaymas						
	Hermosillo						11
	La Paz						
	Mexicali						
	Sta. Rosalía						
REGION 2	Culiacán	58.2	17	34	16	0	53
	El Fuerte						89
	Mazatlán						78
	San Blas	58.8	20	26	19	0	7
	Islas Marías						
REGION 3	Acapulco						3
	Chilpancingo						1250
	Colima	58.4	18	34	16	0	498
	Manzanillo						4
	Oaxaca	58.0	18	26	15	Inap.	1563
	Pochutla						
	Salina Cruz	58.2	24	30	24	Inap	56
	Tapachula	57.4	23		21	Inap	168
REGION 4	Camargo, Tamps						
	C. Lerdo	56.8	15	30	14	0	1140
	Chihuahua	54.6	16	26	15	0	1423
	Durango	57.3	12	26	11	0	1886
	Parral						
	Stgo. Papasquiaro						
	Temosachic						
	Villa González						
REGION 5	Aguascalientes	58.1	13	28	13	0	1879
	Guadalajara	58.2	13	31	12	0	1556
	Guanajuato	58.2	14	27	13	0	2037
	León	58.4	13	29	11	0	1809
	Querétaro	58.1	15	26	13	0	1842
	S. Luis Potosí	58.0	13	30	12	0	1877
	Zacatecas, (C. de la Bufa)	57.5	10	20	9	0	2612
REGION 6	Cuernavaca						1538
	Morelia						1923
	Pachuca	57.9	11	23	11	Inap.	2435
	Puebla	58.0	13	23	12	0	2150
	Tacubaya	57.6	10		9	Inap.	2309
	Toluca	57.8	10		6	0	2675
	Tulancingo	58.2	12	25	9	0	2181
REGION 7	C. Victoria	57.8	22	34	18	3	317
	Linares	57.0	22	33	18	0	317
	Matamoros	59.4	22	32	20	0	12
	Monclova						
	Monterrey	57.5	20	29	19	0	528
	Saltillo	57.2	17	24	13	Inap	1609
REGION 8	Córdoba						871
	Jalapa	58.8	16	23	15	10	1399
	Orizaba	58.8	16	22	14	0	1248
	Río Verde	58.0	20	31	19	0	1012
	Tampico	58.4	26	29	24	2	8
	Tuxpan						
	Veracruz	59.2	25	27	24	1	16
REGION 9	C. del Carmen						
	Comitán						1635
	Frontera						2
	Puerto México	58.6	25		24	Inap	14
	Rincón Antonio						208
	S. Cristóbal						2118
	Tuxtla Gutiérrez	58.3	24	35	23	0	536
	Villahermosa						20
REGION 10	Campeche						25
	Maxcanú						12
	Mérida						22
	Payo Obispo						4
	Peto						36
	Progreso						14
	Valladolid						22

ESTADO GENERAL DEL TIEMPO

Una depresión intensa se encuentra en la región Norte de EE. UU., extendiéndose hasta el Norte de la República. Hubo lluvias aisladas en la Vertiente del Golfo, parte Sur de la del Pacífico y en las Mesas Central y del Norte.

Probabilidades para el Día y la Noche de Mañana

REGION 1	Ligeras variaciones de temperatura. Algunos nublados. **Vientos algo fuertes del Noroeste.**
REGION 2	**Ligeras variaciones de temperatura.** Algunos nublados. **Vientos moderados del Oeste.**
REGION 3	**Ligeras variaciones de temperatura. Nublados y algunas lluvias. Vientos algo fuertes del Sur.**
REGION 4	**Ligeras variaciones de temperatura. Algunos nublados.** Lluvias aisladas.
REGION 5	Ligeras variaciones de temperatura. Algunos nublados. Lluvias aisladas.
REGION 6	**Ligeras variaciones de temperatura.** Algunos nublados. **Lluvias aisladas.**
REGION 7	Ligeras variaciones de temperatura. **Nublados y algunas lluvias.** Vientos moderados del Sureste
REGION 8	**Ligeras variaciones de temperatura. Nublados y algunas lluvias. Vientos moderados del Sureste.**
REGION 9	**Ligeras variaciones de temperatura. Nublados y algunas lluvias.** Vientos moderados del Este.
REGION 10	**Ligeras variaciones de temperatura. Nublados y algunas lluvias.** Vientos moderados del Este.

Zincografía de la Dirección de Estudios Geográficos y Climatológicos

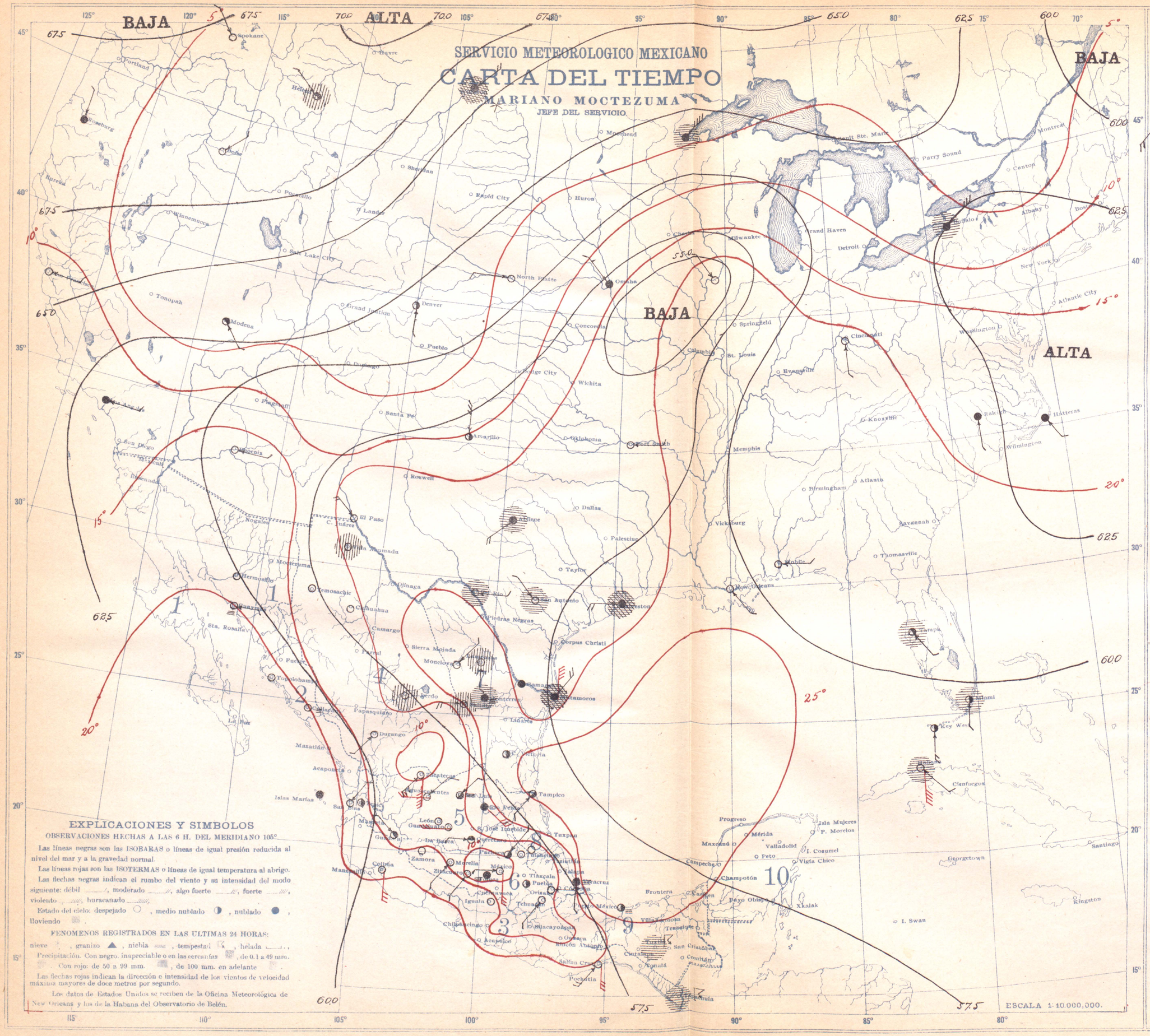

MARTES 6 DE MAYO DE 1924

	ESTACIONES	Presión al nivel del mar	Temperatura: Ambiente	Temperatura: Máxima de ayer	Temperatura: Mínima en las 24 h.	Lluvias en 24 h.	Altura del barómetro
		100+	°	°	°	m.m.	
REGION 1	Ensenada	60.2	20	29	18	0	8
	Guaymas	60.0	16	30	14	0	
	Hermosillo						11
	La Paz						
	Mexicali						
	Sta. Rosalía						
REGION 2	Culiacán	60.2	20	34	15	0	53
	El Fuerte						89
	Mazatlán						78
	San Blas	60.2	20	27	19	0	7
	Islas Marías	59.8	18		15	0	
REGION 3	Acapulco						3
	Chilpancingo						1250
	Colima	58.6	18	34	17	0	498
	Manzanillo						4
	Oaxaca						1563
	Pochutla						
	Salina Cruz	57.2	27	30	27	0	56
	Tapachula						168
REGION 4	Camargo, Tamps						
	C. Lerdo	58.3	16	32	15	0	1140
	Chihuahua	57.4	13	27	12	0	1423
	Durango	58.0	11	26	10	0	1886
	Parral						
	Stgo. Papasquiaro						
	Temosachic					0	
	Villa González						
REGION 5	Aguascalientes	58.2	13	28	10	0	1879
	Guadalajara	59.0	12	31	12	0	1556
	Guanajuato	58.3	14	26	13	0	2637
	León	58.4	13	30	8	0	1809
	Querétaro	58.4	14	27	14	0	1842
	S. Luis Potosí	58.6	15	21	15	0	1877
	Zacatecas, (C. de la Bufa)	58.0	10	20	9	0	2612
REGION 6	Cuernavaca						1538
	Morelia			25	13	0	1923
	Pachuca	58.1	12	23	11	0	2435
	Puebla	57.6	13	25	12	0	2150
	Tacubaya	57.7	10	28	8	0	2309
	Toluca	57.8	9	20	7	0	2675
	Tulancingo	57.9	15	27	11	0	2181
REGION 7	C. Victoria	56.0	22	34	20	0	317
	Linares	56.0	21	32	19	Inap.	317
	Matamoros	58.6	19	33	18	4	12
	Monclova						
	Monterrey	57.3	21	28	19	1	528
	Saltillo	57.4	19	28	18	Inap.	1609
REGION 8	Córdoba						871
	Jalapa						1399
	Orizaba	57.6	20	24	17	0	1248
	Río Verde	58.0	17	34	17	0	1012
	Tampico	55.6	25	29	24	0	8
	Tuxpan						
	Veracruz	56.0	26	27	25	0	16
REGION 9	C. del Carmen						
	Comitán						1635
	Frontera						2
	Puerto México	55.6	26	30	25	0	14
	Rincón Antonio						208
	S. Cristóbal						2118
	Tuxtla Gutiérrez						536
	Villahermosa						20
REGION 10	Campeche						25
	Maxcanú						12
	Mérida						22
	Payo Obispo						4
	Peto						36
	Progreso						14
	Valladolid						12

ESTADO GENERAL DEL TIEMPO

En la parte Sur de EE. UU. y región Oriental de la República, la presión está baja. Se registraron lluvias aisladas en el Norte de la Vertiente del Golfo, parte Sur de la del Pacífico y en la Mesa del Norte.

Probabilidades para el Día y la Noche de Mañana

REGION 1	Descenso de temperatura. Algunos nublados. Vientos algo fuertes del Noroeste.
REGION 2	Ligeras variaciones de temperatura. Algunos nublados. Vientos moderados del Oeste.
REGION 3	Ligeras variaciones de temperatura. Nublados. Algunas lluvias. Vientos moderados del Norte.
REGION 4	Descenso de temperatura. Algunos nublados. Lluvias aisladas.
REGION 5	Descenso de temperatura. Algunos nublados. Lluvias aisladas.
REGION 6	Ligeras variaciones de temperatura. Algunos nublados. Lluvias aisladas.
REGION 7	Descenso de temperatura. Nublados Lluvias. Vientos moderados del Norte.
REGION 8	Descenso de temperatura. Nublados. Lluvias. Vientos algo fuertes del Norte.
REGION 9	Descenso de temperatura. Nublados. Lluvias. Vientos algo fuertes del Norte.
REGION 10	Descenso de temperatura. Nublados Lluvias. Vientos moderados del Este.

Zincografía de la Dirección de Estudios Geográficos y Climatológicos

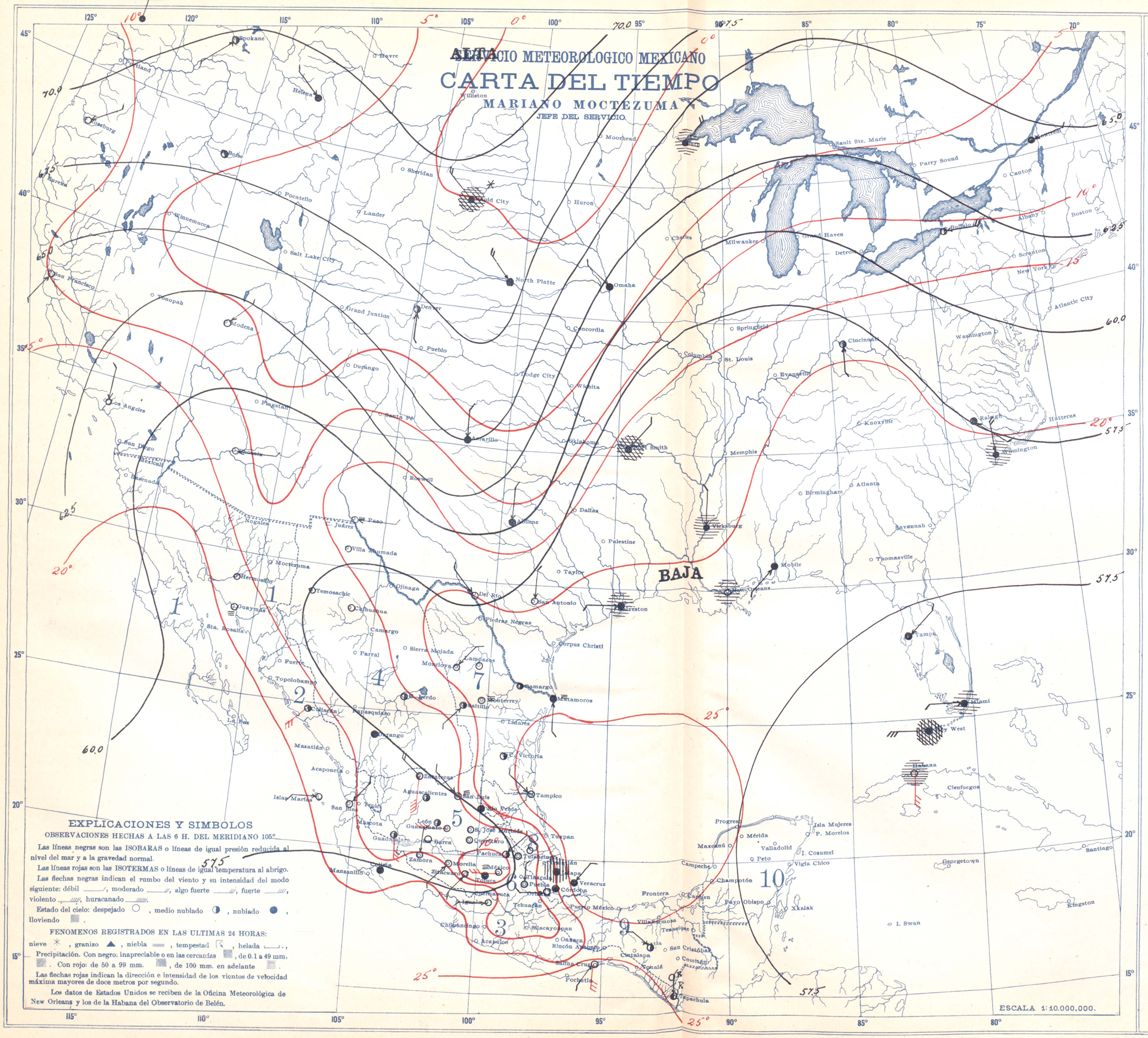

MIERCOLES 7 DE MAYO DE 1924

	ESTACIONES	Presión al nivel del mar	TEMPERATURA Ambiente	Máxima de ayer	Mínima en 24 horas	Lluvia en 24 horas	Altura del barómetro
		700 +	°	°	°	mm	
REGION 1	Ensenada						
	Guaymas	59.4	18	31	17	0	8
	Hermosillo	59.5	20		18	0	
	La Paz						11
	Mexicali						
	Sta. Rosalía						
REGION 2	Culiacán	58.4	16	35	15	0	53
	El Fuerte						89
	Mazatlán						78
	San Blas	59.6	16		15	0	7
	Islas Marías	58.6	19	34	18	0	
REGION 3	Acapulco						3
	Chilpancingo						1250
	Colima	57.0	18	35	17	0	498
	Manzanillo						4
	Oaxaca						1563
	Pochutla						
	Salina Cruz	56.8	27	30	27	0	56
	Tapachula	57.0	23	33	21	0	168
REGION 4	Camargo, Tamps.						
	C. Lerdo	56.8	15	30	14	0	1140
	Chihuahua	57.4	14	26	11	0	1423
	Durango	57.6	11	27	11	0	1886
	Parral						
	Stgo. Papasquiaro						
	Temosachic						
	Villa González						
REGION 5	Aguascalientes	57.8	12	27	8	0	1879
	Guadalajara	59.0	13	30	11	0	1556
	Guanajuato	58.0	13	27	12	0	2037
	León	58.0	18		15	0	1809
	Querétaro	57.9	13	27	11	0	1842
	S. Luis Potosí	57.5	14	29	11	0	1877
	Zacatecas, (C. de la Bufa)	57.6	11	20	11	0	2612
REGION 6	Cuernavaca						1528
	Morelia						1923
	Pachuca	57.7	12	24	12	0	2435
	Puebla	57.5	15	25	13	0	2150
	Tacubaya	57.8	9	29	9	0	2309
	Toluca	57.9	9		6	0	2675
	Tulancingo	57.5	12	27	9	0	2181
REGION 7	C. Victoria	56.8	24	35	21	0	317
	Lampazos	56.0	22	37	20	0	317
	Matamoros	57.0	25	30	19	0	12
	Monclova						
	Monterrey	56.2	22	34	21	0	528
	Saltillo	56.4	19	28	14	0	1609
REGION 8	Córdoba	57.2	19	30	17	0	871
	Jalapa	57.2	20	28	17	Inap.	1399
	Orizaba	57.3	18	26	17	0	1248
	Río Verde	57.1	20	35	19	0	1012
	Tampico	56.0	25	31	23	0	8
	Tuxpan						
	Veracruz	57.0	26	28	26	0	16
REGION 9	C. del Carmen						
	Comitán						1635
	Frontera						2
	Puerto México						14
	Rincón Antonio						208
	S. Cristóbal						2118
	Tuxtla Gutiérrez	57.0	24	35	23	0	536
	Villahermosa						26
REGION 10	Campeche						25
	Maxcanú						12
	Mérida						22
	Payo Obispo						4
	Peto						36
	Progreso						14
	Valladolid						22

ESTADO GENERAL DEL TIEMPO

En el interior del Golfo de México la presión está baja. Un anticiclón moderado invade las regiones Norte y Central de EE. UU. Solamente en Jalapa, Ver., se registró lluvia, siendo ésta inapreciable.

Probabilidades para el Día y la Noche de Mañana

REGION 1	Descenso de temperatura. Algunos nublados. Vientos algo fuertes del Noroeste.
REGION 2	Ligeras variaciones de temperatura. Algunos nublados. Vientos moderados del Oeste.
REGION 3	Ligeras variaciones de temperatura. Nublados y algunas lluvias. Vientos moderados del Norte.
REGION 4	Descenso de temperatura. Algunos nublados. Lluvias aisladas.
REGION 5	Descenso de temperatura. Algunos nublados. Lluvias aisladas.
REGION 6	Ligeras variaciones de temperatura. Algunos nublados. Lluvias aisladas.
REGION 7	Descenso de temperatura. Nublados y lluvias. Vientos algo fuertes del Norte.
REGION 8	Descenso de temperatura. Nublados y lluvias. Vientos algo fuertes del Norte.
REGION 9	Descenso de temperatura. Nublados y lluvias. Vientos fuertes del Norte.
REGION 10	Ligeras variaciones de temperatura. Nublados y algunas lluvias. Vientos moderados del Norte.

Zincografía de la Dirección de Estudios Geográficos y Climatológicos

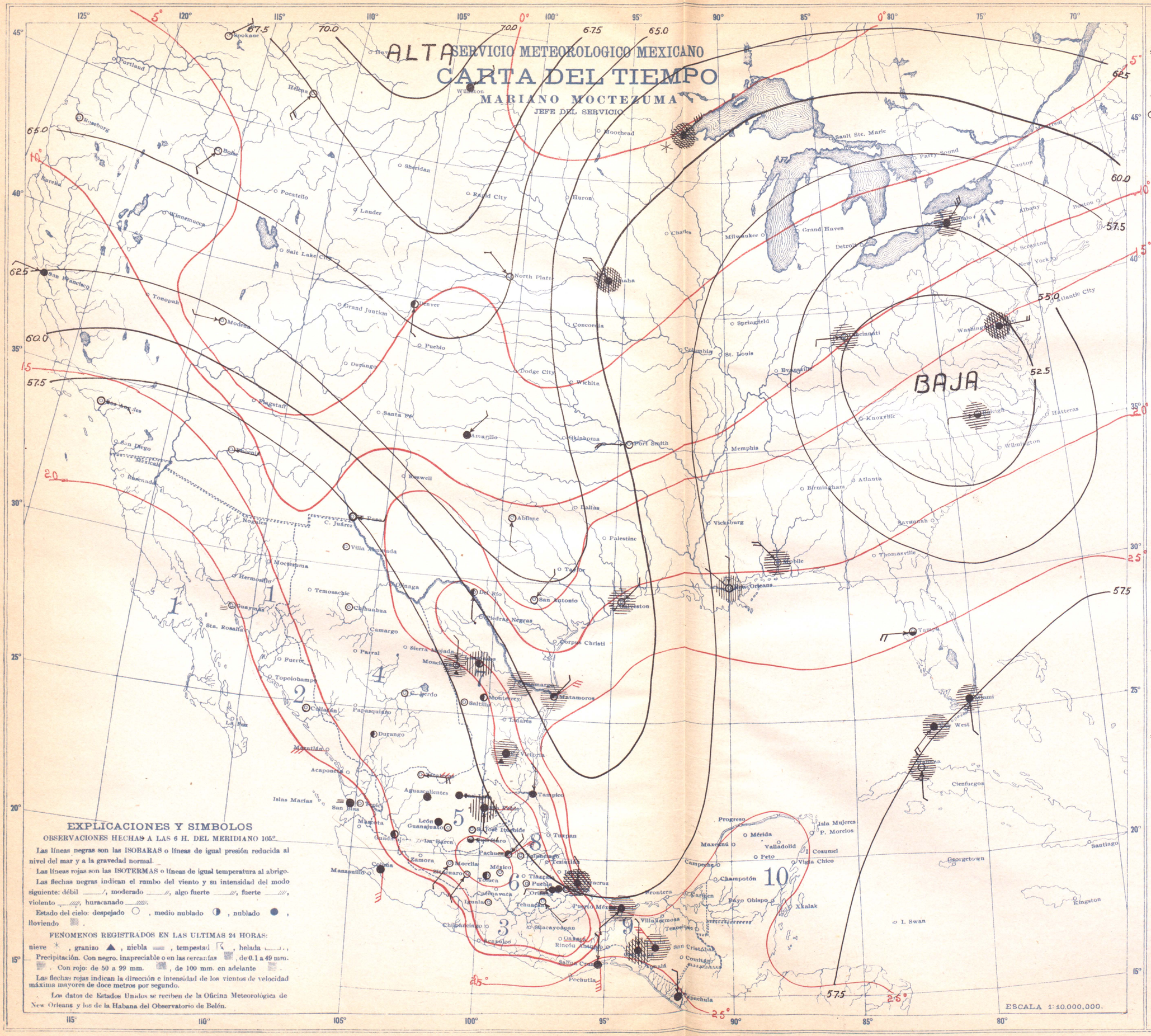

JUEVES 8 DE MAYO DE 1924

	ESTACIONES	Presión al nivel del mar	Temperatura Ambiente	Máxima de ayer	Mínima en últimas 12 h.	Lluvias en 24 horas	Altura del barómetro
		700 +	°	°	°	mm	
REGION 1	Ensenada						
	Guaymas	56.4	20	29	18	0	8
	Hermosillo						
	La Paz						11
	Mexicali						
	Sta. Rosalía						
REGION 2	Culiacán	57.0	16	35	15	0	53
	El Fuerte						89
	Mazatlán						78
	San Blas	57.8	18	26	18	0	7
	Islas Marías						
REGION 3	Acapulco						3
	Chilpancingo						1250
	Colima	56.8	16	34	15	0	498
	Manzanillo						4
	Oaxaca						1568
	Pochutla						
	Salina Cruz	56.6	26	30	26	0	56
	Tapachula	56.6	25	34	22	0	168
REGION 4	Camargo, Tamps						
	C. Lerdo	57.6	17	32	15	0	1140
	Chihuahua	57.0	15	27	12	0	1423
	Durango	57.0	12	28	12	0	1886
	Parral						
	Stgo. Papasquiaro						
	Temosachic						
	Villa González				18	0	
REGION 5	Aguascalientes	56.9	11	28	9	0	1879
	Guadalajara	56.9	14	32	11	0	1556
	Guanajuato	56.7	15	29	14	0	2037
	León	56.8	14	30	11	0	1809
	Querétaro	56.7	15	29	14	0	1842
	S. Luis Potosí	57.0	15	31	14	0	1877
	Zacatecas, (C. de la Bufa)	56.9	12	21	12	0	2612
REGION 6	Cuernavaca						1538
	Morelia						1923
	Pachuca	57.4	12	23	11	0	2435
	Puebla	57.0	15	25	13	0	2150
	Tacubaya	56.6	10	28	10	0	2309
	Toluca	56.6	9	21	8	0	2675
	Tulancingo	57.5	13	26	10	0	2181
REGION 7	C. Victoria	58.1	20	31	18	18	317
	Lampazos	60.0	20	34	18	inap.	317
	Matamoros	61.0	20	36	19	2	12
	Monclova				12	5	
	Monterrey	59.9	20	35	18	0	528
	Saltillo	58.2	13	29	12	0	1609
REGION 8	Córdoba	57.4	19	28	18	0	871
	Jalapa						1399
	Orizaba	57.1	17	25	16	0	1248
	Río Verde	57.5	19	32	19	inap.	1012
	Tampico	58.4	25	33	23	0	8
	Tuxpan						
	Veracruz	57.8	25	27	25	12	16
REGION 9	C. del Carmen						
	Comitán						1635
	Frontera						2
	Puerto México	56.8	26	33	26	5	14
	Rincón Antonio						208
	S. Cristóbal						2118
	Tuxtla Gutiérrez	56.7	23	27	23	5	536
	Villahermosa						20
REGION 10	Campeche						25
	Maxcanú						12
	Mérida						22
	Payo Obispo						4
	Peto						36
	Progreso						14
	Valladolid						22

ESTADO GENERAL DEL TIEMPO

Una depresión intensa se encuentra en la región Oriental de EE. UU., estando invadido el resto de dicho Territorio por un extenso anticiclón. Hubo lluvias con granizo en la región Norte de la Vertiente del Golfo y lluvias de escasa importancia en la parte Sur.

Probabilidades para el Día y la Noche de Mañana

REGION 1	Ligeras variaciones de temperatura. Buen tiempo. Vientos moderados del Oeste.
REGION 2	Ligeras variaciones de temperatura. Buen tiempo. Vientos moderados del Oeste.
REGION 3	Ligeras variaciones de temperatura. Algunos nublados. Lluvias aisladas. Vientos moderados del Norte.
REGION 4	Ligeras variaciones de temperatura. Algunos nublados. Lluvias aisladas.
REGION 5	Ligeras variaciones de temperatura. Algunos nublados. Lluvias aisladas.
REGION 6	Ligeras variaciones de temperatura. Algunos nublados. Lluvias aisladas.
REGION 7	Ligeras variaciones de temperatura. Nublados y algunas lluvias. Vientos moderados del Este.
REGION 8	Ligeras variaciones de temperatura. Nublados y algunas lluvias. Vientos moderados del Este.
REGION 9	Ligeras variaciones de temperatura. Nublados y algunas lluvias. Vientos moderados del Noreste.
REGION 10	Descenso de temperatura. Algunos nublados. Lluvias aisladas. Vientos moderados del Norte.

Zincografía de la Dirección de Estudios Geográficos y Climatológicos

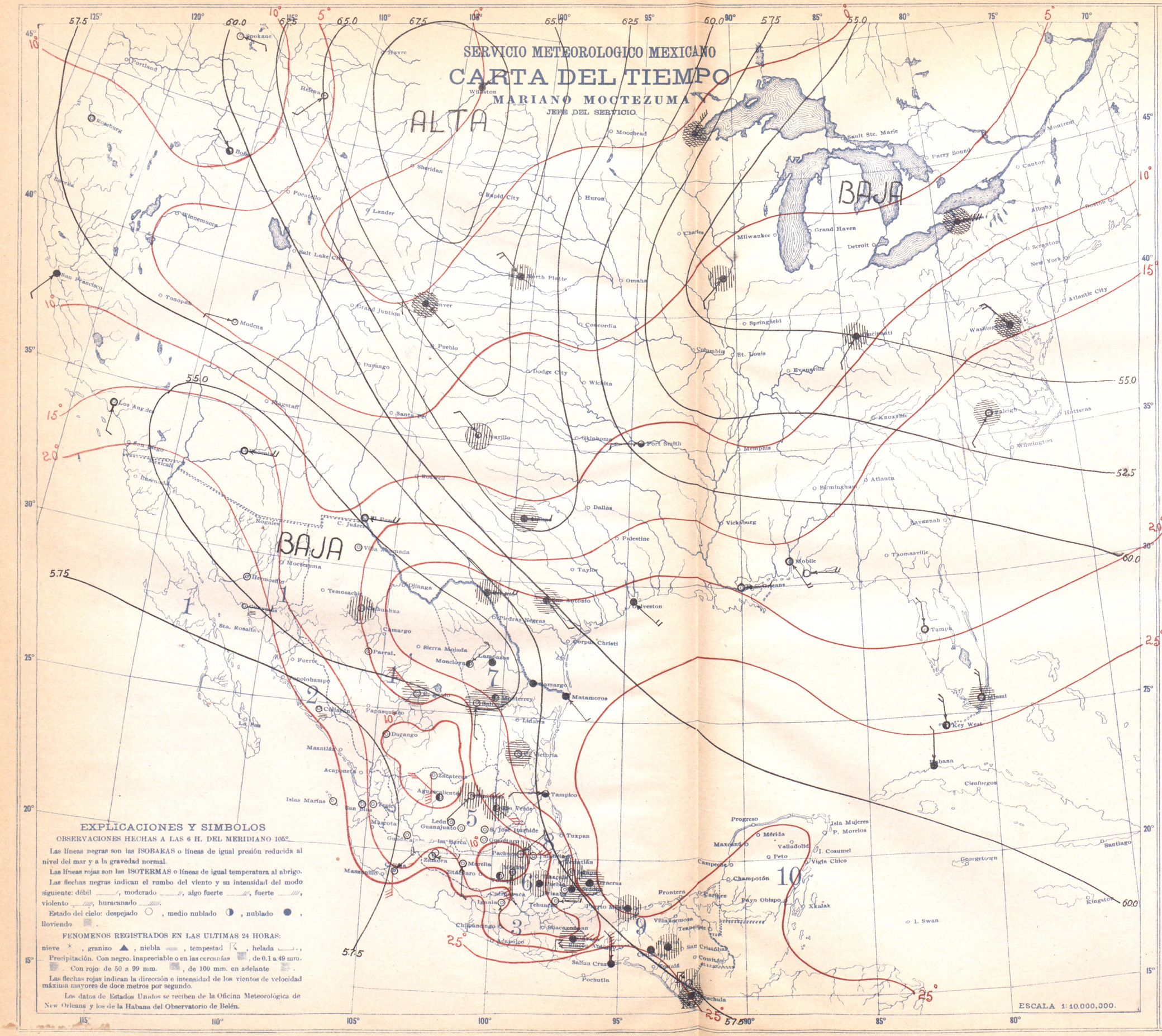

VIERNES 9 DE MAYO DE 1924

	ESTACIONES	Presión al nivel del mar	Temperatura: Ambiente	Temperatura: Máxima de ayer	Temperatura: Mínima en 24 horas	Lluvias en 24 horas	Altura del barómetro
		700 +	°	°	°	mm	
REGION 1	Ensenada						
	Guaymas	56.4	22	53	21	0	8
	Hermosillo	53.0	23		19	0	
	La Paz						11
	Mexicali						
	Sta. Rosalía						
REGION 2	Culiacán	58.0	16	34	16	0	53
	El Fuerte						89
	Mazatlán						78
	San Blas	58.2	15	26	15	0	7
	Islas Marías	58.4	18	25	16	0	
REGION 3	Acapulco						3
	Chilpancingo						1250
	Colima	57.4	15	34	13	0	498
	Manzanillo						4
	Oaxaca	57.0	16	27	16	15	1563
	Pochutla						
	Salina Cruz	57.2	27	31	26	0	56
	Tapachula	57.2	22	34	20	21	168
REGION 4	Camargo, Tamps.						
	C. Lerdo	56.3	16	30	15	4	1140
	Chihuahua	53.8	16	27	13	Inap	1423
	Durango	57.2	10	29	10	0	1886
	Parral				13	0	
	Stgo. Papasquiaro						
	Temosachic						
	Villa González						
REGION 5	Aguascalientes	57.3	10	27	8	0	1879
	Guadalajara	57.4	13	31	11	0	1556
	Guanajuato	57.1	13	27	11	0	2037
	León	57.2	14	29	11	0	1809
	Querétaro	56.9	13	26	11	0	1842
	S. Luis Potosí	57.0	13	23	11	Inap	1877
	Zacatecas, (C. de la Bufa)	57.2	12	20	11	0	2612
REGION 6	Cuernavaca						1538
	Morelia			26	13	0	1922
	Pachuca	56.5	11	25	10		2435
	Puebla	56.9	14		13	Inap.	2150
	Tacubaya	56.2	10	26	9	Inap.	2309
	Toluca	56.3	10	22	8	0	2675
	Tulancingo	56.8	12	29	9	0	2181
REGION 7	C. Victoria	57.0	21	33	18	1	317
	Lampazos	54.0	21	31	20	0	317
	Matamoros	58.4	23	29	22	0	12
	Monclova				13	0	
	Monterrey	54.8	20	29	19	1	528
	Saltillo	54.3	16	23	13	0	1609
REGION 8	Córdoba	57.0	19	24	17	1	871
	Jalapa	57.7	16	20	14	Inap	1399
	Orizaba	57.0	15	23	14	0	1248
	Río Verde	57.2	18	29	17	0	1012
	Tampico						8
	Tuxpan						
	Veracruz	58.4	23	26	22	31	16
REGION 9	C. del Carmen						
	Comitán						1635
	Frontera						2
	Puerto México	58.4	23	28	22	Inap	14
	Rincón Antonio						208
	S. Cristóbal						2118
	Tuxtla Gutiérrez	57.9	22	30	21	2	536
	Villahermosa						20
REGION 10	Campeche						25
	Maxcanú						12
	Mérida						22
	Payo Obispo						4
	Peto						36
	Progreso						14
	Valladolid						22

ESTADO GENERAL DEL TIEMPO

En la región Central de Estados Unidos se encuentra un anticiclón moderado. En el Norte de la República está situada una depresión de alguna intensidad. Hubo lluvias en la Vertiente del Golfo, parte Sur de la del Pacífico y en las Mesas Central y del Norte.

Probabilidades para el Día y la Noche de Mañana

REGION 1	Ligeras variaciones de temperatura. Buen tiempo. Vientos moderados del Oeste.
REGION 2	Ligeras variaciones de temperatura. Buen tiempo. Vientos moderados del Oeste.
REGION 3	Ligeras variaciones de temperatura. Algunos nublados. Lluvias aisladas. Vientos moderados del Norte.
REGION 4	Ligeras variaciones de temperatura. Algunos nublados. Lluvias aisladas.
REGION 5	Ligeras variaciones de temperatura. Algunos nublados. Lluvias aisladas.
REGION 6	Ligeras variaciones de temperatura. Nublados. Lluvias.
REGION 7	Ligeras variaciones de temperatura. Nublados. Lluvias. Vientos moderados del Este.
REGION 8	Ligeras variaciones de temperatura. Nublados. Lluvias. Vientos moderados del Este.
REGION 9	Ligeras variaciones de temperatura. Nublados y algunas lluvias. Vientos moderados del Noreste.
REGION 10	Ligeras variaciones de temperatura. Algunos nublados. Lluvias aisladas. Vientos moderados del Este.

Zincografía de la Dirección de Estudios Geográficos y Climatológicos

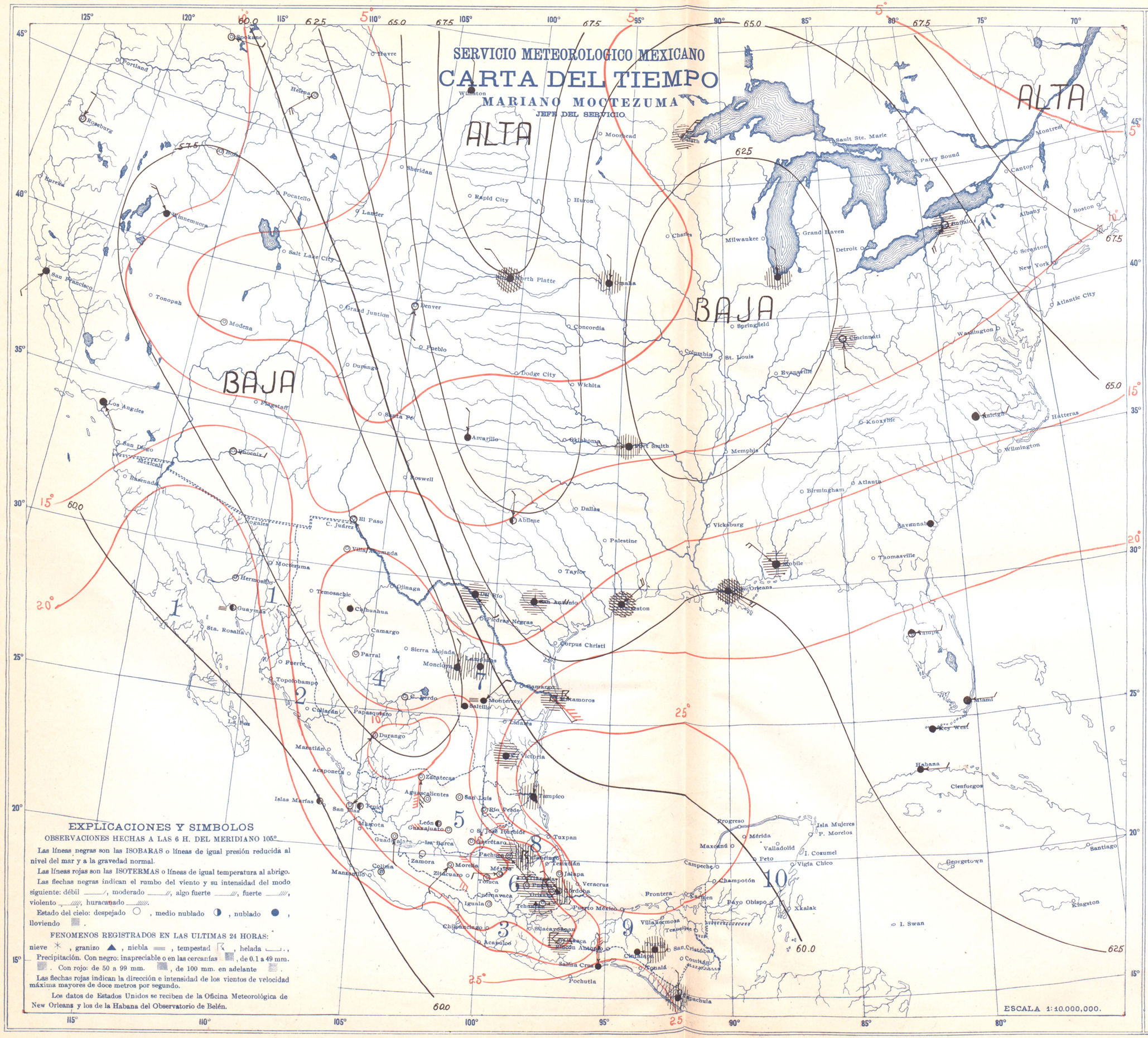

SABADO 10 DE MAYO DE 1924

	ESTACIONES	Presión al nivel del mar	Temperatura Ambiente	Máxima de ayer	Mínima en últimas 12 h.	Lluvia en 24 horas	Altura del barómetro
		700 +	°	°	°	mm	
REGION 1	Ensenada	58.8	23	30	21	0	8
	Guaymas	58.0	22	35	19	0	
	Hermosillo						11
	La Paz						
	Mexicali						
	Sta. Rosalía						
REGION 2	Culiacán						55
	El Fuerte						89
	Mazatlán						78
	San Blas	59.6	16	26	15	0	7
	Islas Marías	60.0	16	27	15	0	
REGION 3	Acapulco						3
	Chilpancingo						1250
	Colima	59.8	16	35	15	0	498
	Manzanillo						4
	Oaxaca	58.1	15	24	12	6	1563
	Pochutla						
	Salina Cruz	58.0	26	30	25	0	56
	Tapachula	58.6	23	30	21	Inap.	168
REGION 4	Camargo, Tamps.						
	C. Lerdo	57.2	17	31	15	0	1140
	Chihuahua	56.2	17	28	15	0	1423
	Durango	57.4	10	28	10	0	1886
	Parral						
	Stgo. Papasquiaro						
	Temósachic						
	Villa González						
REGION 5	Aguascalientes	59.0	11	28	8	0	1879
	Guadalajara	59.5	11	31	10	0	1556
	Guanajuato	59.3	13	27	12	0	2037
	León	59.4	14	30	10	0	1809
	Querétaro	58.9	14	27	12	0	1842
	S. Luis Potosí	59.2	14		12	0	1877
	Zacatecas, (C. de la Bufa)	58.0	12	21	11	0	2612
REGION 6	Cuernavaca						1538
	Morelia			26	12	0	1923
	Pachuca	58.6	11	27	10	7	2435
	Puebla	58.6	11	23	10	3	2150
	Tacubaya	58.3	10	25	8	0	2309
	Toluca	58.3	10	20	7	0	2675
	Tulancingo						2181
REGION 7	C. Victoria	59.6	22	34	21	1	317
	Lampazos	59.7	15	30	14	Inap.	317
	Matamoros	60.2	24	30	22	0	12
	Monclova						
	Monterrey	59.3	18	30	18	0	528
	Saltillo	58.5	13	27	12	0	1609
REGION 8	Córdoba						871
	Jalapa						1399
	Orizaba						1248
	Río Verde	59.0	19	34	19	0	1012
	Tampico	58.6	25	30	23	Inap.	8
	Tuxpan						
	Veracruz						16
REGION 9	C. del Carmen						
	Comitán						1635
	Frontera						2
	Puerto México						14
	Rincón Antonio						208
	S. Cristóbal						2118
	Tuxtla Gutiérrez	58.8	23	32	22	Inap.	536
	Villahermosa						20
REGION 10	Campeche						25
	Maxcanú						12
	Mérida						22
	Payo Obispo						4
	Peto						36
	Progreso						14
	Valladolid						22

ESTADO GENERAL DEL TIEMPO

La presión en las Montañas Rocallosas y Norte de la República está baja; en el resto del territorio de EE. UU. está alta, especialmente al N. Se registraron lluvias tempestuosas en la Vertiente del Golfo y parte Oriental de la Mesa Central, siendo acompañada de granizo la caída en Tehuacán, Pue.

Probabilidades para el Día y la Noche de Mañana

REGION 1	Ligeras variaciones de temperatura. Buen tiempo. Vientos moderados del Oeste.
REGION 2	Ligeras variaciones de temperatura. Buen tiempo. Vientos moderados del Oeste.
REGION 3	Ligeras variaciones de temperatura. Algunos nublados. Lluvias aisladas. Vientos moderados del Norte.
REGION 4	Ligeras variaciones de temperatura. Algunos nublados. Lluvias aisladas.
REGION 5	Ligeras variaciones de temperatura. Algunos nublados. Lluvias aisladas.
REGION 6	Ligeras variaciones de temperatura. Algunos nublados. Lluvias aisladas.
REGION 7	Ligeras variaciones de temperatura. Nublados y algunas lluvias. Vientos moderados del Este.
REGION 8	Ligeras variaciones de temperatura. Algunos nublados. Lluvias aisladas. Vientos moderados del Este.
REGION 9	Ligeras variaciones de temperatura. Algunos nublados. Lluvias aisladas. Vientos moderados del Este.
REGION 10	Ligeras variaciones de temperatura. Algunos nublados. Lluvias aisladas. Vientos moderados del Este.

Zincografía de la Dirección de Estudios Geográficos y Climatológicos

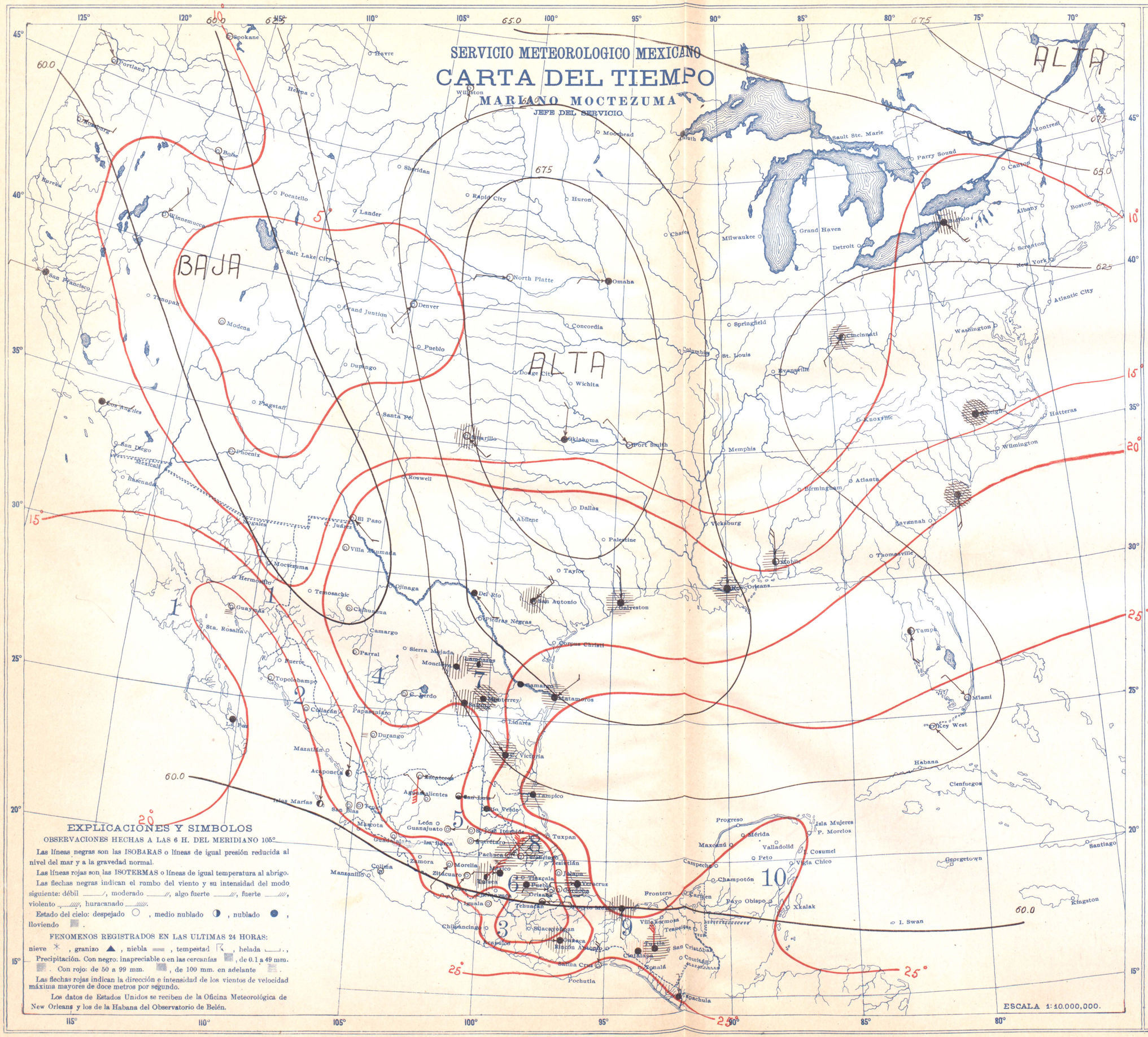

DOMINGO 11 DE MAYO DE 1924

	ESTACIONES	Presión al nivel del mar	Temperatura Ambiente	Máxima de ayer	Mínima en 12 h.	Lluvias en 24 h.	Altura del barómetro
		100+	°	°	°	m.m.	
REGION 1	Ensenada						
	Guaymas	60.4	21	29	20	0	8
	Hermosillo						
	La Paz	60.1	15	28	14	0	11
	Mexicali						
	Sta. Rosalía						
REGION 2	Culiacán	60.8	17	31	16	0	53
	El Fuerte						89
	Mazatlán						78
	San Blas	60.4	17	26	13	0	7
	Islas Marías	60.2	21		18	0	
REGION 3	Acapulco						3
	Chilpancingo						1250
	Colima	59.2	18	35	16	0	498
	Manzanillo						4
	Oaxaca	59.0	16	26	12	Inap.	1563
	Pochutla						
	Salina Cruz	58.6	27	30	25	0	56
	Tapachula	58.8	24	32	22	0	168
REGION 4	Camargo, Tamps						
	C. Lerdo	60.8	17	31	15	0	1140
	Chihuahua	59.4	17	27	13	0	1423
	Durango	60.6	12	27	11	0	1886
	Parral						
	Stgo. Papasquiaro						
	Temosachic						
	Villa González						
REGION 5	Aguascalientes	60.5	14	28	9	0	1879
	Guadalajara	60.4	15	31	14	0	1556
	Guanajuato	60.4	16	27	16	0	2037
	León						1809
	Querétaro	60.5	14	28	13	0	1842
	S. Luis Potosí	60.9	16	32	14	0	1877
	Zacatecas, (C. de la Bufa)	60.5	12	20	12	0	2612
REGION 6	Cuernavaca						1538
	Morelia			26	12	0	1923
	Pachuca	6.03	12	22	11	7	2435
	Puebla	60.1	16	25	14	1	2150
	Tacubaya	60.2	13	28	12	0	2309
	Toluca	60.1	11	21	8	Inap.	2675
	Tulancingo	60.4	12	27	10	0	2181
REGION 7	C. Victoria	62.5	20	34	20	1	317
	Linares	64.6	17	31	15	1	317
	Matamoros	63.8	23	33	23	6	12
	Monclova						
	Monterrey	63.7	17	28	17	3	528
	Saltillo	62.7	13	26	12	Inap.	1609
REGION 8	Córdoba						871
	Jalapa	60.4	19	24	17	0	1399
	Orizaba	60.1	17	26	16	0	1248
	Río Verde	60.4	20	33	20	0	1012
	Tampico	60.4	26	32	25	1	8
	Tuxpan						
	Veracruz	60.8	25	28	25	5	16
REGION 9	C. del Carmen						
	Comitán						1635
	Frontera						2
	Puerto México	59.6	24	31	23	Inap.	14
	Rincón Antonio						208
	S. Cristóbal						2118
	Tuxtla Gutiérrez	59.0	21	23	21	21	536
	Villahermosa						20
REGION 10	Campeche						25
	Maxcanú						12
	Mérida						22
	Payo Obispo						4
	Peto						36
	Progreso						14
	Valladolid						22

ESTADO GENERAL DEL TIEMPO

Un anticiclón moderado invade la región Central de los Estados Unidos, encontrándose ligeramente baja la presión en las Montañas Rocallosas. Se registraron abundantes lluvias en la Vertiente del Golfo y parte Oriental de la Mesa Central.

Probabilidades para el Día y la Noche de Mañana

REGION 1	Ligeras variaciones de temperatura. Buen tiempo. Vientos moderados del Oeste.
REGION 2	Ligeras variaciones de temperatura. Buen tiempo. Vientos moderados del Oeste.
REGION 3	Ligeras variaciones de temperatura. Algunos nublados. Lluvias aisladas. Vientos moderados del Norte.
REGION 4	Ligeras variaciones de temperatura. Algunos nublados. Lluvias aisladas.
REGION 5	Ligeras variaciones de temperatura. Algunos nublados. Lluvias aisladas.
REGION 6	Ligeras variaciones de temperatura. Algunos nublados. Lluvias aisladas.
REGION 7	Ligeras variaciones de temperatura. Nublados. Lluvias. Vientos moderados del Este.
REGION 8	Ligeras variaciones de temperatura. Nublados. Algunas lluvias. Vientos moderados del Este.
REGION 9	Ligeras variaciones de temperatura. Algunos nublados. Lluvias aisladas. Vientos moderados del Este.
REGION 10	Ligeras variaciones de temperatura. Algunos nublados. Lluvias aisladas. Vientos moderados del Este.

Zincografía de la Dirección de Estudios Geográficos y Climatológicos

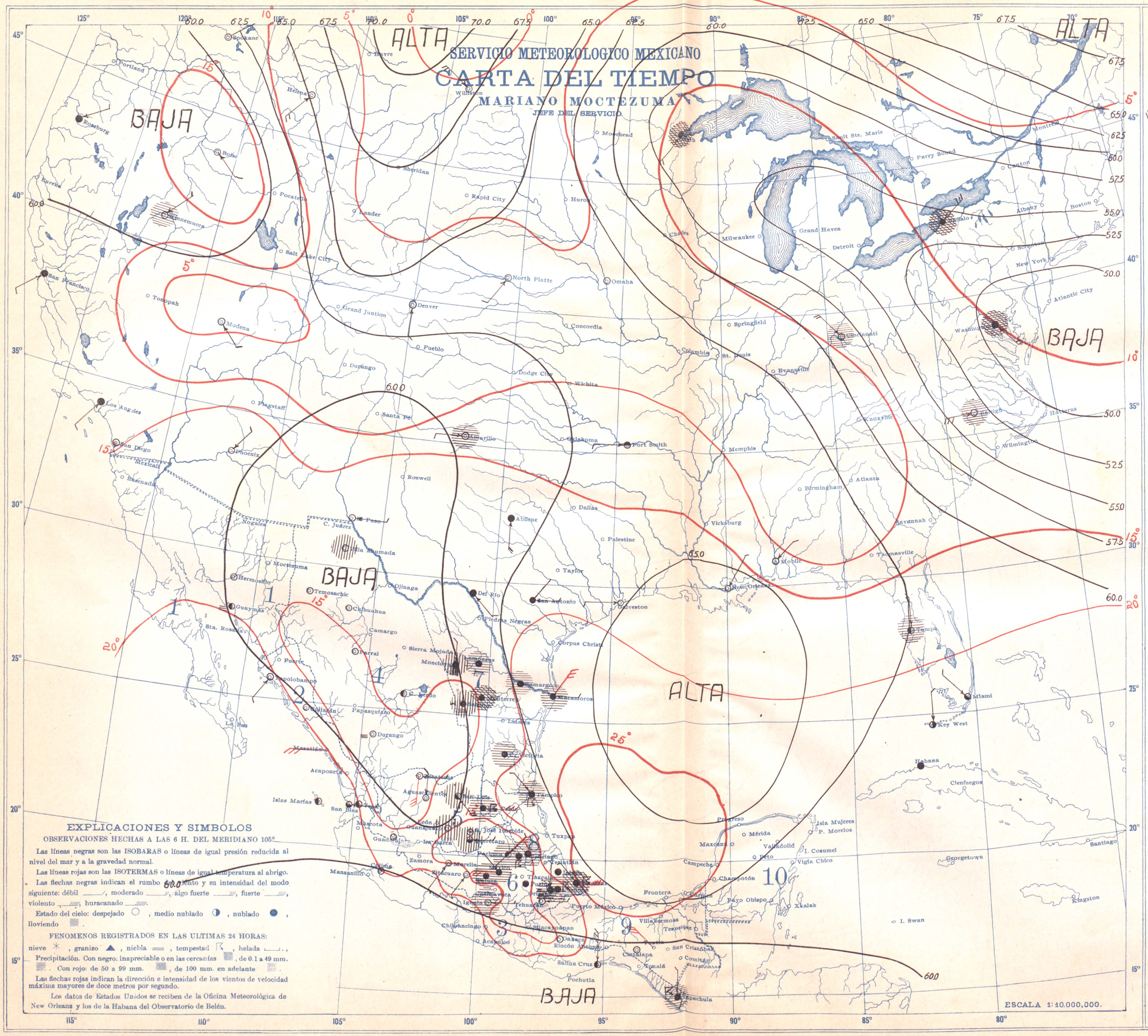

EXPLICACIONES Y SIMBOLOS

OBSERVACIONES HECHAS A LAS 6 H. DEL MERIDIANO 105°

Las líneas negras son las ISOBARAS o líneas de igual presión reducida al nivel del mar y a la gravedad normal.

Las líneas rojas son las ISOTERMAS o líneas de igual temperatura al abrigo.

Las flechas negras indican el rumbo del viento y su intensidad del modo siguiente: débil ——/, moderado ——//, algo fuerte ——///, fuerte ——////, violento ——/////, huracanado ——//////.

Estado del cielo: despejado ○, medio nublado ◑, nublado ●, lloviendo ▩.

FENOMENOS REGISTRADOS EN LAS ULTIMAS 24 HORAS:

nieve ✳, granizo ▲, niebla ═, tempestad ⚡, helada ⌐, Precipitación. Con negro: inapreciable o en las cercanías ▩, de 0.1 a 49 mm. ▩. Con rojo: de 50 a 99 mm. ▩, de 100 mm. en adelante ▩.

Las flechas rojas indican la dirección e intensidad de los vientos de velocidad máxima mayores de doce metros por segundo.

Los datos de Estados Unidos se reciben de la Oficina Meteorológica de New Orleans y los de la Habana del Observatorio de Belén.

LUNES 12 DE MAYO DE 1924

	ESTACIONES	Presión al nivel del mar	Temperatura Ambiente	Máxima de ayer	Mínima en 12 h.	Lluvias en 24 h.	Altura del barómetro
		100+	°	°	°	m.m.	
REGION 1	Ensenada						
	Guaymas	59.8	20	30	20	0	8
	Hermosillo	59.9	23		20	0	
	La Paz						11
	Mexicali						
	Sta. Rosalía						
REGION 2	Culiacán	60.8	19	33	18	0	53
	El Fuerte						89
	Mazatlán						78
	San Blas	61.0	21	26	19	0	7
	Islas Marías	60.4	19	26	17	0	
REGION 3	Acapulco						3
	Chilpancingo						1250
	Colima	59.6	20	35	18	0	498
	Manzanillo						4
	Oaxaca	60.0	16	27	14	0	1563
	Pochutla						
	Salina Cruz	57.8	28	36	26	0	56
	Tapachula	57.8	23	34	20	19	168
REGION 4	Camargo, Tamps						
	C. Lerdo	59.2	17	30	16	0	1140
	Chihuahua	58.6	17	28	14	0	1423
	Durango	59.8	12	27	12	0	1886
	Parral				16	0	
	Stgo. Papasquiaro						
	Temosachic						
	Villa González						
REGION 5	Aguascalientes	59.7	16	29	15	0	1879
	Guadalajara	60.3	18	31	15	0	1556
	Guanajuato	60.0	16	28	15	Inap	2037
	León						1809
	Querétaro	60.2	14	28	14	Inap	1842
	S. Luis Potosí	59.9	16	30	15	Inap	1877
	Zacatecas, (C. de la Bufa)	59.5	14	21	12	0	2612
REGION 6	Cuernavaca						1538
	Morelia				16	0	1923
	Pachuca	60.5	12	20	12	9	2435
	Puebla	60.6	15	26	15	0	2150
	Tacubaya	60.4	13	27	12	2	2309
	Toluca	60.4	12		8	0	2675
	Tulancingo	60.6	14	25	12	1	2181
REGION 7	C. Victoria	62.2	19	26	18	3	317
	Linapazos	62.3	17	38	15	2	317
	Matamoros	63.6	21	36	19	1	12
	Monclova				13	Inap.	
	Monterrey	62.1	17	37	16	1	528
	Saltillo	60.0	14	21	12	Inap	1609
REGION 8	Córdoba	61.0	19	30	18	12	871
	Jalapa	61.5	16	26	16	0	1399
	Orizaba	60.8	16	26	16	3	1248
	Río Verde	60.8	19	32	18	3	1012
	Tampico	61.0	24	29	24	13	8
	Tuxpan						
	Veracruz	61.8	24	28	23	23	16
REGION 9	C. del Carmen						
	Comitán						1635
	Frontera						2
	Puerto México						14
	Rincón Antonio						208
	S. Cristóbal						2118
	Tuxtla Gutiérrez						536
	Villahermosa						20
REGION 10	Campeche						25
	Maxcanú						12
	Mérida						22
	Payo Obispo						4
	Peto						36
	Progreso						14
	Valladolid						22

ESTADO GENERAL DEL TIEMPO

Una depresión intensa invade la región Oriental de los Estados Unidos, encontrándose alta la presión en el Norte de dicho territorio y en el Golfo de México. Se registraron lluvias en la Vertiente del Golfo, parte Sur de la del Pacífico y en la mayor parte de la Mesa Central.

Probabilidades para el Día y la Noche de Mañana

REGION 1	Ligeras variaciones de temperatura. **Buen tiempo.** Vientos moderados del Oeste.
REGION 2	**Ligeras variaciones de temperatura. Buen tiempo. Vientos moderados del Oeste.**
REGION 3	**Ligeras variaciones de temperatura.** Nublados. Algunas lluvias. **Vientos moderados del Norte.**
REGION 4	**Ligeras variaciones de temperatura. Algunos nublados.** Lluvias aisladas.
REGION 5	Ligeras variaciones de temperatura. Algunos nublados. Lluvias aisladas.
REGION 6	**Ligeras variaciones de temperatura. Nublados. Lluvias.**
REGION 7	Ligeras variaciones de temperatura. Nublados **Lluvias.** Vientos moderados del Este.
REGION 8	**Ligeras variaciones de temperatura. Nublados. Lluvias.** Vientos moderados del Este.
REGION 9	**Ligeras variaciones de temperatura. Nublados.** Algunas lluvias. Vientos moderados del Este.
REGION 10	**Ligeras variaciones de temperatura.** Algunos nublados. Lluvias aisladas. Vientos moderados del Este.

Zincografía de la Dirección de Estudios Geográficos y Climatológicos

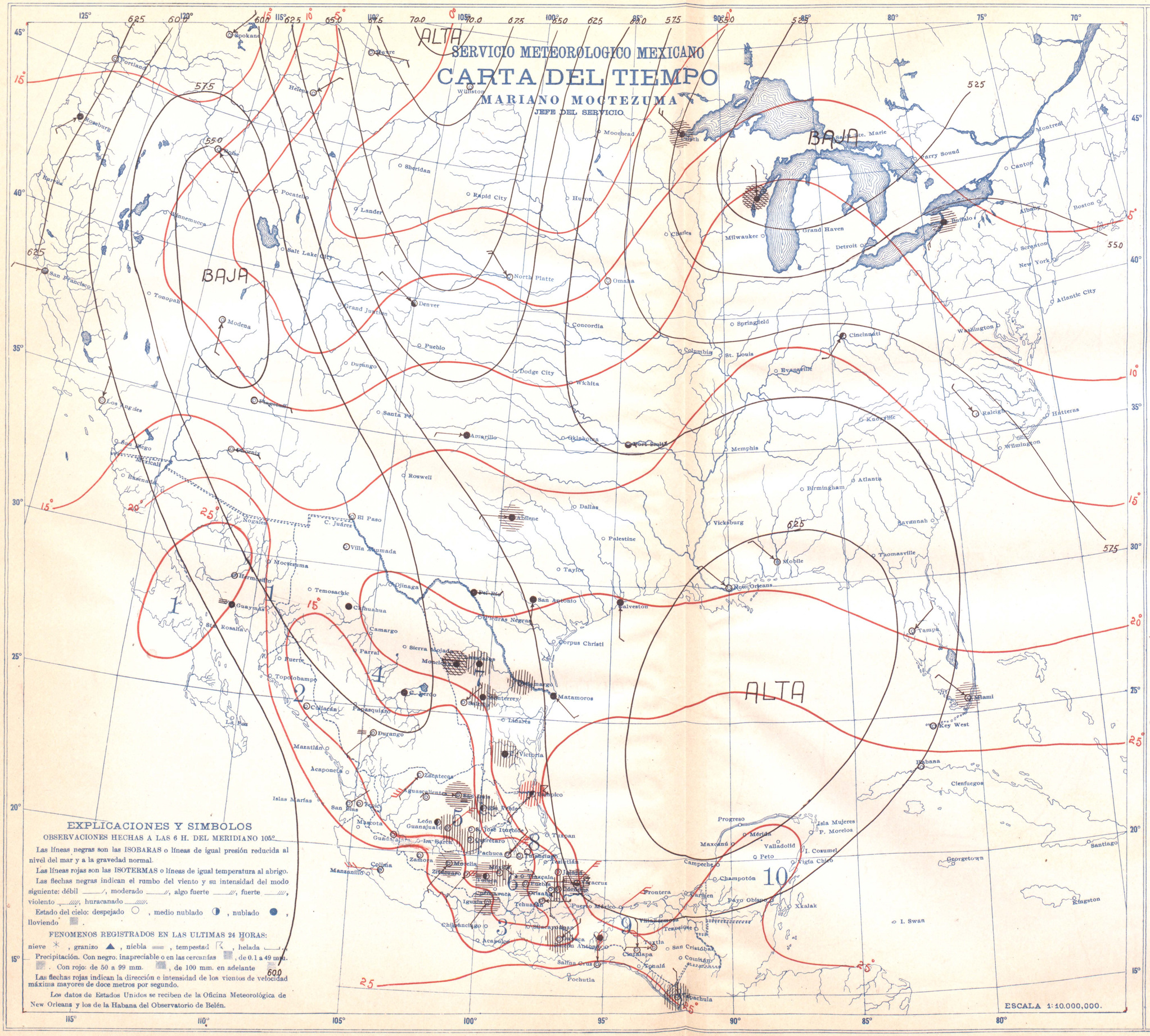

MARTES 13 DE MAYO DE 1924

	ESTACIONES	Presión al nivel del mar	Temperatura: Ambiente	Temperatura: Máxima en 24 horas	Temperatura: Mínima en últimas 12 h.	Lluvias en 24 horas	Viento de velocidad
		700 +	°	°	°	mm	
REGION 1	Ensenada	59.4	20	30	19	0	8
	Guaymas	59.3	26	34	20	0	
	Hermosillo						11
	La Paz						
	Mexicali						
	Sta. Rosalía						
REGION 2	Culiacán	59.2	19	35	18	0	53
	El Fuerte						89
	Mazatlán						78
	San Blas	59.2	19	28	18	0	7
	Islas Marías						
REGION 3	Acapulco						3
	Chilpancingo						1250
	Colima	59.0	23		21	0	498
	Manzanillo						4
	Oaxaca	58.0	16	27	15	inap.	1568
	Pochutla						
	Salina Cruz	57.6	27	35	26	0	56
	Tapachula	57.4	20	32	21	inap.	168
REGION 4	Camargo, Tamps.						
	C. Lerdo	56.9	18	31	16	0	1140
	Chihuahua	56.3	18	29	16	0	1423
	Durango	57.5	13	29	12	0	1886
	Parral						
	Stgo. Papasquiaro						
	Temosachic						
	Villa González			22	0		
REGION 5	Aguascalientes	58.5	15	31	10	0	1879
	Guadalajara	59.0	16	32	15	0	1556
	Guanajúato	59.4	15	29	14	inap.	2037
	León	59.3	14	31	10	0	1809
	Querétaro	59.1	15	27	13	0	1842
	S. Luis Potosí	58.6	13	28	12	1	1877
	Zacatecas, (C. de la Bufa)	58.0	13	21	13	0	2612
REGION 6	Cuernavaca						1538
	Morelia			28	14	0	1923
	Pachuca	58.5	11	23	10	0	2435
	Puebla	58.8	16	25	12	6	2150
	Tacubaya	58.4	10	26	8	inap.	2309
	Toluca	58.4	10	20	8	3	2675
	Tulancingo	58.6	11	26	9	0	2181
REGION 7	C. Victoria	59.5	21	34	20	0	317
	Lampazos	59.2	21	26	19	0	317
	Matamoros	60.6	22	28	20	0	12
	Monclova				20	inap.	
	Monterrey	59.0	20	28	16	inap.	528
	Saltillo	58.2	17	25	16	0	1609
REGION 8	Córdoba	59.8	20	30	18	inap.	871
	Jalapa	59.6	17	25	17	0	1399
	Orizaba	59.0	16	23	15	0	1248
	Río Verde	59.0	19	30	19	inap.	1012
	Tampico	59.4	24	28	23	23	8
	Tuxpan						
	Veracruz	60.0	25	27	24	16	16
REGION 9	C. del Carmen						
	Comitán						1635
	Frontera						2
	Puerto México						14
	Rincón Antonio						208
	S. Cristóbal						2118
	Tuxtla Gutiérrez	58.0	24	31	22	0	536
	Villahermosa						20
REGION 10	Campeche						25
	Maxcanú						12
	Mérida						22
	Payo Obispo						4
	Peto						36
	Progreso						14
	Valladolid						22

ESTADO GENERAL DEL TIEMPO

La presión continuó alta en el Golfo de México y en el Norte de los Estados Unidos, encontrándose baja, en la región de los Grandes Lagos y en las Montañas Rocallosas. Se registraron lluvias en la Vertiente del Golfo, parte Sur de la del Pacífico y en la Mesa Central.

Probabilidades para el Día y la Noche de Mañana

REGION 1	Ligeras variaciones de temperatura. Buen tiempo. Vientos moderados del Oeste.
REGION 2	Ligeras variaciones de temperatura. Algunos nublados. Vientos moderados del Oeste.
REGION 3	Ligeras variaciones de temperatura. Nublados. Lluvias. Vientos moderados del Norte.
REGION 4	Ascenso de temperatura. Algunos nublados.
REGION 5	Ligeras variaciones de temperatura. Algunos nublados.
REGION 6	Ligeras variaciones de temperatura. Algunos nublados. Lluvias aisladas.
REGION 7	Ligeras variaciones de temperatura. Algunos nublados. Lluvias aisladas. Vientos moderados del Sureste
REGION 8	Ligeras variaciones de temperatura. Algunos nublados. Lluvias aisladas. Vientos moderados del Este.
REGION 9	Ligeras variaciones de temperatura. Algunos nublados. Lluvias aisladas. Vientos moderados del Este.
REGION 10	Ligeras variaciones de temperatura. Algunos nublados. Lluvias aisladas. Vientos moderados del Este.

Zincografía de la Dirección de Estudios Geográficos y Climatológicos

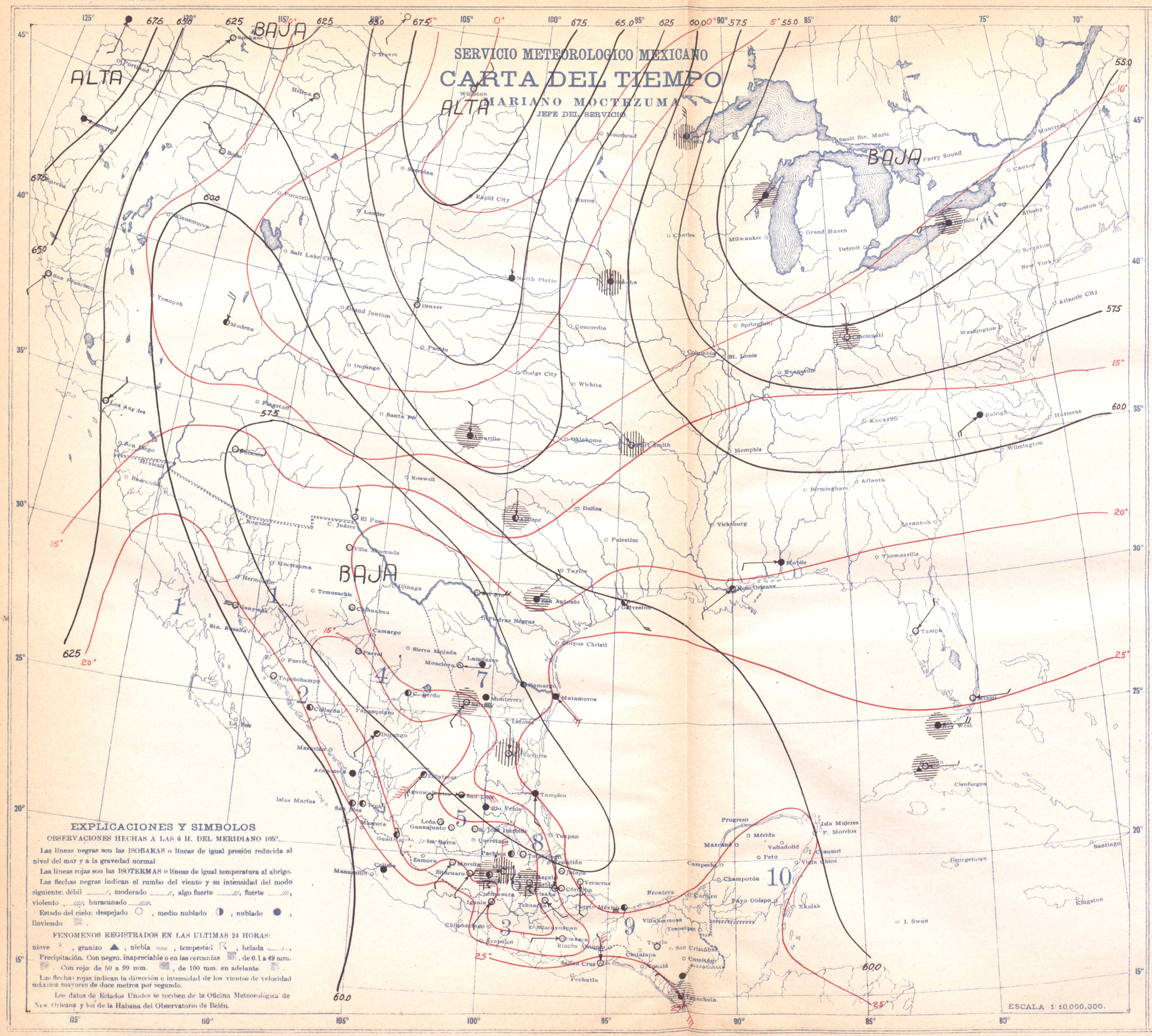

MIERCOLES 14 DE MAYO DE 1924

	ESTACIONES	Presión al nivel del mar	Temperatura: Ambiente	Temperatura: Máxima de ayer	Temperatura: Mínima en últimas 12 h.	Lluvia en 24 h.	Altura del barómetro
		100+	°	°	°	m. m.	
REGION 1	Ensenada	59.4	20	29	20	0	8
	Guaymas						
	Hermosillo						11
	La Paz						
	Mexicali						
	Sta. Rosalía						
REGION 2	Culiacán	59.0	20	36	16	0	53
	El Fuerte						89
	Mazatlán						78
	San Blas	60.0	19	27	17	0	7
	Islas Marías						
REGION 3	Acapulco						3
	Chilpancingo						1250
	Colima	58.8	22	36	21	0	498
	Manzanillo						4
	Oaxaca	58.0	18	30	17	0	1563
	Pochutla						
	Salina Cruz	58.0	26	35	26	0	56
	Tapachula	58.4	23	36	21	27	168
REGION 4	Camargo, Tamps						
	C. Lerdo	57.1	18	33	17	0	1140
	Chihuahua	56.6	19	31	16	0	1423
	Durango	57.8	15	30	15	0	1886
	Parral						
	Stgo. Papasquiaro						
	Temosachic						
	Villa González						
REGION 5	Aguascalientes	58.4	15	30	12	0	1879
	Guadalajara	58.6	15	31	14	0	1556
	Guanajuato	58.6	14	29	14	0	2037
	León	58.6	14		12	0	1809
	Querétaro						1842
	S. Luis Potosí	57.5	16	32	13	0	1877
	Zacatecas, (C. de la Bufa)	58.0	12	31	11	0	2612
REGION 6	Cuernavaca						1538
	Morelia				15	0	1923
	Pachuca	57.8	13	22	12	0	2435
	Puebla	58.2	14	26	12	2	2150
	Tacubaya	58.4	12	29	11	Inap.	2309
	Toluca	58.3	11	21	8	8	2675
	Tulancingo	57.6	15	28	12	0	2181
REGION 7	C. Victoria	56.0	20	35	19	Inap.	317
	Lampazos	56.2	22	31	20	0	317
	Matamoros	58.0	25	31	23	0	12
	Monclova						
	Monterrey	55.7	21	27	20	0	528
	Saltillo	55.9	19	27	16	5	1609
REGION 8	Córdoba	58.0	21	29	19	0	871
	Jalapa	57.5	18	27	16	0	1399
	Orizaba	58.1	15	25	14	0	1248
	Río Verde	57.0	19		18	0	1012
	Tampico	56.6	23	30	24	0	8
	Tuxpan						
	Veracruz	58.4	26	27	25	0	16
REGION 9	C. del Carmen						
	Comitán						1635
	Frontera						2
	Puerto México	58.4	26	30	24	0	14
	Rincón Antonio						208
	S. Cristóbal						2118
	Tuxtla Gutiérrez	58.4	23	33	22	0	536
	Villahermosa						20
REGION 10	Campeche						25
	Maxcanú						12
	Mérida						22
	Payo Obispo						4
	Peto						36
	Progreso						14
	Valladolid						22

ESTADO GENERAL DEL TIEMPO

Una depresión moderada se extiende desde El Paso, Texas hasta el Golfo de México. En las regiones Central y Norte de los EE. UU. la presión está alta. Se registraron lluvias aisladas en la Vertiente del Golfo, Sur de la del Pacífico y en la Mesa del Norte, acentuándose en la parte Sur de la Mesa Central.

Probabilidades para el Día y la Noche de Mañana

REGION 1	Ligeras variaciones de temperatura. **Buen tiempo.** Vientos moderados del Oeste.
REGION 2	**Ligeras variaciones de temperatura. Buen tiempo. Vientos moderados del Oeste.**
REGION 3	**Ligeras variaciones de temperatura.** Nublados. **Algunas lluvias. Vientos moderados del Norte.**
REGION 4	**Ligeras variaciones de temperatura. Algunos nublados.** Lluvias aisladas.
REGION 5	Ligeras variaciones de temperatura. Algunos nublados.
REGION 6	**Ligeras variaciones de temperatura.** Algunos nublados. Lluvias aisladas.
REGION 7	Ligeras variaciones de temperatura. Algunos nublados. **Lluvias aisladas. Vientos moderados del Noreste.**
REGION 8	**Ligeras variaciones de temperatura. Algunos nublados.** Lluvias aisladas. **Vientos algo fuertes del Norte.**
REGION 9	**Ligeras variaciones de temperatura. Nublados. Algunas lluvias. Vientos algo fuertes del Norte.**
REGION 10	**Ligeras variaciones de temperatura.** Algunos nublados. Lluvias aisladas. Vientos moderados del Este.

Zincografía de la Dirección de Estudios Geográficos y Climatológicos

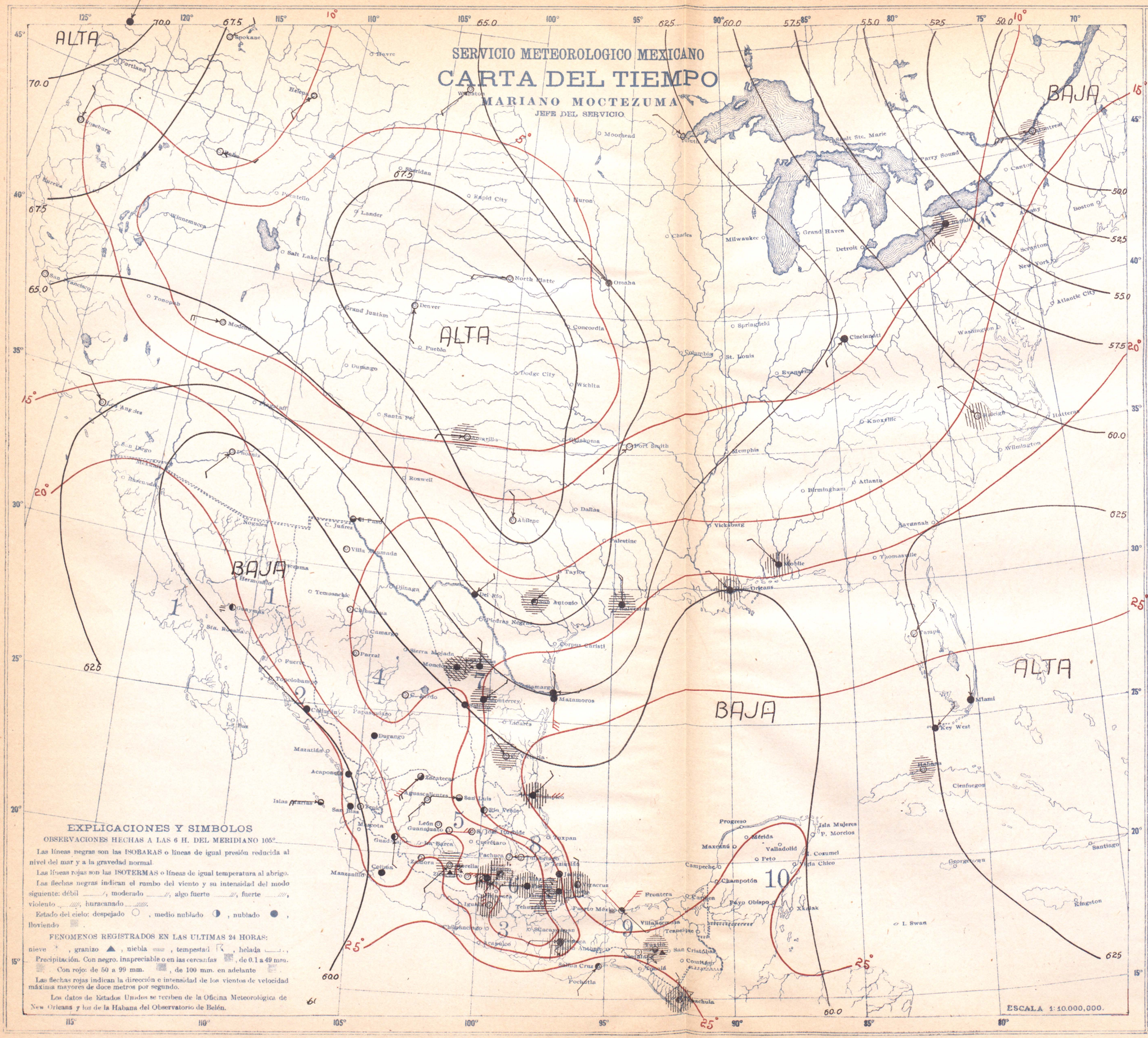

JUEVES 15 DE MAYO DE 1924

	ESTACIONES	Presión al nivel del mar	Temperatura Ambiente	Máxima de ayer	Mínima en últimas 24 h.	Lluvias en 24 h.	Altura del barómetro
		100+	°	°	°	m.m.	
REGION 1	Ensenada	59.4	21	30	20	0	8
	Guaymas						
	Hermosillo						11
	La Paz						
	Mexicali						
	Sta. Rosalía						
REGION 2	Culiacán	60.0	19	37	18	0	53
	El Fuerte						89
	Mazatlán						78
	San Blas	61.0	18	31	18	0	7
	Islas Marías	60.2	20	39	17	0	
REGION 3	Acapulco						3
	Chilpancingo						1250
	Colima	59.0	19	34	18	0	498
	Manzanillo						4
	Oaxaca	59.0	17	30	16	Inap	1563
	Pochutla						
	Salina Cruz	58.8	28	30	28	0	56
	Tapachula	59.2	23	33	21	Inap.	168
REGION 4	Camargo, Tamps						
	C. Lerdo	59.1	19	33	17	0	1140
	Chihuahua	58.7	18	31	15	0	1423
	Durango	59.6	16	31	15	0	1886
	Parral						
	Stgo. Papasquiaro						
	Temosachic						
	Villa González						
REGION 5	Aguascalientes	59.7	15	32	11	0	1879
	Guadalajara	59.6	15		14	0	1556
	Guanajuato	59.7	15	29	13	0	2037
	León	59.8	14	32	11	0	1809
	Querétaro						1842
	S. Luis Potosí	59.8	16	34	14	0	1877
	Zacatecas, (C. de la Bufa)	59.9	13	24	12	0	2612
REGION 6	Cuernavaca						1538
	Morelia			26	15	5	1923
	Pachuca	59.4	12	24	12	0	2435
	Puebla	59.4	13	24	13	Inap.	2150
	Tacubaya	59.3	11	23	9	7	2309
	Toluca	59.2	11	21	11	0	2675
	Tulancingo	59.5	15	29	11	0	2181
REGION 7	C. Victoria	60.0	23	36	20	13	317
	Linares	61.1	14	32	14	2	317
	Matamoros	61.4	23	31	23	0	12
	Monclova						
	Monterrey	60.3	20	30	20	23	528
	Saltillo	60.0	17	31	15	0	1609
REGION 8	Córdoba	59.1	21	28	17	Inap.	871
	Jalapa	59.0	19	28	18	0	1399
	Orizaba	58.9	16	24	15	4	1248
	Río Verde	59.9	21	38	17	0	1012
	Tampico	57.6	25		24	(nap	8
	Tuxpan						
	Veracruz	58.6	27	29	26	0	16
REGION 9	C. del Carmen						
	Comitán						1635
	Frontera						2
	Puerto México	58.0	29	33	25	0	14
	Rincón Antonio						208
	S. Cristóbal						2118
	Tuxtla Gutiérrez	58.2	24	26	23	1	536
	Villahermosa						20
REGION 10	Campeche						25
	Maxcanú						12
	Mérida						22
	Payo Obispo						4
	Peto						36
	Progreso						14
	Valladolid						22

ESTADO GENERAL DEL TIEMPO

Un anticiclón moderado invade la región Central y Noroeste de EE. UU., extendiéndose hacia el Sur, hasta la porción Noreste de la República. Se registraron lluvias en la Vertiente del Golfo, Sur de la del Pacífico y región Sur de la Mesa Central.

Probabilidades para el Día y la Noche de Mañana

REGION 1	Descenso de temperatura. Algunos nublados. Vientos moderados del Oeste.
REGION 2	Ligeras variaciones de temperatura. Algunos nublados. Lluvias aisladas. Vientos moderados del Oeste.
REGION 3	Ligeras variaciones de temperatura. Nublados Algunas lluvias. Vientos moderados del Norte.
REGION 4	Descenso de temperatura. Algunos nublados. Lluvias aisladas.
REGION 5	Ligeras variaciones de temperatura. Algunos nublados. Lluvias aisladas.
REGION 6	Ligeras variaciones de temperatura. Nublados. Algunas lluvias.
REGION 7	Descenso de temperatura. Nublados. Lluvias. Vientos moderados del Noreste.
REGION 8	Descenso de temperatura. Nublados. Lluvias. Vientos moderados del Noreste.
REGION 9	Descenso de temperatura. Nublados Lluvias. Vientos moderados del Este.
REGION 10	Descenso de temperatura. Nublados Algunas lluvias. Vientos algo fuertes del Noreste.

Zincografía de la Dirección de Estudios Geográficos y Climatológicos

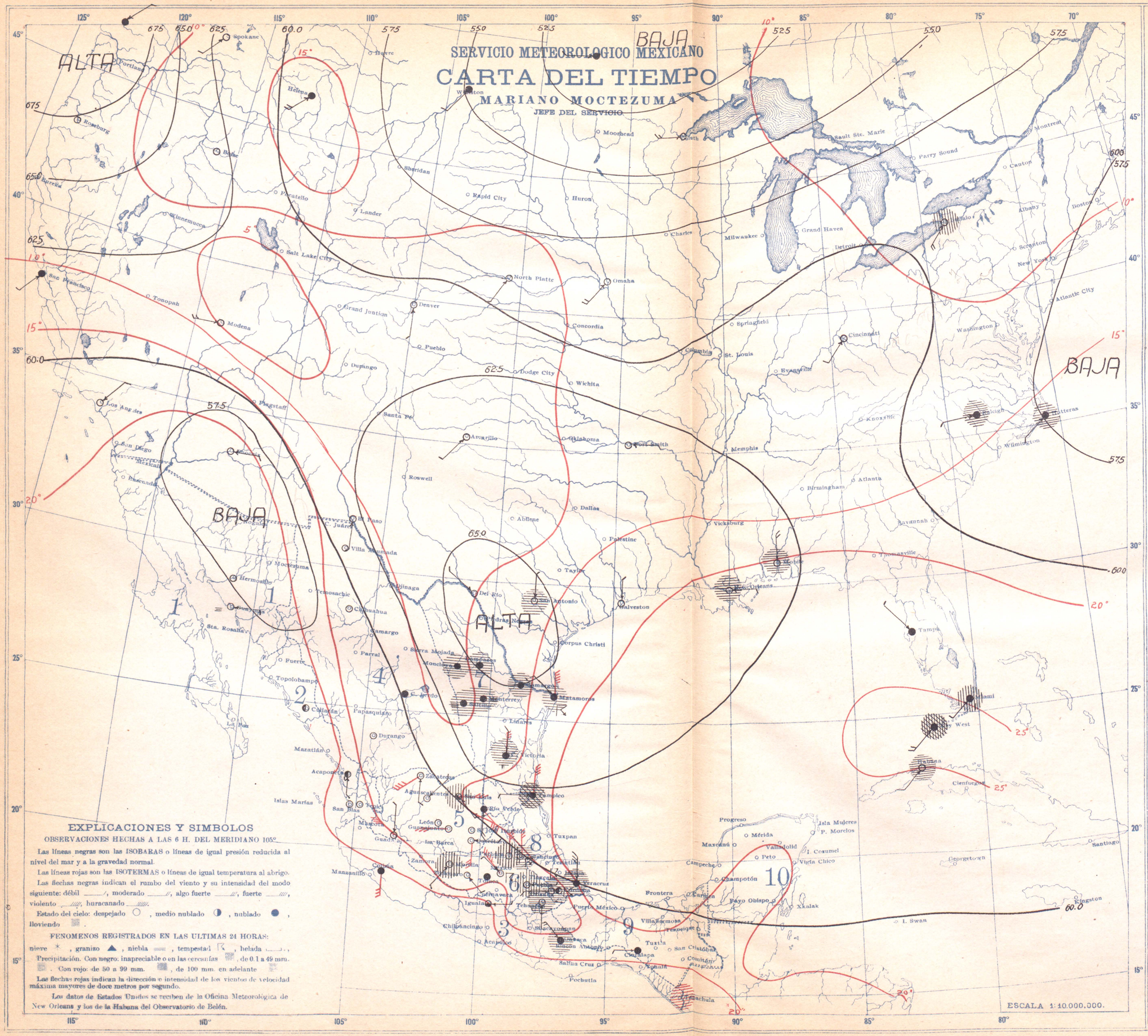

VIERNES 16 DE MAYO DE 1924

	ESTACIONES	Presión al nivel del mar	Temperatura Ambiente	Máxima de ayer	Mínima en última 12 h.	Lluvias en 24 h.	Altura del barómetro
		100+	°	°	°	m. m.	
REGION 1	Ensenada						
	Guaymas	57.8	20	30	20	0	8
	Hermosillo	57.6	18	30	17	0	
	La Paz						11
	Mexicali						
	Sta. Rosalía						
REGION 2	Culiacán	58.4	22		20	0	53
	El Fuerte						89
	Mazatlán						78
	San Blas	58.6	19	28	18	0	7
	Islas Marías						
REGION 3	Acapulco						3
	Chilpancingo						1250
	Colima	57.8	21	36	19	0	498
	Manzanillo						4
	Oaxaca	58.0	17		14	18	1563
	Pochutla						
	Salina Cruz						56
	Tapachula						168
REGION 4	Camargo, Tamps						
	C. Lerdo	60.4	14	32	13	0	1140
	Chihuahua	59.9	12	31	10	0	1423
	Durango	59 0	14	30	14	0	1886
	Parral						
	Stgo. Papasquiaro						
	Temosachic						
	Villa González						
REGION 5	Aguascalientes	59.8	15	31	11	0	1879
	Guadalajara	58 8	15	32	13	0	1556
	Guanajuato	8.7	15	29	14	0	2037
	León	58.6	14	32	10	0	1809
	Querétaro	58.6	14	32	10	0	1842
	S. Luis Potosí	60.0	15	33	14	0	1877
	Zacatecas (C. de la Bufa)	59.9	14	24	14	0	2612
REGION 6	Cuernavaca						1538
	Morelia			2.	14	Inap.	1923
	Pachuca	59.8	11	24	11	Inap.	2435
	Puebla						2150
	Tacubaya	59 1	11	28	10	4	2309
	Toluca	58.9	11	21	8	7	2675
	Tulancingo	60.0	12	31	11	17	2181
REGION 7	C. Victoria	62.5	14	39	14	8	317
	Linapazos	65.0	15	35	14	4	317
	Matamoros	63.6	17	24	16	32	12
	Monclova						
	Monterrey	64.1	13	20	13	15	528
	Saltillo	64.0	8	20	7	2	1609
REGION 8	Córdoba	59.9	20	30	19	9	871
	Jalapa						1399
	Orizaba	59.7	18		16	8	1248
	Río Verde	61.2	16	36	15	Inap	1012
	Tampico	62.2	18	30	18	2	8
	Tuxpan						
	Veracruz	60.2	25	28	23	3	16
REGION 9	C. del Carmen						
	Comitán						1635
	Frontera						2
	Puerto México						14
	Rincón Antonio						208
	S. Cristóbal						2118
	Tuxtla Gutiérrez						536
	Villahermosa						20
REGION 10	Campeche						25
	Maxcanú						12
	Mérida						22
	Payo Obispo						4
	Peto						36
	Progreso						14
	Valladolid						22

ESTADO GENERAL DEL TIEMPO

El país se encuentra bajo la acción de una alta situada en del Río, EE. UU. Se registraron lluvias en toda la Vertiente del Golfo, siendo de carácter tempestuoso las de la región Sur y las de la Mesa Central.

Probabilidades para el Día y la Noche de Mañana

REGION 1	Ligeras variaciones de temperatura. Algunos nublados. **Vientos moderados del Oeste.**
REGION 2	**Ligeras variaciones de temperatura.** Algunos nublados. **Vientos moderados del Oeste.**
REGION 3	**Ligeras variaciones de temperatura. Algunos nublados.** Pocas lluvias. **Vientos moderados del Norte.**
REGION 4	Ligeras variaciones de temperatura. **Buen tiempo.**
REGION 5	**Ligeras variaciones de temperatura.** Algunos nublados. Pocas lluvias.
REGION 6	**Ligeras variaciones de temperatura.** Algunos nublados. Lluvias aisladas.
REGION 7	**Ligeras variaciones de temperatura.** Nublados. **Lluvias. Vientos moderados del Noreste.**
REGION 8	**Ligeras variaciones de temperatura. Nublados. Lluvias. Vientos algo fuertes del Noreste.**
REGION 9	**Ligeras variaciones de temperatura.** Nublados. **Lluvias. Vientos moderados del Noreste.**
REGION 10	**Ligeras variaciones de temperatura.** Nublados. **Lluvias.** Vientos moderados del Este.

Zincografía de la Dirección de Estudios Geográficos y Climatológicos