National Oceanic and Atmospheric Administration

ERRATA NOTICE

One or more conditions of the original document may affect the quality of the image, such as:

Discolored pages
Faded or light ink
Binding intrudes into the text

This has been a co-operative project between the NOAA Central Library and the Climate Database Modernization Program, National Climate Data Center (NCDC). To view the original document, please contact the NOAA Central Library in Silver Spring, MD at (301) 713-2607 x124 or Library.Reference@noaa.gov

HOV Services
Imaging Contractor
12200 Kiln Court
Beltsville, MD 20704-1387
July 23, 2010

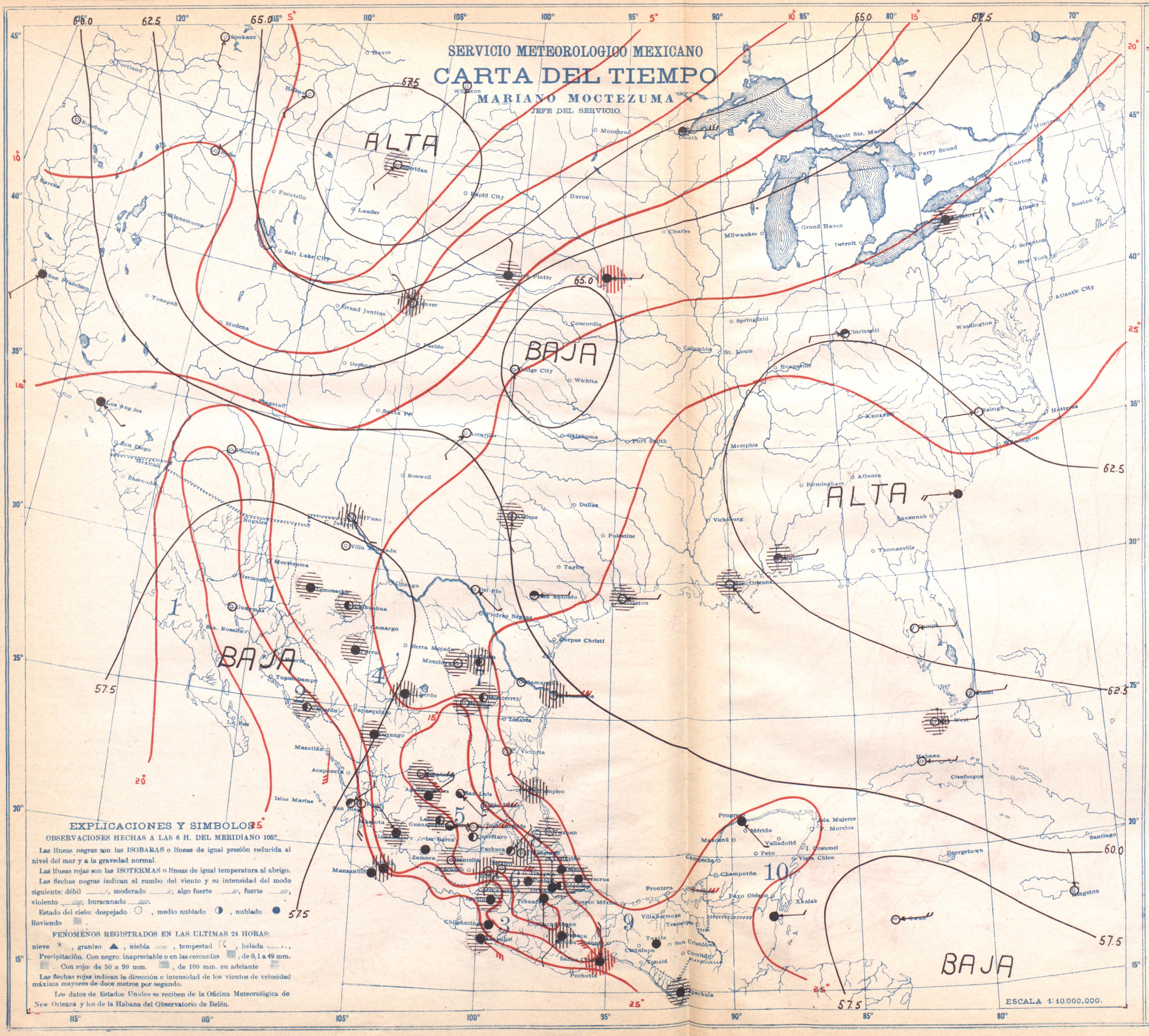

LUNES 1º. DE SEPTIEMBRE DE 1924

	ESTACIONES	Presión al nivel del mar	Temperatura: Ambiente	Máxima de ayer	Mínima en 24 horas	Lluvia en 24 horas	Altura de barómetro
		700 +	°	°	°	mm	
REGION 1	Ensenada						
	Guaymas	57.2	28	37	28	0	8
	Hermosillo						
	La Paz						11
	Mexicali						
	Sta. Rosalía						
REGION 2	Culiacán	55.6	25	34	23	19	53
	El Fuerte						89
	Mazatlán						78
	San Blas	57.6	24	30	24	0	7
	Islas Marías						
REGION 3	Acapulco	59.2	25	28	24	28	3
	Chilpancingo	59.0	17	24	16	0	1250
	Colima	58.2	22	29	22	Inap.	498
	Manzanillo	58.0	25		24	0	4
	Oaxaca	58.8	18	24	17	Inap.	1563
	Pochutla						
	Salina Cruz	58.8	23	26	22	55	56
	Tapachula	58.0	23	29	20	9	168
REGION 4	Camargo, Tamps.	58.0	21	30	20	0	1140
	C. Lerdo	58.0	18	27	15	1	1423
	Chihuahua	57.6	16	26	16	3	1886
	Durango				15	30	
	Parral						
	Stgo. Papasquiaro				11	8	
	Temosachic				25	0	
	Villa González						
REGION 5	Aguascalientes	58.5	15	28	13	2	1879
	Guadalajara	58.4	16	25	15	8	1556
	Guanajuato	58.5	15	28	14	0	2037
	León	58.4	16	29	14	7	1809
	Querétaro	58.4	14	27	13	0	1842
	S. Luis Potosí	58.3	14	28	12	0	1877
	Zacatecas, (C. de la Bufa)	58.0	11	22	10	1	2612
REGION 6	Cuernavaca						1538
	Morelia			23	13	15	1923
	Pachuca	58.4	13	20	12	0	2435
	Puebla	58.8	16	23	14	1	2150
	Tacubaya	58.3	13	24	12	11	2309
	Toluca	58.2	12		9	Inap.	2675
	Tulancingo	58.5	15	24	13	Inap.	2181
REGION 7	C. Victoria	59.2	25	38	23	0	317
	Lampazos	59.0	24	37	23	0	317
	Matamoros	59.6	26	35	24	0	12
	Monclova				21	2	
	Monterrey	58.6	22	34	22	18	528
	Saltillo	58.5	19	27	16	6	1609
REGION 8	Córdoba	58.7	20	29	16	32	871
	Jalapa	59.0	17	25	16	14	1399
	Orizaba	58.6	18	25	17	5	1248
	Río Verde	59.2	19	32	18	0	1012
	Tampico	59.4	25	34	24	0	8
	Tuxpan	59.2	24	35	22	7	
	Veracruz	58.8	25	29	25	5	16
REGION 9	C. del Carmen						1635
	Comitán						2
	Frontera						14
	Puerto México						208
	Rincón Antonio						2118
	S. Cristóbal						536
	Tuxtla Gutiérrez	58.6	23	28	22	0	20
	Villahermosa						
REGION 10	Campeche						25
	Maxcanú						12
	Mérida						22
	Payo Obispo						4
	Peto						36
	Progreso						14
	Valladolid	59.8	25		24	0	22

ESTADO GENERAL DEL TIEMPO

Las presiones han ascendido rápidamente en el Norte de EE. UU. Al Sur del Istmo de Tehuantepec continúan los indicios de perturbación ciclónica. Hay probabilidades de que las lluvias aumenten en la parte Suroeste de la República Mexicana, y disminuyan en el Noreste, donde descenderá ligeramente la temperatura.

Probabilidades para el Día y la Noche de Mañana

REGION 1	No habrá cambio de temperatura. Cielo medio nublado. Lluvias aisladas. Vientos moderados del Sur.
REGION 2	No habrá cambio de temperatura. Cielo nublado. Lluvias generales. Vientos algo fuertes del Sureste.
REGION 3	No habrá cambio de temperatura. Cielo nublado. Lluvias generales. Vientos moderados del Este.
REGION 4	Descenso de temperatura. Cielo medio nublado. Lluvias aisladas.
REGION 5	No habrá cambio de temperatura. Cielo nublado. Lluvias generales.
REGION 6	No habrá cambio de temperatura. Cielo nublado. Lluvias generales.
REGION 7	Descenso de temperatura. Cielo medio nublado. Lluvias aisladas. Vientos moderados del Norte.
REGION 8	Descenso de temperatura. Cielo medio nublado. Lluvias aisladas. Vientos moderados del Noreste.
REGION 9	No habrá cambio de temperatura. Cielo nublado. Lluvias generales. Vientos moderados del Noreste.
REGION 10	No habrá cambio de temperatura. Cielo medio nublado. Lluvias aisladas. Vientos moderados del Este.

Zincografía de la Dirección de Estudios Geográficos y Climatológicos

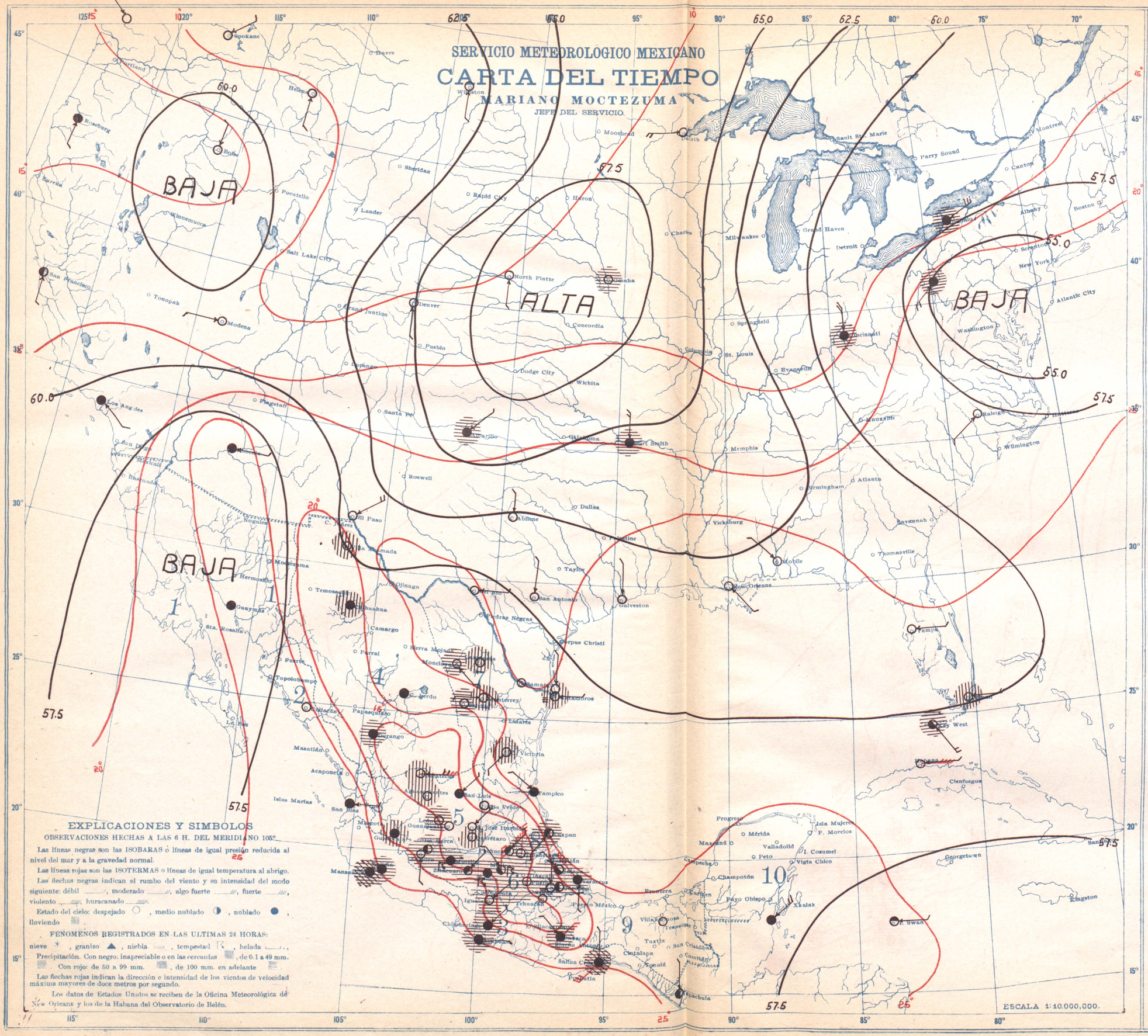

MARTES 2 DE SEPTIEMBRE DE 1924

	ESTACIONES	Presión al nivel del mar	Temperatura Ambiente	Máxima de ayer	Mínima en últimas 18 h.	Lluvias en 24 h.	Altura del barómetro
		100+	°	°	°	m.m.	
REGION 1	Ensenada						
	Guaymas	57.4	29	37	29	0	8
	Hermosillo						
	La Paz						11
	Mexicali						
	Sta. Rosalía						
REGION 2	Culiacán	57.6	25	34	25	0	53
	El Fuerte						89
	Mazatlán						78
	San Blas	58.2	26	31	24	0	7
	Islas Marías						
REGION 3	Acapulco	58.2	25	31	24	5	3
	Chilpancingo		18		16	0.5	1250
	Colima	58.2	29	28	22	1	498
	Manzanillo	58.6	25	33	24	14	4
	Oaxaca	58.4	17	26	16	6	1563
	Pochutla						
	Salina Cruz	58.4	23	29	23	10	56
	Tapachula	57.8	23		21	0	168
REGION 4	Camargo, Tamps.						
	C. Lerdo	58.2	22	30	20	0	1140
	Chihuahua	58.7	19	26	16	Inap	1423
	Durango	58.0	15	27	14	6	1886
	Parral						
	Stgo. Papasquiaro						
	Temosachic						
	Villa González				23	Inap.	
REGION 5	Aguascalientes	58.5	16	29	12	0	1879
	Guadalajara	58.5	18	27	16	Inap	1556
	Guanajuato	58.6	16	26	14	0	2037
	León	58.7	15	27	13	3	1809
	Querétaro	58.5	15	27	13	0	1842
	S. Luis Potosí	58.3	15	28	14	0	1877
	Zacatecas, (C. de la Bufa)	58.3	11	21	10	Inap	2612
REGION 6	Cuernavaca						1538
	Morelia			28	15	36	1923
	Pachuca	58.3	12	20	11	0	2435
	Puebla	58.5	16	23	13	17	2150
	Tacubaya	58.4	12	24	11	19	2309
	Toluca	58.3	11	15	10	13	2675
	Tulancingo	58.6	11	23	11	2	2131
REGION 7	C. Victoria	58.8	26	38	24	0	317
	Linpazos	59.3	25	36	25	0	317
	Matamoros	59.8	25	36	24	Inap	12
	Monclova						
	Monterrey	59.5	23	32	22	0	528
	Saltillo	59.2	18	27	16	6	1609
REGION 8	Córdoba	58.6	18	28	17	15	871
	Jalapa	58.1	16	25	15	19	1399
	Orizaba	58.6	18	24	15	20	1248
	Río Verde	58.3	20	32	19	0	1012
	Tampico	58.2	26	33	25	0	8
	Tuxpan	58.8	24	29	24	5	
	Veracruz	58.0	24	29	24	5	16
REGION 9	C. del Carmen						
	Comitán						1635
	Frontera						2
	Puerto México						14
	Rincón Antonio						208
	S. Cristóbal						2118
	Tuxtla Gutiérrez						536
	Villahermosa						20
REGION 10	Campeche						25
	Maxcanú						12
	Mérida						22
	Payo Obispo						4
	Peto						36
	Progreso						14
	Valladolid						22

ESTADO GENERAL DEL TIEMPO

En el centro de EE. UU. se encuentra un anticiclón moderado. Hay indicios de perturbación ciclónica al Sur de Acapulco. Las lluvias en la República Mexicana disminuirán en la Vertiente del Pacífico y aumentarán en la del Golfo, donde serán generales y abundantes. En el interior del país continuarán aisladas.

Probabilidades para el Día y la Noche de Mañana

REGION 1	Ascenso de temperatura. Cielo medio nublado. No habrá lluvias. Vientos moderados del Sur.
REGION 2	No habrá cambio de temperatura. Cielo nublado. Lluvias generales. Vientos algo fuertes del Sur.
REGION 3	No habrá cambio de temperatura. Cielo nublado. Lluvias generales. Vientos moderados del Noreste.
REGION 4	No habrá cambio de temperatura. Cielo medio nublado. Lluvias aisladas.
REGION 5	No habrá cambio de temperatura. Cielo nublado. Lluvias aisladas.
REGION 6	No habrá cambio de temperatura. Cielo medio nublado. Lluvias generales.
REGION 7	Descenso de temperatura. Cielo nublado. Lluvias generales. Vientos moderados del Norte.
REGION 8	Descenso de temperatura. Cielo nublado. Lluvias generales. Vientos moderados del Norte.
REGION 9	Descenso de temperatura. Cielo nublado. Lluvias generales. Vientos algo fuertes del Norte.
REGION 10	No habrá cambio de temperatura. Cielo nublado. Lluvias generales. Vientos moderados del Noreste.

Zincografía de la Dirección de Estudios Geográficos y Climatológicos

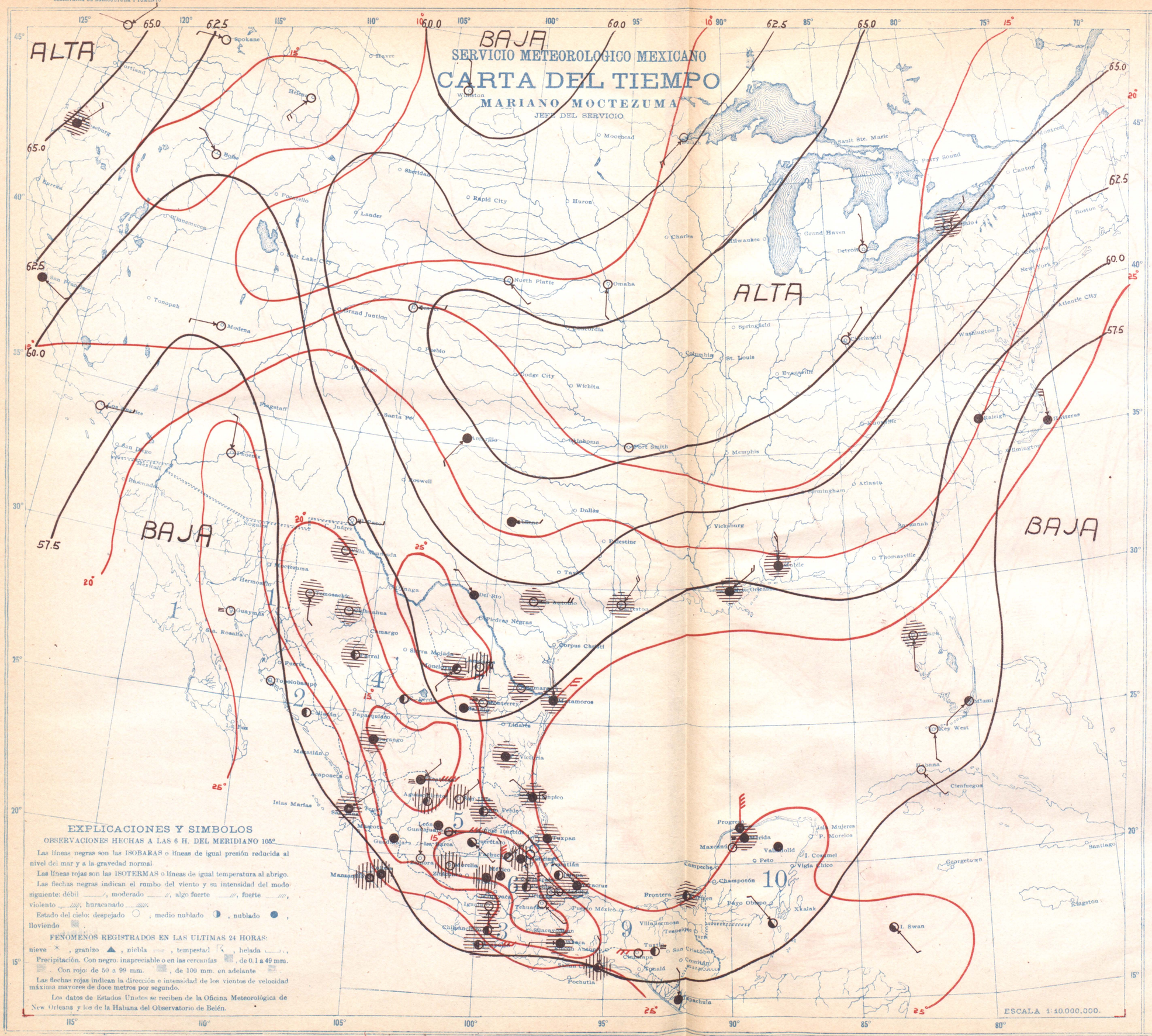

EXPLICACIONES Y SIMBOLOS

OBSERVACIONES HECHAS A LAS 6 H. DEL MERIDIANO 105°

Las líneas negras son las ISOBARAS o líneas de igual presión reducida al nivel del mar y a la gravedad normal.

Las líneas rojas son las ISOTERMAS o líneas de igual temperatura al abrigo.

Las flechas negras indican el rumbo del viento y su intensidad del modo siguiente: débil, moderado, algo fuerte, fuerte, violento, huracanado.

Estado del cielo: despejado ○, medio nublado ◑, nublado ●, lloviendo

FENOMENOS REGISTRADOS EN LAS ULTIMAS 24 HORAS:

nieve ×, granizo ▲, niebla, tempestad, helada.

Precipitación. Con negro: inapreciable o en las cercanías, de 0.1 a 49 mm.

Con rojo: de 50 a 99 mm., de 100 mm. en adelante

Las flechas rojas indican la dirección e intensidad de los vientos de velocidad máxima mayores de doce metros por segundo.

Los datos de Estados Unidos se reciben de la Oficina Meteorológica de New Orleans y los de la Habana del Observatorio de Belén.

MIERCOLES 3 DE SEPTIEMBRE DE 1924

	ESTACIONES	Presión al nivel del mar	Temperatura Ambiente	Máxima de ayer	Mínima en 24 H.	Lluvias en 24 h.	Altura del barómetro
		100+	°	°	°	m.m.	
REGION 1	Ensenada	56.6	29	35	29	0	8
	Guaymas						
	Hermosillo						11
	La Paz						
	Mexicali						
	Sta. Rosalía						
REGION 2	Culiacán	58.0	26	35	25	0	53
	El Fuerte						89
	Mazatlán						78
	San Blas	57.6	25		24	13	7
	Islas Marías						
REGION 3	Acapulco	57.6	24	32	24	2	3
	Chilpancingo	57.8	19	26	15	2	1250
	Colima	57.4	23	27	22	Inap.	498
	Manzanillo	57.4	26	31	24	0	4
	Oaxaca	57.8	16	28	15	13	1563
	Pochutla						
	Salina Cruz	57.4	25	28	24	Inap.	56
	Tapachula	57.4	24	33	21	0	168
REGION 4	Camargo, Tamps.						
	C. Lerdo	58.9	20	31	19	0	1140
	Chihuahua	58.9	18	26	15	15	1423
	Durango	58.6	15	25	14	5	1886
	Parral				16	7	
	Stgo. Papasquiaro						
	Temosachic				13	38	
	Villa González				22	1	
REGION 5	Aguascalientes	58.8	16	27	13	0	1879
	Guadalajara	58.7	17	28	15	9	1556
	Guanajuato	58.6	16	26	14	0	2037
	León	58.7	21		14	0	1809
	Querétaro	58.5	15	26	14	0	1842
	S. Luis Potosí	58.5	16	27	15	Inap.	1877
	Zacatecas, (C. de la Bufa)	58.8	11	29	10	2	2812
REGION 6	Cuernavaca						1538
	Morelia			28	18	0	1923
	Pachuca	58.5	13	20	12	0	2435
	Puebla	58.4	13	24	11	1	2150
	Tacubaya	58.4	13	28	12	0	2809
	Toluca	58.3	11	18	9	0	2675
	Tulancingo	58.6	15	23	14	Inap.	2181
REGION 7	C. Victoria	59.2	24	38	23	8	317
	Lampazos	61.0	25	38	23	Inap.	317
	Matamoros	59.8	24	35	24	3	12
	Monclova				21	2	
	Monterrey	60.2	24	32	23	2	528
	Saltillo	60.1	17	26	16	0	1609
REGION 8	Córdoba	58.2	19	28	16	33	871
	Jalapa	58.4	18	26	16	0	1399
	Orizaba	58.3	16	24	15	18	1248
	Río Verde	58.5	20	30	20	3	1012
	Tampico	58.6	25	34	24	10	8
	Tuxpan	58.8	24		22	25	
	Veracruz	58.0	25	29	24	1	16
REGION 9	C. del Carmen	58.8	26	32	24	7	
	Comitán						1635
	Frontera						2
	Puerto México						14
	Rincón Antonio						208
	S. Cristóbal						2118
	Tuxtla Gutiérrez	58.0	24	31	22	0	536
	Villahermosa						20
REGION 10	Campeche						25
	Maxcanú						12
	Mérida	59.0	25	31	23	12	22
	Payo Obispo						4
	Peto						36
	Progreso	58.8	25	27	24	0	14
	Valladolid	58.4	24	31	20	0	22

ESTADO GENERAL DEL TIEMPO

La presión está alta en las regiones central y noreste de EE. UU., y se encuentra baja en el Golfo de México y costa del Pacífico de la República Mexicana. Es probable que continúen las lluvias en la Vertiente del Golfo y en la región Sur de la del Pacífico, y disminuyan en las mesas Central y del Norte.

Probabilidades para el Día y la Noche de Mañana

REGION 1 — No habrá cambio de temperatura. Cielo medio nublado. No habrá lluvias. Vientos moderados del Suroeste.

REGION 2 — No habrá cambio de temperatura. Cielo medio nublado. Lluvias aisladas. Vientos moderados del Suroeste.

REGION 3 — No habrá cambio de temperatura. Nublados. Lluvias generales. Vientos moderados del Noreste.

REGION 4 — Descenso de temperatura. Cielo medio nublado. Lluvias aisladas.

REGION 5 — No habrá cambio de temperatura. Cielo medio nublado. Lluvias aisladas.

REGION 6 — No habrá cambio de temperatura. Cielo medio nublado. Lluvias aisladas.

REGION 7 — Descenso de temperatura. Nublados. Lluvias generales. Vientos moderados del Noreste.

REGION 8 — Descenso de temperatura. Nublados. Lluvias generales. Vientos moderados del Norte.

REGION 9 — Descenso de temperatura. Nublados. Lluvias generales. Vientos algo fuertes del Norte.

REGION 10 — No habrá cambio de temperatura. Nublados. Lluvias generales. Vientos moderados del Norte.

Zincografía de la Dirección de Estudios Geográficos y Climatológicos

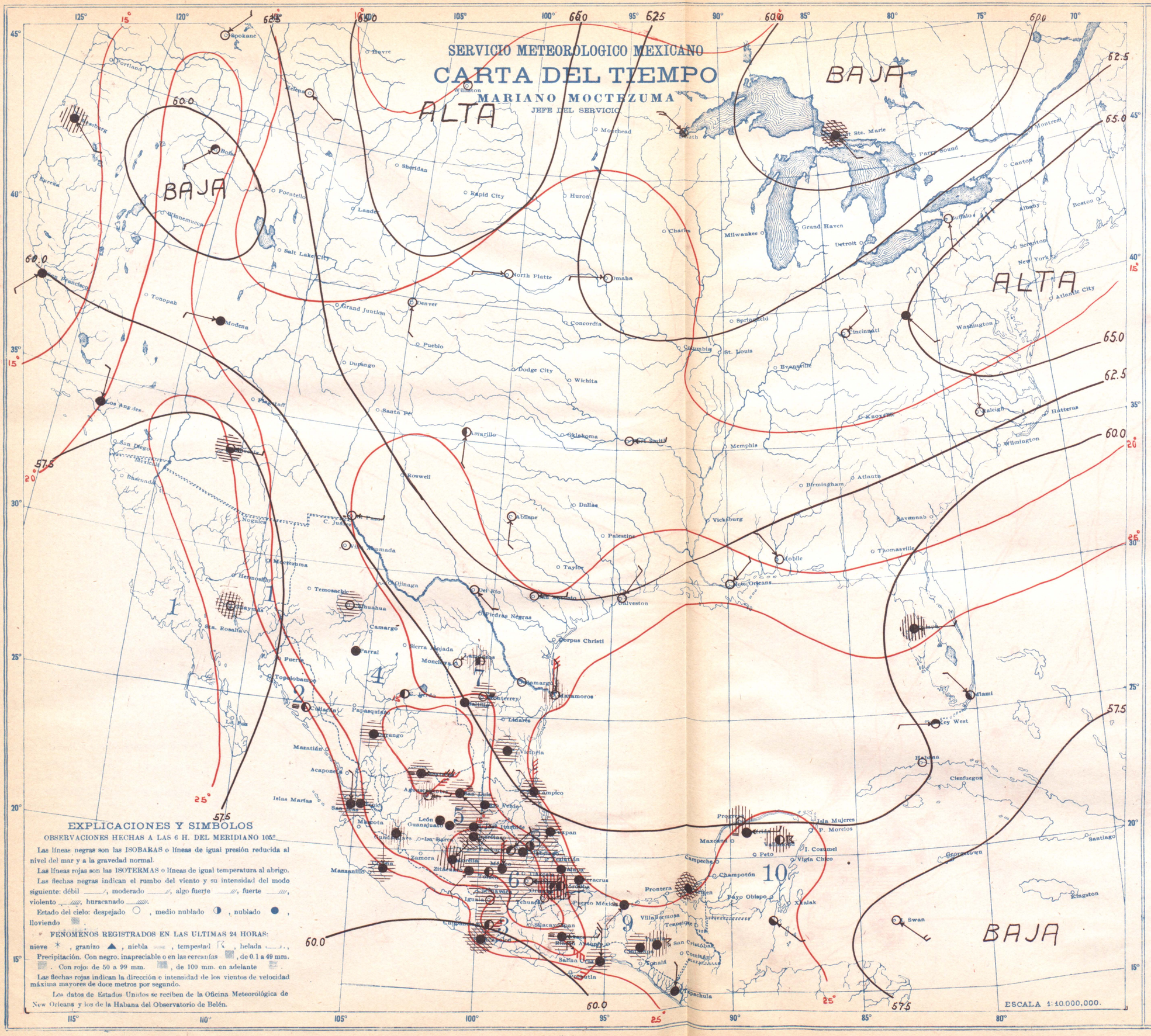

Jueves 4 de septiembre de 1924

	ESTACIONES	Presión al nivel del mar	Temperatura: Ambiente	Temperatura: Máxima de ayer	Temperatura: Mínima en las 24 h.	Lluvias en 24 h.	Altura del barómetro
		100+	°	°	°	m.m.	
REGION 1	Ensenada	57.2	29	36	29	0	8
	Guaymas						
	Hermosillo						
	La Paz						11
	Mexicali						
	Sta. Rosalía						
REGION 2	Culiacán	57.6	26	34	25	0	53
	El Fuerte						89
	Mazatlán						78
	San Blas	58.2	24	31	23	38	7
	Islas Marías						
REGION 3	Acapulco	60.4	24	32	23	8	3
	Chilpancingo	58.9	19	24	16	19	1250
	Colima	57.8	23	30	22	2	498
	Manzanillo						4
	Oaxaca	59.6	16	25	16	13	1563
	Pochutla						
	Salina Cruz	58.4	24	29	24	0.5	56
	Tapachula	58.4	23	33	21	0	168
REGION 4	Camargo, Tamps						
	C. Lerdo	58.9	19	30	19	0	1140
	Chihuahua	59.2	17	25	14	1	1423
	Durango	58.6	17	24	16	8	1886
	Parral						
	Stgo. Papasquiaro						
	Temosachic						
	Villa González						
REGION 5	Aguascalientes	58.5	17	27	13	Inap.	1879
	Guadalajara	58.2	18	27	17	Inap.	1556
	Guanajuato	58.5	15	26	14	0	2037
	León	58.4	18	28	14	0	1809
	Querétaro	58.4	15	25	15	0.5	1842
	S. Luis Potosí	58.8	15	25	14	7	1877
	Zacatecas, (C. de la Bufa)	58.8	10	18	10	2	2612
REGION 6	Cuernavaca						1538
	Morelia			22	16	Inap	1923
	Pachuca	58.5	14	20	13	8	2435
	Puebla	58.6	15	22	12	17	2150
	Tacubaya	58.4	14	20	13	1	2309
	Toluca	58.3	13	19	11	5	2675
	Tulancingo	58.8	15	21	14	1	2181
REGION 7	C. Victoria	60.1	21	30	21	41	317
	Lampazos	60.5	26	35	24	0	317
	Matamoros	61.0	23	32	22	Inap	12
	Monclova						
	Monterrey	61.3	23	31	22	13	528
	Saltillo	59.9	16	25	15	0	1609
REGION 8	Córdoba	58.8	20	27	17	Inap.	871
	Jalapa	59.0	17	24	16	20	1399
	Orizaba	58.8	16	24	16	50	1248
	Río Verde	59.0	18	38	18	33	1012
	Tampico	59.2	24	32	23	27	8
	Tuxpan	59.4	24	34	22	24	
	Veracruz	59.0	26	29	25	8	16
REGION 9	C. del Carmen	59.6	24	34	23	13	
	Comitán						1635
	Frontera						2
	Puerto México	59.2	24	30	23	0	14
	Rincón Antonio						208
	S. Cristóbal						2118
	Tuxtla Gutiérrez	58.8	23	31	22	0	536
	Villahermosa						20
REGION 10	Campeche						25
	Maxcanú						12
	Mérida	60.0	25	32	24	0	22
	Payo Obispo						4
	Peto						36
	Progreso	60.0	25	29	24	0	14
	Valladolid	59.0	24	33	23	Inap	22

ESTADO GENERAL DEL TIEMPO

La presión disminuyó al Sur de EE. UU. y aumentó en el Golfo de México. Es probable que las lluvias continúen abundantes en la Vertiente del Golfo y parte Sur de la del Pacífico, y disminuyan ligeramente en las Mesas Central y del Norte.

Probabilidades para el Día y la Noche de Mañana

REGION 1	No habrá cambio de temperatura. Cielo medio nublado. No habrá lluvias. Vientos moderados del Suroeste.
REGION 2	No habrá cambio de temperatura. Cielo medio nublado. Lluvias aisladas. Vientos moderados del Suroeste.
REGION 3	No habrá cambio de temperatura. Cielo nublado. Lluvias generales. Vientos moderados del Norte.
REGION 4	Ascenso de temperatura. Cielo medio nublado. Lluvias aisladas.
REGION 5	Ascenso de temperatura Cielo medio nublado. Lluvias aisladas.
REGION 6	Ascenso de temperatura Cielo medio nublado. Lluvias aisladas.
REGION 7	Ascenso de temperatura Cielo nublado. Lluvias generales. Vientos moderados del Este.
REGION 8	Ascenso de temperatura. Cielo nublado. Lluvias generales. Vientos moderados del Noreste.
REGION 9	Ascenso de temperatura. Cielo nublado. Lluvias generales. Vientos moderados del Noreste.
REGION 10	No habrá cambio de temperatura. Cielo nublado. Lluvias aisladas. Vientos moderados del Noreste.

Zincografía de la Dirección de Estudios Geográficos y Climatológicos

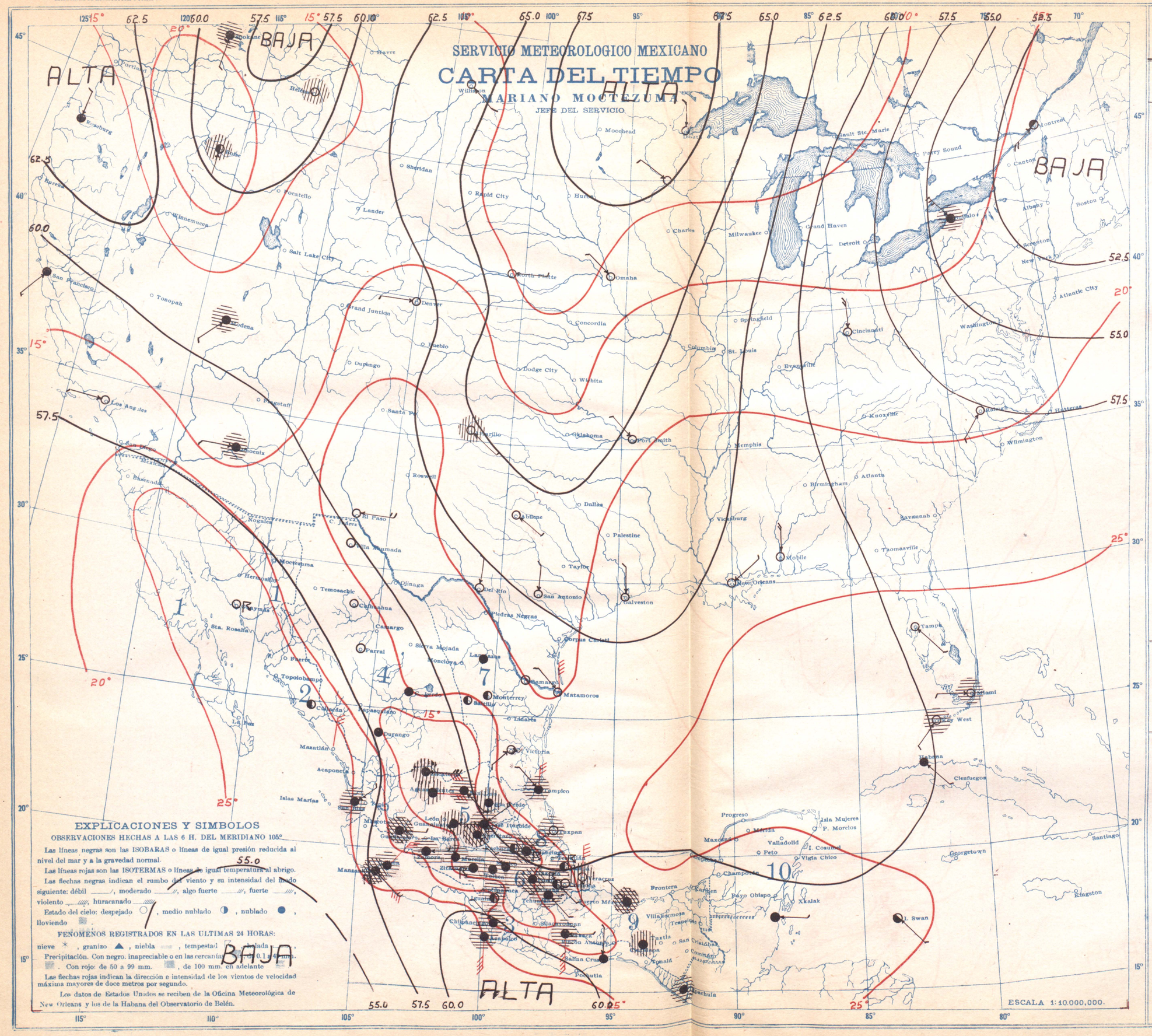

VIERNES 5 DE SEPTIEMBRE DE 1924

	ESTACIONES	Presión al nivel del mar	Temperatura. Ambiente	Máxima de ayer	Mínima última 24 h.	Lluvias en 24 h.	Altura del barómetro
		100+	°	°	°	m.m.	
REGION 1	Ensenada	56.6	30	36	30	0	8
	Guaymas						
	Hermosillo						11
	La Paz						
	Mexicali						
	Sta. Rosalía						
REGION 2	Culiacán	56.0	27		26	0	53
	El Fuerte						89
	Mazatlán						78
	San Blas	57.0	24	31	28	20	7
	Islas Marías						
REGION 3	Acapulco	61.2	24	28	23	5	3
	Chilpancingo	60.0	18	23	17	35	1250
	Colima	59.6	21	30	21	37	498
	Manzanillo	59.2	24	32	23	17	4
	Oaxaca	59.6	18	25	17	13	1563
	Pochutla						
	Salina Cruz	59.6	24	29	23	0	56
	Tapachula	58.0	23	33	21	2	168
REGION 4	Camargo, Tamps						
	C. Lerdo	59.3	20	29	20	0	1140
	Chihuahua	59.4	18	26	15	0	1423
	Durango	57.8	17	24	16	0	1886
	Parral				15	0	
	Stgo. Papasquiaro						
	Temosachic						
	Villa González				22	0	
REGION 5	Aguascalientes	59.0	16	24	14	Inap.	1879
	Guadalajara	58.0	17	25	16	9	1556
	Guanajuato	58.6	15	22	13	Inap	2037
	León						1809
	Querétaro	59.2	14	23	14	Inap	1842
	S. Luis Potosí	59.7	15	21	14	2	1877
	Zacatecas. (C. de la Bufa)	59.0	11	17	10	Inap.	2612
REGION 6	Cuernavaca						1538
	Morelia			20	15	23	1923
	Pachuca	60.2	13		12	12	2435
	Puebla	59.8	15	22	15	10	2150
	Tacubaya	59.6	13	21	12	6	2309
	Toluca	59.5	12	17	10	10	2675
	Tulancingo	60.2	14	22	13	42	2181
REGION 7	C. Victoria	61.0	22	33	21	0	317
	Lampazos	61.6	22	36	21	0	317
	Matamoros	61.4	20	33	19		12
	Monclova					0	
	Monterrey	60.5	22	33	21	0	528
	Saltillo	60.2	16	26	15	0	1609
REGION 8	Córdoba						871
	Jalapa	60.4	17	24	17	10	1399
	Orizaba	59.8	18	24	17	19	1248
	Río Verde	60.2	18	24	18	Inap	1012
	Tampico	60.6	22	27	21	20	8
	Tuxpan	61.0	22	28	21	22	
	Veracruz	59.8	24	28	24	Inap	16
REGION 9	C. del Carmen						
	Comitán						1635
	Frontera						2
	Puerto México	60.2	22	30	22	30	14
	Rincón Antonio						208
	S. Cristóbal						2118
	Tuxtla Gutiérrez						536
	Villahermosa						20
REGION 10	Campeche						25
	Maxcanú						12
	Mérida						22
	Payo Obispo						4
	Peto						36
	Progreso						14
	Valladolid						22

ESTADO GENERAL DEL TIEMPO

Un anticiclón moderado invade las regiones Norte y Central de EE. UU. En la República Mexicana, al Suroeste del Puerto de Manzanillo se encuentra una perturbación ciclónica, que ocasionará aumento de lluvias en la región Norte de la Vertiente del Pacífico y en la Mesa del Norte.

Probabilidades para el Día y la Noche de Mañana

REGION 1	Descenso de temperatura. Nublados. Lluvias aisladas. Vientos algo fuertes del Sur.
REGION 2	Descenso de temperatura. Nublados Lluvias generales. Vientos violentos del Sur.
REGION 3	Ascenso de temperatura Nublados. Lluvias aisladas. Vientos moderados del Suroeste.
REGION 4	Descenso de temperatura. Cielo nublado. Lluvias generales.
REGION 5	No habrá cambio de temperatura. Cielo nublado. Lluvias generales.
REGION 6	Ascenso de temperatura Cielo nublado. Lluvias aisladas.
REGION 7	No habrá cambio de temperatura. Cielo nublado. Lluvias generales. Vientos moderados del Norte.
REGION 8	No habrá cambio de temperatura. Cielo nublado. Lluvias generales. Vientos moderados del Norte.
REGION 9	No habrá cambio de temperatura. Cielo nublado. Lluvias generales. Vientos moderados del Noreste.
REGION 10	No habrá cambio de temperatura. Cielo nublado. Lluvias aisladas. Vientos moderados del Noreste.

Zincografía de la Dirección de Estudios Geográficos y Climatológicos

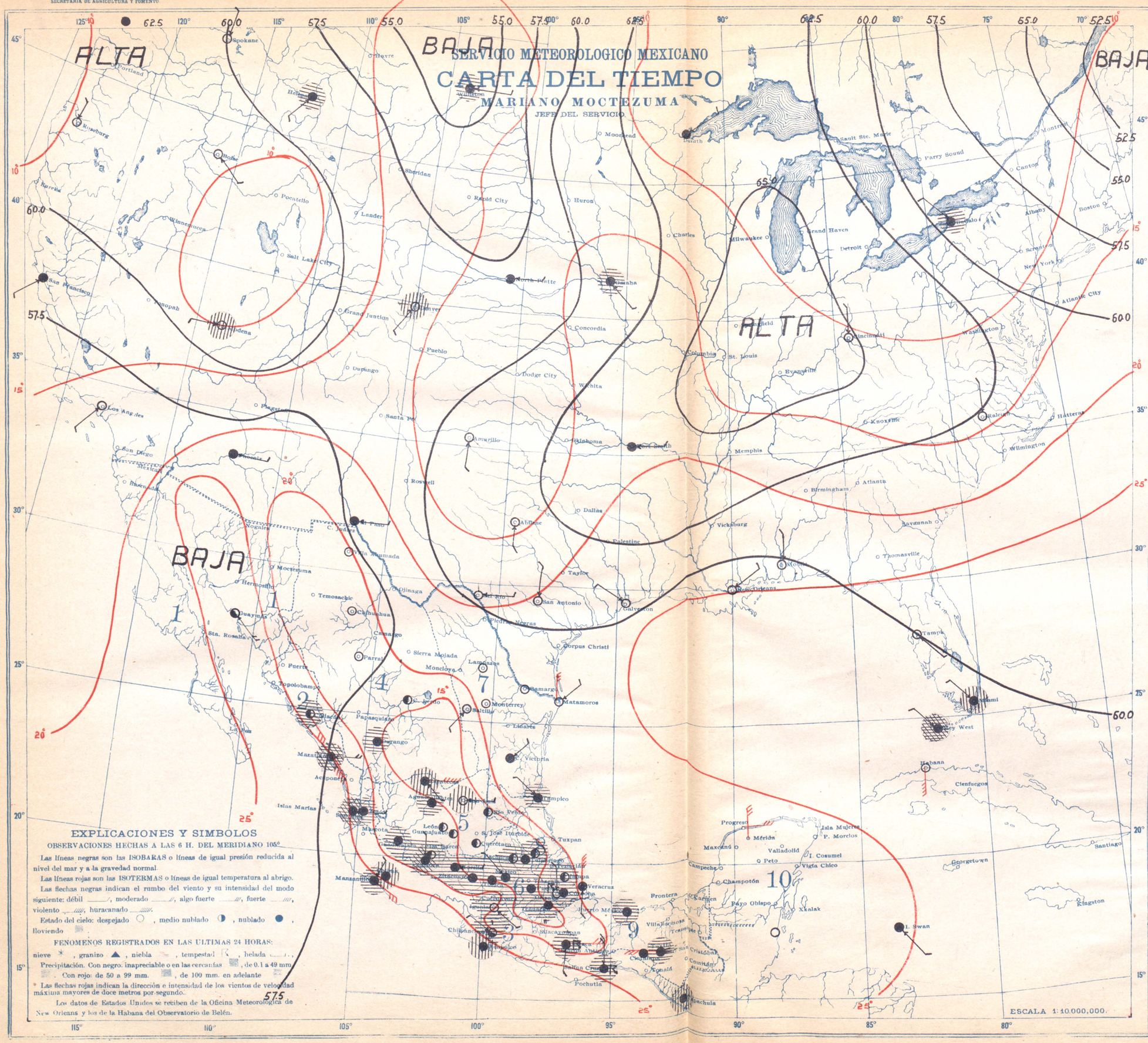

SABADO 6 DE SEPTIEMBRE DE 1924

	ESTACIONES	Presión al nivel del mar	Temperatura: Ambiente	Temperatura: Máxima de ayer	Temperatura: Mínima en últimas 24 h.	Lluvias en 24 h.	Altura del barómetro
		100+	°	°	°	m.m.	
REGION 1	Ensenada						
	Guaymas	57.0	29	38	29	0	8
	Hermosillo						
	La Paz						11
	Mexicali						
	Sta. Rosalía						
REGION 2	Culiacán	57.4	24	34	23	32	53
	El Fuerte						89
	Mazatlán	57.8	26	29	24	14	78
	San Blas	57.6	24	31	24	24	7
	Islas Marías						
REGION 3	Acapulco	58.0	25	30	25	Inap.	3
	Chilpancingo	58.2	19	25	16	8	1250
	Colima	58.6	22	27	21	Inap	498
	Manzanillo	58.8	25	30	23	5	4
	Oaxaca	58.5	17	26	17	12	1563
	Pochutla						
	Salina Cruz	58.2	24	28	23	8	56
	Tapachula	58.8	24		20	Inap	168
REGION 4	Camargo, Tamps						
	C. Lerdo	58.0	18	30	17	0	1140
	Chihuahua	57.5	17	27	14	0	1422
	Durango	57.9	16	24	16	1	1886
	Parral				15	0	
	Stgo. Papasquiaro						
	Temosachic						
	Villa González				20	0	
REGION 5	Aguascalientes	58.6	17	23	15	1	1879
	Guadalajara	58.5	17	22	15	10	1556
	Guanajuato	58.8	16	24	14	0	2037
	León	58.9	17	26	13	0	1809
	Querétaro	58.6	13	20	12	0	1842
	S. Luis Potosí	58.8	14	24	13	0	1877
	Zacatecas, (C. de la Bufa)	58.4	12	26	11	Inap.	2612
REGION 6	Cuernavaca						1538
	Morelia			19	15	7	1923
	Pachuca	58.6	12	18	11	3	2435
	Puebla	59.2	12	19	12	27	2150
	Tacubaya	58.7	12	21	11	12	2309
	Toluca	58.6	11	17	10	15	2675
	Tulancingo	59.2	18	18	12	8	2131
REGION 7	C. Victoria	59.6	23	33	23	0	317
	Linares	59.8	22	35	21	0	317
	Matamoros	59.8	24	31	23	Inap	12
	Monclova						
	Monterrey	59.9	21	32	20	0	528
	Saltillo	59.7	17	26	14	0	1609
REGION 8	Córdoba	59.3	19	26	17	19	871
	Jalapa	59.2	17	22	15	7	1399
	Orizaba	59.1	17	23	16	16	1248
	Río Verde	59.0	18		18	Inap	1012
	Tampico	58 8	23	32	23	8	8
	Tuxpan						
	Veracruz	59.4	24	28	24	0	16
REGION 9	C. del Carmen						
	Comitán						1635
	Frontera						2
	Puerto México	59.0	24	28	23	2	14
	Rincón Antonio						208
	S. Cristóbal						2118
	Tuxtla Gutiérrez	59.0	23	27	22	6	536
	Villahermosa						20
REGION 10	Campeche						25
	Maxcanú						12
	Mérida						22
	Payo Obispo						4
	Peto						36
	Progreso						14
	Valladolid						22

ESTADO GENERAL DEL TIEMPO

En la región Oriental de EE. UU. está situado un anticiclón moderado. En nuestro país, al Oeste de Mazatlán, se encuentra una perturbación ciclónica. Las lluvias disminuirán en la Vertiente del Pacífico y en la Mesa Central y aumentarán en la Mesa del Norte.

Probabilidades para el Día y la Noche de Mañana

REGION 1	No habrá cambio de temperatura. Cielo medio nublado. Lluvias aisladas. Vientos moderados del Suroeste.
REGION 2	No habrá cambio de temperatura. Cielo nublado. Lluvias generales. Vientos moderados del Oeste.
REGION 3	No habrá cambio de temperatura. Cielo nublado. Lluvias generales. Vientos moderados del Norte.
REGION 4	No habrá cambio de temperatura. Cielo nublado. Lluvias generales.
REGION 5	Ascenso de temperatura Cielo medio nublado. Lluvias aisladas.
REGION 6	Ascenso de temperatura Cielo medio nublado. Lluvias aisladas.
REGION 7	Ascenso de temperatura Cielo medio nublado. Lluvias aisladas. Vientos moderados del Sureste.
REGION 8	Ascenso de temperatura. Cielo nublado. Lluvias generales. Vientos moderados del Este.
REGION 9	Ascenso de temperatura. Cielo nublado. Lluvias generales. Vientos moderados del Noreste.
REGION 10	No habrá cambio de temperatura. Cielo nublado. Lluvias generales. Vientos moderados del Este.

Zincografía de la Dirección de Estudios Geográficos y Climatológicos

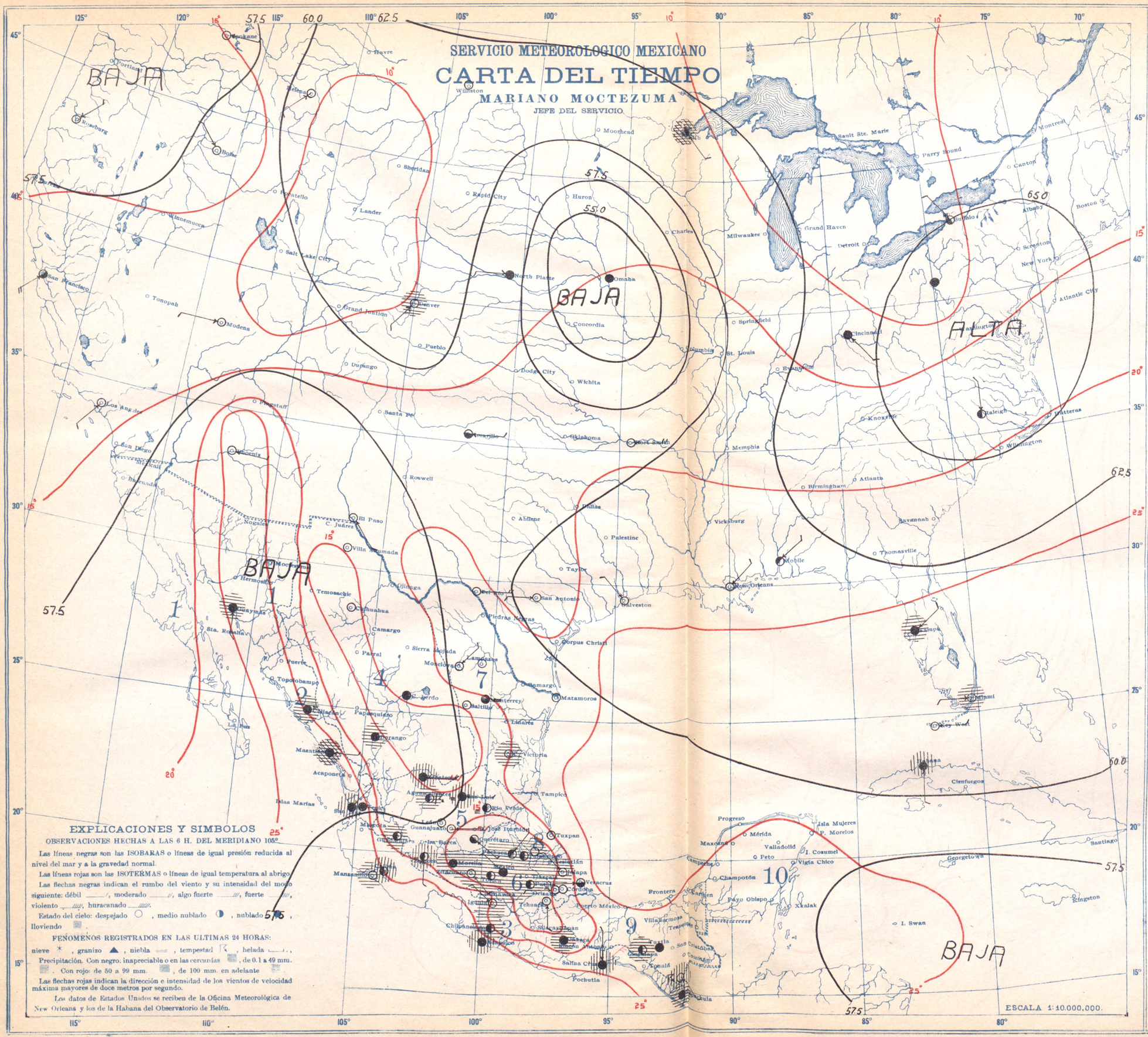

DOMINGO 7 DE SEPTIEMBRE DE 1924

	ESTACIONES	Presión al nivel del mar	Temperatura: Ambiente	Temperatura: Máxima de ayer	Temperatura: Mínima en últimas 12 h.	Lluvias en 24 horas	Altura de barómetro
		700 +	°	°	°	mm	
REGION 1	Ensenada	57.4	28	34	28	2	8
	Guaymas						
	Hermosillo						11
	La Paz						
	Mexicali						
	Sta. Rosalía						
REGION 2	Culiacán	57.6	24	30	24	3	53
	El Fuerte						89
	Mazatlán	56.8	25	27	24	2	78
	San Blas	56.6	26	29	24	Inap	7
	Islas Marías						
REGION 3	Acapulco	58.0	25	32	24	Inap.	3
	Chilpancingo	58.1	18	23	16	6	1250
	Colima	57.8	21	31	20	Inap.	498
	Manzanillo	57.6	24	32	22	12	4
	Oaxaca	58.5	17	23	17	5	1563
	Pochutla						
	Salina Cruz	58.4	24	29	24	Inap	56
	Tapachula	58.4	22	32	20	30	168
REGION 4	Camargo, Tamps.						
	C. Lerdo	56.5	19	31	19	0	1140
	Chihuahua	56.0	16	28	14	0	1423
	Durango	57.0	15	25	15	5	1886
	Parral						
	Stgo. Papasquiaro						
	Tenosachic						
	Villa González				20	0	
REGION 5	Aguascalientes	57.3	16	25	13	1	1879
	Guadalajara	57.4	15	24	14	9	1556
	Guanajuato	57.4	16	25	15	0	2037
	León	57.5	16	27	14	0	1809
	Querétaro	57.6	14	25	13	0	1842
	S. Luis Potosí	57.4	16	25	15	0.5	1877
	Zacatecas, (C. de la Bufa)	57.0	11	18	10	Inap.	2612
REGION 6	Cuernavaca						1538
	Morelia			20	15	1	1923
	Pachuca	57.8	13	18	12	6	2435
	Puebla	58.0	15	21	12	9	2150
	Tacubaya	57.6	12		11	13	2309
	Toluca	57.6	10	19	10	11	2675
	Tulancingo	58.0	13	22	13	1	2181
REGION 7	C. Victoria	59.0	22	35	22	4	317
	Lampazos	59.8	24	36	23	0	317
	Matamoros	59.6	24	34	22	0	12
	Monclova				20	0	
	Monterrey	59.6	23	33	22	0	528
	Saltillo	59.0	18	27	15	0	1609
REGION 8	Córdoba	58.0	19	27	16	0	871
	Jalapa	58.4	16	26	15	16	1399
	Orizaba	58.0	18	24	16	0	1248
	Río Verde	58.0	18	29	17	Inap	1012
	Tampico						8
	Tuxpan	58.2	23	29	22	0	
	Veracruz	58.6	25	29	25	0	16
REGION 9	C. del Carmen						
	Comitán						1635
	Frontera						2
	Puerto México						14
	Rincón Antonio						208
	S. Cristóbal						2118
	Tuxtla Gutiérrez	58.6	23	30	22	0	536
	Villahermosa						20
REGION 10	Campeche						25
	Maxcanú						12
	Mérida						22
	Payo Obispo						4
	Peto						36
	Progreso						14
	Valladolid						22

ESTADO GENERAL DEL TIEMPO

En el centro de EE. UU. se encuentra una depresión moderada y de corta extensión. Hay nuevos indicios de perturbación ciclónica al Sur del Istmo de Tehuantepec. Las lluvias aumentarán nuevamente en la región Sur del Pacífico y en la Mesa Central y disminuirán en la Vertiente del Golfo.

Probabilidades para el Día y la Noche de Mañana

REGION 1	Ascenso de temperatura. Cielo medio nublado. No habrá lluvias. Vientos moderados del Suroeste.
REGION 2	Ascenso de temperatura. Cielo nublado. Lluvias aisladas. Vientos moderados del Suroeste.
REGION 3	Descenso de temperatura. Cielo nublado. Lluvias generales. Vientos algo fuertes del Este.
REGION 4	Ascenso de temperatura. Cielo medio nublado. Lluvias aisladas.
REGION 5	Ascenso de temperatura. Cielo medio nublado. Lluvias aisladas.
REGION 6	No habrá cambio de temperatura. Cielo nublado. Lluvias generales.
REGION 7	Ascenso de temperatura. Cielo medio nublado. Vientos moderados del Sureste
REGION 8	Ascenso de temperatura. Cielo medio nublado. Lluvias aisladas. Vientos moderados del Este.
REGION 9	No habrá cambio de temperatura. Cielo nublado. Lluvias aisladas. Vientos moderados del Noreste.
REGION 10	No habrá cambio de temperatura. Cielo medio nublado. No habrá lluvias. Vientos moderados del Este.

Zincografía de la Dirección de Estudios Geográficos y Climatológicos

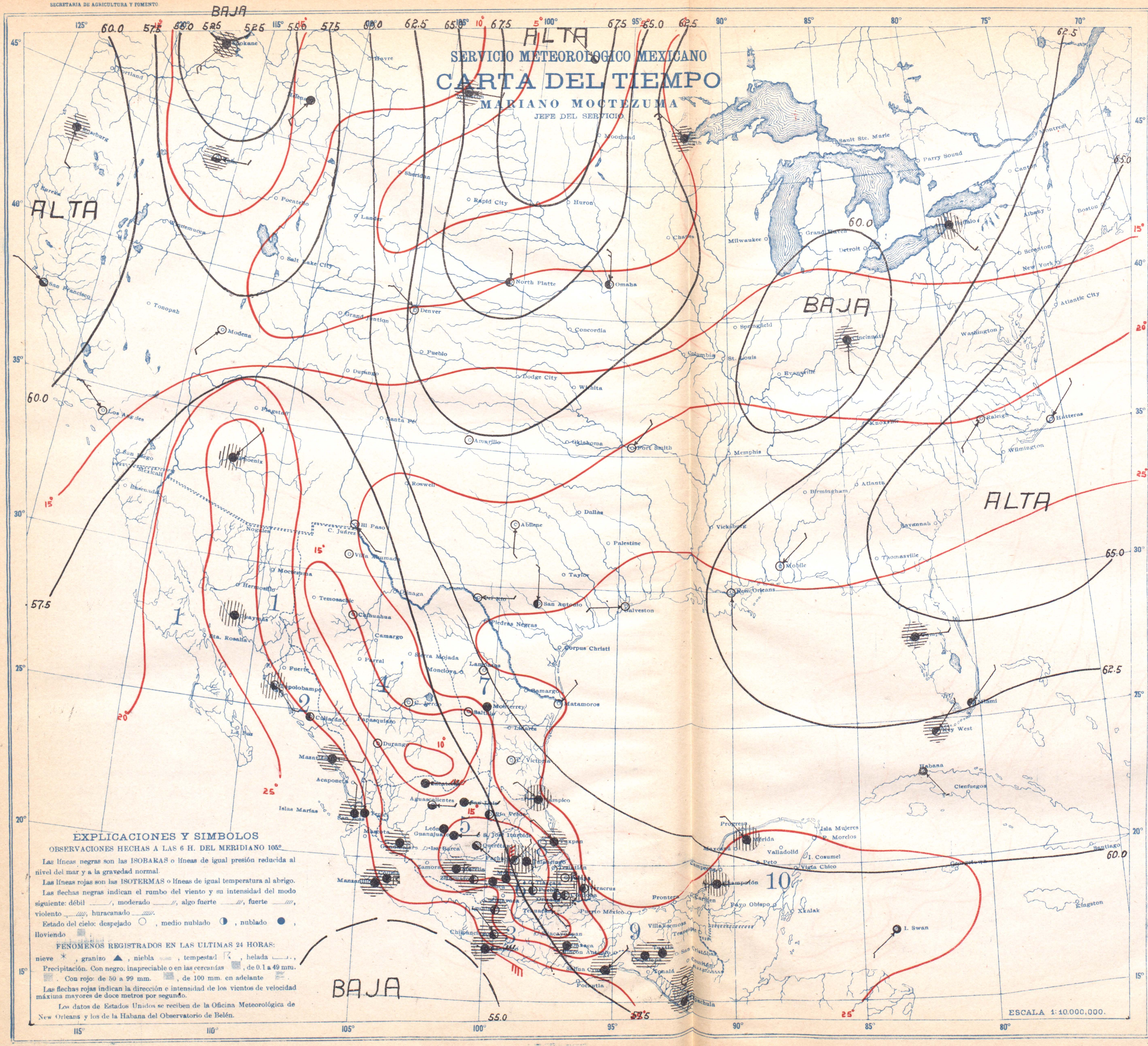

EXPLICACIONES Y SIMBOLOS

OBSERVACIONES HECHAS A LAS 6 H. DEL MERIDIANO 105°

Las líneas negras son las ISOBARAS o líneas de igual presión reducida al nivel del mar y a la gravedad normal.

Las líneas rojas son las ISOTERMAS o líneas de igual temperatura al abrigo.

Las flechas negras indican el rumbo del viento y su intensidad del modo siguiente: débil, moderado, algo fuerte, fuerte, violento, huracanado.

Estado del cielo: despejado ○, medio nublado ◑, nublado ●, lloviendo.

FENOMENOS REGISTRADOS EN LAS ULTIMAS 24 HORAS:

nieve ✳, granizo ▲, niebla, tempestad, helada.

Precipitación. Con negro: inapreciable o en las cercanías, de 0.1 a 49 mm. Con rojo: de 50 a 99 mm., de 100 mm. en adelante.

Las flechas rojas indican la dirección e intensidad de los vientos de velocidad máxima mayores de doce metros por segundo.

Los datos de Estados Unidos se reciben de la Oficina Meteorológica de New Orleans y los de la Habana del Observatorio de Belén.

LUNES 8 DE SEPTIEMBRE DE 1924

	ESTACIONES	Presión nivel del mar	Temperatura: Ambiente	Temperatura: Máxima de ayer	Temperatura: Mínima en últimas 12 h.	Lluvias en 24 horas	Altura de barómetro
		700 +	°	°	°	mm	
REGION 1	Ensenada						
	Guaymas	56.2	29	34	28	Inap	8
	Hermosillo						
	La Paz						11
	Mexicali						
	Sta. Rosalía						
REGION 2	Culiacán	57.4	24	29	24	0	53
	El Fuerte						89
	Mazatlán	56.8	26	37	25	1	78
	San Blas	56.6	25	30	24	15	7
	Islas Marías						
REGION 3	Acapulco	56.8	26	33	24	2	3
	Chilpancingo	56.9	17	25	16	2	1250
	Colima	57.1	20	31	20	3	498
	Manzanillo	57.0	24		23	11	4
	Oaxaca	58.8	17	23	16	7	1563
	Pochutla						
	Salina Cruz	58.4	23	28	23	1	56
	Tapachula	58.6	22	31	20	15	168
REGION 4	Camargo, Tamps.						
	C. Lerdo	57.3	18	32	18	0	1140
	Chihuahua	56.8	18	29	15	0	1423
	Durango	57.0	14	23	13	0	1886
	Parral						
	Stgo. Papasquiaro						
	Temosachic						
	Villa González						
REGION 5	Aguascalientes	57.0	16	27	13	0	1879
	Guadalajara	57.2	18		17	1	1556
	Guanajuato	57.3	15	26	14	0	2037
	León	57.2	17	29	14	0	1809
	Querétaro	57.3	14	25	13	0	1842
	S. Luis Potosí	57.4	16	26	15	0	1877
	Zacatecas, (C. de la Bufa)	57.2	10	20	9	0	2612
REGION 6	Cuernavaca						1538
	Morelia			21	14	18	1923
	Pachuca	57.6	12	20	11	Inap.	2435
	Puebla	57.6	11	21	11	12	2150
	Tacubaya	57.5	12	23	12	2	2309
	Toluca	57.3	12		10	0	2675
	Tulancingo	57.6	12	22	11	Inap.	2181
REGION 7	C. Victoria	58.0	23	37	22	0	317
	Lampazos	60.0	24	37	22	0	317
	Matamoros	60.4	24	36	23	0	12
	Monclova						
	Monterrey	59.7	23	34	22	0	528
	Saltillo	57.8	16	27	14	0	1609
REGION 8	Córdoba	58.3	19	28	17	7	871
	Jalapa	58.5	16	24	15	2	1399
	Orizaba	58.0	17		15	8	1248
	Río Verde	57.5	18	31	18	0	1012
	Tampico	58.8	25	32	23	4	8
	Tuxpan	59.6	23	34	22	Inap.	
	Veracruz	58.6	25	29	25	Inap	16
REGION 9	C. del Carmen						
	Comitán						1635
	Frontera						2
	Puerto México						14
	Rincón Antonio						208
	S. Cristóbal						2118
	Tuxtla Gutiérrez	58.8	22	30	22	14	536
	Villahermosa						20
REGION 10	Campeche						25
	Maxcanú						12
	Mérida	60.4	25	29	23	Inap.	22
	Payo Obispo						4
	Peto						36
	Progreso						14
	Valladolid						22

ESTADO GENERAL DEL TIEMPO

Las regiones Norte y Central de EE. UU. comienzan a ser invadidas por un anticiclón. Al Suroeste del puerto de Acapulco se encuentra una perturbación ciclónica de alguna intensidad. Las lluvias aumentarán en la región Media, en la Vertiente del Pacífico y en la Mesa del Norte, y continuarán en la Mesa Central y parte Sur del Pacífico.

Probabilidades para el Día y la Noche de Mañana

REGION 1 — Ascenso de temperatura. Cielo medio nublado. Lluvias aisladas. Vientos moderados del Suroeste.

REGION 2 — Descenso de temperatura. Nublados. Lluvias generales. Vientos fuertes del Sur.

REGION 3 — Descenso de temperatura. Nublados. Lluvias generales. Vientos moderados del Suroeste.

REGION 4 — Ascenso de temperatura. Cielo medio nublado. Lluvias aisladas.

REGION 5 — Descenso de temperatura. Nublados. Lluvias generales.

REGION 6 — Descenso de temperatura. Nublados. Lluvias generales.

REGION 7 — No habrá cambio de temperatura. Cielo medio nublado. Lluvias aisladas. Vientos moderados del Noreste.

REGION 8 — No habrá cambio de temperatura. Cielo medio nublado. Lluvias aisladas. Vientos moderados del Este.

REGION 9 — No habrá cambio de temperatura. Cielo medio nublado. Lluvias aisladas. Vientos moderados del Noreste.

REGION 10 — No habrá cambio de temperatura. Cielo medio nublado. Lluvias aisladas. Vientos moderados del Este.

Zincografía de la Dirección de Estudios Geográficos y Climatológicos

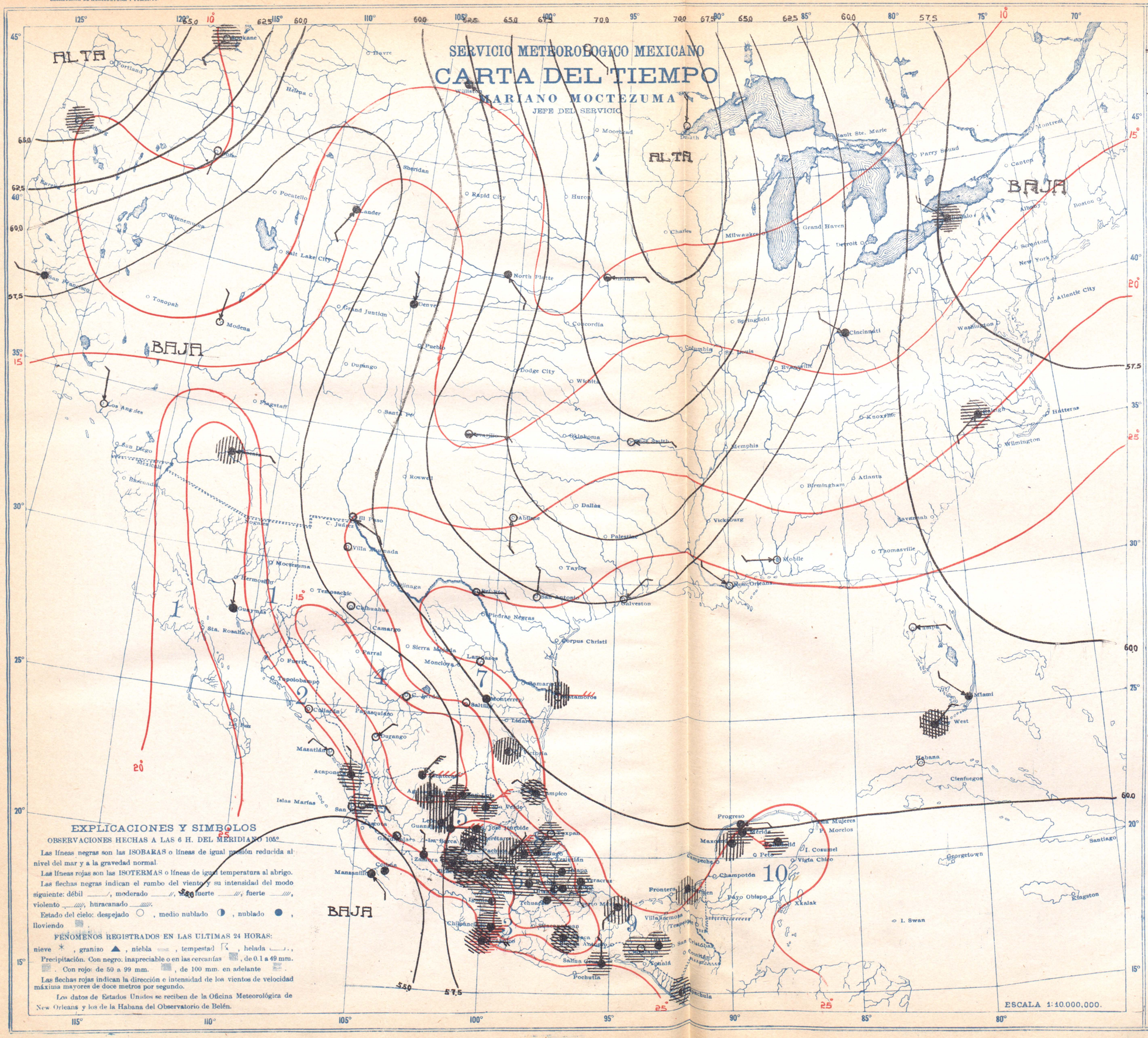

EXPLICACIONES Y SIMBOLOS

OBSERVACIONES HECHAS A LAS 6 H. DEL MERIDIANO 105°

Las líneas negras son las ISOBARAS o líneas de igual presión reducida al nivel del mar y a la gravedad normal.

Las líneas rojas son las ISOTERMAS o líneas de igual temperatura al abrigo.

Las flechas negras indican el rumbo del viento y su intensidad del modo siguiente: débil ____/, moderado ____//, muy fuerte ____///, fuerte ____////, violento ____/////, huracanado ____//////.

Estado del cielo: despejado ○ , medio nublado ◑ , nublado ● , lloviendo ▨ .

FENOMENOS REGISTRADOS EN LAS ULTIMAS 24 HORAS:

nieve ✳ , granizo ▲ , niebla ▭ , tempestad ⚡ , helada ▭ ,

Precipitación. Con negro: inapreciable o en las cercanías ▨ , de 0.1 a 49 mm. ▨ . Con rojo: de 50 a 99 mm. ▨ , de 100 mm. en adelante ▨ .

Las flechas rojas indican la dirección e intensidad de los vientos de velocidad máxima mayores de doce metros por segundo.

Los datos de Estados Unidos se reciben de la Oficina Meteorológica de New Orleans y los de la Habana del Observatorio de Belén.

MARTES 9 DE SEPTIEMBRE DE 1924

	ESTACIONES	Presión al nivel del mar	Temperatura Ambiente	Máxima de ayer	Mínima en últimas 12 h.	Lluvias en 24 h.	Altura del barómetro
		100+	°	°	°	m.m.	
REGION 1	Ensenada	57.0	29	33	28	0	8
	Guaymas						
	Hermosillo						
	La Paz						11
	Mexicali						
	Sta. Rosalía						
REGION 2	Culiacán	56.4	25	32	24	0	5½
	El Fuerte						89
	Mazatlán	55.8	27	29	26	0	78
	San Blas	55.6	24	31	24	0	7
	Islas Marías						
REGION 3	Acapulco	59.2	23	28	23	165	3
	Chilpancingo	59.0	20	24	16	7	1250
	Colima	54.6	24	29	22	0	498
	Manzanillo	54.6	26	32	23	0	4
	Oaxaca	59.1	16	22	16	9	1563
	Pochutla						
	Salina Cruz	58.4	24	28	23	3	56
	Tapachula	58.4	23	30	21	2	168
REGION 4	Camargo, Tamps						
	C. Lerdo	57.2	20	32	19	0	1140
	Chihuahua	58.7	16	30	14	0	1423
	Durango	57.0	16	27	15	0	1886
	Parral						
	Stgo. Papasquiaro						
	Temosachic						
	Villa González						
REGION 5	Aguascalientes	57.4	16	25	13	0	1879
	Guadalajara	56.0	17	26	15	0	1556
	Guanajuato	57.6	15	24	14	0	2037
	León	57.5	18	26	15	0	1809
	Querétaro	57.8	15	24	14	inap	1842
	S. Luis Potosí	57.6	15	24	14	1	1877
	Zacatecas, (C. de la Bufa)	57.2	10	20	9	0	2612
REGION 6	Cuernavaca	–					1538
	Morelia			21	15	14	1923
	Pachuca	58.0	12	24	12	inap	2435
	Puebla	58.3	13	21	12	16	2150
	Tacubaya	58.1	12	22	12	3	2309
	Toluca	58.0	12	17	10	2	2675
	Tulancingo	58.2	14	22	13	4	2181
REGION 7	C. Victoria	60.1	23	36	23	0	317
	Lampazos	60.2	25	37	24	0	317
	Matamoros	61.2	25	36	24	inap	12
	Monclova						
	Monterrey	60.6	22	33	22	0	528
	Saltillo	59.8	16	26	15	0	1609
REGION 8	Córdoba	58.0	18	26	17	7	871
	Jalapa	58.8	16	25	15	11	1399
	Orizaba	58.0	17	24	16	11	1248
	Río Verde	59.6	18	28	18	14	1012
	Tampico	59.2	24		22	20	8
	Tuxpan	59.4	26	35	22	20	
	Veracruz	58.2	23		23	19	16
REGION 9	C. del Carmen	59.2	26	33	25	inap	
	Comitán						1635
	Frontera						2
	Puerto México	58.4	24	30	23	inap	14
	Rincón Antonio						208
	S. Cristóbal						2118
	Tuxtla Gutiérrez	58.5	23	30	22	5	536
	Villahermosa						20
REGION 10	Campeche						25
	Maxcanú	59.8	21	28	23	inap	12
	Mérida	60.2	24	29	23	4	22
	Payo Obispo						4
	Peto						36
	Progreso	60.2	25	30	25	0	14
	Valladolid	59.4	24	26	20	15	22

ESTADO GENERAL DEL TIEMPO

En la región Central de EE. UU. está situado un anticiclón moderado. En nuestro país, al Sur del puerto de Manzanillo, se encuentra una perturbación ciclónica. Las lluvias aumentarán en la parte Norte de la Vertiente del Pacífico, en la Mesa del Norte y en la Vertiente del Golfo y disminuirán en la región Sur de la Vertiente del Pacífico.

Probabilidades para el Día y la Noche de Mañana

REGION 1	Descenso de temperatura. Cielo nublado. Lluvias generales. Vientos moderados del Sur.
REGION 2	Descenso de temperatura. Cielo nublado. Lluvias generales. Vientos violentos del Sur.
REGION 3	Ascenso de temperatura Cielo nublado. Lluvias aisladas. Vientos algo fuertes del Suroeste.
REGION 4	Descenso de temperatura. Cielo nublado. Lluvias generales.
REGION 5	Descenso de temperatura. Cielo nublado. Lluvias generales.
REGION 6	No habrá cambio de temperatura. Cielo nublado. Lluvias generales.
REGION 7	Descenso de temperatura. Cielo nublado. Lluvias generales. Vientos moderados del Norte.
REGION 8	Descenso de temperatura. Cielo nublado. Lluvias generales. Vientos moderados del Norte.
REGION 9	No habrá cambio de temperatura. Cielo nublado. Lluvias generales. Vientos algo fuertes del Norte.
REGION 10	No habrá cambio de temperatura. Cielo nublado. Lluvias generales. Vientos moderados del Norte.

Zincografía de la Dirección de Estudios Geográficos y Climatológicos

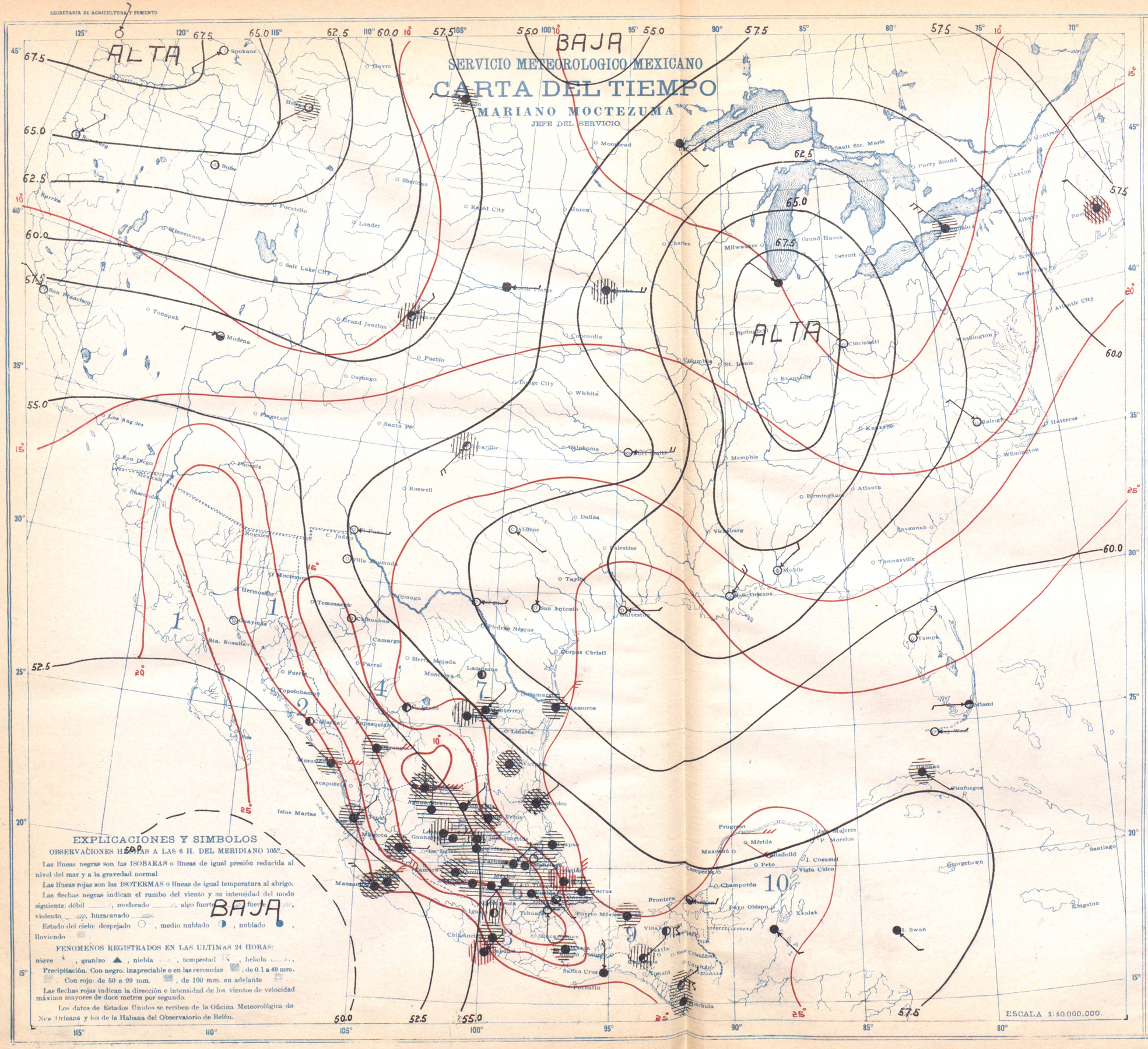

MIERCOLES 10 DE SEPTIEMBRE DE 1924

	ESTACIONES	Presión al nivel del mar	Temperatura Ambiente	Máxima de ayer	Mínima en últimas 12 h.	Lluvias en 24 h.	Altura del barómetro
		100+	°	°	°	m.m.	
REGION 1	Ensenada						
	Guaymas	54.4	29	35	28	0	8
	Hermosillo						
	La Paz						11
	Mexicali						
	Sta. Rosalía						
REGION 2	Culiacán	54.2	27	35	26	0	53
	El Fuerte						89
	Mazatlán	53.8	27	29	25	9	78
	San Blas	54.2	24	33	23	1	7
	Islas Marías						
REGION 3	Acapulco	57.2	24	29	23	52	3
	Chilpancingo	56.6	18	25	16	2	1250
	Colima	54.4	21	30	21	20+	498
	Manzanillo	53.0	23	31	22	31	4
	Oaxaca	56.5	17	24	16	24	1563
	Pochutla						
	Salina Cruz	56.9	24	28	24	0	56
	Tapachula	57.4	23	31	21	2	168
REGION 4	Camargo, Tamps.						
	C. Lerdo	52.6	20	31	19	0	1140
	Chihuahua	55.8	19	29	16	0	1423
	Durango	54.5	15	25	14	3	1886
	Parral						
	Stgo. Papasquiaro						
	Temosachic						
	Villa González			23	0		
REGION 5	Aguascalientes	55.6	15	24	14	1	1879
	Guadalajara	58.3	17	25	16	7	1556
	Guanajuato	55.7	14		13	2	2037
	León	55.8	16	25	12	(nap	1809
	Querétaro	55.5	15	20	14	2	1842
	S. Luis Potosí	55.3	14	20	13	9	1877
	Zacatecas, (C. de la Bufa)	56.0	10	17	5	3	2612
REGION 6	Cuernavaca						1538
	Morelia			18	14	6	1923
	Pachuca	55.7	13	19	12	5	2435
	Puebla	56.0	14	22	14	21	2150
	Tacubaya	55.8	13	19	12	2	2309
	Toluca	55.6	11	17	9	1	2675
	Tulancingo	56.2	15	20	13	3	2181
REGION 7	C. Victoria	57.2	21	30	21	42	347
	Linares	58.8	24	37	22	0	317
	Matamoros	59.8	24	35	23	0.5	12
	Monclova						
	Monterrey	59.3	22	33	22	2	528
	Saltillo	57.5	16	26	16	(nap	1609
REGION 8	Córdoba						871
	Jalapa	57.0	17	24	16	58	1399
	Orizaba	56.2	17	25	17	36	1248
	Río Verde	57.0	19	23	18	29	1012
	Tampico	57.2	24	29	22	48	8
	Tuxpan	57.2	24	31	22	35	
	Veracruz	56.0	24	29	24	17	16
REGION 9	C. del Carmen	59.2	26	32	25	0	
	Comitán						1635
	Frontera						2
	Puerto México	57.0	24	31	20	2	14
	Rincón Antonio						208
	S. Cristóbal						2118
	Tuxtla Gutiérrez						536
	Villahermosa						20
REGION 10	Campeche						25
	Maxcanú						12
	Mérida						22
	Payo Obispo						4
	Peto						36
	Progreso						14
	Valladolid						22

ESTADO GENERAL DEL TIEMPO

La región Oriental de EE. UU. está ocupada por un anticiclón moderado, y la parte Noreste principia a ser invadida por otro centro de altas presiones. En la República Mexicana, al Oeste del puerto de Manzanillo, se encuentra una perturbación ciclónica. Aumentarán las lluvias en la parte Norte de la Vertiente del Pacífico y en la Mesa del Norte, y continuarán abundantes en el resto del país.

Probabilidades para el Día y la Noche de Mañana

REGION 1	Descenso de temperatura. Nublados. Lluvias generales. Vientos moderados del Sur.
REGION 2	Descenso de temperatura. Nublados. Lluvias generales. Vientos violentos del Sur.
REGION 3	Ascenso de temperatura. Cielo medio nublado. Lluvias aisladas. Vientos moderados del Sureste
REGION 4	No habrá cambio de temperatura. Nublados. Lluvias generales.
REGION 5	No habrá cambio de temperatura. Nublados. Lluvias generales.
REGION 6	No habrá cambio de temperatura. Nublados. Lluvias generales.
REGION 7	No habrá cambio de temperatura. Nublados. Lluvias generales. Vientos moderados del Noreste.
REGION 8	No habrá cambio de temperatura. Nublados. Lluvias generales. Vientos moderados del Noreste.
REGION 9	No habrá cambio de temperatura. Nublados. Lluvias generales. Vientos moderados del Noreste.
REGION 10	No habrá cambio de temperatura. Nublados. Lluvias generales. Vientos moderados del Este.

Zincografía de la Dirección de Estudios Geográficos y Climatológicos

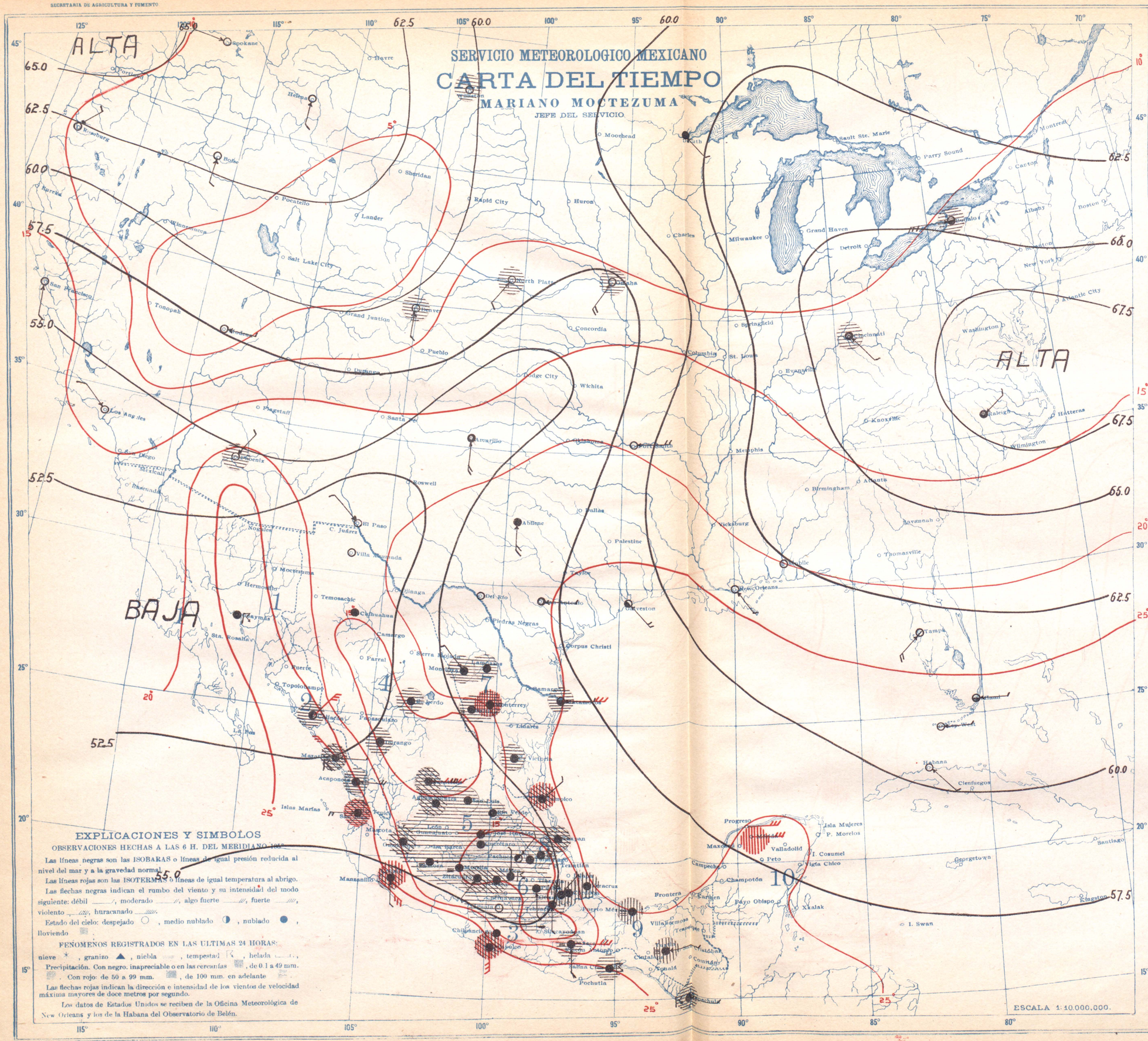

JUEVES 11 DE SEPTIEMBRE DE 1924

	ESTACIONES	Presión al nivel del mar	Temperatura: Ambiente	Temperatura: Máxima de ayer	Temperatura: Mínima en últimas 12 h.	Lluvias en 24 horas	Altura del barómetro
		700 +	°	°	°	mm	
REGION 1	Ensenada	52.4	27	36	26	0	8
	Guaymas						
	Hermosillo						11
	La Paz						
	Mexicali						
	Sta. Rosalía						
REGION 2	Culiacán	52.2	24	36	23	40	53
	El Fuerte						89
	Mazatlán	52.6	26	29	26	16	78
	San Blas	53.8	25	30	22	14.	7
	Islas Marías						
REGION 3	Acapulco	56.4	24	30	23	59	3
	Chilpancingo	55.3	18	26	17	0	1250
	Colima	55.4	21	25	21	74	498
	Manzanillo						4
	Oaxaca	55.5	18	24	17	15	1563
	Pochutla						
	Salina Cruz	55.6	24	28	23	15	56
	Tapachula	56.9	23	31	21	27	168
REGION 4	Camargo, Tamps.						
	C. Lerdo	54.2	18	30	18	3	1140
	Chihuahua	52.4	19	28	16	0	1423
	Durango	53.0	15	21	15	15	1886
	Parral						
	Stgo. Papasquiaro						
	Temosachic				24	0	
	Villa González						
REGION 5	Aguascalientes	53.0	16	21	14	11	1879
	Guadalajara	54.6	17	20	15	16	1556
	Guanajuato						2037
	León						1809
	Querétaro	53.7	16	22	15	7	1842
	S. Luis Potosí	53.5	16	21	14	9	1877
	Zacatecas, (C. de la Bufa)	53.1	11	13	10	24	2612
REGION 6	Cuernavaca						1538
	Morelia			27	15	3	1923
	Pachuca	53.9	14	21	12	8	2435
	Puebla	54.0	15	20	13	13	2150
	Tacubaya	53.8	13	19	12	17	2309
	Toluca	53.9	12	16	10	9	2675
	Tulancingo	54.1	14	21	14	8	2181
REGION 7	C. Victoria	56.0	22	26	21	16	317
	Lampazos	56.2	24	33	23	5	317
	Matamoros	57.4	25	32	23	3	12
	Monclova				20	6	
	Monterrey	56.3	21	23	20	65	528
	Saltillo	55.8	16	21	15	1	1609
REGION 8	Córdoba	55.3	20	23	19	Inap	871
	Jalapa						1399
	Orizaba	55.0	17	21	17	Inap.	1248
	Río Verde	54.3	19	23	18	20	1012
	Tampico	55.2	24	25	23	89	8
	Tuxpan	55.2	24	28	23	7	
	Veracruz	55.6	25	27	24	Inap	16
REGION 9	C. del Carmen						
	Comitán						1635
	Frontera						2
	Puerto México	55.6	25	29	24	Inap.	14
	Rincón Antonio						208
	S. Cristóbal						2118
	Tuxtla Gutiérrez	56.2	22	30	22	Inap.	536
	Villahermosa						20
REGION 10	Campeche						25
	Maxcanú						12
	Mérida						22
	Payo Obispo						4
	Peto						36
	Progreso						14
	Valladolid						22

ESTADO GENERAL DEL TIEMPO

En las regiones Oriental y Noroeste de EE. UU. está alta la presión. En la región Noroeste de nuesro país se encuentra una depresión de alguna intensidad que abarca extensa zona. Las lluvias continuarán abundantes en toda la región.

Probabilidades para el Día y la Noche de Mañana

REGION 1	No habrá cambio de temperatura. Cielo nublado. Lluvias generales. Vientos algo fuertes del Suroeste.
REGION 2	No habrá cambio de temperatura. Cielo nublado. Lluvias generales. Vientos algo fuertes del Suroeste.
REGION 3	No habrá cambio de temperatura. Cielo nublado. Lluvias generales. Vientos moderados del Norte.
REGION 4	Descenso de temperatura. Cielo nublado. Lluvias generales.
REGION 5	No habrá cambio de temperatura. Cielo nublado. Lluvias generales.
REGION 6	No habrá cambio de temperatura. Cielo nublado. Lluvias generales.
REGION 7	No habrá cambio de temperatura. Cielo nublado. Lluvias generales. Vientos moderados del Suresta.
REGION 8	No habrá cambio de temperatura. Cielo nublado. Lluvias generales. Vientos moderados del Este.
REGION 9	No habrá cambio de temperatura. Cielo nublado. Lluvias generales. Vientos moderados del Noreste.
REGION 10	No habrá cambio de temperatura. Cielo nublado. Lluvias generales. Vientos moderados del Este.

Zincografía de la Dirección de Estudios Geográficos y Climatológicos

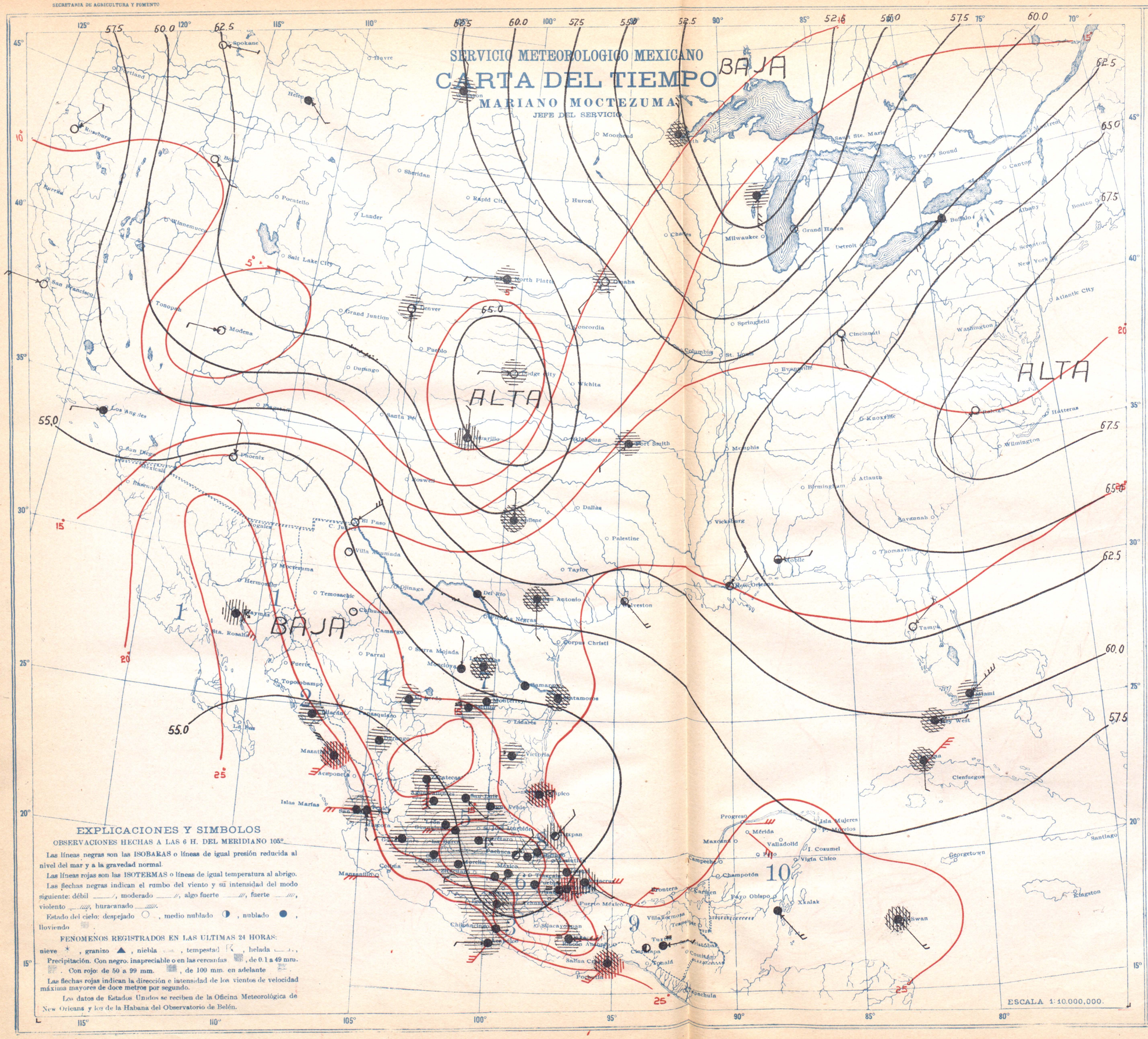

EXPLICACIONES Y SIMBOLOS

OBSERVACIONES HECHAS A LAS 6 H. DEL MERIDIANO 105°

Las líneas negras son las ISOBARAS o líneas de igual presión reducida al nivel del mar y a la gravedad normal.

Las líneas rojas son las ISOTERMAS o líneas de igual temperatura al abrigo.

Las flechas negras indican el rumbo del viento y su intensidad del modo siguiente: débil, moderado, algo fuerte, fuerte, violento, huracanado.

Estado del cielo: despejado ○, medio nublado ◑, nublado ●, lloviendo.

FENOMENOS REGISTRADOS EN LAS ULTIMAS 24 HORAS:

nieve *, granizo ▲, niebla, tempestad, helada.

Precipitación. Con negro: inapreciable o en las cercanías, de 0.1 a 49 mm. Con rojo: de 50 a 99 mm., de 100 mm. en adelante.

Las flechas rojas indican la dirección e intensidad de los vientos de velocidad máxima mayores de doce metros por segundo.

Los datos de Estados Unidos se reciben de la Oficina Meteorológica de New Orleans y los de la Habana del Observatorio de Belén.

VIERNES 12 DE SEPTIEMBRE DE 1924

	ESTACIONES	Presión al nivel del mar	Temperatura Ambiente	Máxima de ayer	Mínima en últimas 12 h.	Lluvias en 24 h.	Altura del barómetro
		100+	°	°	°	m.m.	
REGION 1	Ensenada						
	Guaymas	53.4	28	35	28	0	8
	Hermosillo						
	La Paz						11
	Mexicali						
	Sta. Rosalía						
REGION 2	Culiacán	55.8	25	36	24	10	58
	El Fuerte						89
	Mazatlán	55.6	25	36	24	60	78
	San Blas	56.0	25	27	24	35	7
	Islas Marías	—					
REGION 3	Acapulco	56.0	25	29	25	1	3
	Chilpancingo	55.5	18	26	16	7	1250
	Colima						498
	Manzanillo						4
	Oaxaca	55.8	17	25	19	25	1563
	Pochutla						
	Salina Cruz	55.6	24	26	22	90	56
	Tapachula						168
REGION 4	Camargo, Tamps.						
	C. Lerdo	54.2	19	27	18	27	1140
	Chihuahua	58.8	18	28	16	0	1423
	Durango	56.3	16	23	15	20	1886
	Parral						
	Stgo. Papasquiaro						
	Temosachic						
	Villa González			22		0	
REGION 5	Aguascalientes	57.0	16	22	14	9	1879
	Guadalajara	57.0	15		14	7	1556
	Guanajuato	55.0	15	23	14	11	2037
	León	57.4	15	24	13	10	1809
	Querétaro	54.8	15	19	14	40	1842
	S. Luis Potosí	54.6	16	20	15	23	1877
	Zacatecas (C. de la Bufa)	55.1	11	15	10	5	2612
REGION 6	Cuernavaca						1538
	Morelia			21	15	11	1923
	Pachuca	54.5	13	29	12	12	2435
	Puebla	54.6	15	29	15	17	2150
	Tacubaya	54.2	13	20	12	6	2309
	Toluca	54.4	12	16	11	4	2675
	Tulancingo	54.8	15	24	13	11	2181
REGION 7	C. Victoria	54.9	23	29	21	24	317
	Linares	55.4	23	30	22	4	317
	Matamoros	57.2	23	30	22	41	12
	Monclova				20	5	
	Monterrey	55.0	22	26	22	13	528
	Saltillo	54.8	12	21	16	5	1609
REGION 8	Córdoba	55.0	20	26	18	53	871
	Jalapa	54.9	18	23	17	14	1399
	Orizaba	54.9	17	22	16	39	1248
	Río Verde		20	25	20	6	1012
	Tampico	54.3	24	28	23	82	8
	Tuxpan	54.8	25	31	3	inap.	
	Veracruz	59.2	25	28	25	inap.	16
REGION 9	C. del Carmen						
	Comitán						1635
	Frontera						2
	Puerto México	56.0	23	28	22	0	14
	Rincón Antonio						208
	S. Cristóbal						2118
	Tuxtla Gutiérrez						536
	Villahermosa						20
REGION 10	Campeche						25
	Maxcanú						12
	Mérida						22
	Payo Obispo						4
	Peto						36
	Progreso						14
	Valladolid						22

ESTADO GENERAL DEL TIEMPO

En la región Central de EE. UU. se encuentra un anticiclón moderado. La República Mexicana está invadida por una depresión intensa. Al Este de Cuba hay indicios de perturbación ciclónica. Las lluvias disminuirán en la Vertiente del Pacífico y en la Mesa Central, y aumentarán en la Mesa de Norte, continuando abundantes en la Vertiente del Golfo.

Probabilidades para el Día y la Noche de Mañana

REGION 1	No habrá cambio de temperatura. Cielo medio nublado. Lluvias aisladas. Vientos moderados del Suroeste.
REGION 2	No habrá cambio de temperatura. Cielo nublado. Lluvias aisladas. Vientos moderados del Suroeste.
REGION 3	No habrá cambio de temperatura. Cielo medio nublado. Lluvias aisladas. Vientos moderados del Norte.
REGION 4	Descenso de temperatura. Nublados. Lluvias generales.
REGION 5	No habrá cambio de temperatura. Cielo medio nublado. Lluvias aisladas.
REGION 6	No habrá cambio de temperatura. Nublados. Lluvias aisladas.
REGION 7	Descenso de temperatura. Nublados. Lluvias generales. Vientos moderados del Norte.
REGION 8	Descenso de temperatura. Nublados. Lluvias generales. Vientos fuertes del Norte.
REGION 9	Descenso de temperatura. Nublados. Lluvias generales. Vientos algo fuertes del Norte.
REGION 10	Descenso de temperatura. Nublados. Lluvias generales. Vientos moderados del Noreste.

Zincografía de la Dirección de Estudios Geográficos y Climatológicos

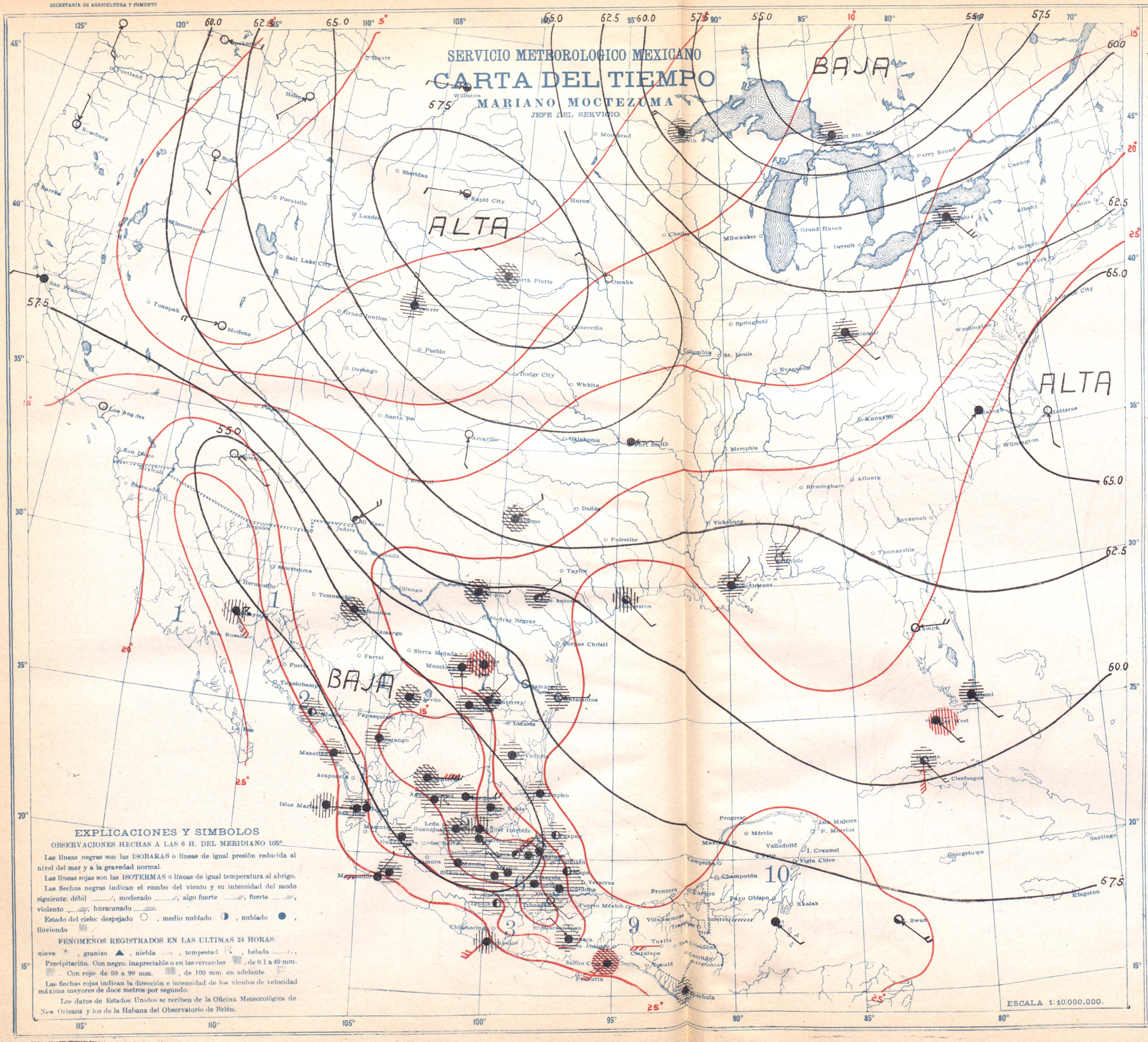

SABADO 13 DE SEPTIEMBRE DE 1924

	ESTACIONES	Presión al nivel del mar	TEMPERATURA Ambiente	Máxima de ayer	Mínima en últimas 12 h.	Lluvias en 24 horas	Altura de barómetro
		700 +	°	°	°	mm.	
REGION 1	Ensenada						
	Guaymas	55.6	27	35	26	Inap.	8
	Hermosillo						11
	La Paz						
	Mexicali						
	Sta. Rosalía						
REGION 2	Culiacán	55.8	24	29	23	29	53
	El Fuerte						89
	Mazatlán	56.2	24	26	24	2	78
	San Blas	56.4	24	27	23	17	7
	Islas Marías	56.6	22	33	21	Inap.	
REGION 3	Acapulco	55.2	25	31	24	Inap.	3
	Chilpancingo						1250
	Colima	56.0	21	29	20	3	498
	Manzanillo	56.0	25	31	26	0	4
	Oaxaca	56.0	17	22	17	6	1563
	Pochutla						
	Salina Cruz	55.8	23	26	21	139	56
	Tapachula	56.2	23	28	20	14	168
REGION 4	Camargo, Tamps.						
	C. Lerdo	54.4	20	25	19	9	1140
	Chihuahua	56.2	18	27	13	2	1423
	Durango	54.3	17	25	15	2	1886
	Parral						
	Sigo, Papasquiaro						
	Temosachic						
	Villa González						
REGION 5	Aguascalientes	54.4	16	23	15	2	1879
	Guadalajara	55.0	17	25	15	7	1556
	Guanajuato	54.5	15	23	14	26	2037
	León						1809
	Querétaro	54.5	15	22	14	30	1842
	S. Luis Potosí	54.6	15	22	14	3	1877
	Zacatecas, (C. de la Bufa)	54.6	11		10	9	2612
REGION 6	Cuernavaca						1538
	Morelia			20	16	4	1923
	Pachuca	54.6	13	22	12	6	2435
	Puebla	55.2	15	21	13	7	2150
	Tacubaya	54.4	13	20	13	4	2309
	Toluca	54.3	12	16	11	1	2675
	Tulancingo	55.0	14	20	13	7	2181
REGION 7	C. Victoria	55.4	21	30	21	28	317
	Lampazos	57.0	24	31	22	76	317
	Matamoros	58.2	24	30	23	27	12
	Monclova						
	Monterrey	56.5	22	28	22	1	528
	Saltillo	56.2	17	21	16	12	1609
REGION 8	Córdoba						871
	Jalapa	56.7	18	24	17	4	1399
	Orizaba	55.6	17	22	16	46	1248
	Río Verde	54.8	19	23	19	31	1012
	Tampico	56.0	24	28	23	33	8
	Tuxpan	56.4	24	32	22	5	
	Veracruz						16
REGION 9	C. del Carmen						
	Comitán						1635
	Frontera						2
	Puerto México						14
	Rincón Antonio						208
	S. Cristóbal						2118
	Tuxtla Gutiérrez						536
	Villahermosa						20
REGION 10	Campeche						25
	Maxcanú						12
	Mérida						22
	Payo Obispo						4
	Peto						36
	Progreso						14
	Valladolid						22

ESTADO GENERAL DEL TIEMPO

Un anticiclón de moderada intensidad invade la región Central de EE. UU. En el interior de la República Mexicana, se encuentra una depresión de alguna intensidad. Las lluvias disminuirán en toda la República, con excepción de la Mesa del Norte donde habrá aumento.

Probabilidades para el Día y la Noche de Mañana

REGION 1	No habrá cambio de temperatura. Cielo medio nublado. Lluvias aisladas. Vientos moderados del Suroeste.
REGION 2	No habrá cambio de temperatura. Cielo medio nublado. Lluvias aisladas. Vientos moderados del Oeste.
REGION 3	No habrá cambio de temperatura. Cielo nublado. Lluvias generales. Vientos algo fuertes del Suroeste.
REGION 4	Descenso de temperatura. Cielo nublado. Lluvias generales.
REGION 5	Descenso de temperatura. Cielo medio nublado. Lluvias aisladas.
REGION 6	No habrá cambio de temperatura. Cielo medio nublado. Lluvias aisladas.
REGION 7	Descenso de temperatura. Cielo nublado. Lluvias generales. Vientos moderados del Suroeste.
REGION 8	Descenso de temperatura. Cielo nublado. Lluvias generales. Vientos moderados del Este.
REGION 9	Descenso de temperatura. Cielo nublado. Lluvias generales. Vientos algo fuertes del Noreste.
REGION 10	No habrá cambio de temperatura. Cielo nublado. Lluvias generales. Vientos moderados del Este.

Zincografía de la Dirección de Estudios Geográficos y Climatológicos

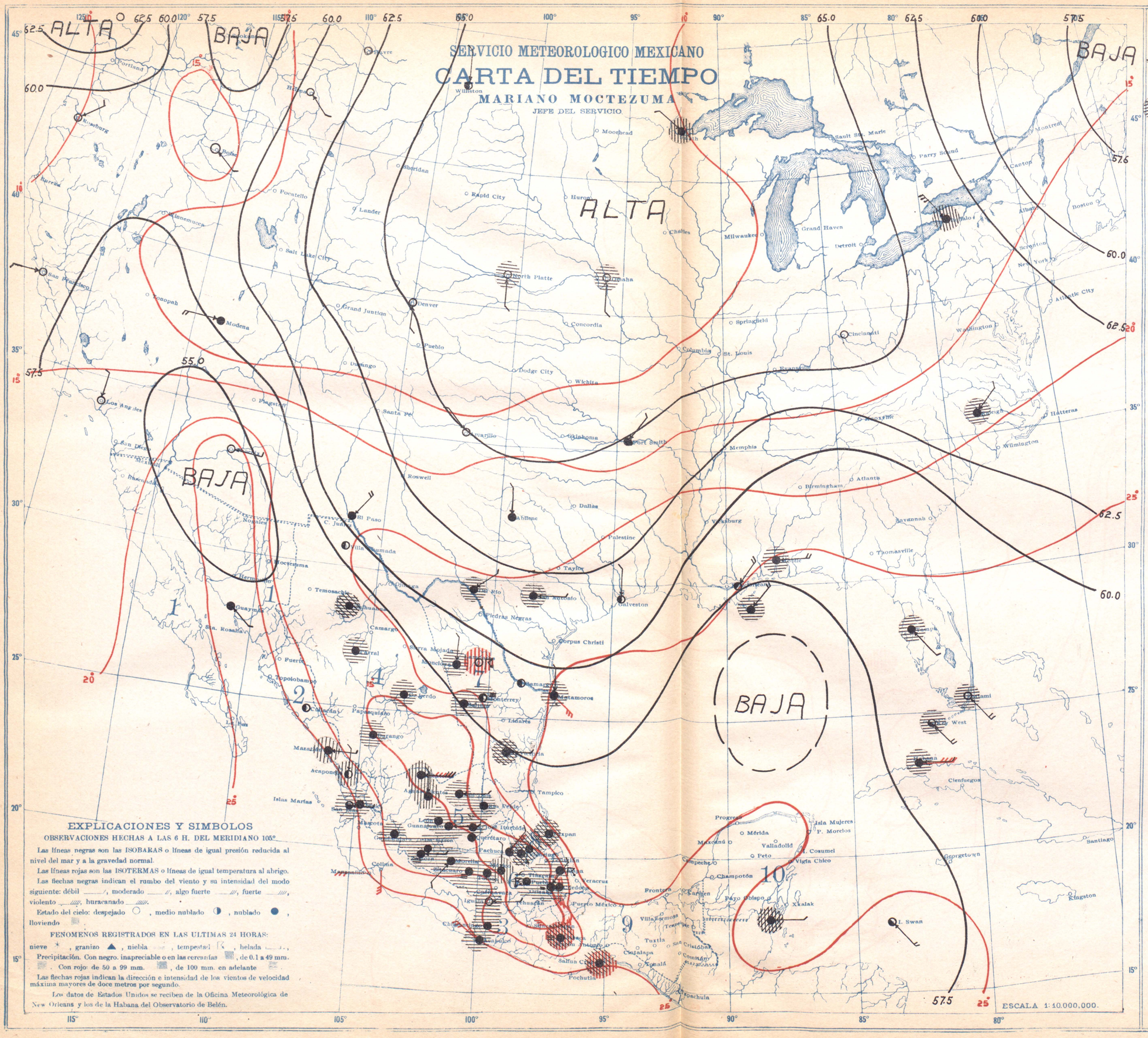

DOMINGO 14 DE SEPTIEMBRE DE 1924

	ESTACIONES	Presión al nivel del mar	Temperatura Ambiente	Máxima de ayer	Mínima en últimas 24 h.	Lluvias en el día	Altura del barómetro
		100+	°	°	°	m.m.	
REGION 1	Ensenada	55.4	29	43	28	0	8
	Guaymas						
	Hermosillo						11
	La Paz						
	Mexicali						
	Sta. Rosalía						
REGION 2	Culiacán	59.2	24	30	23	0	53
	El Fuerte						89
	Mazatlán	56.6	25	27	24	Inap	78
	San Blas	56.2	23		22	0.5	7
	Islas Marías						
REGION 3	Acapulco	56.6	23	30	23	42	3
	Chilpancingo	56.0	18	24	15	11	1250
	Colima						498
	Manzanillo						4
	Oaxaca	56.5	17	22	16	80	1563
	Pochutla						
	Salina Cruz	56.0	23		22	59	56
	Tapachula						168
REGION 4	Camargo, Tamps						
	C. Lerdo	56.0	19	26	19	9	1140
	Chihuahua	56.1	18	23	13	2	1423
	Durango	56.3	16	25	15	12	1886
	Parral						
	Sfgo. Papasquiaro						
	Temosachic						
	Villa González				22	0	
REGION 5	Aguascalientes	55.6	15	24	14	0	1879
	Guadalajara	55.8	16	23	15	15	1556
	Guanajuato	55.7	15	24	13	0.5	2037
	León	55.5	17	26	15	3	1809
	Querétaro	55.0	15	24	14	0	1842
	S. Luis Potosí	56.0	15	22	14	2	1877
	Zacatecas, (C. de la Bufa)	55.0	10	20	9	Inap	2612
REGION 6	Cuernavaca						1538
	Morelia			23	13	14	1923
	Pachuca	55.0	12	20	11	0	2435
	Puebla	55.4	18	21	12	5	2150
	Tacubaya	53.4	13	22	12	Inap	2309
	Toluca	54.2	11	18	10	23	2675
	Tulancingo	55.3	13	22	12	13	2181
REGION 7	C. Victoria	57.0	20	34	20	27	317
	Laupazos	58.9	24	29	21	89	317
	Matamoros	59.6	25	34	24	2	12
	Monclova						
	Monterrey	58.8	23	31	22	6	528
	Saltillo	57.5	16	24	15	6	1609
REGION 8	Córdoba	55.5	19	26	18	29	871
	Jalapa	55.6	17	24	16	16	1399
	Orizaba	55.3	16	22	16	24	1248
	Río Verde	56.3	18	25	18	9	1012
	Tampico						8
	Tuxpan	57.8	23	32	22	46	
	Veracruz						16
REGION 9	C. del Carmen						
	Comitán						1635
	Frontera						2
	Puerto México						14
	Rincón Antonio						208
	S. Cristóbal						2118
	Tuxtla Gutiérrez						536
	Villahermosa						20
REGION 10	Campeche						25
	Maxcanú						12
	Mérida						22
	Payo Obispo						4
	Peto						36
	Progreso						14
	Valladolid						22

ESTADO GENERAL DEL TIEMPO

Un anticiclón extenso ocupa la región Central de EE. UU. En el Golfo de México se marca una perturbación ciclónica. Las lluvias disminuirán en todo el país exceptuando la región Sur de la Vertiente del Golfo.

Probabilidades para el Día y la Noche de Mañana

REGION 1
No habrá cambio de temperatura.
Cielo medio nublado.
No habrá lluvias.
Vientos moderados del Suroeste.

REGION 2
No habrá cambio de temperatura.
Cielo medio nublado.
Lluvias aisladas.
Vientos moderados del Oeste.

REGION 3
No habrá cambio de temperatura.
Cielo nublado.
Lluvias generales.
Vientos moderados del Norte.

REGION 4
Descenso de temperatura.
Cielo medio nublado.
Lluvias aisladas.

REGION 5
Descenso de temperatura.
Cielo medio nublado.
Lluvias aisladas.

REGION 6
No habrá cambio de temperatura.
Cielo nublado.
Lluvias generales.

REGION 7
Descenso de temperatura.
Cielo nublado.
Lluvias generales.
Vientos moderados del Norte.

REGION 8
Descenso de temperatura.
Cielo nublado.
Lluvias generales.
Vientos algo fuertes del Norte.

REGION 9
Descenso de temperatura.
Cielo nublado.
Lluvias generales.
Vientos algo fuertes del Norte.

REGION 10
Descenso de temperatura.
Cielo nublado.
Lluvias generales.
Vientos algo fuertes del Norte.

Zincografía de la Dirección de Estudios Geográficos y Climatológicos

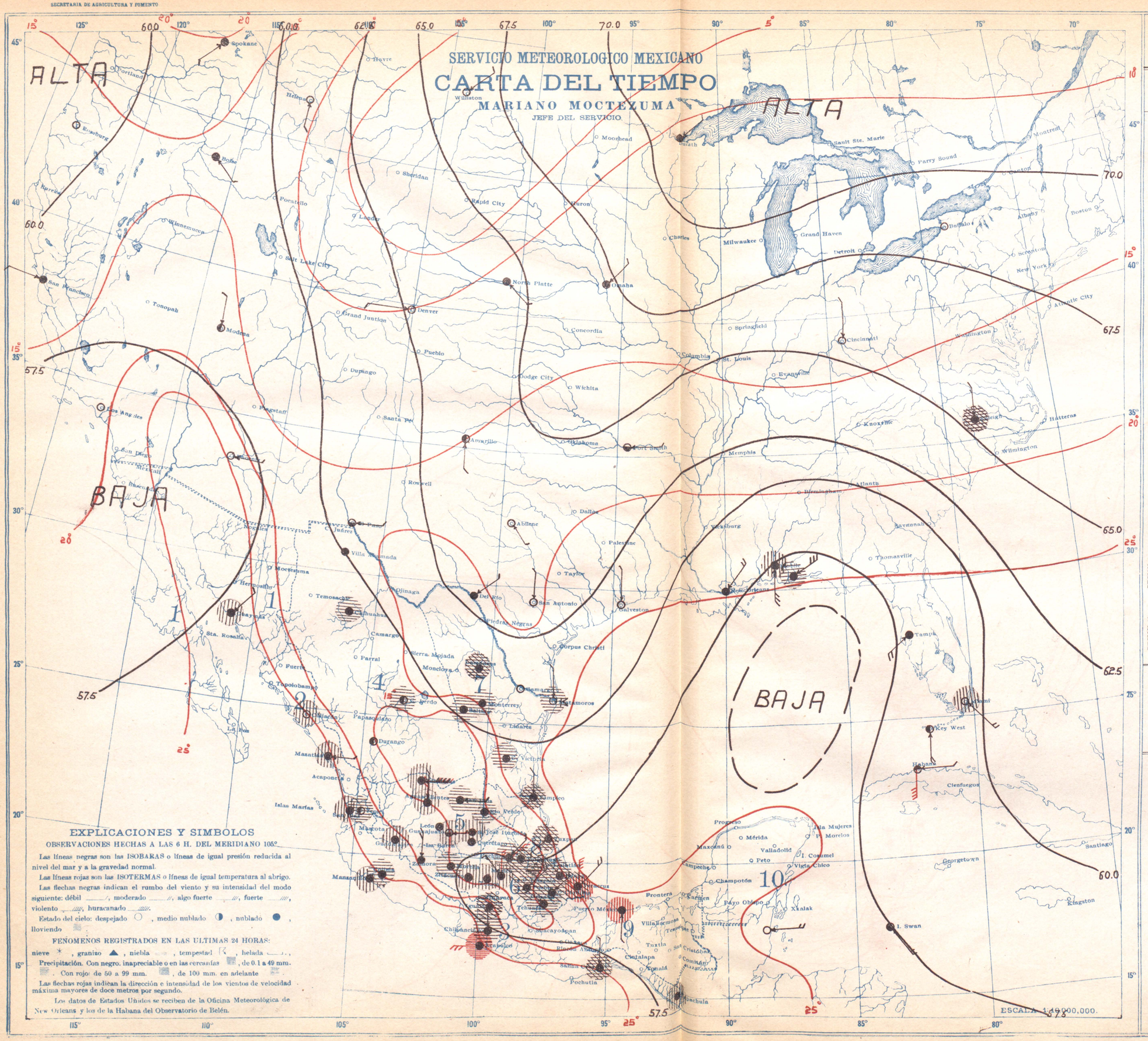

LUNES 15 DE SEPTIEMBRE DE 1924

	ESTACIONES	Presión al nivel del mar	Temperatura Ambiente	Temperatura Máxima de ayer en 24 horas	Temperatura Mínima en 24 horas	Lluvias en 24 horas	Altura de barómetro
		700 +	c	c	c	mm	
REGION 1	Ensenada						
	Guaymas	57.6	28	35	28	0	8
	Hermosillo						
	La Paz						11
	Mexicali						
	Sta. Rosalía						
REGION 2	Culiacán	57.4	25	30	25	Inap.	53
	El Fuerte						89
	Mazatlán	58.0	25	27	25	Inap.	78
	San Blas	57.6	24		23	Inap.	7
	Islas Marías						
REGION 3	Acapulco	57.6	24	29	23	155	3
	Chilpancingo	57.5	17	25	16	13	1250
	Colima	57.4	22	28	21	1	498
	Manzanillo	57.6	25		23	0	4
	Oaxaca						1563
	Pochutla						
	Salina Cruz	57.8	22	26	21	17	56
	Tapachula	57.0	23	28	21	Inap.	168
REGION 4	Camargo, Tamps.						
	C. Lerdo	58.6	19	28	18	1	1140
	Chihuahua	58.9	18	24	14	17	1423
	Durango	58.0	16	24	15	0	1886
	Parral						
	Stgo. Papasquiaro						
	Temosachic						
	Villa González				23	0	
REGION 5	Aguascalientes	58.0	15		13	Inap.	1879
	Guadalajara	57.8	17		16	Inap.	1556
	Guanajuato	58.0	15	22	13	Inap.	2037
	León	58.1	16	24	14	0	1809
	Querétaro	57.8	14	22	13	0	1842
	S. Luis Potosí	58.0	14	21	13	1	1877
	Zacatecas, (C. de la Bufa).	58.5	14	16	8	Inap.	2612
REGION 6	Cuernavaca						1538
	Morelia			21	15	2	1923
	Pachuca	57.5	12	18	11	3	2435
	Puebla	56.4	12	21	12	3	2150
	Tacubaya	58.9	12	20	11	Inap.	2309
	Toluca	56.5	11		10	0	2675
	Tulancingo						2181
REGION 7	C. Victoria	59.0	23	34	20	3	317
	Lampazos	62.0	23	29	22	10	317
	Matamoros	60.6	24	31	23	31	12
	Monclova						
	Monterrey	61.4	22	30	22	13	528
	Saltillo	60.3	15	24	15	1	1609
REGION 8	Córdoba						871
	Jalapa	57.0	17	22	15	36	1399
	Orizaba	57.2	15	22	15	80	1248
	Río Verde	59.5	18	25	18	45	1012
	Tampico	59.8	23	30	23	10	8
	Tuxpan	59.2	22	29	22	36	
	Veracruz	57.0	25	29	22	50	16
REGION 9	C. del Carmen						
	Comitán						1635
	Frontera						2
	Puerto México	57.1	23		22	59	14
	Rincón Antonio						208
	S. Cristóbal						2118
	Tuxtla Gutiérrez						536
	Villahermosa						20
REGION 10	Campeche						25
	Maxcanú						12
	Mérida						22
	Payo Obispo						4
	Peto						36
	Progreso						14
	Valladolid						22

ESTADO GENERAL DEL TIEMPO

Un anticiclón extenso invade la mayor parte de EE. UU., y comienza a ocupar la región NE. de nuestro país. Al SW. de New Orleans, se encuentra una perturbación ciclónica. Las lluvias disminuirán rápidamente en la República Mexicana desapareciendo en la mayor parte de ella.

Probabilidades para el Día y la Noche de Mañana

REGION 1 — No habrá cambio de temperatura. Cielo medio nublado. No habrá lluvias. Vientos moderados del Suroeste.

REGION 2 — No habrá cambio de temperatura. Cielo medio nublado. Lluvias aisladas. Vientos moderados del Suroeste.

REGION 3 — No habrá cambio de temperatura. Cielo nublado. Lluvias generales. Vientos moderados del Norte.

REGION 4 — Descenso de temperatura. Cielo medio nublado. Lluvias aisladas.

REGION 5 — Descenso de temperatura. Cielo medio nublado.

REGION 6 — Descenso de temperatura. Cielo medio nublado. Lluvias aisladas.

REGION 7 — Descenso de temperatura. Cielo nublado. Lluvias generales. Vientos algo fuertes del Norte.

REGION 8 — Descenso de temperatura. Cielo nublado. Lluvias generales. Vientos algo fuertes del Norte.

REGION 9 — Descenso de temperatura. Cielo nublado. Lluvias generales. Vientos algo fuertes del Norte.

REGION 10 — Descenso de temperatura. Cielo nublado. Lluvias generales. Vientos moderados del Oeste.

Zincografía de la Dirección de Estudios Geográficos y Climatológicos

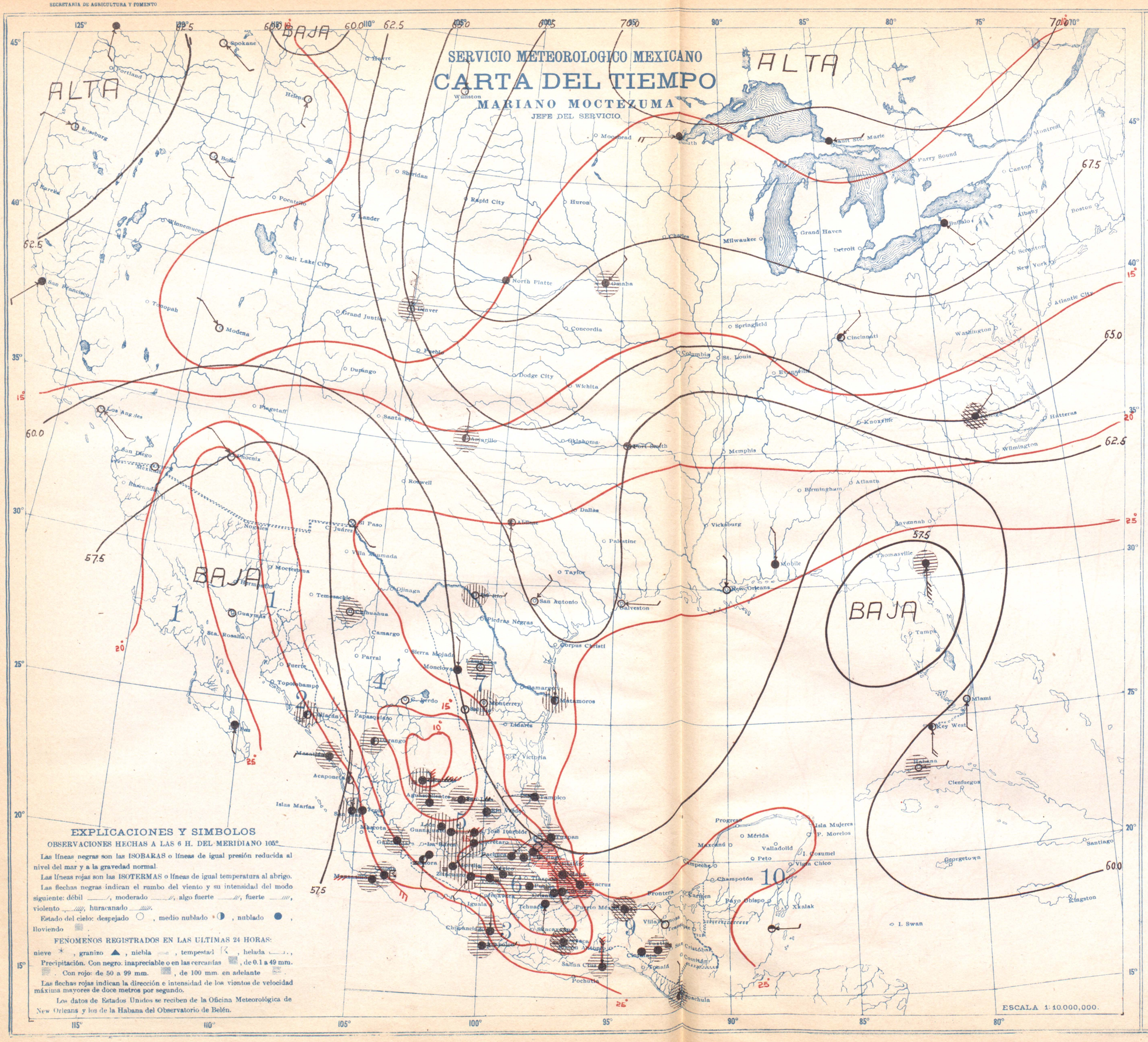

MARTES 16 DE SEPTIEMBRE DE 1924

	ESTACIONES	Presión al nivel del mar	Temperatura Ambiente	Máxima de ayer	Mínima en la noche	Lluvias en 24 h.	Altura del barómetro
		100+	°	°	°	m.m.	
REGION 1	Ensenada	56.2	28	34	28	0	8
	Guaymas						
	Hermosillo						
	La Paz	57.6	24	31	23	0	11
	Mexicali		24		22	0	
	Sta. Rosalía						
REGION 2	Culiacán	56.6	26	32	26	0	53
	El Fuerte						89
	Mazatlán	58.0	27	28	22	0.5	78
	San Blas	58.0	26	30	25	Inap.	7
	Islas Marías						
REGION 3	Acapulco	58.4	25	29	24	3	3
	Chilpancingo	58.6	18	21	16	3	1250
	Colima	57.4	22	29	22	8	498
	Manzanillo	57.8	25	31	21	Inap.	4
	Oaxaca	58.4	17	22	17	3	1563
	Pochutla						
	Salina Cruz	58.2	23	26	22	2	56
	Tapachula	58.8	22	30	20	2	168
REGION 4	Camargo, Tamps	59.0	19	28	18	0	1140
	C. Lerdo	57.9	17	27	14	21	1423
	Chihuahua	57.7	16	23	15	3	1886
	Durango						
	Parral						
	Stgo. Papasquiaro						
	Temosachic						
	Villa González						
REGION 5	Aguascalientes	59.2	16	22	14	2	1879
	Guadalajara	58.0	17	24	16	3	1556
	Guanajuato	59.3	15	20	13	Inap.	2037
	León	59.1	17	22	14	Inap.	1809
	Querétaro	59.3	15	20	14	Inap.	1842
	S. Luis Potosí	59.5	14	18	13	0.5	1877
	Zacatecas, (C. de la Bufa)	59.0	10	14	9	Inap.	2612
REGION 6	Cuernavaca						1538
	Morelia			20	15	Inap.	1923
	Pachuca	59.8	12	17	11	15	2435
	Puebla	59.8	13	18	11	6	2150
	Tacubaya	59.0	12	16	12	5	2309
	Toluca	56.1	12	17	10	4	2675
	Tulancingo	59.7	12	15	11	19	2181
REGION 7	C. Victoria						317
	Lampazos	60.6	24	30	23	2	317
	Matamoros	61.4	24	33	23	0	12
	Monclova				20	6	
	Monterrey	61.0	23	29	22	Inap.	528
	Saltillo	60.2	17	24	15	0	1609
REGION 8	Córdoba	59.8	20	21	18	19	871
	Jalapa	59.9	17	20	16	52	1399
	Orizaba	59.7	17	19	17	35	1248
	Río Verde	59.7	18	22	18	3	1012
	Tampico	60.8	23	27	23	12	8
	Tuxpan	60.8	22	26	21	46	
	Veracruz	57.8	25	27	24	50	16
REGION 9	C. del Carmen						
	Comitán						1635
	Frontera						2
	Puerto México	59.8	24	26	23	19	14
	Rincón Antonio						208
	S. Cristóbal						2118
	Tuxtla Gutiérrez	58.9	22	30	22	21	536
	Villahermosa						20
REGION 10	Campeche						25
	Maxcanú						12
	Mérida						22
	Payo Obispo						4
	Peto						36
	Progreso						14
	Valladolid						22

ESTADO GENERAL DEL TIEMPO

Las presiones ascendieron en la mayor parte del país. Al Norte de la Florida se encuentra una perturbación ciclónica ligera. Las lluvias serán escasas en el interior de la República Mexicana. En las regiones Sur y Media, aumentarán ligeramente.

Probabilidades para el Día y la Noche de Mañana

REGION 1	No habrá cambio de temperatura. Cielo medio nublado. No habrá lluvias. Vientos moderados del Oeste.
REGION 2	No habrá cambio de temperatura. Cielo medio nublado. Lluvias aisladas. Vientos moderados del Sureste
REGION 3	No habrá cambio de temperatura. Cielo nublado. Lluvias generales. Vientos moderados del Noreste.
REGION 4	Ascenso de temperatura Cielo medio nublado. Lluvias aisladas.
REGION 5	Ascenso de temperatura Cielo medio nublado. Lluvias aisladas.
REGION 6	No habrá cambio de temperatura. Cielo medio nublado. Lluvias aisladas.
REGION 7	Ascenso de temperatura. Cielo medio nublado. Lluvias aisladas. Vientos moderados del Norte.
REGION 8	Ascenso de temperatura. Cielo medio nublado. Lluvias aisladas. Vientos moderados del Norte.
REGION 9	No habrá cambio de temperatura. Cielo medio nublado. Lluvias aisladas. Vientos moderados del Norte.
REGION 10	No habrá cambio de temperatura. Cielo medio nublado. Lluvias aisladas. Vientos moderados del Norte.

Zincografía de la Dirección de Estudios Geográficos y Climatológicos