National Oceanic and Atmospheric Administration

ERRATA NOTICE

One or more conditions of the original document may affect the quality of the image, such as:

Discolored pages
Faded or light ink
Binding intrudes into the text

This has been a co-operative project between the NOAA Central Library and the Climate Database Modernization Program, National Climate Data Center (NCDC). To view the original document, please contact the NOAA Central Library in Silver Spring, MD at (301) 713-2607 x124 or Library.Reference@noaa.gov

HOV Services
Imaging Contractor
12200 Kiln Court
Beltsville, MD 20704-1387
July 23, 2010

SECRETARIA DE AGRICULTURA Y FOMENTO.

DIRECCION DE ESTUDIOS GEOGRAFICOS Y CLIMATOLOGICOS.

SERVICIO METEOROLOGICO MEXICANO

CARTA DEL TIEMPO

MARIANO MOCTEZUMA

JEFE DEL SERVICIO

JUEVES 17 DE DICIEMBRE DE 1925

Regiones	ESTACIONES	Presión al nivel del mar	Temperatura Ambiente	Temperatura Máxima en 24 h.	Temperatura Mínima en últimas 24 h.	Lluvia en 24 h.	Altura del barómetro
		+700	°	°	°	m.m.	
1	Ensenada	61.6	15	22	14	0	8
	Guaymas	59.6	13	19	12	Inap.	11
	La Paz						
	Mexicali						
2	Culiacán	59.0	10	22	9	0	53
	Islas Marías	59.4	16	24	15	8	
	Mazatlán	59.0	16	20	14	Inap.	78
	San Blas	59.0	15	26	15	0	7
	Acapulco						3
3	Chilpancingo	56.7	12	22	9	74	1250
	Colima	58.0	17	21	16	4	498
	Manzanillo	58.0	20	25	19	3	4
	Oaxaca	57.3	15	24	15	0	1563
	C. Lerdo	60.5	0	3	-1	1	1140
4	C. Juárez						
	Chihuahua	62.2	-2		-4	22	1423
	Durango	59.6	-2	12	-3	1	1886
	Aguascalientes	57.9	9	13	8	1	1879
	Guadalajara	57.5	8	17	7	Inap.	1556
	Guanajuato	57.3	9	12	8	31	2037
5	León	57.3	8	12	7	14	1809
	Querétaro	57.3	6	13	6	32	1842
	S. Luis Potosí	59.6	6	14	5	3	1877
	Zacatecas, (C. de la Bufa)						2612
	Cuernavaca	56.6	11	17	9	20	1538
	Morelia	57.0	10	13	8	33	1923
6	Pachuca	58.0	8	16	7	7	2435
	Puebla	57.4	8	16	7	33	2156
	Tacubaya	56.9	6	15	5	20	2309
	Toluca	56.8	6	11	1	22	2675
	C. Victoria						317
	Lampazos	66.4	4	7	1	8	317
7	Matamoros	66.8	6	6	5	6	12
	Monterrey	65.9	3	6	3	3	528
	Saltillo						1609
	Tampico	65.8	8	9	7	12	8
	Córdoba	60.0	13	16	8	17	871
	Frontera	60.5	22	28	22	26	2
	Jalapa	62.5	11	15	10	25	1399
	Orizaba	59.8	11	20	10	21	1248
8	Puerto México						14
	Río Verde	61.0	5	18	4	14	1012
	Tulancingo	58.6	10	17	6	12	2118
	Tuxpan	65.4	8	13	6	5	
	Veracruz	68.2	17	21	15	7	16
	Villahermosa						20
	Comitán	58.0	14	25	13	Inap.	1635
9	Rincón Antonio	58.4	17	22	16	0	208
	Salina Cruz	57.8	22	28	21	0	56
	S. Cristóbal	58.8	13	19	10	Inap.	2118
	Tapachula	56.4	22	34	21	0	168
	Tuxtla Gutiérrez	58.6	19	26	15	0	536
	Campeche	59.8	24	27	22	20	25
	C. del Carmen	60.3	23	27	21	48	
	Maxcanú	59.6	23	31	22	0	12
10	Mérida	59.4	23	29	22	Inap	22
	Payo Obispo						4
	Progreso	59.8	24	30	23	0	14
	Valladolid						22

Lluvia en Estaciones Termopluviométricas

REGIONES		m.m.	REGIONES		m.m.
1	Altar		4	Stgo. Papasquiaro	
	Nacozari	0		Sierra Mojada	
	Navojoa			Temósachic	
	Santa Rosalía			Tepehuanes	
	Ures			Villa González	
2	Acaponeta		5	San José Iturbide	
	Choix	0		Sombrerete	
	Tepic		6	México, D. F.	
	Topolobampo	31		Tehuacán	Inap.
3	Huatabampo			Zamora	22
	Huatamo	29		Zitácuaro	
	Iguala		7	Camargo, Tamps.	
	Tamazula			Linares	
4	Camargo, Chih.			Monclova	
	Casas Grandes			Cuicatlán	
	Charcas		8	Huauchinango	
	Guanaceví			Teapa	4
	La Flor			Cintalapa	0
	Nazas		9	Motozintla	Inap
	Parral			Tenosique	1
	San Juan de Gpe.		10	Champotón	

PREVISION GENERAL

Principiará a aumentar la temperatura al Norte de la República. Disminuirán las lluvias en la Meseta y en la Vertiente del Golfo y continuarán en la del Pacífico. Cesará el "Norte" en el Golfo. Habrá heladas fuertes en las Mesas del Norte y Central.

Probabilidades para el Día y la Noche de Mañana

REGION 1
Ascenso de temperatura.
Cielo medio nublado.
No habrá lluvias.
Heladas.
Vientos débiles del Oeste.

REGION 2
Ascenso de temperatura.
Cielo medio nublado.
Lluvias aisladas.
Vientos débiles del Norte.

REGION 3
Ascenso de temperatura.
Cielo nublado.
Lluvias generales.
Vientos moderados del Sureste.

REGION 4
Ascenso de temperatura.
Cielo despejado.
Lluvias aisladas.
Heladas.

REGION 5
No habrá cambio de temperatura.
Cielo despejado.
Lluvias aisladas.
Heladas.

REGION 6
No habrá cambio de temperatura.
Cielo despejado.
Lluvias aisladas.
Heladas.

REGION 7
Ascenso de temperatura.
Cielo medio nublado.
No habrá lluvias.
Vientos débiles del Noreste.

REGION 8
Ascenso de temperatura.
Cielo medio nublado.
Lluvias aisladas.
Vientos moderados del Norte.

REGION 9
Descenso de temperatura.
Cielo nublado.
Lluvias aisladas.
Vientos algo fuertes del Norte.

REGION 10
Descenso de temperatura.
Cielo nublado.
Lluvias aisladas.
Vientos moderados del Norte.

EXPLICACIONES Y SIMBOLOS

OBSERVACIONES HECHAS A LAS 6 H. DEL MERIDIANO 105°

Las líneas negras son las ISOBARAS o líneas de igual presión reducida al nivel del mar y a la gravedad normal.

Las líneas rojas son las ISOTERMAS o líneas de igual temperatura al abrigo.

Las flechas negras indican el rumbo del viento y su intensidad del modo siguiente: débil ——/, moderado ——//, algo fuerte ——///, fuerte ——////, violento ——/////, huracanado ——//////.

Estado del cielo: despejado ○, medio nublado ◑, nublado ●, lloviendo ▩.

FENOMENOS REGISTRADOS EN LAS ULTIMAS 24 HORAS:

nieve *, granizo ▲, niebla ═, tempestad ⚡, helada —.—, Precipitación. Con negro: inapreciable o en las cercanías ▩, de 0.1 a 49 mm. ▩. Con rojo: de 50 a 99 mm. ▩, de 100 mm. en adelante ▩.

Las flechas rojas indican la dirección e intensidad de los vientos de velocidad máxima mayores de doce metros por segundo.

Los datos de Estados Unidos se reciben de la Oficina Meteorológica de New Orleans y los de la Habana del Observatorio de Belén.

ESCALA 1:10.000.000.

Zincografía de la Dirección de Estudios Geográficos y Climatológicos

SECRETARIA DE AGRICULTURA Y FOMENTO.

DIRECCION DE ESTUDIOS GEOGRAFICOS Y CLIMATOLOGICOS.

SERVICIO METEOROLOGICO MEXICANO

CARTA DEL TIEMPO

MARIANO MOCTEZUMA
JEFE DEL SERVICIO

VIERNES 18 DE DICIEMBRE DE 1925

Regiones	ESTACIONES	Presión al nivel del mar 1700	Temperatura Ambiente	Máxima de ayer	Mínima en últimas 24 h.	Lluvia en 24 h.	Altura del barómetro
			°	°	°	m.m.	
1	Ensenada	62.6	11	22	11	0	8
	Guaymas						11
	La Paz						
	Mexicali						
2	Culiacán	62.0	9	23	7	0	53
	Islas Marías	60.8	16	24	15	0	
	Mazatlán	61.8	17	30	16	0	78
	San Blas	61.0	16	25	15	0	7
	Acapulco	59.6	23	27	21	0	3
3	Chilpancingo	59.4	11	17	8	1	1250
	Colima	60.8	16	25	16	0	498
	Manzanillo	60.6	19	29	19	0	4
	Oaxaca	59.4	11	19	11	0	1563
4	C. Lerdo	63.0	1	5	0	Inap.	1140
	C. Juárez						
	Chihuahua	63.1	-9	2	-10	1	1423
	Durango	62.0	0	2	-1	Inap.	1886
	Aguascalientes	61.0	1	17	0	0	1879
	Guadalajara	60.6	5	20	4	0	1556
	Guanajuato	59.8	8	17	7	0	2037
5	León	60.0	7	19	6	0	1804
	Querétaro	60.0	5	20	5	0	1842
	S. Luis Potosí	62.2	5	19	4	Inap.	1877
	Zacatecas, (C. de la Bufa)	61.6	0	8	-2	Inap.	2612
	Cuernavaca	59.0	10	24	8	20	1538
	Morelia	59.6	10	17	10	0	1923
6	Pachuca	62.0	6	18	4	Inap.	2436
	Puebla	60.4	7	15	7	Inap	2156
	Tacubaya	59.0	7	18	2	0	2305
	Toluca	58.8	1	14	0	0	2676
	C. Victoria	65.5	6	9	5	5	317
	Lampazos	66.2	3	7	1	9	317
7	Matamoros	67.0	6	9	6	11	12
	Monterrey	65.9	4	7	4	1	528
	Saltillo	65.2	-1	5	-2	0	1609
	Tampico	65.4	9	12	9	3	8
	Córdoba	62.5	12	15	7	8	871
	Frontera	62.0	20	23	20	28	2
	Jalapa	64.0	10	12	10	10	1399
	Orizaba	62.4	11	13	10	8	1248
8	Puerto México						14
	Río Verde	62.8	8	9	7	0	1012
	Tulancingo	62.4	7	17	6	0	2118
	Tuxpan	65.0	10	11	8	Inap.	
	Veracruz	63.8	17	18	16	5	16
	Villahermosa						20
	Comitán	59.0	13	23	12	0	1635
	Rincón Antonio	59.6	16	25	14	6	208
9	Salina Cruz	59.0	20	25	15	1	56
	S. Cristóbal	59.6	12	19	10	0	2118
	Tapachula	58.4	22	34	20	0	168
	Tuxtla Gutiérrez	59.6	19	22	18	0	536
	Campeche						25
	C. del Carmen	61.6	21	26	19	38	
	Maxcanú						12
10	Mérida	61.8	22	29	21	8	22
	Payo Obispo	60.0	21	28	21	18	4
	Progreso						14
	Valladolid						22

Lluvia en Estaciones Termopluviométricas

REGIONES		m.m.	REGIONES		m.m.
1	Altar		4	Stgo. Papasquiaro	
	Nacozari			Sierra Mojada	
	Navojoa			Temósachic	
	Santa Rosalía			Tepehuanes	
	Ures			Villa González	
2	Acaponeta		5	San José Iturbide	
	Choix			Sombrerete	
	Tepic	0	6	México, D. F.	
	Topolobampo			Tehuacán	25
3	Huajuapan	6		Zamora	0
	Huetamo			Zitácuaro	Inap.
	Iguala		7	Camargo, Tamps	12
	Tamazula			Linares	2
4	Camargo, Chih.			Monclova	0
	Casas Grandes		8	Cuicatlán	
	Chareas	1		Huauchinango	
	Guanaceví			Teapa	4
	La Flor		9	Cintalapa	0
	Nazas			Motozintla	
	Parral			Tenosique	Inap
	San Juan de Gpe.		10	Champotón	

PREVISION GENERAL

La temperatura aumentará en todo el país. Las lluvias serán escasas y sólo se registrarán en la porción Sur de la República. Habrá heladas generales en las Mesas del Norte y Central.

Probabilidades para el Día y la Noche de Mañana

REGION 1
Ascenso de temperatura.
Cielo medio nublado.
No habrá lluvias.
Vientos débiles del Suroeste.

REGION 2
Ascenso de temperatura.
Cielo medio nublado.
No habrá lluvias.
Vientos débiles del Oeste.

REGION 3
Ascenso de temperatura.
Cielo medio nublado.
Lluvias aisladas.
Vientos débiles del Sur.

REGION 4
Ascenso de temperatura.
Cielo medio nublado.
No habrá lluvias.
Heladas.

REGION 5
Ascenso de temperatura.
Cielo despejado.
No habrá lluvias.
Heladas.

REGION 6
Ascenso de temperatura.
Cielo despejado.
No habrá lluvias.
Heladas.

REGION 7
Ascenso de temperatura.
Cielo medio nublado.
Lluvias aisladas.
Vientos débiles del Noreste.

REGION 8
Ascenso de temperatura.
Cielo nublado.
Lluvias aisladas.
Vientos moderados del Norte.

REGION 9
No habrá cambio de temperatura.
Cielo nublado.
Lluvias aisladas.
Vientos moderados del Norte.

REGION 10
No habrá cambio de temperatura.
Cielo medio nublado.
Lluvias aisladas.
Vientos moderados del Noreste.

EXPLICACIONES Y SIMBOLOS

OBSERVACIONES HECHAS A LAS 6 H. DEL MERIDIANO 105°

Las líneas negras son las ISOBARAS o líneas de igual presión reducida al nivel del mar y a la gravedad normal.

Las líneas rojas son las ISOTERMAS o líneas de igual temperatura al abrigo.

Las flechas negras indican el rumbo del viento y su intensidad del modo siguiente: débil ——, moderado ——, algo fuerte ——, fuerte ——, violento ——, huracanado ——.

Estado del cielo: despejado ○, medio nublado ◑, nublado ●, lloviendo ▒.

FENOMENOS REGISTRADOS EN LAS ULTIMAS 24 HORAS:

nieve *, granizo ▲, niebla ≡, tempestad ⚡, helada ⌐, Precipitación. Con negro: inapreciable o en las cercanías ▒, de 0.1 a 49 mm. ▒. Con rojo: de 50 a 99 mm. ▒, de 100 mm. en adelante ▒.

Las flechas rojas indican la dirección e intensidad de los vientos de velocidad máxima mayores de doce metros por segundo.

Los datos de Estados Unidos se reciben de la Oficina Meteorológica de New Orleans y los de la Habana del Observatorio de Belén.

ESCALA 1:10.000,000.

Zincografía de la Dirección de Estudios Geográficos y Climatológicos

SECRETARIA DE AGRICULTURA Y FOMENTO.

DIRECCION DE ESTUDIOS GEOGRAFICOS Y CLIMATOLOGICOS.

SERVICIO METEOROLOGICO MEXICANO

CARTA DEL TIEMPO

MARIANO MOCTEZUMA

JEFE DEL SERVICIO

SABADO 19 DE DICIEMBRE DE 1925

Regiones	ESTACIONES	Presión al nivel del mar	Temperatura Ambiente	Máxima de ayer	Mínima (últimas 24 h.)	Lluvia en 24 h.	Altura del barómetro
		+700	°	°	°	m.m.	
1	Ensenada	62.2	12	22	11	0	8
	Guaymas	61.0	14	21	12	0	11
	La Paz						
	Mexicali						
2	Culiacán	61.6	11	26	9	0	53
	Islas Marías	60.8	16	25	15	0	
	Mazatlán	61.2	15	22	17	0	78
	San Blas	61.0	15	27	14	0	7
	Acapulco	59.6	20	32	20	0	3
3	Chilpancingo	59.5	13	23	10	0	1250
	Colima	61.0	17	25	16	0	498
	Manzanillo	61.2	20	30	20	0	4
	Oaxaca	59.8	9	22	9	0	1563
	C. Lerdo	58.6	1	10	0	0	1140
4	Chihuahua				-6	0	1423
	Durango	56.6	-2		-1	0	1886
	Aguascalientes	59.8	-1	11	0	0	1879
	Guadalajara	60.0	3	17	4	0	1556
	Guanajuato	60.8	5	20	6	0	2037
5	León	60.3	7	17	4	0	1809
	Querétaro	60.2	5	21	4	0	1842
	S. Luis Potosí	59.8	5	19	3	0	1817
	Zacatecas, (C. de la Bufa)	59.6	3	17	2	0	2642
	Cuernavaca	59.6	4	8	1	0	1538
	Morelia	60.3	18	24	13	0	1923
6	Pachuca	59.8	6	17	5	0	2435
	Puebla	59.9	5	17	4	0	2154
	Tacubaya	59.7	9	17	7	0	2309
	Toluca	59.6	1	19	0	0	2675
	C. Victoria				-5	0	317
7	Lampazos	59.6	4	14	2	0	317
	Matamoros	61.8	8	19	2	2	13
	Monterrey	58.8	3	14	2	0	528
	Saltillo	58.0	5	11	1	0	1609
	Tampico	63.2	10	13	10	Inap	8
	Córdoba	61.2	12	14	7	Inap.	871
	Frontera	62.0	20	22	20	26	2
	Jalapa	62.4	8	14	7	1	1399
	Orizaba	60.8	8	13	8	1	1248
8	Puerto México	62.0	19	21	18	0	14
	Río Verde	59.6	8	17	7	Inap	1012
	Tulancingo	60.0	5	22	3	0	2118
	Tuxpan	63.2	15	16	14	0	
	Veracruz	62.4	16	18	15	0	16
	Villahermosa						20
	Comitán	60.0	14	24	13	0	1635
	Rincón Antonio	60.2	15	23	15	2	208
9	Salina Cruz	59.8	25	25	18	Inap.	56
	S. Cristóbal	60.4	12	18	10	0	2118
	Tapachula	58.6	21	33	19	0	168
	Tuxtla Gutiérrez	60.4	19	23	18	Inap.	536
	Campeche						26
	C. del Carmen	62.6	21	26	20	7	
	Maxcanú						12
10	Mérida	61.0	21	22	18	2	22
	Payo Obispo	60.2	21		21	0	4
	Progreso	61.4	23	24	22	14	14
	Valladolid	60.6	20	25	20	7	22

Lluvia en Estaciones Termopluviométricas

REGIONES		m.m.	REGIONES		m.m.
1	Altar		4	Stgo. Papasquiaro	0
	Naeozari			Sierra Mojada	
	Navojoa	0		Temósachic	0
	Santa Rosalía			Tepehuanes	
	Ures			Villa González	0
2	Acaponeta		5	San José Iturbide	
	Choix			Sombrerete	
	Tepic		3	México, D. F.	
	Topolobampo		6	Tehuacán	0
3	Huajuapan	0		Zamora	0
	Huetamo			Zitácuaro	0
	Iguala	0		Camargo, Tamps.	
	Tamazula		7	Linares	
	Camargo, Chih.			Monclova	
	Casas Grandes			Culcatlán	
4	Charcas		8	Huauchinango	0
	Guanaceví			Tenpa	5
	La Flor			Cintalapa	0
	Nazas		9	Motozintla	
	Parral			Tenosique	
	San Juan de Gpe.		10	Champotón	

PREVISION GENERAL

Volverá a disminuir la temperatura al Norte de la República. Las lluvias serán escasas y seguirán registrándose heladas en las Mesas del Norte y Central.

Probabilidades para el Día y la Noche de Mañana

REGION 1 — No habrá cambio de temperatura. Cielo medio nublado. Lluvias aisladas. Vientos moderados del Norte.

REGION 2 — No habrá cambio de temperatura. Cielo despejado. No habrá lluvias. Vientos moderados del Noroeste.

REGION 3 — No habrá cambio de temperatura. Cielo despejado. No habrá lluvias. Vientos moderados del Oeste.

REGION 4 — Descenso de temperatura. Cielo medio nublado. Lluvias aisladas. Heladas.

REGION 5 — Descenso de temperatura. Cielo medio nublado. Lluvias aisladas. Heladas.

REGION 6 — No habrá cambio de temperatura. Cielo medio nublado. Lluvias aisladas. Heladas.

REGION 7 — No habrá cambio de temperatura. Cielo nublado. Lluvias aisladas. Vientos moderados del Sureste.

REGION 8 — Ascenso de temperatura. Cielo medio nublado. Lluvias aisladas. Vientos moderados del Este.

REGION 9 — Ascenso de temperatura. Cielo medio nublado. Lluvias aisladas. Vientos moderados del Norte.

REGION 10 — No habrá cambio de temperatura. Cielo medio nublado. Lluvias aisladas. Vientos moderados del Noreste.

EXPLICACIONES Y SIMBOLOS

OBSERVACIONES HECHAS A LAS 6 H. DEL MERIDIANO 105°

Las líneas negras son las ISOBARAS o líneas de igual presión reducida al nivel del mar y a la gravedad normal.

Las líneas rojas son las ISOTERMAS o líneas de igual temperatura al abrigo.

Las flechas negras indican el rumbo del viento y su intensidad del modo siguiente: débil ——/, moderado ——//, algo fuerte ——///, fuerte ——////, violento ——/////, huracanado ——//////.

Estado del cielo: despejado ○, medio nublado ◑, nublado ●, lloviendo ▩.

FENOMENOS REGISTRADOS EN LAS ULTIMAS 24 HORAS:

nieve *, granizo ▲, niebla ═, tempestad ⚡, helada ——.

Precipitación. Con negro: inapreciable o en las cercanías ▩, de 0.1 a 49 mm. ▩. Con rojo: de 50 a 99 mm. ▩, de 100 mm. en adelante ▩.

Las flechas rojas indican la dirección e intensidad de los vientos de velocidad máxima mayores de doce metros por segundo.

Los datos de Estados Unidos se reciben de la Oficina Meteorológica de New Orleans y los de la Habana del Observatorio de Belén.

ESCALA 1:10.000,000.

Zincografía de la Dirección de Estudios Geográficos y Climatológicos

SECRETARIA DE AGRICULTURA Y FOMENTO.

DIRECCION DE ESTUDIOS GEOGRAFICOS Y CLIMATOLOGICOS.

SERVICIO METEOROLOGICO MEXICANO

CARTA DEL TIEMPO

MARIANO MOCTEZUMA

JEFE DEL SERVICIO

DOMINGO 20 DE DICIEMBRE DE 1925

Regiones	Estaciones	Presión al nivel del mar +700	Temperatura Ambiente	Temperatura Máxima de ayer	Temperatura Mínima en 24 horas	Lluvia en 24 h. m.m.	Altura del barómetro
			°	°	°	m.m.	
1	Ensenada	61.2	16	21	14	0	8
	Guaymas	60.4	18	23	13	0	11
	La Paz						
	Mexicali						
2	Culiacán	60.2	11	27	10	0	53
	Islas Marías	59.8	18	26	17	0	
	Mazatlán	59.8	17	23	17	0	78
	San Blas	60.0	14	29	13	0	7
3	Acapulco	58.0	19	30	19	0	3
	Chilpancingo	58.2	12	24	9	0	1250
	Colima	60.2	17	27	16	0	498
	Manzanillo	59.2	20	29	19	0	4
	Oaxaca	57.8	8	24	8	0	1663
4	C. Lerdo	54.4	7	20	6	0	1140
	C. Juárez						
	Chihuahua	55.0	2	16	0	0	1423
	Durango	57.0	4	18	2	0	1886
	Aguascalientes	57.5	4	19	3	0	1879
	Guadalajara	58 6	8	21	6	0	1556
	Guanajuato	58 2	8	18	7	0	2037
5	León	58 4	7	21	6	0	1809
	Querétaro	57.5	7	18	7	0	1842
	S. Luis Potosí	56 0	9	21	8	0	1877
	Zacatecas, (C. de la Bufa)	56.0	4	11	3	0	2612
	Cuernavaca	58 0	12	24	12	0	1538
	Morelia	58 0	8	18	8	0	1923
6	Pachuca	57.0	6	17	5	0	2435
	Puebla	57.8	7	17	6	0	2156
	Tacubaya	57 8	4	19	4	0	2309
	Toluca	58 0	3	17	1	0	2675
	C. Victoria						317
	Lampazos	55 0	6	14	4	0	317
7	Matamoros	55 8	14	17	12	Inap	12
	Monterrey	53 8	12	20	11	0	528
	Saltillo	53 6	8	18	7	0	1609
	Tampico	55 4	13	20	13	0	8
	Córdoba	57 0	16	17	7	0	871
	Fronteras	57.5	21	26	21	0	2
	Jalapa	56.4	17	20	14	0	1399
	Orizaba	57 2	12	18	10	0	1248
8	Puerto México						14
	Río Verde	55 6	7	23	5	Inap	1012
	Tulancingo	56.5	9	23	7	0	2118
	Tuxpan	56 0	12	21	10	0	
	Veracruz	56 6	19	20	19	0	16
	Villahermosa						20
	Comitán	57.2	12	23	12	0	1635
	Rincón Antonio	57.0	21	24	15	0	208
9	Salina Cruz	57.2	22	29	20	0	56
	S. Cristóbal	57.0	8	20	4	0	2118
	Tapachula	57.0	21	34	20	0	168
	Tuxtla Gutiérrez	57.0	19	30	18	0	536
	Campeche	58 6	22	23	21	2	25
	C. del Carmen	58.0	23	26	20	0	
	Maxcanú						12
10	Mérida	59.0	20	25	19	0	22
	Payo Obispo						4
	Progreso	59.4	20	24	20	0	14
	Valladolid						22

Lluvia en Estaciones Termopluviométricas

Regiones	Estaciones	m.m.	Regiones	Estaciones	m.m.
1	Altar		4	Stgo. Papasquiaro	
	Nacozari			Sierra Mojada	
	Navojoa	0		Temósachic	
	Santa Rosalía			Tepehuanes	
	Ures			Villa González	0
2	Acaponeta		5	San José Iturbide	
	Choix			Sombrerete	
	Tepic	0	6	México, D. F.	
3	Topolobampo			Tehuacán	0
	Huajuapan	0		Zamora	0
	Huetamo		7	Zitácuaro	0
	Iguala			Camargo, Tamps.	0
	Tamazula			Linares	0
4	Camargo, Chih.			Monclova	0
	Casas Grandes			Cuicatlán	
	Charcas	0	8	Huauchinango	0
	Guanaceví			Tenpa	0
	La Flor	0		Cintalapa	0
	Nazas		9	Motozintla	0
	Parral			Tenosique	0
	San Juan de Gpe.		10	Champotón	

PREVISION GENERAL

Disminuirá la temperatura al Norte de la República. Aumentarán las lluvias. En el Golfo de México principiará a soplar "Norte".

Probabilidades para el Día y la Noche de Mañana

REGION 1 — No habrá cambio de temperatura. Cielo despejado. No habrá lluvias. Heladas. Vientos moderados del Norte.

REGION 2 — No habrá cambio de temperatura. Cielo despejado. No habrá lluvias. Vientos moderados del Noroeste.

REGION 3 — No habrá cambio de temperatura. Cielo nublado. Lluvias aisladas. Vientos moderados del Oeste.

REGION 4 — Descenso de temperatura. Cielo nublado. Lluvias aisladas.

REGION 5 — No habrá cambio de temperatura. Cielo nublado. Lluvias aisladas.

REGION 6 — No habrá cambio de temperatura. Cielo nublado. Lluvias aisladas.

REGION 7 — Descenso de temperatura. Cielo nublado. Lluvias generales. Vientos algo fuertes del Norte.

REGION 8 — No habrá cambio de temperatura. Cielo nublado. Lluvias generales. Vientos fuertes del Norte.

REGION 9 — No habrá cambio de temperatura. Cielo medio nublado. Lluvias aisladas. Vientos algo fuertes del Norte.

REGION 10 — No habrá cambio de temperatura. Cielo medio nublado. Lluvias aisladas. Vientos moderados del Noreste.

EXPLICACIONES Y SIMBOLOS

OBSERVACIONES HECHAS A LAS 6 H. DEL MERIDIANO 105°

Las líneas negras son las ISOBARAS o líneas de igual presión reducida al nivel del mar y a la gravedad normal.

Las líneas rojas son las ISOTERMAS o líneas de igual temperatura al abrigo.

Las flechas negras indican el rumbo del viento y su intensidad del modo siguiente: débil ____, moderado ____, algo fuerte ____, fuerte ____, violento ____, huracanado ____.

Estado del cielo: despejado ○, medio nublado ◑, nublado ●, lloviendo ▨.

FENOMENOS REGISTRADOS EN LAS ULTIMAS 24 HORAS:

nieve ✳, granizo ▲, niebla ═, tempestad ⌈, helada ⌊, Precipitación. Con negro: inapreciable o en las cercanías ▨, de 0.1 a 49 mm. Con rojo: de 50 a 99 mm. ▨, de 100 mm. en adelante ▨.

Las flechas rojas indican la dirección e intensidad de los vientos de velocidad máxima mayores de doce metros por segundo.

Los datos de Estados Unidos se reciben de la Oficina Meteorológica de New Orleans y los de la Habana del Observatorio de Belén.

ESCALA 1:10.000,000.

Zincografía de la Dirección de Estudios Geográficos y Climatológicos

SECRETARIA DE AGRICULTURA Y FOMENTO.

DIRECCION DE ESTUDIOS GEOGRAFICOS Y CLIMATOLOGICOS.

SERVICIO METEOROLÓGICO MEXICANO

CARTA DEL TIEMPO

ALTA MARIANO MOCTEZUMA

JEFE DEL SERVICIO

LUNES 21 DE DICIEMBRE DE 1925

Regiones	ESTACIONES	Presión al nivel del mar	Temperatura Ambiente	Máxima de ayer	Mínima en últimas 24 h.	Lluvia en 24 h.	Altura del barómetro
		+700	°	°	°	m.m.	
1	Ensenada		61.8	16	22	15	0	8
	Guaymas		60.6	18	21	17	0	11
	La Paz							
	Mexicali							
2	Culiacán		61.0	11	25	9	0	53
	Islas Marías		60.0	17	25	15	0	
	Mazatlán		60.6	16	22	16	0	78
	San Blas							7
	Acapulco		67.4	20	30	20	0	3
3	Chilpancingo		57.2	12	28	9	0	1250
	Colima							498
	Manzanillo							
	Oaxaca		59.2	20		19	0	4
	C. Terdo		57.0	12	24	12	0	1563
4	C. Juárez		60.8	3	19	2	0	1140
	Chihuahua							
	Durango		63.2	-4	12	-6	0	1423
	Aguascalientes		60.0	0	19	-1	0	1886
	Guadalajara		58.8	4	19	3	0	1879
	Guanajuato		59.0	6		5	0	1556
5	León		58.6	6	15	6	0	2037
	Querétaro		58.4	5	21	4	0	1809
	S. Luis Potosí		59.0	6	17	5	0	1842
	Zacatecas, (C. de la Bufa)		60.0	7	21	7	0	1877
	Cuernavaca							2612
	Morelia		57.2	12		12	0	1538
6	Pachuca		58.0	8	19	7	0	1923
	Puebla		59.6	8	18	6	0	2435
	Tacubaya		59.8	6	15	6	0	2156
	Toluca		57.4	5	20	4	0	2309
	C. Victoria		57.4	4		3	0	2675
7	Lampazos		64.0	11	26	9	0	317
	Matamoros		66.8	6	18	4	0	317
	Monterrey		66.2	8	22	7	Inap	12
	Saltillo		66.6	7	23	7	0	628
	Tampico		64.0	2	18	1	0	1609
	Córdoba		63.8	14	21	13	0	8
	Frontera		58.0	13	26	8	0	871
	Jalapa		58.4	23	28	23	0	2
	Orizaba		60.0	14	26	13	0	1399
8	Puerto México		58.0	16	24	15	0	1248
	Río Verde		58.6	24	29	19	0	14
	Tulancingo		60.4	10	21	9	0	1612
	Tuxpan		60.0	6		5	0	2118
	Veracruz		62.0	16	25	13	0	
	Villahermosa		58.0	21	25	20	0	16
	Comitán							20
9	Rincón Antonio		57.0	14	25	11	0	1635
	Salina Cruz		56.9	23	24	21	0	208
	S. Cristóbal		56.6	26	27	25	0	56
	Tapachula		57.2	11	30	8	0	2118
	Tuxtla Gutiérrez		66.4	22	33	20	0	168
	Campeche		57.3	20	31	19	0	536
	C. del Carmen		57.4	24		23	0	25
	Maxcanú		58.6	24		20	0	
10	Mérida		58.2	25	28	23	0	12
	Payo Obispo							22
	Progreso							4
	Valladolid		58.4	24	28	23	0	14
			57.8	23	29	22	0	22

Lluvia en Estaciones Termopluviométricas

REGIONES		m.m.	REGIONES		m.m.
1	Altar		4	Stgo. Papasquiaro	0
	Nacozari			Sierra Mojada	
	Navojoa	0		Temósachic	0
	Santa Rosalía			Tepehuanes	
	Ures			Villa González	0
2	Acaponeta		5	San José Iturbide	0
	Choix			Sombrerete	
	Tepic	0		México, D. F.	
	Topolobampo		6	Tehuacán	0
3	Huajuapan	0		Zamora	
	Huetamo			Zitácuaro	
	Iguala	0		Camargo, Tamps.	
	Tamazula		7	Linares	
	Camargo, Chih.			Monclova	0
	Casas Grandes			Culcatlán	
	Charcas		8	Huauchinango	
4	Guanaceví			Tenpa	
	La Flor			Cintalapa	0
	Nazas		9	Motozintla	0
	Parral			Tenosique	
	San Juan de Gpe.		10	Champotón	

PREVISION GENERAL

Disminuirá la temperatura en toda la República. Aumentarán las lluvias que serán generales en la vertiente del Golfo de México. En el Golfo de México seguirá soplando "Norte".

Probabilidades para el Día y la Noche de Mañana

REGION 1 — Descenso de temperatura. Cielo despejado. No habrá lluvias. Heladas. Vientos moderados del Norte.

REGION 2 — Descenso de temperatura. Cielo despejado. No habrá lluvias. Vientos moderados del Noroeste.

REGION 3 — Descenso de temperatura. Cielo nublado. Lluvias aisladas. Vientos moderados del Oeste.

REGION 4 — Descenso de temperatura. Cielo nublado. Lluvias aisladas. Heladas.

REGION 5 — Descenso de temperatura. Cielo nublado. Lluvias aisladas.

REGION 6 — Descenso de temperatura. Cielo nublado. Lluvias aisladas.

REGION 7 — Descenso de temperatura. Cielo nublado. Lluvias generales. Vientos moderados del Norte.

REGION 8 — Descenso de temperatura. Cielo nublado. Lluvias generales. Vientos fuertes del Norte.

REGION 9 — Descenso de temperatura. Cielo nublado. Lluvias aisladas. Vientos fuertes del Norte.

REGION 10 — No habrá cambio de temperatura. Cielo nublado. Lluvias aisladas. Vientos moderados del Norte.

EXPLICACIONES Y SIMBOLOS

OBSERVACIONES HECHAS A LAS 6 H. DEL MERIDIANO 105°

Las líneas negras son las ISOBARAS o líneas de igual presión reducida al nivel del mar y a la gravedad normal.

Las líneas rojas son las ISOTERMAS o líneas de igual temperatura al abrigo.

Las flechas negras indican el rumbo del viento y su intensidad del modo siguiente: débil ——/, moderado ——//, algo fuerte ——///, fuerte ——////, violento ——/////, huracanado ——//////.

Estado del cielo: despejado ○, medio nublado ◑, nublado ●, lloviendo ▒.

FENOMENOS REGISTRADOS EN LAS ULTIMAS 24 HORAS:

nieve *, granizo ▲, niebla ═, tempestad ⚡, helada —·—.

Precipitación. Con negro: inapreciable o en las cercanías ▒, de 0.1 a 49 mm. ▓. Con rojo: de 50 a 99 mm. ▓, de 100 mm. en adelante ▓.

Las flechas rojas indican la dirección e intensidad de los vientos de velocidad máxima mayores de doce metros por segundo.

Los datos de Estados Unidos se reciben de la Oficina Meteorológica de New Orleans y los de la Habana del Observatorio de Belén.

ESCALA 1:10.000,000.

Xincografía de la Dirección de Estudios Geográficos y Climatológicos

SECRETARIA DE AGRICULTURA Y FOMENTO.

DIRECCION DE ESTUDIOS GEOGRAFICOS Y CLIMATOLOGICOS.

SERVICIO METEOROLOGICO MEXICANO.

CARTA DEL TIEMPO

MARIANO MOCTEZUMA

JEFE DEL SERVICIO

MARTES 22 DE DICIEMBRE DE 1925

Regiones	ESTACIONES	Presión a nivel del mar +700	Temperatura Ambiente °	Máxima de ayer °	Mínima en 24 horas °	Lluvia en 24 h. m.m.	Altura del barómetro
1	Ensenada	61.2	17	23	17	0	8
	Guaymas						11
	La Paz						
	Mexicali						
	Culiacán	60.4	11	26	9	0	53
2	Islas Marías	60.2	16	25	15	0	
	Mazatlán	60.0	17	22	16	0	78
	San Blas	59.8	15	34	14	0	7
	Acapulco	58.2	19	28	18	0	8
	Chilpancingo	58.6	16	20	10	0	1250
3	Colima	59.8	14	24	13	0	498
	Manzanillo	59.6	20	30	18	0	4
	Oaxaca	62.0	11	17	10	Inap.	1563
	C. Lerdo	64.8	-1	13	1	0	1140
4	C. Juárez						
	Chihuahua	65.4	-3	13	-5	0	1423
	Durango	62.2	0	13	-1	0	1886
	Aguascalientes	61.5	4	17	3	0	1879
	Guadalajara	61.0	5		3	0	1556
	Guanajuato	61.2	7	18	6	0	2037
5	León	60.8	4	19	3	0	1809
	Querétaro	62.0	4	19	2	0	1842
	S. Luis Potosí	63.0	2	16	0	0	1877
	Zacatecas, (C. de la Bufa)	62.2	3	17	2	0	2612
	Cuernavaca	60.0	13	23	10	0	1538
	Morelia	60.6	6	17	6	0	1923
6	Pachuca	62.5	6	18	5	0	2435
	Puebla	62.4	8	15	7	0	2150
	Tacubaya	60.3	2	18	2	0	2309
	Toluca	60.1	4	15	2	0	2675
	C. Victoria						317
	Lampazos	72.0	2	12	-1	0	317
7	Matamoros	73.8	4	14	2	0	12
	Monterrey	71.8	3	16	3	0	528
	Saltillo	68.0	-1	12	-1	0	1809
	Tampico	71.4	11	16	10	0	8
	Córdoba	66.0	11	20	6	10	871
	Frontera						2
	Jalapa	69.0	8	18	8	11	1399
	Orizaba	65.8	10	23	10	8	1248
8	Puerto México	67.2	20	26	19	1	14
	Río Verde	67.0	7	16	6	0	1012
	Tuxpango	63.2	1	14	0	0	2118
	Tuxpan	70.4	13	16	11	Inap.	
	Veracruz	68.2	18	23	17	Inap.	16
	Villahermosa						20
	Comitán	59.0	13	26	11	4	1685
	Rincón Antonio	62.0	17	24	16	0	208
9	Salina Cruz	60.2	22	29	22	Inap.	56
	S. Cristóbal	60.8	10	17	8	23	2118
	Tapachula	67.0	22	33	21	Inap.	168
	Tuxtla Gutiérrez	60.5	18	28	18	Inap.	536
	Campeche						25
	C. del Carmen					0	
	Maxcanú						12
10	Mérida	65.2	20		20	16	22
	Payo Obispo						4
	Progreso						14
	Valladolid	62.0	20		19	21	22

Lluvia en Estaciones Termopluviométricas

Regiones		m.m.	Regiones		m.m.
1	Altar		4	Stgo. Papasquiaro	0
	Naco zari			Sierra Mojada	
	Navojoa	0		Temósachic	
	Santa Rosalía			Tepehuanes	
	Ures	0		Villa González	0
2	Acaponeta		5	San José Iturbide	
	Choix			Sombrerete	
	Tepic	0	6	México, D. F.	
	Topolobampo			Tehuacán	
3	Huajuapan	3		Zamora	0
	Huetamo	0		Zitácuaro	0
	Iguala		7	Camargo, Tamps.	
	Tamazula			Linares	
4	Camargo, Chih.			Monclova	0
	Casas Grandes			Cuicatlán	
	Charcas		8	Huauchinango	3
	Guanaceví			Tenpa	36
	La Flor	0	9	Cintalapa	1
	Nazas			Motozintla	
	Parral			Tenosique	
	San Juan de Gpe.		10	Champotón	

PREVISION GENERAL

Se sostendrá baja la temperatura en toda la República. Continuarán registrándose lluvias al Sur del país. En el Golfo de México disminuirá de intensidad el "Norte".

Probabilidades para el Día y la Noche de Mañana

REGION 1 — No habrá cambio de temperatura. Cielo despejado. No habrá lluvias. Heladas. Vientos débiles del Norte.

REGION 2 — No habrá cambio de temperatura. Cielo despejado. No habrá lluvias. Vientos débiles del Oeste.

REGION 3 — Descenso de temperatura. Cielo nublado. Lluvias aisladas. Vientos débiles del Oeste.

REGION 4 — No habrá cambio de temperatura. Cielo medio nublado. Lluvias aisladas. Heladas.

REGION 5 — No habrá cambio de temperatura. Cielo medio nublado. Lluvias aisladas. Heladas.

REGION 6 — No habrá cambio de temperatura. Cielo nublado. Lluvias aisladas. Heladas.

REGION 7 — No habrá cambio de temperatura. Cielo medio nublado. Lluvias aisladas Heladas. Vientos moderados del Norte.

REGION 8 — Descenso de temperatura. Cielo nublado. Lluvias aisladas. Vientos algo fuertes del Norte.

REGION 9 — Descenso de temperatura. Cielo nublado. Lluvias generales. Vientos fuertes del Norte.

REGION 10 — Descenso de temperatura. Cielo medio nublado. Lluvias aisladas. Vientos moderados del Norte.

EXPLICACIONES Y SIMBOLOS

OBSERVACIONES HECHAS A LAS 6 H. DEL MERIDIANO 105°

Las líneas negras son las ISOBARAS o líneas de igual presión reducida al nivel del mar y a la gravedad normal.

Las líneas rojas son las ISOTERMAS o líneas de igual temperatura al abrigo.

Las flechas negras indican el rumbo del viento y su intensidad del modo siguiente: débil ____/, moderado ____//, algo fuerte ____///, fuerte ____////, violento ____/////, huracanado ____//////.

Estado del cielo: despejado ○, medio nublado ◑, nublado ●, lloviendo ▨.

FENOMENOS REGISTRADOS EN LAS ULTIMAS 24 HORAS:

nieve ✳, granizo ▲, niebla ≡, tempestad ⚡, helada ___., Precipitación. Con negro: inapreciable o en las cercanías ▩, de 0.1 a 49 mm. ▩. Con rojo: de 50 a 99 mm. ▩ de 100 mm. en adelante ▩.

Las flechas rojas indican la dirección e intensidad de los vientos de velocidad máxima mayores de doce metros por segundo.

Los datos de Estados Unidos se reciben de la Oficina Meteorológica de New Orleans y los de la Habana del Observatorio de Belén.

ESCALA 1:10.000,000.

Zincografía de la Dirección de Estudios Geográficos y Climatológicos

SECRETARIA DE AGRICULTURA Y FOMENTO.

DIRECCION DE ESTUDIOS GEOGRAFICOS Y CLIMATOLOGICOS.

SERVICIO METEOROLOGICO MEXICANO

CARTA DEL TIEMPO

MARIANO BOJ TEZUMA

JEFE DEL SERVICIO

MIERCOLES 23 DE DICIEMBRE DE 1925

Regiones	ESTACIONES	Presión al nivel del mar	Temperatura Ambiente	Temperatura Máxima de ayer	Temperatura Mínima en última 24 h.	Lluvia en 24 h.	Altura del barómetro
		+700	°	°	°	m.m.	
1	Ensenada	61.2	14	25	14	0	8
	Guaymas						11
	La Paz						
	Mexicali						
2	Culiacán	61.2	13	29	12	0	53
	Islas Marías	60.6	19		13	0	
	Mazatlán	61.0	20	23	19	0	78
	San Blas	61.6	16	37	15	0	7
3	Acapulco	59.8	20	31	20	0	3
	Chilpancingo	60.0	12	22	10	0	1250
	Colima	60.4	17	26	15	0	490
	Manzanillo	60.0	20	30	19	0	4
	Oaxaca	64.0	7	14	7	1	1563
4	C. Lerdo	66.2	1	13	1	0	1140
	C. Juárez						
	Chihuahua	65.6	-1	11	-3	0	1423
	Durango	64.2	1		1	0	1886
	Aguascalientes	65.0	2	16	1	0	1879
	Guadalajara	61.0	6	22	5	0	1556
5	Guanajuato	63.5	5	18	4	0	2037
	León	62.9	3	18	2	0	1809
	Querétaro	65.5	4	9	4	0	1842
	S. Luis Potosí	67.5	0	6	0	0	1877
	Zacatecas, (C. de la Bufa)	65.5	5	6	-1	0	2612
	Cuernavaca						1538
	Morelia	62.6	6	17	5	0	1923
6	Pachuca	67.4	6	12	3	0	2435
	Puebla	65.5	8	13	5	2	2156
	Tacubaya	61.5	2	17	4	Inap.	2309
	Toluca	62.6	4	13	4	0	2875
	C. Victoria						317
	Lampazos	73.0	2	8	-2	0	317
	Matamoros	74.6	3	11	2	0	12
7	Monterrey	72.6	1	11	1	0	528
	Saltillo	71.0	-3	10	-5	0	1609
	Tampico	74.6	10	14	10	0	8
	Córdoba	68.2	10	16	5	20	871
	Frontera	70.2	20	21	20	1	2
	Jalapa	72.0	8	12	7	11	1399
	Orizaba	67.5	8	16	8	16	1248
8	Puerto México						14
	Río Verde	69.0	5	9	4	0	1012
	Tulancingo	68.0	4	7	3	Inap	2118
	Tuxpan	73.0	11	16	9	Inap	
	Veracruz	71.4	18	19	17	2	16
	Villahermosa						20
	Comitán	61.0	8	18	7	0	1638
9	Rincón Antonio	65.5	14	20	14	0	208
	Salina Cruz	63.8	20	24	19	0	56
	S. Cristóbal	65.0	7	13	6	0	2118
	Tapachula	58.6	21	33	20	0	168
	Tuxtla Gutiérrez	65.0	16	22	16	0	538
	Campeche	69.8	19		19	2	25
	C. del Carmen	70.0	17	27	17	0	
10	Maxcanú						12
	Mérida	69.6	19	23	18	Inap	22
	Payo Obispo	65.2	18	26	17	Inap.	4
	Progreso	69.4	21	24	20	Inap.	14
	Valladolid						22

Lluvia en Estaciones Termopluviométricas

REGIONES		m.m.	REGIONES		m.m.
1	Altar		4	Stgo. Papasquiaro	
	Nacozari			Sierra Mojada	
	Navojoa	0		Temósachic	0
	Santa Rosalía			Tepehuanes	
	Ures		5	Villa González	0
2	Acaponeta			San José Iturbide	
	Choix			Sombrerete	
	Tepic			México, D. F.	
	Topolobampo		6	Tehuacán	0
3	Huajuapan	2		Zamora	
	Huetamo		7	Zitácuaro	0
	Iguala	0		Camargo, Tamps.	
	Tamazula			Linares	0
	Camargo, Chih.			Monclova	0
	Casas Grandes		8	Culcatlán	
	Charcas			Huauchinango	
4	Guanaceví			Tenpa	
	La Flor	0	9	Cintalapa	Inap.
	Nazas			Motozintla	0
	Parral		10	Tenosique	
	San Juan de Gpe.			Champotón	

PREVISION GENERAL

Principiará a aumentar la temperatura al Norte de la República. Se registrarán heladas en las Mesas del Norte y Central. Aumentarán las lluvias en la región Suroeste del país.

Probabilidades para el Día y la Noche de Mañana

REGION 1
- Ascenso de temperatura.
- Cielo despejado.
- No habrá lluvias.
- Vientos débiles del Norte.

REGION 2
- Ascenso de temperatura.
- Cielo nublado.
- Lluvias aisladas.
- Vientos débiles del Norte.

REGION 3
- No habrá cambio de temperatura.
- Cielo nublado.
- Lluvias generales.
- Vientos moderados del Sureste.

REGION 4
- Ascenso de temperatura.
- Cielo medio nublado.
- No habrá lluvias.
- Heladas.

REGION 5
- Ascenso de temperatura.
- Cielo medio nublado.
- Lluvias aisladas.
- Heladas.

REGION 6
- Ascenso de temperatura.
- Cielo medio nublado.
- Lluvias aisladas.
- Heladas.

REGION 7
- Ascenso de temperatura.
- Cielo medio nublado.
- No habrá lluvias.Heladas.
- Vientos moderados del Noreste.

REGION 8
- Ascenso de temperatura.
- Cielo nublado.
- Lluvias aisladas.
- Vientos algo fuertes del Norte.

REGION 9
- No habrá cambio de temperatura.
- Cielo nublado.
- Lluvias aisladas.
- Vientos fuertes del Norte.

REGION 10
- Ascenso de temperatura.
- Cielo medio nublado.
- Lluvias aisladas.
- Vientos moderados del Noreste.

EXPLICACIONES Y SIMBOLOS

OBSERVACIONES HECHAS A LAS 6 H. DEL MERIDIANO 105°

Las líneas negras son las ISOBARAS o líneas de igual presión calcida al nivel del mar y a la gravedad normal.

Las líneas rojas son las ISOTERMAS o líneas de igual temperatura al abrigo.

Las flechas negras indican el rumbo del viento y su intensidad del modo siguiente: débil ____/, moderado ____//, algo fuerte ____///, fuerte ____////, violento ____/////, huracanado ____//////.

Estado del cielo: despejado ○, medio nublado ◑, nublado ●, lloviendo ▩.

FENOMENOS REGISTRADOS EN LAS ULTIMAS 24 HORAS:

nieve ✳, granizo ▲, niebla ═, tempestad ⚡, helada └─┘.

Precipitación. Con negro: inapreciable o en las cercanías ▩, de 0.1 a 49 mm. ▩. Con rojo: de 50 a 99 mm. ▩, de 100 mm. en adelante ▩.

Las flechas rojas indican la dirección e intensidad de los vientos de velocidad máxima mayores de doce metros por segundo.

Los datos de Estados Unidos se reciben de la Oficina Meteorológica de New Orleans y los de la Habana del Observatorio de Belén.

ESCALA 1:10.000,000.

Zincografía de la Dirección de Estudios Geográficos y Climatológicos

SECRETARIA DE AGRICULTURA Y FOMENTO.

DIRECCION DE ESTUDIOS GEOGRAFICOS Y CLIMATOLOGICOS.

SERVICIO METEOROLOGICO MEXICANO

CARTA DEL TIEMPO

MARIANO MOCTEZUMA

JEFE DEL SERVICIO

JUEVES 24 DE DICIEMBRE DE 1925

Regiones	ESTACIONES	Presión al nivel del mar +700	Temperatura Ambiente °	Máxima de ayer °	Mínima en 24 h. °	Lluvia en 24 h. m.m.	Altura del Barómetro
1	Ensenada	63.0	15	24	15	0	8
	Guaymas						11
	La Paz						
	Mexicali						
2	Culiacán	61.2	17	28	16	0	53
	Islas Marías	60.8	21	26	19	0	
	Mazatlán	61.2	22	24	21	0	78
	San Blas	60.4	19	26	18	0	7
3	Acapulco	60 0	20	30	20	Inap.	3
	Chilpancingo	61 0	15	17	10	0	1259
	Colima	60 6	17	25	16	8	498
	Manzanillo	60 4	22	25	21	Inap.	4
4	Oaxaca	62 0	7	16	7	0	1563
	C. Lerdo	64.7	6	15	5	0	1140
	C. Juárez						
	Chihuahua	64.2	1	15	-1	0	1428
	Durango	63 0	7	17	6	0	1886
	Aguascalientes	63.6	7	12	6	3	1879
	Guadalajara	62.8	10		9	11	1546
5	Guanajuato	63.2	7	13	6	Inap.	2037
	León	63 6	3	14	2	Inap.	1809
	Querétaro	63.6	5	12	5	Inap.	1842
	S. Luis Potosí	65 1	4	7	4	Inap	1877
	Zacatecas, (C. de la Bufa)	64 1	6	8	4	Inap.	2612
6	Cuernavaca						1538
	Morelia	62.2	8	14	8	3	1923
	Puebla	63.6	6	12	4	0	2435
	Tacubaya	63 5	5	14	5	0	2150
	Toluca	62 3	5	11	5	Inap.	2309
	C. Victoria	62.4	6	11	4	0	2675
7	Lampazos						317
	Matamoros	68 0	5	14	3	0	317
	Monterrey	68.6	12	17	11	0	12
	Saltillo	66.8	5	12	5	0	528
	Tampico	65 9	5	12	3	0	1609
	Córdoba	69 8	13	14	12	0	8
	Frontera	65.2	12	16	6	Inap.	8.1
	Jalapa	65.0	18	20	18	Inap.	2
8	Orizaba	67 2	10	11	8	1	1399
	Puerto México	65 0	10	11	9	0	1248
	Río Verde						14
	Tulancingo	66 6	8	10	8	0	1012
	Tuxpan	65.3	4	12	4	0	2118
	Veracruz	68.8	12	15	10	Inap.	
	Villahermosa	68.6	17	19	17	0	16
	Comitán						20
	Rincón Antonio	60 8	12	15	8	0	1635
9	Salina Cruz	62 3	15	12		Inap	2.8
	S. Cristóbal	62.0	22	25	21	0	56
	Tapachula	61.4	9	10	6	0	2118
	Tuxtla Gutiérrez	59.2	21	32	20	Inap.	168
	Campeche	61.1	15	21	15	0	536
10	C. del Carmen	67.6	18	22	18	0	25
	Maxcanú	68 0	19	27	17	3	
	Mérida						12
	Payo Obispo	67.6	18	23	15	Inap	22
	Progreso	62.6	19	24	19	0	4
	Valladolid	67.4	22	22	20	Inap.	14
							22

Lluvia en Estaciones Termopluviométricas

REGIONES		m.m.
1	Altar	
	Nacozuri	
	Navojoa	0
	Santa Rosalía	
	Ures	
2	Acaponeta	
	Choix	
	Tepic	
3	Topolobampo	
	Huajupan	0
	Huetamo	0
	Iguala	0
4	Tamazula	
	Camargo, Chih.	
	Casas Grandes	
	Charcos	
	Guanaceví	
	La Flor	0
	Nazas	
	Parral	
	San Juan de Gpe.	

REGIONES		m.m.
4	Stgo. Papasquiaro	0
	Sierra Mojada	
	Temósachic	
	Tepehuanes	
	Villa González	0
5	San José Iturbide	
	Sombrerete	
	México, D. F.	
6	Tehuacán	0
	Zamora	0
	Zitácuaro	Inap.
	Camargo, Tamps.	
7	Linares	0
	Monclova	0
	Cul atlán	
8	Huauchinango	2
	Tempa	0
	Cintalapa	0
9	Motozintla	0
	Tenosique	
10	Champotón	

PREVISION GENERAL

La temperatura ascenderá en todo el país. Las lluvias disminuirán en la porción Sur de la República y aumentarán en la porción Norte de la Vertiente del Pacífico donde se registranrá viento algo fuerte del Sur. En la Mesa del Norte se registrarán lluvias de temporal.

Probabilidades para el Día y la Noche de Mañana

REGION 1
No habrá cambio de temperatura.
Cielo nublado.
Lluvias aisladas.
Vientos moderados del Sur.

REGION 2
No habrá cambio de temperatura.
Cielo nublado.
Lluvias generales.
Vientos fuertes del Sur.

REGION 3
Ascenso de temperatura.
Cielo despejado.
No habrá lluvias.
Vientos moderados del Sureste.

REGION 4
No habrá cambio de temperatura.
Cielo nublado.
Lluvias aisladas.

REGION 5
No habrá cambio de temperatura.
Cielo medio nublado.
Lluvias aisladas.

REGION 6
Ascenso de temperatura.
Cielo despejado.
No habrá lluvias.

REGION 7
Ascenso de temperatura.
Cielo nublado.
Lluvias aisladas.
Vientos moderados del Este.

REGION 8
Ascenso de temperatura.
Cielo despejado.
Lluvias aisladas.
Vientos moderados del Noreste.

REGION 9
Ascenso de temperatura.
Cielo medio nublado.
No habrá lluvias.
Vientos algo fuertes del Norte.

REGION 10
Ascenso de temperatura.
Cielo medio nublado.
No habrá lluvias.
Vientos moderados del Noreste.

EXPLICACIONES Y SIMBOLOS

OBSERVACIONES HECHAS A LAS 6 H. DEL MERIDIANO 105°

Las líneas negras son las ISOBARAS o líneas de igual presión reducida al nivel del mar y a la gravedad normal.

Las líneas rojas son las ISOTERMAS o líneas de igual temperatura al abrigo.

Las flechas negras indican el rumbo del viento y su intensidad del modo siguiente: débil ——/, moderado ——//, algo fuerte ——///, fuerte ——////, violento ——/////, huracanado ——//////.

Estado del cielo: despejado ○, medio nublado ◑, nublado ●, lloviendo ▒.

FENOMENOS REGISTRADOS EN LAS ULTIMAS 24 HORAS:

nieve *, granizo ▲, niebla ═, tempestad ↯, helada └┘.

Precipitación. Con negro: inapreciable o en las cercanías ▒, de 0.1 a 49 mm. ▒. Con rojo: de 50 a 99 mm. ▒, de 100 mm. en adelante ▒.

Las flechas rojas indican la dirección e intensidad de los vientos de velocidad máxima mayores de doce metros por segundo.

Los datos de Estados Unidos se reciben de la Oficina Meteorológica de New Orleans y los de la Habana del Observatorio de Belén.

ESCALA 1:10.000,000.

Zincografía de la Dirección de Estudios Geográficos y Climatológicos

SECRETARIA DE AGRICULTURA Y FOMENTO.

DIRECCION DE ESTUDIOS GEOGRAFICOS Y CLIMATOLOGICOS.

SERVICIO METEOROLOGICO MEXICANO

CARTA DEL TIEMPO

MARIANO MOCTEZUMA
JEFE DEL SERVICIO

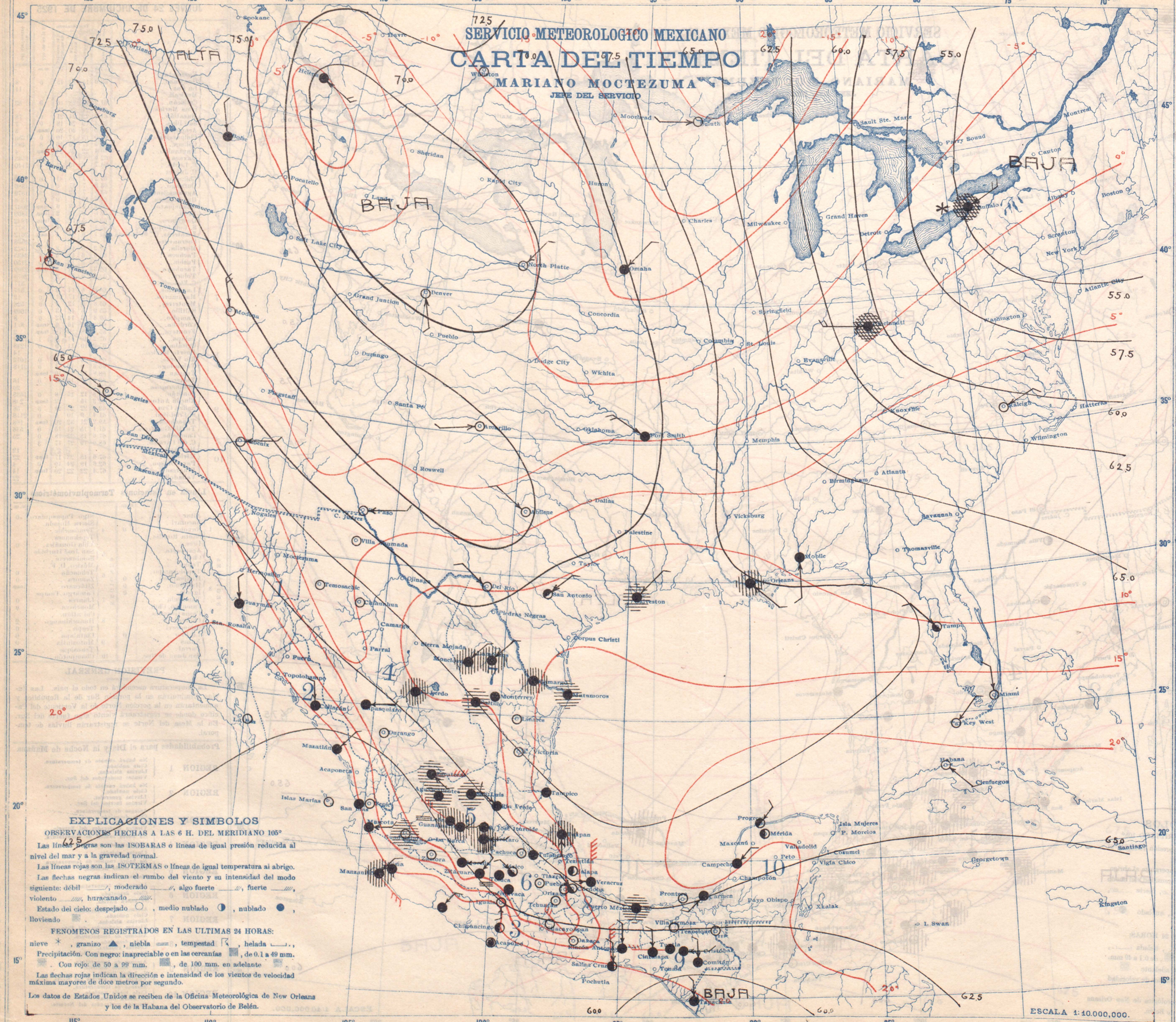

EXPLICACIONES Y SIMBOLOS

OBSERVACIONES HECHAS A LAS 6 H. DEL MERIDIANO 105°

Las líneas negras son las ISOBARAS o líneas de igual presión reducida al nivel del mar y a la gravedad normal.

Las líneas rojas son las ISOTERMAS o líneas de igual temperatura al abrigo.

Las flechas negras indican el rumbo del viento y su intensidad del modo siguiente: débil ——/, moderado ——//, algo fuerte ——///, fuerte ——////, violento ——/////, huracanado ——//////.

Estado del cielo: despejado ○, medio nublado ◑, nublado ●, lloviendo ▒.

FENOMENOS REGISTRADOS EN LAS ULTIMAS 24 HORAS:

nieve ✳, granizo ▲, niebla ═, tempestad ⚡, helada ⌊, .

Precipitación. Con negro: inapreciable o en las cercanías ▒, de 0.1 a 49 mm. ▓. Con rojo: de 50 a 99 mm. ▓, de 100 mm. en adelante ▓.

Las flechas rojas indican la dirección e intensidad de los vientos de velocidad máxima mayores de doce metros por segundo.

Los datos de Estados Unidos se reciben de la Oficina Meteorológica de New Orleans y los de la Habana del Observatorio de Belén.

ESCALA 1:10.000,000.

VIERNES 25 DE DICIEMBRE DE 1925

Regiones	ESTACIONES	Presión al nivel del mar	Temperatura Ambiente	Temperatura Máxima de 24 h.	Temperatura Mínima en 24 h.	Lluvia en 24 h.	Altura del barómetro
		+700	°	°	°	m.m.	
1	Ensenada	63.4	19	25	19	0	8
	Guaymas						11
	La Paz						
	Mexicali						
2	Culiacán	62.6	17	23	15	0	53
	Islas Marías						
	Mazatlán	62.2	23	24	22	0	78
	San Blas	62.2	19	27	18	0	7
	Acapulco	60.2	21	30	21	0	3
3	Chilpancingo	61.8	15	23	12	0	1250
	Colima	62.2	18		17	14	498
	Manzanillo	61.6	23	27	21	Inap.	4
	Oaxaca	62.0	9	18	9	0	1563
	C. Lerdo	65.2	10	15	10	Inap.	1140
4	C. Juárez						
	Chihuahua	67.9	5	15	4	0	1423
	Durango	63.0	8	13	7	Inap.	1886
	Aguascalientes	62.8	10	12	9	4	1879
	Guadalajara	62.0	11	13	10	4	1556
	Guanajuato	63.3	10	13	9	Inap.	2037
5	León	63.5	9	13	6	Inap.	1809
	Querétaro	63.4	8	14	7	Inap.	1842
	S. Luis Potosí	64.2	8	12	8	1	1877
	Zacatecas, (C. de la Bufa)	64.1	7	9	5	1	2612
	Cuernavaca	63.0	14	17	9	0	1538
6	Morelia	62.5	9	16	9	0	1923
	Pachuca	65.0	9	16	8	0	2435
	Puebla	64.1	8	19	7	0	2150
	Tacubaya	63.2	6	11	5	0	2309
	Toluca	63.3	6	14	5	0	2675
	C. Victoria						317
7	Lampazos	68.2	12	17	10	Inap.	317
	Matamoros	67.6	16	20	15	1	12
	Monterrey	67.9	13	16	12	0	528
	Saltillo	67.5	8	19	7	2	1609
	Tampico	65.6	17	20	16	0	8
	Córdoba	65.0	11	20	10	0	871
	Frontera						2
	Jalapa	66.0	11	16	11	0	1399
8	Orizaba						1248
	Puerto México						14
	Río Verde	65.5	10	15	9	0	1012
	Tulancingo	65.3	7		5	0	2118
	Tuxpan	65.7	15	18	13	Inap.	
	Veracruz	65.8	18	23	17	0	16
	Villahermosa						20
	Comitán	61.2	13	19	11	0	1656
9	Rincón Antonio	62.1	17	23	16	0	208
	Salina Cruz	61.4	23	26	22	0	56
	S. Cristóbal	61.9	13	12	9	0	2118
	Tapachula	59.4	22	33	21	0	168
	Tuxtla Gutiérrez	61.8	16	21	16	0	536
	Campeche	65.8	20	23	19	0	25
	C. del Carmen	66.2	20		17	0	
	Maxcanú						12
10	Mérida	65.8	20	25	16	0	22
	Payo Obispo						4
	Progreso	65.8	23	23	21	0	14
	Valladolid						22

Lluvia en Estaciones Termopluviométricas

REGIONES		m.m.	REGIONES		m.m.
1	Altar		4	Stgo. Papasquiaro	0
	Nacozari			Sierra Mojada	
	Navojoa			Temósachic	
	Santa Rosalía			Tepehuanes	
	Ures			Villa González	0
2	Acaponeta		5	San José Iturbide	0
	Choix			Sombrerete	
	Tepic			México, D. F.	
	Topolobampo		6	Tehuacán	
3	Huajuapan	0		Zamora	
	Huetamo			Zitácuaro	0
	Iguala	0	7	Camargo, Tamps.	Inap.
	Tamazula			Linares	
4	Canargo, Chih.			Monclova	Inap.
	Casas Grandes			Cuicatlán	
	Charcas		8	Huauchinango	
	Guanaceví			Tenpa	
	La Flor			Tintalapa	0
	Nazas		9	Motozintla	
	Parral			Tenosique	
	San Juan de Gpe.		10	Champotón	

PREVISION GENERAL

Aumentará la temperatura en la mayor parte de la República. Seguirán registrándose lluvias aisladas.

Probabilidades para el Día y la Noche de Mañana

REGION 1
- Descenso de temperatura.
- Cielo nublado.
- Lluvias aisladas.
- Vientos moderados del Norte.

REGION 2
- Descenso de temperatura.
- Cielo nublado.
- Lluvias aisladas.
- Vientos moderados del Norte.

REGION 3
- No habrá cambio de temperatura.
- Cielo nublado.
- Lluvias aisladas.
- Vientos débiles del Oeste.

REGION 4
- Ascenso de temperatura.
- Cielo medio nublado.
- Lluvias aisladas.

REGION 5
- Ascenso de temperatura.
- Cielo nublado.
- Lluvias aisladas.

REGION 6
- Ascenso de temperatura.
- Cielo nublado.
- Lluvias aisladas.

REGION 7
- Ascenso de temperatura.
- Cielo nublado.
- Lluvias aisladas.
- Vientos moderados del Este.

REGION 8
- Ascenso de temperatura.
- Cielo nublado.
- Lluvias aisladas.
- Vientos moderados del Norte.

REGION 9
- No habrá cambio de temperatura.
- Cielo medio nublado.
- No habrá lluvias.
- Vientos moderados del Norte.

REGION 10
- Ascenso de temperatura.
- Cielo medio nublado.
- No habrá lluvias.
- Vientos débiles del Noreste.

Zincografía de la Dirección de Estudios Geográficos y Climatológicos

SECRETARIA DE AGRICULTURA Y FOMENTO.

DIRECCION DE ESTUDIOS GEOGRAFICOS Y CLIMATOLOGICOS.

SERVICIO METEOROLOGICO MEXICANO

CARTA DEL TIEMPO

MARIANO MOCTEZUMA

JEFE DEL SERVICIO

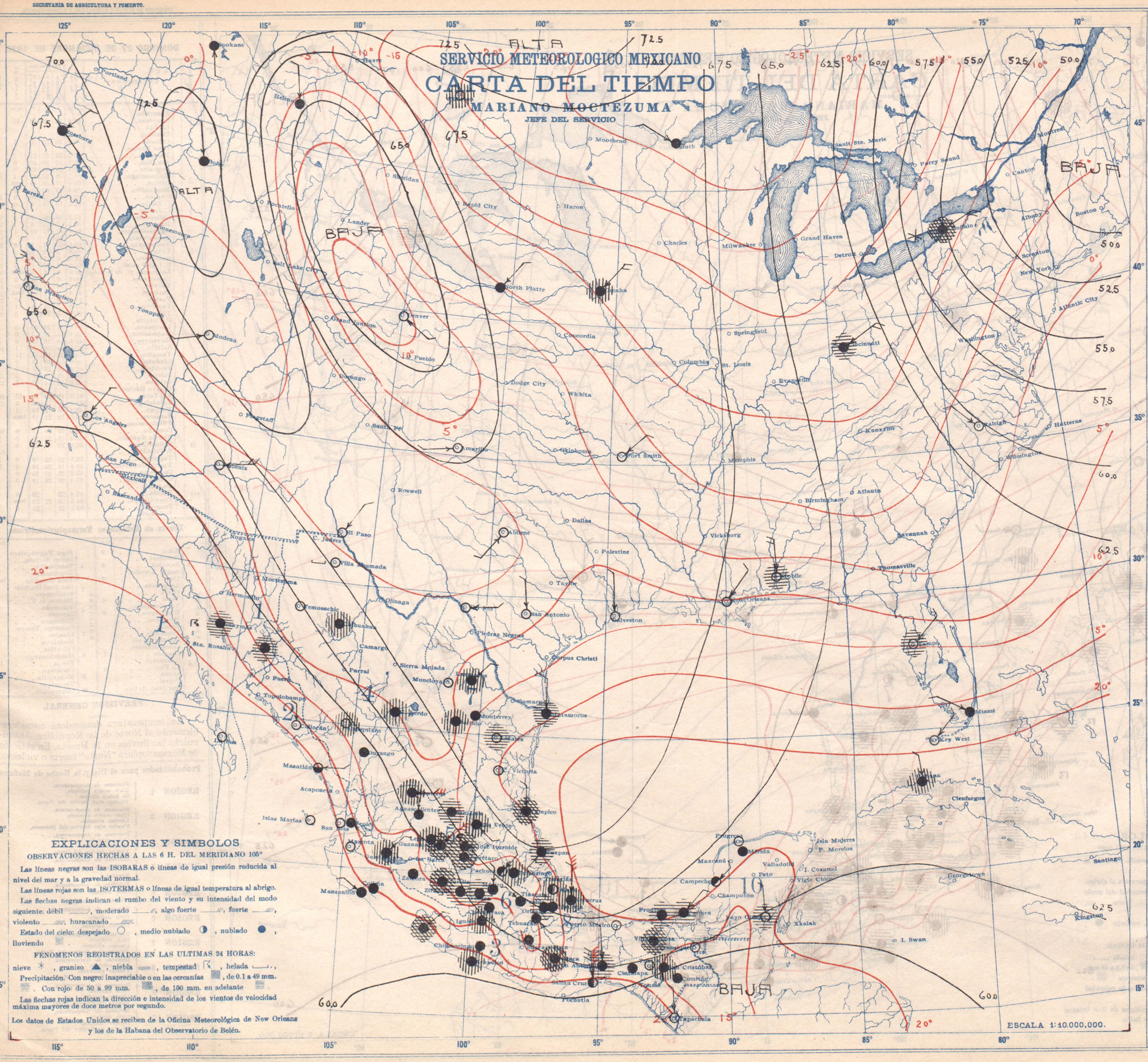

EXPLICACIONES Y SIMBOLOS

OBSERVACIONES HECHAS A LAS 6 H. DEL MERIDIANO 105°

Las líneas negras son las ISOBARAS o líneas de igual presión reducida al nivel del mar y a la gravedad normal.

Las líneas rojas son las ISOTERMAS o líneas de igual temperatura al abrigo.

Las flechas negras indican el rumbo del viento y su intensidad del modo siguiente: débil ——, moderado ——//, algo fuerte ——///, fuerte ——////, violento ——/////, huracanado ——//////.

Estado del cielo: despejado ○ , medio nublado ◑ , nublado ● , lloviendo ▨ .

FENOMENOS REGISTRADOS EN LAS ULTIMAS 24 HORAS:

nieve * , granizo ▲ , niebla ▭ , tempestad ↯ , helada ⌴ ,

Precipitación. Con negro: inapreciable o en las cercanías ▩ , de 0.1 a 49 mm. ▩ . Con rojo: de 50 a 99 mm. ▩ , de 100 mm. en adelante ▩ .

Las flechas rojas indican la dirección e intensidad de los vientos de velocidad máxima mayores de doce metros por segundo.

Los datos de Estados Unidos se reciben de la Oficina Meteorológica de New Orleans y los de la Habana del Observatorio de Belén.

ESCALA 1:10.000,000.

SABADO 26 DE DICIEMBRE DE 1925

Regiones	ESTACIONES	Presión al nivel del mar	Temperatura Ambiente	Temperatura Máxima en 24 h.	Temperatura Mínima en 24 h.	Lluvia en 24 h.	Altura del barómetro
		+700	°	°	°	m.m.	
1	Ensenada	61.4	19	27	19	2	8
	Guaymas						11
	La Paz						
	Mexicali	60.8	17	28	16	Inap.	53
2	Culiacán						
	Islas Marías	61.0	23	26	23	0	78
	Mazatlán						7
	San Blas	60.6	23	31	23	Inap.	3
	Acapulco	61.0	17	24	14	1	1250
3	Chilpancingo	61.6	19	24	18	0	498
	Colima	61.8	23	33	22	0	4
	Manzanillo	61.8	12	22	12	Inap.	1563
	Oaxaca	65.5	9	16	9	Inap.	1140
	C. Lerdo						
4	C. Juárez	66.6	2	18	0	Inap.	1423
	Chihuahua	63.0	9	17	8	0	1886
	Durango	63.2	10	14	10	1	1879
	Aguascalientes	61.8	13		12	Inap.	1556
	Gundalajara	62.3	10	15	10	2	2037
	Guanajuato	62.3	6	16	5	Inap.	1809
5	León	62.8	10	19	9	1	1842
	Querétaro	65.0	9	13	9	1	1877
	S. Luis Potosí	64.8	6	28	5	Inap.	2612
	Zacatecas, (C. de la Bufa)	62.5	15	14	14	0	1538
	Cuernavaca	62.0	10	15	10	4	1923
	Morelia	65.0	8	18	7	0	2436
6	Pachuca	64.0	7	19	6	0	2150
	Puebla	62.8	8	17	8	2	2309
	Tacubaya	62.6	8	15	6	1	2675
	Toluca						317
	C. Victoria	69.0	8	18	6	Inap.	317
	Lampazos	68.0	11	19	11	1	12
7	Matamoros	68.6	11	17	11	0	528
	Monterrey	68.2	6	16	6	Inap.	1609
	Saltillo	68.2	15	19	14	12	8
	Tampico	65.3	14	20	10	0	871
	Córdoba	65.5	22	24	22	11	2
	Frontera	66.4	12	17	11	Inap.	1399
	Jalapa	65.1	13	17	12	2	1248
8	Orizaba						14
	Puerto México	65.8	12	20	11	Inap.	1012
	Río Verde	65.3	8	18	8	Inap.	2118
	Tulancingo	67.2	17	22	15	4	
	Tuxpan	66.6	20	22	19	Inap.	16
	Veracruz						20
	Villahermosa	60.2	13	22	10	0	1635
	Comitán	62.0	18	24	15	2	208
9	Rincón Antonio	60.8	23	28	21	0	56
	Salina Cruz	60.5	12	18	8	0	2118
	S. Cristóbal	58.8	20	33	19	0	168
	Tapachula	60.4	19	25	18	0	538
	Tuxtla Gutiérrez	65.2	21		19	0	25
	Campeche	65.2	23	31	17	2	
	C. del Carmen						12
10	Maxcanú	64.6	21	27	20	0	22
	Mérida	61.6	21	27	21	18	4
	Payo Obispo						14
	Progreso						22
	Valladolid						

Lluvia en Estaciones Termopluviométricas

REGIONES		m.m.	REGIONES		m.m.
1	Altar		4	Stgo. Papasquiaro	Inap.
	Nacozari			Sierra Mojada	
	Navojoa	1		Temósachic	
	Santa Rosalía			Tepehuanes	
	Ures			Villa González	0
2	Acaponeta		5	San José Iturbide	33
	Choix			Sombrerete	
	Tepic	0		México, D. F.	
	Topolobampo		6	Tehuacán	0
	Hunjuapan	0		Zamora	Inap.
3	Huetamo			Zitácuaro	2
	Iguala	0	7	Camargo, Tamps.	
	Tamázula			Linares	1
	Camargo, Chih.			Monclova	0
	Casas Grandes			Cuicatlán	
	Charcas		8	Huauchinango	
4	Guanaceví			Teapa	11
	La Flor			Cintalapa	
	Nazas		9	Motozintla	
	Parral			Teposigue	
	San Juan de Gpe.		10	Champotón	

PREVISION GENERAL

Aumentará ligeramente la temperatura en toda la República. Disminuirán las lluvias. Se registrarán heladas en la Mesa del Norte.

Probabilidades para el Día y la Noche de Mañana

REGION 1
No habrá cambio de temperatura.
Cielo medio nublado.
No habrá lluvias.
Vientos moderados del Norte.

REGION 2
No habrá cambio de temperatura.
Cielo medio nublado.
No habrá lluvias.
Vientos moderados del Norte.

REGION 3
No habrá cambio de temperatura.
Cielo medio nublado.
Lluvias aisladas.
Vientos débiles del Oeste.

REGION 4
Ascenso de temperatura.
Cielo medio nublado.
No habrá lluvias.
Heladas.

REGION 5
Ascenso de temperatura.
Cielo medio nublado.
Lluvias aisladas.

REGION 6
Ascenso de temperatura.
Cielo medio nublado.
Lluvias aisladas.

REGION 7
Ascenso de temperatura.
Cielo medio nublado.
Lluvias aisladas.
Vientos moderados del Este.

REGION 8
Ascenso de temperatura.
Cielo medio nublado.
Lluvias aisladas.
Vientos moderados del Norte.

REGION 9
Ascenso de temperatura.
Cielo medio nublado.
No habrá lluvias.
Vientos moderados del Norte.

REGION 10
No habrá cambio de temperatura.
Cielo medio nublado.
No habrá lluvias.
Vientos débiles del Noreste.

Zincografía de la Dirección de Estudios Geográficos y Climatológicos

SECRETARIA DE AGRICULTURA Y FOMENTO.

DIRECCION DE ESTUDIOS GEOGRAFICOS Y CLIMATOLOGICOS.

SERVICIO METEOROLOGICO MEXICANO

CARTA DEL TIEMPO

MARIANO MOCTEZUMA

JEFE DEL SERVICIO

DOMINGO 27 DE DICIEMBRE DE 1925

Regiones	ESTACIONES	Presión al nivel del mar +700	Temperatura Ambiente	Máxima de ayer	Mínima en últimas 24 h.	Lluvia en 24 h.	Altura del barómetro
			°	°	°	m.m.	
1	Ensenada						
	Guaymas	60.4	18	26	18	10	8
	La Paz						11
	Mexicali						
2	Culiacán	60.6	20	32	18	1	53
	Islas Marías						
	Mazatlán	61.2	22	37	21	0	78
	San Blas	61.2	21	30	18	0	7
3	Acapulco	59.4	24	30	23	0	3
	Chilpancingo	59.7	16	23	13	1	1250
	Colima	60.4	19	25	19	Inap.	498
	Manzanillo	60.4	23	30	22	0	4
	Oaxaca	59.8	10	22	10	0	1563
4	C. Lerdo	61 0	10	18	9	0	1140
	C. Juárez						
	Chihuahua	61.2	10	20	7	1	1423
	Durango	60.7	7	16	6	1	1886
	Aguascalientes	61.0	11	15	10	1	1879
	Guadalajara						1566
5	Guanajuato	60.6	10	11	9	18	2037
	León	60 8	7	13	9	2	1809
	Querétaro	61.2	9	15	9	9	1842
	S. Luis Potosí	61 4	9	14	9	5	1877
	Zacatecas, (C. de la Bufa)	61 0	5	8	5	Inap.	2612
	Cuernavaca	60.4	16		15	0	1538
	Morelia	60 6	10	14	10	15	1923
6	Pachuca	61.4	9	14	7	Inap.	2435
	Puebla	61 6	9	18	9	0	2150
	Tacubaya	60 8	9	16	8	1	2309
	Toluca	60.6	7	14	6	3	2675
	C. Victoria						317
	Lampazos	64.6	11	20	10	0	317
	Matamoros	64 4	15	19	14	0	12
7	Monterrey	62.6	10	18	10	0	528
	Saltillo	62.0	10	18	9	1	1609
	Tampico	63.6	16	18	16	11	8
	Córdoba	62.6	14	19	9	5	871
	Frontera	63.5	21	26	21	0	2
	Jalapa	63 8	12	17	12	3	1399
	Orizaba	62 0	11	16	10	6	1248
8	Puerto México						14
	Río Verde	61.6	13	14	12	18	1012
	Tulancingo	61 8	10	15	8	2	2118
	Tuxpan	63.4	16	19	14	1	
	Veracruz	63.6	19	22	19	Inap.	16
	Villahermosa						20
	Comitán	60.0	13	20	11	0	1638
	Rincón Antonio	60.4	18	24	16	0	208
9	Salina Cruz	60.0	24	28	23	0	56
	S. Cristóbal						2118
	Tapachula	59.0	20	33	19	0	168
	Tuxtla Gutiérrez	60.6	19	24	18	0	536
	Campeche	63.6	23	23	20	0	25
	C. del Carmen						
	Maxcanú	63.4	20	28	18	0	
10	Mérida						12
	Payo Obispo	63 4	22		20	0	22
	Progreso	61.2	20	27	20	Inap.	4
	Valladolid	63.6	23		22	0	14
							22

Lluvia en Estaciones Termopluviométricas

REGIONES		m.m.	REGIONES		m.m.
1	Altar	0	4	Stgo. Papasquiaro	7
	Nacozari			Sierra Mojada	
	Navojoa	8		Temósachic	
	Santa Rosalía			Tepehuanes	
	Ures	3		Villa González	Inap
	Acaponeta		5	San José Iturbide	
2	Choix			Sombrerete	
	Tepic	1		México, D. F.	
	Topolobampo		6	Tehuacán	
	Hunjuapan	0		Zamora	5
3	Huetamo			Zitácuaro	
	Iguala			Camargo, Tamps.	0
	Tamazula		7	Linares	1
	Camargo, Chih.			Monclova	0
	Casas Grandes			Cuicatlán	
	Charcas	1	8	Huauchinango	1
4	Guanaceví			Tenapa	16
	La Flor	0		Cintalapa	0
	Nazas		9	Motozintla	
	Parral			Tenosique	3
	San Juan de Gpe.		10	Champotón	

PREVISION GENERAL

La temperatura descenderá considerablemente al Norte de la República. Disminuirán las lluvias en la Meseta. En el Golfo de México soplará "Norte" fuerte o violento.

Probabilidades para el Día y la Noche de Mañana

REGION 1
Descenso de temperatura.
Cielo medio nublado.
No habrá lluvias.
Vientos algo fuertes del Norte.

REGION 2
Descenso de temperatura.
Cielo medio nublado.
Lluvias aisladas.
Vientos algo fuertes del Noroeste.

REGION 3
Descenso de temperatura.
Cielo nublado.
Lluvias aisladas.
Vientos débiles del Oeste.

REGION 4
Descenso de temperatura.
Cielo medio nublado.
Nevadas.

REGION 5
Descenso de temperatura.
Cielo nublado.
Lluvias aisladas.

REGION 6
Descenso de temperatura.
Cielo nublado.
Lluvias aisladas.

REGION 7
Descenso de temperatura.
Cielo nublado.
Lluvias aisladas.
Vientos algo fuertes del Norte.

REGION 8
Descenso de temperatura.
Cielo nublado.
Lluvias generales.
Vientos fuertes del Norte.

REGION 9
Descenso de temperatura.
Cielo nublado.
Lluvias aisladas.
Vientos fuertes del Norte.

REGION 10
Descenso de temperatura.
Cielo nublado.
Lluvias aisladas.
Vientos moderados del Norte.

EXPLICACIONES Y SIMBOLOS

OBSERVACIONES HECHAS A LAS 6 H. DEL MERIDIANO 105°

Las líneas negras son las ISOBARAS o líneas de igual presión reducida al nivel del mar y a la gravedad normal.

Las líneas rojas son las ISOTERMAS o líneas de igual temperatura al abrigo.

Las flechas negras indican el rumbo del viento y su intensidad del modo siguiente: débil ——/, moderado ——//, algo fuerte ——///, fuerte ——////, violento ——/////, huracanado ——//////.

Estado del cielo: despejado ○, medio nublado ◑, nublado ●, lloviendo ▒.

FENOMENOS REGISTRADOS EN LAS ULTIMAS 24 HORAS:

nieve ✳, granizo ▲, niebla ═, tempestad ⚡, helada └─┘,

Precipitación. Con negro: inapreciable o en las cercanías ▒, de 0.1 a 49 mm. ▒. Con rojo: de 50 a 99 mm. ▒, de 100 mm. en adelante ▒.

Las flechas rojas indican la dirección e intensidad de los vientos de velocidad máxima mayores de doce metros por segundo.

Los datos de Estados Unidos se reciben de la Oficina Meteorológica de New Orleans y los de la Habana del Observatorio de Belén.

ESCALA 1:10.000,000.

Zincografía de la Dirección de Estudios Geográficos y Climatológicos

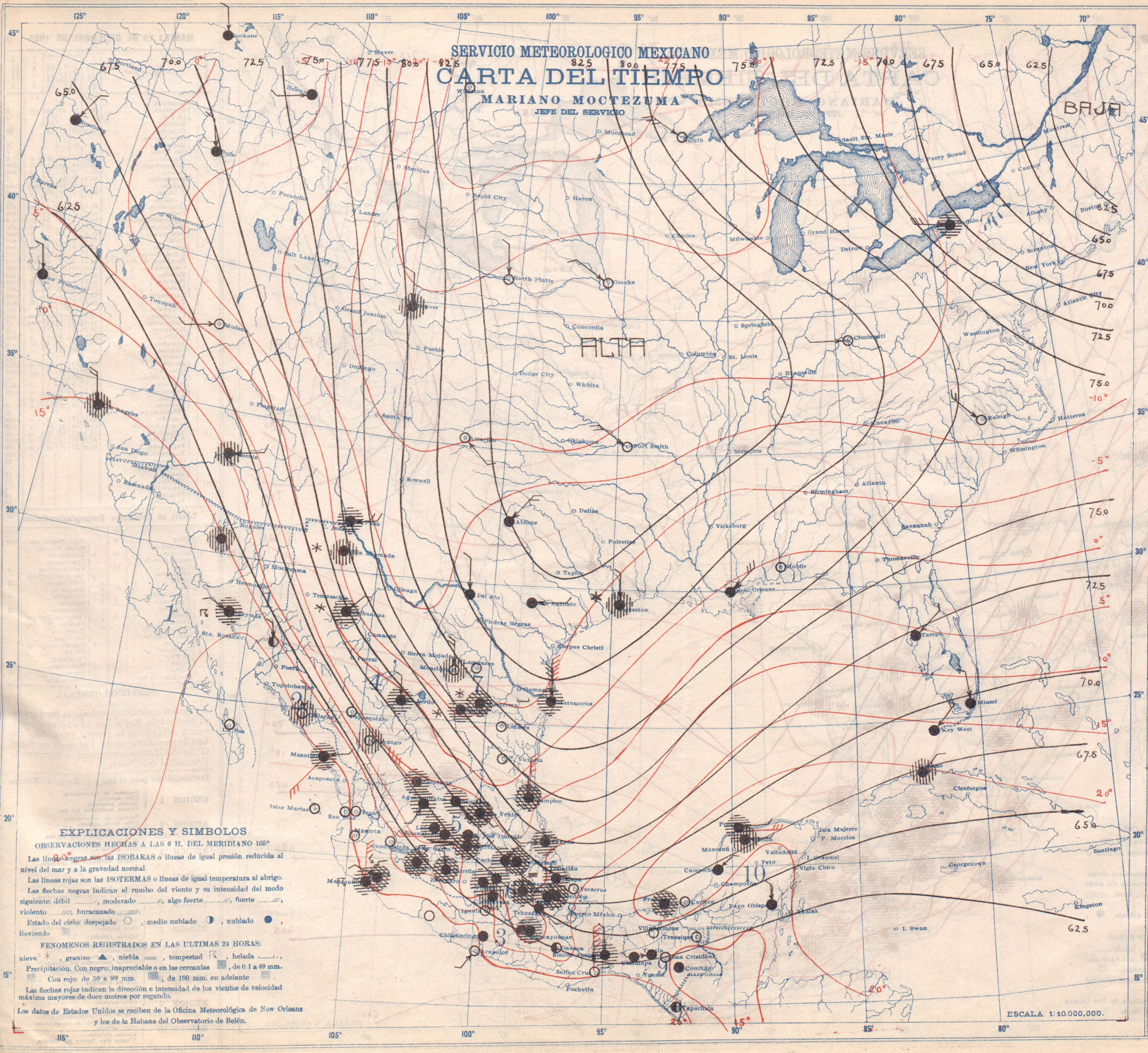

LUNES 28 DE DICIEMBRE DE 1925

Regiones	Estaciones	Presión al nivel del mar	Temperatura Ambiente	Temperatura Máxima de ayer	Temperatura Mínima en últimas 24 h.	Lluvia en 24 h.	Altura del barómetro
		+700	°	°	°	m.m.	
1	Ensenada						
	Guaymas	61.0	18		18	3	8
	La Paz						11
	Mexicali						
2	Culiacán	61.2	18	31	16	0	53
	Islas Marías						
	Mazatlán	61.2	21	25	20	5	78
	San Blas						7
3	Acapulco	60.8	22	32	21	0	3
	Chilpancingo	61.2	15		11	0	1250
	Colima	62.0	19	27	18	13	498
	Manzanillo	61 2	22		21	21	4
	Oaxaca	62.2	14	24	14	0	1563
4	C. Lerdo	66.4	2	20	2	7	1140
	C. Juárez						
	Chihuahua	69.2	-4	14	-6	5	1423
	Durango	64.0	5	19	4	Inap.	1886
5	Aguascalientes	65.0	10	19	9	10	1879
	Guadalajara						1556
	Guanajuato	64.8	10	19	10	4	2037
	León	64.5	6	18	5	1	1809
	Querétaro	65.0	10	20	9	5	1842
	S. Luis Potosí	67 5	8	18	8	13	1877
	Zacatecas, (C. de la Bufa)	65.5	6	9	5	2	2612
6	Cuernavaca	62.5	15		14	Inap.	1538
	Morelia	63.0	11	16	11	3	1923
	Pachuca	66.8	8	16	6	5	2435
	Puebla	65.0	10	16	9	5	2150
	Tacubaya	62 9	9	13	8	12	2309
	Toluca	62.7	7		5	12	2675
7	C. Victoria						317
	Lampazos						317
	Matamoros	78.4	-3	17	-3	23	12
	Monterrey	76.7	-5	13	-5	8	528
	Saltillo	74.0	-7	17	-7	7	1609
	Tampico	73.7	7	21	7	13	8
8	Córdoba	67.5	15	20	10	7	871
	Frontera	65.8	23		23	6	2
	Jalapa	71.0	12	17	12	3	1399
	Orizaba	67.2	13	18	13	2	1248
	Puerto México						14
	Río Verde	69.4	7	21	7	5	1012
	Tulancingo	67.5	7	15	6	5	2118
	Tuxpan	73.0	9	20	7	5	
	Veracruz						16
	Villahermosa						20
9	Comitán	61.4	14	22	12	0	1635
	Rincón Antonio	62.5	19	25	17	2	208
	Salina Cruz	61.2	23	28	22	0	56
	S. Cristóbal						2118
	Tapachula	60.4	22	31	20	0	168
	Tuxtla Gutiérrez	62.0	21	26	20	0	536
10	Campeche	65.2	21		21	0	25
	C. del Carmen						
	Maxcanú						12
	Mérida	65 4	20	26	20	Inap.	22
	Payo Obispo	61.6	20	27	20	0	4
	Progreso	65.4	21	24	20	5	14
	Valladolid						22

Lluvia en Estaciones Termopluviométricas

Regiones	Estación	m.m.	Regiones	Estación	m.m.
1	Altar	Inap.	4	Stgo. Papasquiaro	
	Nacozari			Sierra Mojada	
	Navojoa	0		Temósachic	
	Santa Rosalía			Tepehuanes	
	Ures			Villa González	Inap
2	Acaponeta		5	San José Iturbide	
	Choix			Sombrerete	
	Tepic		6	México, D. F.	
	Topolobampo			Tehuacán	0
3	Huajuapan	1		Zamora	8
	Huetamo			Zitácuaro	
	Iguala		7	Camargo, Tamps.	
	Tamazula			Linares	
4	Camargo, Chih.			Monclova	Inap.
	Casas Grandes		8	Cuicatlán	
	Charcas			Huauchinango	
	Guanaceví			Teapa	
	La Flor		9	Cintalapa	0
	Nazas			Motozintla	1
	Parral			Tenosique	
	San Juan de Gpe.		10	Champotón	

PREVISION GENERAL

Continuará baja la temperatura al Norte de la República y disminuirá al Sur. Seguirán registrándose lluvias generales en la Vertiente del Golfo de México y disminuirán en la Meseta. Hay probabilidades de que se registren nevadas en la Mesa Central.

Probabilidades para el Día y la Noche de Mañana

REGION 1 — No habrá cambio de temperatura. Cielo medio nublado. No habrá lluvias. Heladas. Vientos moderados del Norte.

REGION 2 — Descenso de temperatura. Cielo medio nublado. No habrá lluvias. Vientos moderados del Norte.

REGION 3 — Descenso de temperatura. Cielo nublado. Lluvias aisladas. Vientos débiles del Oeste.

REGION 4 — Descenso de temperatura. Cielo nublado. Lluvias aisladas. Nevadas.

REGION 5 — Descenso de temperatura. Cielo nublado. Lluvias aisladas. Nevadas.

REGION 6 — Descenso de temperatura. Cielo nublado. Lluvias aisladas. Nevadas.

REGION 7 — No habrá cambio de temperatura. Cielo nublado. Lluvias aisladas Nevadas. Vientos moderados del Norte.

REGION 8 — Descenso de temperatura. Cielo nublado. Lluvias generales. Vientos fuertes del Norte.

REGION 9 — Descenso de temperatura. Cielo nublado. Lluvias aisladas. Vientos fuertes del Norte.

REGION 10 — Descenso de temperatura. Cielo nublado. Lluvias aisladas. Vientos algo fuertes del Norte.

Zincografía de la Dirección de Estudios Geográficos y Climatológicos

SECRETARIA DE AGRICULTURA Y FOMENTO.

DIRECCION DE ESTUDIOS GEOGRAFICOS Y CLIMATOLOGICOS.

SERVICIO METEOROLOGICO MEXICANO

CARTA DEL TIEMPO

MARIANO MOCTEZUMA

JEFE DEL SERVICIO

MARTES 29 DE DICIEMBRE DE 1925

Regiones	ESTACIONES	Presión al nivel del mar	Temperatura Ambiente	Temperatura Máxima de ayer	Temperatura Mínima en últimas 24 h.	Lluvia en 24 h.	Altura del barómetro
		+700	°	°	°	m.m.	
1	Ensenada	60.0	18	23	18	10	8
	Guaymas						11
	La Paz						
	Mexicali						
2	Culiacán	60.4	18	25	16	4	53
	Islas Marías						
	Mazatlán						78
	San Blas						7
3	Acapulco	59.8	21	32	21	0	3
	Chilpancingo	60.2	14	24	11	11	1250
	Colima	61.4	18	23	18	44	498
	Manzanillo	60.8	20	26	20	45	4
	Oaxaca	62.2	9	24	9	Inap.	1563
4	C. Lerdo	64.9	1	10	0	1	1140
	C. Juárez						
	Chihuahua	64.2	-2	-1	-4	Inap.	1423
	Durango	62.2	7	15	4	9	1886
	Aguascalientes	64.0	5	14	5	26	1879
	Guadalajara	62.0	11		10	53	1556
	Guanajuato	63.6	8	16	7	8	2037
5	León	63.5	6	17	6	16	1809
	Querétaro	64.8	6	11	4	4	1842
	S. Luis Potosí	65.6	2	8	2	13	1877
	Zacatecas, (C. de la Bufa)	64.2	1	7	0	22	2612
	Cuernavaca	63.0	14	24	14	6	1538
6	Morelia	62.5	10	13	9	27	1923
	Pachuca	66.5	9	14	7	4	2436
	Puebla	65.0	8	16	8	4	2150
	Tacubaya	63.5	7	13	5	2	2309
	Toluca	63.0	7	11	4	2	2676
	C. Victoria						317
	Lampazos	72.0	-3	-8	-5	Inap.	317
7	Matamoros	74.4	-2	-1	-3	Inap.	12
	Monterrey	71.2	-3	-2	-5	0	528
	Saltillo	69.0	-1	0	-6	0	1609
	Tampico	72.8	5	7	4	17	8
	Córdoba	67.5	10	17	9	7	871
	Frontera						2
	Jalapa	69.6	10	17	10	3	1399
	Orizaba	67.0	11	16	10	4	1248
8	Puerto México						14
	Río Verde	67.5	5	6	4	13	1012
	Tulancingo	67.5	6	8	4	6	2118
	Tuxpan	71.4	10	19	5	8	
	Veracruz	69.0	14	21	14	3	16
	Villahermosa						20
	Comitán	62.0	11	19	9	6	1636
9	Rincón Antonio	62.2	13	24	13	0	208
	Salina Cruz	61.4	17	26	17	0	56
	S. Cristóbal	62.5	13	18	8	5	2118
	Tapachula	60.0	20	34	18	0	168
	Tuxtla Gutiérrez						536
	Campeche						26
	C. del Carmen						
	Maxcanú						12
10	Mérida						22
	Payo Obispo						4
	Progreso						14
	Valladolid						22

Lluvia en Estaciones Termopluviométricas

REGIONES		m.m.	REGIONES		m.m.
1	Altar	0	4	Stgo. Papasquiaro	Inap
	Nacozari			Sierra Mojada	
	Navojon	5		Temósachic	
	Santa Rosalía			Tepehuanes	
	Ures	17		Villa González	0
2	Acaponeta		5	San José Iturbide	
	Choix			Sombrerete	13
	Tepic	51		México, D. F.	
	Topolobampo		6	Tehuacán	0
3	Huajuapan	7		Zamora	
	Huetamo			Zitácuaro	3
	Iguala	3	7	Camargo, Tamps.	
	Tamazula			Linares	
	Camargo, Chih.			Monclova	
	Casas Grandes			Cuicatlán	
	Charcas		8	Huauchinango	
4	Guanaceví			Teapa	
	La Flor			Cintalapa	
	Nazas		9	Motozintla	
	Parral			Tenosique	
	San Juan de Gpe.		10	Champotón	

PREVISION GENERAL

Seguirá sosteniéndose baja la temperatura en toda la República. El tiempo continuará nublado en la mayor parte del país. Las lluvias disminuirán ligeramente. En el Golfo de México comenzará a decrecer la intensidad del "Norte."

Probabilidades para el Día y la Noche de Mañana

REGION 1 — Descenso de temperatura. Cielo nublado. Lluvias generales. Vientos moderados del Sur.

REGION 2 — Descenso de temperatura. Cielo medio nublado. Lluvias generales. Vientos moderados del Sureste.

REGION 3 — Descenso de temperatura. Cielo nublado. Lluvias aisladas. Vientos moderados del Suroeste.

REGION 4 — Ascenso de temperatura. Cielo nublado. Lluvias aisladas.

REGION 5 — No habrá cambio de temperatura. Cielo nublado. Lluvias aisladas.

REGION 6 — Ascenso de temperatura. Cielo nublado. Lluvias aisladas.

REGION 7 — Ascenso de temperatura. Cielo nublado. Lluvias aisladas. Vientos moderados del Noreste.

REGION 8 — Ascenso de temperatura. Cielo nublado. Lluvias generales. Vientos algo fuertes del Norte.

REGION 9 — Descenso de temperatura. Cielo nublado. Lluvias aisladas. Vientos fuertes del Norte.

REGION 10 — No habrá cambio de temperatura. Cielo nublado. Lluvias aisladas. Vientos algo fuertes del Noreste.

EXPLICACIONES Y SIMBOLOS

OBSERVACIONES HECHAS A LAS 6 H. DEL MERIDIANO 105°

Las líneas negras son las ISOBARAS o líneas de igual presión reducida al nivel del mar y a la gravedad normal.

Las líneas rojas son las ISOTERMAS o líneas de igual temperatura al abrigo.

Las flechas negras indican el rumbo del viento y su intensidad del modo siguiente: débil ——/, moderado ——//, algo fuerte ——///, fuerte ——////, violento ——/////, huracanado ——//////.

Estado del cielo: despejado ○, medio nublado ◑, nublado ●, lloviendo ▨.

FENOMENOS REGISTRADOS EN LAS ULTIMAS 24 HORAS:

nieve ✳, granizo ▲, niebla ═, tempestad ⚡, helada —·—,

Precipitación. Con negro: inapreciable o en las cercanías ▨, de 0.1 a 49 mm. ▩. Con rojo: de 50 a 99 mm. ▩, de 100 mm. en adelante ▩.

Las flechas rojas indican la dirección e intensidad de los vientos de velocidad máxima mayores de doce metros por segundo.

Los datos de Estados Unidos se reciben de la Oficina Meteorológica de New Orleans y los de la Habana del Observatorio de Belén.

ESCALA 1:10.000,000.

Zincografía de la Dirección de Estudios Geográficos y Climatológicos

252

SECRETARIA DE AGRICULTURA Y FOMENTO.

DIRECCION DE ESTUDIOS GEOGRAFICOS Y CLIMATOLOGICOS.

SERVICIO METEOROLOGICO MEXICANO

CARTA DEL TIEMPO

MARIANO MOCTEZUMA

JEFE DEL SERVICIO

MIERCLES 30 DE DICIEMBRE DE 1925

Regiones	ESTACIONES	Presión al nivel del mar +700	Temperatura Ambiente °	Máxima de 24 hs. °	Mínima de últimas 24 h. °	Lluvia en 24 h. m.m.	Altura del barómetro
1	Ensenada	59.2	17	21	16	29	8
	Guaymas						11
	La Paz						
	Mexicali	59.4	19	28	18	22	53
2	Culiacán	60.4	17	24	17	97	78
	Islas Marías						7
	Mazatlán	59.6	23	28	21	Inap.	3
	San Blas	59.8	12	20	10	0	1250
3	Acapulco	61.0	17	24	15	3	498
	Chilpancingo	61.0	20	26	20	Inap.	4
	Colima	61.0	11	23	10	0	1563
	Manzanillo	61.0	4	6	2	Inap.	1140
	Oaxaca	64.4					
4	C. Lerdo	64.2	1	3	0	1	1423
	C. Juárez	62.0	8	15	6	0	1886
	Chihuahua	62.5	6	10	6	1	1879
	Durango	61.6	9	13	6	3	1556
	Aguascalientes	61.8	7	10	6	20	2037
	Guadalajara	61.8	6	10	5	6	1809
	Guanajuato	62.2	5	9	2	6	1842
5	León	63.2	5	8	5	9	1877
	Querétaro	63.0	4	6	3	Inap.	2812
	S. Luis Potosí	60.0	14		9	Inap.	1538
	Zacatecas, (C. de la Bufa)	60.2	9	12	7	28	1926
	Cuernavaca	62.2	7	14	5	0	2436
6	Morelia	62.4	9	17	8	0	2156
	Pachuca	60.1	7	13	6	Inap.	2309
	Puebla	60.0	6	10	4	6	2675
	Tacubaya						317
	Toluca	70.7	-1	-1	-3	Inap.	317
	C. Victoria						12
7	Lampazos	69.6	0	0	-2	Inap.	528
	Matamoros	69.0	-1	8	-4	0	1609
	Monterrey	68.8	6	10	5	4	8
	Saltillo	64.5	11	15	6	Inap.	871
	Tampico	64.6	19	20	18	46	2
	Córdoba	65.5	9	12	8	4	1399
	Frontera	64.0	10	14	9	1	1248
	Jalapa	65.4	17	19	17	4	14
8	Orizaba	64.5	8	9	7	11	1012
	Puerto México	63.2	5	12	5	2	2118
	Río Verde	68.2	11	12	9	2	
	Tuluancingo	66.6	16	17	15	Inap	16
	Tuxpan						20
	Veracruz	60.6	11	20	9	0	1635
	Villahermosa	62.0	13	21	12	0	208
	Comitán	61.4	19	24	16	0	56
9	Rincón Antonio						2118
	Salina Cruz						168
	S. Cristóbal	59.0	21	33	19	0	536
	Tapachula	62.0	16	20	16	0	25
	Tuxtla Gutiérrez						
	Campeche	65.8	19	25	17	1	12
	C. del Carmen						22
10	Maxcanú	64.2	22	27	21	Inap.	4
	Mérida						14
	Payo Obispo						22
	Progreso						
	Valladolid						

Lluvia en Estaciones Termopluviométricas

REGIONES		m.m.	REGIONES		m.m.
1	Altar	15	4	Stgo. Papasquiaro	12
	Nacozari			Sierra Mojada	
	Navojoa			Tenóchachic	
	Santa Rosalía			Tepehuanes	2
	Ures			Villa González	
2	Acaponeta	Inap.	5	San José Iturbide	
	Choix			Sombrerete	
	Tepic			México, D. F.	0
	Topolobampo		6	Tehuacán	
3	Huajuapan	0		Zamora	
	Huetamo	Inap		Zitácuaro	15
	Iguala		7	Camargo, Tamps.	18
	Tamazula			Linares	
4	Camargo, Chih.			Monclova	
	Casas Grandes			Cuicatlán	
	Charcas		8	Huauchinango	
	Guanacevi			Tenpa	
	La Flor			Cintalapa	
	Nazas		9	Motozintla	
	Parral			Tenosique	
	San Juan de Gpe.		10	Champotón	

PREVISION GENERAL

Aumentará ligeramente la temperatura en la mayor parte de la República. Continuarán registrándose lluvias en la Vertiente del Pacífico y aumentarán en la Mesa del Norte disminuyendo en la Mesa Central.

Probabilidades para el Día y la Noche de Mañana

REGION 1 — Descenso de temperatura. Cielo nublado. Lluvias aisladas. Vientos moderados del Sur.

REGION 2 — Descenso de temperatura. Cielo nublado. Lluvias aisladas. Vientos moderados del Sureste.

REGION 3 — No habrá cambio de temperatura. Cielo nublado. Lluvias aisladas. Vientos moderados del Suroeste.

REGION 4 — Ascenso de temperatura. Cielo nublado. Lluvias generales.

REGION 5 — Ascenso de temperatura. Cielo nublado. Lluvias aisladas.

REGION 6 — Ascenso de temperatura. Cielo nublado. Lluvias generales.

REGION 7 — Ascenso de temperatura. Cielo nublado. Lluvias aisladas. Vientos moderados del Noreste.

REGION 8 — Ascenso de temperatura. Cielo nublado. Lluvias generales. Vientos algo fuertes del Norte.

REGION 9 — No habrá cambio de temperatura. Cielo nublado. Lluvias aisladas. Vientos algo fuertes del Norte.

REGION 10 — Ascenso de temperatura. Cielo nublado. Lluvias aisladas. Vientos moderados del Noreste.

EXPLICACIONES Y SIMBOLOS

OBSERVACIONES HECHAS A LAS 6 H. DEL MERIDIANO 105°

Las líneas negras son las ISOBARAS o líneas de igual presión reducida al nivel del mar y a la gravedad normal.

Las líneas rojas son las ISOTERMAS o líneas de igual temperatura al abrigo.

Las flechas negras indican el rumbo del viento y su intensidad del modo siguiente: débil ——/, moderado ——//, algo fuerte ——///, fuerte ——////, violento ——/////, huracanado ——//////.

Estado del cielo: despejado ○, medio nublado ◑, nublado ●, lloviendo ▒.

FENOMENOS REGISTRADOS EN LAS ULTIMAS 24 HORAS:

nieve ✳, granizo ▲, niebla ═, tempestad ⚡, helada ⌊, .

Precipitación. Con negro: inapreciable o en las cercanías ▒, de 0.1 a 49 mm. ▓. Con rojo: de 50 a 99 mm. ▒, de 100 mm. en adelante ▓.

Las flechas rojas indican la dirección e intensidad de los vientos de velocidad máxima mayores de doce metros por segundo.

Los datos de Estados Unidos se reciben de la Oficina Meteorológica de New Orleans y los de la Habana del Observatorio de Belén.

ESCALA 1:10.000.000.

Zincografía de la Dirección de Estudios Geográficos y Climatológicos

SECRETARIA DE AGRICULTURA Y FOMENTO.

DIRECCION DE ESTUDIOS GEOGRAFICOS Y CLIMATOLOGICOS.

SERVICIO METEOROLOGICO MEXICANO

CARTA DEL TIEMPO

MARIANO MOCTEZUMA

JEFE DEL SERVICIO

JUEVES 31 DE DICIEMBRE DE 1925

Regiones	Estaciones	Presión a nivel del mar	Temperatura Ambiente	Máxima de ayer	Mínima en las 24 horas	Lluvia en 24 h.	Altura del barómetro
		+700	°	°	°	m.m.	
1	Ensenada	61.2	15	18	15	4	8
	Guaymas						11
	La Paz						
	Mexicali						
	Culiacán	60.8	17	23	16	Inap.	53
2	Islas Marías						
	Mazatlán	61.4	20	26	16	1	78
	San Blas						7
	Acapulco	61.0	22	32	22	0	3
3	Chilpancingo	62.5	15	22	11	0	1250
	Colima	62.9	17	23	16	24	498
	Manzanillo	61.8	21	24	19	26	4
	Oaxaca	64.1	12	25	12	0	1563
	C. Lerdo	64.9	5	6	3	6	1140
4	C. Juárez						
	Chihuahua	66.8	0	3	-1	3	1423
	Durango	62.5	6	9	5	13	1886
	Aguascalientes	64.0	9	11	8	6	1879
	Guadalajara						1556
	Guanajuato	63.6	9	14	8	16	2037
5	León	63.7	9	12	8	8	1809
	Querétaro	64.5	11	13	8	6	1842
	S. Luis Potosí	65.2	8	8	7	4	1817
	Zacatecas, (C. de la Bufa)	64.3	2	6	1	5	2612
	Cuernavaca	63.8	15	25	15	0	1538
	Morelia	62.8	9	13	9	34	1923
6	Pachuca	66.0	9	14	8	1	2435
	Puebla	65.8	10	18	10	0	2150
	Tacubaya	63.7	8	18	8	Inap.	2308
	Toluca	63.0	6	11	5	1	2675
	C. Victoria	70.4	4	6	3	Inap.	317
	Lampazos	72.6	4	4	2	9	317
7	Matamoros						19
	Monterrey	72.9	3	3	2	2	528
	Saltillo	68.2	-1	6	-2	Inap.	1609
	Tampico	72.2	9	10	8	1	8
	Córdoba	68.2	11	15	5	5	871
	Frontera	66.2	19	28	16	29	2
	Jalapa	70.0	8	11	8	3	1399
	Orizaba	68.0	8	13	8	1	1248
8	Puerto México	68.0	19	19	17	6	14
	Río Verde	67.0	7	12	6	2	1012
	Tulancingo	67.5	7	17	6	Inap	2118
	Tuxpan	72.2	10	15	8	Inap.	
	Veracruz	70.0	16	18	16	0	16
	Villahermosa						20
	Comitán	62.0	11	18	9	Inap.	1638
	Rincón Antonio	64.0	15	17	13	0	208
9	Salina Cruz	62.6	20	25	18	0	56
	S. Cristóbal						2118
	Tapachula	59.4	20	33	18	0	168
	Tuxtla Gutiérrez	62.6	17	22	16	0	536
	Campeche	65.2	22	22	22	4	25
	C. del Carmen						
10	Maxcanú	65.4	22	26	22	6	12
	Mérida	65.2	22	25	21	18	22
	Payo Obispo	62.4	20	26	20	6	4
	Progreso	65.6	22	24	22	14	14
	Valladolid						22

Lluvia en Estaciones Termopluviométricas

Regiones	Estaciones	m.m.
1	Altar	
	Nacozari	
	Navojoa	13
	Santa Rosalía	
	Ures	
2	Acaponeta	
	Choix	
	Tepic	
3	Topolobampo	0
	Hunjuapan	4
	Huetamo	0
	Iguala	
	Tamazula	
4	Camargo, Chih.	
	Casas Grandes	
	Charcas	
	Guanaceví	
	La Flor	
	Nazas	
	Parral	
	San Juan de Gpe.	

Regiones	Estaciones	m.m.
4	Stgo. Papasquiaro	
	Sierra Mojada	
	Temósachic	
	Tepehuanes	
	Villa González	0
5	San José Iturbide	
	Sombrerete	
	México, D. F.	
6	Tehuacán	
	Zamora	
	Zitácuaro	1
7	Camargo, Tamps.	
	Linares	1
	Monclova	11
	Culcatlán	
8	Huauchinango	
	Teapa	
	Cintalapa	0
9	Motozintla	
	Tenosique	
10	Champotón	

PREVISION GENERAL

La temperatura continuará baja en la mayor parte de la República. Las lluvias disminuirán en la parte Sur y continuarán en la Norte.

Probabilidades para el Día y la Noche de Mañana

REGION 1 — No habrá cambio de temperatura. Cielo nublado. Lluvias generales. Vientos algo fuertes del Sureste.

REGION 2 — No habrá cambio de temperatura. Cielo nublado. Lluvias generales. Vientos moderados del Sur.

REGION 3 — No habrá cambio de temperatura. Cielo medio nublado. No habrá lluvias. Vientos débiles del Oeste.

REGION 4 — Ascenso de temperatura. Cielo nublado. Lluvias aisladas.

REGION 5 — No habrá cambio de temperatura. Cielo nublado. Lluvias aisladas.

REGION 6 — No habrá cambio de temperatura. Cielo nublado. Lluvias aisladas.

REGION 7 — Ascenso de temperatura. Cielo nublado. Lluvias aisladas. Vientos moderados del Noreste.

REGION 8 — Ascenso de temperatura. Cielo nublado. Lluvias generales. Vientos algo fuertes del Norte.

REGION 9 — No habrá cambio de temperatura. Cielo medio nublado. No habrá lluvias. Vientos algo fuertes del Norte.

REGION 10 — No habrá cambio de temperatura. Cielo nublado. Lluvias generales. Vientos moderados del Noreste.

EXPLICACIONES Y SIMBOLOS

OBSERVACIONES HECHAS A LAS 6 H. DEL MERIDIANO 105°

Las líneas negras son las ISOBARAS o líneas de igual presión reducida al nivel del mar y a la gravedad normal.

Las líneas rojas son las ISOTERMAS o líneas de igual temperatura al abrigo.

Las flechas negras indican el rumbo del viento y su intensidad del modo siguiente: débil ——/, moderado ——//, algo fuerte ——///, fuerte ——///, violento ——///, huracanado ——///.

Estado del cielo: despejado ○, medio nublado ◑, nublado ●, lloviendo ▒.

FENOMENOS REGISTRADOS EN LAS ULTIMAS 24 HORAS:

nieve *, granizo ▲, niebla ═, tempestad ↖, helada —|—, Precipitación. Con negro: inapreciable o en las cercanías ▒, de 0.1 a 49 mm. Con rojo: de 50 a 99 mm. ▒, de 100 mm. en adelante ▒.

Las flechas rojas indican la dirección e intensidad de los vientos de velocidad máxima mayores de doce metros por segundo.

Los datos de Estados Unidos se reciben de la Oficina Meteorológica de New Orleans y los de la Habana del Observatorio de Belén.

ESCALA 1:10.000,000.

Zincografía de la Dirección de Estudios Geográficos y Climatológicos