LIBRARY
JUN 22 2010
National Oceanic &
Atmospheric Administration
U.S. Dept. of Commerce

OVERSIZE
QC
986
.M6
M43
1925
July-Dec.

National Oceanic and Atmospheric Administration

ERRATA NOTICE

One or more conditions of the original document may affect the quality of the image, such as:

Discolored pages
Faded or light ink
Binding intrudes into the text

This has been a co-operative project between the NOAA Central Library and the Climate Database Modernization Program, National Climate Data Center (NCDC). To view the original document, please contact the NOAA Central Library in Silver Spring, MD at (301) 713-2607 x124 or Library.Reference@noaa.gov

HOV Services
Imaging Contractor
12200 Kiln Court
Beltsville, MD 20704-1387
July 23, 2010

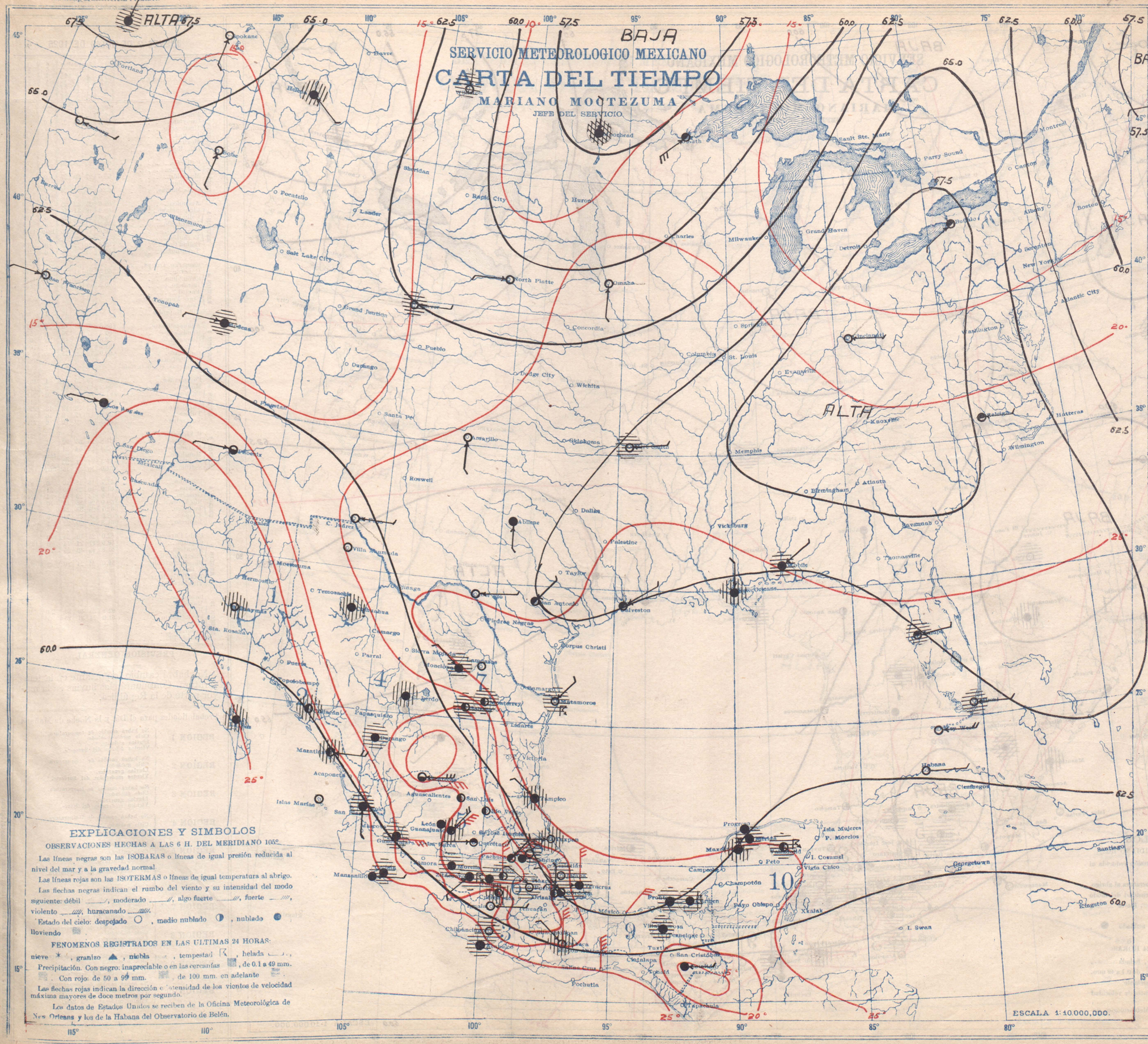

MIERCOLES 1° DE JULIO DE 1925

	ESTACIONES	Presión al nivel del mar	Temperatura Ambiente	Temperatura Máxima de Máximas en últimas 12 h.	Temperatura Mínima de Mínimas en últimas 12 h.	Lluvias en 24 h.	Altura del barómetro
		700+	°	°	°	m.m.	
REGION 1	Ensenada						
	Guaymas	60.6	25	34	25	1	8
	Hermosillo						
	La Paz	59.2	25	35	25	Inap.	11
	Mexicali						
	Sta. Rosalía						
REGION 2	Culiacán	60.0	24	37	23	Inap.	53
	El Fuerte						89
	Mazatlán	59.6	26	30	25	0	78
	San Blas						7
	Islas Marías	59.2	23	32	22	0	
REGION 3	Acapulco	59.4	26	33	25	3	3
	Chilpancingo	59.8	18	31	15	2	1250
	Colima	59.6	23	33	21	6	498
	Manzanillo	59.6	25		25	0	4
	Oaxaca	60.0	16	25	14	0	1563
	Pochutla						
	Salina Cruz	59.2	26	31	26	0	56
	Tapachula	58.6	22	33	22	0	168
REGION 4	Camargo, Tamps.						
	C. Lerdo	61.4	20	30	19	Inap.	1140
	Chihuahua	60.6	18	27	16	Inap.	1423
	Durango	60.7	15	25	14	5	1886
	Parral						
	Stgo. Papasquiaro						
	Temosachic						
	Villa González			17	0		
REGION 5	Aguascalientes						1879
	Guadalajara	60.3	16	26	14	7	1556
	Guanajuato	60.6	15	26	13	Inap.	2037
	León	60.4	16	27	13	0	1809
	Querétaro	61.0	15	25	13	0	1842
	S. Luis Potosí	61.0	15	24	13	0	1877
	Zacatecas, (C. de la Bufa)	60.5	9	19	9	0	2612
REGION 6	Cuernavaca	61.3	18	24	16	Inap.	1538
	Morelia	60.5	15	22	15	5	1923
	Pachuca	61.5	14	21	10	0	2435
	Puebla	61.9	12	22	10	7	2150
	Tacubaya	61.4	10	22	9	1	2309
	Toluca	61.1	11	16	9	12	2675
	Tulancingo	62.0	10	20	8	0	2181
REGION 7	C. Victoria	62.5	26	35	22	0	317
	Lampazos	63.8	25	32	23	1	317
	Matamoros				20	2	12
	Monclova	63.3	22	32	20	3	528
	Monterrey	62.5	15	32	14	2	1609
	Saltillo						
REGION 8	Córdoba	63.0	17	26	16	6	871
	Jalapa	63.1	18	24	14	4	1399
	Orizaba	62.5	15	22	14	0	1248
	Río Verde	62.1	18	28	18	0	1012
	Tampico	62.6	25	32	23	Inap.	8
	Tuxpan	63.0	24		23	Inap.	
	Veracruz	63.2	24	29	22	17	16
REGION 9	C. del Carmen	62.6	24	32	23	2	
	Comitán	59.6	15	23	14	0	1635
	Frontera	62.7	24	29	24	44	2
	Puerto México						14
	Rincón Antonio						208
	S. Cristóbal						2118
	Tuxtla Gutiérrez						536
	Villahermosa						20
REGION 10	Campeche						25
	Maxcanú	61.6	23	29	23	Inap.	12
	Mérida	62.0	24	28	24	20	22
	Payo Obispo						4
	Peto						36
	Progreso	62.0	26	28	25	0	14
	Valladolid	61.4	24	32	22	13	22

PREVISION GENERAL

No habrá cambio de importancia en la temperatura. Continuarán las lluvias en la mayor parte de la República.

Probabilidades para el Día y la Noche de Mañana

REGION 1 — No habrá cambio de temperatura. Cielo medio nublado. Lluvias aisladas. Vientos débiles del Suroeste.

REGION 2 — No habrá cambio de temperatura. Cielo nublado. Lluvias generales. Vientos moderados del Suroeste.

REGION 3 — No habrá cambio de temperatura. Cielo nublado. Lluvias generales. Vientos moderados del Norte.

REGION 4 — No habrá cambio de temperatura. Cielo nublado. Lluvias generales.

REGION 5 — No habrá cambio de temperatura. Cielo nublado. Lluvias generales.

REGION 6 — No habrá cambio de temperatura. Cielo nublado. Lluvias generales.

REGION 7 — No habrá cambio de temperatura. Cielo nublado. Lluvias generales. Vientos débiles del Este.

REGION 8 — No habrá cambio de temperatura. Cielo nublado. Lluvias generales. Vientos débiles del Este.

REGION 9 — No habrá cambio de temperatura. Cielo nublado. Lluvias generales. Vientos débiles del Noreste.

REGION 10 — No habrá cambio de temperatura. Cielo nublado. Lluvias generales. Vientos moderados del Este.

Zincografía de la Dirección de Estudios Geográficos y Climatológicos

47645 Room 81 Case 12

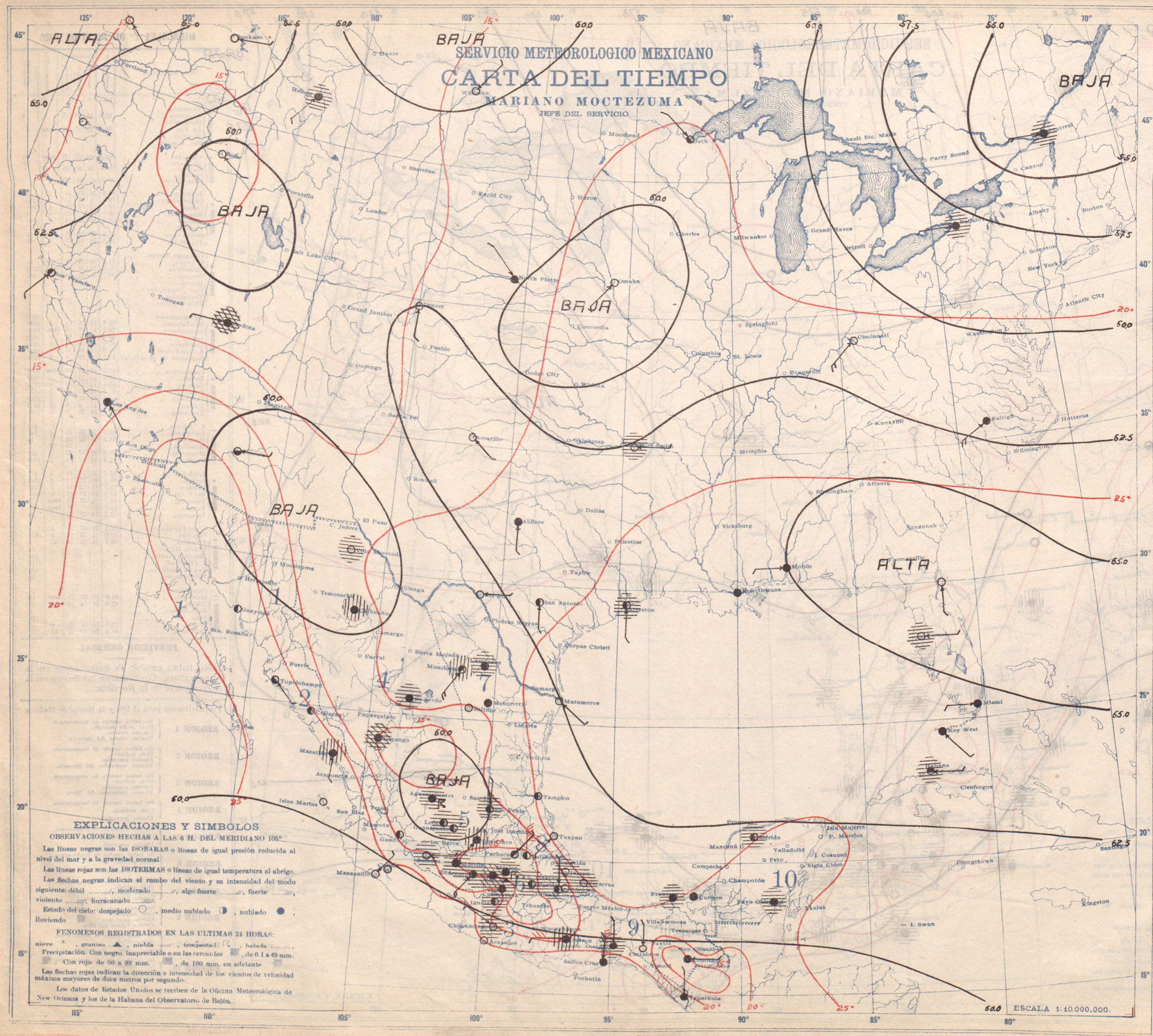

JUEVES 2 DE JULIO DE 1925

	ESTACIONES	Presión al nivel del mar	Temperatura Ambiente	Máxima de ayer	Mínima en últimas 12 h.	Lluvias en 24 h.	Altura del barómetro
		700+	°	°	°	m.m.	
REGION 1	Ensenada	60.4	28	34	27	0	8
	Guaymas						
	Hermosillo						11
	La Paz						
	Mexicali						
	Sta. Rosalía						
REGION 2	Culiacán	60.4	25	38	24	0	53
	El Fuerte	60.6	27	30	27	0	89
	Mazatlán	60.6	27	30	27	0	78
	San Blas						7
	Islas Marías	60.0	25	32	24	0	
REGION 3	Acapulco	59.6	25	32	25	0	3
	Chilpancingo	60.0	18	31	15	2	1250
	Colima	59.6	25	31	23	0	498
	Manzanillo	59.8	27	34	26	0	4
	Oaxaca	60.0	17	24	15	Inap.	1568
	Pochutla						
	Salina Cruz	58.4	27	32	27	0	56
	Tapachula	58.4	24		22	0	168
REGION 4	Camargo, Tamps.						
	C. Lerdo	60.3	21	31	19	2	1140
	Chihuahua	59.4	18	28	16	Inap.	1423
	Durango	60.5	15		14	5	1886
	Parral						
	Stgo. Papasquiaro						
	Temosachic						
	Villa González				16	1	
REGION 5	Aguascalientes	58.8	17	26	14	1	1879
	Guadalajara	60.3	17		16	0	1556
	Guanajuato	58.8	15	25	12	20	2037
	León	58.7	18	27	16	1	1809
	Querétaro	60.0	16	26	15	Inap.	1842
	S. Luis Potosí						1877
	Zacatecas, (C. de la Bufa)						2612
REGION 6	Cuernavaca	60.8	19	25	17	1	1538
	Morelia	60.2	15	20	14	2	1923
	Pachuca	61.2	12	21	11	0	2435
	Puebla	61.6	16	23	13	1	2150
	Tacubaya	61.0	13	24	12	13	2309
	Toluca	60.9	17	17	9	16	2675
	Tulancingo	61.5	11	20	10	0	2181
REGION 7	C. Victoria						317
	Linares	61.8	26	35	22	1	317
	Matamoros	62.4	26	34	24	0	12
	Monclova				23	Inap.	
	Monterrey	61.3	24	31	22	0	528
	Saltillo	61.0	18	32	15	Inap.	1609
REGION 8	Córdoba	61.7	18	28	16	6	871
	Jalapa	61.9	16	25	15	21	1399
	Orizaba	61.6	14	23	14	34	1248
	Río Verde	60.0	20	28	19	16	1012
	Tampico	62.1	25	33	23	0	8
	Tuxpan	62.0	26	32	21	0	
	Veracruz	61.8	25	29	22	1	16
REGION 9	C. del Carmen	62.0	25	30	25	0	
	Comitán	59.6	17	24	14	0	1635
	Frontera	61.8	25	30	25	13	2
	Puerto México						14
	Rincón Antonio	59.6	24	24	20	3	208
	S. Cristóbal						2118
	Tuxtla Gutiérrez						539
	Villahermosa						20
REGION 10	Campeche						25
	Maxcanú						12
	Mérida	62.2	25	30	23	20	22
	Payo Obispo	61.0	24	31	23	3	4
	Peto			—			36
	Progreso						14
	Valladolid						22

PREVISION GENERAL

No habrá cambio importante en la temperatura. Continuarán las lluvias en la mayor parte de la República.

Probabilidades para el Día y la Noche de Mañana

REGION 1
- No habrá cambio de temperatura.
- Cielo medio nublado.
- Lluvias aisladas.
- Vientos débiles del Suroeste.

REGION 2
- No habrá cambio de temperatura.
- Cielo nublado.
- Lluvias generales.
- Vientos moderados del Suroeste.

REGION 3
- No habrá cambio de temperatura.
- Cielo nublado.
- Lluvias generales.
- Vientos moderados del Norte.

REGION 4
- No habrá cambio de temperatura.
- Cielo nublado.
- Lluvias generales.

REGION 5
- No habrá cambio de temperatura.
- Cielo nublado.
- Lluvias generales.

REGION 6
- No habrá cambio de temperatura.
- Cielo nublado.
- Lluvias generales.

REGION 7
- No habrá cambio de temperatura.
- Cielo nublado.
- Lluvias generales.
- Vientos débiles del Este.

REGION 8
- No habrá cambio de temperatura.
- Cielo nublado.
- Lluvias generales.
- Vientos débiles del Este.

REGION 9
- No habrá cambio de temperatura.
- Cielo nublado.
- Lluvias generales.
- Vientos débiles del Noreste.

REGION 10
- No habrá cambio de temperatura.
- Cielo nublado.
- Lluvias generales.
- Vientos moderados del Este.

Zincografía de la Dirección de Estudios Geográficos y Climatológicos

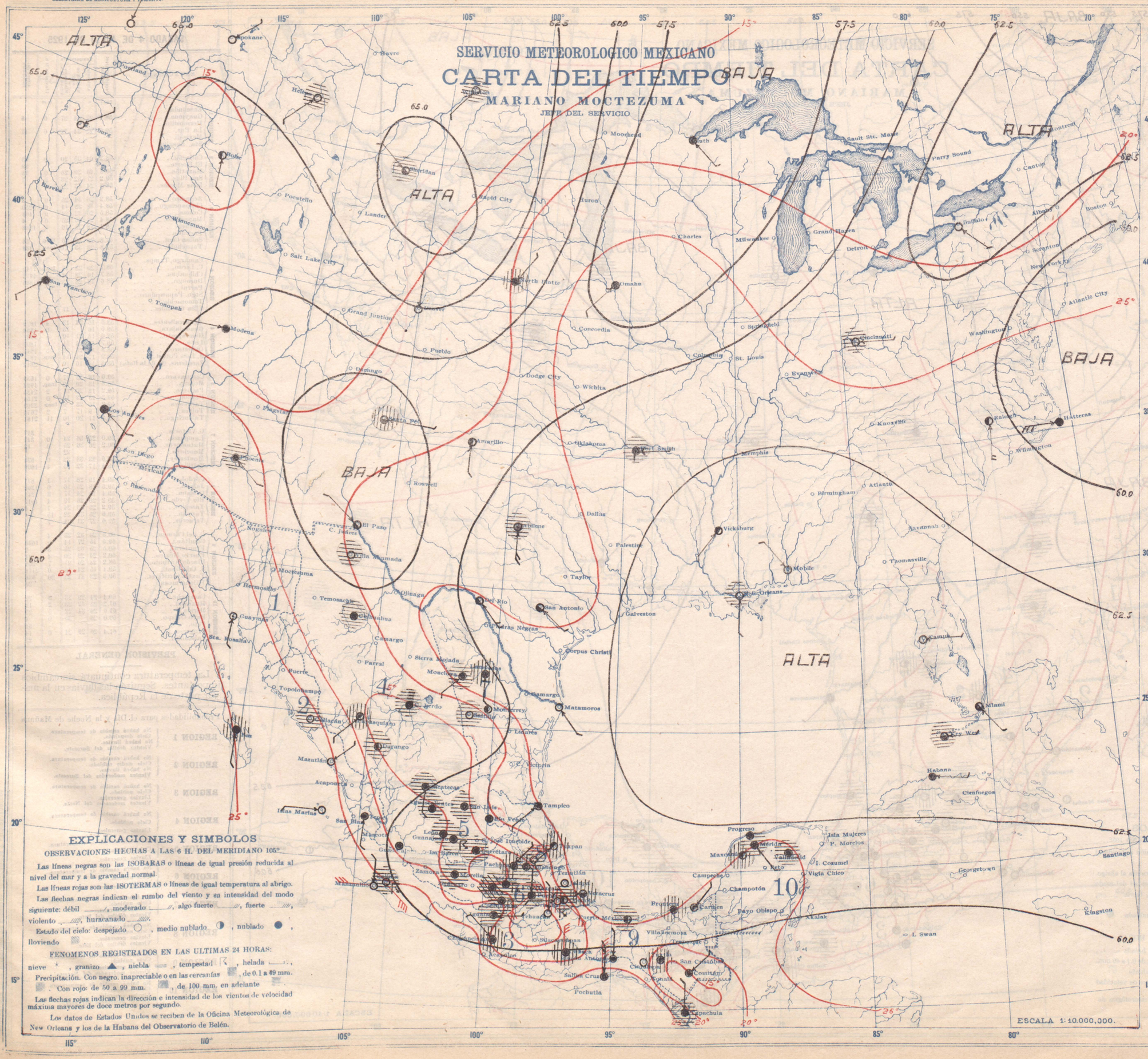

EXPLICACIONES Y SIMBOLOS

OBSERVACIONES HECHAS A LAS 6 H. DEL MERIDIANO 105°

Las líneas negras son las ISOBARAS o líneas de igual presión reducida al nivel del mar y a la gravedad normal.

Las líneas rojas son las ISOTERMAS o líneas de igual temperatura al abrigo.

Las flechas negras indican el rumbo del viento y su intensidad del modo siguiente: débil, moderado, algo fuerte, fuerte, violento, huracanado.

Estado del cielo: despejado ○, medio nublado ◑, nublado ●, lloviendo.

FENOMENOS REGISTRADOS EN LAS ULTIMAS 24 HORAS:

nieve, granizo ▲, niebla, tempestad, helada.

Precipitación. Con negro. inapreciable o en las cercanías, de 0.1 a 49 mm. Con rojo: de 50 a 99 mm., de 100 mm. en adelante.

Las flechas rojas indican la dirección e intensidad de los vientos de velocidad máxima mayores de doce metros por segundo.

Los datos de Estados Unidos se reciben de la Oficina Meteorológica de New Orleans y los de la Habana del Observatorio de Belén.

VIERNES 3 DE JULIO DE 1925

	ESTACIONES	Presión al nivel del mar 700+	Temperatura Ambiente °	Máxima en 24 h. °	Mínima en últimas 12 h. °	Lluvias en 24 h. m.m.	Altura del barómetro
REGION 1	Ensenada						
	Guaymas	59.0	27	35	26	0	8
	Hermosillo						
	La Paz	60.0	22	34	22	0	11
	Mexicali						
	Sta. Rosalía						
REGION 2	Culiacán	59.6	24	38	24	3	53
	El Fuerte						89
	Mazatlán	60.0	27	30	26	0	78
	San Blas						7
	Islas Marías	59.6	25	33	24	0	
REGION 3	Acapulco						3
	Chilpancingo	60.2	17	31	15	Inap.	1250
	Colima	60.0	24	33	22	1	498
	Manzanillo	60.0	27	35	25	0	4
	Oaxaca	60.0	18	26	17	0	1568
	Pochutla						
	Salina Cruz	58.2	26	33	25	0	56
	Tapachula	57.8	22	34	20	15	168
REGION 4	Camargo, Tamps.						
	C. Lerdo	59.2	19	30	18	2	1140
	Chihuahua	57.9	18	29	16	4	1423
	Durango	59.6	15	24	14	1	1886
	Parral						
	Stgo. Papasquiaro						
	Temosachic						
	Villa González				18	1	
REGION 5	Aguascalientes	60.1	16	26	14	1	1879
	Guadalajara	60.0	18	30	16	0	1566
	Guanajuato	60.2	14	22	11	29	2037
	León	60.1	17	26	16	12	1809
	Querétaro	60.4	15	25	13	28	1842
	S. Luis Potosí	60.3	15	27	13	4	1877
	Zacatecas, (C. de la Bufa)	60.0	11	16	10	3	2612
REGION 6	Cuernavaca	60.6	17	25	16	7	1538
	Morelia	60.5	15	21	14	9	1923
	Pachuca	60.6	12	20	11	Inap.	2435
	Puebla	60.7	13	22	12	16	2159
	Tacubaya	60.7	12	24	11	5	2309
	Toluca	60.6	10	18	10	9	2675
	Tulancingo	61.0	14	19	13	2	2181
REGION 7	C. Victoria						317
	Lampazos	60.0	27	35	25	Inap.	317
	Matamoros	61.2	27	36	25	0	12
	Monclova				21	1	
	Monterrey	59.7	23	33	22	0	528
	Saltillo	59.5	18	33	17	3	1609
REGION 8	Córdoba	60.7	18	29	17	13	871
	Jalapa	60.8	17	23	16	0	1399
	Orizaba	60.7	17	23	17	62	1248
	Río Verde	60.6	20	29	18	0	1012
	Tampico	61.1	25	32	24	0	8
	Tuxpan	60.9	24	32	22	Inap.	
	Veracruz	60.8	27	30	24	Inap.	16
REGION 9	C. del Carmen	60.8	26		24	0	
	Comitán	58.8	17	26	14	0	1635
	Frontera	60.8	25	31	25	Inap.	2
	Puerto México	61.0	25	29	20	2	14
	Rincón Antonio	60.0	22	24	22	0	208
	S. Cristóbal						2118
	Tuxtla Gutiérrez	59.0	24	31	24	0	536
	Villahermosa						20
REGION 10	Campeche						25
	Maxcanú	61.4	24	32	24	Inap.	12
	Mérida	61.8	25	32	23	12	22
	Payo Obispo						4
	Peto						36
	Progreso	61.6	25	29	24	0	14
	Valladolid	61.6	23		22	8	22

PREVISION GENERAL

No habrá cambio de importancia en la temperatura. Continuará lloviendo en la mayor parte de la República, acentuándose en el Istmo de Tehuantepec.

Probabilidades para el Día y la Noche de Mañana

REGION 1 — No habrá cambio de temperatura. Cielo medio nublado. Lluvias aisladas. Vientos débiles del Suroeste.

REGION 2 — No habrá cambio de temperatura. Cielo nublado. Lluvias generales. Vientos moderados del Suroeste.

REGION 3 — No habrá cambio de temperatura. Cielo nublado. Lluvias generales. Vientos moderados del Norte.

REGION 4 — No habrá cambio de temperatura. Cielo nublado. Lluvias generales.

REGION 5 — No habrá cambio de temperatura. Cielo nublado. Lluvias generales.

REGION 6 — No habrá cambio de temperatura. Cielo nublado. Lluvias generales.

REGION 7 — No habrá cambio de temperatura. Cielo nublado. Lluvias generales. Vientos débiles del Este.

REGION 8 — No habrá cambio de temperatura. Cielo nublado. Lluvias generales. Vientos moderados del Noreste.

REGION 9 — No habrá cambio de temperatura. Cielo nublado. Lluvias generales. Vientos moderados del Norte.

REGION 10 — No habrá cambio de temperatura. Cielo nublado. Lluvias generales. Vientos moderados del Este.

Zincografía de la Dirección de Estudios Geográficos y Climatológicos

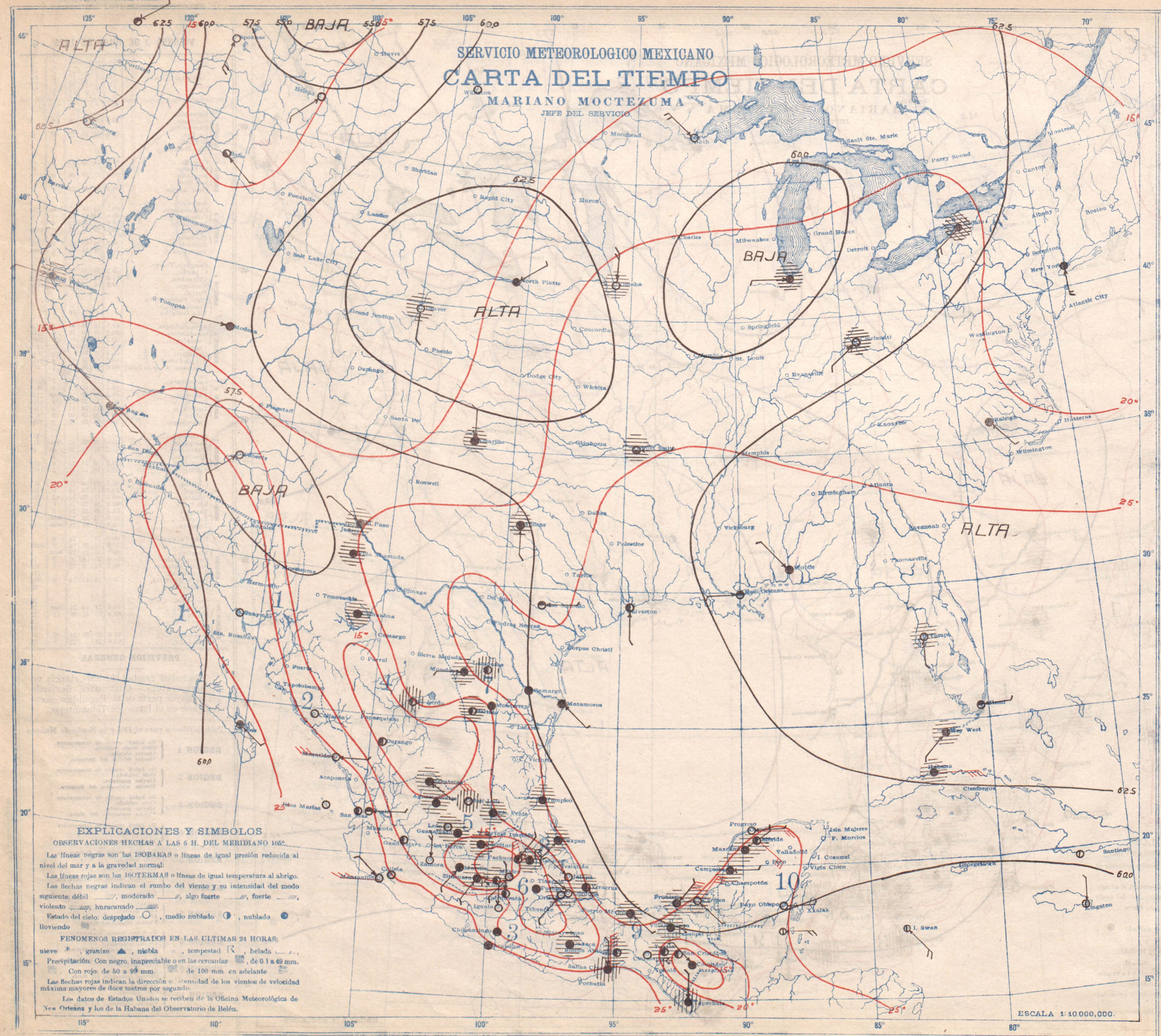

EXPLICACIONES Y SIMBOLOS

OBSERVACIONES HECHAS A LAS 6 H. DEL MERIDIANO 105°.

Las líneas negras son las ISOBARAS o líneas de igual presión reducida al nivel del mar y a la gravedad normal.

Las líneas rojas son las ISOTERMAS o líneas de igual temperatura al abrigo.

Las flechas negras indican el rumbo del viento y su intensidad del modo siguiente: débil, moderado, algo fuerte, fuerte, violento, huracanado.

Estado del cielo: despejado ○, medio nublado ◑, nublado ●, lloviendo.

FENOMENOS REGISTRADOS EN LAS ULTIMAS 24 HORAS:

nieve *, granizo ▲, niebla, tempestad, helada.

Precipitación. Con negro, inapreciable o en las cercanías, de 0.1 a 49 mm. Con rojo: de 50 a 99 mm. de 100 mm. en adelante.

Las flechas rojas indican la dirección e intensidad de los vientos de velocidad máxima mayores de doce metros por segundo.

Los datos de Estados Unidos se reciben de la Oficina Meteorológica de New Orleans y los de la Habana del Observatorio de Belén.

SABADO 4 DE JULIO DE 1925

	ESTACIONES	Presión al nivel del mar	Temperatura: Ambiente	Máxima de ayer	Mínima en 24 h.	Lluvias en 24 h.	Altura del barómetro
		700+	°	°	°	m.m.	
REGION 1	Ensenada						
	Guaymas	58.4	27	34	27	0	8
	Hermosillo						
	La Paz	59.6	22	34	22	0	11
	Mexicali						
	Sta. Rosalía						
REGION 2	Culiacán	58.2	24	35	20	0	53
	El Fuerte						89
	Mazatlán	58.8	26	30	26	0	78
	San Blas	59.2	27	32	23	0	7
	Islas Marías	58.8	24	33	22	0	
REGION 3	Acapulco	58.2	26	34	25	0	3
	Chilpancingo	58.4	18	28	14	0	1250
	Colima	58.5	25	32	24	0	498
	Manzanillo	58.4	27	33	25	0	4
	Oaxaca	58.1	18	26	16	0	1568
	Pochutla						
	Salina Cruz	57.8	26	33	26	Inap	56
	Tapachula	57.8	23	33	21	Inap.	168
REGION 4	Camargo, Tamps.						
	C. Lerdo	58.1	20	28	18	Inap.	1140
	Chihuahua	58.7	16	28	14	1	1423
	Durango	58.6	14	28	13	0	1886
	Parral						
	Stgo. Papasquiaro						
	Temosachic						
	Villa González				17	7	
REGION 5	Aguascalientes	58.5	16	24	13	4	1879
	Guadalajara	59.0	16		15	0	1556
	Guanajuato	58.6	13	21	10	5	2037
	León	58.7	16	24	11	3	1809
	Querétaro	58.8	15	23	13	15	1842
	S. Luis Potosí	58.9	17	24	14	Inap.	1877
	Zacatecas, (C. de la Bufa)	58.5	11	16	10	1	2612
REGION 6	Cuernavaca	59.0	18	23	17	0	1533
	Morelia	58.8	13	20	12	Inap.	1923
	Pachuca	59.2	12	20	11	2	2435
	Puebla	59.3	15	22	13	0	2150
	Tacubaya	59.2	10	23	9	Inap	2309
	Toluca	59.0	9	17	7	2	2675
	Tulancingo	59.3	11	20	10	11	2181
REGION 7	C. Victoria						317
	Lampazos	59.0	25	36	24	0	317
	Matamoros	60.2	26	36	25	0	12
	Monclova				22	5	
	Monterrey	58.6	23	33	22	0	528
	Saltillo	58.4	17	32	15	4	1609
REGION 8	Córdoba	59.4	19	28	17	1	871
	Jalapa	59.5	18	25	16	0	1399
	Orizaba	59.4	18	24	17	3	1248
	Río Verde	59.2	20	28	19	4	1012
	Tampico	59.2	25	33	24	1	8
	Tuxpan	59.6	25	32	22	15	
	Veracruz	59.6	27	31	24	7	16
REGION 9	C. del Carmen	60.8	26	32	23	4	
	Comitán	59.5	15	27	14	0	1635
	Frontera	60.5	25	32	25	5	2
	Puerto México	60.2	24	29	20	4	14
	Rincón Antonio	58.2	24	26	21	7	208
	S. Cristóbal	59.1	15	24	10	0	2118
	Tuxtla Gutiérrez	59.3	23	31	23	20	536
	Villahermosa						20
REGION 10	Campeche	60.4	24	29	23	3	25
	Maxcanú	61.2	23	32	23	2	12
	Mérida	61.6	26	34	22	5	22
	Payo Obispo	60.0	26		25	0	4
	Peto						36
	Progreso	61.4	26	29	24	0	14
	Valladolid						22

PREVISION GENERAL

La temperatura continuará sin cambios importantes. Seguirán las lluvias en la mayor parte de la República.

Probabilidades para el Día y la Noche de Mañana

REGION 1 — No habrá cambio de temperatura. Cielo despejado. No habrá lluvias. Vientos débiles del Suroeste.

REGION 2 — No habrá cambio de temperatura. Cielo medio nublado. No habrá lluvias. Vientos moderados del Suroeste.

REGION 3 — No habrá cambio de temperatura. Cielo nublado. Lluvias generales. Vientos moderados del Norte.

REGION 4 — No habrá cambio de temperatura. Cielo nublado. Lluvias generales.

REGION 5 — No habrá cambio de temperatura. Cielo nublado. Lluvias generales.

REGION 6 — No habrá cambio de temperatura. Cielo nublado. Lluvias generales.

REGION 7 — No habrá cambio de temperatura. Cielo nublado. Lluvias generales. Vientos débiles del Este.

REGION 8 — No habrá cambio de temperatura. Cielo nublado. Lluvias generales. Vientos débiles del Este.

REGION 9 — No habrá cambio de temperatura. Cielo nublado. Lluvias generales. Vientos moderados del Noreste.

REGION 10 — No habrá cambio de temperatura. Cielo nublado. Lluvias generales. Vientos moderados del Este.

Zincografía de la Dirección de Estudios Geográficos y Climatológicos

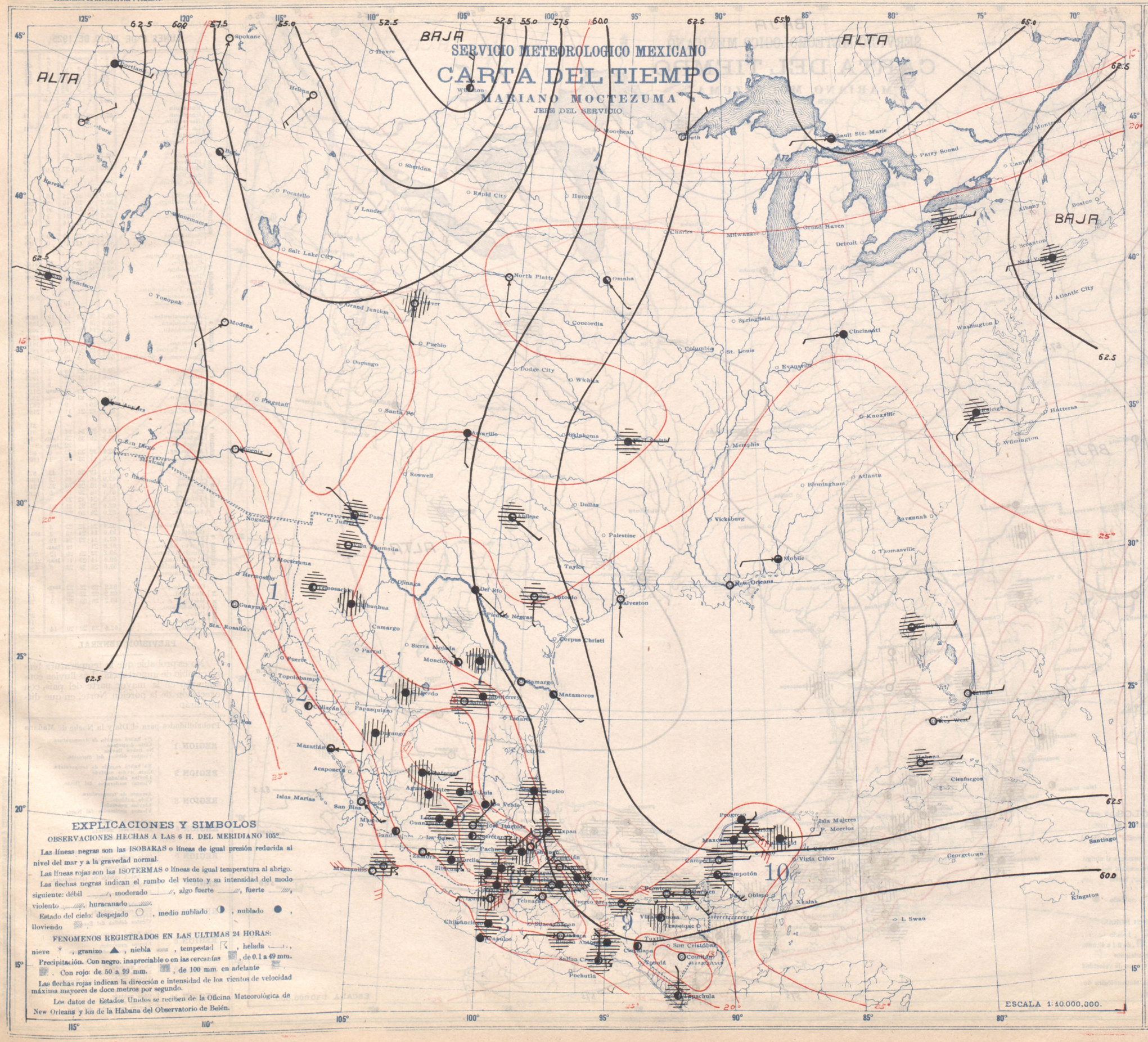

DOMINGO 5 DE JULIO DE 1925

	ESTACIONES	Presión al nivel del mar	Temperatura Ambiente	Máxima de ayer	Mínima en últimas 24 h.	Lluvia en 24 h.	Altura del barómetro
		700+	°	°	°	m.m.	
REGION 1	Ensenada	57.6	28	35	27	0	8
	Guaymas						
	Hermosillo						11
	La Paz						
	Mexicali						
	Sta. Rosalía						
REGION 2	Culiacán	57.8	26	38	26	0	53
	El Fuerte						89
	Mazatlán	58.6	26	30	26	0	78
	San Blas						
	Islas Marías						
REGION 3	Acapulco	58.8	27	34	26	0	3
	Chilpancingo	59.0	18	29	15	15	1250
	Colima	59.0	26	34	25	7	498
	Manzanillo	58.8	27	34	26	0	4
	Oaxaca	58.5	18	25	16	2	1563
	Pochutla						
	Salina Cruz	58.2	23	33	22	5	56
	Tapachula	58.6	22	31	20	3	168
REGION 4	Camargo, Tamps.						
	C. Lerdo	59.2	19	28	18	Inap.	1140
	Chihuahua	58.0	20	29	16	Inap.	1423
	Durango	58.8	17	28	16	0	1886
	Parral						
	Stgo. Papasquiaro						
	Temosachic				11	4	
	Villa González				11	3	
REGION 5	Aguascalientes	58.8	16	27	13	Inap.	1879
	Guadalajara	58.5	16		15	0	1585
	Guanajuato	58.6	16	25	12	6	2057
	León	58.6	16	28	16	3	1809
	Querétaro	59.0	15	25	13	40	1842
	S. Luis Potosí	59.0	14	24	13	41	1877
	Zacatecas, (C. de la Bufa)	58.9	11	18	9	Inap.	2612
REGION 6	Cuernavaca	59.5	18	26	17	5	1538
	Morelia	59.2	15	22	14	4	1923
	Pachuca	59.7	12	21	10	14	2435
	Puebla	59.8	13	22	12	15	2150
	Tacubaya	59.6	13	22	12	3	2309
	Toluca	59.5	11	18	9	13	2675
	Tulancingo	59.8	13	20	12	Inap	2181
REGION 7	C. Victoria						317
	Lampazos	59.8	28	36	24	0	317
	Matamoros	61.0	27	35	25	0	12
	Monclova				20	2	
	Monterrey	59.7	23	31	22	0	528
	Saltillo	59.5	17	25	15	25	1609
REGION 8	Córdoba	60.0	18	28	17	15	871
	Jalapa	60.3	18	24	15	2	1399
	Orizaba	59.9	19	24	16	14	1218
	Río Verde	59.2	21	28	20	0	1012
	Tampico	59.8	24	32	23	8	8
	Tuxpan	60.2	25	33	22	4	
	Veracruz	60.6	24	31	21	11	16
REGION 9	C. del Carmen	61.6	26	32	23	2	
	Comitán	59.1	14	26	13	0	1635
	Frontera	61.0	24	32	24	4	2
	Puerto México	60.2	23	28	19	5	14
	Rincón Antonio	59.8	23	26	22	8	208
	S. Cristóbal						2118
	Tuxtla Gutiérrez						536
	Villahermosa						20
REGION 10	Campeche	61.0	24	30	22	3	25
	Maxcanú	62.4	22	31	21	9	12
	Mérida	62.8	22	32	21	21	22
	Payo Obispo						4
	Peto						36
	Progreso	62.8	24	29	22	0	14
	Valladolid	62.6	23	30	20	Inap.	22

PREVISION GENERAL

No se espera cambio importante en la temperatura. Las lluvias continuarán en la mayor parte de la República.

Probabilidades para el Día y la Noche de Mañana

REGION 1
No habrá cambio de temperatura.
Cielo despejado.
No habrá lluvias.
Vientos débiles del Suroeste.

REGION 2
No habrá cambio de temperatura.
Cielo medio nublado.
Lluvias aisladas.
Vientos moderados del Oeste.

REGION 3
No habrá cambio de temperatura.
Cielo nublado.
Lluvias generales.
Vientos moderados del Norte.

REGION 4
No habrá cambio de temperatura.
Cielo nublado.
Lluvias generales.

REGION 5
No habrá cambio de temperatura.
Cielo nublado.
Lluvias generales.

REGION 6
No habrá cambio de temperatura.
Cielo nublado.
Lluvias generales.

REGION 7
No habrá cambio de temperatura.
Cielo nublado.
Lluvias generales.
Vientos débiles del Este.

REGION 8
No habrá cambio de temperatura.
Cielo nublado.
Lluvias generales.
Vientos moderados del Este.

REGION 9
No habrá cambio de temperatura.
Cielo nublado.
Lluvias generales.
Vientos moderados del Noreste.

REGION 10
No habrá cambio de temperatura.
Cielo nublado.
Lluvias generales.
Vientos moderados del Este.

Zincografía de la Dirección de Estudios Geográficos y Climatológicos

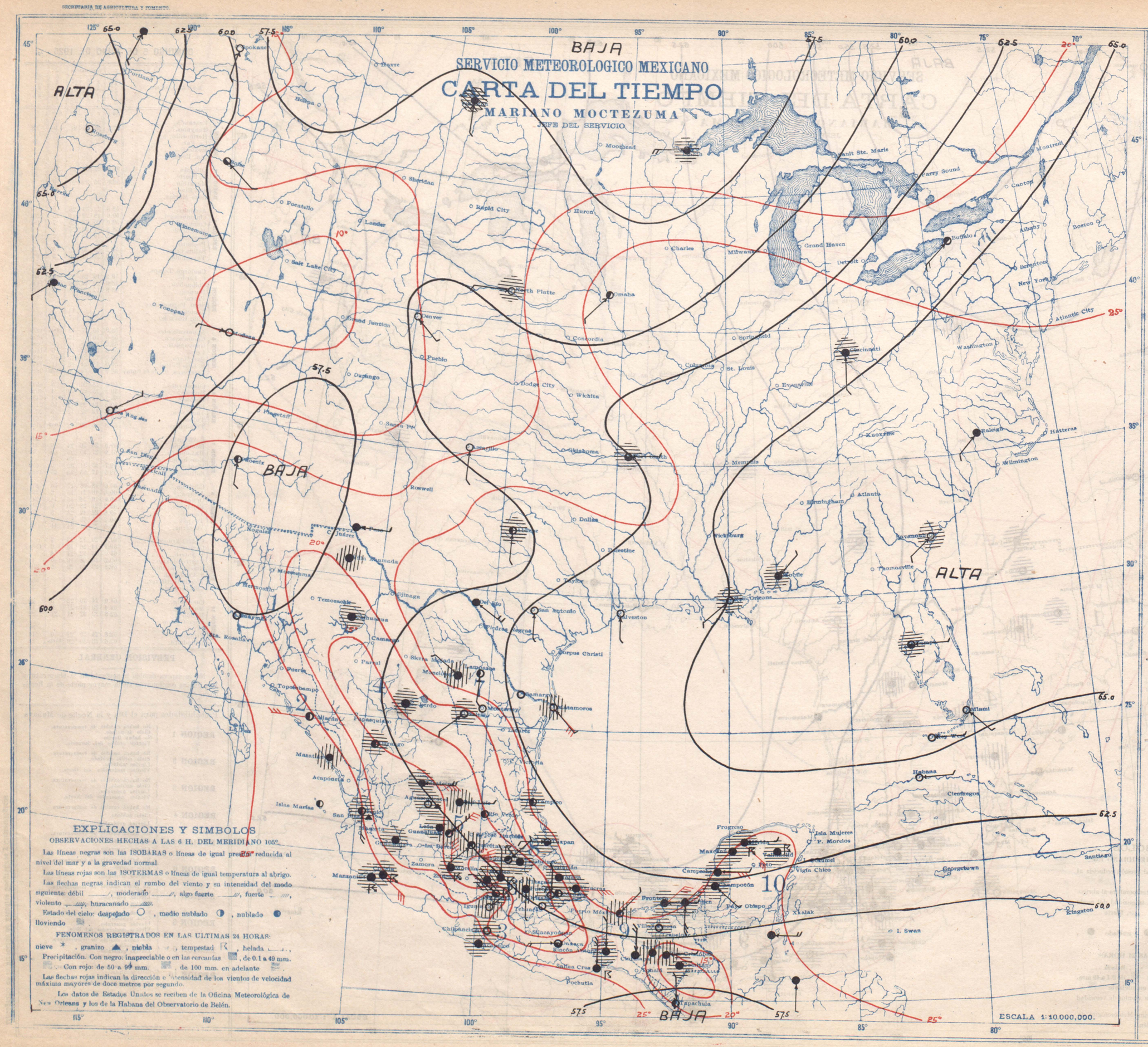

EXPLICACIONES Y SIMBOLOS

OBSERVACIONES HECHAS A LAS 6 H. DEL MERIDIANO 105°.

Las líneas negras son las ISOBARAS o líneas de igual presión reducida al nivel del mar y a la gravedad normal.

Las líneas rojas son las ISOTERMAS o líneas de igual temperatura al abrigo.

Las flechas negras indican el rumbo del viento y su intensidad del modo siguiente: débil, moderado, algo fuerte, fuerte, violento, huracanado.

Estado del cielo: despejado ○, medio nublado ◑, nublado ●, lloviendo.

FENOMENOS REGISTRADOS EN LAS ULTIMAS 24 HORAS:

nieve *, granizo ▲, niebla, tempestad, helada.

Precipitación. Con negro: inapreciable o en las cercanías, de 0.1 a 49 mm. Con rojo: de 50 a 99 mm., de 100 mm. en adelante.

Las flechas rojas indican la dirección e intensidad de los vientos de velocidad máxima mayores de doce metros por segundo.

Los datos de Estados Unidos se reciben de la Oficina Meteorológica de New Orleans y los de la Habana del Observatorio de Belén.

LUNES 6 DE JULIO DE 1925

	ESTACIONES	Presión a nivel del mar	Temperatura Ambiente	Máxima de ayer	Mínima en las 24 h.	Lluvia en 24 h.	Altura del barómetro
		700+	°	°	°	m.m.	
REGION 1	Ensenada						
	Guaymas	57.6	29	38	29	0	8
	Hermosillo						
	La Paz						11
	Mexicali						
	Sta. Rosalía						
REGION 2	Culiacán	58.2	26	37	25	0	53
	El Fuerte						89
	Mazatlán	59.0	27	30	27	0	73
	San Blas						7
	Islas Marías	58.8	24	33	22	0	
REGION 3	Acapulco	59.0	26	34	24	16	3
	Chilpancingo	59.2	19	29	16	2	1260
	Colima	58.8	23	32	22	30	498
	Manzanillo	58.6	25		24	1	4
	Oaxaca	59.6	16	25	15	0	1563
	Pochutla						
	Salina Cruz	58.4	24	32	23	0	56
	Tapachula	57.2	23	32	21	0	168
REGION 4	Camargo, Tamps.						
	C. Lerdo	60.5	18	29	17	29	1140
	Chihuahua	59.3	18	30	16	5	1423
	Durango	59.6	15	25	14	2	1886
	Parral						
	Stgo. Papasquiaro						
	Temosachic						
	Villa González				19	0	
REGION 5	Aguascalientes	59.7	16	23	14	19	1879
	Guadalajara	59.3	16		14	14	1556
	Guanajuato	59.5	14	25	12	0	2037
	León	59.2	18	27	10	1	1809
	Querétaro	60.0	14	24	12	0	1842
	S. Luis Potosí	60.4	15	25	13	Inap.	1877
	Zacatecas, (C. de la Bufa)	60.2	10	14	10	4	2612
REGION 6	Cuernavaca	59.8	17	22	16	1	1538
	Morelia	59.6	14	21	14	4	1923
	Pachuca	60.4	12	22	11	3	2435
	Puebla	60.2	12	22	12	Inap	2150
	Tacubaya	60.0	12	23	10	5	2309
	Toluca	59.9	10		9	1	2675
	Tulancingo	61.0	12	21	11	1	2181
REGION 7	C. Victoria						317
	Lampazos	62.6	27	34	24	0	317
	Matamoros	62.8	26	35	25	Inap.	12
	Monclova				22	Inap	
	Monterrey	62.2	22	33	22	0	528
	Saltillo	61.9	17	31	15	1	1609
REGION 8	Córdoba	61.8	19	26	17	43	871
	Jalapa	62.0	16	23	15	13	1399
	Orizaba	61.6	16	22	16	25	1248
	Río Verde	61.1	18	29	17	0	1012
	Tampico	62.6	24	32	23	5	8
	Tuxpan	62.6	23	32	21	33	
	Veracruz	62.0	25	30	23	6	16
REGION 9	C. del Carmen	62.4	26	32	23	3	
	Comitán	59.6	14	24	13	3	1635
	Frontera	62.4	24	29	24	19	2
	Puerto México	61.8	24		19	Inap.	14
	Rincón Antonio	59.2	22	25	20	12	208
	S. Cristóbal	59.6	14	21	11	Inap.	2118
	Tuxtla Gutiérrez	59.5	23	29	23	0	536
	Villahermosa						20
REGION 10	Campeche	62.2	23	28	22	Inap.	25
	Maxcanú	63.2	22	27	22	7	12
	Mérida	63.2	26	30	22	5	22
	Payo Obispo						4
	Peto						36
	Progreso						14
	Valladolid	62.6	23	29	20	14	22

PREVISION GENERAL

No es probable que la temperatura tenga cambio de importancia. Las lluvias continuarán en la mayor parte del país, con excepción de la porción Norte, en que disminuirán.

Probabilidades para el Día y la Noche de Mañana

REGION 1
No habrá cambio de temperatura.
Cielo despejado.
No habrá lluvias.
Vientos débiles del Suroeste.

REGION 2
No habrá cambio de temperatura.
Cielo medio nublado.
Lluvias aisladas.
Vientos moderados del Oeste.

REGION 3
Ascenso de temperatura.
Cielo nublado.
Lluvias generales.
Vientos moderados del Norte.

REGION 4
Ascenso de temperatura.
Cielo medio nublado.
Lluvias aisladas.

REGION 5
No habrá cambio de temperatura.
Cielo medio nublado.
Lluvias aisladas.

REGION 6
No habrá cambio de temperatura.
Cielo nublado.
Lluvias generales.

REGION 7
No habrá cambio de temperatura.
Cielo medio nublado.
Lluvias aisladas.
Vientos débiles del Este.

REGION 8
No habrá cambio de temperatura.
Cielo nublado.
Lluvias generales.
Vientos moderados del Este.

REGION 9
No habrá cambio de temperatura.
Cielo nublado.
Lluvias generales.
Vientos moderados del Noreste.

REGION 10
No habrá cambio de temperatura.
Cielo nublado.
Lluvias generales.
Vientos moderados del Este.

Litografía de la Dirección de Estudios Geográficos y Climatológicos

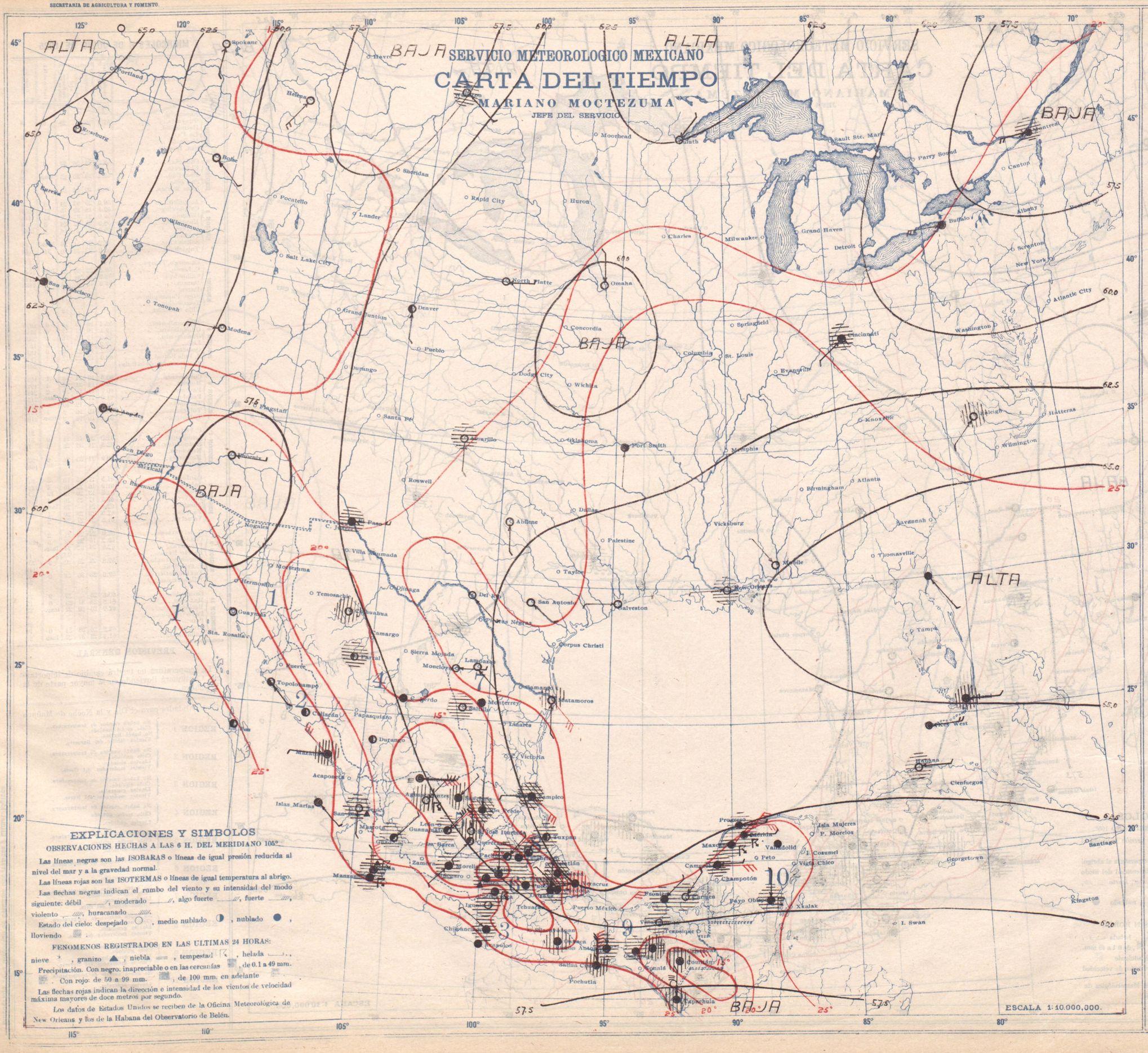

EXPLICACIONES Y SIMBOLOS

OBSERVACIONES HECHAS A LAS 6 H. DEL MERIDIANO 105°

Las líneas negras son las ISOBARAS o líneas de igual presión reducida al nivel del mar y a la gravedad normal.

Las líneas rojas son las ISOTERMAS o líneas de igual temperatura al abrigo.

Las flechas negras indican el rumbo del viento y su intensidad del modo siguiente: débil ____, moderado ____, algo fuerte ____, fuerte ____, violento ____, huracanado ____.

Estado del cielo: despejado ○, medio nublado ◑, nublado ●, lloviendo ▒.

FENOMENOS REGISTRADOS EN LAS ULTIMAS 24 HORAS:

nieve *, granizo ▲, niebla ═, tempestad ⚡, helada ___, Precipitación. Con negro. inapreciable o en las cercanías ▒, de 0.1 a 49 mm. ▒. Con rojo: de 50 a 99 mm. ▒, de 100 mm. en adelante

Las flechas rojas indican la dirección e intensidad de los vientos de velocidad máxima mayores de doce metros por segundo.

Los datos de Estados Unidos se reciben de la Oficina Meteorológica de New Orleans y los de la Habana del Observatorio de Belén.

MARTES 7 DE JULIO DE 1925

	ESTACIONES	Presión al nivel del mar	Temperatura Ambiente	Máxima de ayer	Mínima en última 24 h.	Lluvias en 24 h.	Altura del barómetro
		700+	°	°	°	m.m.	
REGION 1	Ensenada	58.0	29	38	28	0	8
	Guaymas						
	Hermosillo	59.0	24	34	23	0	11
	La Paz						
	Mexicali						
	Sta. Rosalía						
REGION 2	Culiacán	58.4	27	38	26	0	53
	El Fuerte						89
	Mazatlán	59.0	27	31	26	Inap.	78
	San Blas						7
	Islas Marías	58.6	27	33	26	0	
REGION 3	Acapulco	57.8	26	32	25	0	3
	Chilpancingo	58.1	9	29	15	5	1250
	Colima	59.6	23	30	22	13	498
	Manzanillo	59.0	24	33	23	21	4
	Oaxaca	59.1	16	26	15	Inap.	1568
	Pochutla						
	Salina Cruz	57.8	25	32	25	Inap.	56
	Tapachula	57.2	23	32	21	Inap.	168
REGION 4	Camargo, Tamps.						
	C. Lerdo	60.3	21	29	19	0	1140
	Chihuahua	59.6	17	26	15	Inap	1423
	Durango	59.0	17	25	17	0	1886
	Parral				10	7	
	Stgo. Papasquiaro						
	Temosachic						
	Villa González						
REGION 5	Aguascalientes	59.7	14	25	12	Inap.	1879
	Guadalajara	59.5	16	28	15	12	1556
	Guanajuato	59.8	13	24	11	1	2037
	León						1809
	Querétaro	60.2	13	23	12	0	1842
	S. Luis Potosí	60.5	14	24	12	Inap.	1877
	Zacatecas, (C. de la Bufa)	59.9	9	17	8	0	2612
REGION 6	Cuernavaca	59.8	16	22	15	Inap.	1558
	Morelia	59.3	14	22	13	12	1923
	Puebla	60.8	12	20	11	3	2425
	Puebla	60.4	14	21	11	3	2150
	Tacubaya	60.4	12	21	10	8	2309
	Toluca	60.0	10	17	9	10	2675
	Tulancingo	61.0	11	19	11	2	2181
REGION 7	C. Victoria						317
	Lampazos	61.0	26	37	24	0	317
	Matamoros	63.6	25	34	24	Inap	12
	Monclova				22	0	
	Monterrey	61.5	21	33	20	0	528
	Saltillo	61.0	17	32	15	1	1609
REGION 8	Córdoba	61.8	18	27	16	9	871
	Jalapa	62.5	16	22	14	25	1398
	Orizaba	61.0	15	21	15	16	1248
	Río Verde	61.1	18	25	27	1	1012
	Tampico	62.8	22	30	21	15	8
	Tuxpan	63.0	22	31	20	11	
	Veracruz	62.2	22	24	20	67	16
REGION 9	C. del Carmen	61.8	25	29	21	2	
	Comitán	58.8	15	29	13	Inap.	1635
	Frontera	61.6	24	28	24	6	2
	Puerto México						14
	Rincón Antonio	58.6	22	25	20	3	208
	S. Cristóbal						2118
	Tuxtla Gutiérrez	59.0	22	31	22	0	536
	Villahermosa						20
REGION 10	Campeche	61.0	24	29	23	3	25
	Maxcanú	62.0	22	31	22	9	12
	Mérida	62.2	26	32	22	4	22
	Payo Obispo	61.4	23	30	23	7	4
	Peto						36
	Progreso	62.0	26	28	25	0	14
	Valladolid	61.6	24	31	22	5	22

PREVISION GENERAL

No habrá cambio de importancia en la temperatura. Continuarán registrándose lluvias en la mayor parte de la República, con especialidad en la porción Sur.

Probabilidades para el Día y la Noche de Mañana

REGION 1 — No habrá cambio de temperatura. Cielo despejado. No habrá lluvias. Vientos débiles del Suroeste.

REGION 2 — No habrá cambio de temperatura. Cielo nublado. Lluvias aisladas. Vientos moderados del Oeste.

REGION 3 — No habrá cambio de temperatura. Cielo nublado. Lluvias generales. Vientos moderados del Norte.

REGION 4 — No habrá cambio de temperatura. Cielo medio nublado. Lluvias aisladas.

REGION 5 — No habrá cambio de temperatura. Cielo medio nublado. Lluvias aisladas.

REGION 6 — No habrá cambio de temperatura. Cielo nublado. Lluvias generales.

REGION 7 — No habrá cambio de temperatura. Cielo medio nublado. Lluvias aisladas. Vientos débiles del Este.

REGION 8 — No habrá cambio de temperatura. Cielo nublado. Lluvias generales. Vientos moderados del Este.

REGION 9 — No habrá cambio de temperatura. Cielo nublado. Lluvias generales. Vientos moderados del Noreste.

REGION 10 — No habrá cambio de temperatura. Cielo nublado. Lluvias generales. Vientos moderados del Este.

Zincografía de la Dirección de Estudios Geográficos y Climatológicos

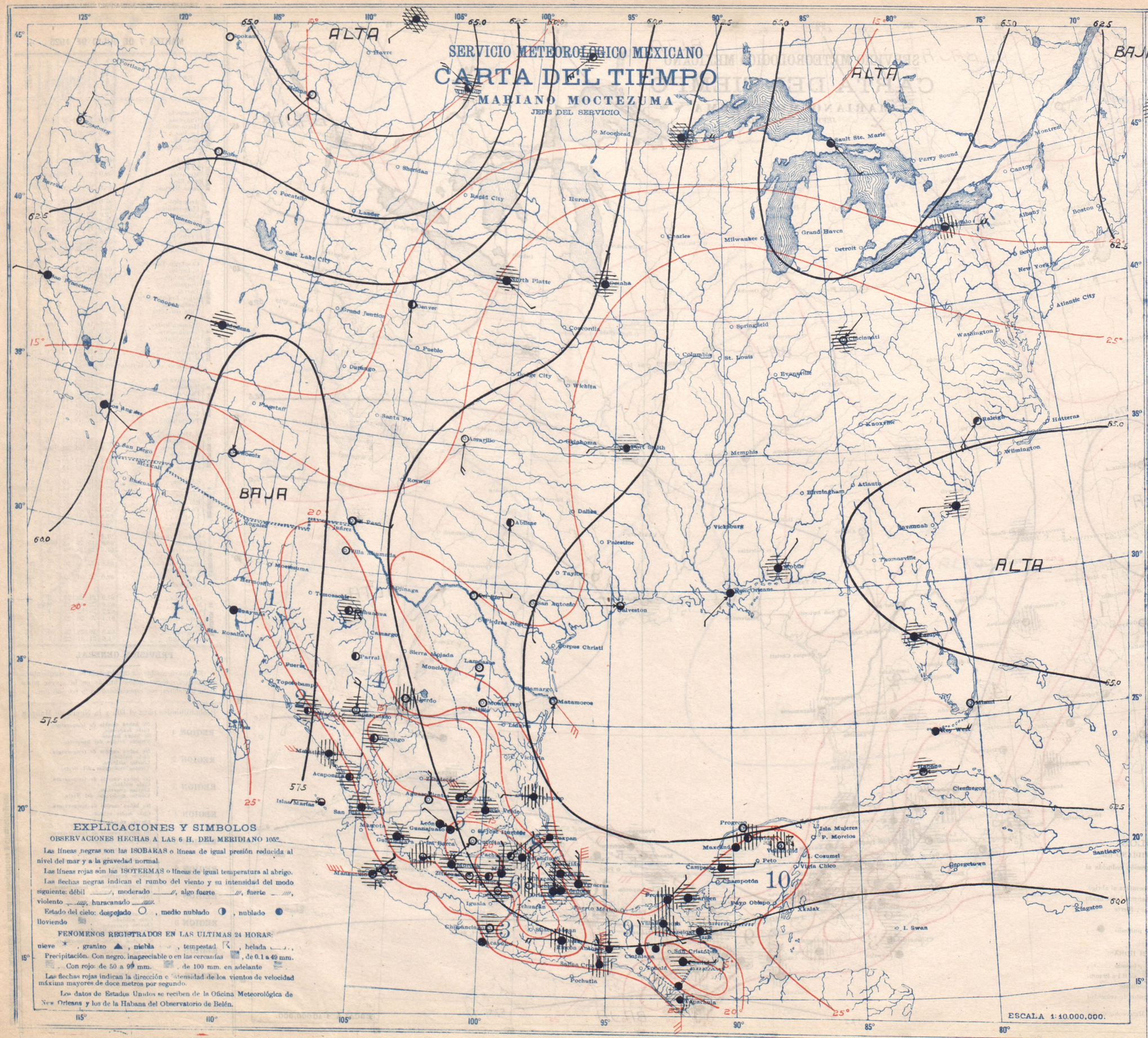

MIERCOLES 8 DE JULIO DE 1925

	ESTACIONES	Presión al nivel del mar	Temperatura Ambiente	Máxima de ayer	Mínima en 24 horas	Lluvia en 24 h.	Altura del barómetro
		700+	°	°	°	m.m.	
REGION 1	Ensenada						
	Guaymas	57.4	29		28	0	8
	Hermosillo						
	La Paz						11
	Mexicali						
	Sta. Rosalía						
REGION 2	Culiacán	58.2	23	36	28	9	53
	El Fuerte						89
	Mazatlán	58.2	26	30	25	Inap.	75
	San Blas						7
	Islas Marías	58.0	26	34	25	0	
REGION 3	Acapulco	58.0	25	33	24	0	3
	Chilpancingo	59.1	18	29	15	21	1250
	Colima	59.0	22	31	22	15	498
	Manzanillo	58.2	25	32	24	3	4
	Oaxaca	60.0	17	25	16	0	1568
	Pochutla						
	Salina Cruz	58.2	27	31	26	Inap.	56
	Tapachula	58.0	22	33	20	34	168
REGION 4	Camargo, Tamps.						
	C. Lerdo	59.8	22	30	20	Inap	1140
	Chihuahua	58.9	18	31	15	20	1423
	Durango	58.8	15	25	14	1	1886
	Parral				8	0	
	Stgo. Papasquiaro				14	1	
	Temosachic						
	Villa González				19	0	
REGION 5	Aguascalientes	59.4	16	23	13	0	1879
	Guadalajara	59.1	16	27	15	6	1556
	Guanajuato	59.5	14	24	12	0	2037
	León	59.2	17		14	0	1809
	Querétaro	60.2	14	22	12	0	1842
	S. Luis Potosí	60.0	12	22	12	1	1877
	Zacatecas, (C. de la Bufa)						2612
REGION 6	Cuernavaca	60.3	16	24	16	1	1538
	Morelia	59.7	14	21	14	4	1923
	Pachuca	60.7	11	18	10	2	2436
	Puebla	61.0	11	20	10	Inap.	2150
	Tacubaya	60.5	11	19	10	5	2309
	Toluca	60.3	10	16	8	1	2675
	Tulancingo	61.7	10	18	8	Inap.	2181
REGION 7	C. Victoria						
	Lampazos	61.0	26	40	24	0	317
	Matamoros	62.8	24	36	23	0	12
	Monclova						
	Monterrey	60.9	21	33	21	0	528
	Saltillo						1609
REGION 8	Córdoba	61.5	17	25	15	3	871
	Jalapa	61.9	16	22	15	4	1399
	Orizaba	61.3	13	20	13	19	1248
	Río Verde	60.5	17	25	16	4	1012
	Tampico	62.4	24		23	Inap.	8
	Tuxpan	62.0	23	29	20	1	
	Veracruz	61.8	26	27	23	2	16
REGION 9	C. del Carmen	62.0	24	29	21	2	
	Comitán	59.2	15	22	13	6	1635
	Frontera	62.0	24	32	24	Inap.	2
	Puerto México						14
	Rincón Antonio	59.8	23	25	20	9	208
	S. Cristóbal						2118
	Tuxtla Gutiérrez	59.6	23	30	23	0	536
	Villahermosa						20
REGION 10	Campeche	60.8	25		23	9	26
	Maxcanú	61.8	23	31	23	0	12
	Mérida	62.0	25	30	22	Inap.	22
	Payo Obispo						4
	Peto						36
	Progreso	62.2	26	28	24	0	14
	Valladolid	61.4	23	31	21	Inap.	22

PREVISION GENERAL

La temperatura no tendrá cambio de importancia. Continuará lloviendo en la mayor parte de la República.

Probabilidades para el Día y la Noche de Mañana

REGION 1 — No habrá cambio de temperatura. Cielo medio nublado. No habrá lluvias. Vientos débiles del Suroeste.

REGION 2 — No habrá cambio de temperatura. Cielo nublado. Lluvias aisladas. Vientos moderados del Oeste.

REGION 3 — No habrá cambio de temperatura. Cielo nublado. Lluvias generales. Vientos moderados del Norte.

REGION 4 — No habrá cambio de temperatura. Cielo medio nublado. Lluvias aisladas.

REGION 5 — No habrá cambio de temperatura. Cielo medio nublado. Lluvias aisladas.

REGION 6 — No habrá cambio de temperatura. Cielo medio nublado. Lluvias generales.

REGION 7 — No habrá cambio de temperatura. Cielo medio nublado. Lluvias aisladas. Vientos débiles del Este.

REGION 8 — No habrá cambio de temperatura. Cielo nublado. Lluvias generales. Vientos moderados del Este.

REGION 9 — No habrá cambio de temperatura. Cielo nublado. Lluvias generales. Vientos moderados del Noreste.

REGION 10 — No habrá cambio de temperatura. Cielo nublado. Lluvias generales. Vientos moderados del Este.

Zincografía de la Dirección de Estudios Geográficos y Climatológicos

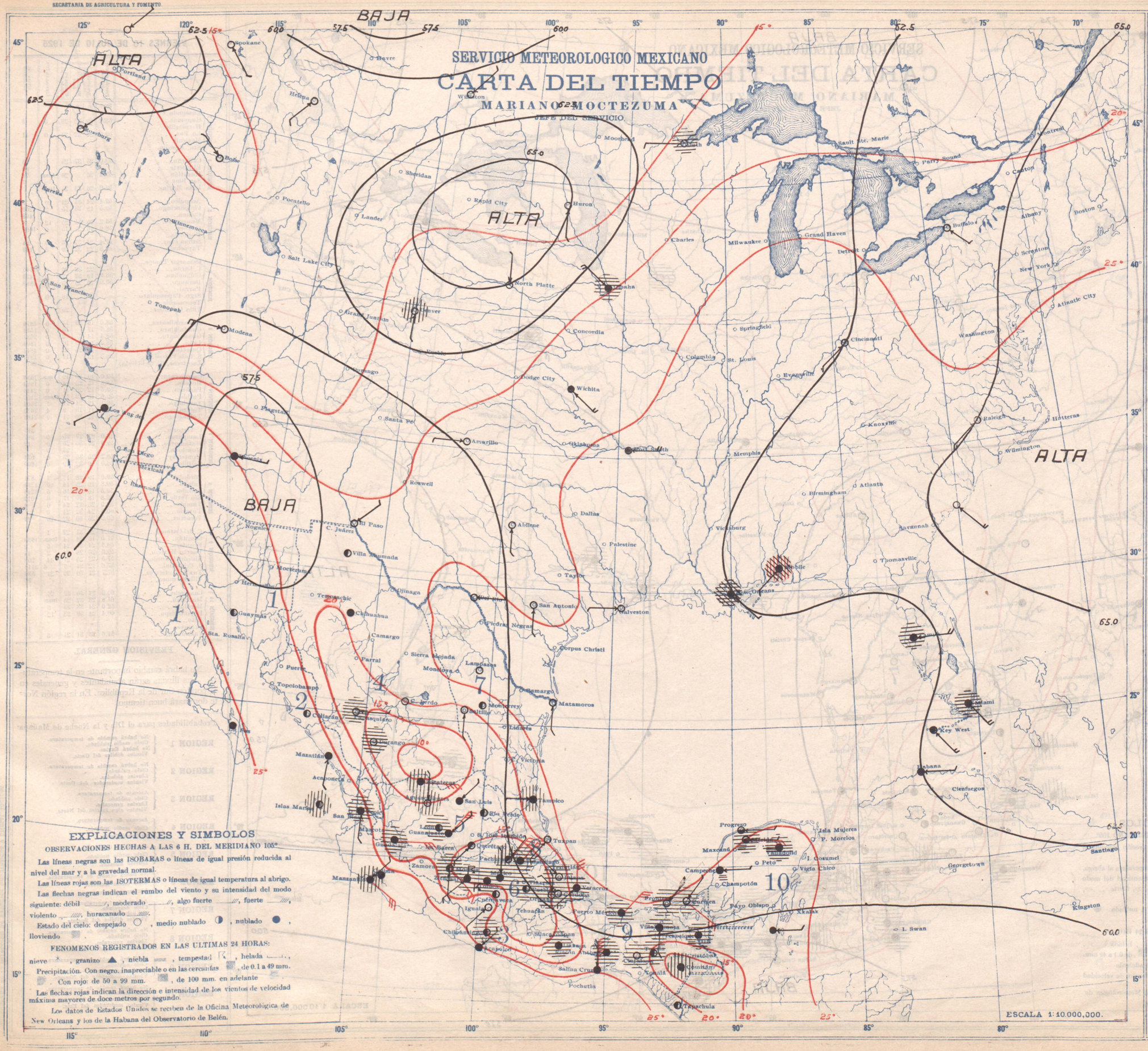

JUEVES 9 DE JULIO DE 1925

	ESTACIONES	Presión al nivel del mar	Temperatura Ambiente	Temperatura Máxima de ayer	Temperatura Mínima en última 12 h.	Lluvias en 24 h.	Altura del barómetro
		700+	°	°	°	m.m.	
REGION 1	Ensenada	58.6	28	35	28	0	8
	Guaymas						
	Hermosillo						
	La Paz	57.4	24	36	24	0	11
	Mexicali						
	Sta. Rosalía						
REGION 2	Culiacán	58.6	26	37	28	0	53
	El Fuerte						89
	Mazatlán	57.8	28	30	27	0	78
	San Blas						7
	Islas Marías	58.0	26	33	25	Inap.	
REGION 3	Acapulco	58.8	27	34	25	0	3
	Chilpancingo	59.0	18	28	15	3	1250
	Colima	58.4	23	30	22	0	498
	Manzanillo	58.0	25	33	25	Inap.	4
	Oaxaca	59.1	17	25	15	1	1568
	Pochutla						
	Salina Cruz	58.0	25	32	24	0	56
	Tapachula	57.8	24	32	20	0	168
REGION 4	Camargo, Tamps.						
	C. Lerdo	59.8	20	30	19	0	1140
	Chihuahua	58.7	21	31	18	0	1423
	Durango	59.2	15	25	14	1	1886
	Parral						
	Stgo. Papasquiaro				16	1	
	Temosachic						
	Villa González				20	0	
REGION 5	Aguascalientes	59.2	16	27	13	Inap	1879
	Guadalajara	58.6	17	25	16	17	1556
	Guanajuato	58.8	15	26	13	0	2037
	León	58.9	17		13	2	1809
	Querétaro	59.2	15	25	14	0	1842
	S. Luis Potosí	59.6	16	25	14	0	1877
	Zacatecas, (C. de la Bufa)	58.9	10	19	9	Inap.	2612
REGION 6	Cuernavaca	59.8	19	25	17	0	1538
	Morelia	59.0	14	22	14	2	1923
	Pachuca	59.9	11	19	10	Inap.	2435
	Puebla	60.0	12	22	11	10	2150
	Tacubaya	59.5	12	22	11	2	2309
	Toluca	59.3	12	18	10	1	2675
	Tulancingo	60.2	12	23	10	6	2181
REGION 7	C. Victoria	59.4	27	40	24	0	317
	Lampazos						317
	Matamoros	61.0	25	36	24	0	12
	Monclova						
	Monterrey	59.5	22	35	22	0	528
	Saltillo	59.7	17	33	16	0	1609
REGION 8	Córdoba	60.8	17	27	15	32	871
	Jalapa	61.2	16	23	14	2	1398
	Orizaba	60.6	14	21	14	24	1248
	Río Verde	59.7	18	27	17	0	1012
	Tampico	61.1	24	31	23	0	8
	Tuxpan	60.9	24	32	21	0	
	Veracruz	61.0	24	29	23	3	16
REGION 9	C. del Carmen	61.4	24	30	22	1	
	Comitán	58.6	16	22	13	Inap.	1635
	Frontera	61.0	24	29	24	19	2
	Puerto México	61.2	25	29	20	3	14
	Rincón Antonio	59.8	22	25	21	25	208
	S. Cristóbal						2118
	Tuxtla Gutiérrez	59.4	22	29	21	1	538
	Villahermosa						20
REGION 10	Campeche	61.6	24		22	0	25
	Maxcanú						12
	Mérida	61.8	26	32	23	5	22
	Payo Obispo						4
	Peto						36
	Progreso	62.0	25	28	24	0	14
	Valladolid	61.4	23	31	21	1	22

PREVISION GENERAL

No se espera cambio de importancia en la temperatura. Disminuirán ligeramente las lluvias en la mayor parte de la República.

Probabilidades para el Día y la Noche de Mañana

REGION 1 — Ascenso de temperatura. Cielo medio nublado. No habrá lluvias. Vientos débiles del Suroeste.

REGION 2 — No habrá cambio de temperatura. Cielo nublado. Lluvias aisladas. Vientos moderados del Oeste.

REGION 3 — No habrá cambio de temperatura. Cielo nublado. Lluvias generales. Vientos moderados del Norte.

REGION 4 — Ascenso de temperatura. Cielo medio nublado. Lluvias aisladas.

REGION 5 — No habrá cambio de temperatura. Cielo medio nublado. Lluvias aisladas.

REGION 6 — Ascenso de temperatura. Cielo medio nublado. Lluvias aisladas.

REGION 7 — No habrá cambio de temperatura. Cielo despejado. Lluvias aisladas. Vientos débiles del Este.

REGION 8 — No habrá cambio de temperatura. Cielo nublado. Lluvias generales. Vientos moderados del Noreste.

REGION 9 — No habrá cambio de temperatura. Cielo nublado. Lluvias generales. Vientos moderados del Noreste.

REGION 10 — No habrá cambio de temperatura. Cielo nublado. Lluvias aisladas. Vientos moderados del Este.

Zincografía de la Dirección de Estudios Geográficos y Climatológicos

SERVICIO METEOROLOGICO MEXICANO

CARTA DEL TIEMPO

MARIANO MOCTEZUMA

JEFE DEL SERVICIO

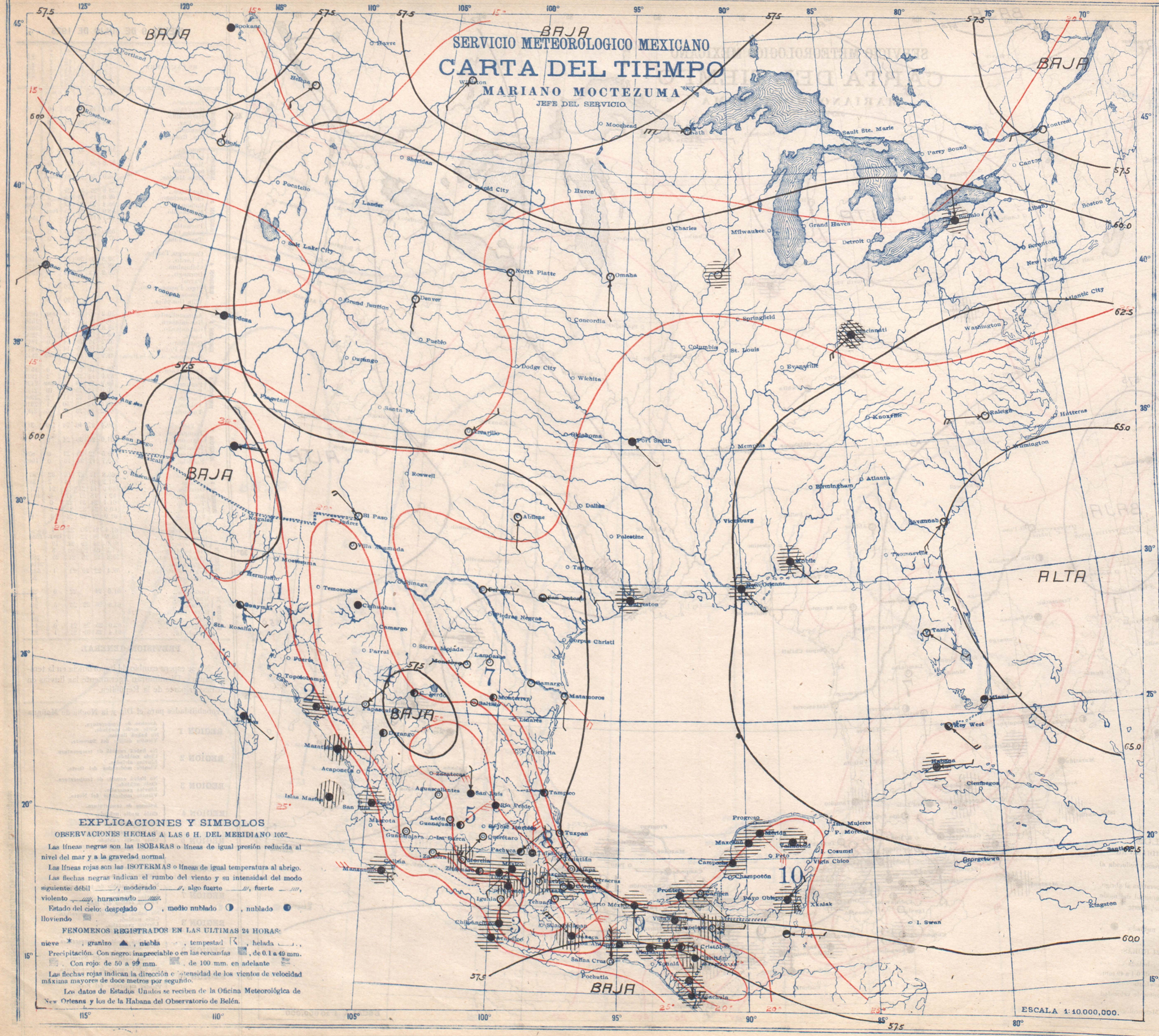

EXPLICACIONES Y SIMBOLOS

OBSERVACIONES HECHAS A LAS 6 H. DEL MERIDIANO 105°

Las líneas negras son las ISOBARAS o líneas de igual presión reducida al nivel del mar y a la gravedad normal.

Las líneas rojas son las ISOTERMAS o líneas de igual temperatura al abrigo.

Las flechas negras indican el rumbo del viento y su intensidad del modo siguiente: débil, moderado, algo fuerte, fuerte, violento, huracanado.

Estado del cielo: despejado ○, medio nublado ◑, nublado ●, lloviendo

FENOMENOS REGISTRADOS EN LAS ULTIMAS 24 HORAS:

nieve *, granizo ▲, niebla, tempestad, helada.

Precipitación. Con negro: inapreciable o en las cercanías, de 0.1 a 49 mm.

Con rojo: de 50 a 99 mm., de 100 mm. en adelante

Las flechas rojas indican la dirección e intensidad de los vientos de velocidad máxima mayores de doce metros por segundo.

Los datos de Estados Unidos se reciben de la Oficina Meteorológica de New Orleans y los de la Habana del Observatorio de Belén.

VIERNES 10 DE JULIO DE 1925

	ESTACIONES	Presión al nivel del mar	Temperatura Ambiente	Máxima en ayer	Mínima en última 24 h.	Lluvias en 24 h.	Altura del barómetro
		700+	°	°	°	m.m.	
REGION 1	Ensenada						
	Guaymas	58.4	29	36	28	0	8
	Hermosillo						
	La Paz	59.0	24	32	24	0	11
	Mexicali						
	Sta. Rosalía						
REGION 2	Culiacán	59.0	25	37	25	5	53
	El Fuerte						89
	Mazatlán	59.4	26		26	Inap.	78
	San Blas						7
	Islas Marías	59.0	26	33	25	Inap.	
REGION 3	Acapulco	59.4	24	34	24	20	3
	Chilpancingo	59.5	18	28	15	2	1250
	Colima						498
	Manzanillo	59.2	25	31	25	12	4
	Oaxaca	58.0	16	27	15	0	1568
	Pochutla						
	Salina Cruz	57.4	24	32	23	0	56
	Tapachula	56.8	22	32	20	8	168
REGION 4	Camargo, Tamps.						
	C. Lerdo	57.2	22	32	20	0	1140
	Chihuahua	58.9	19	33	17	0	1423
	Durango	58.0	16	28	15	0	1886
	Parral						
	Stgo. Papasquiaro				16	0	
	Temoschic						
	Villa González				20	0	
REGION 5	Aguascalientes	58.0	16	28	13	0	1879
	Guadalajara	58.6	17		16	0	1556
	Guanajuato	58.4	14	27	12	0	2037
	León	58.2	19	29	16	0	1809
	Querétaro	58.9	14	25	13	0	1842
	S. Luis Potosí	58.3	13		11	0	1877
	Zacatecas, (C. de la Bufa)						2612
REGION 6	Cuernavaca	59.0	19	26	19	Inap.	1538
	Morelia	58.8	15	23	14	0	1923
	Pachuca	59.3	12	20	11	0	2435
	Puebla	59.6	15	22	13	Inap.	2150
	Tacubaya	59.1	12	24	11	1	2309
	Toluca	59.0	11	18	9	4	2675
	Tulancingo	59.2	12	20	11	0	2181
REGION 7	C. Victoria						317
	Lampazos	58.0	27	29	25	0	317
	Matamoros	59.6	26	36	28	0	12
	Monclova				23	0	
	Monterrey	58.2	25	35	23	0	528
	Saltillo	58.0	19	32	19	0	1609
REGION 8	Córdoba	59.6	19	28	17	1	871
	Jalapa	59.8	16	25	14	0	1399
	Orizaba	59.5	16	23	16	5	1248
	Río Verde	58.8	18	29	17	0	1012
	Tampico	58.9	25	32	24	0	8
	Tuxpan	60.3	24	32	24	0	
	Veracruz	60.0	25	30	22	20	16
REGION 9	C. del Carmen	61.4	25	31	22	1	
	Comitán	57.5	15	24	14	Inap.	1635
	Frontera	60.8	24	31	24	5	2
	Puerto México	59.6	26	28	24	2	14
	Rincón Antonio	57.5	22	25	21	44	208
	S. Cristóbal	57.6	12	21	7	6	2118
	Tuxtla Gutiérrez	57.7	21	30	20	21	536
	Villahermosa						20
REGION 10	Campeche	60.6	24	30	22	26	25
	Maxcanú	61.8	23	32	23	Inap.	12
	Mérida	62.0	24	33	23	6	22
	Payo Obispo	60.4	24	30	23	12	4
	Peto						36
	Progreso						14
	Valladolid	61.6	23	31	21	5	22

PREVISION GENERAL

No habrá cambio importante en la temperatura. Las lluvias serán abundantes y generales en la porción Sur de la República. En la región Norte dominará buen tiempo.

Probabilidades para el Día y la Noche de Mañana

REGION 1 — No habrá cambio de temperatura. Cielo medio nublado. No habrá lluvias. Vientos débiles del Oeste.

REGION 2 — No habrá cambio de temperatura. Cielo nublado. Lluvias aisladas. Vientos moderados del Oeste.

REGION 3 — Ascenso de temperatura. Cielo nublado. Lluvias generales. Vientos algo fuertes del Norte.

REGION 4 — Ascenso de temperatura. Cielo medio nublado. No habrá lluvias.

REGION 5 — Ascenso de temperatura. Cielo medio nublado. Lluvias aisladas.

REGION 6 — No habrá cambio de temperatura. Cielo medio nublado. Lluvias generales.

REGION 7 — Ascenso de temperatura. Cielo despejado. No habrá lluvias. Vientos débiles del Sureste.

REGION 8 — No habrá cambio de temperatura. Cielo nublado. Lluvias generales. Vientos moderados del Noreste.

REGION 9 — No habrá cambio de temperatura. Cielo nublado. Lluvias generales. Vientos moderados del Noreste.

REGION 10 — No habrá cambio de temperatura. Cielo nublado. Lluvias generales. Vientos moderados del Este.

Litografía de la Dirección de Estudios Geográficos y Climatológicos

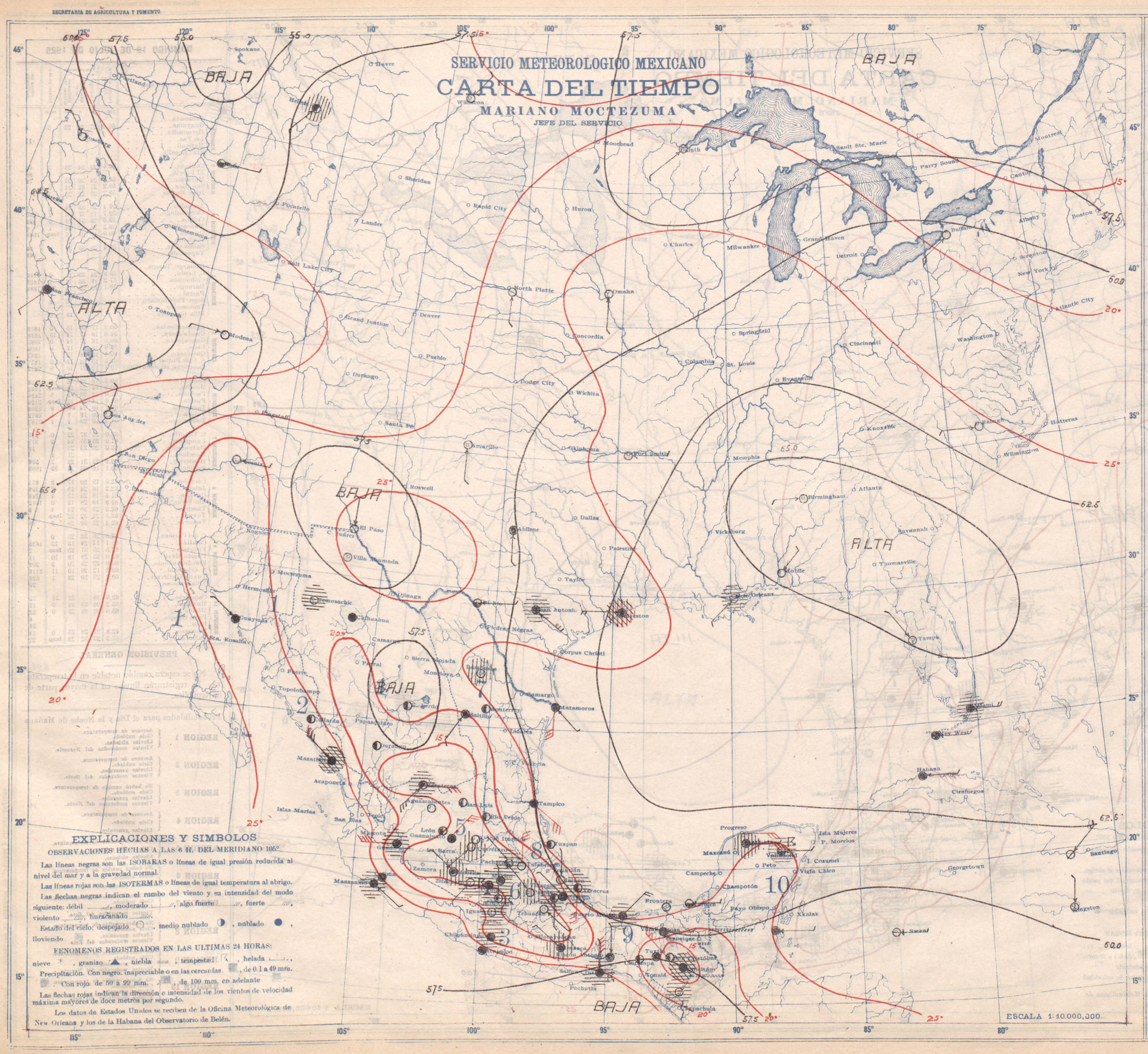

SABADO 11 DE JULIO DE 1925

	ESTACIONES	Presión al nivel del mar	Temperatura Ambiente	Máxima de ayer	Mínima en últimas 12 h.	Lluvias en 24 h.	Altura del barómetro
		700+	°	°	°	m.m.	
REGION 1	Ensenada	59.0	29	36	28	0	8
	Guaymas						
	Hermosillo						11
	La Paz						
	Mexicali						
	Sta. Rosalía						
REGION 2	Culiacán	59.2	28	34	26	0	53
	El Fuerte						89
	Mazatlán	59.4	27	30	27	1	78
	San Blas						7
	Islas Marías						
REGION 3	Acapulco	59.0	26	32	26	0	3
	Chilpancingo	59.4	18	29	15	0.5	1250
	Colima	60.2	24	31	23	0	498
	Manzanillo	60.0	25	33	25	2	4
	Oaxaca	58.0	17	26	15	Inap.	1565
	Pochutla						
	Salina Cruz	57.4	25	32	24	5	56
	Tapachula						168
REGION 4	Camargo, Tamps.						
	C. Lerdo	57.2	23	33	21	0	1140
	Chihuahua	57.9	21	34	18	0	1423
	Durango	58.0	16	29	15	0	1886
	Parral						
	Stgo. Papasquiaro						
	Temosachic						
	Villa González			19	0		
REGION 5	Aguascalientes	59.2	16	26	13	0	1879
	Guadalajara	59.4	16	28	14	17	1556
	Guanajuato	59.2	14	27	12	0	2037
	León	59.2	16		11	0	1809
	Querétaro	59.8	14	26	13	0	1842
	S. Luis Potosí	59.6	14	28	12	0	1877
	Zacatecas, (C. de la Bufa)	58.2	11	21	11	0.5	2612
REGION 6	Cuernavaca	59.4	18	35	16	1	1538
	Morelia	59.4	15	34	15	0	1923
	Pachuca	59.8	12	22	11	3	2435
	Puebla	59.8	14	24	11	0	2150
	Tacubaya	59.6	11	23	10	0.4	2309
	Toluca	59.4	12	19	9	6	2675
	Tulancingo	59.8	10	23	9	0	2181
REGION 7	C. Victoria						317
	Linares	58.0	26	39	25	Inap.	317
	Matamoros	60.8	27	35	27	0	12
	Monclova						
	Monterrey	58.1	24	36	24	0	528
	Saltillo	58.0	20	34	19	0	1609
REGION 8	Córdoba	60.0	19	28	16	0	871
	Jalapa	60.2	17	24	15	0	1399
	Orizaba	60.0	18	23	15	4	1248
	Río Verde	59.6	18	31	17	0	1012
	Tampico	60.6	25	32	24	0	8
	Tuxpan	61.0	26	32	23	0	
	Veracruz	60.2	26	30	26	8	16
REGION 9	C. del Carmen	61.4	26	31	24	0	
	Comitán	58.0	15	28	14	0.5	1635
	Frontera	61.2	25	32	25	0	2
	Puerto México	59.8	25	28	20	1	14
	Rincón Antonio	58.0	22	25	20	0	208
	S. Cristóbal	58.2	12	21	9	0	2118
	Tuxtla Gutiérrez	58.8	22	27	22	0	536
	Villahermosa						20
REGION 10	Campeche						25
	Maxcanú						12
	Mérida	61.6	26	31	24	Inap.	22
	Payo Obispo						4
	Peto						36
	Progreso						14
	Valladolid	61.4	24	31	22	3	22

PREVISION GENERAL

La temperatura ascenderá ligeramente en la Mesa Central; las lluvias aumentarán en la porción Sur del país, y continuarán aisladas en el resto.

Probabilidades para el Día y la Noche de Mañana

REGION 1
- Descenso de temperatura.
- Cielo nublado.
- Lluvias aisladas.
- Vientos débiles del Noroeste.

REGION 2
- Descenso de temperatura.
- Cielo nublado.
- Lluvias aisladas.
- Vientos moderados del Oeste.

REGION 3
- Ascenso de temperatura.
- Cielo nublado.
- Lluvias generales.
- Vientos débiles del Oeste.

REGION 4
- No habrá cambio de temperatura.
- Cielo medio nublado.
- Lluvias aisladas.

REGION 5
- Ascenso de temperatura.
- Cielo nublado.
- Lluvias aisladas.

REGION 6
- Ascenso de temperatura.
- Cielo nublado.
- Lluvias generales.

REGION 7
- No habrá cambio de temperatura.
- Cielo nublado.
- Lluvias aisladas.
- Vientos moderados del Este.

REGION 8
- No habrá cambio de temperatura.
- Cielo nublado.
- Lluvias generales.
- Vientos moderados del Noreste.

REGION 9
- Ascenso de temperatura.
- Cielo nublado.
- Lluvias generales.
- Vientos moderados del Noreste.

REGION 10
- Ascenso de temperatura.
- Cielo nublado.
- Lluvias generales.
- Vientos moderados del Este.

Zincografía de la Dirección de Estudios Geográficos y Climatológicos

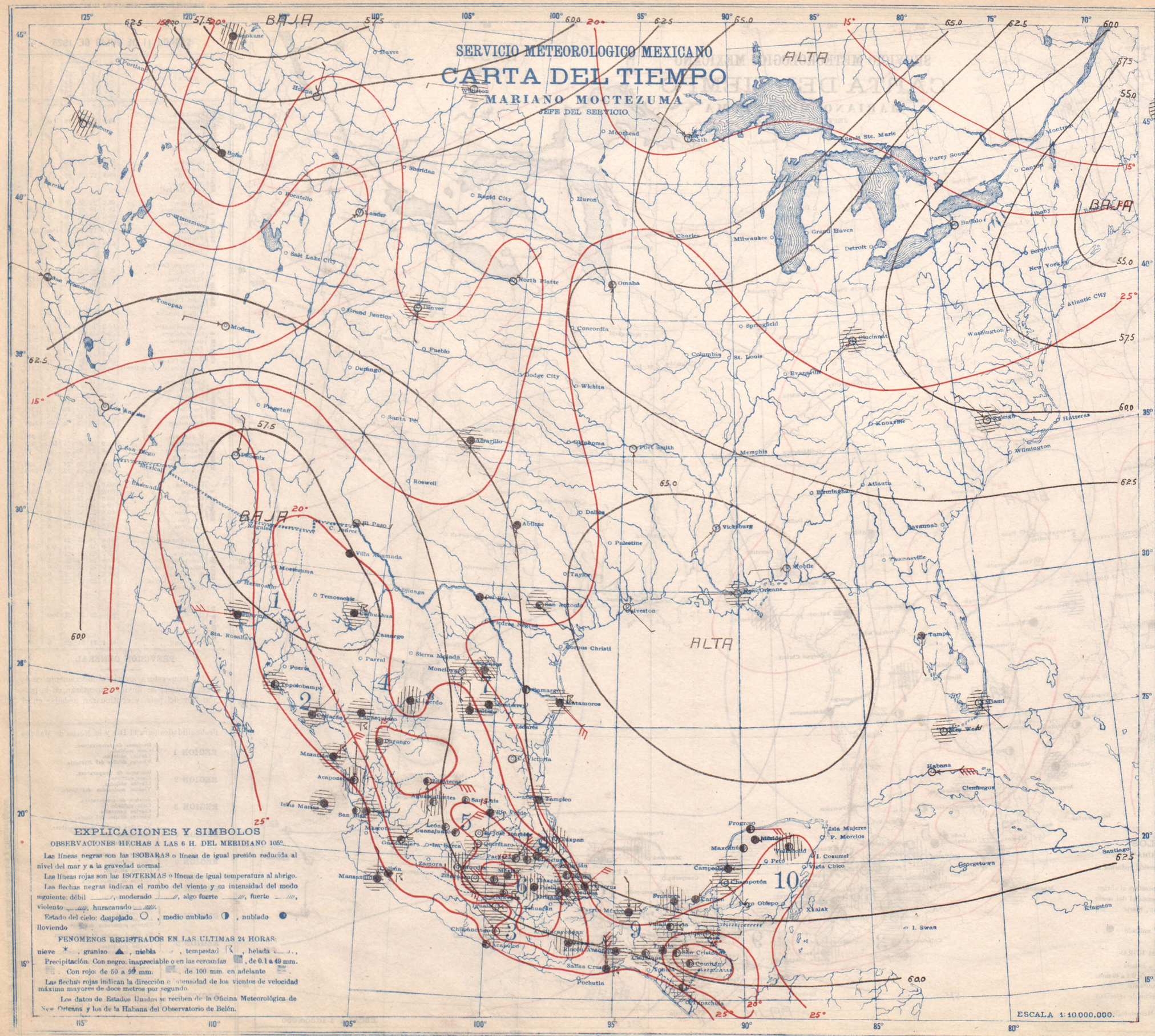

DOMINGO 12 DE JULIO DE 1925

	ESTACIONES	Presión al nivel del mar 700+	Temperatura Ambiente °	Máxima de ayer °	Mínima en últimas 24 h. °	Lluvias en 24 h. m.m.	Altura del barómetro
REGION 1	Ensenada	58.6	27	36	26	5	8
	Guaymas						
	Hermosillo						11
	La Paz						
	Mexicali						
	Sta. Rosalía						
REGION 2	Culiacán	59.6	24	34	24	1	53
	El Fuerte	59.8	24	30	24	7	89
	Mazatlán	59.2	27	32	24	0	78
	San Blas	59.2	26	29	25	5	7
	Islas Marías						
REGION 3	Acapulco	59.4	25	33	24	0	3
	Chilpancingo	59.7	18	27	15	2	1250
	Colima	59.6	26	31	24	0	498
	Manzanillo	59.2	26	32	24	1	4
	Oaxaca	60.0	17	25	16	Inap.	1563
	Pochutla						
	Salina Cruz	59.4	25	33	24	0	56
	Tapachula						168
REGION 4	Camargo, Tamps.	58.9	24	33	21	0	1140
	C. Lerdo	57.2	19	33	16	1	1423
	Chihuahua	59.1	15	29	15	35	1886
	Durango						
	Parral				16	2	
	Stgo. Papasquiaro						
	Temosachic				19	0	
	Villa González						
REGION 5	Aguascalientes	59.9	17	29	15	0	1879
	Guadalajara	59.6	16	27	14	15	1556
	Guanajuato	60.0	16	27	14	0	2037
	León	59.9	18		12	0	1809
	Querétaro	60.4	15	26	13	1	1842
	S. Luis Potosí	61.5	15	26	13	0	1877
	Zacatecas, (C. de la Bufa)	59.8	12	21	10	0	2612
REGION 6	Cuernavaca	60.5	18	25	16	7	1538
	Morelia	60.0	14	23	14	Inap.	1923
	Pachuca	61.0	12	22	11	5	2435
	Puebla	61.0	14	23	12	Inap.	2150
	Tacubaya	60.7	10	24	8	9	2309
	Toluca	60.5	10	18	8	1	2676
	Tulancingo	61.5	10	23	9	1	2181
REGION 7	C. Victoria	62.0	24	37	22	0	317
	Lampazos	61.0	25	35	24	9	317
	Matamoros	63.0	26	33	26	1	12
	Monclova				21	1	
	Monterrey	60.2	22	31	22	2	528
	Saltillo	60.1	16	33	14	39	1609
REGION 8	Córdoba	62.0	19	29	17	2	871
	Jalapa	62.2	16	24	15	2	1399
	Orizaba	61.8	16	23	15	4	1248
	Río Verde	61.8	19	28	18	0	1012
	Tampico	62.3	25	30	24	4	8
	Tuxpan	62.5	24	32	22	Inap.	
	Veracruz	62.4	25	30	23	2	16
REGION 9	C. del Carmen	62.6	26	32	25	0	
	Comitán	60.1	14	24	13	13	1635
	Frontera	62.5	25	31	25	Inap.	2
	Puerto México	62.0	25	28	19	10	14
	Rincón Antonio	60.0	22	25	20	3	208
	S. Cristóbal	60.2	12	20	10	11	2118
	Tuxtla Gutiérrez	60.2	23	30	23	1	536
	Villahermosa						20
REGION 10	Campeche	62.6	25		22	34	25
	Maxcanú	63.2	24	33	24	0	12
	Mérida	63.0	26	33	23	0	22
	Payo Obispo						4
	Peto						36
	Progreso	62.8	27	29	25	0	14
	Valladolid	63.2	23	32	22	Inap.	22

PREVISION GENERAL

No se espera cambio notable en la temperatura. Se registrarán lluvias en la mayor parte de la República.

Probabilidades para el Día y la Noche de Mañana

REGION 1 — Ascenso de temperatura. Cielo nublado. Lluvias aisladas. Vientos moderados del Noroeste.

REGION 2 — Ascenso de temperatura. Cielo nublado. Lluvias generales. Vientos moderados del Oeste.

REGION 3 — No habrá cambio de temperatura. Cielo nublado. Lluvias generales. Vientos moderados del Norte.

REGION 4 — Ascenso de temperatura. Cielo nublado. Lluvias generales.

REGION 5 — No habrá cambio de temperatura. Cielo medio nublado. Lluvias aisladas.

REGION 6 — No habrá cambio de temperatura. Cielo nublado. Lluvias generales.

REGION 7 — No habrá cambio de temperatura. Cielo nublado. Lluvias generales. Vientos moderados del Este.

REGION 8 — No habrá cambio de temperatura. Cielo nublado. Lluvias generales. Vientos moderados del Este.

REGION 9 — No habrá cambio de temperatura. Cielo nublado. Lluvias generales. Vientos moderados del Noreste.

REGION 10 — No habrá cambio de temperatura. Cielo nublado. Lluvias generales. Vientos moderados del Este.

Zincografía de la Dirección de Estudios Geográficos y Climatológicos

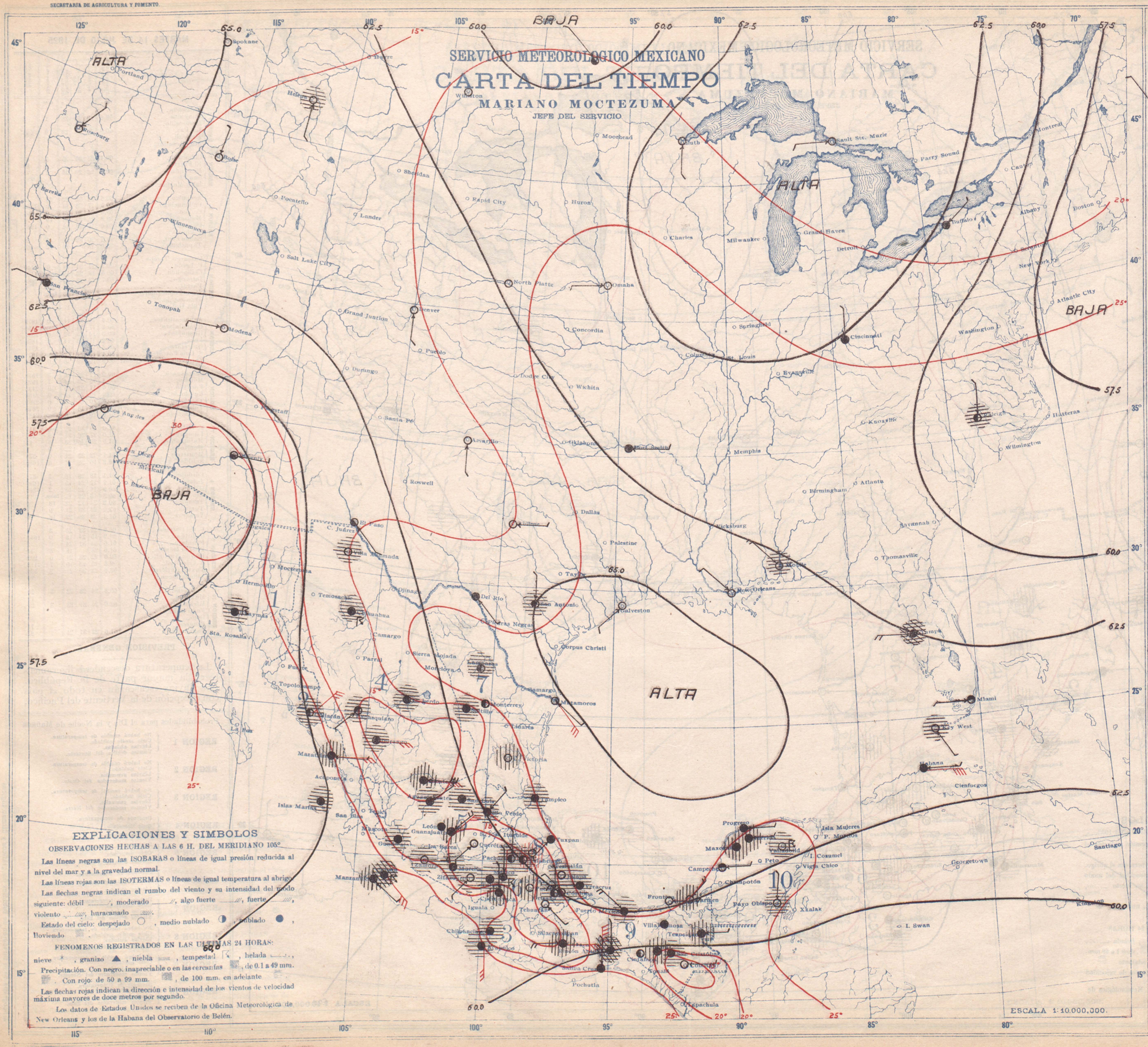

LUNES 13 DE JULIO DE 1925

	ESTACIONES	Presión al nivel del mar	Temperatura: Ambiente	Temperatura: Máxima de ayer	Temperatura: Mínima en la última noche	Lluvias en 24 h.	Altura del barómetro
		700+	°	°	°	m.m.	
REGION 1	Ensenada	59.4	26	36	26	1	8
	Guaymas						
	Hermosillo						11
	La Paz						
	Mexicali						
	Sta. Rosalía						
REGION 2	Culiacán	58.8	26	36	24	22	53
	El Fuerte						89
	Mazatlán	60.4	26	29	25	Inap.	78
	San Blas						7
	Islas Marías	59.8	24	31	23	1	
REGION 3	Acapulco	60.2	24	34	23	42	3
	Chilpancingo	60.5	16	28	14	14	1250
	Colima	60.8	23	33	21	29	498
	Manzanillo	61.0	26		25	Inap.	4
	Oaxaca	60.2	14	26	14	0	1568
	Pochutla						
	Salina Cruz	59.6	25	32	25	0	56
	Tapachula						168
REGION 4	Camargo, Tamps.	61.6	20	30	19	1	1140
	C. Lerdo	60.5	17	30	15	18	1423
	Chihuahua	60.0	15	26	15	6	1886
	Durango						
	Parral				15	16	
	Stgo. Papasquiaro						
	Temosachic				18	1	
	Villa González						
REGION 5	Aguascalientes	60.4	17	25	13	1	1879
	Guadalajara	60.7	17		15	5	1556
	Guanajuato	60.4	15	26	13	0	2037
	León	60.0	18	28	16	Inap.	1809
	Querétaro	61.0	15	25	13	0	1842
	S. Luis Potosí	61.2	14	25	13	1	1877
	Zacatecas, (C. de la Bufa)	60.5	11	20	9	Inap.	2612
REGION 6	Cuernavaca	61.5	18	24	17	Inap.	1538
	Morelia	61.0	15	22	14	12	1923
	Pachuca	62.0	12	23	11	2	2435
	Puebla	62.0	16	24	12	Inap.	2150
	Tacubaya	61.8	12	21	11	4	2309
	Toluca	61.6	11		9	4	2675
	Tulancingo	62.4	13	19	12	7	2181
REGION 7	C. Victoria	63.5	24	34	21	0	317
	Lampazos	64.0	26	35	23	1	317
	Matamoros	64.4	26	36	24	0	12
	Monclova						
	Monterrey	63.3	22	32	22	0	528
	Saltillo	62.8	16	30	15	2	1609
REGION 8	Córdoba	62.5	18	23	16	24	871
	Jalapa	62.8	15	24	14	4	1399
	Orizaba	62.3	15	22	14	13	1248
	Río Verde	62.5	19	28	18	3	1012
	Tampico	63.5	25	31	24	4	8
	Tuxpan	63.6	24	33	22	0	
	Veracruz	62.6	26	29	25	2	16
REGION 9	C. del Carmen	62.4	26	31	24	Inap.	
	Comitán	59.5	15	24	12	0	1635
	Frontera	62.5	25	31	25	0	2
	Puerto México	62.2	24		18	30	14
	Rincón Antonio	60.2	23		20	7	208
	S. Cristóbal	60.3	11	22	9	1	2118
	Tuxtla Gutiérrez	59.8	22	30	22	0	536
	Villahermosa						20
REGION 10	Campeche	61.8	26		22	0	25
	Maxcanú	63.0	23	32	23	Inap.	12
	Mérida	63.0	29	31	23	Inap.	22
	Payo Obispo	61.2	22	30	22	4	4
	Peto						36
	Progreso	62.8	25	28	25	0	14
	Valladolid						22

PREVISION GENERAL

No habrá cambio notable en la temperatura. Continuarán las lluvias en la mayor parte de la República.

Probabilidades para el Día y la Noche de Mañana

REGION 1 — No habrá cambio de temperatura. Cielo medio nublado. Lluvias aisladas. Vientos débiles del Suroeste.

REGION 2 — No habrá cambio de temperatura. Cielo nublado. Lluvias generales. Vientos débiles del Oeste.

REGION 3 — No habrá cambio de temperatura. Cielo nublado. Lluvias generales. Vientos moderados del Norte.

REGION 4 — Ascenso de temperatura. Cielo nublado. Lluvias generales.

REGION 5 — No habrá cambio de temperatura. Cielo medio nublado. Lluvias generales.

REGION 6 — No habrá cambio de temperatura. Cielo nublado. Lluvias generales.

REGION 7 — No habrá cambio de temperatura. Cielo medio nublado. Lluvias aisladas. Vientos moderados del Este.

REGION 8 — No habrá cambio de temperatura. Cielo nublado. Lluvias generales. Vientos moderados del Este.

REGION 9 — No habrá cambio de temperatura. Cielo nublado. Lluvias generales. Vientos moderados del Noreste.

REGION 10 — No habrá cambio de temperatura. Cielo nublado. Lluvias generales. Vientos moderados del Este.

Zincografía de la Dirección de Estudios Geográficos y Climatológicos

SERVICIO METEOROLOGICO MEXICANO

CARTA DEL TIEMPO

MARIANO MOCTEZUMA
JEFE DEL SERVICIO

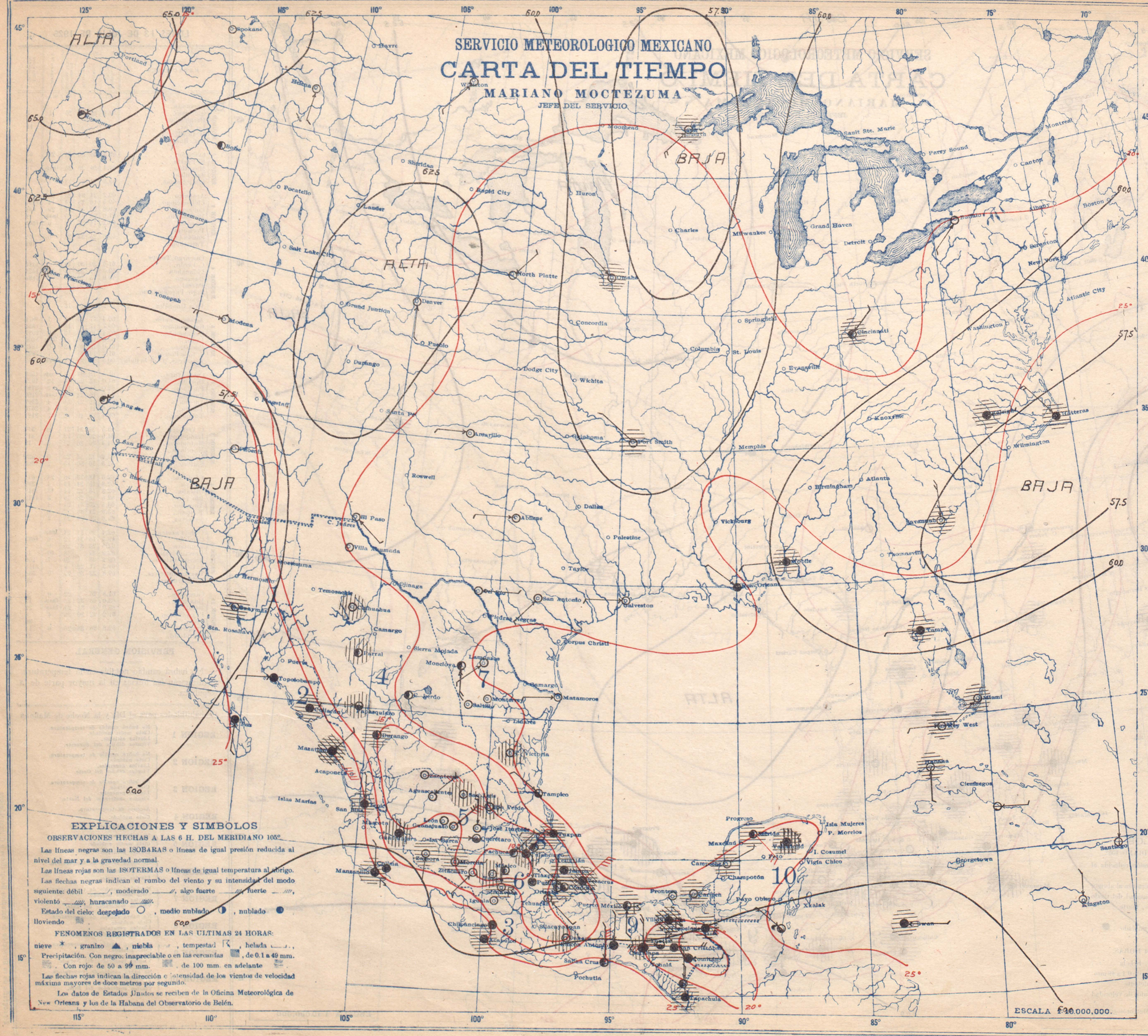

MARTES 14 DE JULIO DE 1925

	ESTACIONES	Presión al nivel del mar	Temperatura Ambiente	Máxima de ayer	Mínima en últimas 12 h.	Lluvias en 24 h.	Altura del barómetro
		700+	°	°	°	m.m.	
REGION 1	Ensenada						
	Guaymas	59.6	28	30	28	1	8
	Hermosillo						
	La Paz	60.6	23	33	23	0	11
	Mexicali						
	Sta. Rosalía						
REGION 2	Culiacán	60.4	26	35	25	3	53
	El Fuerte						89
	Mazatlán	60.8	23	29	23	6	78
	San Blas						7
	Islas Marías						
REGION 3	Acapulco	60.6	24	32	22	35	3
	Chilpancingo	60.5	17	28	14	0	1250
	Colima	59.8	24	30	23	0	498
	Manzanillo	59.8	25	33	24	19	4
	Oaxaca	60.0	15	26	14	0	1563
	Pochutla						
	Salina Cruz	58.2	26	32	26	0	56
	Tapachula	58.0	23		20	12	168
REGION 4	Camargo, Tamps.						
	C. Lerdo	60.7	21	31	18	0	1140
	Chihuahua	60.5	18	26	15	Inap.	1423
	Durango	60.7	15	25	14	4	1886
	Parral				7	Inap.	
	Stgo. Papasquiaro				15	Inap.	
	Temosachic						
	Villa González				17	0	
REGION 5	Aguascalientes	60.4	15	26	11	0	1879
	Guadalajara	60.2	17	26	10	Inap.	1556
	Guanajuato	60.3	14	25	12	0	2037
	León	60.2	16	30	14	0	1809
	Querétaro	60.4	14		13	0	1842
	S. Luis Potosí	60.4	13	24	12	Inap.	1877
	Zacatecas, (C. de la Bufa)	60.3	10	19	8	0	2612
REGION 6	Cuernavaca	60.5	17	25	16	3	1538
	Morelia	60.4	15	23	14	1	1923
	Pachuca	60.4	11	22	10	0	2435
	Puebla	60.6	12	26	11	0	2150
	Tacubaya	60.5	10	23	9	0	2309
	Toluca	60.4	8	18	7	0	2675
	Tulancingo	61.0	10	20	8	Inap.	2181
REGION 7	C. Victoria	61.0	25	36	21	Inap.	317
	Lampazos	61.0	27	36	24	0	317
	Matamoros	61.6	25	36	23	0	12
	Monclova				22	0	
	Monterrey	61.1	22	33	21	0	528
	Saltillo	60.9	16	33	14	0	1609
REGION 8	Córdoba	61.1	18	28	16	1	871
	Jalapa	61.9	17	24	15	1	1399
	Orizaba	60.9	16	22	15	2	1248
	Río Verde	60.3	16	29	15	Inap.	1012
	Tampico	60.2	24	32	22	18	8
	Tuxpan	62.0	23	33	21	0	
	Veracruz	61.4	24	30	22	18	16
REGION 9	C. del Carmen	61.8	24	32	23	3	
	Comitán	59.2	15	24	13	0	1635
	Frontera	61.6	24	31	24	0	2
	Puerto México	61.6	22		18	5	14
	Rincón Antonio	60.0	22	25	21	0	208
	S. Cristóbal	59.8	13	23	10	7	2118
	Tuxtla Gutiérrez	59.6	22	30	21	2	536
	Villahermosa						20
REGION 10	Campeche	60.8	24	28	22	2	25
	Maxcanú						12
	Mérida	62.0	25	31	23	3	22
	Payo Obispo						4
	Peto						36
	Progreso						14
	Valladolid	61.6	22	31	21	7	22

PREVISION GENERAL

La temperatura descenderá ligeramente en la mayor parte de la República. Las lluvias escasearán en todo el país con excepción de la Vertiente del Pacífico.

Probabilidades para el Día y la Noche de Mañana

REGION 1 — No habrá cambio de temperatura. Cielo medio nublado. Lluvias aisladas. Vientos débiles del Suroeste.

REGION 2 — No habrá cambio de temperatura. Cielo nublado. Lluvias generales. Vientos moderados del Oeste.

REGION 3 — No habrá cambio de temperatura. Cielo nublado. Lluvias generales. Vientos moderados del Norte.

REGION 4 — Descenso de temperatura. Cielo despejado. Lluvias aisladas.

REGION 5 — Descenso de temperatura. Cielo despejado. Lluvias aisladas.

REGION 6 — Descenso de temperatura. Cielo medio nublado. Lluvias aisladas.

REGION 7 — Descenso de temperatura. Cielo despejado. Lluvias aisladas. Vientos débiles del Este.

REGION 8 — No habrá cambio de temperatura. Cielo medio nublado. Lluvias aisladas. Vientos moderados del Noreste.

REGION 9 — No habrá cambio de temperatura. Cielo nublado. Lluvias aisladas. Vientos moderados del Noreste.

REGION 10 — Descenso de temperatura. Cielo medio nublado. Lluvias aisladas. Vientos moderados del Este.

Zincografía de la Dirección de Estudios Geográficos y Climatológicos

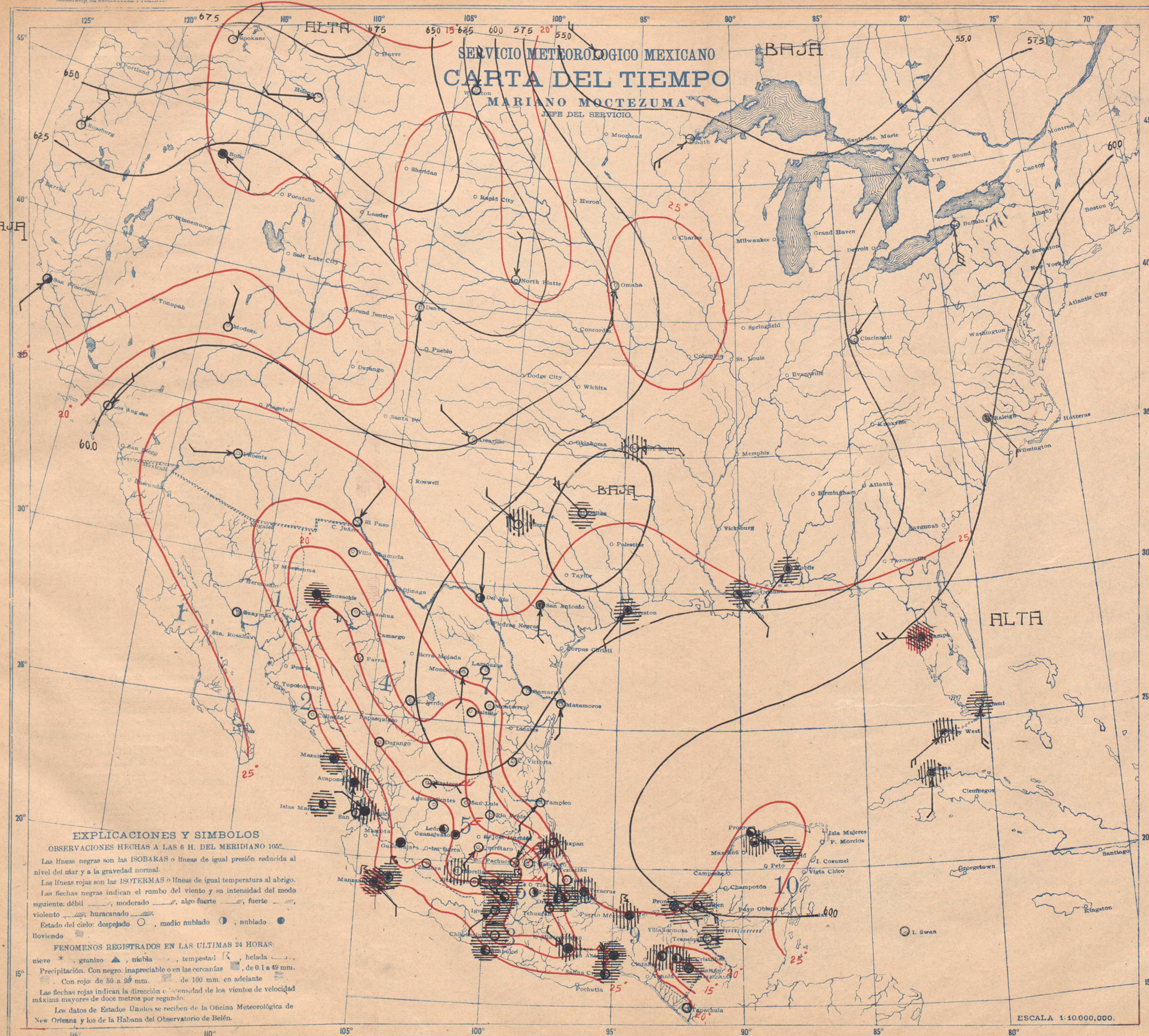

MIERCOLES 15 DE JULIO DE 1925

	ESTACIONES	Presión al nivel del mar	Temperatura Ambiente	Temperatura Máxima de ayer	Temperatura Mínima en la última noche	Lluvias en 24 h.	Altura del barómetro
		700+	°	°	°	m.m.	
REGION 1	Ensenada	58.6	30	34	29	0	8
	Guaymas						
	Hermosillo						11
	La Paz						
	Mexicali						
	Sta. Rosalía						
REGION 2	Culiacán	58.8	25		24	0	53
	El Fuerte						89
	Mazatlán	59.0	28	29	27	1	78
	San Blas						7
	Islas Marías	59.2	23	30	22	5	
REGION 3	Acapulco	58.0	25	31	24	1	3
	Chilpancingo	58.0	16	30	14	10	1250
	Colima	59.2	23	30	21	19	498
	Manzanillo	59.2	24	31	23	59	4
	Oaxaca	57.9	17	26	16	0	1568
	Pochutla						
	Salina Cruz	57.6	24	31	22	4	56
	Tapachula						168
REGION 4	Camargo, Tamps.						
	C. Lerdo	57.6	21	31	19	0	1140
	Chihuahua	57.9	19	31	16	0	1423
	Durango	58.2	15	26	13	0	1886
	Parral						
	Stgo. Papasquiaro						
	Temosachic			12	5		
	Villa González			18	0		
REGION 5	Aguascalientes	59.2	17	28	12	0	1879
	Guadalajara	59.3	17	27	16	0	1556
	Guanajuato	59.5	15	27	13	0	2037
	León	59.4	17	30	16	0	1809
	Querétaro	59.0	14	25	12	0	1842
	S. Luis Potosí	58.3	16	27	12	0	1877
	Zacatecas, (C. de la Bufa)	58.0	14	21	13	0	2612
REGION 6	Cuernavaca	58.1	18	25	18	1	1538
	Morelia	58.6	15	24	14	0	1923
	Pachuca	58.3	12	23	11	0	2435
	Puebla	58.6	13	23	12	0	2150
	Tacubaya	58.2	10	22	9	13	2309
	Toluca	58.1	11	18	8	1	2675
	Tulancingo	58.6	10	22	8	0	2181
REGION 7	C. Victoria	57.8	27	36	26	0	317
	Lampazos	56.0	28	39	25	0	317
	Matamoros	58.0	26	37	24	0	12
	Monclova				24	0	
	Monterrey	56.4	23	33	22	0	528
	Saltillo	57.0	19	33	15	0	1609
REGION 8	Córdoba	59.0	18	28	16	7	871
	Jalapa	59.2	18	23	14	0	1399
	Orizaba	58.8	14	22	14	7	1248
	Río Verde	58.2	17	30	16	0	1012
	Tampico	59.2	25	33	24	0	8
	Tuxpan	59.0	25	33	24	Inap.	
	Veracruz	59.4	27	30	23	Inap.	16
REGION 9	C. del Carmen	60.8	25	30	24	4	
	Comitán	59.0	15	23	13	3	1635
	Frontera	60.0	24	30	24	3	2
	Puerto México	58.8	24		20	9	14
	Rincón Antonio	58.0	22	25	20	29	208
	S. Cristóbal	58.8	13	22	11	0	2118
	Tuxtla Gutiérrez	58.7	23	28	23	0	536
	Villahermosa						20
REGION 10	Campeche						25
	Maxcanú						12
	Mérida	60.8	25		23	Inap.	22
	Payo Obispo						4
	Peto						36
	Progreso	60.8	24	28	23	0	14
	Valladolid	60.8	23		20	1	22

PREVISION GENERAL

La temperatura ascenderá en la Vertiente del Golfo de México y descenderá ligeramente en la del Pacífico. En el interior del país no habrá cambio de importancia. Continuará lloviendo en la mayor parte de la Vertiente del Pacífico y en la Península de Yucatán. En el resto de la República se registrarán pocas lluvias.

Probabilidades para el Día y la Noche de Mañana

REGION 1 — Descenso de temperatura. Cielo nublado. Lluvias aisladas. Vientos moderados del Suroeste.

REGION 2 — Descenso de temperatura. Cielo nublado. Lluvias generales. Vientos moderados del Suroeste.

REGION 3 — No habrá cambio de temperatura. Cielo nublado. Lluvias generales. Vientos moderados del Sur.

REGION 4 — Descenso de temperatura. Cielo despejado. Lluvias aisladas.

REGION 5 — No habrá cambio de temperatura. Cielo despejado. Lluvias aisladas.

REGION 6 — No habrá cambio de temperatura. Cielo despejado. Lluvias aisladas.

REGION 7 — Ascenso de temperatura. Cielo medio nublado. Lluvias aisladas. Vientos moderados del Sureste.

REGION 8 — Ascenso de temperatura. Cielo medio nublado. Lluvias aisladas. Vientos moderados del Este.

REGION 9 — Ascenso de temperatura. Cielo medio nublado. Lluvias aisladas. Vientos moderados del Este.

REGION 10 — Ascenso de temperatura. Cielo nublado. Lluvias generales. Vientos moderados del Este.

Zincografía de la Dirección de Estudios Geográficos y Climatológicos