National Oceanic and Atmospheric Administration

ERRATA NOTICE

One or more conditions of the original document may affect the quality of the image, such as:

Discolored pages
Faded or light ink
Binding intrudes into the text

This has been a co-operative project between the NOAA Central Library and the Climate Database Modernization Program, National Climate Data Center (NCDC). To view the original document, please contact the NOAA Central Library in Silver Spring, MD at (301) 713-2607 x124 or Library.Reference@noaa.gov

HOV Services
Imaging Contractor
12200 Kiln Court
Beltsville, MD 20704-1387
July 23, 2010

SERVICIO METEOROLOGICO MEXICANO

CARTA DEL TIEMPO

MARIANO MOCTEZUMA
JEFE DEL SERVICIO

BAJA

ALTA

EXPLICACIONES Y SIMBOLOS

OBSERVACIONES HECHAS A LAS 6 H. DEL MERIDIANO 105°

Las líneas negras son las ISOBARAS o líneas de igual presión reducida al nivel del mar y a la gravedad normal.

Las líneas rojas son las ISOTERMAS o líneas de igual temperatura al abrigo.

Las flechas negras indican el rumbo del viento y su intensidad del modo siguiente: débil ——/, moderado ——//, algo fuerte ——///, fuerte ——///, violento ——////, huracanado ——////.

Estado del cielo: despejado ○, medio nublado ◑, nublado ●, lloviendo ▒.

FENOMENOS REGISTRADOS EN LAS ULTIMAS 24 HORAS:

nieve *, granizo ▲, niebla ═, tempestad ⚡, helada —·—.

Precipitación. Con negro. inapreciable o en las cercanías ▒, de 0.1 a 49 mm. ▒. Con rojo: de 50 a 99 mm. ▒, de 100 mm. en adelante ▒.

Las flechas rojas indican la dirección e intensidad de los vientos de velocidad máxima mayores de doce metros por segundo.

Los datos de Estados Unidos se reciben de la Oficina Meteorológica de New Orleans y los de la Habana del Observatorio de Belén.

ESCALA 1:10.000,000.

LUNES 1° DE JUNIO DE 1925

	ESTACIONES	Presión al nivel del mar	Temperatura Ambiente	Máxima de ayer	Mínima en 12 h.	Lluvias en 24 h.	Altura del barómetro
		700 +	°	°	°	m.m.	
REGION 1	Ensenada	58.2	24	29	23	0	8
	Guaymas						
	Hermosillo						11
	La Paz						
	Mexicali						
	Sta. Rosalía						
REGION 2	Culiacán	59.2	20	31	19	0	53
	El Fuerte						89
	Mazatlán	59.4	22	26	22	0	78
	San Blas	59.2	23	30	21	0	7
	Islas Marías	59.6	21	29	20	0	
REGION 3	Acapulco	58.6	25	33	24	0	3
	Chilpancingo	59.7	17	30	14	0	1250
	Colima	59.0	22	33	20	0	495
	Manzanillo	59.0	22		21	0	4
	Oaxaca	58.7	19	27	19	Inap	1568
	Pochutla						
	Salina Cruz	59.0	24	30	24	18	56
	Tapachula	59.8	24	31	21	1	168
REGION 4	Camargo, Tamps						
	C. Lerdo	55.6	23	34	18	0	1140
	Chihuahua	55.1	18	35	15	0	1423
	Durango	57.4	13		12	0	1886
	Parral						
	Stgo. Papasquiaro						
	Temosachic				15	0	
	Villa González						
REGION 5	Aguascalientes	57.6	16	30	12	0	1879
	Guadalajara	59.0	16	32	14	0	1556
	Guanajuato	58.2	14	30	14	0	2037
	León	58.3	16	31	13	0	1809
	Querétaro	58.6	16	31	15	0	1842
	S. Luis Potosí	57.5	18	33	15	0	1877
	Zacatecas, (C. de la Bufa)						2612
REGION 6	Cuernavaca	58.7	19	27	18	Inap	1538
	Morelia	58.8	16	27	14	0	1923
	Pachuca	58.7	14	24	13	0	2435
	Puebla	58.8	17	24	12	1	2150
	Tacubaya	58.8	13	28	10	1	2309
	Toluca	58.7	11		8	0	2675
	Tulancingo	58.6	12	27	11	0	2181
REGION 7	C. Victoria						317
	Lampazos	54.0	22	34	19	16	317
	Matamoros	57.0	23	32	20	89	12
	Monclova				20	0	
	Monterrey	53.9	23	32	21	0	528
	Saltillo	54.0	19	30	17	2	1609
REGION 8	Córdoba	57.9	20	30	19	Inap	871
	Jalapa	58.0	20	25	17	0	1399
	Orizaba	57.8	19	24	19	0	1248
	Río Verde	57.6	22	34	21	0	1012
	Tampico	56.4	26	31	25	0	8
	Tuxpan	57.2	27	31	23	3	
	Veracruz	57.8	27	28	26	0	16
REGION 9	C. del Carmen	59.2	26	32	24	6	
	Comitán	58.0	17		13	33	1635
	Frontera	58.5	24	34	24	0	2
	Puerto México	57.6	24		20	0	14
	Rincón Antonio	58.5	24	26	23	24	208
	S. Cristóbal						2118
	Tuxtla Gutiérrez	58.6	24	31	23	0	536
	Villahermosa						20
REGION 10	Campeche						25
	Maxcanú						12
	Mérida	59.4	27	32	22	0	22
	Payo Obispo						4
	Peto						36
	Progreso	60.0	25	30	24	16	14
	Valladolid	59.8	24	33	22	Inap	22

PREVISION GENERAL

La temperatura ascenderá en la Vertiente del Golfo. Las lluvias disminuirán en general.

Probabilidades para el Día y la Noche de Mañana

REGION 1 — No habrá cambio de temperatura. Cielo despejado. No habrá lluvias. Vientos débiles del Oeste.

REGION 2 — No habrá cambio de temperatura. Cielo despejado. No habrá lluvias. Vientos moderados del Suroeste.

REGION 3 — No habrá cambio de temperatura. Cielo medio nublado. Lluvias aisladas. Vientos moderados del Sur.

REGION 4 — No habrá cambio de temperatura. Cielo despejado. No habrá lluvias.

REGION 5 — Ascenso de temperatura. Cielo despejado. Lluvias aisladas.

REGION 6 — Ascenso de temperatura. Cielo despejado. Lluvias aisladas.

REGION 7 — Ascenso de temperatura. Cielo medio nublado. Lluvias aisladas. Vientos moderados del Sureste.

REGION 8 — Ascenso de temperatura. Cielo despejado. Lluvias aisladas. Vientos moderados del Este.

REGION 9 — No habrá cambio de temperatura. Cielo despejado. Lluvias aisladas. Vientos moderados del Noreste.

REGION 10 — Ascenso de temperatura. Cielo despejado. No habrá lluvias. Vientos moderados del Este.

Zincografía de la Dirección de Estudios Geográficos y Climatológicos

252

SECRETARIA DE AGRICULTURA Y FOMENTO

DIRECCION DE ESTUDIOS GEOGRAFICOS Y CLIMATOLOGICOS.

SERVICIO METEOROLOGICO MEXICANO

CARTA DEL TIEMPO

MARIANO MOCTEZUMA

JEFE DEL SERVICIO

MARTES 2 DE JUNIO DE 1925

	ESTACIONES	Presión al nivel del mar	Temperatura Ambiente	Temperatura Máxima de ayer	Temperatura Mínima en las últimas 24 h.	Lluvias en 24 h.	Altura del barómetro
		700+	°	°	°	m.m.	
REGION 1	Ensenada						
	Guaymas	57.2	23	28	23	0	8
	Hermosillo						
	La Paz	57.6	16		16	0	11
	Mexicali						
	Sta. Rosalía						
REGION 2	Culiacán	59.6	20	31	19	0	53
	El Fuerte						89
	Mazatlán	58.8	23	25	22	0	78
	San Blas					0	7
	Islas Marías	58.6	22	28	18	0	
REGION 3	Acapulco	56.8	26	32	26	0	3
	Chilpancingo	57.0	18	20	5	0	1259
	Colima	57.8	21	33	20	0	498
	Manzanillo	58.2	21	30	20	0	4
	Oaxaca	56.8	20	29	19	0	1563
	Pochutla						
	Salina Cruz	56.6	24	29	24	5	56
	Tapachula	56.6	23	31	21	2	168
REGION 4	Camargo, Tamps.						
	C. Lerdo	54.7	19	34	18	0	1140
	Chihuahua	53.9	20	36	17	0	1423
	Durango	56.0	14	31	13	0	1886
	Parral				9	0	
	Stgo. Papasquiaro						
	Temosachic						
	Villa González				16	0	
REGION 5	Aguascalientes	56.0	17	31	12	0	1879
	Guadalajara	57.3	17	33	14	0	1558
	Guanajuato	56.2	16	31	14	0	2037
	León	56.1	16	32	15	0	1809
	Querétaro	57.0	18	32	16	0	1842
	S. Luis Potosí	55.8	18	34	15	0	1877
	Zacatecas, (C. de la Bufa)	55.2	15	24	13	0	2612
REGION 6	Cuernavaca	57.2	18	28	18	1	1538
	Morelia	57.0	15	29	15	0	1923
	Pachuca	57.3	13	23	12	2	2435
	Puebla	57.0	14	24	13	6	2150
	Tacubaya	57.4	13	28	11	0	2309
	Toluca	57.2	11	21	9	2	2675
	Tulancingo	57.0	12	30	10	0	2181
REGION 7	C. Victoria						317
	Lampazos	54.3	27	36	23	0	317
	Matamoros	56.8	26	31	55	0	12
	Monclova				23	0	
	Monterrey	54.3	24	37	23	0	528
	Saltillo	54.5	22	31	19	0	1609
REGION 8	Córdoba	56.6	21	31	18	0	871
	Jalapa	56.5	19	28	17	0	1399
	Orizaba	56.8	19	27	17	0	1248
	Río Verde	55.5	23	37	22	0	1012
	Tampico	56.4	27	31	26	0	8
	Tuxpan	56.4	27	32	25	Insp	
	Veracruz	56.4	26	30	26	0	16
REGION 9	C. del Carmen	58.2	26	33	24	2	
	Comitán	57.0	16	24	11	25	1635
	Frontera	57.6	26	33	23	0	2
	Puerto México	57.0	25	33	23	0	14
	Rincón Antonio	56.8	24	26	22	0	208
	S. Cristóbal	57.0	11	20	10	14	2118
	Tuxtla Gutiérrez	56.9	23	32	22	24	536
	Villahermosa						20
REGION 10	Campeche						25
	Maxcanú	58.8	25	33	24	0	12
	Mérida	59.2	27	32	25	0	22
	Payo Obispo	59.0	24	31	23	6	4
	Peto						
	Progreso	59.2	26	32	24	0	38
	Valladolid						14
							22

PREVISION GENERAL

No habrá cambio importante en la temperatura. Dominará buen tiempo en toda la República con excepción del Istmo de Tehuantepec.

Probabilidades para el Día y la Noche de Mañana

REGION 1 — No habrá cambio de temperatura. Cielo despejado. No habrá lluvias. Vientos débiles del Sur.

REGION 2 — No habrá cambio de temperatura. Cielo medio nublado. No habrá lluvias. Vientos moderados del Suroeste.

REGION 3 — No habrá cambio de temperatura. Cielo nublado. Lluvias aisladas. Vientos mederados del Sur.

REGION 4 — No habrá cambio de temperatura. Cielo despejado. No habrá lluvias.

REGION 5 — No habrá cambio de temperatura. Cielo despejado. No habrá lluvias.

REGION 6 — No habrá cambio de temperatura. Cielo despejado. Lluvias aisladas.

REGION 7 — No habrá cambio de temperatura. Cielo despejado. No habrá lluvias. Vientos moderados del Sureste.

REGION 8 — No habrá cambio de temperatura. Cielo despejado. Lluvias aisladas. Vientos moderados del Este.

REGION 9 — No habrá cambio de temperatura. Cielo despejado. Lluvias aisladas. Vientos moderados del Noreste.

REGION 10 — No habrá cambio de temperatura. Cielo despejado. Lluvias aisladas. Vientos moderados del Este.

EXPLICACIONES Y SIMBOLOS

OBSERVACIONES HECHAS A LAS 6 H. DEL MERIDIANO 105°

Las líneas negras son las ISOBARAS o líneas de igual presión reducida al nivel del mar y a la gravedad normal.

Las líneas rojas son las ISOTERMAS o líneas de igual temperatura al abrigo.

Las flechas negras indican el rumbo del viento y su intensidad del modo siguiente: débil ——, moderado ——, algo fuerte ——, fuerte ——, violento ——, huracanado ——

Estado del cielo: despejado ○, medio nublado ◑, nublado ●, lloviendo

FENOMENOS REGISTRADOS EN LAS ULTIMAS 24 HORAS:

nieve ✶, granizo ▲, niebla ≡, tempestad ↯, helada —·—·—, Precipitación. Con negro. inapreciable o en las cercanías, de 0.1 a 49 mm. Con rojo: de 50 a 99 mm. de 100 mm. en adelante

Las flechas rojas indican la dirección e intensidad de los vientos de velocidad máxima mayores de doce metros por segundo.

Los datos de Estados Unidos se reciben de la Oficina Meteorológica de Nueva Orleans y los de la Habana del Observatorio de Belén.

ESCALA 1:10.000,000.

Litografía de la Dirección de Estudios Geográficos y Climatológicos

SECRETARIA DE AGRICULTURA Y FOMENTO.

DIRECCION DE ESTUDIOS GEOGRAFICOS Y CLIMATOLOGICOS.

SERVICIO METEOROLOGICO MEXICANO

CARTA DEL TIEMPO

MARIANO MOCTEZUMA

JEFE DEL SERVICIO

MIERCOLES 3 DE JUNIO DE 1925

REGION	ESTACIONES	Presión al nivel del mar	Temperatura Ambiente	Temperatura Máxima de ayer	Temperatura Mínima en las últimas 12 h.	Lluvias en 24 h.	Altura del barómetro
		700+	°	°	°	m.m.	
1	Ensenada	56.0	21	28	21	0	8
1	Guaymas						
1	Hermosillo	57.0	15	29	15	0	11
1	La Paz						
1	Mexicali						
1	Sta. Rosalía						
2	Culiacán	56.4	19	33	18	0	53
2	El Fuerte					0	89
2	Mazatlán	56.8	23		22	0	78
2	San Blas					0	7
2	Islas Marías						
3	Acapulco	56.8	25	32	25	0	3
3	Chilpancingo	56.8	18	31	15	5	1250
3	Colima	56.8	22	33	21	0	498
3	Manzanillo	56.8	24	29	22	0	4
3	Oaxaca	56.5	18	29	18	0	1566
3	Pochutla						
3	Salina Cruz	56.0	23	29	22	118	56
3	Tapachula	54.8	22	31	20	53	168
4	Camargo, Tamps.	53.6	20	35	18	0	1140
4	C. Lerdo	53.5	18	37	15	0	1423
4	Chihuahua	55.0	14	32	14	0	1886
4	Durango				10	0	
4	Parral						
4	Stgo. Papasquiaro				5	0	
4	Temosachic				14	0	
4	Villa González						
5	Aguascalientes	55.5	17	32	13	0	1879
5	Guadalajara	56.0	16	34	15	0	1566
5	Guanajuato	56.6	18	31	16	Inap	2037
5	León	56.8	17	33	14	0	1809
5	Querétaro	56.6	16	32	15	4	1842
5	S. Luis Potosí	55.5	18	34	16	0	1877
5	Zacatecas, (C. de la Bufa)	55.0	16	25	15	0	2612
6	Cuernavaca						1538
6	Morelia	56.3	15	29	15	0	1923
6	Pachuca	56.8	13	24	12	0	2435
6	Puebla	56.6	12	26	11	Inap	2150
6	Tacubaya	56.7	11	28	8	Inap	2309
6	Toluca	56.7	9	32	7	Inap	2675
6	Tulancingo	56.9	9	28	8	0	2181
7	C. Victoria						317
7	Lampazos	55.0	28	38	25	0	317
7	Matamoros	57.8	26	33	25	Inap.	12
7	Monclova				25	2	
7	Monterrey	54.8	25	36	24	0	528
7	Saltillo	54.0	20	32	17	0	1609
8	Córdoba	56.7	21	32	18	0	871
8	Jalapa	56.7	18	28	16	0	1399
8	Orizaba	56.7	18	27	17	0	1248
8	Río Verde	56.0	22	34	22	0	1012
8	Tampico	56.8	26	32	25	0	8
8	Tuxpan	57.0	25	33	23	0	
8	Veracruz	56.6	27	29	26	0	16
9	C. del Carmen	57.4	26	33	26	0	
9	Comitán	55.5	17	27	14	9	1635
9	Frontera	57.0	24	33	24	0	2
9	Puerto México						14
9	Rincón Antonio	56.2	24	28	23	0	208
9	S. Cristóbal	55.9	13	21	12	0	2118
9	Tuxtla Gutiérrez	55.8	23	32	22	0	536
9	Villahermosa						20
10	Campeche						25
10	Maxcanú	58.6	24	33	23	0	12
10	Mérida	59.4	25	31	22	1	22
10	Payo Obispo						4
10	Peto						36
10	Progreso	59.4	24	30	23	0	14
10	Valladolid						22

PREVISION GENERAL

La temperatura descenderá ligeramente en toda la República. Las lluvias afectarán el Istmo de Tehuantepec y algunos puntos de la Mesa Central. En el Golfo de Tehuantepec se marca una depresión de moderada intensidad.

Probabilidades para el Día y la Noche de Mañana

REGION 1 — No habrá cambio de temperatura. Cielo despejado. No habrá lluvias. Vientos débiles del Sur.

REGION 2 — No habrá cambio de temperatura. Cielo medio nublado. No habrá lluvias. Vientos moderados del Suroeste.

REGION 3 — Descenso de temperatura. Cielo nublado. Lluvias generales. Vientos moderados del Sur.

REGION 4 — No habrá cambio de temperatura. Cielo despejado. No habrá lluvias.

REGION 5 — No habrá cambio de temperatura. Cielo despejado. Lluvias aisladas.

REGION 6 — No habrá cambio de temperatura. Cielo despejado. Lluvias aisladas.

REGION 7 — Descenso de temperatura. Cielo despejado. No habrá lluvias. Vientos moderados del Sureste.

REGION 8 — Descenso de temperatura. Cielo nublado. Lluvias generales. Vientos moderados del Este.

REGION 9 — Descenso de temperatura. Cielo nublado. Lluvias generales. Vientos moderados del Noreste.

REGION 10 — No habrá cambio de temperatura. Cielo medio nublado. Lluvias aisladas. Vientos moderados del Este.

EXPLICACIONES Y SIMBOLOS

OBSERVACIONES HECHAS A LAS 6 H. DEL MERIDIANO 105°

Las líneas negras son las ISOBARAS o líneas de igual presión reducida al nivel del mar y a la gravedad normal.

Las líneas rojas son las ISOTERMAS o líneas de igual temperatura al abrigo.

Las flechas negras indican el rumbo del viento y su intensidad del modo siguiente: débil ____/, moderado ____//, algo fuerte ____///, fuerte ____////, violento ____/////, huracanado ____//////.

Estado del cielo: despejado ○, medio nublado ◑, nublado ●, lloviendo ▒.

FENOMENOS REGISTRADOS EN LAS ULTIMAS 24 HORAS:

nieve ✱, granizo ▲, niebla ≡, tempestad ⚡, helada ⌐, ¬.

Precipitación. Con negro: inapreciable o en las cercanías ▒, de 0.1 a 49 mm. ▒. Con rojo: de 50 a 99 mm. ▒, de 100 mm. en adelante ▒.

Las flechas rojas indican la dirección e intensidad de los vientos de velocidad máxima mayores de doce metros por segundo.

Los datos de Estados Unidos se reciben de la Oficina Meteorológica de New Orleans y los de la Habana del Observatorio de Belén.

ESCALA 1:10.000,000.

Zincografía de la Dirección de Estudios Geográficos y Climatológicos

SECRETARIA DE AGRICULTURA Y FOMENTO.

DIRECCION DE ESTUDIOS GEOGRAFICOS Y CLIMATOLOGICOS.

SERVICIO METEOROLOGICO MEXICANO

CARTA DEL TIEMPO

MARIANO MOCTEZUMA

JEFE DEL SERVICIO

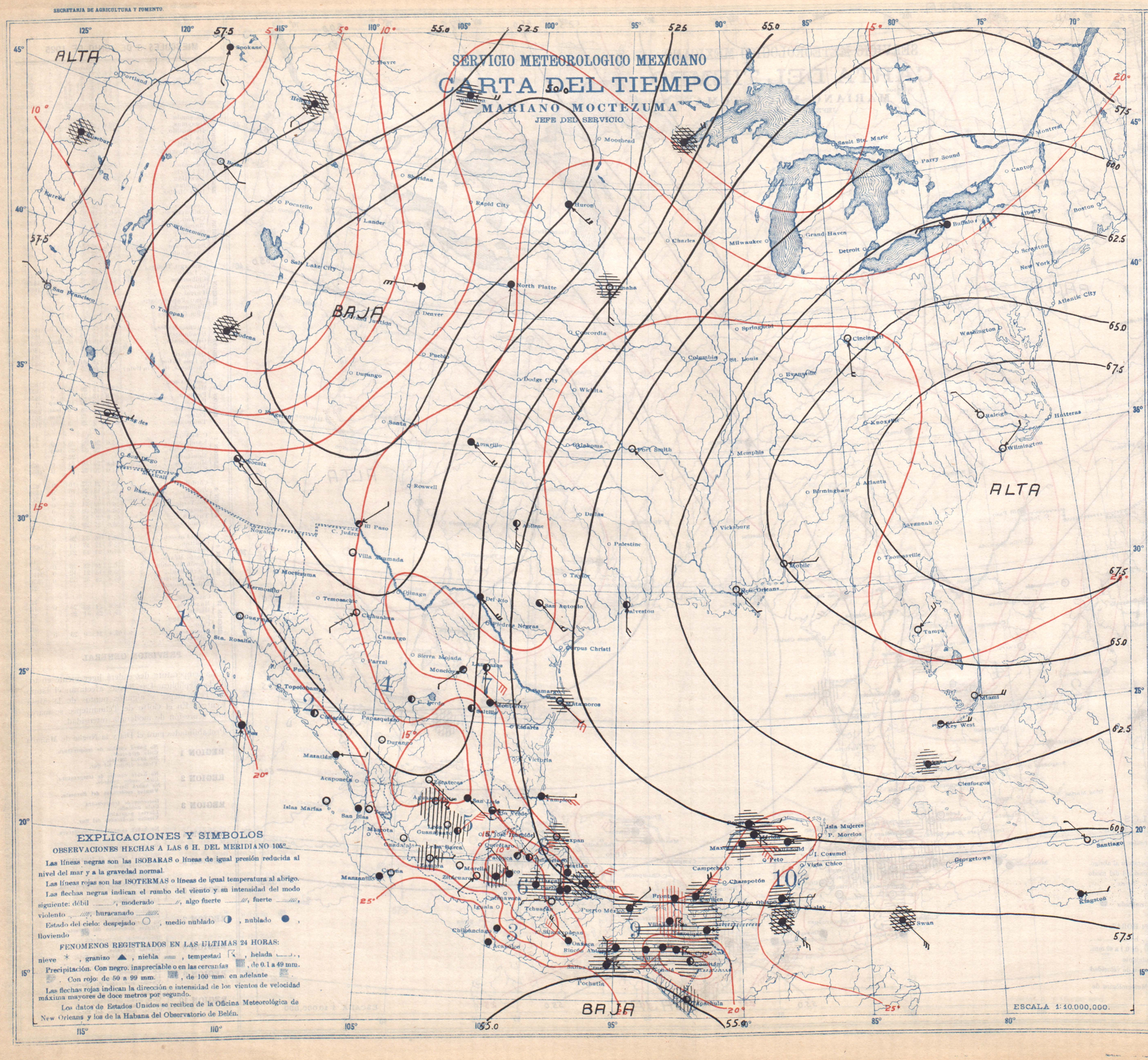

EXPLICACIONES Y SIMBOLOS

OBSERVACIONES HECHAS A LAS 6 H. DEL MERIDIANO 105°

Las líneas negras son las ISOBARAS o líneas de igual presión reducida al nivel del mar y a la gravedad normal.

Las líneas rojas son las ISOTERMAS o líneas de igual temperatura al abrigo.

Las flechas negras indican el rumbo del viento y su intensidad del modo siguiente: débil ____, moderado ____, algo fuerte ____, fuerte ____, violento ____, huracanado ____.

Estado del cielo: despejado ○, medio nublado ◑, nublado ●, lloviendo ▒.

FENOMENOS REGISTRADOS EN LAS ULTIMAS 24 HORAS:

nieve ✳, granizo ▲, niebla ═, tempestad ⚡, helada ⊔, Precipitación. Con negro. inapreciable o en las cercanías ▒, de 0.1 a 49 mm. ▒. Con rojo: de 50 a 99 mm. ▒, de 100 mm. en adelante ▒.

Las flechas rojas indican la dirección e intensidad de los vientos de velocidad máxima mayores de doce metros por segundo.

Los datos de Estados Unidos se reciben de la Oficina Meteorológica de New Orleans y los de la Habana del Observatorio de Belén.

JUEVES 4 DE JUNIO DE 1925

	ESTACIONES	Presión al nivel del mar	Temperatura Ambiente	Máxima en 24 h.	Mínima en 24 horas	Lluvias en 24 h.	Altura del barómetro
		700+	°	°	°	m.m.	
REGION 1	Ensenada						
	Guaymas	56.2	22	29	21	0	8
	Hermosillo						
	La Paz	56.8	16	30	15	0	11
	Mexicali						
	Sta. Rosalía						
REGION 2	Culiacán	57.8	22	30	19	0	53
	El Fuerte						89
	Mazatlán	57.2	23	26	23	0	78
	San Blas	57.2	24	29	23	0	7
	Islas Marías	57.4	16	30	15	0	
REGION 3	Acapulco	56.2	26	32	26	0	3
	Chilpancingo	56 5	18	29	15	0	1250
	Colima	57.0	22	30	21	0	498
	Manzanillo	57.2	22	29	21	0	4
	Oaxaca	56 8	18	28	17	0	1563
	Pochutla						
	Salina Cruz	55.2	23	29	23	4	56
	Tapachula	55.0	23	30	21	(nap.	168
REGION 4	Camargo, Tamps.						
	C. Lerdo	54 3	22	37	19	0	1140
	Chihuahua	53.9	20	37	17	0	1423
	Durango	54.8	16	32	15	0	1886
	Parral						
	Stgo. Tapasquiaro						
	Temosachic				15	0	
	Villa González						
REGION 5	Aguascalientes	55.8	18	33	14	(nap	1879
	Guadalajara	57.0	18		16	0	1556
	Guanajuato	56.3	16	31	14	(nap	2037
	León	56.1	19	33	16	(nap.	1809
	Querétaro						1842
	S. Luis Potosí	55.9	15	33	14	0	1877
	Zacatecas, (C. de la Bufa)	55.4	13	27	11	0	2612
REGION 6	Cuernavaca						1538
	Morelia	56.7	17	29	15	0	1923
	Pachuca	57.1	11	23	10	0	2435
	Puebla	57.2	14	27	11	1	2150
	Tacubaya	56.9	11	29	10	0	2309
	Toluca	56.8	10	22	7	0	2675
	Tulancingo	57.4	10	26	9	0	2181
REGION 7	C. Victoria						317
	Lampazos	55.2	27	36	26	0	317
	Matamoros	59.6	26	33	24	1	12
	Monclova				23	0	
	Monterrey	56.0	24	31	23	0	528
	Saltillo	55.0	18	31	16	0	1609
REGION 8	Córdoba	57.5	20	31	18	2	871
	Jalapa	57.8	17	27	17	0	1399
	Orizaba	57.4	17	25	17	1	1248
	Río Verde	56 3	20	32	19	0	1012
	Tampico	58.2	26	31	25	0	8
	Tuxpan	58.2	27	32	22	3	
	Veracruz	58.4	24	29	23	39	16
REGION 9	C. del Carmen	58.4	25	31	25	30	
	Comitán	56.1	16	24	14	41	1635
	Frontera	58.0	24	32	24	63	2
	Puerto México	56.8	24	28	19	20	14
	Rincón Antonio	55.9	23	24	22	30	208
	S. Cristóbal	56.2	12	19	11	21	2113
	Tuxtla Gutiérrez	56.0	22	29	22	7	534
	Villahermosa						20
REGION 10	Campeche						25
	Maxcanú	59.4	23	29	23	4	12
	Mérida	59.8	24	29	22	5	22
	Payo Obispo	58 8	26	29	23	13	4
	Peto						36
	Progreso	60.0	25	29	23	6	14
	Valladolid	59.8	23	29	22	8	22

PREVISION GENERAL

La temperatura no tendrá cambios importantes en la República. Las lluvias y los nublados aumentarán en la región Sur del país, extendiéndose hasta la Mesa Central.

Probabilidades para el Día y la Noche de Mañana

REGION 1
No habrá cambio de temperatura.
Cielo despejado.
No habrá lluvias.
Vientos débiles del Suroeste.

REGION 2
No habrá cambio de temperatura.
Cielo medio nublado.
No habrá lluvias.
Vientos moderados del Suroeste.

REGION 3
No habrá cambio de temperatura.
Cielo nublado.
Lluvias generales.
Vientos moderados del Noreste.

REGION 4
No habrá cambio de temperatura.
Cielo despejado.
No habrá lluvias.

REGION 5
Descenso de temperatura.
Cielo medio nublado.
Lluvias aisladas.

REGION 6
Descenso de temperatura.
Cielo nublado.
Lluvias generales.

REGION 7
No habrá cambio de temperatura.
Cielo medio nublado.
Lluvias aisladas.
Vientos moderados del Sureste.

REGION 8
No habrá cambio de temperatura.
Cielo nublado.
Lluvias generales.
Vientos moderados del Noreste.

REGION 9
No habrá cambio de temperatura.
Cielo nublado.
Lluvias generales.
Vientos algo fuertes del Noreste.

REGION 10
No habrá cambio de temperatura.
Cielo nublado.
Lluvias generales.
Vientos moderados del Este.

Zincografía de la Dirección de Estudios Geográficos y Climatológicos

SECRETARIA DE AGRICULTURA Y FOMENTO.

DIRECCION DE ESTUDIOS GEOGRAFICOS Y CLIMATOLOGICOS.

SERVICIO METEOROLOGICO MEXICANO

CARTA DEL TIEMPO

MARIANO MOCTEZUMA

JEFE DEL SERVICIO.

VIERNES 5 DE JUNIO DE 1925

	ESTACIONES	Presión al nivel del mar	Temperatura Ambiente	Temperatura Máxima de ayer	Temperatura Mínima en últimas 12 h.	Lluvias en 24 h.	Altura del barómetro
		700+	°	°	°	m.m.	
REGION 1	Ensenada	57.0	23	30	22	0	8
	Guaymas						
	Hermosillo	57.4	17	31	16	0	11
	La Paz						
	Mexicali						
	Sta. Rosalía						
REGION 2	Culiacán						53
	El Fuerte						89
	Mazatlán	57.2	25	26	24	0	78
	San Blas						7
	Islas Marías	57.2	22	30	15	0	
REGION 3	Acapulco	56.0	27	31	26	0	3
	Chilpancingo	56.2	24	32	16	1	1256
	Colima	57.2	23	31	21	0	498
	Manzanillo	57.6	24	28	21	0	4
	Oaxaca	56.5	18	26	17	Inap	1568
	Pochutla						
	Salina Cruz	55.4	23	29	22	19	56
	Tapachula	56.6	22	30	21	5	168
REGION 4	Camargo, Tamps	56.0	21	36	20	0	1140
	C. Lerdo	54.2	21	36	19	0	1423
	Chihuahua	56.5	17	32	16	0	1886
	Durango				12	3	
	Parral						
	Stgo. Papasquiaro				4	0	
	Temosachic				12	0	
	Villa González						
REGION 5	Aguascalientes	56.4	17	30	13	0	1879
	Guadalajara	57.0	18	34	17	Inap	1556
	Guanajuato	56.8	16	28	13	0	2037
	León	56.6	19	52	14	0	1809
	Querétaro	57.0	16	27	14	0	1842
	S. Luis Potosí	57.0	16	27	14	0	1877
	Zacatecas, (C. de la Bufa)	56.2	10	23	10	0	2612
REGION 6	Cuernavaca						1538
	Morelia	57.0	18	28	17	0	1923
	Pachuca	57.5	13	23	12	2	2435
	Puebla	57.1	14	25	11	10	2156
	Tacubaya	57.2	14	27	13	0	2308
	Toluca	57.1	11	21	10	0	2675
	Tulancingo	57.7	13	25	12	3	2181
REGION 7	C. Victoria						317
	Lampazos	58.2	25	36	23	0	317
	Matamoros	60.4	26	33	24	1	12
	Monclova						
	Monterrey	57.8	22	32	22	0	628
	Saltillo	57.6	16	31	15	0	1609
REGION 8	Córdoba	57.5	19	26	17	12	871
	Jalapa	58.2	17	23	15	7	1399
	Orizaba	57.4	17	22	16	13	1248
	Río Verde	57.5	20	30	19	0	1012
	Tampico	59.6	24	31	24	0	8
	Tuxpan	58.2	24	32	22	20	
	Veracruz	57.6	25	26	24	86	16
REGION 9	C. del Carmen	57.4	25	31	24	7	
	Comitán	56.8	17	22	15	2	1635
	Frontera	57.4	24	33	24	7	2
	Puerto México	57.0	25	29	20	5	14
	Rincón Antonio						208
	S. Cristóbal	56.0	13	20	12	31	2118
	Tuxtla Gutiérrez	56.1	24	30	23	1	536
	Villahermosa						20
REGION 10	Campeche						25
	Maxcanú	58.4	23	28	23	8	12
	Mérida	59.0	25	31	25	Inap.	22
	Payo Obispo						4
	Peto						36
	Progreso						14
	Valladolid						22

PREVISION GENERAL

La temperatura descenderá ligeramente en la mayor parte del país. Continuarán registrándose lluvias generales y abundantes en el Istmo de Tehuantepec y aumentarán en el interior de la República.

Probabilidades para el Día y la Noche de Mañana

REGION 1 — No habrá cambio de temperatura. Cielo despejado. No habrá lluvias. Vientos débiles del Suroeste.

REGION 2 — No habrá cambio de temperatura. Cielo medio nublado. No habrá lluvias. Vientos moderados del Suroeste.

REGION 3 — No habrá cambio de temperatura. Cielo nublado. Lluvias generales. Vientos moderados del Noreste.

REGION 4 — No habrá cambio de temperatura. Cielo despejado. No habrá lluvias.

REGION 5 — Descenso de temperatura. Cielo medio nublado. Lluvias aisladas.

REGION 6 — Descenso de temperatura. Cielo nublado. Lluvias generales.

REGION 7 — Descenso de temperatura. Cielo medio nublado. Lluvias aisladas. Vientos moderados del Sureste.

REGION 8 — No habrá cambio de temperatura. Cielo nublado. Lluvias generales. Vientos algo fuertes del Noreste.

REGION 9 — No habrá cambio de temperatura. Cielo nublado. Lluvias generales. Vientos moderados del Noreste.

REGION 10 — No habrá cambio de temperatura. Cielo nublado. Lluvias generales. Vientos moderados del Este.

EXPLICACIONES Y SIMBOLOS

OBSERVACIONES HECHAS A LAS 6 H. DEL MERIDIANO 105°

Las líneas negras son las ISOBARAS o líneas de igual presión reducida al nivel del mar y a la gravedad normal.

Las líneas rojas son las ISOTERMAS o líneas de igual temperatura al abrigo.

Las flechas negras indican el rumbo del viento y su intensidad del modo siguiente: débil ——/, moderado ——//, algo fuerte ——///, fuerte ——////, violento ——/////, huracanado ——//////.

Estado del cielo: despejado ○, medio nublado ◑, nublado ●, lloviendo ▨.

FENOMENOS REGISTRADOS EN LAS ULTIMAS 24 HORAS:

nieve ✳, granizo ▲, niebla ═, tempestad ⚡, helada ⎓, Precipitación. Con negro, inapreciable o en las cercanías ▩, de 0.1 a 49 mm. ▩. Con rojo: de 50 a 99 mm. ▩, de 100 mm. en adelante ▩.

Las flechas rojas indican la dirección e intensidad de los vientos de velocidad máxima mayores de doce metros por segundo.

Los datos de Estados Unidos se reciben de la Oficina Meteorológica de New Orleans y los de la Habana del Observatorio de Belén.

ESCALA 1:10.000.000.

Zincografía de la Dirección de Estudios Geográficos y Climatológicos

SERVICIO METEOROLOGICO MEXICANO

CARTA DEL TIEMPO

MARIANO MOCTEZUMA

JEFE DEL SERVICIO

SABADO 6 DE JUNIO DE 1925

	ESTACIONES	Presión al nivel del mar	Temperatura Ambiente	Temperatura Máxima de ayer	Temperatura Mínima en últimas 12 h.	Lluvias en 24 h.	Altura del barómetro
		700+	°	°	°	m.m.	
REGION 1	Ensenada	57.2	23	29	23	0	8
	Guaymas						
	Hermosillo						11
	La Paz						
	Mexicali						
	Sta. Rosalía						
REGION 2	Culiacán	56.2	21	35	21	inap	53
	El Fuerte						89
	Mazatlán	56.0	25	27	24	inap	78
	San Blas	55.8	24	30	23	0	7
	Islas Marías						
REGION 3	Acapulco	54.6	26	31	25	6	3
	Chilpancingo	54.8	20	31	18	0	1250
	Colima	55.4	22	30	21	0	498
	Manzanillo	56.2	22		21	0	4
	Oaxaca	55.2	17	24	17	4	1568
	Pochutla						
	Salina Cruz	55.8	23	25	22	140	56
	Tapachula	57.0	23	30	21	3	168
REGION 4	Camargo, Tamps.						
	C. Lerdo	55.2	21	34	19	0	1146
	Chihuahua	53.2	21	37	19	0	1423
	Durango	55.5	16	32	14	0	1886
	Parral						
	Stgo. Papasquiaro						
	Temosachic						
	Villa González						
REGION 5	Aguascalientes	55.5	16	29	13	0	1879
	Guadalajara	55.5	18	34	17	0	1556
	Guanajuato	55.8	16	29	13	0	2037
	León	55.9	18	32	14	inap	1809
	Querétaro	56.0	15	27	14	0	1842
	S. Luis Potosí	55.9	16	28	15	0	1877
	Zacatecas, (C. de la Bufa)	55.4	13	22	10	0	2612
REGION 6	Cuernavaca						1538
	Morelia	56.0	17	28	17	4	1923
	Pachuca	56.5	13		12	inap	2435
	Puebla	56.0	14	23	13	inap	2150
	Tacubaya	56.2	14	26	13	0	2309
	Toluca	56.0	12	21	11	0	2675
	Tulancingo	56.6	13	19	12	2	2181
REGION 7	C. Victoria						317
	Jaumave	57.8	26	35	23	0	317
	Matamoros	59.4	26	33	24	0	12
	Monclova				19	0	
	Monterrey	57.6	22	33	21	0	528
	Saltillo	57.0	17	31	15	0	1609
REGION 8	Córdoba	56.4	19	24	17	14	871
	Jalapa	56.3	16	22	16	11	1399
	Orizaba	56.5	17	21	17	9	1248
	Río Verde	56.2	20	29	19	0	1012
	Tampico	56.8	24	32	23	7	8
	Tuxpan	57.6	23	31	22	50	
	Veracruz	56.2	25	24	23	85	16
REGION 9	C. del Carmen	57.0	25	32	24	10	
	Comitán	57.2	16	24	13	6	1635
	Frontera	57.0	24	31	24	57	2
	Puerto México	55.2	24	29	19	34	14
	Rincón Antonio	56.0	22	23	20	77	208
	S. Cristóbal						2118
	Tuxtla Gutiérrez						536
	Villahermosa						20
REGION 10	Campeche						25
	Maxcanú						12
	Mérida	58.0	25	31	23	43	22
	Payo Obispo						4
	Peto						36
	Progreso	58.0	25	23	23	34	14
	Valladolid						22

PREVISION GENERAL

No se experimentará cambio de importancia en la temperatura. Las lluvias disminuirán en la Península de Yucatán e Istmo de Tehuantepec y aumentarán en la región media de la Vertiente del Pacífico y en la Mesa Central.

Probabilidades para el Día y la Noche de Mañana

REGION 1 — No habrá cambio de temperatura. Cielo nublado. Lluvias aisladas. Vientos débiles del Sur.

REGION 2 — Descenso de temperatura. Cielo nublado. Lluvias generales. Vientos moderados del Suroeste.

REGION 3 — No habrá cambio de temperatura. Cielo nublado. Lluvias generales. Vientos moderados del Este.

REGION 4 — No habrá cambio de temperatura. Cielo medio nublado. Lluvias aisladas.

REGION 5 — Descenso de temperatura. Cielo nublado. Lluvias generales.

REGION 6 — No habrá cambio de temperatura. Cielo nublado. Lluvias generales.

REGION 7 — No habrá cambio de temperatura. Cielo nublado. Lluvias aisladas. Vientos moderados del Sureste.

REGION 8 — No habrá cambio de temperatura. Cielo nublado. Lluvias generales. Vientos moderados del Noreste.

REGION 9 — No habrá cambio de temperatura. Cielo nublado. Lluvias generales. Vientos moderados del Noreste.

REGION 10 — Ascenso de temperatura. Cielo nublado. Lluvias aisladas. Vientos moderados del Este.

EXPLICACIONES Y SIMBOLOS

OBSERVACIONES HECHAS A LAS 6 H. DEL MERIDIANO 105°

Las líneas negras son las ISOBARAS o líneas de igual presión reducida al nivel del mar y a la gravedad normal.

Las líneas rojas son las ISOTERMAS o líneas de igual temperatura al abrigo.

Las flechas negras indican el rumbo del viento y su intensidad del modo siguiente: débil ——, moderado ——//, algo fuerte ——///, fuerte ——////, violento ——/////, huracanado ——//////.

Estado del cielo: despejado ○, medio nublado ◑, nublado ●, lloviendo ▒.

FENOMENOS REGISTRADOS EN LAS ULTIMAS 24 HORAS:

nieve ✶, granizo ▲, niebla ≡, tempestad ↯, helada —·—,

Precipitación. Con negro: inapreciable o en las cercanías ▒, de 0.1 a 49 mm. Con rojo: de 50 a 99 mm. ▒, de 100 mm. en adelante ▒.

Las flechas rojas indican la dirección e intensidad de los vientos de velocidad máxima mayores de doce metros por segundo.

Los datos de Estados Unidos se reciben de la Oficina Meteorológica de New Orleans y los de la Habana del Observatorio de Belén.

ESCALA 1:10.000,000.

Zincografía de la Dirección de Estudios Geográficos y Climatológicos

SERVICIO METEOROLOGICO MEXICANO
CARTA DEL TIEMPO

MARIANO MOCTEZUMA
JEFE DEL SERVICIO

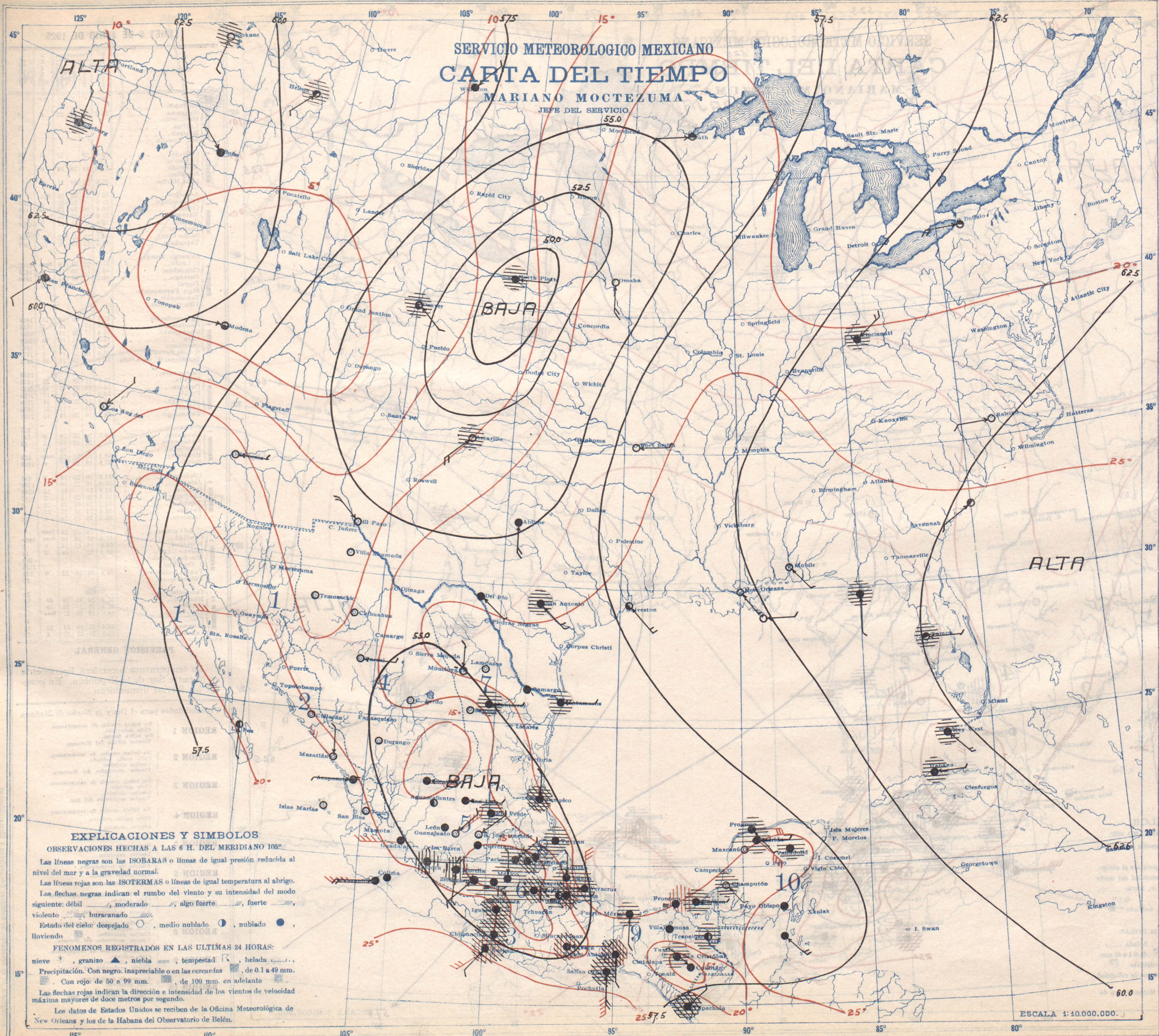

EXPLICACIONES Y SIMBOLOS

OBSERVACIONES HECHAS A LAS 6 H. DEL MERIDIANO 105°.

Las líneas negras son las ISOBARAS o líneas de igual presión reducida al nivel del mar y a la gravedad normal.

Las líneas rojas son las ISOTERMAS o líneas de igual temperatura al abrigo.

Las flechas negras indican el rumbo del viento y su intensidad del modo siguiente: débil, moderado, algo fuerte, fuerte, violento, huracanado.

Estado del cielo: despejado, medio nublado, nublado, lloviendo.

FENOMENOS REGISTRADOS EN LAS ULTIMAS 24 HORAS:

nieve, granizo, niebla, tempestad, helada.

Precipitación. Con negro. inapreciable o en las cercanías, de 0.1 a 49 mm. Con rojo: de 50 a 99 mm., de 100 mm. en adelante.

Las flechas rojas indican la dirección e intensidad de los vientos de velocidad máxima mayores de doce metros por segundo.

Los datos de Estados Unidos se reciben de la Oficina Meteorológica de New Orleans y los de la Habana del Observatorio de Belén.

DOMINGO 7 DE JUNIO DE 1925

Región	Estaciones	Presión al nivel del mar	Temperatura: Ambiente	Temperatura: Máxima de ayer	Temperatura: Mínima en últimas 12 h.	Lluvias en 24 h.	Altura del barómetro
		700+	°	°	°	m.m.	
REGION 1	Ensenada						
	Guaymas	55.8	23	31	22	0	8
	Hermosillo						
	La Paz	57.0	17	29	16	0	11
	Mexicali						
	Sta. Rosalía						
REGION 2	Culiacán	56.0	20		19	0	53
	El Fuerte						89
	Mazatlán	55.6	25	28	24	0	78
	San Blas						7
	Islas Marías	57.0	23	30	20	0	
REGION 3	Acapulco	55.6	24	29	24	57	3
	Chilpancingo	54.8	18	29	15	5	1250
	Colima	56.4	24	30	23	0	498
	Manzanillo	56.0	24	29	24	0	4
	Oaxaca	54.8	17	21	17	58	1568
	Pochutla						
	Salina Cruz	55.8	24	26	22	22	56
	Tapachula	57.6	22	31	21	14	168
REGION 4	Camargo, Tamps.						
	C. Lerdo	53.6	22	35	20	0	1140
	Chihuahua	56.1	17	37	14	0	1423
	Durango	54.0	18	31	17	0	1886
	Parral				12	0	
	Stgo. Papasquiaro						
	Temosachic				3	0	
	Villa González				9	0	
REGION 5	Aguascalientes	54.2	19	30	15	0	1879
	Guadalajara	55.0	18	32	17	0	1556
	Guanajuato	54.4	16	29	14	0	2037
	León	54.3	19	32	15	0	1809
	Querétaro	54.5	16	25	15	0	1842
	S. Luis Potosí	54.2	18	27	16	0	1877
	Zacatecas, (C. de la Bufa)	54.0	14	23	12	0	2612
REGION 6	Cuernavaca						1538
	Morelia	54.4	18	26	17	0	1923
	Pachuca	54.1	13		12	9	2435
	Puebla	54.2	16	21	12	36	2150
	Tacubaya	54.8	14	22	13	20	2309
	Toluca	54.3	12	17	11	39	2675
	Tulancingo	54.3	14	19	13	16	2181
REGION 7	C. Victoria						317
	Lampazos	55.5	27	35	24	0	317
	Matamoros	56.2	23	33	24	2	12
	Monclova				22	0	
	Monterrey	55.0	23	33	21	15	528
	Saltillo	54.7	18	31	16	0	1609
REGION 8	Córdoba	54.7	19	27	18	58	871
	Jalapa	54.8	17		16	35	1399
	Orizaba	54.6	18	22	17	28	1248
	Río Verde	54.1	20	28	20	2	1012
	Tampico	54.8	24	31	23	18	8
	Tuxpan	55.2	24	28	22	21	
	Veracruz	55.0	24	27	23	1	16
REGION 9	C. del Carmen	56.2	26	33	23	4	
	Comitán	57.0	16	23	14	0	1635
	Frontera	57.0	24	28	24	55	2
	Puerto México	56.8	24	28	20	8	14
	Rincón Antonio	56.0	22	24	20	51	208
	S. Cristóbal	56.5	14	18	11	3	2118
	Tuxtla Gutiérrez						536
	Villahermosa						20
REGION 10	Campeche						25
	Maxcanú						12
	Mérida	56.8	25	31	24	18	22
	Payo Obispo	56.0	27	30	27	0	4
	Peto						36
	Progreso	57.0	25	29	24	16	14
	Valladolid	56.8	25	31	24	2	22

PREVISION GENERAL

La temperatura descenderá en la mayor parte del país. Continuarán las lluvias generales y abundantes en el Istmo de Tehuantepec y se generalizarán en la Mesa Central.

Probabilidades para el Día y la Noche de Mañana

REGION 1 — No habrá cambio de temperatura. Cielo despejado. No habrá lluvias. Vientos débiles del Noroeste.

REGION 2 — No habrá cambio de temperatura. Cielo medio nublado. Lluvias aisladas. Vientos maderados del Oeste.

REGION 3 — No habrá cambio de temperatura. Cielo nublado. Lluvias generales. Vientos algo fuertes del Sur.

REGION 4 — Descenso de temperatura. Cielo medio nublado. No habrá lluvias.

REGION 5 — No habrá cambio de temperatura. Cielo nublado. Lluvias generales.

REGION 6 — No habrá cambio de temperatura. Cielo nublado. Lluvias generales.

REGION 7 — Descenso de temperatura. Cielo nublado. Lluvias generales. Vientos moderados del Este.

REGION 8 — Descenso de temperatura. Cielo nublado. Lluvias generales. Vientos moderados del Noreste.

REGION 9 — Descenso de temperatura. Cielo nublado. Lluvias generales. Vientos moderados del Noreste.

REGION 10 — Descenso de temperatura. Cielo nublado. Lluvias generales. Vientos moderados del Este.

Zincografía de la Dirección de Estudios Geográficos y Climatológicos

SERVICIO METEOROLOGICO MEXICANO

CARTA DEL TIEMPO

MARIANO MOCTEZUMA

JEFE DEL SERVICIO

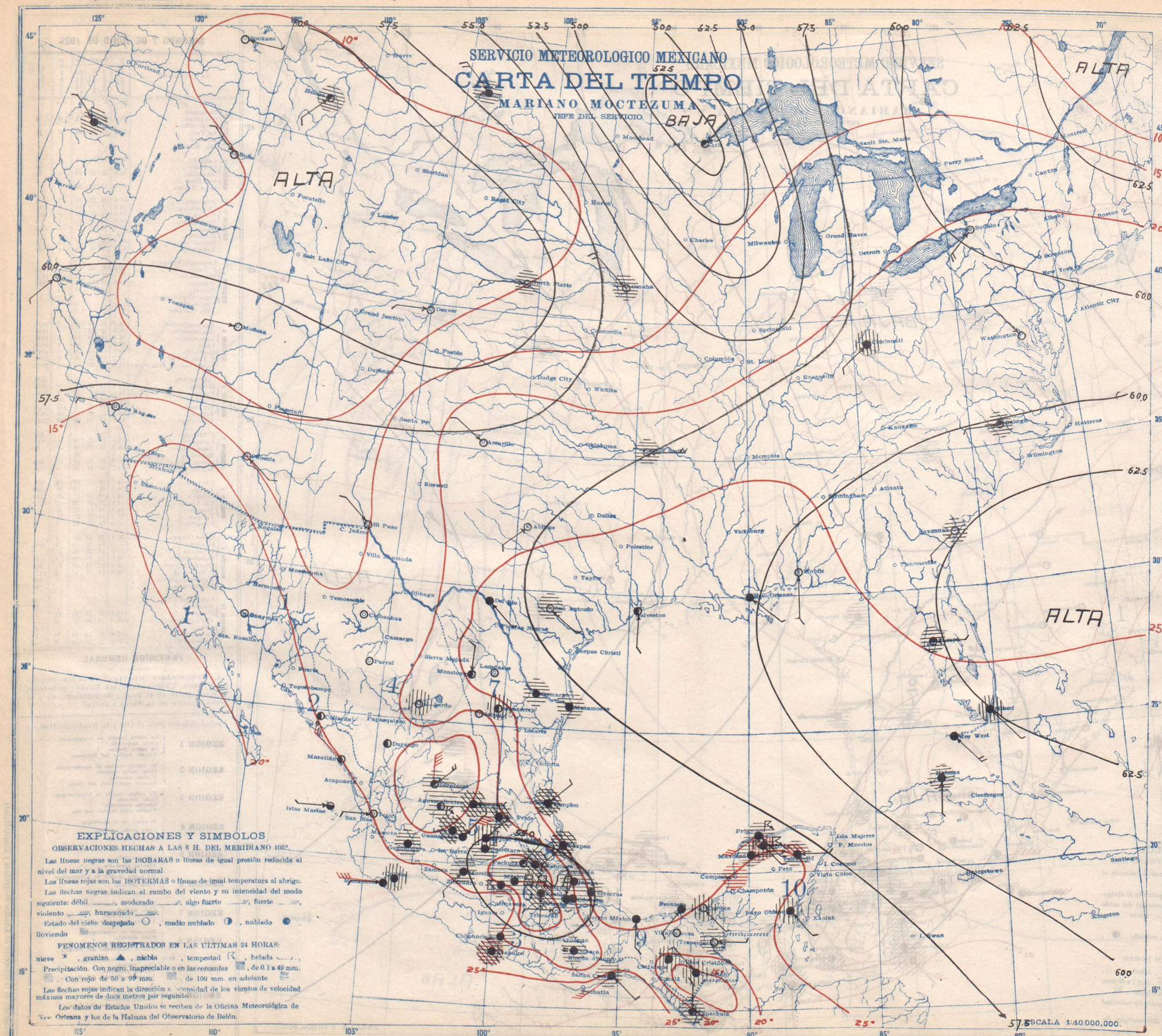

EXPLICACIONES Y SIMBOLOS

OBSERVACIONES HECHAS A LAS 6 H. DEL MERIDIANO 105°

Las líneas negras son las ISOBARAS o líneas de igual presión reducida al nivel del mar y a la gravedad normal.

Las líneas rojas son las ISOTERMAS o líneas de igual temperatura al abrigo.

Las flechas negras indican el rumbo del viento y su intensidad del modo siguiente: débil ——, moderado ——//, algo fuerte ——///, fuerte ——///, violento ——///, huracanado ——///.

Estado del cielo: despejado ○ , medio nublado ◑ , nublado ● lloviendo ▨

FENOMENOS REGISTRADOS EN LAS ULTIMAS 24 HORAS:

nieve ✶ , granizo ▲ , niebla ≡ , tempestad ↯ , helada ⌐, Precipitación. Con negro. inapreciable o en las cercanías ▨, de 0.1 a 49 mm. ▩, Con rojo: de 50 a 99 mm. ▩, de 100 mm. en adelante ▩.

Las flechas rojas indican la dirección e intensidad de los vientos de velocidad máxima mayores de doce metros por segundo.

Los datos de Estados Unidos se reciben de la Oficina Meteorológica de New Orleans y los de la Habana del Observatorio de Belén.

LUNES 8 DE JUNIO DE 1925

	ESTACIONES	Presión al nivel del mar	Temperatura. Actualmente	Máxima de ayer	Mínima en las 24 h.	Lluvias en 24 h.	Altura del barómetro
		760+	°	°	°	m.m.	
REGION 1	Ensenada						
	Guaymas	56.2	23	31	22	0	8
	Hermosillo						
	La Paz						11
	Mexicali						
	Sta. Rosalía						
REGION 2	Culiacán	56.6	20		19	0	63
	El Fuerte						89
	Mazatlán	57.2	24	28	24	0	76
	San Blas						7
	Islas Marías	57.0	22	30	21	0	
REGION 3	Acapulco	56.6	24	27	23	188	3
	Chilpancingo	55.5	17	21	15	8	1250
	Colima	56.4	23	30	22	Inap	498
	Manzanillo	57.0	24	29	23	0	4
	Oaxaca	55.6	17	31	17	0	1568
	Pochutla						
	Salina Cruz	56.2	25	27	22	18	56
	Tapachula	57.4	21	28	19	21	168
REGION 4	Camargo, Tamps.						
	C. Lerdo	55.8	22	34	19	Inap	1140
	Chihuahua	56.1	17	33	14	0	1423
	Durango	56.2	17	31	17	0	1886
	Parral				17	0	
	Stgo. Papasquiaro				10	0	
	Temosachic						
	Villa González						
REGION 5	Aguascalientes	55.5	18	30	14	21	1879
	Guadalajara	56.6	17		16	7	1566
	Guanajuato	55.4	17	29	15	0	2037
	León	55.3	18	31	14	10	1809
	Querétaro	54.8	16	25	15	1	1842
	S. Luis Potosí	55.6	16	27	15	1	1877
	Zacatecas, (C. de la Bufa)	55.7	13	23	11	15	2612
REGION 6	Cuernavaca						
	Morelia	55.0	17	26	16	25	1538
	Pachuca	54.5	14	23	13	11	1923
	Puebla	54.3	15	19	14	12	2435
	Tacubaya	54.4	14	22	13	31	2150
	Toluca	54.4	13		11	17	2309
	Tulancingo	54.6	16	20	14	15	2675
REGION 7	C. Victoria						2181
	Lampazos	56.5	26	36	24	0	317
	Matamoros	57.0	26	32	25	5	317
	Monclova				23	0	12
	Monterrey	56.1	23	31	23	Inap.	528
	Saltillo	55.9	18	33	15	0	1609
REGION 8	Córdoba	54.9	20	26	19	9	871
	Jalapa	55.0	18	22	16	13	1399
	Orizaba	54.8	18		18	12	1248
	Río Verde	55.3	20	29	19	2	1012
	Tampico	55.2	23	30	23	33	8
	Tuxpan	55.4	24	31	23	11	
	Veracruz	55.2	25	26	24	5	16
REGION 9	C. del Carmen						
	Comitán	57.0	25	32	24	Inap	
	Frontera	57.0	15	24	13	Inap	1635
	Puerto México	56.0	24	33	24	0	2
	Rincón Antonio	55.2	23		18	0	14
	S. Cristóbal						208
	Tuxtla Gutiérrez						2118
	Villahermosa	56.6	23	28	22	0	536
							20
REGION 10	Campeche						
	Maxcanú	57.4	24	33	24	48	25
	Mérida	57.4	25	26	24	59	12
	Payo Obispo	58.6	27	30	27	Inap	22
	Peto						4
	Progreso	57.4	25	30	24	23	36
	Valladolid	57.8	25	28	22	4	14
							22

PREVISION GENERAL

La temperatura ascenderá ligeramente en la parte Sur de la República. En general las lluvias disminuirán.

Probabilidades para el Día y la Noche de Mañana

REGION 1 No habrá cambio de temperatura. Cielo despejado. No habrá lluvias. Vientos débiles del Noroeste.

REGION 2 No habrá cambio de temperatura. Cielo medio nublado. Lluvias aisladas. Vientos moderados del Noroeste.

REGION 3 No habrá cambio de temperatura. Cielo nublado. Lluvias aisladas. Vientos moderados del Sur.

REGION 4 No habrá cambio de temperatura. Cielo medio nublado. Lluvias aisladas.

REGION 5 Ascenso de temperatura. Cielo medio nublado. Lluvias generales.

REGION 6 Ascenso de temperatura. Cielo medio nublado. Lluvias aisladas.

REGION 7 No habrá cambio de temperatura. Cielo nublado. Lluvias aisladas. Vientos moderados del Este.

REGION 8 No habrá cambio de temperatura. Cielo nublado. Lluvias generales. Vientos moderados del Noreste.

REGION 9 No habrá cambio de temperatura. Cielo nublado. Lluvias aisladas. Vientos moderados del Noreste.

REGION 10 Ascenso de temperatura. Cielo despejado. Lluvias aisladas. Vientos moderados del Este.

Autografía de la Dirección de Estudios Geográficos y Climatológicos

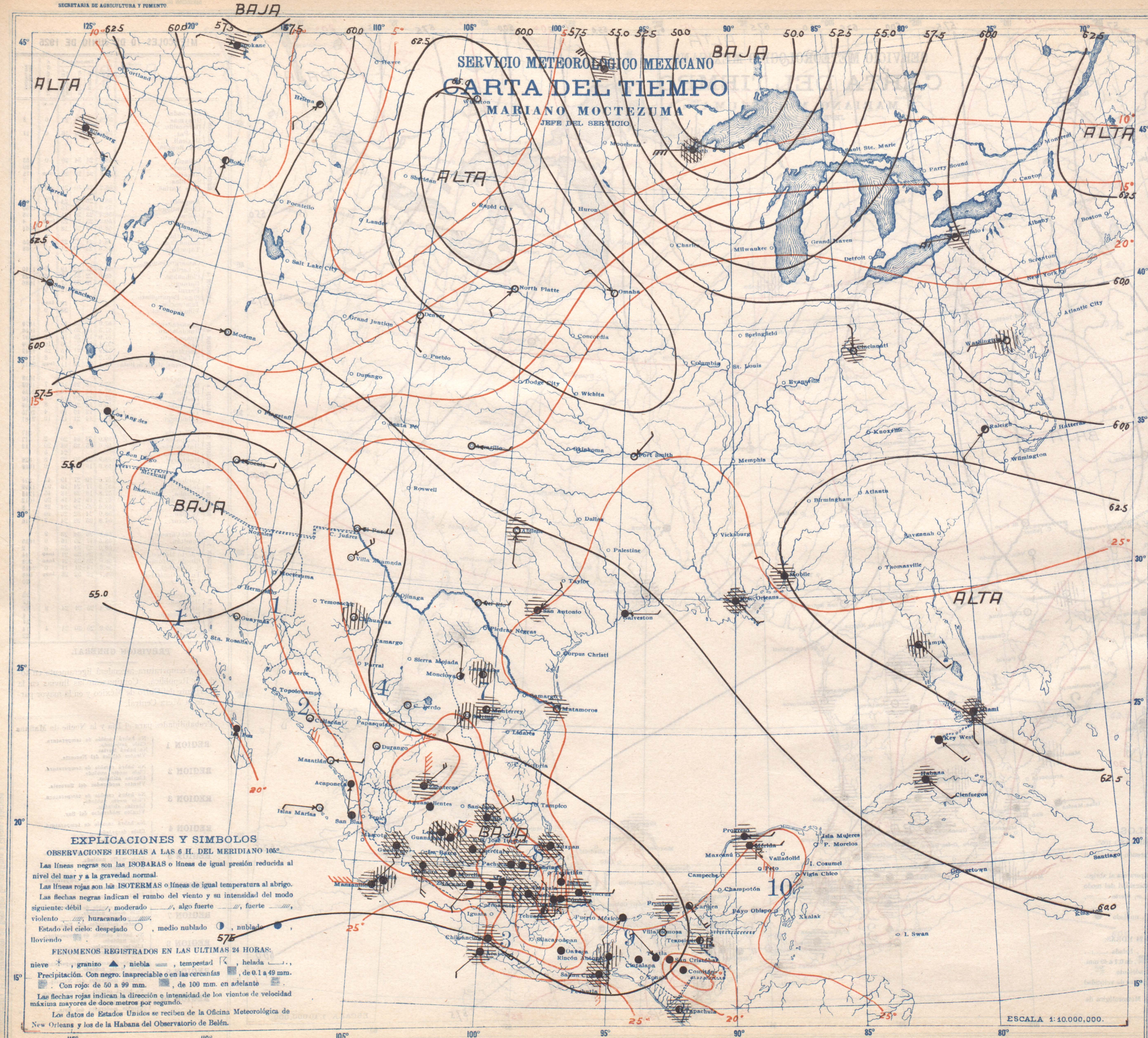

EXPLICACIONES Y SIMBOLOS

OBSERVACIONES HECHAS A LAS 6 H. DEL MERIDIANO 105°.

Las líneas negras son las **ISOBARAS** o líneas de igual presión reducida al nivel del mar y a la gravedad normal.

Las líneas rojas son las **ISOTERMAS** o líneas de igual temperatura al abrigo.

Las flechas negras indican el rumbo del viento y su intensidad del modo siguiente: débil, moderado, algo fuerte, fuerte, violento, huracanado.

Estado del cielo: despejado, medio nublado, nublado, lloviendo.

FENOMENOS REGISTRADOS EN LAS ULTIMAS 24 HORAS:

nieve, granizo, niebla, tempestad, helada.

Precipitación. Con negro. inapreciable o en las cercanías, de 0.1 a 49 mm. Con rojo: de 50 a 99 mm., de 100 mm. en adelante.

Las flechas rojas indican la dirección e intensidad de los vientos de velocidad máxima mayores de doce metros por segundo.

Los datos de Estados Unidos se reciben de la Oficina Meteorológica de New Orleans y los de la Habana del Observatorio de Belén.

MARTES 9 DE JUNIO DE 1925

Región	ESTACIONES	Presión al nivel del mar	Temperatura: Ambiente	Temperatura: Máxima de ayer	Temperatura: Mínima en últimas 12 h.	Lluvias en 24 h.	Altura del barómetro
		700 +	°	°	°	m.m.	
REGION 1	Ensenada						
	Guaymas	55.8	23	32	23	0	8
	Hermosillo						
	La Paz	57.3	16	30	16	0	11
	Mexicali						
	Sta. Rosalía						
REGION 2	Culiacán	57.0	21	36	20	0	53
	El Fuerte						89
	Mazatlán	57.2	24	27	23	0	78
	San Blas	57.2	25		24	0	7
	Islas Marías	57.2	19	31	18	0	
REGION 3	Acapulco	58.2	23	29	23	34	3
	Chilpancingo	57.3	17	25	15	5	1250
	Colima	57.2	22	30	21	Inap	498
	Manzanillo	56.8	23	28	23	4	4
	Oaxaca	57.0	16	26	16	0	1568
	Pochutla						
	Salina Cruz	57.2	24	28	23	9	56
	Tapachula	58.2	23	32	21	1	168
REGION 4	Camargo, Tamps.	58.0	22	32	20	0	1140
	C. Lerdo	57.5	21	36	18	Inap	1423
	Chihuahua	57.4	18	29	17	0	1886
	Durango						
	Parral						
	Stgo. Papasquiaro						
	Temosachic						
	Villa González				14	0	
REGION 5	Aguascalientes	55.8	18	26	17	0	1879
	Guadalajara	56.2	17	27	16	23	1556
	Guanajuato	55.5	17		15	Inap.	2037
	León	55.4	19	29	18	Inap.	1809
	Querétaro	55.6	16	22	15	9	1842
	S. Luis Potosí						1877
	Zacatecas, (C. de la Bufa)	56 0	11	20	11	1	2612
REGION 6	Cuernavaca						1538
	Morelia	56.2	16	21	16	13	1923
	Pachuca	56.0	15	24	14	11	2435
	Puebla	56.2	15	19	14	45	2150
	Tacubaya	55.7	14	21	13	2	2309
	Toluca	55.6	12	16	11	8	2675
	Tulancingo	56.5	15	21	14	19	2181
REGION 7	C. Victoria						317
	Lampazos	58.0	22	36	20	0	317
	Matamoros	58.2	25	32	24	17	12
	Monclova				21	0	
	Monterrey	57.6	21	32	20	8	528
	Saltillo	57.6	17	31	14	Inap.	1609
REGION 8	Córdoba	56.5	20	25	18	30	871
	Jalapa	56.6	17	22	17	68	1399
	Orizaba	56.0	18	22	18	56	1248
	Río Verde	56.6	19	26	19	11	1012
	Tampico						8
	Tuxpan	57.2	24	29	22	31	
	Veracruz	56.4	26	27	24	13	16
REGION 9	C. del Carmen	58.0	26	32	26	0	
	Comitán	57.6	17	26	15	0	1635
	Frontera	57.0	26	34	26	11	2
	Puerto México	56.2	26	32	20	0	14
	Rincón Antonio	57.0	24	26	21	Inap.	208
	S. Cristóbal	57.3	13	21	10	0	2118
	Tuxtla Gutiérrez	57.4	28	33	22	0	536
	Villahermosa	[illegible]					20
REGION 10	Campeche	[illegible]					25
	Maxcanú						12
	Mérida	58.8	25	28	24	6	22
	Payo Obispo						4
	Peto						36
	Progreso	57.8	25	30	24	6	14
	Valladolid						22

PREVISION GENERAL

No habrá cambio de inportancia en la temperatura. Las lluvias disminuirán en las porciones Sur y Central de la República y aumentarán en la Mesa del Norte.

Probabilidades para el Día y la Noche de Mañana

REGION 1 — No habrá cambio de temperatura. Cielo despejado. No habrá lluvias. Vientos débiles del Noroeste.

REGION 2 — No habrá cambio de temperatura. Cielo medio nublado. Lluvias aisladas. Vientos maderados del Oeste.

REGION 3 — No habrá cambio de temperatura. Cielo nublado. Lluvias aisladas. Vientos mederados del Sur.

REGION 4 — No habrá cambio de temperatura. Cielo medio nublado. Lluvias aisladas.

REGION 5 — Ascenso de temperatura. Cielo medio nublado. Lluvias aisladas.

REGION 6 — Ascenso de temperatura. Cielo medio nublado. Lluvias aisladas.

REGION 7 — No habrá cambio de temperatura. Cielo nublado. Lluvias aisladas. Vientos moderados del Este.

REGION 8 — No habrá cambio de temperatura. Cielo nublado. Lluvias generales. Vientos moderados del Este.

REGION 9 — No habrá cambio de temperatura. Cielo nublado. Lluvias aisladas. Vientos moderados del Noreste.

REGION 10 — Ascenso de temperatura. Cielo despejado. No habrá lluvias. Vientos moderados del Este.

Zincografía de la Dirección de Estudios Geográficos y Climatológicos

SECRETARIA DE AGRICULTURA Y FOMENTO.

DIRECCION DE ESTUDIOS GEOGRAFICOS Y CLIMATOLOGICOS.

SERVICIO METEOROLOGICO MEXICANO

CARTA DEL TIEMPO

MARIANO MOCTEZUMA

JEFE DEL SERVICIO

MIERCOLES 10 DE JUNIO DE 1925

	ESTACIONES	Presión al nivel del mar	Temperatura Ambiente	Temperatura Máxima de ayer	Temperatura Mínima en las últimas 12 h.	Lluvias en 24 h.	Altura del barómetro
		700+	°	°	°	m.m.	
REGION 1	Ensenada	57.6	25	34	24	0	8
	Guaymas						
	Hermosillo						
	La Paz	58.4	16	29	16	0	11
	Mexicali						
	Sta. Rosalía						
REGION 2	Culiacán	58.2	23	34	20	0	53
	El Fuerte						89
	Mazatlán	58.6	24	26	24	Inap	75
	San Blas						7
	Islas Marías	58.2	23	30	21	0	
REGION 3	Acapulco	58.6	25	30	24	0	3
	Chilpancingo	58.0	18	23	16	0	1250
	Colima	58.4	23	26	21	Inap	498
	Manzanillo	59.2	23	27	23	Inap.	4
	Oaxaca	58.0	19	25	18	9	1568
	Pochutla						
	Salina Cruz	58.4	24	27	23	8	56
	Tapachula	58.6	23	30	21	11	168
REGION 4	Camargo, Tamps.						
	C. Lerdo	58.5	21	32	19	0	1140
	Chihuahua	59.0	22	35	19	0	1423
	Durango	58.1	19	30	17	0	1886
	Parral				12	0	
	Stgo. Papasquiaro						
	Temosachic				10	Inap	
	Villa González				22	0	
REGION 5	Aguascalientes	57.0	17	26	15	1	1879
	Guadalajara	57.5	18	25	16	6	1556
	Guanajuato	57.0	17	25	14	2	2037
	León	57.1	17	27	16	10	1809
	Querétaro	56.9	15	21	15	23	1842
	S. Luis Potosí	57.2	15	25	14	8	1877
	Zacatecas, (C. de la Bufa)	57.1	11	19	11	Inap.	2612
REGION 6	Cuernavaca						1538
	Morelia	57.2	15	20	15	7	1923
	Pachuca	57.3	14	23	14	12	2435
	Puebla	57.4	15	20	14	4	2150
	Tacubaya	56.8	14	21	13	8	2309
	Toluca	56.9	12	16	10	4	2675
	Tulancingo	57.4	14	21	13	19	2181
REGION 7	C. Victoria						317
	Lampazos	59.0	23	34	20	2	317
	Matamoros	58.6	25	33	24	20	12
	Monclova				24	5	
	Monterrey	58.9	24	30	22	8	528
	Saltillo	58.0	16	30	15	0	1609
REGION 8	Córdoba	57.6	19	27	19	43	871
	Jalapa	57.8	17	24	16	95	1399
	Orizaba	57.8	18	23	18	45	1248
	Río Verde	57.3	19	24	18	30	1012
	Tampico	58.6	25	29	24	28	8
	Tuxpan	58.0	24	32	23	40	
	Veracruz	57.8	25	28	24	3	16
REGION 9	C. del Carmen						
	Comitán	58.8	26	34	23	9	
	Frontera	58.5	17	25	16	0	1635
	Puerto México	58.0	25	34	25	0	2
	Rincón Antonio	57.8	25	35	21	Inap	14
	S. Cristóbal	58.0	23	25	21	Inap	208
	Tuxtla Gutiérrez	58.6	14	21	11	0	2118
	Villahermosa	58.7	28	32	23	Inap	536
REGION 10	Campeche						20
	Maxcanú						25
	Mérida						12
	Payo Obispo	59.4	25	31	24	9	22
	Peto						4
	Progreso						36
	Valladolid	59.8	25	30	24	4	14
							22

PREVISION GENERAL

La temperatura ascenderá ligeramente en toda la República. Continuarán las lluvias en la Vertiente del Golfo de México y en la mayor parte de la Mesa Central.

Probabilidades para el Día y la Noche de Mañana

REGION 1 — No habrá cambio de temperatura. Cielo despejado. No habrá lluvias. Vientos débiles del Noroeste.

REGION 2 — No habrá cambio de temperatura. Cielo medio nublado. Lluvias aisladas. Vientos moderados del Suroeste.

REGION 3 — No habrá cambio de temperatura. Cielo medio nublado. Lluvias aisladas. Vientos moderados del Sur.

REGION 4 — No habrá cambio de temperatura. Cielo despejado. Lluvias aisladas.

REGION 5 — No habrá cambio de temperatura. Cielo medio nublado. Lluvias aisladas.

REGION 6 — No habrá cambio de temperatura. Cielo medio nublado. Lluvias aisladas.

REGION 7 — No habrá cambio de temperatura. Cielo medio nublado. Lluvias aisladas. Vientos moderados del Este.

REGION 8 — No habrá cambio de temperatura. Cielo nublado. Lluvias generales. Vientos moderados del Noreste.

REGION 9 — No habrá cambio de temperatura. Cielo medio nublado. Lluvias aisladas. Vientos moderados del Noreste.

REGION 10 — No habrá cambio de temperatura. Cielo despejado. Lluvias aisladas. Vientos moderados del Este.

EXPLICACIONES Y SIMBOLOS

OBSERVACIONES HECHAS A LAS 6 H. DEL MERIDIANO 105°

Las líneas negras son las ISOBARAS o líneas de igual presión reducida al nivel del mar y a la gravedad normal.

Las líneas rojas son las ISOTERMAS o líneas de igual temperatura al abrigo.

Las flechas negras indican el rumbo del viento y su intensidad del modo siguiente: débil ____, moderado ____//, algo fuerte ____///, fuerte ____///, violento ____////, huracanado ____////.

Estado del cielo: despejado ○, medio nublado ◑, nublado ●, lloviendo ▨

FENOMENOS REGISTRADOS EN LAS ULTIMAS 24 HORAS:

nieve *, granizo ▲, niebla ≡, tempestad ⌈, helada ⌊, Precipitación. Con negro. inapreciable o en las cercanías ▨, de 0.1 a 49 mm. ▨. Con rojo: de 50 a 99 mm. ▨, de 100 mm. en adelante ▨.

Las flechas rojas indican la dirección é intensidad de los vientos de velocidad máxima mayores de doce metros por segundo.

Los datos de Estados Unidos se reciben de la Oficina Meteorológica de New Orleans y los de la Habana del Observatorio de Belén.

ESCALA 1:10.000,000.

Zincografía de la Dirección de Estudios Geográficos y Climatológicos

SERVICIO METEOROLOGICO MEXICANO

CARTA DEL TIEMPO

MARIANO MOCTEZUMA
JEFE DEL SERVICIO

JUEVES 11 DE JUNIO DE 1925

	ESTACIONES	Presión al nivel del mar	Temperatura ambiente	Máxima de 24 h.	Mínima en últimas 12 h.	Lluvias en 24 h.	Altura del barómetro
		700+	°	°	°	m.m.	
REGION 1	Ensenada	57.8	25	34	24	0	8
	Guaymas						
	Hermosillo						11
	La Paz						
	Mexicali						
	Sta. Rosalía						
REGION 2	Culiacán	58.6	25	34	25	0	53
	El Fuerte						89
	Mazatlán	58.8	24	26	24	Insp.	78
	San Blas						7
	Islas Marías	58.0	24	31	22	0	
REGION 3	Acapulco	59.2	24	31	23	45	3
	Chilpancingo	59 0	18	26	16	4	1250
	Colima	58.6	23	29	22	Insp.	498
	Manzanillo	58.8	23	28	23	0	4
	Oaxaca	58.4	18	24	17	10	1563
	Pochutla						
	Salina Cruz	58.2	24	28	24	Insp.	56
	Tapachula	57.8	23	30	21	Insp.	168
REGION 4	Camargo, Tamps.	57.4	22	32	19	0	1140
	C. Lerdo	56.8	24	35	20	0	1423
	Chihuahua	57.4	20	30	17	0	1886
	Durango						
	Parral						
	Stgo. Papasquiaro						
	Temosachic						
	Villa González						
REGION 6	Aguascalientes	57.2	16	26	15	3	1879
	Guadalajara	58.0	19		17	8	1556
	Guanajuato	57.8	16	25	13	15	2037
	León	57.4	17	27	15	8	1809
	Querétaro	57.4	16	24	14	45	1842
	S. Luis Potosí	57.1	16	25	14	Insp.	1877
	Zacatecas, (C. de la Bufa)	57.1	12	19	11	1	2612
REGION 6	Cuernavaca						1538
	Morelia	57.7	16	20	16	5	1923
	Pachuca	57.5	14	25	13	9	2436
	Puebla	57.8	15	21	13	14	2150
	Tacubaya	57.6	13	23	13	4	2309
	Toluca	57.6	13	18	11	4	2675
	Tulancingo	57.6	14	21	13	22	2181
REGION 7	C. Victoria						317
	Laredo	57.8	25	36	23	0	317
	Matamoros	57.6	26	33	25	2	12
	Monclova				20	0	
	Monterrey	57.3	26	32	23	Insp.	528
	Saltillo						1609
REGION 8	Córdoba	58.0	19	26	19	30	871
	Jalapa	58.5	17	23	16	Insp.	1399
	Orizaba	57.9	18	23	17	12	1248
	Río Verde	57 3	19	26	18	4	1012
	Tampico	57.4	25	30	24	1	8
	Tuxpan	58.6	24	28	23	19	
	Veracruz	58.4	26	28	24	11	16
REGION 9	C. del Carmen	59.2	24	34	23	11	
	Comitán	58.5	16	25	15	9	1635
	Frontera						2
	Puerto México	59.6	24	34	20	?	14
	Rincón Antonio	58.5	23	26	21	Insp.	208
	S. Cristóbal						2118
	Tuxtla Gutiérrez	58.4	22	31	22	20	536
	Villahermosa						20
REGION 10	Campeche						25
	Maxcanú						12
	Mérida	59.4	26	31	23	2	22
	Payo Obispo						4
	Peto						36
	Progreso	59.6	24	31	24	0	14
	Valladolid						22

PREVISION GENERAL

No habrá cambio notable en la temperatura. Las lluvias disminuirán ligeramente en general.

Probabilidades para el Día y la Noche de Mañana

REGION 1
No habrá cambio de temperatura.
Cielo despejado.
No habrá lluvias.
Vientos débiles del Noroeste.

REGION 2
No habrá cambio de temperatura.
Cielo medio nublado.
Lluvias aisladas.
Vientos moderados del Suroeste.

REGION 3
No habrá cambio de temperatura.
Cielo medio nublado.
Lluvias aisladas.
Vientos débiles del Norte.

REGION 4
No habrá cambio de temperatura.
Cielo despejado.
No habrá lluvias.

REGION 5
No habrá cambio de temperatura.
Cielo medio nublado.
Lluvias aisladas.

REGION 6
No habrá cambio de temperatura.
Cielo medio nublado.
Lluvias aisladas.

REGION 7
No habrá cambio de temperatura.
Cielo medio nublado.
Lluvias aisladas.
Vientos débiles del Este.

REGION 8
No habrá cambio de temperatura.
Cielo nublado.
Lluvias generales.
Vientos moderados del Noreste.

REGION 9
No habrá cambio de temperatura.
Cielo medio nublado.
Lluvias aisladas.
Vientos moderados del Noreste.

REGION 10
No habrá cambio de temperatura.
Cielo despejado.
No habrá lluvias.
Vientos moderados del Este.

EXPLICACIONES Y SIMBOLOS

OBSERVACIONES HECHAS A LAS 6 H. DEL MERIDIANO 105°.

Las líneas negras son las ISOBARAS o líneas de igual presión reducida al nivel del mar y a la gravedad normal.

Las líneas rojas son las ISOTERMAS o líneas de igual temperatura al abrigo.

Las flechas negras indican el rumbo del viento y su intensidad del modo siguiente: débil ——, moderado ——, algo fuerte ——, fuerte ——, violento ——, huracanado ——.

Estado del cielo: despejado ○, medio nublado ◑, nublado ●, lloviendo ▒.

FENOMENOS REGISTRADOS EN LAS ULTIMAS 24 HORAS:

nieve ✳, granizo ▲, niebla ≡, tempestad ↯, helada ⌊, Precipitación. Con negro: inapreciable o en las cercanías ▒, de 0.1 a 49 mm. ▒. Con rojo: de 50 a 99 mm. ▒, de 100 mm. en adelante ▒.

Las flechas rojas indican la dirección e intensidad de los vientos de velocidad máxima mayores de doce metros por segundo.

Los datos de Estados Unidos se reciben de la Oficina Meteorológica de New Orleans y los de la Habana del Observatorio de Belén.

ESCALA 1:10.000,000.

Zincografía de la Dirección de Estudios Geográficos y Climatológicos

SECRETARIA DE AGRICULTURA Y FOMENTO

DIRECCION DE ESTUDIOS GEOGRAFICOS Y CLIMATOLOGICOS.

SERVICIO METEOROLOGICO MEXICANO

CARTA DEL TIEMPO

MARIANO MOCTEZUMA

JEFE DEL SERVICIO

VIERNES 12 DE JUNIO DE 1925

	ESTACIONES	Presión al nivel del mar	Temperatura Ambiente	Temperatura Máxima de ayer	Temperatura Mínima en 24 h.	Lluvias en 24 h.	Altura del barómetro
		700+	°	°	°	m.m.	
REGION 1	Ensenada						
	Guaymas	57.0	25	31	24	0	8
	Hermosillo						
	La Paz	57.6	17	31	17	0	11
	Mexicali						
	Sta. Rosalía						
REGION 2	Culiacán	56.8	25		24	0	53
	El Fuerte						89
	Mazatlán	58.4	24	25	24	0	76
	San Blas						7
	Islas Marías	58.0	23	28	22	0	
REGION 3	Acapulco	58.4	25	30	24	3	3
	Chilpancingo	58.0	18	25	15	1	1250
	Colima	58.0	23	29	22	Inap	498
	Manzanillo	58.8	24		24	0	. 4
	Oaxaca	57.5	18	24	17	0	1568
	Pochutla						
	Salina Cruz	57.8	25	28	25	1	56
	Tapachula	57.8	23	30	21	0	168
REGION 4	Camargo, Tamps.						
	C. Lerdo	62.3	22	32	20	0	1140
	Chihuahua	53.9	23	37	20	0	1423
	Durango	54.8	18	31	17	0	1886
	Parral						
	Stgo. Papasquiaro						
	Temosachic						
	Villa González				17	0	
REGION 5	Aguascalientes	55.0	18	25	14	14	1879
	Guadalajara	57.0	18		16	9	1556
	Guanajuato	55.1	15	22	13	30	2037
	León	54.9	17	21	16	19	1809
	Querétaro	56.0	16		15	15	1842
	S. Luis Potosí	54.8	16	27	14	Inap	1877
	Zacatecas, (C. de la Bufa)	55.7	13	22	11	Inap.	2612
REGION 6	Cuernavaca						1538
	Morelia	57.0	16	19	15	4	1923
	Pachuca	56.5	14	22	13	13	2435
	Puebla	56.5	15	20	15	1	2150
	Tacubaya	56.7	18	23	12	2	2300
	Toluca	56.6	12	16	10	5	2675
	Tulancingo	56.8	14	25	13	0	2181
REGION 7	C. Victoria						317
	Lampazos	52.1	27	34	25	0	317
	Matamoros	55.8	27	35	26	3	12
	Monclova				22	0	
	Monterrey	51.8	24	32	23	0	528
	Saltillo	52.0	19	31	16	0	1609
REGION 8	Córdoba	56.5	19	30	18	45	871
	Jalapa	56.4	18	24	16	32	1398
	Orizaba	56.6	17	24	17	30	1248
	Río Verde	54 9	20	29	20	0	1012
	Tampico	56.6	26	32	25	Inap.	8
	Tuxpan	56.4	25	32	22	Inap	
	Veracruz	56.4	26	29	26	1	16
REGION 9	C. del Carmen	58.2	26	33	25	0	
	Comitán	58.0	15	24	14	3	1635
	Frontera	57.5	25	34	24	0	2
	Puerto Méxicо	56.2	25	29	21	30	14
	Rincón Antonio	57.5	24	26	21	0	208
	S. Cristóbal						2118
	Tuxtla Gutiérrez	57.8	23	29	22	0	536
	Villahermosa						20
REGION 10	Campeche						
	Maxcanú	58.6	24		24	0	25
	Mérida	59.2	25	32	23	0	12
	Payo Obispo						22
	Peto						4
	Progreso	59.2	24	31	24	0	36
	Valladolid						14
							22

PREVISION GENERAL

La temperatura no tendrá cambio notable. Continuarán registrándose lluvias en la Vertiente del Golfo de México. región de la del Pacífico y en la Mesa Central.

Probabilidades para el Día y la Noche de Mañana

REGION 1 — No habrá cambio de temperatura. Cielo despejado. No habrá lluvias. Vientos débiles del Noroeste.

REGION 2 — No habrá cambio de temperatura. Cielo medio nublado. Lluvias aisladas. Vientos moderados del Oeste.

REGION 3 — No habrá cambio de temperatura. Cielo nublado. Lluvias generales. Vientos moderados del Sur.

REGION 4 — No habrá cambio de temperatura. Cielo medio nublado. Lluvias aisladas.

REGION 5 — No habrá cambio de temperatura. Cielo nublado. Lluvias generales.

REGION 6 — No habrá cambio de temperatura. Cielo nublado. Lluvias generales.

REGION 7 — No habrá cambio de temperatura. Cielo medio nublado. Lluvias aisladas. Vientos moderados del Sureste.

REGION 8 — No habrá cambio de temperatura. Cielo nublado. Lluvias generales. Vientos moderados del Este.

REGION 9 — No habrá cambio de temperatura. Cielo nublado. Lluvias generales. Vientos moderados del Noreste.

REGION 10 — No habrá cambio de temperatura. Cielo nublado. Lluvias aisladas. Vientos moderados del Este.

EXPLICACIONES Y SIMBOLOS

OBSERVACIONES HECHAS A LAS 6 H. DEL MERIDIANO 105°

Las líneas negras son las ISOBARAS o líneas de igual presión reducida al nivel del mar y a la gravedad normal.

Las líneas rojas son las ISOTERMAS o líneas de igual temperatura al abrigo.

Las flechas negras indican el rumbo del viento y su intensidad del modo siguiente: débil ____, moderado ____, algo fuerte ____, fuerte ____, violento ____, huracanado ____.

Estado del cielo: despejado ○, medio nublado ◑, nublado ●, lloviendo ▨.

FENOMENOS REGISTRADOS EN LAS ULTIMAS 24 HORAS:

nieve *, granizo ▲, niebla ≡, tempestad ⌈, helada ⌊, Precipitación. Con negro: inapreciable o en las cercanías ▨, de 0.1 a 49 mm. ▨. Con rojo: de 50 a 99 mm. ▨, de 100 mm. en adelante ▨.

Las flechas rojas indican la dirección e intensidad de los vientos de velocidad máxima mayores de doce metros por segundo.

Los datos de Estados Unidos se reciben de la Oficina Meteorológica de New Orleans y los de la Habana del Observatorio de Belén.

ESCALA 1:10.000,000.

Fotolitografía de la Dirección de Estudios Geográficos y Climatológicos

SECRETARIA DE AGRICULTURA Y FOMENTO.

DIRECCION DE ESTUDIOS GEOGRAFICOS Y CLIMATOLOGICOS.

SERVICIO METEOROLOGICO MEXICANO

CARTA DEL TIEMPO

MARIANO MOCTEZUMA

JEFE DEL SERVICIO

SABADO 13 DE JUNIO DE 1925

	ESTACIONES	Presión al nivel del mar	Temperatura Ambiente	Máxima de ayer	Mínima en intervalo de 24 h.	Lluvias en 24 h.	Altura del barómetro
		700+	°	°	°	m.m.	
REGION 1	Ensenada	57.8	25	30	24	0	8
	Guaymas						
	Hermosillo	58.0	18	30	18	0	11
	La Paz						
	Mexicali						
	Sta. Rosalía						
REGION 2	Culiacán	58.6	24	31	24	0	53
	El Fuerte						89
	Mazatlán	58.6	24	25	23	0	78
	San Blas						7
	Islas Marías						
REGION 3	Acapulco	58.6	25	31	24	0	3
	Chilpancingo	57.5	19	24	16	Insp.	1250
	Colima	58.4	23	30	22	Insp	498
	Manzanillo	59.0	24	29	24	0	4
	Oaxaca	57.0	19	27	18	0	1563
	Pochutla						
	Salina Cruz	57.6	25	28	25	0	56
	Tapachula	57.8	22	32	20	0	168
REGION 4	Camargo, Tamps	54.5	23	34	21	0	1140
	C. Lerdo	55.1	20	31	18	0	1423
	Chihuahua	56.8	18	32	17	0	1886
	Durango						
	Parral						
	Stgo. Papasquiaro						
	Temosachic						
	Villa González						
REGION 5	Aguascalientes	57.0	18	25	15	9	1879
	Guadalajara	57.5	17	28	16	19	1556
	Guanajuato	57.2	15	20	13	6	2037
	León	57.3	17	25	15	1	1809
	Querétaro	57.3	15	21	14	4	1842
	S. Luis Potosí	57.2	17	31	15	1	1877
	Zacatecas, (C. de la Bufa)	56.7	11	21	11	1	2612
REGION 6	Cuernavaca	57.3	17	21	16	16	1538
	Morelia	57.2	16	19	15	8	1923
	Pachuca	57.0	11		11	23	2435
	Puebla	56.9	14	19	14	10	2150
	Tacubaya	57.2	13	20	11	8	2309
	Toluca	57.1	11	15	9	11	2675
	Tulancingo	56.8	14	22	12	37	2181
REGION 7	C. Victoria						317
	Lampazos	55.1	28	40	26	0	317
	Matamoros	56.4	27	34	26	0	12
	Monclova						
	Monterrey	55.1	24	35	24	0	528
	Saltillo	55.0	20	33	17	0	1609
REGION 8	Córdoba	56.7	20	28	17	0	871
	Jalapa	56.6	20	25	17	11	1399
	Orizaba	56.7	21	24	18	0	1248
	Río Verde	57 0	19	32	18	53	1012
	Tampico	55.8	27	32	26	0	8
	Tuxpan	56.4	25	31	23	0	
	Veracruz	56.6	26	29	24	0	16
REGION 9	C. del Carmen	58.8	27	34	24	0	
	Comitán	57.7	14	24	13	9	1635
	Frontera	57.5	26	35	25	0	2
	Puerto México	56.8	24	31	19	0	14
	Rincón Antonio	57.2	24	26	22	0	208
	S. Cristóbal	57.6	15	21	9	0	2118
	Tuxtla Gutiérrez	57.6	23	31	22	0	536
	Villahermosa						20
REGION 10	Campeche						25
	Maxcanú	59.0	25	34	25	0	12
	Mérida	59.4	26	33	24	0	22
	Payo Obispo						4
	Peto						36
	Progreso	59.8	24	32	24	0	14
	Valladolid	59.8	25	32	22	0	22

PREVISION GENERAL

No habrá cambio importante en la temperatura. Las lluvias disminuirán en general.

Probabilidades para el Día y la Noche de Mañana

REGION 1
- No habrá cambio de temperatura.
- Cielo despejado.
- No habrá lluvias.
- Vientos débiles del Noroeste.

REGION 2
- No habrá cambio de temperatura.
- Cielo medio nublado.
- Lluvias aisladas.
- Vientos moderados del Oeste.

REGION 3
- No habrá cambio de temperatura.
- Cielo medio nublado.
- Lluvias aisladas.
- Vientos moderados del Sur.

REGION 4
- Ascenso de temperatura.
- Cielo despejado.
- No habrá lluvias.

REGION 5
- Ascenso de temperatura.
- Cielo despejado.
- Lluvias aisladas.

REGION 6
- Ascenso de temperatura.
- Cielo medio nublado.
- Lluvias aisladas.

REGION 7
- No habrá cambio de temperatura.
- Cielo despejado.
- No habrá lluvias.
- Vientos moderados del Sureste.

REGION 8
- No habrá cambio de temperatura.
- Cielo despejado.
- Lluvias aisladas.
- Vientos moderados del Este.

REGION 9
- Ascenso de temperatura.
- Cielo despejado.
- Lluvias aisladas.
- Vientos moderados del Noreste.

REGION 10
- Ascenso de temperatura.
- Cielo despejado.
- No habrá lluvias.
- Vientos moderados del Este.

EXPLICACIONES Y SIMBOLOS

OBSERVACIONES HECHAS A LAS 6 H. DEL MERIDIANO 105°

Las líneas negras son las ISOBARAS o líneas de igual presión reducida al nivel del mar y a la gravedad normal.

Las líneas rojas son las ISOTERMAS o líneas de igual temperatura al abrigo.

Las flechas negras indican el rumbo del viento y su intensidad del modo siguiente: débil ____, moderado ____, algo fuerte ____, fuerte ____, violento ____ huracanado ____.

Estado del cielo: despejado ○, medio nublado ◑, nublado ●, lloviendo ▒.

FENOMENOS REGISTRADOS EN LAS ULTIMAS 24 HORAS:

nieve ✳, granizo ▲, niebla ▬, tempestad ⌇, helada ▭,

Precipitación. Con negro: inapreciable o en las cercanías ▒, de 0.1 a 49 mm. Con rojo: de 50 a 99 mm. ▒, de 100 mm. en adelante ▒.

Las flechas rojas indican la dirección e intensidad de los vientos de velocidad máxima mayores de doce metros por segundo.

Los datos de Estados Unidos se reciben de la Oficina Meteorológica de New Orleans y los de la Habana del Observatorio de Belén.

ESCALA 1:10.000,000.

Zincografía de la Dirección de Estudios Geográficos y Climatológicos

SECRETARIA DE AGRICULTURA Y FOMENTO.

DIRECCION DE ESTUDIOS GEOGRAFICOS Y CLIMATOLOGICOS.

SERVICIO METEOROLOGICO MEXICANO

CARTA DEL TIEMPO

MARIANO MOCTEZUMA

JEFE DEL SERVICIO

DOMINGO 14 DE JUNIO DE 1925

	ESTACIONES	Presión al nivel del mar	Temperatura Ambiente	Temperatura Máxima de ayer	Temperatura Mínima en 24 h.	Lluvias en 24 h.	Altura del barómetro
		700+	°	°	°	m.m.	
REGION 1	Ensenada	59.2	25	31	24	0	8
	Guaymas						
	Hermosillo						
	La Paz	59.4	18	30	18		11
	Mexicali						
	Sta. Rosalía						
REGION 2	Culiacán	58.8	25		24	0	53
	El Fuerte						89
	Mazatlán	59.8	25	27	23	Inap.	78
	San Blas	59.7	24	30	24	Inap.	7
	Islas Marías	59.2	24	29	20	0	
REGION 3	Acapulco	60.2	24	32	23	0	3
	Chilpancingo	60.0	19	29	14	0	1250
	Colima	60.2	24	31	22	0	498
	Manzanillo	60.8	23		22	0	4
	Oaxaca	59.0	17	29	17	Inap.	1568
	Pochutla						
	Salina Cruz	59.0	24	28	22	0	55
	Tapachula	58.4	23	34	21	6	168
REGION 4	Camargo, Tamps.						
	C. Lerdo	56.6	23	36	21	0	1140
	Chihuahua	56.8	22	38	20	Inap.	1423
	Durango	57.6	17	32	17	0	1886
	Parral				10	5	
	Stgo. Papasquiaro						
	Temosachic				10	0	
	Villa González				18	0	
REGION 5	Aguascalientes	59.8	17	28	15	0	1879
	Guadalajara	59.7	17	28	16	0	1556
	Guanajuato	59.7	14	24	12	25	2037
	León	59.0	16	27	13	65	1809
	Querétaro	59.7	15	22	14	8	1842
	S. Luis Potosí	59.6	15	31	13	11	1877
	Zacatecas, (C. de la Bufa)	59.0	11	23	11	1	2612
REGION 6	Cuernavaca	59.7	18	25	17	Inap.	1538
	Morelia	59.8	15	20	15	5	1923
	Pachuca	59.5	13	26	12	13	2435
	Puebla	59.5	13	22	12	14	2150
	Tacubaya	59.8	13	22	12	1	2309
	Toluca	59.7	11	17	9	1	2675
	Tulancingo	59.6	15	24	13	3	2181
REGION 7	C. Victoria						317
	Lampazos	58.0	28	38	26	0	317
	Matamoros	59.4	28	34	26	Inap.	12
	Monclova				25	0	
	Monterrey	58.4	23	31	22	0	628
	Saltillo	58.0	20	33	17	0	1609
REGION 8	Córdoba	59.1	20	30	18	0	871
	Jalapa	58.8	19	27	17	3	1399
	Orizaba	59.2	19	27	18	18	1248
	Río Verde	59.4	19	31	18	1	1012
	Tampico	58.4	26	31	24	0	8
	Tuxpan	58.4	26	33	24	0	
	Veracruz	59.0	27	29	25	0	16
REGION 9	C. del Carmen	59.4	27	35	26	0	
	Comitán	59.0	17	27	15	0	1635
	Frontera	59.0	26	35	25	0	2
	Puerto México	58.0	27		24	0	14
	Rincón Antonio	58.8	24	28	22	0	208
	S. Cristóbal	58.7	13	24	8	0	2118
	Tuxtla Gutiérrez	58.6	24	35	24	0	536
	Villahermosa						20
REGION 10	Campeche						25
	Maxcanú						12
	Mérida	61.2	25	33	24	0	22
	Payo Obispo						4
	Peto						36
	Progreso	61.0	25	32	23	0	14
	Valladolid						22

PREVISION GENERAL

La temperatura no tendrá cambios importantes. Las lluvias tienden a disminuir en la mayor parte de la República.

Probabilidades para el Día y la Noche de Mañana

REGION 1 — Ascenso de temperatura. Cielo medio nublado. Lluvias aisladas. Vientos moderados del Noroeste.

REGION 2 — Ascenso de temperatura. Cielo medio nublado. Lluvias aisladas. Vientos moderados del Oeste.

REGION 3 — Ascenso de temperatura. Cielo medio nublado. Lluvias aisladas. Vientos moderados del Sur.

REGION 4 — No habrá cambio de temperatura. Cielo medio nublado. Lluvias aisladas.

REGION 5 — No habrá cambio de temperatura. Cielo medio nublado. Lluvias aisladas.

REGION 6 — No habrá cambio de temperatura. Cielo medio nublado. Lluvias aisladas.

REGION 7 — Ascenso de temperatura. Cielo medio nublado. Lluvias aisladas. Vientos moderados del Este.

REGION 8 — Ascenso de temperatura. Cielo medio nublado. Lluvias aisladas. Vientos moderados del Este.

REGION 9 — No habrá cambio de temperatura. Cielo medio nublado. Lluvias aisladas. Vientos moderados del Noreste.

REGION 10 — No habrá cambio de temperatura. Cielo despejado. Lluvias aisladas. Vientos moderados del Este.

EXPLICACIONES Y SIMBOLOS

OBSERVACIONES HECHAS A LAS 6 H. DEL MERIDIANO 105°

Las líneas negras son las ISOBARAS o líneas de igual presión reducida al nivel del mar y a la gravedad normal.

Las líneas rojas son las ISOTERMAS o líneas de igual temperatura al abrigo.

Las flechas negras indican el rumbo del viento y su intensidad del modo siguiente: débil ____, moderado ____, algo fuerte ____, fuerte ____, violento ____, huracanado ____.

Estado del cielo: despejado ○, medio nublado ◑, nublado ●, lloviendo ▨.

FENOMENOS REGISTRADOS EN LAS ULTIMAS 24 HORAS:

nieve ✶, granizo ▲, niebla ≡, tempestad ⚡, helada —, Precipitación. Con negro: inapreciable o en las cercanías ▨, de 0.1 a 49 mm. Con rojo: de 50 a 99 mm. ▨, de 100 mm. en adelante ▨.

Las flechas rojas indican la dirección e intensidad de los vientos de velocidad máxima mayores de doce metros por segundo.

Los datos de Estados Unidos se reciben de la Oficina Meteorológica de New Orleans y los de la Habana del Observatorio de Belén.

ESCALA 1:10.000,000.

Litografía de la Dirección de Estudios Geográficos y Climatológicos

SECRETARIA DE AGRICULTURA Y FOMENTO

DIRECCION DE ESTUDIOS GEOGRAFICOS Y CLIMATOLOGICOS

SERVICIO METEOROLOGICO MEXICANO

CARTA DEL TIEMPO

MARIANO MOCTEZUMA

JEFE DEL SERVICIO

LUENES 15 DE JUNIO DE 1925

	ESTACIONES	Presión al nivel del mar	Temperatura Ambiente	Temperatura Máxima en 24 h.	Temperatura Mínima en últimas 12 h.	Lluvias en 24 h.	Altura del barómetro
		700+	°	°	°	m.m.	
REGION 1	Ensenada	60.0	25	30	25	0	8
	Guaymas						
	Hermosillo						11
	La Paz						
	Mexicali						
	Sta. Rosalía						
REGION 2	Culiacán	61.0	24	30	24	0	53
	El Fuerte						89
	Mazatlán	61.0	24	27	24	Inap	75
	San Blas						7
	Islas Marías						
REGION 3	Acapulco	60.4	26	32	21	0	3
	Chilpancingo	60.4	17	30	14	24	1250
	Colima	60 4	23	33	22	0	498
	Manzanillo	61.0	26		22	0	4
	Oaxaca	60.2	20	28	19	0	1563
	Pochutla						
	Salina Cruz	59.0	23	29	22	4	56
	Tapachula	59.2	24	31	21	Inap	168
REGION 4	Camargo, Tamps						
	C. Lerdo	58.7	23	34	21	0	1140
	Chihuahua	58.2	28	37	20	Inap.	1423
	Durango	59.9	19	30	18	0	1886
	Parral						
	Stgo. Papasquiaro				12	Inap.	
	Temosachic				21	0	
	Villa González						
REGION 5	Aguascalientes	59.6	17	26	15	0	1879
	Guadalajara	60.0	17		16	0	1566
	Guanajuato	59.5	16	25	13	7	2037
	León	59.7	18	27	14	0	1809
	Querétaro	59.8	15	26	14	2	1842
	S. Luis Potosí	59.7	16	24	15	1	1877
	Zacatecas, (C. de la Bufa)	59 6	12	21	10	1	2612
REGION 6	Cuernavaca	60.6	18	26	16	2	1538
	Morelia	60.0	15	28	14	0	1923
	Pachuca	59.8	13	24	13	7	2435
	Puebla	60.3	13	24	12	Inap.	2150
	Tacubaya	61.0	13	25	11	3	2309
	Toluca	60.7	11		9	7	2675
	Tulancingo	59.7	12	26	11	10	2181
REGION 7	C. Victoria						
	Lampazos	59.8	27	38	24	Inap	317
	Matamoros	61.0	27	34	25	0	12
	Monclova				25	2	
	Monterrey	59.5	21	32	21	4	528
	Saltillo	59.0	15	30	14	7	1609
REGION 8	Córdoba	60.0	21	31	18	0	871
	Jalapa	59.9	19	27	16	0	1399
	Orizaba	60.0	19	26	19	0	1248
	Río Verde	59.7	19	30	19	3	1012
	Tampico	59.8	27	32	26	0	8
	Tuxpan						
	Veracruz	59.8	28	30	27	0	16
REGION 9	C. del Carmen	61.0	27	34	26	0	
	Comitán	59.6	14	28	13	0	1635
	Frontera	60.8	25	31	25	0	2
	Puerto México	60.4	25	29	19	5	14
	Rincón Antonio	60.0	23	29	22	10	208
	S. Cristóbal	59.7	13	24	9	0	2118
	Tuxtla Gutiérrez	59.8	21		21	12	536
	Villahermosa						20
REGION 10	Campeche						25
	Maxcanú	61.4	23	34	22	0	12
	Mérida	61.6	26	33	23	0	22
	Payo Obispo						4
	Peto						36
	Progreso	61.4	25	30	24	0	14
	Valladolid	61.4	24	33	21	0	22

PREVISION GENERAL

No habrá cambio importante en la temperatura. En general las lluvias continuarán disminuyendo.

Probabilidades para el Día y la Noche de Mañana

REGION 1 — No habrá cambio de temperatura. Cielo despejado. Lluvias aisladas. Vientos débiles del Oeste.

REGION 2 — No habrá cambio de temperatura. Cielo medio nublado. Lluvias aisladas. Vientos moderados del Oeste.

REGION 3 — Ascenso de temperatura. Cielo medio nublado. Lluvias aisladas. Vientos moderados del Sur.

REGION 4 — Ascenso de temperatura. Cielo medio nublado. Lluvias aisladas.

REGION 5 — No habrá cambio de temperatura. Cielo medio nublado. Lluvias aisladas.

REGION 6 — No habrá cambio de temperatura. Cielo medio nublado. Lluvias aisladas.

REGION 7 — No habrá cambio de temperatura. Cielo medio nublado. Lluvias aisladas. Vientos moderados del Sureste.

REGION 8 — No habrá cambio de temperatura. Cielo medio nublado. Lluvias aisladas. Vientos moderados del Este.

REGION 9 — No habrá cambio de temperatura. Cielo medio nublado. Lluvias aisladas. Vientos moderados del Noreste.

REGION 10 — No habrá cambio de temperatura. Cielo despejado. Lluvias aisladas. Vientos moderados del Este.

EXPLICACIONES Y SIMBOLOS

OBSERVACIONES HECHAS A LAS 6 H. DEL MERIDIANO 105°

Las líneas negras son las ISOBARAS o líneas de igual presión reducida al nivel del mar y a la gravedad normal.

Las líneas rojas son las ISOTERMAS o líneas de igual temperatura al abrigo.

Las flechas negras indican el rumbo del viento y su intensidad del modo siguiente: débil ____, moderado ____, algo fuerte ____, fuerte ____, violento ____, huracanado ____.

Estado del cielo: despejado ○, medio nublado ◑, nublado ●, lloviendo ▒.

FENOMENOS REGISTRADOS EN LAS ULTIMAS 24 HORAS:

nieve ✳, granizo ▲, niebla ═, tempestad ⚡, helada ┘, Precipitación. Con negro. inapreciable o en las cercanías ▒, de 0.1 a 49 mm. ▒. Con rojo: de 50 a 99 mm. ▒, de 100 mm. en adelante ▒.

Las flechas rojas indican la dirección e intensidad de los vientos de velocidad máxima mayores de doce metros por segundo.

Los datos de Estados Unidos se reciben de la Oficina Meteorológica de New Orleans y los de la Habana del Observatorio de Belén.

ESCALA 1:10.000,000.

Zincografía de la Dirección de Estudios Geográficos y Climatológicos