National Oceanic and Atmospheric Administration

ERRATA NOTICE

One or more conditions of the original document may affect the quality of the image, such as:

Discolored pages
Faded or light ink
Binding intrudes into the text

This has been a co-operative project between the NOAA Central Library and the Climate Database Modernization Program, National Climate Data Center (NCDC). To view the original document, please contact the NOAA Central Library in Silver Spring, MD at (301) 713-2607 x124 or Library.Reference@noaa.gov

HOV Services
Imaging Contractor
12200 Kiln Court
Beltsville, MD 20704-1387
July 23, 2010

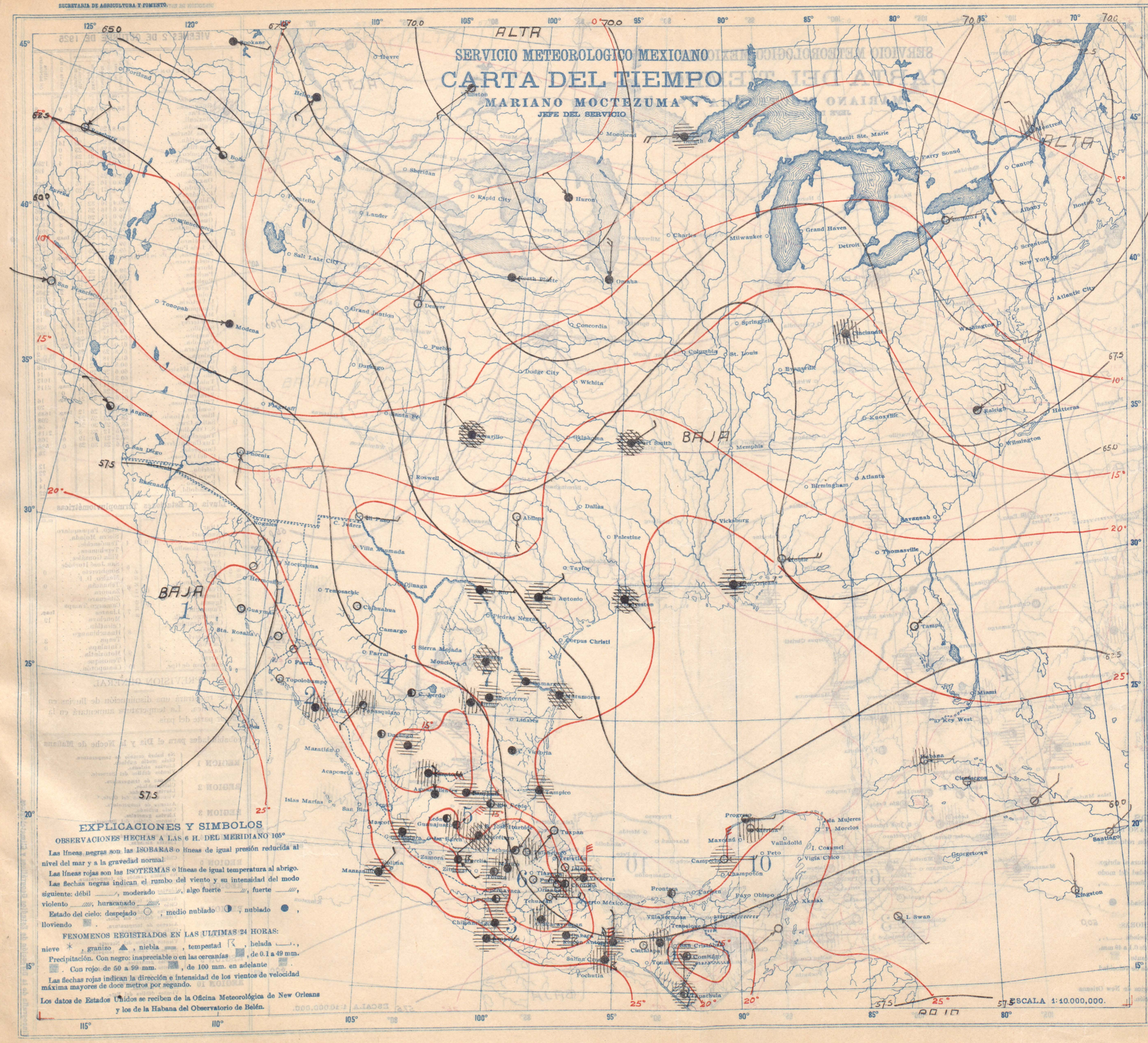

JUEVES 1º DE OCTUBRE DE 1925

Regiones	Estaciones	Presión a nivel del mar	Temperatura Ambiente	Máxima de ayer	Mínima en 12 horas	Lluvia en 24 h.	Alteración del barómetro
		+700	°	°	°	m.m.	
1	Ensenada						
	Guaymas	56.6	28	37	28	0	8
	La Paz						11
	Mexicali						
2	Culiacán	58.6	28	35	27	Inap.	53
	Islas Marías						
	Mazatlán						78
	San Blas						7
3	Acapulco	58.6	26	33	24	11	3
	Chilpancingo	58.8	16	26	13	14	1250
	Colima						498
	Manzanillo	58.2	25	32	24	2	4
	Oaxaca	59.6	17	23	17	10	1563
4	C. Lerdo	58.7	19	28	18	0	1140
	C. Juárez	60.4	18		16	0	
	Chihuahua	60.2	16	31	14	0	1423
	Durango	58.6	16		15	0	1886
	Aguascalientes	59.0	16	25	14	0	1849
	Guadalajara	58.7	17		16	8	1556
	Guanajuato	58.7	16	24	14	Inap.	2087
5	León	58.8	14	26	13	0	1899
	Querétaro	59.2	14	23	14	Inap.	1842
	S. Luis Potosí	59.1	15	22	14	1	1877
	Zacatecas, (C. de la Bufa)	58.9	11	18	10	Inap.	2612
	Cuernavaca						1538
6	Morelia	59.0	15	23	15	7	1923
	Pachuca	60.1	12	23	11	0	2436
	Puebla	60.1	11	22	11	0	2156
	Tacubaya	59.7	12	23	11	Inap.	2309
	Toluca	59.7	11	18	8	4	2675
7	C. Victoria	60.2	22	33	20	0	317
	Lampazos	60.5	23	28	23	12	317
	Matamoros	62.0	23	27	23	10	12
	Monterrey	60.0	21	28	21	3	528
	Saltillo	59.8	17	26	15	Inap.	1609
	Tampico	62.0	25	29	24	1	8
8	Córdoba	61.0	16	27	15	Inap.	871
	Frontera	61.0	25	32	25	0	2
	Jalapa	61.1	16	22	14	0	1399
	Orizaba	60.9	14	21	14	10	1248
	Puerto México						14
	Río Verde	59.8	19	25	18	8	1012
9	Tuxtla Gutiérrez	60.4	9	20	8	Inap.	2118
	Tuxpan	60.8	23	31	21	0	
	Veracruz	61.2	24	27	23	10	16
	Villahermosa						20
	Comitán	59.0	15	24	13	2	1635
	Rincón Antonio	59.8	22	24	20	20	208
	Salina Cruz	59.0	24	30	23	0	56
	S. Cristóbal						2118
	Tapachula	58.4	21	30	19	48	168
	Tuxtla Gutiérrez	59.7	23	29	22	Inap.	538
10	Campeche	61.2	26	29	23	1	25
	C. del Carmen						
	Maxcanú						12
	Mérida	61.0	26	31	22	Inap.	22
	Payo Obispo						4
	Progreso	61.0	26	29	25	0	14
	Valladolid						22

Lluvia en Estaciones Termopluviométricas

Regiones	Estaciones	m.m.	Regiones	Estaciones	m.m.
1	Altar		4	Stgo. Papasquiaro	0
	Nacozari			Sierra Mojada	
	Navojoa	0		Temósachic	
	Santa Rosalía			Tepehuanes	
	Ures	0		Villa González	
2	Acaponeta		5	San José Iturbide	
	Choix	0		Sombrerete	1
	Tepic		6	México, D. F.	
	Topolobampo	0		Tehuacán	0
3	Huajuapan	Inap.		Zamora	
	Huetamo			Zitácuaro	
	Iguala	21	7	Camargo, Tamps.	30
	Tamazula			Linares	
4	Camargo, Chih.			Monclova	
	Casas Grandes			Cuicatlán	
	Charcas		8	Huauchinango	
	Guanaceví			Teapa	
	La Flor	0		Cintalapa	0
	Nazas	0	9	Motozintla	
	Parral			Tenosique	
	San Juan de Gpe.		10	Champotón	

PREVISION GENERAL

Disminuirá ligeramente la temperatura en la mayor parte de la República. Las lluvias continuarán siendo escasas en la parte Norte y aumentarán ligeramente en la porción Sur del país.

Probabilidades para el Día y la Noche de Mañana

REGION 1	Descenso de temperatura. Cielo nublado. Lluvias aisladas. Vientos débiles del Suroeste.
REGION 2	Descenso de temperatura. Cielo nublado. Lluvias generales. Vientos débiles del Oeste.
REGION 3	No habrá cambio de temperatura. Cielo nublado. Lluvias generales. Vientos débiles del Suroeste.
REGION 4	Descenso de temperatura. Cielo despejado. No habrá lluvias.
REGION 5	No habrá cambio de temperatura. Cielo medio nublado. Lluvias aisladas.
REGION 6	No habrá cambio de temperatura. Cielo medio nublado. Lluvias aisladas.
REGION 7	Descenso de temperatura. Cielo nublado. Lluvias generales. Vientos moderados del Noreste.
REGION 8	No habrá cambio de temperatura. Cielo nublado. Lluvias aisladas. Vientos moderados del Norte.
REGION 9	No habrá cambio de temperatura. Cielo nublado. Lluvias generales. Vientos moderados del Norte.
REGION 10	No habrá cambio de temperatura. Cielo nublado. Lluvias aisladas. Vientos moderados del Este.

Zincografía de la Dirección de Estudios Geográficos y Climatológicos

SERVICIO METEOROLOGICO MEXICANO

CARTA DEL TIEMPO

MARIANO MOCTEZUMA
JEFE DEL SERVICIO

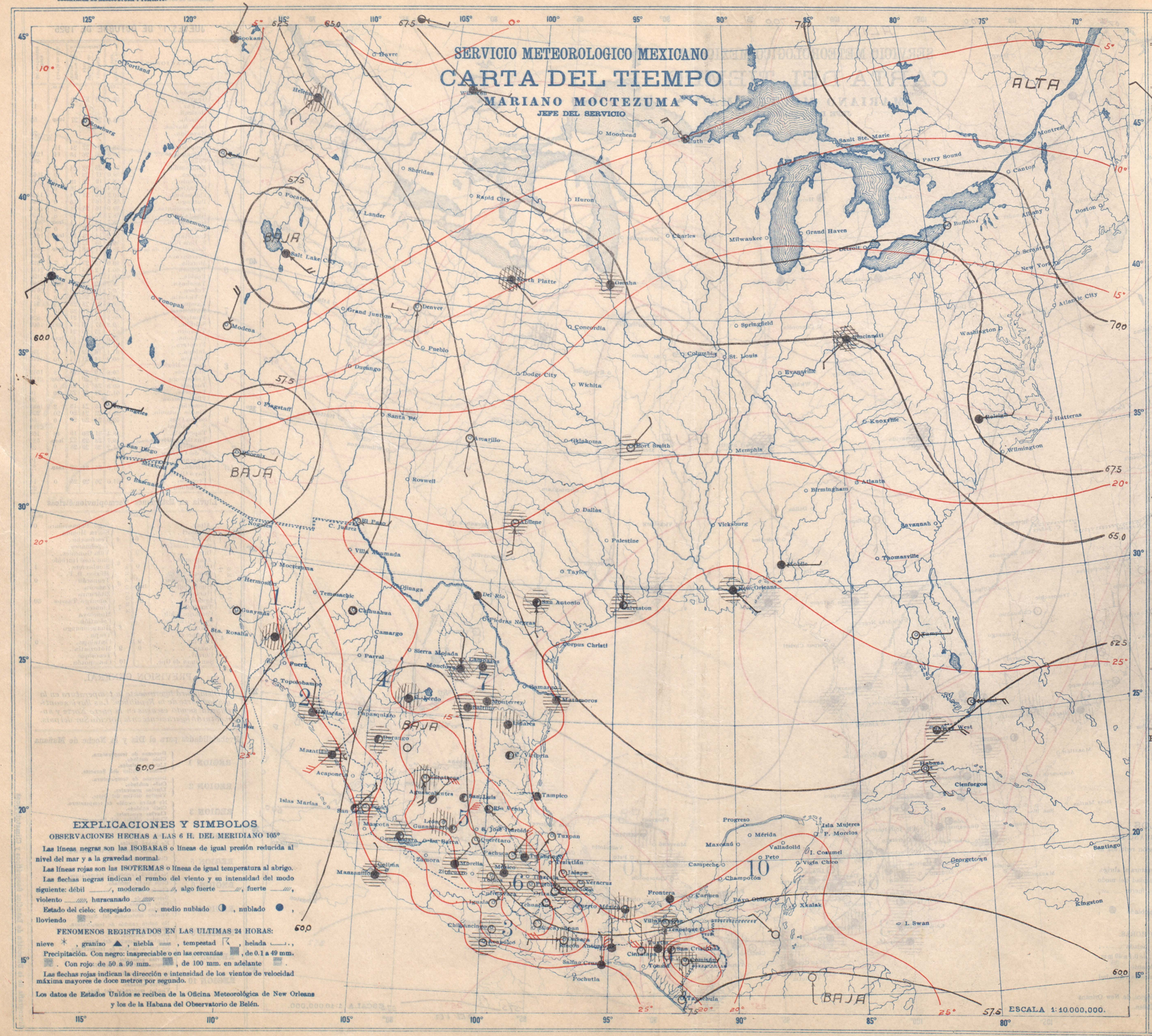

VIERNES 2 DE OCTUBRE DE 1925

Regiones	Estaciones	Presión al nivel del mar +700	Temperatura Ambiente	Máxima de ayer	Mínima en 24 horas	Lluvia en 24 h.	Altura del barómetro
			°	°	°	m.m.	
1	Ensenada						
	Guaymas	58.8	29	36	27	0	8
	La Paz						11
	Mexicali						
	Culiacán	60.8	25	29	25	6	53
2	Islas Marías						
	Mazatlán	60.0	25		25	14	78
	San Blas	59.6	25	35	23	0	7
	Acapulco	58.6	23	31	23	7	3
	Chilpancingo	59.0	18	25	14	4	1250
3	Colima						498
	Manzanillo	58.6	25		25	1	4
	Oaxaca	59.0	16	25	15	0	1563
	C. Lerdo	59.1	21	29	20	Inap	1140
4	C. Juárez						
	Chihuahua	60.4	16	32	14	0	1423
	Durango	59.6	16	25	15	15	1886
	Aguascalientes	59.0	15	26	13	0	1879
	Guadalajara	58.8	16	27	15	8	1556
	Guanajuato	59.2	14	27	12	0	2037
5	León	59.3	15	28	13	Inap.	1809
	Querétaro	59.6	14	25	13	0	1842
	S. Luis Potosí	59.7	13	25	11	0	1877
	Zacatecas, (C. de la Bufa)	59.0	11	19	11	Inap.	2612
	Cuernavaca						1538
	Morelia	59.4	15	22	15	10	1923
6	Pachuca	60.7	12	22	11	0	2435
	Puebla	60.4	12		10	1	2156
	Tacubaya	60.4	13	23	12	2	2309
	Toluca	60.3	11	18	10	6	2675
	C. Victoria	60.4	23	33	21	0	317
	Launpazos	61.2	23	30	22	16	317
7	Matamoros	62.2	25	31	24	1	12
	Mónterrey	60.7	23	26	21	24	528
	Saltillo	60.4	17	25	16	1	1609
	Tampico	62.4	25	31	24	0	8
	Córdoba	61.0	18	25	15	26	871
	Frontera	61.8	25	33	25	0	2
	Jalapa	61.8	18	24	15	0	1399
	Orizaba	60.8	15	22	15	10	1248
8	Puerto México	60.6	26	29	23	Inap.	14
	Río Verde	60.3	17	31	16	0	1012
	Tulancingo	60.9	11	24	11	Inap.	2118
	Tuxpan	61.4	23	32	21	0	
	Veracruz	61.6	26	31	24	Inap.	16
	Villahermosa						20
	Comitán	59.0	14	26	12	Inap.	1635
9	Rincón Antonio	58.7	23	25	22	0	208
	Salina Cruz	58.4	25	30	24	0	56
	S. Cristóbal	59.5	12	23	8	0	2118
	Tapachula	58.2	21	31	19	0	168
	Tuxtla Gutiérrez	59.6	23	30	23	0	536
	Campeche						25
	C. del Carmen						
10	Maxcanú						12
	Mérida						22
	Payo Obispo						4
	Progreso						14
	Valladolid						22

Lluvia en Estaciones Termopluviométricas

Regiones	Estaciones	m.m.	Regiones	Estaciones	m.m.
1	Altar		4	Stgo. Papasquiaro	
	Nacozari			Sierra Mojada	
	Navojoa	0		Temósachic	
	Santa Rosalía			Tepehuanes	
	Ures			Villa González	
2	Acaponeta		5	San José Iturbide	
	Choix			Sombrerete	0
	Tepic	9	6	México, D. F.	
	Topolobampo			Tehuacán	0
3	Huajúpan	0		Zamora	
	Huetamo			Zitácuaro	
	Iguala	0	7	Camargo, Tamps.	
	Tamazula			Linares	Inap.
4	Camargo, Chih.			Monclova	19
	Casas Grandes		8	Cuicatlán	
	Charcas			Huauchinango	
	Guanaceví			Tenpa	3
	La Flor	3		Cintalapa	0
	Nazas		9	Motozintla	
	Parral			Tenosique	
	San Juan de Ojo		10	Champotón	

PREVISION GENERAL

Se registrará una disminución de lluvias en la República. La temperatura aumentará en la mayor parte del país.

Probabilidades para el Día y la Noche de Mañana

REGION 1	No habrá cambio de temperatura. Cielo medio nublado. Lluvias aisladas. Vientos débiles del Suroeste.
REGION 2	Ascenso de temperatura. Cielo nublado. Lluvias aisladas. Vientos débiles del Oeste.
REGION 3	Ascenso de temperatura. Cielo nublado. Lluvias generales. Vientos débiles del Suroeste.
REGION 4	Ascenso de temperatura. Cielo medio nublado. Lluvias aisladas.
REGION 5	No habrá cambio de temperatura. Cielo medio nublado. Lluvias aisladas.
REGION 6	No habrá cambio de temperatura. Cielo medio nublado. Lluvias aisladas.
REGION 7	Ascenso de temperatura. Cielo medio nublado. Lluvias aisladas. Vientos débiles del Este.
REGION 8	Ascenso de temperatura. Cielo medio nublado. Lluvias aisladas. Vientos débiles del Noreste.
REGION 9	No habrá cambio de temperatura. Cielo nublado. Lluvias generales. Vientos moderados del Norte.
REGION 10	Ascenso de temperatura. Cielo medio nublado. Lluvias aisladas. Vientos débiles del Este.

Zincografía de la Dirección de Estudios Geográficos y Climatológicos

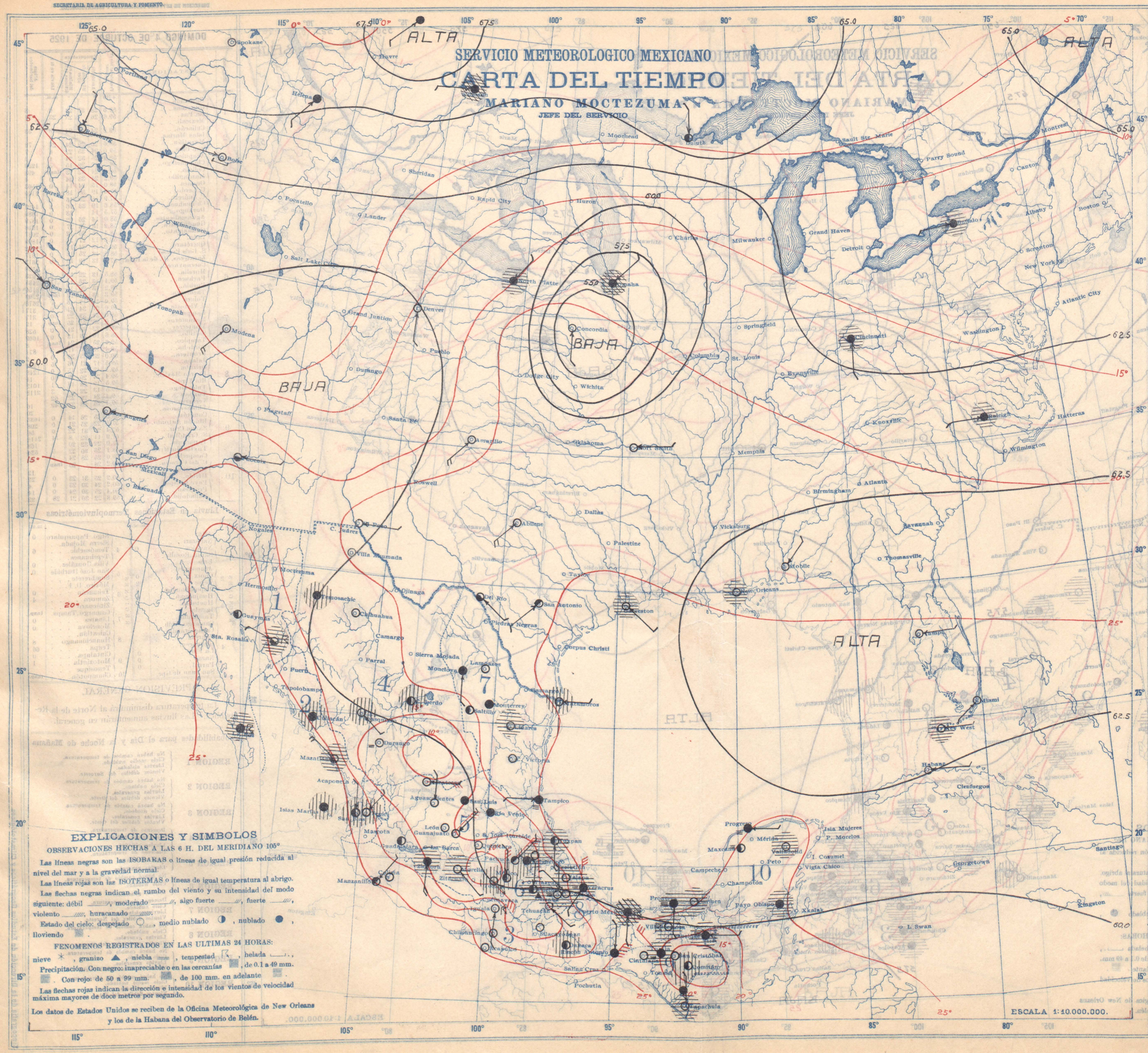

SABADO 3 DE OCTUBRE DE 1925

Regiones	Estaciones	Presión al nivel del mar	Temperatura Ambiente	Máxima del ayer	Mínima en últimas 24 h.	Lluvia en 24 h.	Altura del barómetro
		+700	°	°	°	m.m.	
1	Ensenada	59.6	28	37	28	0	8
	Guaymas	59.6	27		26	3	11
	La Paz						
	Mexicali						
	Culiacán	60.0	25	31	24	Inap	53
	Islas Marías	59.0	27	31	24	Inap.	
	Mazatlán	58.8	27	29	26	2	78
	San Blas	59.2	26	35	25	Inap	7
	Acapulco	58.6	24	31	23	0	3
2	Chilpancingo	59.0	17	29	14	0	1250
	Colima	59.0	23	32	21	0	498
	Manzanillo	58.6	24	33	24	0	4
	Oaxaca	59.0	17	27	13	0	1563
	C. Lerdo	59.1	19	29	18	Inap	1140
	C. Juárez						
3	Chihuahua	60.2	16	33	14	0	1423
	Durango	59.0	14	25	14	0	1886
	Aguascalientes	59.2	13	26	11	0	649
	Guadalajara	58.9	17	27	16	0.5	1556
	Guanajuato	59.3	15	25	12	0	2037
	León	59.1	13	27	11	0	1809
	Querétaro	60.0	14	24	13	0	1842
	S. Luis Potosí	59.8	12	24	10	0	1877
	Zacatecas, (C. de la Bufa	59.4	10	19	9	0	2612
	Cuernavaca						1538
4	Morelia	59.4	12	23	12	24	1923
	Pachuca	60.6	12	24	11	0	2435
	Puebla	59.3	12	24	10	20	2150
	Tacubaya	60.2	13	24	12	Inap	2309
	Toluca	60.0	10	19	8	Inap.	2675
	C. Victoria	61.0	21	38	20	0	317
	Lampazos	60.8	26	32	21	0	317
7	Matamoros	61.4	25	32	25	0	12
	Monterrey	60.7	22	29	22	0	528
	Saltillo	60.6	16	26	15	0	1609
	Tampico	61.6	25	32	24	0	8
	Córdoba	60.0	17	28	16	1	871
	Frontera	60.4	25	32	24	12	2
	Jalapa	60.6	18	25	15	3	1399
	Orizaba	60.0	17	23	17	2	1248
8	Puerto México	60.0	24	19	29	19	14
	Río Verde	60.2	18	28	17	0	1012
	Tulancingo	60.6	13	25	12	Inap.	2118
	Tuxpan	61.6	24	33	22	5	
	Veracruz	60.0	24	35	23	0.5	16
	Villahermosa						20
9	Comitán	58.8	14	26	12	Inap.	1635
	Rincón Antonio	58.6	22	24	21	11	208
	Salina Cruz						56
	S. Cristóbal	59.0	12	23	10	0	2118
	Tapachula	57.6	22	22	20	4	168
	Tuxtla Gutiérrez	59.1	23	31	22	2	536
	Campeche						25
10	C. del Carmen	60.6	25	32	24	16	
	Maxcanú	60.6	25		23	0	12
	Mérida						22
	Payo Obispo	60.4	24	31	23	0	4
	Progreso	60.8	24	31	23	0	14
	Valladolid	60.6	22	30	21	5	22

Lluvia en Estaciones Termopluviométricas

Regiones	Estaciones	m.m.	Regiones	Estaciones	m.m.
1	Altar		4	Stgo. Papasquiaro	Inap.
	Naozari			Sierra Mojada	
	Navojoa	18		Temósachic	Inap.
	Santa Rosalía			Tepehuanes	
	Ures			Villa González	0
2	Acaponeta		5	San José Iturbide	
	Choix			Sombrerete	
	Tepic	Inap.	6	México, D. F.	
3	Topolobampo			Tehuacán	0
	Huajuapan	0		Zamora	8
	Huetamo			Zitácuaro	
	Iguala	0		Camargo, Tamps.	
	Tamazula		7	Linares	8
	Camargo, Chih.			Monclova	0
	Casas Grandes			Cuicatlán	
	Charcas		8	Huauchinango	11
4	Guanaceví			Tenpa	1
	La Flor	0		Cintalapa	0
	Nazas	0	9	Motozintla	0
	Parral			Tenosique	10
	San Juan de Gpe.		10	Champotón	

PREVISION GENERAL

Continuarán siendo escasas las lluvias en la República y sólo se registrará un aumento de ellas en la porción Sur del país. En la temperatura no se registrarán cambios de importancia.

Probabilidades para el Día y la Noche de Mañana

REGION 1 — No habrá cambio de temperatura. Cielo medio nublado. Lluvias aisladas. Vientos débiles del Suroeste.

REGION 2 — No habrá cambio de temperatura. Cielo nublado. Lluvias generales. Vientos débiles del Suroeste.

REGION 3 — Ascenso de temperatura. Cielo nublado. Lluvias generales. Vientos débiles del Oeste.

REGION 4 — Ascenso de temperatura. Cielo despejado. Lluvias aisladas.

REGION 5 — No habrá cambio de temperatura. Cielo medio nublado. Lluvias aisladas.

REGION 6 — No habrá cambio de temperatura. Cielo medio nublado. Lluvias aisladas.

REGION 7 — No habrá cambio de temperatura. Cielo medio nublado. Lluvias aisladas. Vientos débiles del Este.

REGION 8 — No habrá cambio de temperatura. Cielo nublado. Lluvias aisladas. Vientos débiles del Noreste.

REGION 9 — No habrá cambio de temperatura. Cielo nublado. Lluvias generales. Vientos moderados del Norte.

REGION 10 — No habrá cambio de temperatura. Cielo medio nublado. Lluvias aisladas. Vientos débiles del Este.

Zincografía de la Dirección de Estudios Geográficos y Climatológicos

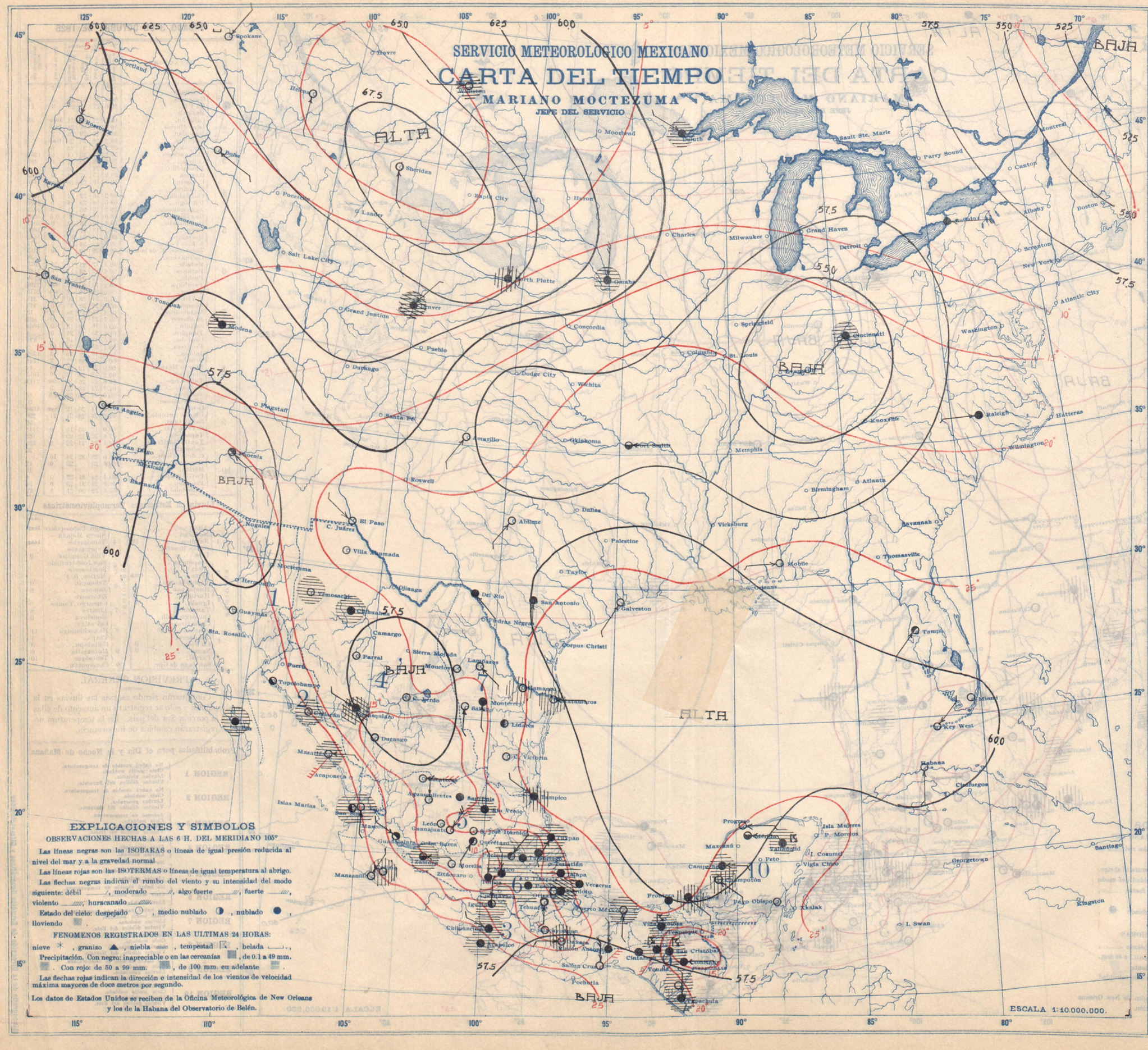

DOMINGO 4 DE OCTUBRE DE 1925

Regiones	ESTACIONES	Presión a nivel del mar	Temperatura Ambiente	Máxima de ayer	Mínima en la última 24 h.	Lluvia en 24 h.	Altura del barómetro
		+700	°	°	°	m.m.	
1	Ensenada	57.6	28	35	28	0	8
	Guaymas	59.6	26		25	23	11
	La Paz						
	Mexicali						
2	Culiacán	59.2	24	34	24	3	53
	Islas Marías						
	Mazatlán	58.6	25	29	24	24	78
3	San Blas	59.0	24	35	22	6	7
	Acapulco	58.4	25	32	24	1	3
	Chilpancingo	58.7	17	29	15	5	1250
	Colima	58.4	24	32	23	Inap	498
	Manzanillo	59.2	24	33	24	0	4
	Oaxaca	58.0	15	24	14	0	1563
4	C. Lerdo	57.3	19	30	18	0	1140
	C. Juárez	57.9	18	29	16	0	
	Chihuahua	58.6	19	33	16	2	1423
	Durango	57.5	14		13	0	1886
	Aguascalientes	58.0	14	26	12	0	1879
	Guadalajara	58.2	18	28	17	0	1556
	Guanajuato	58.4	15	25	12	0	2037
5	León	58.3	12	27	11	0	1809
	Querétaro	59.0	13	24	12	0	1842
	S. Luis Potosí	58.6	13	25	12	0	1877
	Zacatecas, (C. de la Bufa)	57.8	13	19	10	0	2612
	Cuernavaca						1538
	Morelia	58.5	13	22	13	0	1923
6	Pachuca	59.1	13	23	11	3	2435
	Puebla	59.2	13	20	11	1	2154
	Tacubaya	59.3	13	21	12	Inap	2309
	Toluca	59.0	10	17	8	0	2675
	C. Victoria	59.0	21	34	21	0	317
	Linares	58.6	24	33	22	0	317
7	Matamoros	60.0	26	33	25	Inap	12
	Monterrey	58.9	22	30	21	0	528
	Saltillo	58.8	16	26	13	0	1609
	Tampico	59.6	25	31	24	Inap	8
	Córdoba	59.4	19	25	17	3	871
	Frontera	60.0	25	33	25	0	2
	Jalapa	59.5	17	21	16	5	1399
	Orizaba	59.2	17	22	15	0	1248
8	Puerto México	59.4	24	29	23	10	14
	Río Verde	59.5	19	28	18	1	1012
	Tulancingo	59.5	13	22		3	2118
	Tuxpan	59.4	24	29	22	62	
	Veracruz	59.4	23	28	23	49	16
	Villahermosa						20
	Comitán	58.0	15	26	14	0	1635
	Rincón Antonio	57.5	22	25	21	0	208
9	Salina Cruz	57.4	23	31	22	0	56
	S. Cristóbal	57.9	11	22	8	14	2118
	Tapachula	57.0	22	32	20	1	168
	Tuxtla Gutiérrez	58.1	23	30	22	5	536
	Campeche	60.0	25	28	24	5	25
	C. del Carmen	60.2	26		25	Inap.	
	Maxcanú						12
10	Mérida	60.2	25	31	23	0	22
	Payo Obispo	60.2	24	30	23	0	4
	Progreso	60.4	25	30	24	0	14
	Valladolid	59.8	22	30	21	28	22

Lluvia en Estaciones Termopluviométricas

REGIONES		m.m.	REGIONES		m.m.
1	Altar		4	Stgo. Papasquiaro	0
	Nacozari			Sierra Mojada	
	Navojoa	0		Temósachic	6
	Santa Rosalía			Tepehuanes	
	Ures			Villa González	0
2	Acaponeta		5	San José Iturbide	0.
	Choix	0		Sombrerete	
	Tepic	2		México, D. F.	
	Topolobampo	0	6	Tehuacán	0
3	Huajuapan	0		Zamora	4
	Huetamo			Zitácuaro	
	Iguala	1	7	Camargo, Tamps.	Inap.
	Tamazula			Linares	0
	Camargo, Chih.			Monclova	0
	Casas Grandes			Cuicatlán	
	Charcas		8	Huauchinango	8
4	Guanaceví			Teapa	66
	La Flor	0		Cintalapa	0
	Nazas	0	9	Motozintla	1
	Parral	0		Tenosique	
	San Juan de Gpe.		10	Champotón	Inap.

PREVISION GENERAL

La temperatura disminuirá al Norte de la República. Las lluvias aumentarán en general.

Probabilidades para el Día y la Noche de Mañana

REGION 1 — No habrá cambio de temperatura. Cielo medio nublado. Lluvias aisladas. Vientos débiles del Suroeste.

REGION 2 — No habrá cambio de temperatura. Cielo nublado. Lluvias generales. Vientos débiles del Oeste.

REGION 3 — No habrá cambio de temperatura. Cielo nublado. Lluvias generales. Vientos débiles del Oeste.

REGION 4 — Descenso de temperatura. Cielo medio nublado. Lluvias aisladas.

REGION 5 — Descenso de temperatura. Cielo nublado. Lluvias generales.

REGION 6 — No habrá cambio de temperatura. Cielo nublado. Lluvias generales.

REGION 7 — Descenso de temperatura. Cielo nublado. Lluvias aisladas. Vientos débiles del Noreste.

REGION 8 — No habrá cambio de temperatura. Cielo nublado. Lluvias generales. Vientos moderados del Norte.

REGION 9 — No habrá cambio de temperatura. Cielo nublado. Lluvias generales. Vientos moderados del Norte.

REGION 10 — No habrá cambio de temperatura. Cielo medio nublado. Lluvias aisladas. Vientos débiles del Este.

Zincografía de la Dirección de Estudios Geográficos y Climatológicos

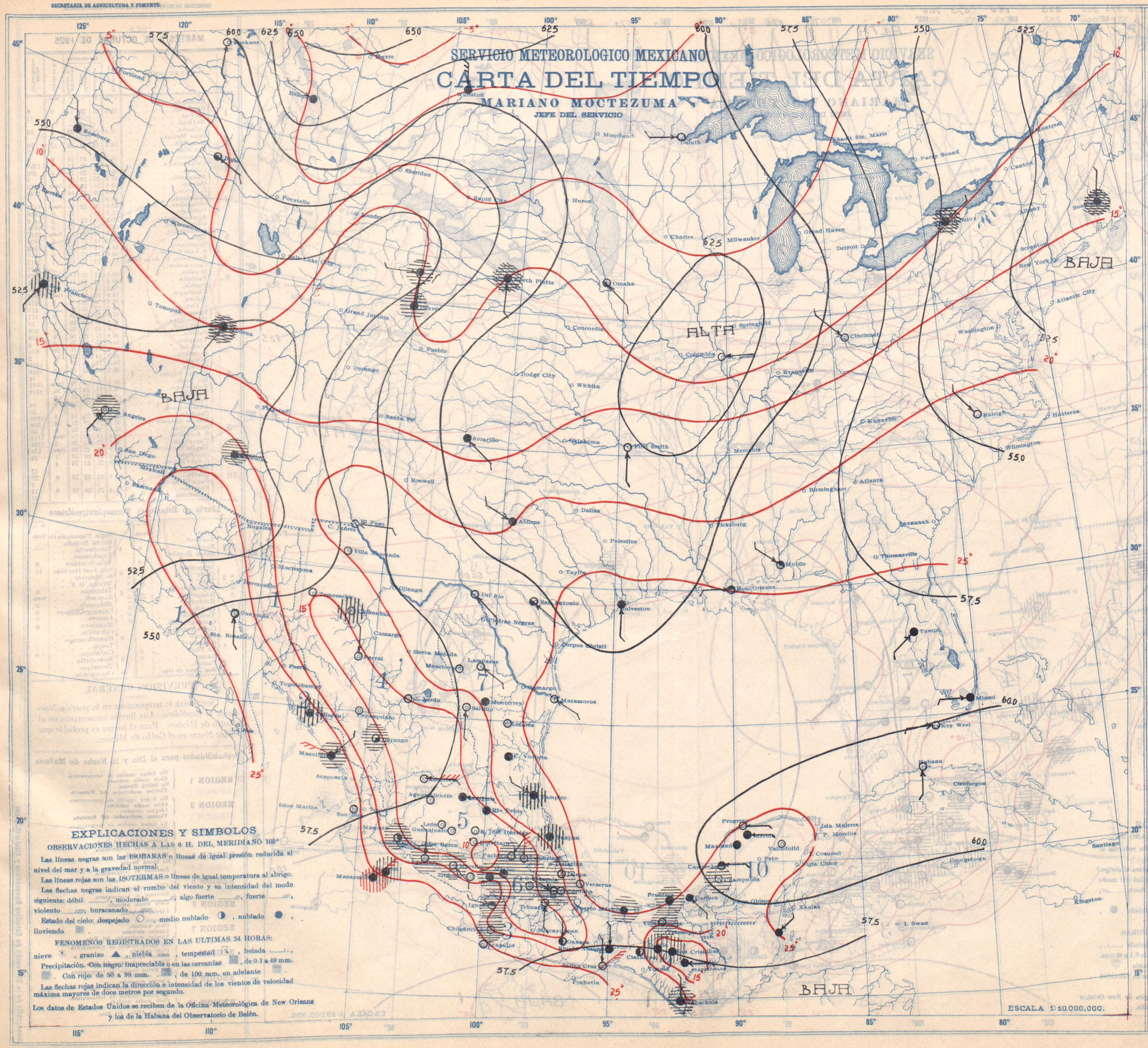

LUNES 5 DE OCTUBRE DE 1925

Regiones	ESTACIONES	Presión al nivel del mar +700	Temperatura Ambiente °	Máxima de ayer °	Mínima en 24 horas °	Lluvia en 24 h. m.m.	Altura del barómetro
1	Ensenada	56.6	29	32	29	0	8
	Guaymas						11
	La Paz						
	Mexicali						
2	Culiacán	57.4	25	33	25	Inap.	53
	Islas Marías						
	Mazatlán	57.2	26	29	25	3	78
	San Blas						7
3	Acapulco	58.0	28	32	24	0	3
	Chilpancingo	58.1	16	26	14	1	1250
	Colima	58.0	24	32	22	Inap.	498
	Manzanillo	58.2	24		22	144	4
	Oaxaca	57.6	15	28	15	0	1663
	C. Lerdo						1140
4	C. Juárez	55.9	18	29	17	Inap.	
	Chihuahua	55.9	18	33	16	Inap.	1423
	Durango	57.0	15		14	Inap.	1886
	Aguascalientes	57.4	14	26	12	0	1879
	Guadalajara	57.7	16		15	8	1556
	Guanajuato	57.9	15	26	12	0	2037
5	León	57.9	13	27	13	0	1809
	Querétaro	58.0	14	24	13	0	1842
	S. Luis Potosí	58.0	14	25	12	0	1877
	Zacatecas (C. de la Bufa)	57.4	11	20	10	0	2612
	Cuernavaca						1538
6	Morelia	58.0	13	21	13	26	1923
	Pachuca	58.4	12	23	11	2	2436
	Puebla	58.2	13	21	9	19	2154
	Tacubaya	58.3	11	20	10	2	2309
	Toluca	58.0	9		7	6	2675
	C. Victoria	59.0	22	35	22	0	317
7	Lampazos	58.6	24	34	23	0	317
	Matamoros	59.4	26	33	25	0	12
	Monterrey	58.3	22		22	0	528
	Saltillo	58.1	17	27	15	0	1609
	Tampico	59.4	24	30	24	Inap.	8
	Córdoba	58.8	17	27	16	17	871
	Frontera	59.0	25	32	25	20	2
	Jalapa	58.9	17	25	16	13	1399
	Orizaba	58.6	16	23	16	2	1248
8	Puerto México	58.4	25	29	22	6	14
	Río Verde	58.4	19	28	17	0	1012
	Tuxpan	58.6	10	20	9	2	2118
	Tuxpan	59.6	24	31	22	9	
	Veracruz	59.0	26	29	23	0	16
	Villahermosa						20
9	Comitán	57.4	16	25	14	0	1635
	Rincón Antonio	57.5	28	25	20	0	208
	Salina Cruz	57.4	24	31	24	0	56
	S. Cristóbal	57.5	11	21	9	Inap.	2118
	Tapachula	56.8	22	33	20	14	168
	Tuxtla Gutiérrez	57.3	23	31	23	Inap.	538
10	Campeche	60.2	26	28	24	0	25
	C. del Carmen	59.8	26	32	24	0	
	Maxcanú	60.0	23	33	23	0	12
	Mérida	60.4	24	31	23	0	22
	Payo Obispo						4
	Progreso	60.4	25	30	24	0	14
	Valladolid	60.0	22	31	21	0	22

Lluvia en Estaciones Termopluviométricas

Regiones		m.m.	Regiones		m.m.
1	Altar		4	Stgo. Papasquiaro	0
	Nacozari			Sierra Mojada	
	Nayojoa	18		Temósachic	
	Santa Rosalía			Tepehuanes	
	Ures			Villa González	
2	Acaponeta		5	San José Iturbide	
	Choix			Sombrerete	0
	Tepic			México, D. F.	
	Topolobampo		6	Tehuacán	0
3	Huajuapan			Zamora	Inap.
	Huetamo			Zitácuaro	
	Iguala	9	7	Camargo, Tamps.	
	Tamazula			Linares	
	Camargo, Chih.			Monclova	
	Casas Grandes			Cuicatlán	
	Charcas		8	Huauchinango	
4	Guanaceví			Tenpa	5
	La Flor	0		Cintalapa	0
	Nazas	0	9	Motozintla	
	Parral	0		Tenosique	
	San Juan de Gpe.		10	Champotón	2

PREVISION GENERAL

La temperatura aumentará en la porción Norte de la República. Las lluvias disminuirán en la Vertiente del Golfo de México aumentando en la región Central del país.

Probabilidades para el Día y la Noche de Mañana

REGION 1 — Descenso de temperatura. Cielo nublado. Lluvias generales. Vientos moderados del Suroeste.

REGION 2 — No habrá cambio de temperatura. Cielo nublado. Lluvias generales. Vientos moderados del Suroeste.

REGION 3 — No habrá cambio de temperatura. Cielo nublado. Lluvias generales. Vientos débiles del Oeste.

REGION 4 — Ascenso de temperatura. Cielo nublado. Lluvias aisladas.

REGION 5 — No habrá cambio de temperatura. Cielo nublado. Lluvias generales.

REGION 6 — No habrá cambio de temperatura. Cielo nublado. Lluvias generales.

REGION 7 — Ascenso de temperatura. Cielo medio nublado. Lluvias aisladas. Vientos moderados del Sureste.

REGION 8 — No habrá cambio de temperatura. Cielo nublado. Lluvias aisladas. Vientos débiles del Este.

REGION 9 — Ascenso de temperatura. Cielo nublado. Lluvias generales. Vientos débiles del Norte.

REGION 10 — No habrá cambio de temperatura. Cielo medio nublado. Lluvias aisladas. Vientos débiles del Este.

Zincografía de la Dirección de Estudios Geográficos y Climatológicos

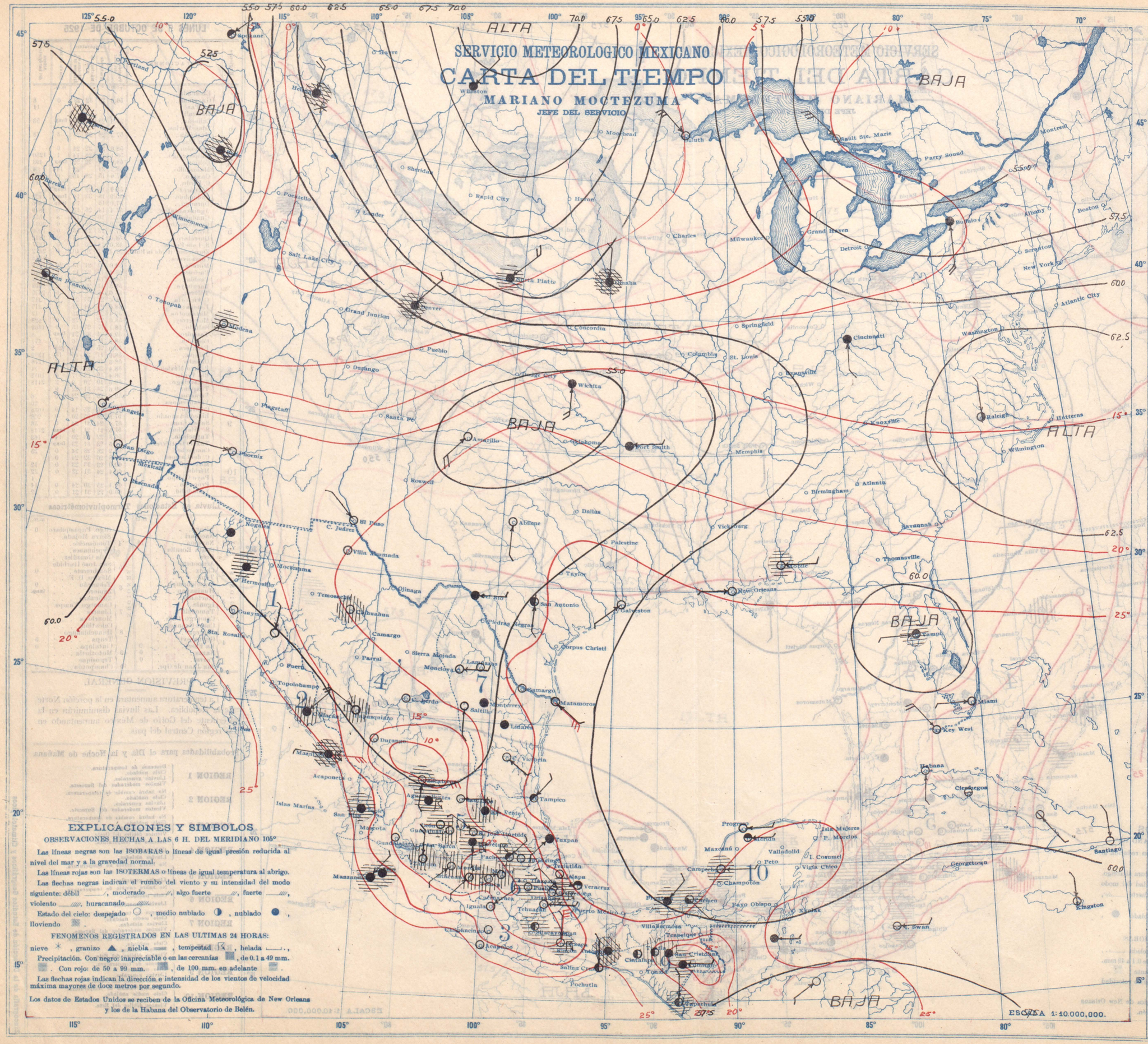

EXPLICACIONES Y SIMBOLOS

OBSERVACIONES HECHAS A LAS 6 H. DEL MERIDIANO 105°

Las líneas negras son las ISOBARAS o líneas de igual presión reducida al nivel del mar y a la gravedad normal.

Las líneas rojas son las ISOTERMAS o líneas de igual temperatura al abrigo.

Las flechas negras indican el rumbo del viento y su intensidad del modo siguiente: débil ____, moderado ____//, algo fuerte ____///, fuerte ____////, violento ____/////, huracanado ____//////.

Estado del cielo: despejado ○, medio nublado ◑, nublado ●, lloviendo ▩.

FENOMENOS REGISTRADOS EN LAS ULTIMAS 24 HORAS:

nieve ✳, granizo ▲, niebla ▬, tempestad ⚡, helada ____.,

Precipitación. Con negro: inapreciable o en las cercanías ▩, de 0.1 a 49 mm. ▩. Con rojo: de 50 a 99 mm. ▩, de 100 mm. en adelante ▩.

Las flechas rojas indican la dirección e intensidad de los vientos de velocidad máxima mayores de doce metros por segundo.

Los datos de Estados Unidos se reciben de la Oficina Meteorológica de New Orleans y los de la Habana del Observatorio de Belén.

MARTES 6 DE OCTUBRE DE 1925

Regiones	ESTACIONES	Presión a nivel del mar	Temperatura Ambiente	Máxima de ayer	Mínima en últimas 24 h.	Lluvia en 24 h.	Altura del barómetro
		+700	°	°	°	m.m.	
1	Ensenada	58.6	24	29	24	0	8
	Guaymas						11
	La Paz						
	Mexicali						
2	Culiacán	58.4	24	32	23	0	53
	Islas Marías						
	Mazatlán	58.4	24	28	24	32	78
	San Blas						7
3	Acapulco	58.2	23	32	23	0	8
	Chilpancingo	58.4	16	28	13	0	1250
	Colima	58.6	22	29	20	4	498
	Manzanillo	58.6	23	29	23	4	4
	Oaxaca	58.4	15	27	15	Inap	1563
4	C. Lerdo	56.0	19	31	18	0	1740
	C. Juárez	55.9	15		14	0	
	Chihuahua	56.6	20	32	18	Inap.	1423
	Durango	57.5	15		15	0	1886
	Aguascalientes	57.8	13	26	12	3	1899
	Guadalajara	58.0	14	25	12	0	1556
5	Guanajuato	58.4	14	26	11	Inap	2057
	León	58.2	13	27	12	5	1809
	Querétaro	58.5	12	25	12	2	1842
	S. Luis Potosí	58.0	13	27	11	0	1877
	Zacatecas, (C. de la Bufa)	57.4	12	21	11	1	2612
	Cuernavaca						1538
6	Morelia	58.2	11	21	11	0	1923
	Pachuca	59.3	12	21	11	8	2435
	Puebla	59.2	13	22	12	5	2150
	Tacubaya	58.9	10	25	9	Inap	2306
	Toluca	58.8	9	18	6	0	2675
	C. Victoria	58.2	22	30	21	0	317
7	Lampazos	57.3	23	33	23	0	317
	Matamoros	58.8	26	33	26	0	12
	Monterrey	57.0	23	31	23	0	528
	Saltillo	56.8	17	26	15	0	1609
	Tampico	59.8	25	33	25	0	8
	Córdoba	59.4	18	28	16	20	811
	Frontera	60.2	24	32	24	31	2
	Jalapa	59.8	17	25	15	0	1399
	Orizaba	59.2	16	25	16	12	1248
8	Puerto México						14
	Río Verde	58.4	20	28	19	Inap.	1012
	Tulancingo	59.5	11	24	10	16	2118
	Tuxpan	59.8	24	33	21	0	
	Veracruz	59.8	26	31	24	0	16
	Villahermosa						20
	Comitán	58.6	15	25	14	1	1635
9	Ribeón Antonio	58.0	23	27	21	4	208
	Salina Cruz	57.6	26	31	24	0	56
	S. Cristóbal	58.8	12	20	10	Inap.	2118
	Tapachula	58.0	22	32	20	2	168
	Tuxtla Gutiérrez	58.9	22	22	22	Inap	536
	Campeche	61.2	24	30	23	1	25
	C. del Carmen	60.8	27	32	24	4	
10	Maxcanú						12
	Mérida	61.4	25	32	23	0	22
	Payo Obispo						4
	Progreso	61.4	25	30	24	0	14
	Valladolid						22

Lluvia en Estaciones Termopluviométricas

Regiones		m.m.	Regiones		m.m.
1	Altar	Inap.	4	Stgo. Papasquiaro	Inap.
	Nacozari			Sierra Mojada	
	Navojoa	0		Temósachic	
	Santa Rosalía			Tepehuanes	
	Ures	0		Villa González	0
2	Acaponeta		5	San José Iturbide	16
	Choix			Sombrerete	
	Tepic	16	6	México, D. F.	
	Topolobampo			Tehuacán	0
3	Huajuapan	22		Zamora	Inap.
	Huetamo		7	Zitácuaro	2
	Iguala	0		Camargo, Tamps.	0
	Tamazula			Linares	0
4	Camargo, Chih.		8	Monclova	0
	Casas Grandes			Culiatlán	
	Charcas			Huauchinango	
	Guanacevi			Teapa	
	La Flor	0	9	Cintalapa	0
	Nazas	0		Motozintla	
	Parral			Tenosique	
	San Juan de Gpe.		10	Champotón	

PREVISION GENERAL

Disminuirá la temperatura en la porción Norte de la República. Las lluvias aumentarán en el Golfo de México. Para el jueves es probable que sople Norte en el Golfo de México.

Probabilidades para el Día y la Noche de Mañana

REGION 1	No habrá cambio de temperatura. Cielo medio nublado. No habrá lluvias. Vientos moderados del Noroeste.
REGION 2	No habrá cambio de temperatura. Cielo medio nublado. Lluvias aisladas. Vientos moderados del Suroeste.
REGION 3	No habrá cambio de temperatura. Cielo nublado. Lluvias generales. Vientos débiles del Oeste.
REGION 4	Descenso de temperatura. Cielo despejado. No habrá lluvias.
REGION 5	Descenso de temperatura. Cielo medio nublado. Lluvias aisladas.
REGION 6	Descenso de temperatura. Cielo medio nublado. Lluvias aisladas.
REGION 7	Descenso de temperatura. Cielo nublado. Lluvias aisladas. Vientos moderados del Este.
REGION 8	No habrá cambio de temperatura. Cielo nublado. Lluvias aisladas. Vientos moderados del Este.
REGION 9	No habrá cambio de temperatura. Cielo nublado. Lluvias generales. Vientos moderados del Norte.
REGION 10	No habrá cambio de temperatura. Cielo medio nublado. Lluvias aisladas. Vientos débiles del Este.

Zincografía de la Dirección de Estudios Geográficos y Climatológicos

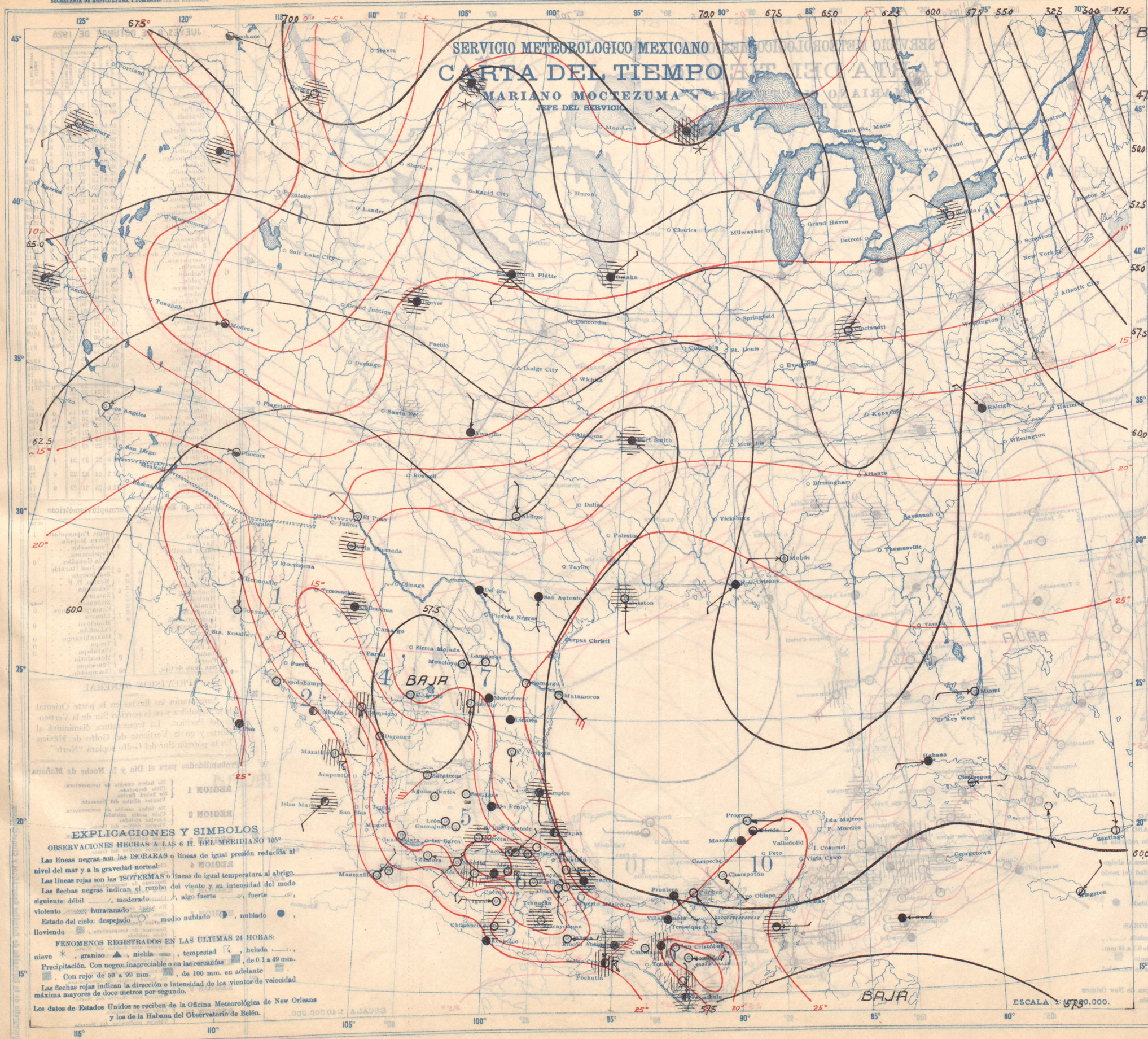

MIERCOLES 7 DE OCTUBRE DE 1925

Regiones	Estaciones	Presión al nivel del mar	Temperatura Ambiente	Temperatura Máxima de ayer	Temperatura Mínima en 24 horas	Lluvia en 24 h.	Altura del barómetro
		m.m.	°	°	°	m.m.	m.m.
1	Ensenada						
	Guaymas	58.6	25	30	23	0	8
	La Paz	68.6	29	31	24	0	11
	Mexicali						
	Culiacán	59.0	26	32	23	0	53
2	Islas Marías	58.6	24	27	22	16	
	Mazatlán	58.6	25	27	25	Inap.	78
	San Blas						7
3	Acapulco	58.6	25	31	24	0	3
	Chilpancingo	59.0	17	28	14	2	1250
	Colima	58.6	21	30	20	0	498
	Manzanillo	58.8	24	31	23	0	4
	Oaxaca	59.1	14	27	14	0	1563
	C. Lerdo	56.7	21	32	20	0	1140
4	C. Juárez						
	Chihuahua	57.6	19	33	17	1	1423
	Durango	57.5	13		13	0	1886
	Aguascalientes	57.6	14	25	12	0	1879
	Guadalajara	58.2	14	27	14	0	1556
	Guanajuato	58.0	15	26	12	0	2037
5	León	57.9	13	28	13	0	1809
	Querétaro	58.8	15	26	14	6	1842
	S. Luis Potosí	58.0	13	27	12	0	1877
	Zacatecas, (C. de la Bufa)	57.5	12	19	12	0	2612
	Cuernavaca						1538
	Morelia	59.2	11	23	11	0	1923
6	Pachuca	59.6	12	23	11	6	2435
	Puebla	59.7	11	22	10	2	2156
	Tacubaya	59.7	9	25	8	4	2306
	Toluca	59.6	9	18	7	1	2675
7	C. Victoria	59.6	24	33	21	0	317
	Linares	58.7	24	33	22	0	317
	Matamoros	60.4	26	33	25	[illegible]	12
	Monterrey	57.9	22	30	22	0	528
	Saltillo	57.5	18	26	16	Inap.	1609
	Tampico	60.8	26	32	25	1	8
	Córdoba	59.8	18	28	16	0	871
	Frontera	61.0	25	33	25	0	2
	Jalapa	59.8	17	26	15	0	1399
	Orizaba	59.8	17	24	15	0	1248
8	Puerto México						14
	Río Verde	58.5	19	29	18	0	1012
	Tulancingo	59.7	11	24	10	4	2113
	Tuxpan	60.6	25	32	21	1	
	Veracruz	60.0	26	31	26	5	16
	Villahermosa						20
	Comitán	59.0	15		12	0	1635
9	Rincón Antonio	58.4	22	27	21	x	208
	Salina Cruz	58.0	25	32	24	Inap	56
	S. Cristóbal	58.8	11	20	7	0	2118
	Tapachula	57.8	21	22	20	2	168
	Tuxtla Gutiérrez	58.9	23	31	22	Inap	536
	Campeche						25
	C. del Carmen	61.6	27	32	25	0	
10	Maxcanú	61.8	23	33	23	0	12
	Mérida	61.8	25	32	22	0	22
	Payo Obispo						4
	Progreso	61.8	24	31	23	0	14
	Valladolid						22

Lluvia en Estaciones Termopluviométricas

Regiones	Estaciones	m.m.	Regiones	Estaciones	m.m.
1	Altar	Inap.	4	Stgo. Papasquiaro	Inap.
	Nacozari			Sierra Mojada	
	Navojoa	0		Tenósanchic	
	Santa Rosalía			Tepehuanes	
	Ures			Villa González	3
2	Acaponeta		5	San José Iturbide	
	Choix			Sombrerete	0
	Tepic			México, D. F.	
	Topolobampo	0	6	Tehuacán	
	Huajuapan	3		Zamora	0
	Huetamo			Zitácuaro	Inap.
	Iguala	0	7	Camargo, Tamps	0
	Tamazula			Linares	0
3	Camargo, Chih.			Monclova	0
	Casas Grandes			Cuicatlán	
	Charcas		8	Huauchinango	0
	Guanaceví			Teapa	0
4	La Flor	0		Cintalapa	0
	Nazas	Inap.	9	Motozintla	
	Parral			Tenosique	
	San Juan de Gpe.		10	Champotón	0

PREVISION GENERAL

La temperatura disminuirá en la Mesa del Norte y en la Vertiente del Golfo de México. Las lluvias continuarán escasas excepto en la Vertiente Oriental y en la región Sur del país.

Probabilidades para el Día y la Noche de Mañana

REGION 1 — Ascenso de temperatura. Cielo medio nublado. No habrá lluvias. Vientos moderados del Noroeste.

REGION 2 — No habrá cambio de temperatura. Cielo medio nublado. Lluvias aisladas. Vientos moderados del Noroeste.

REGION 3 — No habrá cambio de temperatura. Cielo nublado. Lluvias aisladas. Vientos débiles del Oeste.

REGION 4 — Descenso de temperatura. Cielo medio nublado. Lluvias aisladas.

REGION 5 — Descenso de temperatura. Cielo medio nublado. Lluvias aisladas.

REGION 6 — No habrá cambio de temperatura. Cielo medio nublado. Lluvias aisladas.

REGION 7 — Descenso de temperatura. Cielo nublado. Lluvias aisladas. Vientos moderados del Norte.

REGION 8 — No habrá cambio de temperatura. Cielo nublado. Lluvias generales. Vientos moderados del Norte.

REGION 9 — No habrá cambio de temperatura. Cielo nublado. Lluvias generales. Vientos moderados del Norte.

REGION 10 — No habrá cambio de temperatura. Cielo medio nublado. Lluvias aisladas. Vientos moderados del Este.

Zincografía de la Dirección de Estudios Geográficos y Climatológicos

SERVICIO METEOROLOGICO MEXICANO

CARTA DEL TIEMPO

MARIANO MOCTEZUMA

JEFE DEL SERVICIO

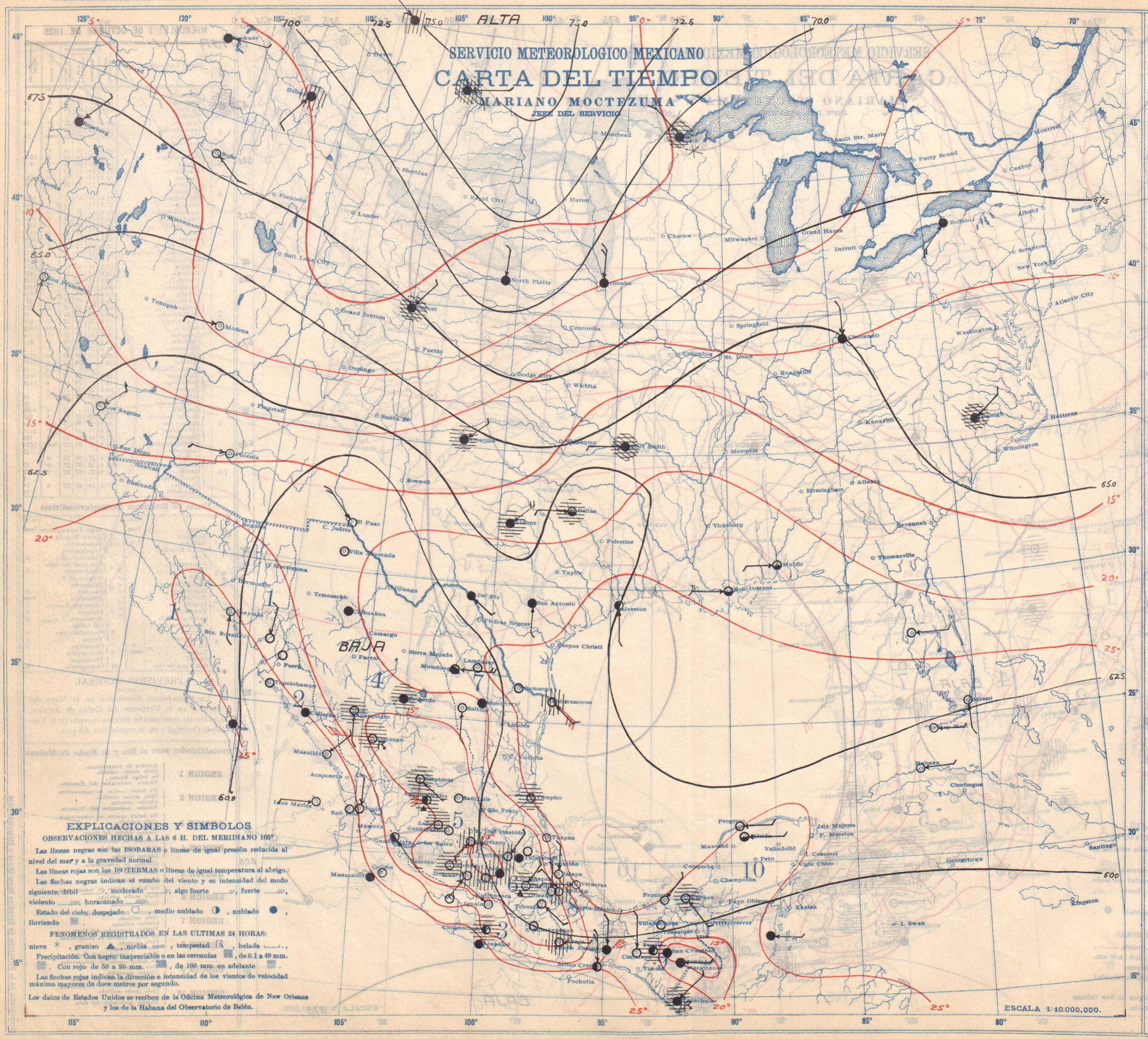

EXPLICACIONES Y SIMBOLOS

OBSERVACIONES HECHAS A LAS 6 H. DEL MERIDIANO 105°

Las líneas negras son las ISOBARAS o líneas de igual presión reducida al nivel del mar y a la gravedad normal.

Las líneas rojas son las ISOTERMAS o líneas de igual temperatura al abrigo.

Las flechas negras indican el rumbo del viento y su intensidad del modo siguiente: débil, moderado, algo fuerte, fuerte, violento, huracanado.

Estado del cielo: despejado ○, medio nublado ◑, nublado ●, lloviendo ■.

FENOMENOS REGISTRADOS EN LAS ULTIMAS 24 HORAS:

nieve ✳, granizo ▲, niebla ═, tempestad ⚡, helada ═.

Precipitación. Con negro: inapreciable o en las cercanías ■, de 0.1 a 49 mm. ■. Con rojo: de 50 a 99 mm. ■, de 100 mm. en adelante ■.

Las flechas rojas indican la dirección e intensidad de los vientos de velocidad máxima mayores de doce metros por segundo.

Los datos de Estados Unidos se reciben de la Oficina Meteorológica de New Orleans y los de la Habana del Observatorio de Belén.

JUEVES 8 DE OCTUBRE DE 1925

Regiones	ESTACIONES	Presión al nivel del mar +700	Temperatura ambiente °	Máxima en últimas 24 h. °	Mínima en últimas 24 h. °	Lluvia en 24 h. m.m.	Alturas del barómetro
1	Ensenada	60.0	25	31	25	0	8
	Guaymas	60.0	25	32	24	0	11
	La Paz						
	Mexicali						
	Culiacán	60.0	24	34	23	0	53
2	Islas Marías	59.2	23	31	22	0	
	Mazatlán	59.4	26	29	26	0	78
	San Blas	59.2	24	32	22	0	7
	Acapulco	58.8	25	32	24	0	3
3	Chilpancingo	59.0	17	28	13	8	1250
	Colima	59.0	22	31	20	0	498
	Manzanillo	59.2	23	32	23	0	4
	Oaxaca	59.8	13	27	12	0	1663
	C. Lerdo	58.0	20	32	19	1	1140
4	C. Juárez	59.4	16	28	12	0	
	Chihuahua	59.0	19	32	17	0	1423
	Durango	59.0	14		14	0	1886
	Aguascalientes	59.6	13	27	12	17	1879
	Guadalajara	59.6	16	28	15	0	1558
	Guanajuato	59.7	14	26	12	0	2037
5	León	59.8	15	27	14	5	1806
	Querétaro	60.0	12	26	12	0	1842
	S. Luis Potosí	59.8	12	27	11	0	1877
	Zacatecas (C. de la Bufa	59.0	13	22	12	2	2612
	Cuernavaca						1538
6	Morelia	59.6	13	23	13	1	1923
	Pachuca	60.4	12	23	11	Inap	2435
	Puebla	60.5	12	25	11	17	2150
	Tacubaya	60.2	10	23	9	Inap	2309
	Toluca	60.2	10	19	7	0	2675
	C. Victoria	60.5	21	36	21	0	317
7	Tampazos	59.5	24	34	22	0	317
	Matamoros	61.6	26	32	25	Inap	12
	Monterrey	59.6	21	29	21	0	528
	Saltillo	59.4	17	26	14	0	1609
	Tampico	61.8	26	32	25	1	8
	Córdoba	61.0	16	29	15	Inap	871
	Frontera	61.8	24	33	24	0	2
	Jalapa	61.1	16	26	15	0	1399
8	Orizaba	60.8	15	25	15	0	1248
	Puerto México						14
	Río Verde						1012
	Tulancingo	60.6	9	24	8	0	2118
	Tuxpan	61.8	24	32	21	0	
	Veracruz	61.2	25	31	24	0	16
	Villahermosa						20
	Comitán	59.2	15	24	13	0	1635
9	Rincón Antonio	59.9	24	26	21	0	208
	Salina Cruz	58.0	25	31	24	0	56
	S. Cristóbal	59.5	12	21	7	0	2118
	Tapachula	58.6	23	33	21	0	168
	Tuxtla Gutiérrez	59.7	22	32	21	1	536
	Campeche						25
	C. del Carmen	62.0	27	32	24	4	
	Maxcanú						12
10	Mérida	62.2	24	32	22	0	22
	Payo Obispo						4
	Progreso	62.0	25	31	23	0	14
	Valladolid						22

Lluvia en Estaciones Termopluviométricas

Regiones	Estaciones	m.m.	Regiones	Estaciones	m.m.
1	Altar		4	Stgo. Papasquiaro	1
	Nacozari			Sierra Mojada	
	Navojoa	0		Temósachic	
	Santa Rosalía			Tepehuanes	
	Ures			Villa González	0
2	Acaponeta		5	San José Iturbide	
	Choix	0		Soitabrerete	
	Tepic	0	6	México, D. F.	
	Topolobampo	0		Tehuacán	0
3	Huajuapan	0		Zamora	
	Huetamo	0		Zitácuaro	Inap.
	Iguala	0	7	Camargo, Tamps.	0
	Tamazula			Linares	
4	Camargo, Chih.			Monclova	0
	Casas Grandes		8	Cuicatlán	
	Charcas			Huauchinango	0
	Guanaceví			Teapa	0
	La Flor	6	9	Cintalapa	0
	Nazas	1		Motozintla	
	Parral			Tenosique	
	San Juan de Gpe.		10	Champotón	

PREVISION GENERAL

Aumentarán las lluvias en la parte Oriental de la República y en la porción Sur de la Vertiente del Pacífico. La temperatura disminuirá al Norte y en la Vertiente del Golfo de México. En la porción Sur del Golfo soplará "Norte".

Probabilidades para el Día y la Noche de Mañana

REGION 1 — No habrá cambio de temperatura. Cielo despejado. No habrá lluvias. Vientos débiles del Noroeste.

REGION 2 — No habrá cambio de temperatura. Cielo medio nublado. Lluvias aisladas. Vientos débiles del Oeste.

REGION 3 — No habrá cambio de temperatura. Cielo nublado. Lluvias generales. Vientos débiles del Oeste.

REGION 4 — Descenso de temperatura. Cielo despejado. No habrá lluvias.

REGION 5 — Descenso de temperatura. Cielo nublado. Lluvias aisladas.

REGION 6 — No habrá cambio de temperatura. Cielo nublado. Lluvias generales.

REGION 7 — Descenso de temperatura. Cielo nublado. Lluvias generales. Vientos algo fuertes del Norte.

REGION 8 — Descenso de temperatura. Cielo nublado. Lluvias generales. Vientos fuertes del Norte.

REGION 9 — No habrá cambio de temperatura. Cielo nublado. Lluvias generales. Vientos algo fuertes del Norte.

REGION 10 — No habrá cambio de temperatura. Cielo medio nublado. Lluvias aisladas. Vientos moderados del Noreste.

Zincografía de la Dirección de Estudios Geográficos y Climatológicos

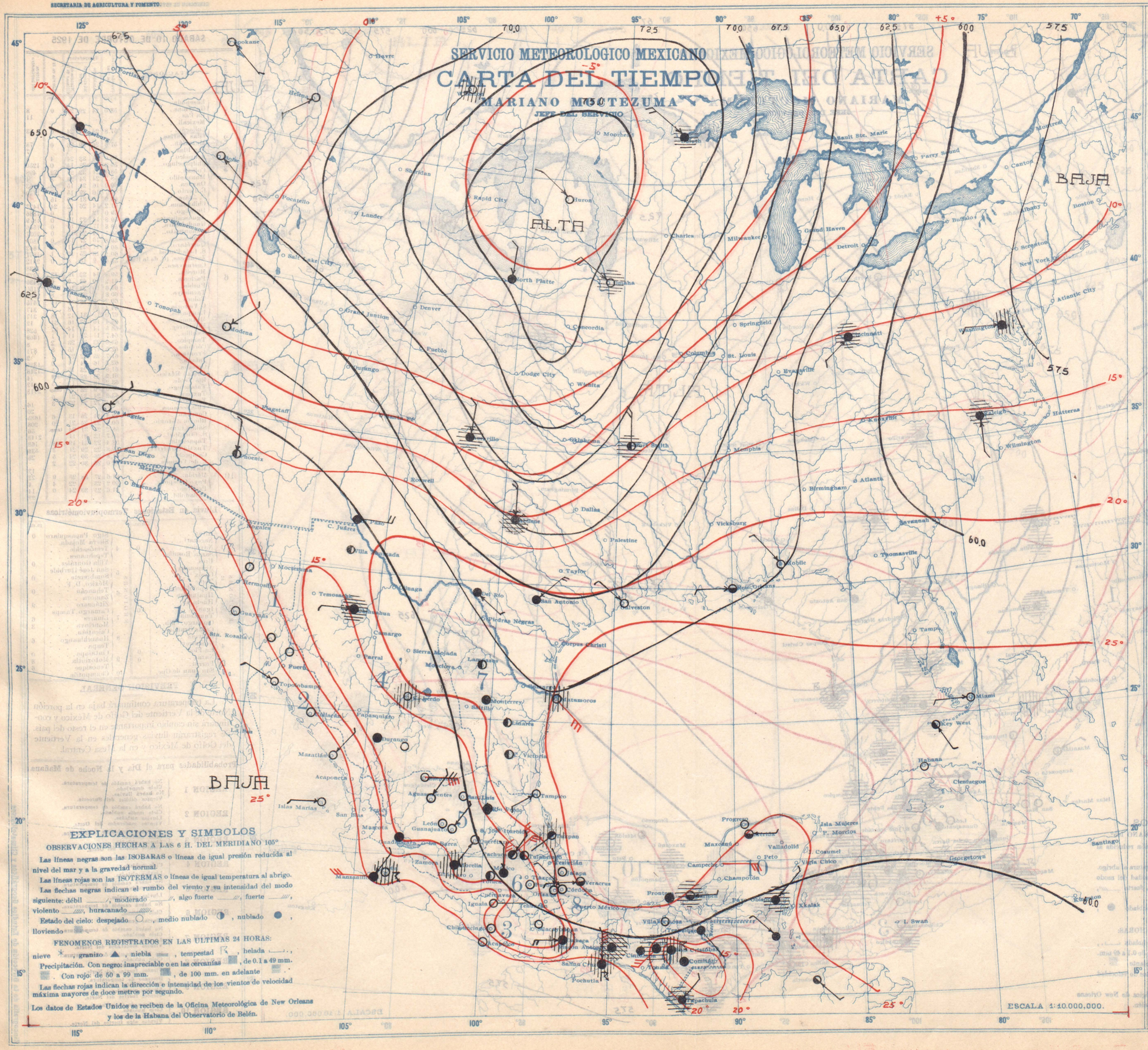

VIERNES 9 DE OCTUBRE DE 1925

Regiones	ESTACIONES	Presión al nivel del mar	Temperatura Ambiente	Máxima	Mínima	Lluvia en 24 h.	Altura del barómetro
		+700	°	°	°	m.m.	
1	Ensenada						
	Guaymas	60.0	26	32	26	0	8
	La Paz						11
	Mexicali						
	Culiacán	59.2	24	35	23	0	53
2	Islas Marías	59.0	25	31	22	0	
	Mazatlán	58.8	27	29	26	0	78
	San Blas						7
	Acapulco	58.4	25	33	24	0	3
3	Chilpancingo	58.6	17	30	14	0	1250
	Colima	58.8	21	31	21	Inap.	498
	Manzanillo	58.6	24	33	24	0	4
	Oaxaca	59.1	15	27	15	0	1563
4	C. Lerdo	59.1	19	31	19	0	1140
	C. Juárez	59.7	15	28	12	0	
	Chihuahua	59.0	17	33	14	10	1423
	Durango	59.7	14		13	0	1886
	Aguascalientes	59.4	14	25	12	0	1879
	Guadalajara	59.0	17	28	15	0	1566
	Guanajuato	59.8	14	25	11	0	2037
5	León	59.3	12	26	12	0	1809
	Querétaro	60.[illegible]	13	24	12	0	1842
	S. Luis Potosí	60.0	12	25	10	0	1877
	Zacatecas (C. de la Bufa)	59.6	13	21	8	0	2612
	Cuernavaca						1538
	Morelia	59.7	14	22	13	0	1923
6	Pachuca	60.4	12	21	11	0	2436
	Puebla	60.2	12	24	10	0	2154
	Tacubaya	60.0	12	23	9	0	2309
	Toluca	59.9	11	19	9	0	2675
7	C. Victoria	62.0	21	34	21	0	317
	Lampazos	61.4	23	33	22	0	317
	Matamoros	62.4	25	33	23	0	12
	Monterrey	61.0	21	29	21	0	528
	Saltillo						1609
	Tampico	62.4	24	32	23	0	8
8	Córdoba	60.9	17	28	15	0	871
	Frontera	61.1	25	32	25	0	2
	Jalapa	61.0	16	25	15	0	1399
	Orizaba	60.7	14	24	14	0	1248
	Puerto México						14
	Río Verde	60.8	16	28	14	0	1012
	Tuxpan	60.6	11	24	10	0	2118
	Veracruz	61.8	22	32	21	Inap.	
	Villahermosa	61.0	26	31	26	0	16
	Comitán						20
9	Rincón Antonio	59.0	16	23	14	0	1635
	Salina Cruz	59.1	22	25	21	41	208
	S. Cristóbal	58.8	25	31	24	Inap.	56
	Tapachula	59.3	14	20	8	Inap.	2118
	Tuxtla Gutiérrez	58.2	22	29	21	1	168
	Campeche	59.4	23	31	22	2	536
	C. del Carmen						25
10	Maxcanú	61.4	26	31	24	3	
	Mérida						12
	Payo Obispo	61.4	25	33	24	0	22
	Progreso	59.8	24	30	23	5	4
	Valladolid	61.6	26	30	24	0	14
							22

Lluvia en Estaciones Termopluviométricas

Regiones	Estaciones	m.m.
1	Altar	
	Nacozari	
	Navojoa	0
	Santa Rosalía	
	Ures	0
2	Acaponeta	
	Choix	0
	Tepic	
	Topolobampo	0
	Huajuapan	0
3	Huetamo	
	Iguala	0
	Tamazula	
	Camargo, Chih.	
	Casas Grandes	
4	Charcas	
	Guanaceví	
	La Flor	0
	Nazas	Inap.
	Parral	
	San Juan de Gpe.	
4	Stgo. Papasquiaro	
	Sierra Mojada	
	Temósachic	
	Tepehuanes	
	Villa González	0
5	San José Iturbide	
	Sombrerete	0
6	México, D. F.	
	Tehuacán	
	Zamora	
	Zitácuaro	
	Camargo, Tamps.	
7	Linares	0
	Monclova	
	Cuicatlán	
8	Huauchinango	
	Teapa	0
	Cintalapa	0
9	Motozintla	
	Tenosique	0
10	Champotón	

PREVISION GENERAL

La temperatura disminuirá considerablemente en la porción Noreste de la República, siendo inminente una onda fría para los Estados de Coahuila, Nuevo León y Tamaulipas. Las lluvias aumentarán y serán generales en la Vertiente Oriental. En el Golfo de México soplará Norte fuerte.

Probabilidades para el Día y la Noche de Mañana

REGION 1	No habrá cambio de temperatura. Cielo despejado. No habrá lluvias. Vientos débiles del Oeste.
REGION 2	No habrá cambio de temperatura. Cielo medio nublado. Lluvias aisladas. Vientos débiles del Oeste.
REGION 3	No habrá cambio de temperatura. Cielo nublado. Lluvias aisladas. Vientos débiles del Oeste.
REGION 4	Descenso de temperatura. Cielo medio nublado. Lluvias aisladas.
REGION 5	Descenso de temperatura. Cielo nublado. Lluvias generales.
REGION 6	Descenso de temperatura. Cielo nublado. Lluvias generales.
REGION 7	Descenso de temperatura. Cielo nublado. Lluvias generales. Vientos algo fuertes del Norte.
REGION 8	Descenso de temperatura. Cielo nublado. Lluvias generales. Vientos fuertes del Norte.
REGION 9	No habrá cambio de temperatura. Cielo nublado. Lluvias generales. Vientos fuertes del Norte.
REGION 10	Descenso de temperatura. Cielo nublado. Lluvias generales. Vientos algo fuertes del Norte.

Zincografía de la Dirección de Estudios Geográficos y Climatológicos

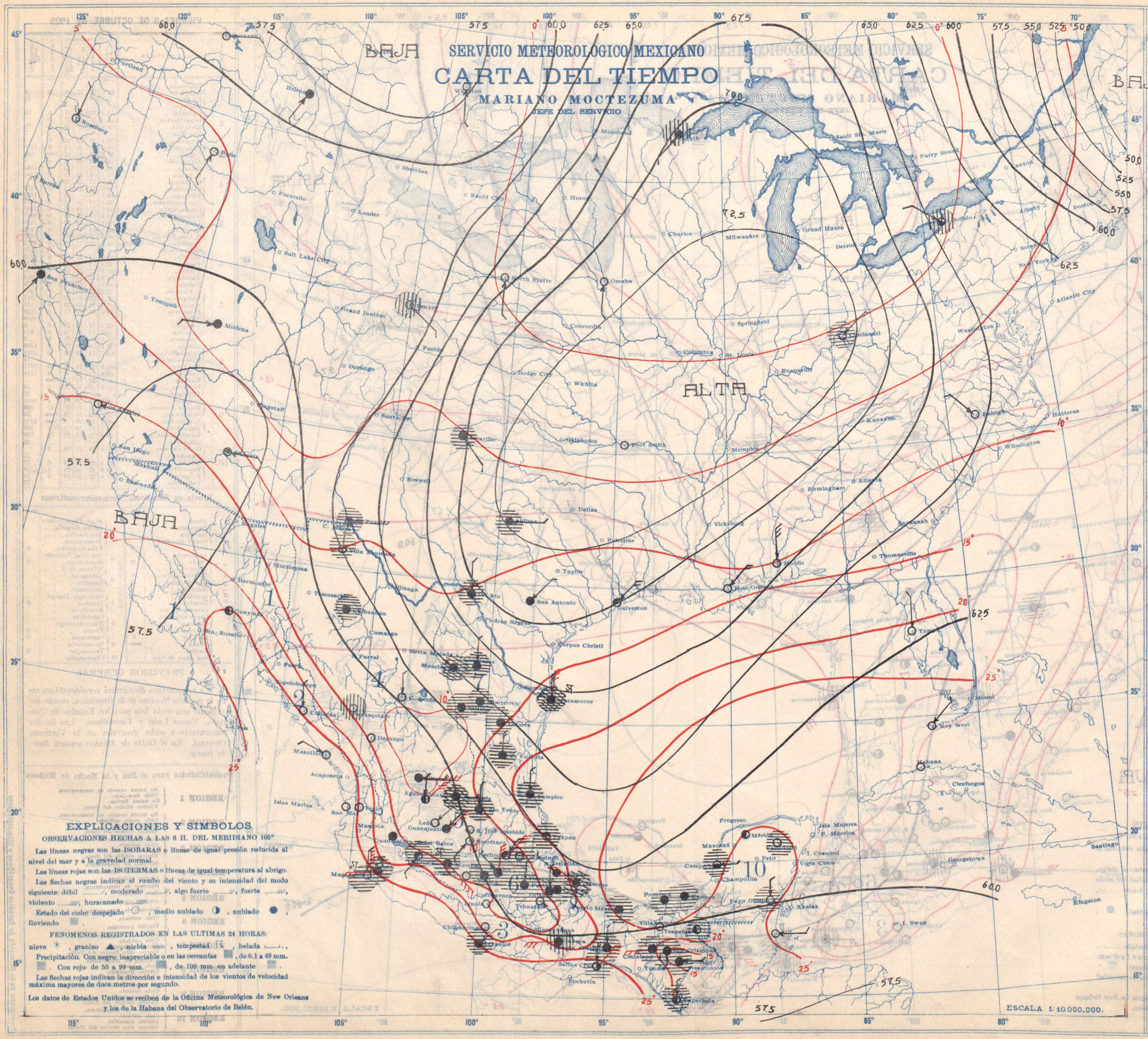

SABADO 10 DE OCTUBRE DE 1925

Regiones	Estaciones	Presión al nivel del mar +700	Temperatura Ambiente	Máxima de ayer	Mínima	Lluvia en m.m.	Altura del barómetro
		mm.	°	°	°		
1	Ensenada	58.0	24	29	24	0	8
	Guaymas						11
	La Paz						
	Mexicali						
2	Culiacán	57.8	24	34	24	0	53
	Islas Marías						7
	Mazatlán	57.6	26	29	26	0	78
	San Blas						7
3	Acapulco	58.0	26	33	24	4	3
	Chilpancingo	59.2	17	28	14	0	1250
	Colima	58.4	21	32	20	22	498
	Manzanillo	58.2	24	34	28	3	4
	Oaxaca	60.0	16	24	15	0	1563
	C. Lerdo	60.7	16	29	15	0	1140
4	C. Juárez	63.0	13	31	10	15	
	Chihuahua	61.2	14	26	12	24	1423
	Durango	59.0	12		11	0	1886
	Aguascalientes	59.8	14	32	12	0	1879
	Guadalajara	58.8	17	28	16	0	1536
	Guanajuato	59.7	14	26	13	0	2037
5	León	59.8	16	27	14	0	1809
	Querétaro	60.8	11	24	11	0	1842
	S. Luis Potosí	60.2	13	25	10	1	1877
	Zacatecas, (C. de la Bufa)	59.6	6	18	8	0	2512
	Cuernavaca						1538
6	Morelia	59.8	14	22	13	13	1923
	Pachuca	61.2	10	23	9	0	2435
	Puebla	61.6	10	24	10	Inap	2156
	Tacubaya	60.8	9	28	9	8	2309
	Toluca	60.2	8	18	8	13	2675
	C. Victoria	61.4	18		18	7	317
7	Laredo	67.0	13	31	12	18	317
	Matamoros	66.4	16	33	16	34	12
	Monterrey	66.5	14	29	14	37	528
	Saltillo	64.7	11	25	11	1	1609
	Tampico	63.6	23	31	23	2	8
	Córdoba	62.0	17	28	15	8	871
	Frontera	61.7	25	32	25	1	2
	Jalapa	62.3	16	24	14	0	1399
8	Orizaba	61.8	16	23	16	5	1248
	Puerto México	61.2	25	28	24	8	14
	Río Verde	63.2	18		17	5	1012
	Tulancingo	61.6	9	23	7	Inap	2118
	Tuxpan	63.2	24	32	21	0	
	Veracruz	62.4	22	28	22	3	16
	Villahermosa						20
	Comitán	59.4	14	25	13	6	1635
9	Rincón Antonio	60.0	22	24	21	20	208
	Salina Cruz	58.2	25	31	24	Inap.	56
	S. Cristóbal	59.7	13	21	11	1	2118
	Tapachula	58.4	22	31	19	28	168
	Tuxtla Gutiérrez	59.8	22	29	21	3	536
	Campeche	61.8	26	30	24	5	25
	C. del Carmen	62.0	26	30	22	2	
	Maxcanú						12
10	Mérida	61.6	27	33	25	0	22
	Payo Obispo	60.2	23		22	4	4
	Progreso	61.6	25	30	24	0	14
	Valladolid						22

Lluvia en Estaciones Termopluviométricas

Regiones	Estaciones	m.m.	Regiones	Estaciones	m.m.
1	Altar		4	Stgo. Papasquiaro	0
	Nacozari			Sierra Mojada	
	Navojoa	0		Temósachic	
	Santa Rosalía			Tepehuanes	
	Ures			Villa González	0
2	Acaponeta		5	San José Iturbide	
	Choix			Sombrerete	0
	Tepic		6	México, D. F.	
	Topolobampo			Tehuacán	0
	Huajuapan			Zamora	
	Huetamo		7	Zitácuaro	9
	Iguala	0		Camargo, Tamps.	
	Tamazula			Linares	6
3	Cuiuargo, Chih.		8	Monclova	3
	Cuéna Grandes			Cuicatlán	
	Charcas			Huauchinango	6
4	Guanaceví			Teapa	
	La Flor	0		Cintalapa	0
	Nazas	0	9	Motozintla	8
	Parral			Tenosique	6
	San Juan de Gpe.		10	Champotón	

PREVISION GENERAL

La temperatura continuará baja en la porción Norte de la Vertiente del Golfo de México y continuará sin cambio importante en el resto del país. Se registrarán lluvias generales en la Vertiente del Golfo de México y en la Mesa Central.

Probabilidades para el Día y la Noche de Mañana

REGION 1 — No habrá cambio de temperatura. Cielo despejado. No habrá lluvias. Vientos débiles del Suroeste.

REGION 2 — No habrá cambio de temperatura. Cielo medio nublado. Lluvias aisladas. Vientos moderados del Oeste.

REGION 3 — No habrá cambio de temperatura. Cielo nublado. Lluvias aisladas. Vientos débiles del Oeste.

REGION 4 — Ascenso de temperatura. Cielo nublado. Lluvias aisladas.

REGION 5 — No habrá cambio de temperatura. Cielo nublado. Lluvias generales.

REGION 6 — No habrá cambio de temperatura. Cielo nublado. Lluvias generales.

REGION 7 — No habrá cambio de temperatura. Cielo nublado. Lluvias generales. Vientos moderados del Norte.

REGION 8 — No habrá cambio de temperatura. Cielo nublado. Lluvias generales. Vientos fuertes del Norte.

REGION 9 — Descenso de temperatura. Cielo nublado. Lluvias generales. Vientos fuertes del Norte.

REGION 10 — Descenso de temperatura. Cielo nublado. Lluvias generales. Vientos algo fuertes del Norte.

Zincografía de la Dirección de Estudios Geográficos y Climatológicos

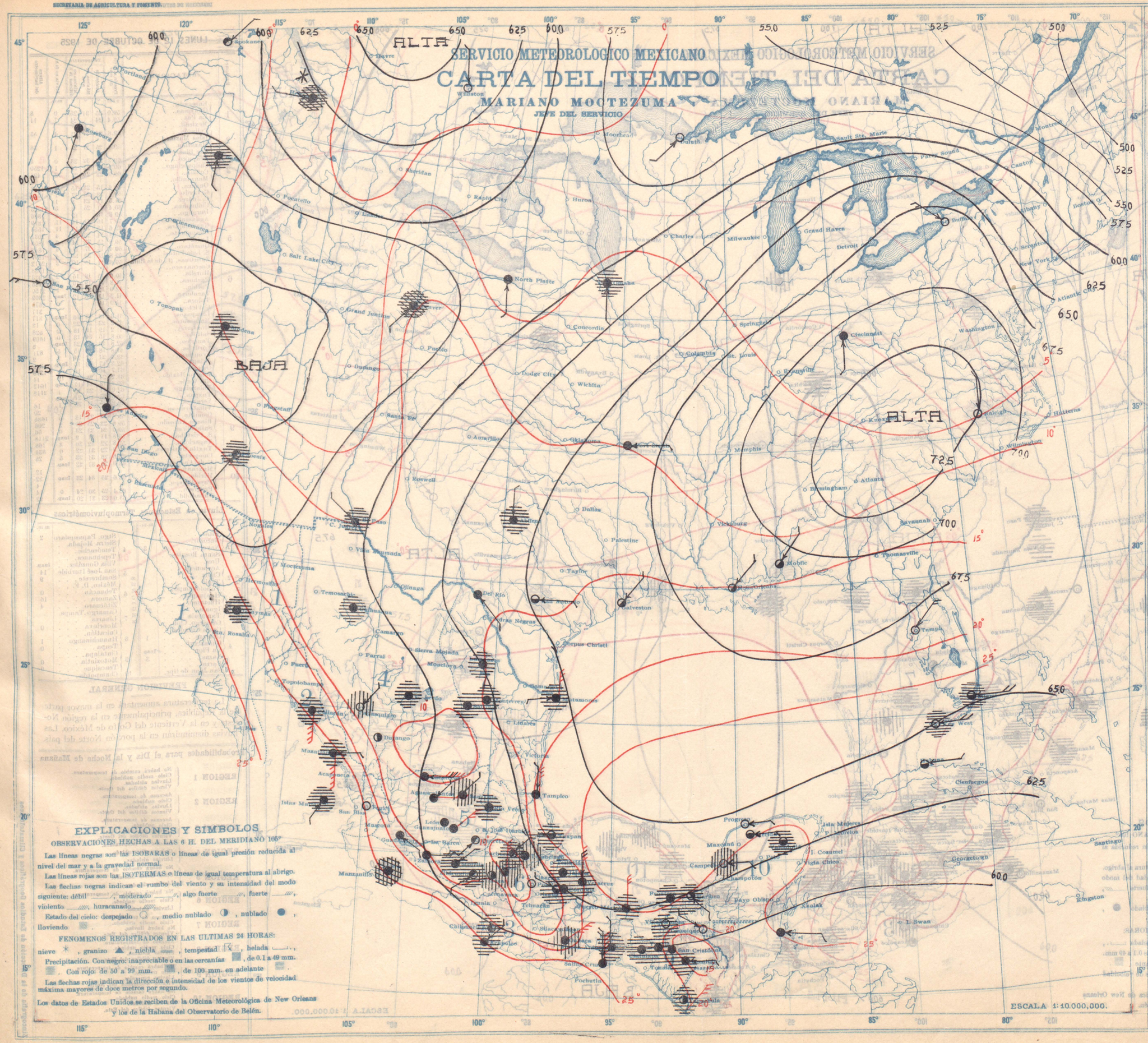

EXPLICACIONES Y SIMBOLOS

OBSERVACIONES HECHAS A LAS 6 H. DEL MERIDIANO 105°

Las líneas negras son las ISOBARAS o líneas de igual presión reducida al nivel del mar y a la gravedad normal.

Las líneas rojas son las ISOTERMAS o líneas de igual temperatura al abrigo.

Las flechas negras indican el rumbo del viento y su intensidad del modo siguiente: débil, moderado, algo fuerte, fuerte, violento, huracanado.

Estado del cielo: despejado, medio nublado, nublado, lloviendo.

FENOMENOS REGISTRADOS EN LAS ULTIMAS 24 HORAS:

nieve, granizo, niebla, tempestad, helada.

Precipitación. Con negro: inapreciable o en las cercanías, de 0.1 a 49 mm. Con rojo: de 50 a 99 mm., de 100 mm. en adelante.

Las flechas rojas indican la dirección e intensidad de los vientos de velocidad máxima mayores de doce metros por segundo.

Los datos de Estados Unidos se reciben de la Oficina Meteorológica de New Orleans y los de la Habana del Observatorio de Belén.

DOMINGO 11 DE OCTUBRE DE 1925

Regiones	Estaciones	Presión a nivel del mar +700	Temperatura Ambiente °	Máxima de ayer °	Mínima en últimas 24 h. °	Lluvia en 24 h. m.m.	Altura del termómetro
1	Ensenada	58.2	25	33	25	Inap.	8
	Guaymas						11
	La Paz						
	Mexicali						
	Culiacán	58.4	22	31	21	11	53
2	Islas Marías	58.2	23	31	22	12	
	Mazatlán	58.6	25	28	24	47	78
	San Blas						7
	Acapulco	59.4	24	33	23	29	3
3	Chilpancingo	59.8	17	26	15	1	1250
	Colima	59.0	24	30	22	Inap	498
	Manzanillo						4
	Oaxaca	60.0	15	25	15	Inap.	1563
4	C. Lerdo	58.1	18	26	16	1	1140
	C. Juárez	58.0	10	24	6	2	
	Chihuahua	58.5	13	23	10	6	1423
	Durango	58.4	13		12	0	1886
	Aguascalientes	60.2	13	23	12	0	1879
	Guadalajara	59.4	16		15	0	1556
	Guanajuato	60.4	14	22	12	0	2037
5	León	60.2	13	25	11	0	1809
	Querétaro	61.0	12	21	11	0	1842
	S. Luis Potosí	60.8	13	20	12	Inap	1817
	Zacatecas (C. de la Bufa)	60.1	9	18	8	0	2612
	Cuernavaca						1538
	Morelia	60.4	14	21	14	2	1923
6	Pachuca	61.8	11	20	10	2	2435
	Puebla	61.6	13	21	11	0	2150
	Tacubaya	60.8	8	19	8	Inap	2309
	Toluca	60.7	10	16	8	Inap	2675
	C. Victoria						317
	Laredo	62.6	15	25	12	1	317
7	Matamoros	63.6	17	21	17	18	12
	Monterrey	61.8	16	25	14	4	528
	Saltillo	61.4	12	20	10	1	1609
	Tampico	63.2	20	24	19	30	8
	Córdoba	62.3	18	25	16	20	871
	Frontera	62.8	25	32	25	2	2
	Jalapa	62.6	16	25	15	1	1399
	Orizaba	62.0	16	20	15	4	1248
8	Puerto México	61.2	24	28	22	29	14
	Río Verde	61.4	17	24	17	2	1012
	Tulancingo	62.0	10	18	9	Inap	2118
	Tuxpan	63.0	22	28	20	44	
	Veracruz	62.8	25	27	25	19	16
	Villahermosa						20
	Comitán	59.2	15	23	13	3	1653
	Rincón Antonio	60.0	22	24	20	48	208
9	Salina Cruz	59.4	24	30	23	0	56
	S. Cristóbal	59.8	14	20	11	Inap.	2118
	Tapachula	58.0	22	32	19	14	168
	Tuxtla Gutiérrez	59.9	22	30	20	9	536
	Campeche	62.6	26	28	24	Inap.	25
	C. del Carmen	62.4	26	30	22	12	
	Maxcanú						12
10	Mérida	62.8	25	32	23	0	22
	Payo Obispo						4
	Progreso	62.8	26	31	25	0	14
	Valladolid	62.4	22	31	20	22	22

Lluvia en Estaciones Termopluviométricas

Regiones	Estaciones	m.m.	Regiones	Estaciones	m.m.
1	Altar		4	Stgo. Papasquiaro	0
	Nacozari			Sierra Mojada	
	Navojoa	Inap		Temósachic	
	Santa Rosalía			Tepehuanes	
	Ures			Villa González	
2	Acaponeta		5	San José Iturbide	
	Choix			Sombrerete	
	Tepic	0	6	México, D. F.	
	Topolobampo			Tehuacán	
	Huajuapan	0		Zamora	0
3	Huetamo			Zitácuaro	4
	Iguala		7	Camargo, Tamps.	
	Tamazula			Linares	
	Camargo, Chih.			Monclova	
	Casas Grandes			Cuicatlán	
	Charcas		8	Huauchinango	
4	Guanaceví			Teapa	27
	La Flor	0		Cintalapa	3
	Nazas	Inap	9	Motozintla	
	Parral			Tenosique	0
	San Juan de Gpe.		10	Champotón	

PREVISION GENERAL

La temperatura ascenderá en la parte Norte de la Vertiente del Golfo de México y en la Mesa Norte. Las lluvias serán aisladas en toda la República con excepción de la Vertiente del Golfo de México donde serán generales.

Probabilidades para el Día y la Noche de Mañana

REGION 1 — No habrá cambio de temperatura. Cielo medio nublado. Lluvias aisladas. Vientos débiles del Suroeste.

REGION 2 — Ascenso de temperatura. Cielo medio nublado. Lluvias aisladas. Vientos moderados del Suroeste.

REGION 3 — No habrá cambio de temperatura. Cielo medio nublado. Lluvias aisladas. Vientos débiles del Oeste.

REGION 4 — Ascenso de temperatura. Cielo medio nublado. Lluvias aisladas.

REGION 5 — Ascenso de temperatura. Cielo medio nublado. Lluvias aisladas.

REGION 6 — No habrá cambio de temperatura. Cielo medio nublado. Lluvias generales.

REGION 7 — Ascenso de temperatura. Cielo medio nublado. Lluvias aisladas. Vientos moderados del Este.

REGION 8 — Ascenso de temperatura. Cielo nublado. Lluvias generales. Vientos moderados del Noreste.

REGION 9 — No habrá cambio de temperatura. Cielo nublado. Lluvias generales. Vientos algo fuertes del Norte.

REGION 10 — No habrá cambio de temperatura. Cielo nublado. Lluvias generales. Vientos moderados del Este.

Zincografía de la Dirección de Estudios Geográficos y Climatológicos

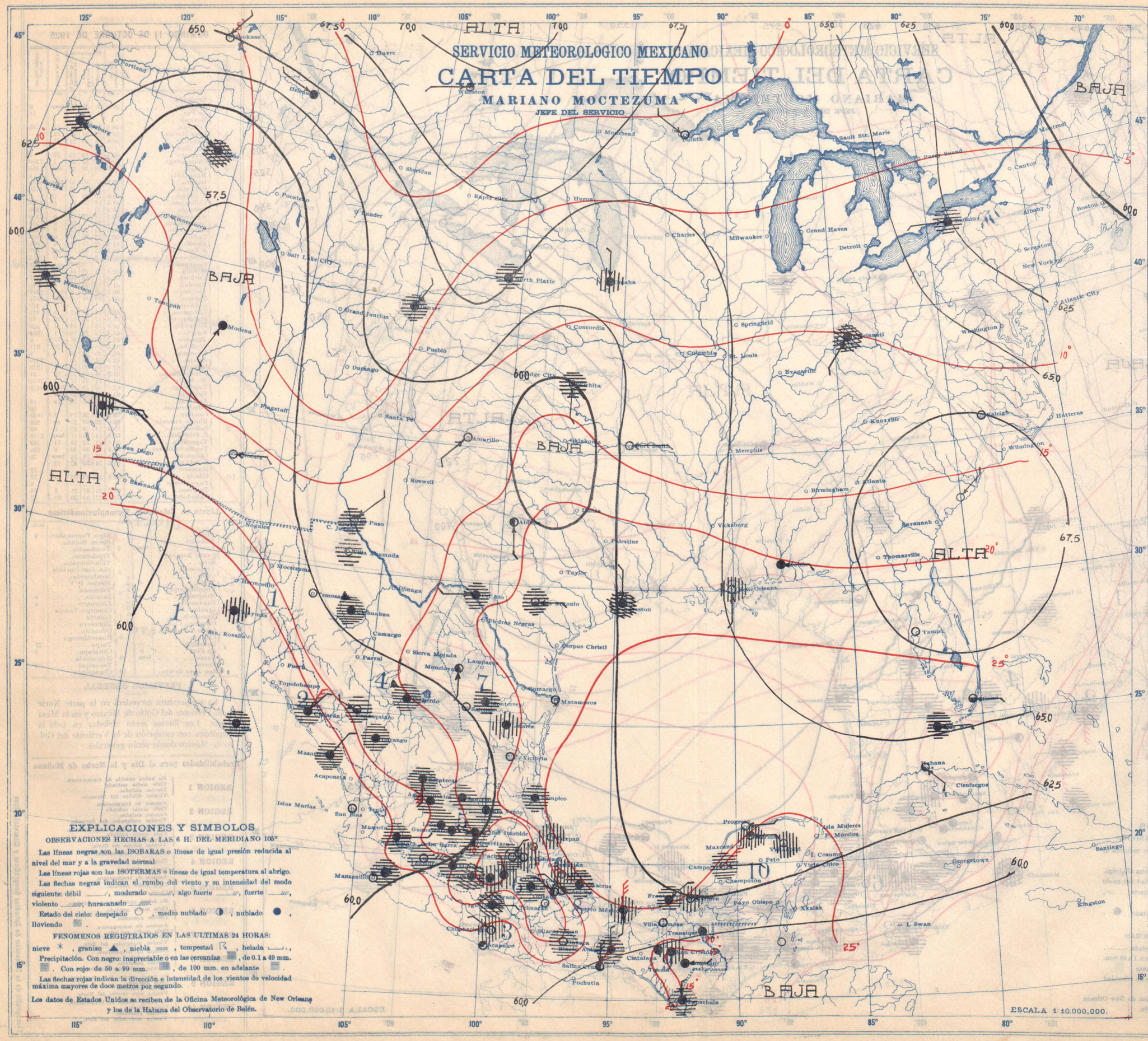

LUNES 12 DE OCTUBRE DE 1925

Regiones	Estaciones	Presión al nivel del mar	Temperatura Ambiente	Máxima de ayer	Mínima en 24 h.	Lluvia en 24 h.	Altura del barómetro
		+100	°	°	°	m.m.	
1	Ensenada	59.0	25	31	25	0	8
	Guaymas	59.4	24		24	7	11
	La Paz						
	Mexicali						
2	Culiacán	59.8	22	27	21	4	53
	Islas Marías						
	Mazatlán	59.4	25	27	23	1	78
	San Blas						7
	Acapulco	60.2	23	32	23	0	3
3	Chilpancingo	60.5	17	27	14	1	1250
	Colima	60.0	22	26	21	12	498
	Manzanillo						4
	Oaxaca	60.4	15	23	15	3	1563
	C. Lerdo	59.4	18	28	17	1	1140
4	C. Juárez	61.5	17	23	8	1	
	Chihuahua	60.4	11	25	8	5	1423
	Durango	59.6	13		13	3	1886
	Aguascalientes	59.7	15	21	14	11	1879
	Guadalajara	59.6	15	20	14	11	1556
	Guanajuato	59.8	14	23	12	4	2037
5	León	59.8	15	23	14	6	1809
	Querétaro	60.4	15	27	11	4	1842
	S. Luis Potosí	59.8	15	20	13	4	1877
	Zacatecas, (C. de la Bufa)	59.6	11	15	10	2	2612
	Cuernavaca						1538
6	Morelia	60.6	15	19	15	2	1923
	Pachuca	61.8	11	19	10	2	2435
	Puebla	62.0	12	22	12	1	2156
	Tacubaya	61.3	13	23	12	Inap	2309
	Toluca	61.0	10		9	0	2676
	C. Victoria						317
7	Lampazos	61.3	18	18	16	Inap.	317
	Matamoros	62.2	23	28	22	0	12
	Monterrey	61.2	19	19	18	2	528
	Saltillo	60.8	15	24	13	0	1609
	Tampico	62.8	23	28	23	Inap.	8
	Córdoba	61.8	18	28	15	5	871
	Frontera	62.4	24	32	24	2	2
	Jalapa	62.3	17	23	15	Inap.	1399
	Orizaba	61.7	16		16	0	1248
8	Puerto México	61.2	24	28	23	19	14
	Río Verde	60.4	18	24	17	Inap	1012
	Tolucinango	62.0	11	23	10	1	2118
	Tuxpan	62.6	23	30	21	Inap.	
	Veracruz	62.2	25	31	25	1	16
	Villahermosa						20
	Comitán	59.4	15	22	13	0	1635
	Rincón Antonio	59.8	22	25	20	2	208
9	Salina Cruz	59.0	24	33	23	0	56
	S. Cristóbal	59.8	11	21	9	Inap.	2118
	Tapachula	57.8	22	32	20	3	168
	Tuxtla Gutiérrez	59.9	22	31	22	0	536
	Campeche	63.6	26	31	23	5	25
	C. del Carmen	63.0	26	31	22	Inap.	
	Maxcanú						12
10	Mérida	63.6	25	34	23	Inap	22
	Payo Obispo						4
	Progreso	63.4	25	30	24	0	14
	Valladolid	63.0	23	31	20	Inap.	22

Lluvia en Estaciones Termopluviométricas

Regiones	Estaciones	m.m.	Regiones	Estaciones	m.m.
1	Altar		4	Stgo. Papasquiaro	2
	Nacozari			Sierra Mojada	
	Navojoa	3		Temósachic	
	Santa Rosalía			Tepehuanes	
	Ures		5	Villa González	Inap.
2	Acaponeta			San José Iturbide	14
	Choix			Sombrerete	9
	Tepic			México, D. F.	
	Topolobampo		6	Tehuacán	0
	Huajuapan			Zamora	16
	Huetamo			Zitácuaro	4
	Iguala	20	7	Camargo, Tamps.	
	Tamázula			Linares	
	Camargo, Chih.			Monclova	0
	Casas Grandes			Cuicatlán	
	Charcas	1	8	Huauchinango	1
4	Guanacevi			Teapa	0
	La Flor	Inap		Cintalapa	
	Nazas	3	9	Motozintla	0
	Parral			Tenosique	0
	San Juan de Gpe.		10	Champotón	0

PREVISION GENERAL

La temperatura aumentará en la mayor parte de la República, principalmente en la región Noreste y en la Vertiente del Golfo de México. Las lluvias disminuirán en la porción Norte del país.

Probabilidades para el Día y la Noche de Mañana

REGION 1
No habrá cambio de temperatura.
Cielo medio nublado.
Lluvias aisladas.
Vientos débiles del Oeste.

REGION 2
Ascenso de temperatura.
Cielo nublado.
Lluvias aisladas.
Vientos débiles del Oeste.

REGION 3
Ascenso de temperatura.
Cielo nublado.
Lluvias generales.
Vientos débiles del Oeste.

REGION 4
Ascenso de temperatura.
Cielo medio nublado.
Lluvias aisladas.

REGION 5
No habrá cambio de temperatura.
Cielo medio nublado.
Lluvias aisladas.

REGION 6
No habrá cambio de temperatura.
Cielo medio nublado.
Lluvias aisladas.

REGION 7
Ascenso de temperatura.
Cielo medio nublado.
No habrá lluvias.
Vientos débiles del Este.

REGION 8
Ascenso de temperatura.
Cielo medio nublado.
Lluvias aisladas.
Vientos débiles del Este.

REGION 9
No habrá cambio de temperatura.
Cielo nublado.
Lluvias generales.
Vientos moderados del Norte.

REGION 10
No habrá cambio de temperatura.
Cielo medio nublado.
Lluvias aisladas.
Vientos débiles del Este.

Zincografía de la Dirección de Estudios Geográficos y Climatológicos

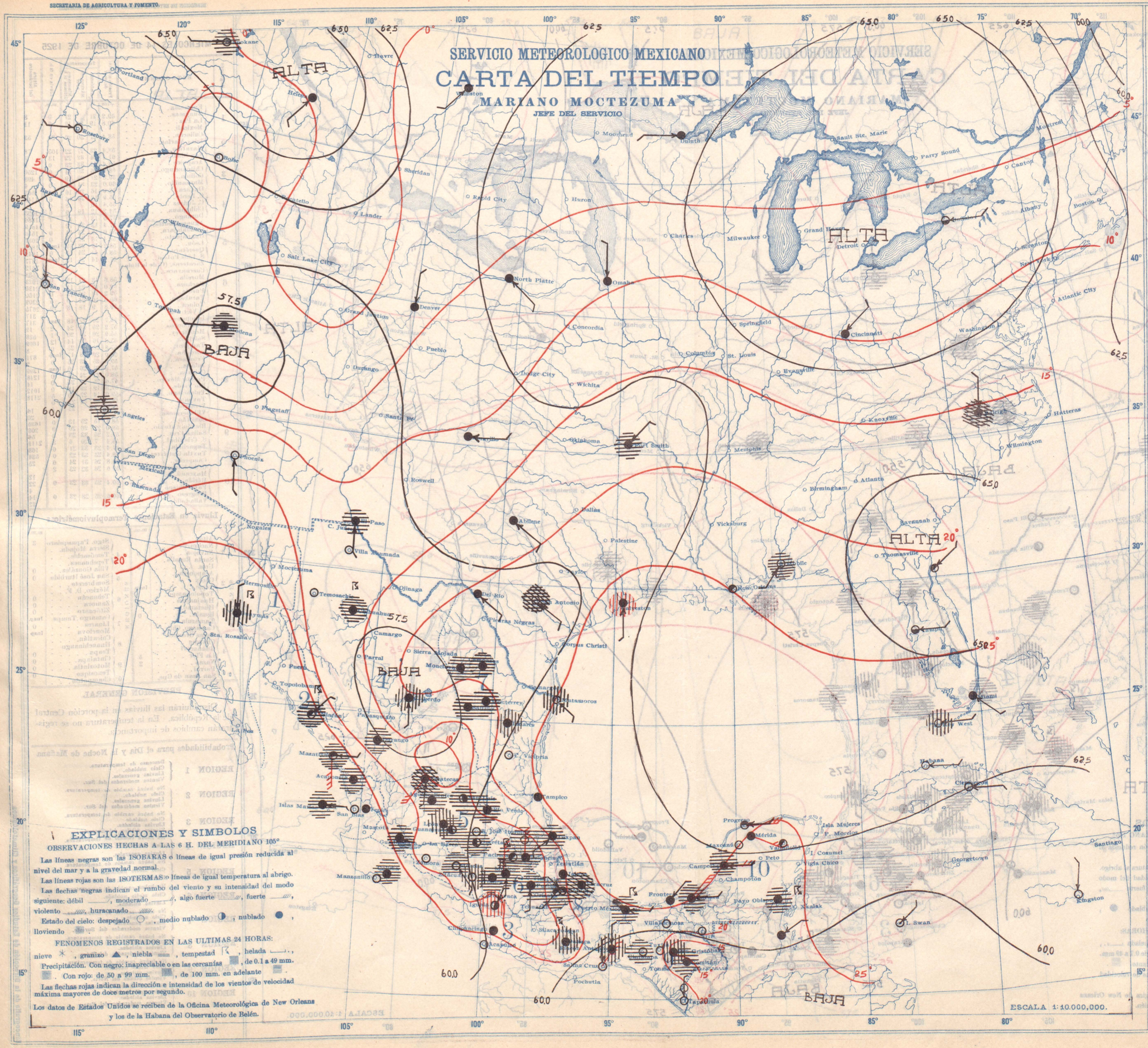

MARTES 13 DE OCTUBRE DE 1925

Regiones	ESTACIONES	Presión al nivel del mar +700	Temperatura ambiente °	Máxima de ayer °	Mínima en últimas 24 h. °	Lluvia en 24 h. m.m.	Altura del barómetro
1	Ensenada						
	Guaymas	58.2	24	29	24	Inap.	8
	La Paz						11
	Mexicali						
	Culiacán	59.2	22	29	21	19	53
2	Islas Marías	59.0	26	27	24	6	
	Mazatlán	59.2	24	27	23	15	78
	San Blas						7
	Acapulco	60.0	23	32	22	0	3
3	Chilpancingo	60.2	17	27	15	0	1250
	Colima	59.8	21	26	21	Inap.	498
	Manzanillo						4
	Oaxaca	60.4	15	26	15	2	1563
	C. Lerdo	57.0	20	26	18	1	1140
4	C. Juárez	58.9	10	28	6	4	
	Chihuahua	57.8	12	25	9	8	1423
	Durango	57.8	13		12	6	1886
	Aguascalientes	58.2	14	20	14	2	1879
	Guadalajara	59.0	17		15	5	1556
	Guanajuato	59.3	13	22	11	14	2037
5	León	59.1	14	22	13	Inap.	1809
	Querétaro	60.0	14	23	14	1	1842
	S. Luis Potosí	59.4	15	24	13	9	1877
	Zacatecas, (C. de la Bufa)	57.8	10	12	10	13	2612
	Cuernavaca						1538
	Morelia	59.6	14	20	14	7	1923
6	Pachuca	61.5	12	22	11	10	2436
	Puebla	61.2	14	28	12	5	2155
	Tacubaya	61.1	12	24	12	2	2309
	Toluca	60.8	11	18	10	1	675
	C. Victoria						317
	Lampazos	58.9	22	27	21	2	317
7	Matamoros	60.8	25	31	24	0	12
	Monterrey	59.0	20	24	20	3	528
	Saltillo	58.4	16	25	14	4	1609
	Tampico	61.6	25	31	24	0	8
	Córdoba	61.0	18	27	16	Inap.	871
	Frontera	61.0	24	32	24	0	2
	Jalapa	61.3	17	25	15	0	1399
	Orizaba	61.0	16	18	16	1	1248
8	Puerto México	60.4	25	29	24	Inap	14
	Río Verde	60.2	19	28	19	1	1012
	Tolanchingo	61.2	13	24	12	2	2118
	Tuxpan	61.2	23	32	22	Inap.	
	Veracruz	61.2	25	31	25	2	16
	Villahermosa						20
	Comitán	59.6	16	23	15	1	1635
	Rincón Antonio	60.1	22	24	20	Inap.	208
9	Salina Cruz	59.8	24	31	23	0	56
	S. Cristóbal	59.8	9	21	7	Inap.	2118
	Tapachula	59.6	22	33	20	0	168
	Tuxtla Gutiérrez	59.9	23	30	21	0	536
	Campeche	62.6	25	30	24	2	25
	C. del Carmen	62.4	26	32	23	0	
	Maxcanú						12
10	Mérida	63.0	24	32	23	0	22
	Payo Obispo	61.2	25	27	23	15	4
	Progreso	62.8	25	31	24	0	14
	Valladolid	62.6	24	32	21	0	22

Lluvia en Estaciones Termopluviométricas

Regiones		m.m.	Regiones		m.m.
1	Altar		4	Stgo. Papasquiaro	
	Nacozari			Sierra Mojada	
	Navojoa	44		Temósachic	
	Santa Rosalía			Tepehuanes	
	Ures			Villa González	
2	Acaponeta	9	5	San José Iturbide	
	Choix			Sombrerete	
	Tepic	13	6	México, D. F.	
	Topolobampo			Tehuacán	0
3	Huajuapan	17		Zamora	
	Huetamo		7	Zitácuaro	13
	Iguala	82		Camargo, Tamps.	8
	Tamazula			Linares	Inap.
	Camargo, Chih.			Monclova	1
	Casas Grandes			Culiacán	
	Chareas		8	Huauchinango	1
4	Guanaceví			Teapa	0
	La Flor	Inap		Cintalapa	24
	Nazas		9	Motozintla	0
	Parral			Tenosique	
	San Juan de Gpe.		10	Champotón	

PREVISION GENERAL

Seguirá aumentando la temperatura al Norte de la República. Las lluvias aumentarán en la Vertiente del Pacífico.

Probabilidades para el Día y la Noche de Mañana

REGION 1	No habrá cambio de temperatura. Cielo nublado. Lluvias aisladas. Vientos débiles del Oeste.
REGION 2	No habrá cambio de temperatura. Cielo nublado. Lluvias generales. Vientos moderados del Suroeste.
REGION 3	No habrá cambio de temperatura. Cielo nublado. Lluvias generales. Vientos moderados del Sureste.
REGION 4	Ascenso de temperatura. Cielo nublado. Lluvias aisladas.
REGION 5	Ascenso de temperatura. Cielo nublado. Lluvias generales.
REGION 6	No habrá cambio de temperatura. Cielo nublado. Lluvias generales.
REGION 7	No habrá cambio de temperatura. Cielo nublado. Lluvias aisladas. Vientos débiles del Sureste.
REGION 8	No habrá cambio de temperatura. Cielo nublado. Lluvias aisladas. Vientos débiles del Este.
REGION 9	Ascenso de temperatura. Cielo nublado. Lluvias generales. Vientos débiles del Norte.
REGION 10	No habrá cambio de temperatura. Cielo medio nublado. Lluvias aisladas. Vientos moderados del Este.

Zincografía de la Dirección de Estudios Geográficos y Climatológicos

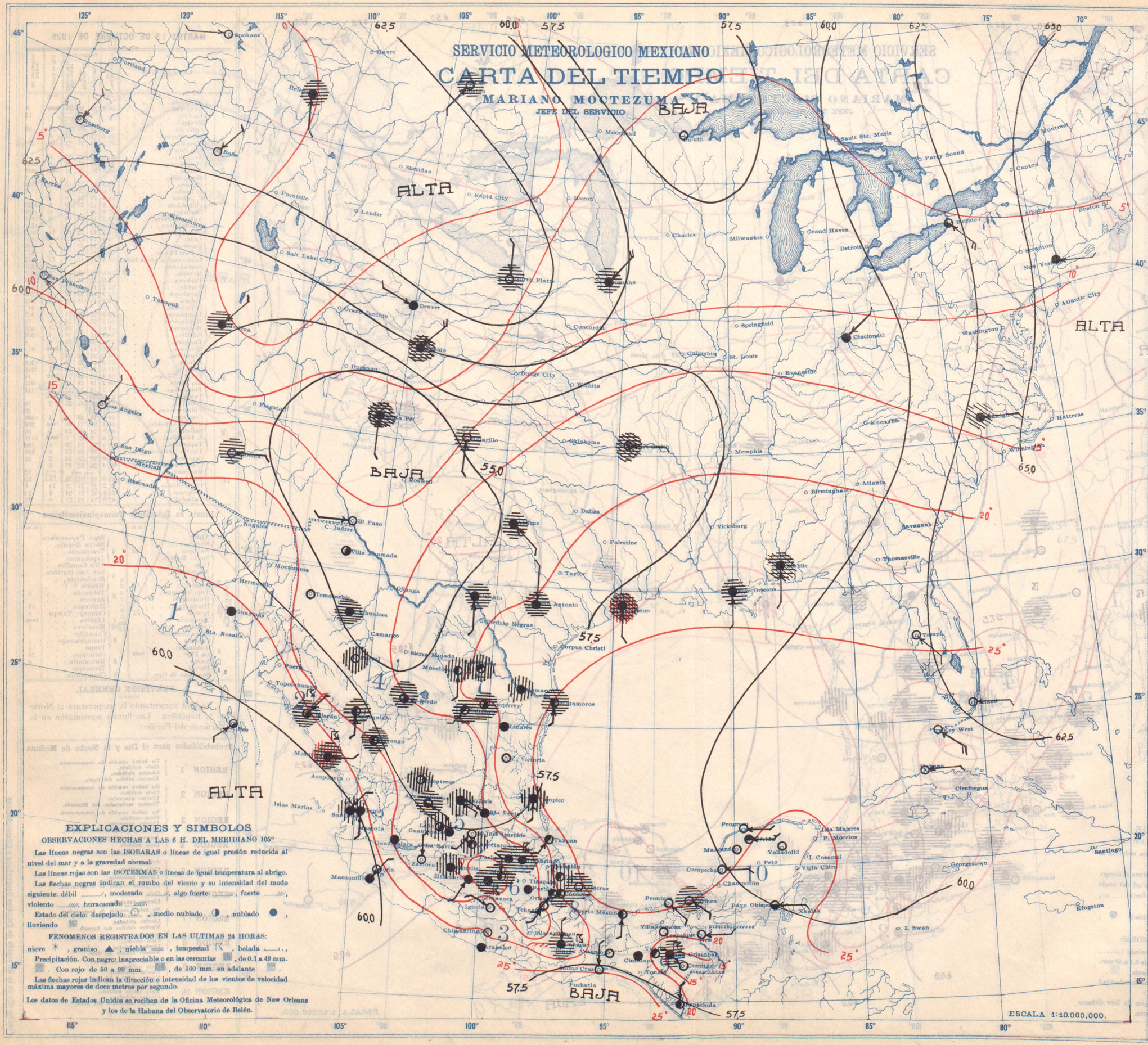

MIERCOLES 14 DE OCTUBRE DE 1925

Regiones	Estaciones	Presión a nivel del mar	Temperatura Ambiente	Máxima en 24 h.	Mínima en últimas 24 h.	Lluvia en 24 h.	Altura del barómetro
		+700	°	°	°	m.m.	
1	Ensenada	59.2	21		21	0	8
	Guaymas	60.8	19	30	19	0	11
	La Paz						
2	Mexicali	58.4	21	30	20	28	53
	Culiacán						
	Islas Marías	58.4	23	27	22	105	78
	Mazatlán	61.4	24	32	22	13	7
	San Blas	58.4	24	33	23	0	3
	Acapulco	58.6	16	30	14	0	1250
3	Chilpancingo	59.8	21	29	19	0	498
	Colima	60.0	23	31	20	0	4
	Manzanillo	58.0	16	28	16	6	1563
	Oaxaca	55.9	16	26	16	6	1140
	C. Lerdo	55.4	10		8	0	
4	C. Juárez	54.2	12	19	9	6	1423
	Chihuahua	57.5	13		13	1	1886
	Durango	57.4	15	20	12	1	1879
	Aguascalientes	58.0	15	24	14	0	1556
	Guadalajara	58.4	14	23	13	0	2037
	Guanajuato	58.2	13	23	12	Inap	1808
5	León	58.5	14	24	13	0	1842
	Querétaro	57.2	14	25	13	Inap	1877
	S. Luis Potosí						2612
	Zacatecas, (C. de la Bufa)						1538
	Cuernavaca	58.6	13	21	12	0	1923
6	Morelia	59.0	12	23	11	5	2435
	Pachuca	59.0	13	22	13	0	2156
	Puebla	60.0	10	24	9	5	2309
	Tacubaya	59.8	9	18	8	10	2675
	Toluca						317
	C. Victoria	55.7	20	27	18	Inap	317
7	Linares	57.2	25	31	24	2	12
	Matamoros	55.9	20	25	20	1	528
	Monterrey	55.8	16	25	14	12	1609
	Saltillo	57.8	25	31	25	0	8
	Tampico	58.0	20	28	17	Inap	871
	Córdoba	59.2	25	33	25	0	2
	Frontera	57.8	21	26	16	Inap	1399
	Jalapa	58.0	21	24	17	0	1248
	Orizaba	57.6	25	29	24	0	14
8	Puerto México	57.3	19	29	18	0	1012
	Río Verde	59.0	14	27	10	5	2118
	Tulancingo	58.4	22	32	21	0	
	Tuxpan	57.6	26		25	1	16
	Veracruz						20
	Villahermosa	58.1	15	25	13	0	1635
	Comitán	58.0	22	26	20	0	208
	Rincón Antonio	57.2	25	32	23	0	56
9	Salina Cruz	58.4	7	20	6	3	2118
	S. Cristóbal	57.4	23	33	21	0	168
	Tapachula	58.4	23	33	22	0	536
	Tuxtla Gutiérrez	59.8	26	31	24	0	26
	Campeche	59.6	26	32	23	2	
	C. del Carmen						12
	Maxcanú	60.4	25	33	23	0	22
10	Mérida						4
	Payo Obispo	60.6	25	28	23	0	14
	Progreso						22
	Valladolid						

Lluvia en Estaciones Termopluviométricas

Regiones	Estaciones	m.m.	Regiones	Estaciones	m.m.
1	Altar		4	Stgo. Papasquiaro	3
	Nacozari			Sierra Mojada	
	Navojoa	0		Temósachic	
	Santa Rosalía			Tepehuanes	
	Ures	0		Villa González	0
2	Acaponeta		5	San José Iturbide	0
	Choix			Sombrerete	
	Tepic	Inap.		México, D. F.	
	Topolobampo		6	Tehuacán	0
3	Huajuapan	4		Zamora	0
	Huetamo			Zitácuaro	0
	Iguala	0	7	Camargo, Tamps.	Inap.
	Tamázula			Linares	0
4	Camargo, Chih.			Monclova	Inap
	Casas Grandes		8	Cuicatlán	
	Chiracua			Huauchinango	
	Guanaceví			Teapa	0
	La Flor	5		Cintalapa	0
	Nazas	2	9	Motozintla	0
	Parral			Tenosique	0
	San Juan de Gpe.		10	Champotón	

PREVISION GENERAL

Disminuirán las lluvias en la porción Central de la República. En la temperatura no se registrarán cambios de importancia.

Probabilidades para el Día y la Noche de Mañana

REGION 1 — Descenso de temperatura. Cielo nublado. Lluvias generales. Vientos moderados del Sur.

REGION 2 — No habrá cambio de temperatura. Cielo nublado. Lluvias generales. Vientos moderados del Sur.

REGION 3 — No habrá cambio de temperatura. Cielo nublado. Lluvias aisladas. Vientos débiles del Suroeste.

REGION 4 — No habrá cambio de temperatura. Cielo nublado. Lluvias generales.

REGION 5 — No habrá cambio de temperatura. Cielo medio nublado. Lluvias aisladas.

REGION 6 — No habrá cambio de temperatura. Cielo medio nublado. Lluvias aisladas.

REGION 7 — No habrá cambio de temperatura. Cielo nublado. Lluvias generales. Vientos moderados del Sureste.

REGION 8 — No habrá cambio de temperatura. Cielo nublado. Lluvias aisladas. Vientos moderados del Este.

REGION 9 — No habrá cambio de temperatura. Cielo medio nublado. Lluvias aisladas. Vientos débiles del Norte.

REGION 10 — No habrá cambio de temperatura. Cielo medio nublado. Lluvias aisladas. Vientos moderados del Este.

Zincografía de la Dirección de Estudios Geográficos y Climatológicos

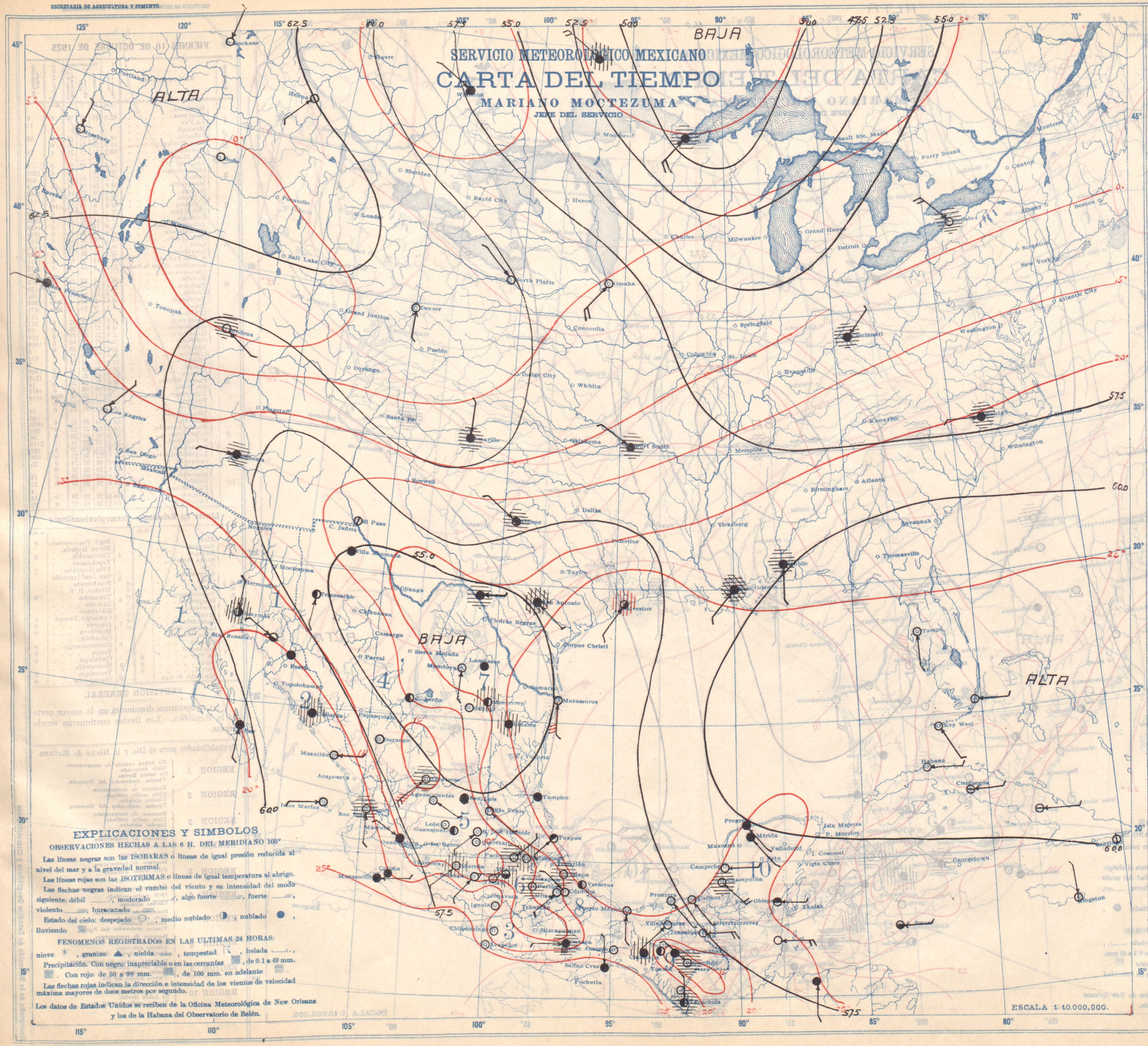

JUEVES 15 DE OCTUBRE DE 1925

Regiones	Estaciones	Presión a 0° y 45° del mar	Temperatura. Ambiente	Máxima de ayer	Mínima en 24 horas	Lluvia en 24 h.	Altura del barómetro
		+700	°	°	°	m.m.	
1	Ensenada						
	Guaymas	59.4	19	28	17	Inap.	8
	La Paz	60.8	20	28	20	0	11
	Mexicali						
2	Culiacán	58.2	26	29	22	Inap.	53
	Islas Marías	59.0	22	31	21	0	
	Mazatlán	58.4	24	27	24	0	78
	San Blas						7
3	Acapulco	57.0	24	33	25	0	3
	Chilpancingo	57.0	17	30	14	0	1250
	Colima	57.8	22	30	20	0	498
	Manzanillo	57.8	24	32	24	0	4
	Oaxaca	56.8	15	27	15	1	1563
4	C. Lerdo	54.8	18	29	18	0	1740
	C. Juárez	55.9	11	23	7	0	
	Chihuahua	53.2	10	25	8	0	1423
	Durango	57.0	11	22	10	0	1886
	Aguascalientes	56.9	12	24	11	0	1879
	Guadalajara	57.5	15	26	13	0	1558
	Guanajuato	57.0	13	23	11	0	2037
5	León	57.1	12	25	11	0	1809
	Querétaro	57.1	12	24	11	0	1842
	S. Luis Potosí	56.6	14	28	12	0	1877
	Zacatecas (C. de la Bufa)	56.8	9	14	8	1	2612
	Cuernavaca						1538
6	Morelia	57.2	13	23	12	0	1923
	Pachuca	57.1	12	23	11	6	2435
	Puebla	56.9	18	22	11	2	2150
	Tacubaya	57.3	12	23	10	Inap.	2309
	Toluca	57.2	9	19	7	1	2675
	C. Victoria						317
7	Lampazos	53.5	23	33	22	0	317
	Matamoros	55.8	27	32	26	0	12
	Monterrey	53.7	22	30	21	Inap	528
	Saltillo	53.6	17	24	16	0	1609
	Tampico	56.6	26	32	26	0	8
	Córdoba	56.8	19	28	17	0	871
	Frontera	57.5	25	33	25	0	2
	Jalapa	56.8	19	27	18	Inap.	1399
	Orizaba	56.7	20	26	19	0	1248
8	Puerto México	56.6	26	30	24	0	14
	Río Verde	56.5	21	31	20	0	1012
	Tulancingo	56.0	13	24	11	Inap	2118
	Tuxpan	57.0	26	33	22	0	
	Veracruz	56.6	26	31	26	0	16
	Villahermosa						20
9	Comitán	57.1	13	27	12	9	1635
	Rincón Antonio	56.7	23	27	21	0	208
	Salina Cruz	56.6	26	30	25	0	56
	S. Cristóbal	57.0	8	19	7	0	2118
	Tapachula	56.6	22	34	20	6	168
	Tuxtla Gutiérrez	56.9	23	34	23	0	536
	Campeche	59.0	25	31	25	0	25
	C. del Carmen	59.0	26	32	25	0	
	Maxcanú						12
10	Mérida	59.8	24	33	23	0	22
	Payo Obispo	59.4	27	30	27	0	4
	Progreso	60.2	24	32	23	0	14
	Valladolid						22

Lluvia en Estaciones Termopluviométricas

Regiones	Estaciones	m.m.	Regiones	Estaciones	m.m.
1	Altar		4	Stgo. Papasquiaro	
	Nacozari			Sierra Mojada	
	Navojoa	0		Temósachic	0
	Santa Rosalía			Tepehuanes	
	Ures			Villa González	0
2	Acaponeta		5	San José Iturbide	0
	Choix	0		Sombrerete	
	Tepic	7	6	México, D. F.	
	Topolobampo			Tehuacán	
	Huajuapan			Zamora	
3	Huetamo			Zitácuaro	0
	Iguala	0		Camargo, Tamps.	
	Tamazula		7	Linares	Inap
	Camargo, Chih.			Monclova	0
	Casas Grandes			Cuicatlán	
	Charcas		8	Huauchinango	
	Guanaceví			Tenpa	0
4	La Flor	Inap.		Cintalapa	Inap.
	Nazas		9	Motozintla	0
	Parral			Tenosique	0
	San Juan de Gpe.		10	Champotón	Inap.

PREVISION GENERAL

Principiará a disminuir la temperatura al Norte de la República. Las lluvias aumentarán en la Vertiente del Golfo de México.

Probabilidades para el Día y la Noche de Mañana

REGION 1	No habrá cambio de temperatura. Cielo medio nublado. Lluvias generales. Vientos moderados del Noroeste.
REGION 2	No habrá cambio de temperatura. Cielo nublado. Lluvias aisladas. Vientos moderados del Noroeste.
REGION 3	No habrá cambio de temperatura. Cielo medio nublado. Lluvias aisladas. Vientos moderados del Suroeste.
REGION 4	Descenso de temperatura. Cielo medio nublado. Lluvias aisladas.
REGION 5	No habrá cambio de temperatura. Cielo medio nublado. Lluvias aisladas.
REGION 6	No habrá cambio de temperatura. Cielo medio nublado. Lluvias aisladas.
REGION 7	Descenso de temperatura. Cielo medio nublado. Lluvias aisladas. Vientos débiles del Sureste.
REGION 8	No habrá cambio de temperatura. Cielo medio nublado. Lluvias aisladas. Vientos débiles del Este.
REGION 9	No habrá cambio de temperatura. Cielo medio nublado. Lluvias aisladas. Vientos débiles del Sur.
REGION 10	No habrá cambio de temperatura. Cielo medio nublado. Lluvias aisladas. Vientos débiles del Este.

Xiacografía de la Dirección de Estudios Geográficos y Climatológicos

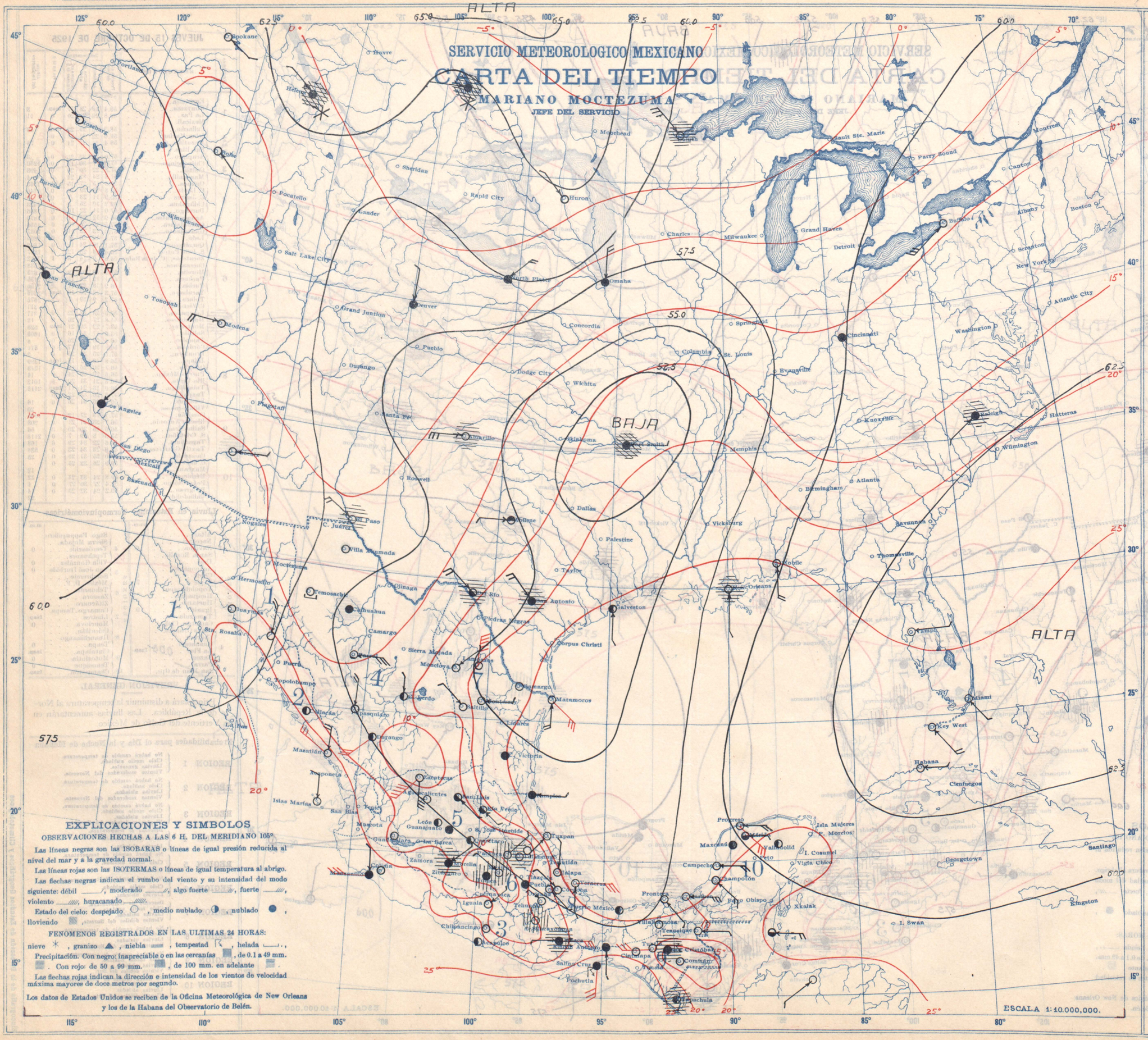

VIERNES 16 DE OCTUBRE DE 1925

Regiones	Estaciones	Presión a nivel del mar	Temperatura Ambiente	Máxima de ayer	Mínima en últimas 24 h.	Lluvia en 24 h.	Altura del barómetro
		+700	°	°	°	m.m.	
1	Ensenada	62.0	19	27	19	0	8
	Guaymas						11
	La Paz						
	Mexicali						
	Culiacán	59.4	18	28	17	0	53
2	Islas Marías	59.0	26	31	25	0	
	Mazatlán	59.2	21	27	21	0	78
	San Blas						7
	Acapulco	58.4	24	32	23	0	3
3	Chilpancingo	58.5	16		13	0	1250
	Colima	57.8	23	30	22	0	498
	Manzanillo	58.6	24	33	24	0	4
	Oaxaca	58.6	16	27	16	4	1563
	C. Lerdo	56.6	15	30	14	0	1140
4	C. Juárez	59.8	8	18	3	10	
	Chihuahua	57.1	6	23	4	0	1423
	Durango	57.5	11	22	10	0	1886
	Aguascalientes	57.0	14	26	11	0	1879
	Guadalajara	58.0	14	25	12	0	1556
	Guanajuato	58.1	16	26	13	0	2037
5	León	58.2	13	27	12	0	1809
	Querétaro	57.8	13	26	13	0	1842
	S. Luis Potosí	56.9	14	29	13	0	1877
	Zacatecas, (C. de la Bufa)	57.0	9	18	8	0	2612
	Cuernavaca						1538
	Morelia	58.1	15	24	14	16	1923
6	Pachuca	57.5	12	22	11	5	2435
	Puebla	57.0	14	24	14	0	2154
	Tacubaya	58.6	9	25	9	Inap.	2309
	Toluca	58.5	9	19	7	Inap.	2675
	C. Victoria						317
	Campazas	55.0	28	32	17	0	317
7	Matamoros	54.8	27	32	26	0	12
	Monterrey	55.0	21	32	21	0	528
	Saltillo	55.8	17	27	16	0	1609
	Tampico	55.6	27	32	26	0	8
	Córdoba	56.0	20	30	17	0	87
	Frontera	57.6	25	34	25	0	2
	Jalapa	56.0	20	28	16	0	1399
	Orizaba	57.2	22	27	18	0	1248
8	Puerto México	56.6	25	33	23	0	14
	Río Verde	56.6	19	33	18	0	1012
	Tulancingo	57.0	15	27	10	Inap.	2118
	Tuxpan	55.6	27	34	24	0	
	Veracruz	55.8	27	31	25	0	16
	Villahermosa						20
	Comitán	58.6	14	27	13	0	1635
	Rincón Antonio	58.2	25	27	22	0	208
9	Salina Cruz	58.2	27	30	26	0	56
	S. Cristóbal	58.4	13	22	11	13	2118
	Tapachula	58.4	22	35	20	5	168
	Tuxtla Gutiérrez	58.5	22	33	22	0	536
	Campeche	59.2	26	31	24	0	25
	C. del Carmen	58.8	26	33	25	0	
10	Maxcanú	59.6	24	32	23	0	12
	Mérida	60.0	26	33	24	0	22
	Payo Obispo						4
	Progreso	60.0	25	33	24	0	14
	Valladolid	60.2	23	33	22	0	22

Lluvia en Estaciones Termopluviométricas

Regiones	Estaciones	m.m.	Regiones	Estaciones	m.m.
1	Altar		4	Stgo. Papasquiaro	0
	Nacozari			Sierra Mojada	
	Navojoa	0		Tenósachic	0
	Santa Rosalía			Tepehuanes	
	Ures			Villa González	2
2	Acaponeta		5	San José Iturbide	
	Choix			Sombrerete	
	Tepic			México, D. F.	
	Topolobampo		6	Tehuacán	0
	Huajuapan	Inap.		Zacatlán	
3	Huetamo			Zitácuaro	
	Iguala		7	Camargo, Tamps.	0
	Tamazula			Linares	0
4	Camargo, Chih.			Monclova	0
	Casas Grandes		8	Cuicatlán	
	Charcas			Huauchinango	0
	Guanacevi			Tempa	0
	La Flor	0	9	Cintalapa	0
	Nazas	0		Motozintla	
	Parral	0	10	Tenosique	0
	San Juan de Gpe.			Champotón	0

PREVISION GENERAL

La temperatura disminuirá en la mayor parte de la República. Las lluvias continuarán siendo escasas.

Probabilidades para el Día y la Noche de Mañana

REGION 1	No habrá cambio de temperatura. Cielo despejado. No habrá lluvias. Vientos moderados del Noroeste.
REGION 2	Descenso de temperatura. Cielo medio nublado. Lluvias aisladas. Vientos moderados del Noroeste.
REGION 3	Descenso de temperatura. Cielo medio nublado. Lluvias aisladas. Vientos moderados del Oeste.
REGION 4	Descenso de temperatura. Cielo despejado. No habrá lluvias.
REGION 5	Descenso de temperatura. Cielo medio nublado. No habrá lluvias.
REGION 6	No habrá cambio de temperatura. Cielo medio nublado. Lluvias aisladas.
REGION 7	Descenso de temperatura. Cielo nublado. Lluvias aisladas. Vientos moderados del Norte.
REGION 8	Descenso de temperatura. Cielo nublado. Lluvias generales. Vientos moderados del Norte.
REGION 9	No habrá cambio de temperatura. Cielo medio nublado. Lluvias aisladas. Vientos débiles del Sur.
REGION 10	No habrá cambio de temperatura. Cielo medio nublado. No habrá lluvias. Vientos moderados del Este.

Zincografía de la Dirección de Estudios Geográficos y Climatológicos