National Oceanic and Atmospheric Administration

ERRATA NOTICE

One or more conditions of the original document may affect the quality of the image, such as:

Discolored pages
Faded or light ink
Binding intrudes into the text

This has been a co-operative project between the NOAA Central Library and the Climate Database Modernization Program, National Climate Data Center (NCDC). To view the original document, please contact the NOAA Central Library in Silver Spring, MD at (301) 713-2607 x124 or Library.Reference@noaa.gov

HOV Services
Imaging Contractor
12200 Kiln Court
Beltsville, MD 20704-1387
July 23, 2010

SECRETARIA DE AGRICULTURA Y FOMENTO.

DIRECCION DE ESTUDIOS GEOGRAFICOS Y CLIMATOLOGICOS.

SERVICIO METEOROLOGICO MEXICANO

CARTA DEL TIEMPO

MARIANO MOCTEZUMA

JEFE DEL SERVICIO

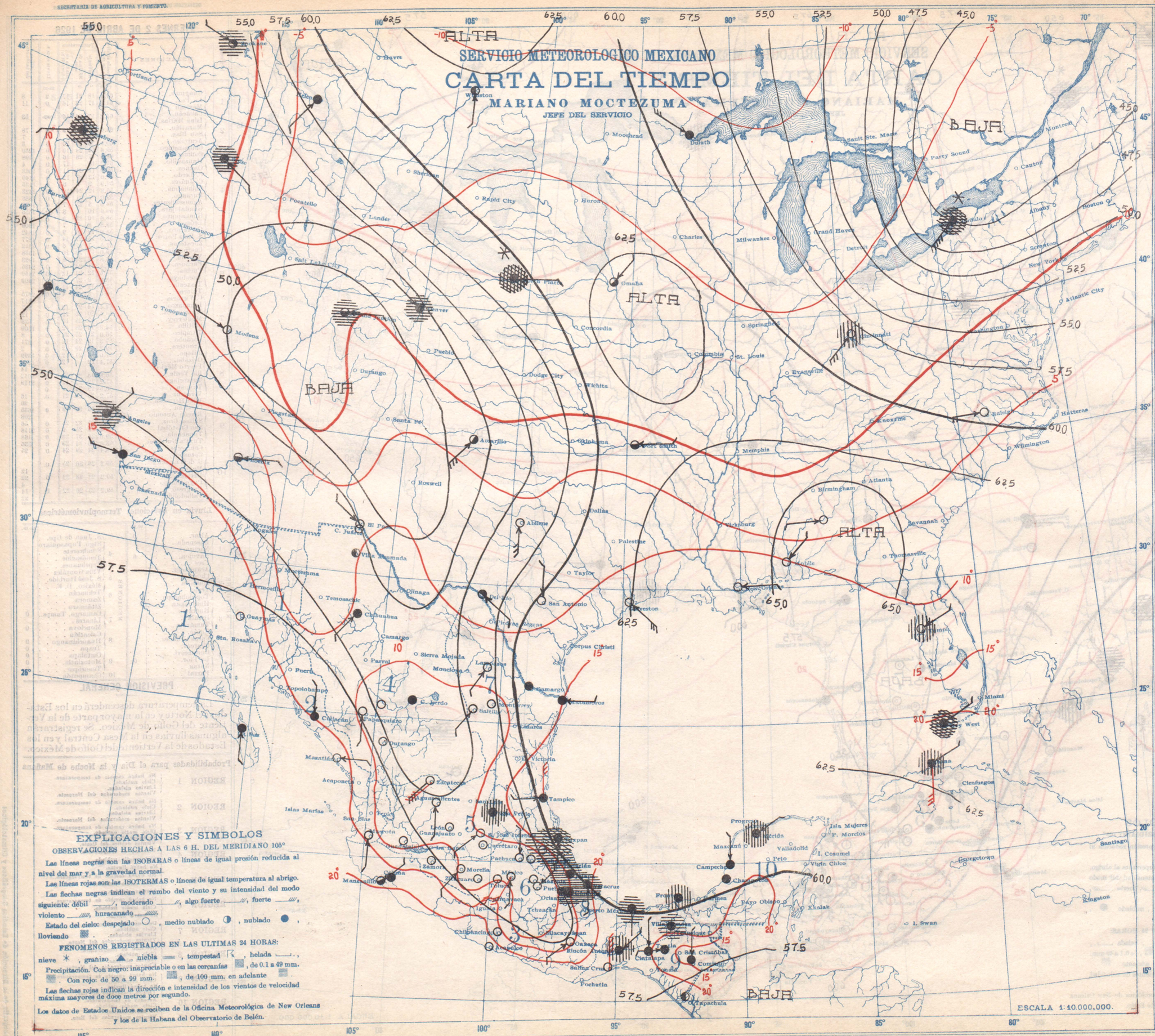

EXPLICACIONES Y SIMBOLOS

OBSERVACIONES HECHAS A LAS 6 H. DEL MERIDIANO 105°

Las líneas negras son las ISOBARAS o líneas de igual presión reducida al nivel del mar y a la gravedad normal.

Las líneas rojas son las ISOTERMAS o líneas de igual temperatura al abrigo.

Las flechas negras indican el rumbo del viento y su intensidad del modo siguiente: débil ——, moderado ——, algo fuerte ——, fuerte ——, violento ——, huracanado ——.

Estado del cielo: despejado ○, medio nublado ◑, nublado ●, lloviendo ▩.

FENOMENOS REGISTRADOS EN LAS ULTIMAS 24 HORAS:

nieve ✳, granizo ▲, niebla ═, tempestad ⟆, helada ⎽⎽, Precipitación. Con negro: inapreciable o en las cercanías ▩, de 0.1 a 49 mm. ▩. Con rojo: de 50 a 99 mm. ▩, de 100 mm. en adelante ▩.

Las flechas rojas indican la dirección e intensidad de los vientos de velocidad máxima mayores de doce metros por segundo.

Los datos de Estados Unidos se reciben de la Oficina Meteorológica de New Orleans y los de la Habana del Observatorio de Belén.

JUEVES 1º DE ABRIL DE 1926

Regiones	ESTACIONES	Presión al nivel del mar +760	Temperatura Ambiente °	Máxima de ayer °	Mínima en 12 h. °	Lluvia en 24 h. m.m	Altura del barómetro
1	Guaymas.	57.8	18	25	17	0	8
	La Paz.	58.8	17	25	16	0	11
	Mexicali						
	Culiacán.	58.8	13	29	12	0	53
	Islas Marías.						
2	Mazatlán.	59.2	17	22	17	0	78
	San Blas.						7
	Acapulco.	58.6	21	30	21	0	8
	Chilpancingo.	57.8	12	31	9	0	1250
3	Colima.	58.4	19	29	17	0	498
	Manzanillo.	59.4	18	27	17	0	4
	Oaxaca.	57.8	11	31	11	0	1563
	C. Lerdo.	54.6	8	23	7	0	1140
	C. Juárez.	52.8	7		-6	0	1136
4	Chihuahua.	52.6	11	23	9	0	1423
	Durango.	56.0	8	22	5	0	1888
	Aguascalientes.	55.5	8	24	5	0	1879
	Guadalajara.	57.5	7	27	6	0	1556
	Guanajuato.	56.3	10	24	9	0	2037
5	León.	56.2	7	26	6	0	1809
	Querétaro.	56.8	10	26	9	0	1842
	S. Luis Potosí.						1877
	Zacatecas.	55.0	6	15	6	0	2612
	Cuernavaca.						1538
	Morelia.	57.0	10	24	9	0	1923
	Pachuca.	57.0	10	24	9	0	2435
	Puebla.	57.2	10	24	9	0	2150
6	Tacubaya.	56.4	7	25	6	0	2309
	Tlaxcala.	57.5	8	23	8	0	
	Toluca.	56.2	7	28	4	0	2675
	C. Victoria						317
	Lampazos.	57.3	11	24	10	0	317
	Matamoros.	60.4	15	19	11	0	12
7	Monterrey.	57.4	7	20	7	0	528
	Saltillo.	56.2	7	17	6	0	1609
	Tampico.	60.6	16	19	15	0	8
	Córdoba	59.6	14	19	11	3	871
	Frontera.	60.6	23	28	22	Insp	2
	Jalapa.	60.5	11	20	10	10	1399
	Orizaba.	59.0	12	26	11	0	1248
	Puerto México.	60.4	22	28	20	12	14
8	Río Verde.	56.8	11	15	10	Insp.	1012
	Tuxtepec	57.3	8	21	7	0	2118
	Tuxpan	60.5	17	25	15	6	
	Veracruz	60.6	20	28	19	Insp.	16
	Villa Hermosa.						20
	Comitán.	58.0	17	30	15	0	1635
	Rincón Antonio						208
9	Salina Cruz.	58.0	22	32	20	0	56
	San Cristóbal						2118
	Tapachula	56.4	23	24	21	0	168
	Tuxtla Gutiérrez.	58.8	21	29	21	0	536
	Campeche.	60.4	24	28	24	0	25
	Cozumel	60.4	22	25	21	Insp.	
	C. del Carmen						
10	Maxcanú.						12
	Mérida.						22
	Payo Obispo						4
	Progreso.						14
	Valladolid.						22

Lluvia en Estaciones Termopluviométricas

REGIONES		m.m.
1	Altar.	
	Ensenada	
	Nacozari.	
	Navojoa.	
2	Ures	
	Acaponeta.	
	Choix.	0
	Mascota	
	Tepic.	
	Topolobampo.	
3	Huajuapan	
	Huetamo	
	Iguala	
	Tamazula	
	Unión.	
4	Casas Grandes	
	Charcas.	
	Guanaceví.	
	La Flor.	0
	Nazas.	
	Parral	

REGIONES		m.m.
4	S. Juan de Gpe.	
	Stgo. Papasquiaro	0
	Sombrerete	
	Temósachic	
	Ures	
5	Villa González	0
	S. José Iturbide.	0
6	México, D. F.	
	Tehuacán	
	Zamora.	0
	Zitácuaro	0
7	Amargo, Tamps.	0
	Linares	
	Monclova	
	Cuicatlán	
8	Huauchinango	4
	Teapa	9
	Cintalapa	0
9	Motozintla.	
	Tonosique.	
10	Champotón	

PREVISION GENERAL

La temperatura disminuirá ligeramente en la porción Norte de la República y aumentará en la porción Sur, en la Meseta y en la Vertiente del Golfo de México. Habrá muy escasas lluvias y sólo se registrarán aisladas en la parte Norte de la Mesa del Norte y en la porción Sur de la Vertiente del Golfo de México.

Probabilidades para el Día y la Noche de Mañana

REGION 1
No habrá cambio de temperatura.
Cielo despejado.
No habrá lluvias.
Vientos moderados del Noroeste.

REGION 2
No habrá cambio de temperatura.
Cielo despejado.
No habrá lluvias.
Vientos moderados del Noroeste.

REGION 3
Ascenso de temperatura.
Cielo despejado.
No habrá lluvias.
Vientos débiles del Oeste.

REGION 4
Descenso de temperatura.
Cielo nublado.
Lluvias aisladas.

REGION 5
Ascenso de temperatura.
Cielo despejado.
No habrá lluvias.

REGION 6
No habrá cambio de temperatura.
Cielo despejado.
No habrá lluvias.

REGION 7
Ascenso de temperatura.
Cielo medio nublado.
Lluvias aisladas.
Vientos moderados del Sureste.

REGION 8
Ascenso de temperatura.
Cielo nublado.
Lluvias aisladas.
Vientos moderados del Este.

REGION 9
Ascenso de temperatura.
Cielo despejado.
No habrá lluvias.
Vientos moderados del Sur.

REGION 10
Ascenso de temperatura.
Cielo medio nublado.
No habrá lluvias
Vientos moderados del Este.

Zincografía de la Dirección de Estudios Geográficos y Climatológicos

252

SECRETARIA DE AGRICULTURA Y FOMENTO.

DIRECCION DE ESTUDIOS GEOGRAFICOS Y CLIMATOLOGICOS.

SERVICIO METEOROLOGICO MEXICANO

CARTA DEL TIEMPO

MARIANO MOCTEZUMA
JEFE DEL SERVICIO

ALTA

BAJA

BAJA

BAJA

ALTA

VIERNES 2 DE ABRIL DE 1926

Regiones	ESTACIONES	Presión al nivel del mar	Temperatura Ambiente	Máxima de ayer	Mínima en el transcurso de la noche	Lluvia en 24 h.	Altura del barómetro
		+700	°	°	°	m-m	
1	Guaymas	61.4	18	21	17	2	8
	La Paz	61.8	17	23	16	0	11
	Mexicali						
	Culiacán	61.2	17	26	16	Inap.	53
2	Islas Marías						
	Mazatlán	61.6	20	23	19	0	78
	San Blas						7
	Acapulco	60.0	28	29	20	0	3
	Chilpancingo	59.6	14	28	10	0	1250
3	Colima	60.8	17	28	16	0	498
	Manzanillo	61.2	18		17	0	4
	Oaxaca	59.0	11	31	11	0	1563
	C. Lerdo	57.0	12	27	12	0	1140
4	C. Juárez	56.9	9		6	0	1136
	Chihuahua	55.8	12	24	10	0	1423
	Durango	59.0	7	21	7	0	1886
	Aguascalientes	58.0	8	25	7	0	1879
	Guadalajara	59.6	10		8	0	1556
	Guanajuato	58.6	10	25	9	0	2037
5	León	58.8	8		7	0	1809
	Querétaro	58.0	10	26	9	0	1842
	S. Luis Potosí	57.0	15	27	14	0	1877
	Zacatecas	57.5	7	17	6	0	2612
	Cuernavaca	59.0	17	28	16	0	1538
	Morelia	58.8	9	24	8	0	1923
	Pachuca	57.5	11	24	9	0	2435
6	Puebla	57.5	12	24	12	0	2150
	Tacubaya	58.8	9	27	9	0	2309
	Tlaxcala	57.5	12	24	11	0	
	Toluca	58.6	8		4	0	2675
	C. Victoria						317
	Lampazos	54.4	14	27	12	0	317
	Matamoros	56.4	20	26	19	0	12
7	Monterrey	54.1	13	25	13	0	528
	Saltillo	54.8	14	23	12	0	1609
	Tampico	56.0	21	25	20	0	8
	Córdoba	57.2	19	24	12	0	871
	Frontera	59.2	23	29	22	0	2
	Jalapa	57.0	19	21	12	0	1399
	Orizaba	57.4	22		12	0	1248
	Puerto México						14
8	Río Verde	56.8	18	29	17	0	1012
	Tulancingo	57.2	12	29	11	0	2118
	Tuxpan	56.5	18	24	18	0	
	Veracruz	57.2	23	25	21	0	16
	Villa Hermosa						20
	Comitán	58.6	16	30	13	0	1635
	Rincón Antonio						208
9	Salina Cruz	58.4	25	32	25	0	56
	San Cristóbal	58.4	9	25	9	0	2118
	Tapachula	59.0	25	37	23	0	168
	Tuxtla Gutiérrez	58.5	23	34	23	0	536
	Campeche	58.4	24	29	24	0	25
	Cozumel						
	C. del Carmen	59.2	26	30	25	0	
10	Maxcanú						12
	Mérida	59.2	23	33	22	0	22
	Payo Obispo						4
	Progreso	59.2	23	26	22	0	14
	Valladolid						22

Lluvia en Estaciones Termopluviométricas

REGIONES		m.m.	REGIONES		m.m.
1	Altar	0	4	S. Juan de Gpe.	
	Ensenada			Stgo. Papasquiaro	
	Nacozari			Sombrerete	
	Navojoa	6		Temósachic	
	Ures			Tepehuanes	
2	Acaponeta		5	Villa González	
	Choix			S. José Iturbide	
	Mascota		6	México, D. F.	
	Tepic			Tehuacán	
	Topolobampo			Zamora	
3	Huajuapan			Zitácuaro	
	Huetamo		7	Camargo, Tamps.	0
	Iguala			Linares	
	Tamazula			Monclova	0
	Unión			Cuicatlán	
	Casas Grandes		8	Huauchinango	0
	Charcas			Tenpa	0
4	Guanaceví			Cintalapa	0
	La Flor	0	9	Motozintla	0
	Nazas			Tenosique	0
	Parral		10	Champotón	

PREVISION GENERAL

La temperatura descenderá en los Estados del Norte y en la mayor parte de la Vertiente del Golfo de México. Se registrarán algunas lluvias en la Mesa Central y en los Estados de la Vertiente del Golfo de México.

Probabilidades para el Día y la Noche de Mañana

REGION 1
- No habrá cambio de temperatura.
- Cielo nublado.
- Lluvias aisladas.
- Vientos moderados del Noroeste.

REGION 2
- No habrá cambio de temperatura.
- Cielo nublado.
- Lluvias aisladas.
- Vientos moderados del Noroeste.

REGION 3
- No habrá cambio de temperatura.
- Cielo medio nublado.
- No habrá lluvias.
- Vientos débiles del Oeste.

REGION 4
- Descenso de temperatura.
- Cielo medio nublado.
- No habrá lluvias.

REGION 5
- No habrá cambio de temperatura.
- Cielo medio nublado.
- Lluvias aisladas.

REGION 6
- No habrá cambio de temperatura.
- Cielo medio nublado.
- No habrá lluvias.

REGION 7
- Descenso de temperatura.
- Cielo nublado.
- Lluvias aisladas.
- Vientos moderados del Norte.

REGION 8
- Descenso de temperatura.
- Cielo nublado.
- Lluvias aisladas.
- Vientos moderados del Norte.

REGION 9
- No habrá cambio de temperatura.
- Cielo despejado.
- No habrá lluvias.
- Vientos moderados del Sur.

REGION 10
- Ascenso de temperatura.
- Cielo medio nublado.
- No habrá lluvias.
- Vientos moderados del Este.

EXPLICACIONES Y SIMBOLOS

OBSERVACIONES HECHAS A LAS 6 H. DEL MERIDIANO 105°

Las líneas negras son las ISOBARAS o líneas de igual presión reducida al nivel del mar y a la gravedad normal.

Las líneas rojas son las ISOTERMAS o líneas de igual temperatura al abrigo.

Las flechas negras indican el rumbo del viento y su intensidad del modo siguiente: débil ____, moderado ____, algo fuerte ____, fuerte ____, violento ____, huracanado ____.

Estado del cielo: despejado ○, medio nublado ◑, nublado ●, lloviendo ▩

FENOMENOS REGISTRADOS EN LAS ULTIMAS 24 HORAS:

nieve ✳, granizo ▲, niebla ═, tempestad ⚐, helada ___.

Precipitación. Con negro: inapreciable o en las cercanías ▩, de 0.1 a 49 mm. ▩. Con rojo: de 50 a 99 mm. ▩, de 100 mm. en adelante ▩.

Las flechas rojas indican la dirección e intensidad de los vientos de velocidad máxima mayores de doce metros por segundo.

Los datos de Estados Unidos se reciben de la Oficina Meteorológica de New Orleans y los de la Habana del Observatorio de Belén.

ESCALA 1:10.000,000.

Zincografía de la Dirección de Estudios Geográficos y Climatológicos

SECRETARIA DE AGRICULTURA Y FOMENTO.

DIRECCION DE ESTUDIOS GEOGRAFICOS Y CLIMATOLOGICOS.

SERVICIO METEOROLOGICO MEXICANO

CARTA DEL TIEMPO

MARIANO MOCTEZUMA
JEFE DEL SERVICIO

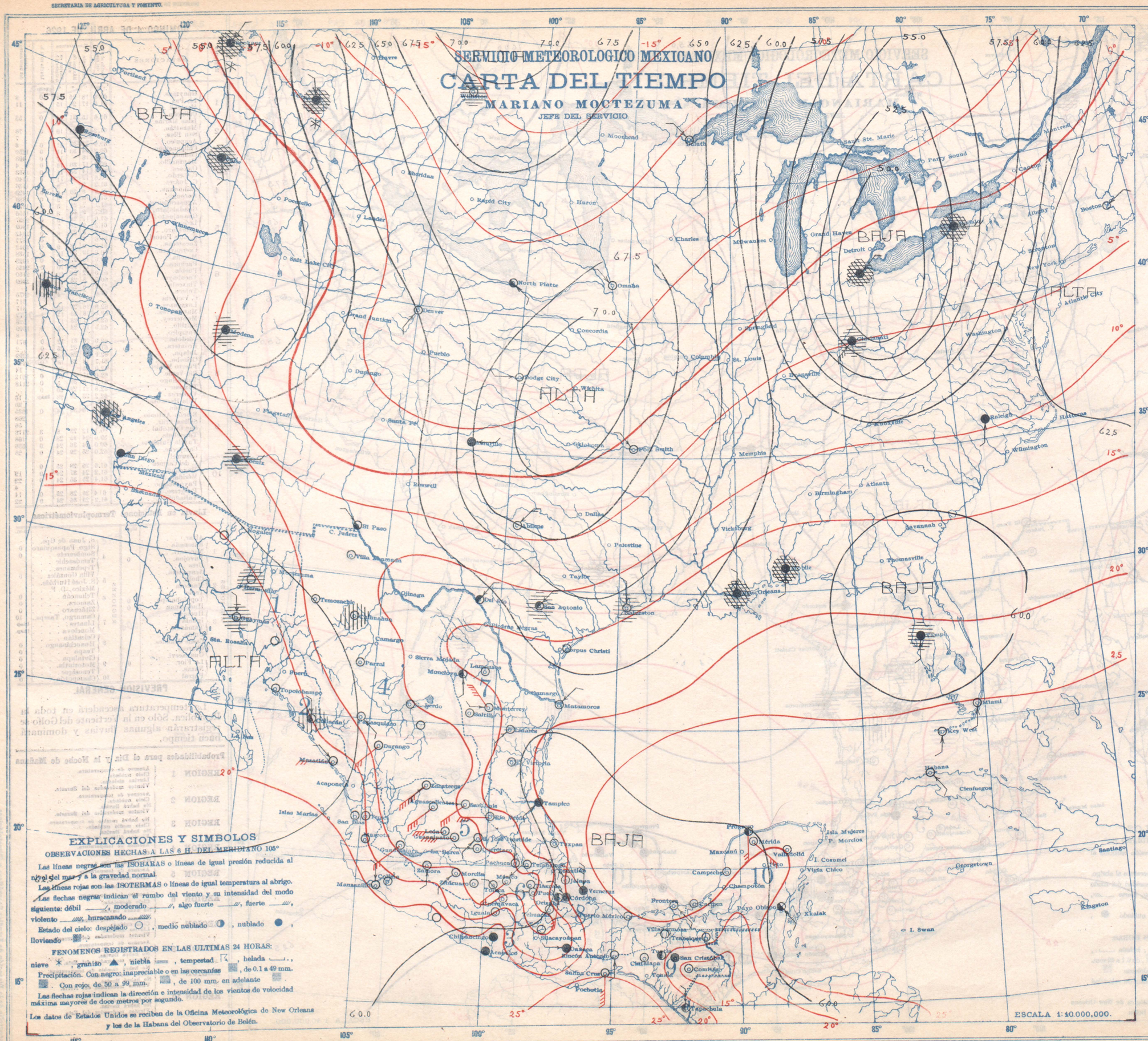

EXPLICACIONES Y SIMBOLOS

OBSERVACIONES HECHAS A LAS 6 H. DEL MERIDIANO 105°

Las líneas negras son las ISOBARAS o líneas de igual presión reducida al nivel del mar y a la gravedad normal.

Las líneas rojas son las ISOTERMAS o líneas de igual temperatura al abrigo.

Las flechas negras indican el rumbo del viento y su intensidad del modo siguiente: débil ____/, moderado ____//, algo fuerte ____///, fuerte ____////, violento ____////, huracanado ____////.

Estado del cielo: despejado ○, medio nublado ◑, nublado ●, lloviendo ▩.

FENOMENOS REGISTRADOS EN LAS ULTIMAS 24 HORAS:

nieve ✳, granizo ▲, niebla ═, tempestad ⚡, helada —.,

Precipitación. Con negro: inapreciable o en las cercanías ▩, de 0.1 a 49 mm. ▩. Con rojo, de 50 a 99 mm. ▩, de 100 mm. en adelante ▩.

Las flechas rojas indican la dirección e intensidad de los vientos de velocidad máxima mayores de doce metros por segundo.

Los datos de Estados Unidos se reciben de la Oficina Meteorológica de New Orleans y los de la Habana del Observatorio de Belén.

ESCALA 1:10.000,000.

SABADO 3 DE ABRIL DE 1926

Regiones	ESTACIONES	Presión al nivel del mar	Temperatura Ambiente	Temperatura Máxima de las 24 h.	Temperatura Mínima en últimas 24 h.	Lluvia en 24 h.	Altura del barómetro
		+700	°	°	°	m-m	
	Guaymas.	64.0	16	23	16	13	8
1	La Paz.						11
	Mexicali						
	Culiacán.	62.8	14	28	14	Inap.	53
	Islas Marías.						
2	Mazatlán.	62.6	19	23	18	0	78
	San Blas.						7
	Acapulco.	59.8	21	29	20	0	3
	Chilpancingo.	60.4	11	30	12	0	1250
	Colima.	60.4	17	31	17	0	498
3	Manzanillo.	60.2	18		18	0	4
	Oaxaca.	59.8	15	32	11	0	1563
	C. Lerdo.	60.8	12	26	11	0	1140
	C. Juárez.						1136
4	Chihuahua.	61.0	9	23	8	Inap.	1423
	Durango.	61.5	7	21	6	0	1886
	Aguascalientes.	61.0	7	25	5	0	1879
	Guadalajara.	60.6	9	28	7	0	1556
	Guanajuato.	61.3	10	24	9	0	2037
	León.	61.2	8	26	7	0	1809
5	Querétaro.	61.2	10	26	8	0	1842
	S. Luis Potosí.	61.0	12	26	11	0	1877
	Zacatecas.	61.2	6	15	5	0	2612
	Cuernavaca.	61.0	19	28	16	0	1538
	Morelia.	60.8	10	24	9	0	1923
	Pachuca.	61.2	10	25	9	0	2435
	Puebla.	60.4	10	24	9	0	2150
6	Tacubaya.	61.4	7	26	6	0	2309
	Tlaxcala.	60.6	9	24	9	0	
	Toluca.	61.2	5		5	0	2675
	C. Victoria						317
	Lampazos.	60.5	15	32	11	0	317
	Matamoros.	61.2	18	32	16	0	12
7	Monterrey.	60.4	17	32	17	0	528
	Saltillo.	60.6	12	24	10	0	1609
	Tampico.	59.6	26	29	20	0	8
	Córdoba	59.4	21	28	17	0	871
	Frontera.	59.4	25	34	24	0	2
	Jalapa.	59.6	20	27	18	0	1399
	Orizaba.	59.8	18	28	18	0	1248
	Puerto México.						14
8	Río Verde.	60.6	13	34	12	0	1012
	Tulancingo.	61.0	11	28	7	0	2118
	Tuxpan						
	Veracruz	59.0	24	27	23	0	16
	Villa Hermosa.						20
	Comitán	59.4	16	30	14	0	1635
	Rincón Antonio						208
	Salina Cruz.	59.6	25	28	24	0	56
9	San Cristóbal	59.4	10	25	8	0	2118
	Tapachula	59.2	23	34	21	0	168
	Tuxtla Gutiérrez.	59.5	23	35	22	0	536
	Campeche.						25
	Cozumel						
	C. del Carmen						
10	Maxcanú.						12
	Mérida.						22
	Payo Obispo	59.8	27	30	26	0	4
	Progreso.	60.0	25	34	24	0	14
	Valladolid.						22

Lluvia en Estaciones Termopluviométricas

REGIONES		m.m.	REGIONES		m.m.
1	Altar.		4	S. Juan de Gpe.	
	Ensenada			Stgo. Papasquiaro	0
	Nacozari.			Sombrerete	
	Navojoa.			Temóschic	
	Ures	10		Tepehuanes.	
2	Acaponeta.			Villa González	0
	Choix.		5	S. José Iturbide.	0
	Mascota			México, D. F.	
	Tepic.		6	Tehuacán	
	Topolobampo.			Zamora.	0
3	Huajuapan			Zitácuaro	
	Huetamo			Camargo, Tamps.	
	Iguala		7	Linares	0
	Tamazula			Monclova	0
	Unión.			Cuicatlán	
4	Casas Grandes.		8	Huauchinango	
	Charcas.			Teapa	
	Guanaceví.			Cintalapa	0
	La Flor.	0	9	Motozintla.	
	Nazas.			Tenosique.	
	Parral		10	Champotón	

PREVISION GENERAL

En la Vertiente del Golfo de México y en la porción Sur de la República disminuirá la temperatura. Las lluvias serán escasas y sólo se registrarán aisladas en la porción oriental del país.

Probabilidades para el Día y la Noche de Mañana

REGION 1
Ascenso de temperatura.
Cielo despejado.
No habrá lluvias.
Vientos moderados del Noroeste.

REGION 2
Ascenso de temperatura.
Cielo despejado.
No habrá lluvias.
Vientos moderados del Noroeste.

REGION 3
Ascenso de temperatura.
Cielo despejado.
No habrá lluvias.
Vientos débiles del Oeste.

REGION 4
Ascenso de temperatura.
Cielo medio nublado.
Lluvias aisladas.

REGION 5
Ascenso de temperatura.
Cielo despejado.
No habrá lluvias.

REGION 6
Ascenso de temperatura.
Cielo despejado.
No habrá lluvias.

REGION 7
Descenso de temperatura.
Cielo nublado.
Lluvias aisladas.
Vientos moderados del Este.

REGION 8
Descenso de temperatura.
Cielo nublado.
Lluvias aisladas.
Vientos moderados del Noreste.

REGION 9
Descenso de temperatura.
Cielo despejado.
No habrá lluvias.
Vientos moderados del Norte.

REGION 10
Descenso de temperatura.
Cielo medio nublado.
No habrá lluvias.
Vientos moderados del Noreste.

Zincografía de la Dirección de Estudios Geográficos y Climatológicos

SECRETARIA DE AGRICULTURA Y FOMENTO.

DIRECCION DE ESTUDIOS GEOGRAFICOS Y CLIMATOLOGICOS.

SERVICIO METEOROLOGICO MEXICANO

CARTA DEL TIEMPO

MARIANO MOCTEZUMA

JEFE DEL SERVICIO

DOMINGO 4 DE ABRIL DE 1926

Regiones	ESTACIONES	Presión al nivel del mar +700	Temperatura ambiente	Máxima en 24 horas	Mínima en 24 horas	Lluvia en 24 h.	Altura del barómetro
			°	°	°	m-m	
1	Guaymas.	63.8	18	25	18	0	8
	La Paz.	61.6	17	25	15	0	11
	Mexicali						
	Culiacán.	61.6	15	31	14	0	53
	Islas Marías.						
2	Mazatlán.	61.2	20	28	19	0	78
	San Blas.						7
	Acapulco.	60.0	21	30	21	0	3
	Chilpancingo.	60.2	14	33	11	0	1250
3	Colima.	60.2	18		17	0	498
	Manzanillo.	60.0	17	30	16	0	4
	Oaxaca.	60.6	14	33	15	0	1563
	C. Lerdo.	60.6	12	26	11	0	1140
4	C. Juárez.	61.2	9		8	0	1136
	Chihuahua.	61.9	8	26	6	0	1423
	Durango.	61.0	10	24	9	0	1888
	Aguascalientes.	61.1	7	26	5	0	1879
	Guadalajara.	60.7	9	30	8	0	1556
	Guanajuato.	61.0	11	26	10	0	2037
5	León.	61.2	9	28	7	0	1809
	Querétaro.	60.8	9	27	8	0	1842
	S. Luis Potosí.	61.6	7		7	0	1877
	Zacatecas.	61.0	9	18	9	0	2612
	Cuernavaca.	60.8	19	30	18	0	1538
	Morelia.	60.6	10	27	10	0	1923
	Pachuca.	61.2	11	23	10	0	2435
6	Puebla.	61.0	12	26	10	0	2150
	Tacubaya	60.9	8	28	7	0	2309
	Tlaxcala	61.2	8	25	8	0	
	Toluca.	61.0	7	22	4	0	2675
	C. Victoria						317
	Lampazos.	62.8	16	28	15	18	317
7	Matamoros.	63.6	18	23	17	1	12
	Monterrey.	62.6	17	28	17	1	528
	Saltillo.	62.5	12	24	11	0	1609
	Tampico.						8
	Córdoba.	62.0	15	31	12	0	871
	Frontera.	61.5	26	32	25	0	2
	Jalapa.	62.2	14	28	14	0	1399
	Orizaba.	61.7	18	28	18	0	1248
8	Puerto México.	62.0	25		23	0	14
	Río Verde.	62.0	17	31	15	0	1012
	Tulancingo	61.7	9	30	5	0	2118
	Tuxpan	62.8	21	29	20	0	
	Veracruz	62.2	23	28	23	Inap.	16
	Villa Hermosa.						20
	Comitán	59.7	15	30	14	0	1635
	Rincón Antonio						208
9	Salina Cruz.						56
	San Cristóbal	60.1	12	23	8	3	2118
	Tapachula	59.0	24	35	23	0	168
	Tuxtla Gutiérrez.	60.0	24	36	24	0	536
	Campeche.	62.0	25	29	24	0	25
	Cozumel						
	C. del Carmen	61.6	26	28	25	0	
10	Maxcanú.	61.2	24	37	24	0	12
	Mérida.	61.4	25	35	24	0	22
	Payo Obispo						4
	Progreso.	614	25	28	25	0	14
	Valladolid.	61.2	23	36	23	0	22

Lluvia en Estaciones Termopluviométricas

REGIONES		m.m.		m.m.
1	Altar.		S. Juan de Gpe.	
	Ensenada		Stgo. Papasquiaro	0
	Nacozari.		Sombrerete	0
	Navojoa.	0	Temósachic	
	Ures		Tepehuanes.	
2	Acaponeta.		Villa González	0
	Choix.		S. José Iturbide.	
	Mascota	0	México, D. F.	
	Tepic.		Tehuacán	0
	Topolobampo.	0	Zamora.	0
	Huajuapan	0	Zitácuaro	0
3	Huetamo		Camargo, Tamps.	10
	Iguala		Linares	Inap.
	Tamazula		Monclova	Inap.
	Unión.		Cuicatlán	
	Casas Grandes.		Huauchinango	0
	Charcas.		Teapa	0
4	Guanaceví.		Cintalapa	0
	La Flor.	0	Motozintla.	0
	Nazas.		Tenosique.	0
	Parral		Champotón	0

PREVISION GENERAL

La temperatura ascenderá en toda la República. Sólo en la Vertiente del Golfo se registrarán algunas lluvias y dominará buen tiempo.

Probabilidades para el Día y la Noche de Mañana

REGION 1 — Ascenso de temperatura. Cielo nublado. Lluvias aisladas. Vientos moderados del Sureste.

REGION 2 — Ascenso de temperatura. Cielo nublado. No habrá lluvias. Vientos moderados del Sureste.

REGION 3 — No habrá cambio de temperatura. Cielo medio nublado. No habrá lluvias. Vientos débiles del Oeste.

REGION 4 — Ascenso de temperatura. Cielo medio nublado. No habrá lluvias.

REGION 5 — Ascenso de temperatura. Cielo despejado. No habrá lluvias.

REGION 6 — Ascenso de temperatura. Cielo despejado. No habrá lluvias.

REGION 7 — Ascenso de temperatura. Cielo nublado. Lluvias aisladas. Vientos moderados del Suroeste.

REGION 8 — Ascenso de temperatura. Cielo medio nublado. No habrá lluvias. Vientos moderados del Este.

REGION 9 — No habrá cambio de temperatura. Cielo medio nublado. No habrá lluvias. Vientos moderados del Norte.

REGION 10 — No habrá cambio de temperatura. Cielo nublado. No habrá lluvias. Vientos moderados del Este.

EXPLICACIONES Y SIMBOLOS

OBSERVACIONES HECHAS A LAS 6 H. DEL MERIDIANO 105°

Las líneas negras son las ISOBARAS o líneas de igual presión reducida al nivel del mar y a la gravedad normal.

Las líneas rojas son las ISOTERMAS o líneas de igual temperatura al abrigo.

Las flechas negras indican el rumbo del viento y su intensidad del modo siguiente: débil ——, moderado ——, algo fuerte ——, fuerte ——, violento ——, huracanado ——.

Estado del cielo: despejado ○, medio nublado ◑, nublado ●, lloviendo ▩.

FENOMENOS REGISTRADOS EN LAS ULTIMAS 24 HORAS:

nieve ✳, granizo ▲, niebla ≡, tempestad ⚐, helada —, —.

Precipitación. Con negro: inapreciable o en las cercanías ▩, de 0.1 a 49 mm. ▩. Con rojo: de 50 a 99 mm. ▩, de 100 mm. en adelante ▩.

Las flechas rojas indican la dirección e intensidad de los vientos de velocidad máxima mayores de doce metros por segundo.

Los datos de Estados Unidos se reciben de la Oficina Meteorológica de New Orleans y los de la Habana del Observatorio de Belén.

ESCALA 1:10.000,000.

Zincografía de la Dirección de Estudios Geográficos y Climatológicos

SECRETARIA DE AGRICULTURA Y FOMENTO.

DIRECCION DE ESTUDIOS GEOGRAFICOS Y CLIMATOLOGICOS.

SERVICIO METEOROLOGICO MEXICANO

CARTA DEL TIEMPO

MARIANO MOCTEZUMA

JEFE DEL SERVICIO

ALTA

BAJA

ALTA

ALTA

ALTA

EXPLICACIONES Y SIMBOLOS

OBSERVACIONES HECHAS A LAS 6 H. DEL MERIDIANO 105°

Las líneas negras son las ISOBARAS o líneas de igual presión reducida al nivel del mar y a la gravedad normal.

Las líneas rojas son las ISOTERMAS o líneas de igual temperatura al abrigo.

Las flechas negras indican el rumbo del viento y su intensidad del modo siguiente: débil ____/, moderado ____//, algo fuerte ____///, fuerte ____////, violento ____/////, huracanado ____//////.

Estado del cielo: despejado ○, medio nublado ◑, nublado ●, lloviendo ▩.

FENOMENOS REGISTRADOS EN LAS ULTIMAS 24 HORAS:

nieve ✳, granizo ▲, niebla ≡, tempestad ⚡, helada ___., Precipitación. Con negro: inapreciable o en las cercanías ▩, de 0.1 a 49 mm. ▩. Con rojo: de 50 a 99 mm. ▩, de 100 mm. en adelante ▩.

Las flechas rojas indican la dirección e intensidad de los vientos de velocidad máxima mayores de doce metros por segundo.

Los datos de Estados Unidos se reciben de la Oficina Meteorológica de New Orleans y los de la Habana del Observatorio de Belén.

ESCALA 1:10.000,000.

LUNES 5 DE ABRIL DE 1926

Regiones	ESTACIONES	Presión al nivel del mar	Temperatura Ambiente	Temperatura Máxima de ayer	Temperatura Mínima en el Climatológico	Lluvia en 24 h.	Altura del barómetro
		m/m	°	°	°	m-m	
1	Guaymas	61.2	19	28	19	0	8
	La Paz	61.4	17	28	16	0	11
	Mexicali						
	Culiacán	60.4	15		14	0	53
	Islas Marías						
2	Mazatlán	60.4	19	28	17	0	78
	San Blas						7
	Acapulco	59.2	20	31	20	0	8
	Chilpancingo	59.4	14	31	10	0	1250
3	Colima	59.4	16	33	16	0	498
	Manzanillo	59.2	18		18	0	4
	Oaxaca	57.0	14	31	13	0	1563
	C. Lerdo	58.4	12	27	11	0	1140
	C. Juárez	59.9	5		3	0	1136
4	Chihuahua	59.5	9	26	7	0	1423
	Durango	59.2	10	27	9	0	1886
	Aguascalientes	59.2	9	28	8	0	1879
	Guadalajara	59.6	9	31	7	0	1556
	Guanajuato	59.6	12	28	11	0	2037
5	León	59.3	9	30	8	0	1809
	Querétaro	59.7	10	29	10	0	1842
	S. Luis Potosí	59.8	8	31	7	0	1877
	Zacatecas	59.0	11	21	10	0	2612
	Cuernavaca	59.6	19	30	18	0	1538
	Morelia	59.5	8	27	8	0	1923
	Pachuca	60.0	11	29	10	0	2435
	Puebla	59.8	11		10	0	2150
6	Tacubaya	59.7	8	29	6	0	2309
	Tlaxcala	60.0	8	25	7	0	
	Toluca	59.6	7		4	0	2675
	C. Victoria						317
	Lampazos	60.4	16	23	13	Inap	317
	Matamoros	61.6	18	27	17	Inap.	12
7	Monterrey	60.2	18	24	17	1	528
	Saltillo	60.1	15	24	11	0	1609
	Tampico	61.4	22	27	21	0	8
	Córdoba	60.3	19	29	17	0	871
	Frontera	60.2	20	3	24	0	2
	Jalapa	60.8	15	24	15	0	1399
	Orizaba	60.1	17	25	16	0	1248
	Puerto México	60.0	25	27	24	0	14
8	Río Verde	60.4	16	31	15	0	1012
	Tulancingo	60.3	9	31	7	0	2118
	Tuxpan	61.0	22	28	21	0	
	Veracruz	60.6	24	28	24	Inap	16
	Villa Hermosa						20
	Comitán	59.2	14	30	13	0	1635
	Rincón Antonio						208
	Salina Cruz	58.4	25	34	24	0	56
9	San Cristóbal	59.4	7	21	6	4	2118
	Tapachula	58.6	24	37	22	0	168
	Tuxtla Gutiérrez	59.5	24	31	23	0	536
	Campeche	60.4	24	27	24	0	25
	Cozumel						
	C. del Carmen	60.4	26	39	21	0	
	Maxcanú						12
10	Mérida	60.8	24	34	23	Inap	22
	Payo Obispo						4
	Progreso	61.0	24	27	23	0	14
	Valladolid						22

Lluvia en Estaciones Termopluviométricas

REGIONES		m.m.	REGIONES		m.m.
1	Altar		4	S. Juan de Gpe.	
	Ensenada			Stgo. Papasquiaro	0
	Nacozari	0		Sombrerete	
	Navojoa	0		Temósachic	
	Ures			Tepehuanes	
	Acaponeta	0		Villa González	0
2	Choix		5	S. José Iturbide	
	Mascota			México, D. F.	
	Tepic		6	Tehuacán	
	Topolobampo	0		Zamora	0
	Huajuapan			Zitácuaro	
3	Huetamo			Camargo, Tamps.	
	Iguala	0	7	Linares	0
	Tamazula			Monclova	0
	Unión			Cuicatlán	
	Casas Grandes		8	Huauchinango	0
	Charcas			Teapa	0
4	Guanaceví			Cintalapa	0
	La Flor	0	9	Motozintla	0
	Nazas			Tenosique	
	Parral	0	10	Champotón	

PREVISION GENERAL

Disminuirá la temperatura al Noroeste de la República y aumentará al Sur y en la Vertiente del Golfo de México. Habrá lluvias en la parte Norte de la Vertiente del Pacífico y en la Mesa del Norte.

Probabilidades para el Día y la Noche de Mañana

REGION 1
Descenso de temperatura.
Cielo nublado.
Lluvias generales.
Vientos algo fuertes del Suroeste.

REGION 2
Descenso de temperatura.
Cielo nublado.
Lluvias aisladas.
Vientos moderados del Suroeste.

REGION 3
Ascenso de temperatura.
Cielo medio nublado.
No habrá lluvias.
Vientos débiles del Oeste.

REGION 4
No habrá cambio de temperatura
Cielo nublado.
Lluvias aisladas.

REGION 5
No habrá cambio de temperatura.
Cielo despejado.
No habrá lluvias.

REGION 6
No habrá cambio de temperatura.
Cielo despejado.
No habrá lluvias.

REGION 7
Ascenso de temperatura.
Cielo medio nublado.
Lluvias aisladas.
Vientos moderados del Sureste.

REGION 8
Ascenso de temperatura.
Cielo medio nublado.
Lluvias aisladas.
Vientos moderados del Este.

REGION 9
Ascenso de temperatura.
Cielo medio nublado.
No habrá lluvias.
Vientos débiles del Norte.

REGION 10
No habrá cambio de temperatura.
Cielo medio nublado.
No habrá lluvias
Vientos débiles del Este.

Zincografía de la Dirección de Estudios Geográficos y Climatológicos

SECRETARIA DE AGRICULTURA Y FOMENTO.

DIRECCION DE ESTUDIOS GEOGRAFICOS Y CLIMATOLOGICOS.

SERVICIO METEOROLOGICO MEXICANO

CARTA DEL TIEMPO

MARIANO MOCTEZUMA

JEFE DEL SERVICIO

MARTES 6 DE ABRIL DE 1926

Regiones	ESTACIONES	Presión al nivel del mar	Temperatura Ambiente	Temperatura Máxima de ayer	Temperatura Mínima en 24 horas	Lluvia en 24 h.	Altura del barómetro
		m-m	°	°	°	m-m	
1	Guaymas	60 0	23	29	19	Inap	8
	La Paz	60·2	19	27	19	0	11
	Mexicali						
	Culiacán	59.2	17		16	0	53
	Islas Marías						
2	Mazatlán	59.8	19	28	18	0	78
	San Blas						7
	Acapulco	59.2	21	32	21	0	3
	Chilpancingo	59.0	13	31	10	0	1250
	Colima	58.4	19	32	16	0	498
3	Manzanillo	58.5	18	28	17	0	4
	Oaxaca	58.8	12	31	12	0	1563
	C. Lerdo	56.2	19	20	15	9	1140
	C. Juárez	56.4	11		10	3	1136
4	Chihuahua	56.3	15	28	12	0	1423
	Durango	58.0	14	26	13	0	1886
	Aguascalientes	58.0	11	28	11	0	1879
	Guadalajara	58.2	9	21	7	0	1552
	Guanajuato	58.2	12	28	12	0	2037
5	León	58.3	10	30	8	0	1809
	Querétaro	57.8	12	28	11	0	1842
	S. Luis Potosí						1877
	Zacatecas	57 8	9	21	9	0	2612
	Cuernavaca	58.4	18	30	16	0	1558
	Morelia	58.2	10	28	10	0	1953
	Pachuca	57.8	10	26	9	0	2435
6	Puebla	58.1	11	25	11	0	2150
	Tacubaya	58.0	7	29	6	0	2309
	Tlaxcala	58 0	10	22	10	0	
	Toluca	58.2	5	22	3	0	2675
	C. Victoria						317
	Lampazos	55.5	19	30	17	0	317
	Matamoros	57.2	20	27	19	0	12
7	Monterrey	55.6	16	25	16	0	528
	Saltillo	56 0	16	25	12	0	1609
	Tampico	57.6	22	29	22	0	8
	Córdoba	58 0	16	28	13	0	871
	Frontera	58 4	26	33	24	0	2
	Jalapa	57 8	16	24	15	0	1399
	Orizaba	58.1	15	24	13	0	1248
	Puerto México	58	25	29	23	0	14
8	Río Verde	57.5	14	32	13	0	1072
	Tulancingo	57.7	11	29	10	0	2118
	Tuxpan	57.6	22	30	21	0	
	Veracruz	58 0	24	29	24	0	16
	Villa Hermosa						29
	Comitán	58.6	15	30	12	Inap	1655
	Rincón Antonio						208
9	Salina Cruz	58.2	26	31	25	0	56
	San Cristóbal	58.4	10	22	8	3	2118
	Tapachula	58.4	25	34	23	0	168
	Tuxtla Gutiérrez	58.3	23	35	22	0	536
	Campeche	59.0	25	30	25	0	25
	Cozumel						
10	C. del Carmen	59.4	25	31	20	0	
	Maxcanú	59 4	25	35	24	9	12
	Mérida	59.6	26	34	24	0	22
	Payo Obispo						4
	Progreso	60.0	25		23	0	14
	Valladolid	60 8	23		21	0	22

Lluvia en Estaciones Termopluviométricas

REGIONES		m.m.	REGIONES		m.m.
1	Altar	15	4	S. Juan de Gpe.	
	Ensenada			Stgo. Papasquiaro	0
	Nacozari			Sombrerete	
	Navojoa	0		Temósachic	
	Ures			T. pehuanes	
	Acaponeta		5	Villa González	
2	Choix	0		S. José Iturbide	
	Mascota	0		México, D. F.	
	Tepic	0	6	Tehuacán	0
	Topolobampo	0		Zamora	0
	Hinjuapan	0		Zitácuaro	
	Huetamo			Camargo, Tamps.	0
3	Iguala	0	7	Linares	
	Tamazula			Monclova	0
	Unión			Cuicatlán	
	Casas Grandes		8	Huauchinango	0
	Charcas			Teapa	0
4	Guanaceví			Cintalapa	0
	La Flor	0	9	Motozintla	Inap
	Nazas			Tenosique	0
	Parral		10	Champotón	0

PREVISION GENERAL

La temperatura aumentará considerablemente en la Vertiente del Golfo de México y disminuirá al Norte y Noroeste de la República. Se registrarán lluvias aisladas en la Mesa del Norte y en la parte Norte de la Vertiente del Golfo de México.

Probabilidades para el Día y la Noche de Mañana

REGION 1
Descenso de temperatura.
Cielo medio nublado.
Lluvias aisladas.
Vientos moderados del Oeste.

REGION 2
No habrá cambio de temperatura.
Cielo medio nublado.
Lluvias aisladas.
Vientos moderados del Suroeste.

REGION 3
Ascenso de temperatura.
Cielo despejado.
No habrá lluvias.

REGION 4
Descenso de temperatura.
Cielo nublado.
Lluvias aisladas.

REGION 5
No habrá cambio de temperatura
Cielo nublado.
No habrá lluvias.

REGION 6
No habrá cambio de temperatura.
Cielo medio nublado.
No habrá lluvias.

REGION 7
Ascenso de temperatura.
Cielo nublado.
Lluvias aisladas.
Vientos moderados del Sureste.

REGION 8
Ascenso de temperatura.
Cielo medio nublado.
No habrá lluvias.
Vientos moderados del Sureste.

REGION 9
Ascenso de temperatura.
Cielo medio nublado.
Lluvias aisladas.
Vientos moderados del Sur.

REGION 10
Ascenso de temperatura.
Cielo medio nublado.
No habrá lluvias.
Vientos moderados del Sureste.

EXPLICACIONES Y SIMBOLOS

OBSERVACIONES HECHAS A LAS 5 H. DEL MERIDIANO 105°

Las líneas negras son las ISOBARAS o líneas de igual presión reducida al nivel del mar y a la gravedad normal.

Las líneas rojas son las ISOTERMAS o líneas de igual temperatura al abrigo.

Las flechas negras indican el rumbo del viento y su intensidad del modo siguiente: débil ——/, moderado ——//, algo fuerte ——///, fuerte ——////, violento ——////, huracanado ——////.

Estado del cielo: despejado ○, medio nublado ◑, nublado ●, lloviendo ▩.

FENOMENOS REGISTRADOS EN LAS ULTIMAS 24 HORAS:

nieve ✳, granizo ▲, niebla ≡, tempestad ↯, helada —|—, Precipitación. Con negro: inapreciable o en las cercanías ▩, de 0.1 a 49 mm. ▩. Con rojo: de 50 a 99 mm. ▩, de 100 mm. en adelante ▩.

Las flechas rojas indican la dirección e intensidad de los vientos de velocidad máxima mayores de doce metros por segundo.

Los datos de Estados Unidos se reciben de la Oficina Meteorológica de New Orleans y los de la Habana del Observatorio de Belén.

ESCALA 1:10.000,000.

Zincografía de la Dirección de Estudios Geográficos y Climatológicos

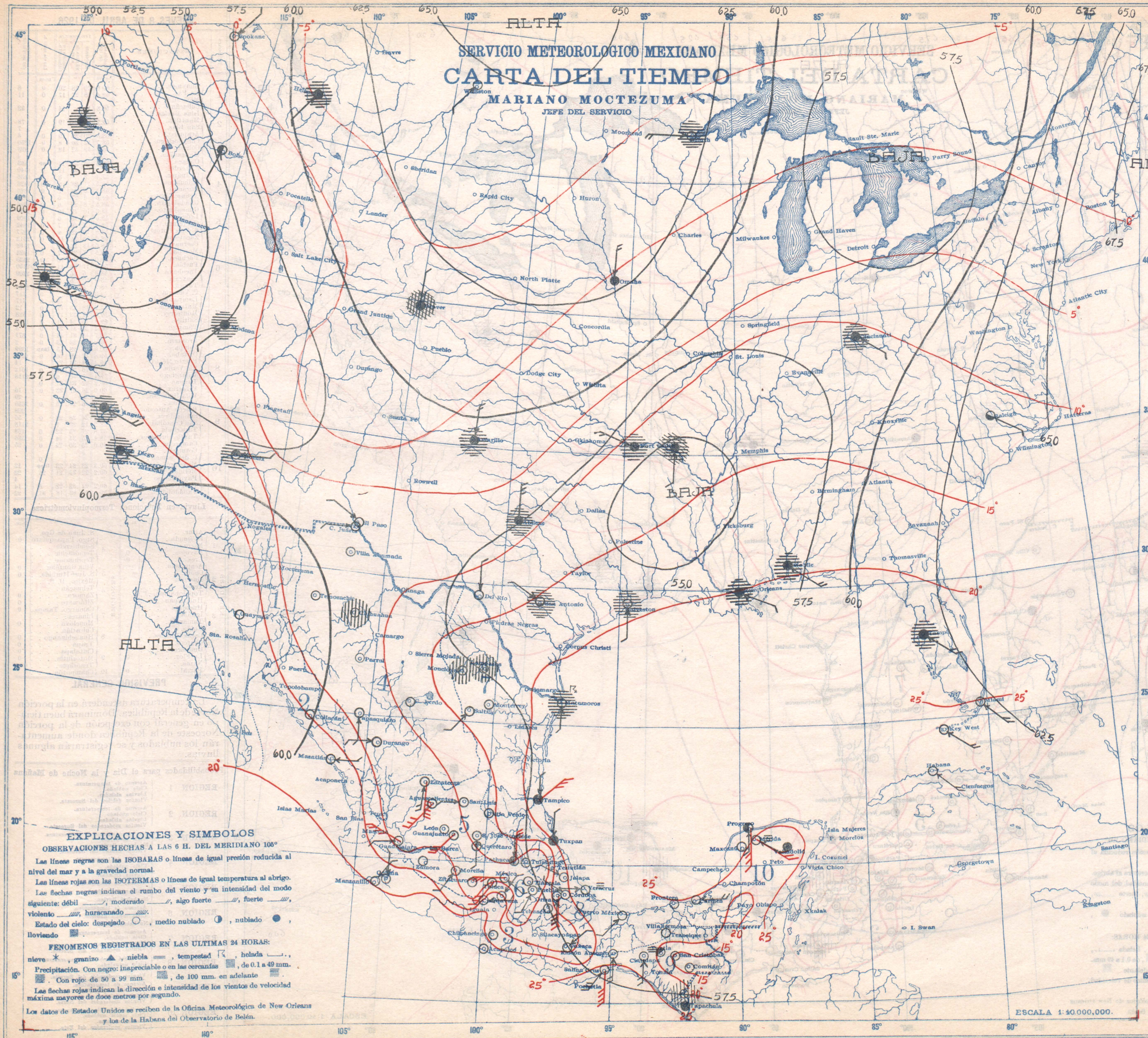

MIERCOLES 7 DE ABRIL DE 1926

Regiones	Estaciones	Presión al nivel del mar	Temperatura: Ambiente	Temperatura: Máxima de ayer	Temperatura: Mínima en últimas 24 h.	Lluvia en 24 h.	Altura del barómetro
		+700	°	°	°	m.m	
1	Guaymas	61.6	17	28	17	0	8
	La Paz						11
	Mexicali						
	Culiacán	60.0	15		14	0	53
2	Islas Marías						
	Mazatlán	60.0	21	24	19	0	78
	San Blas						7
	Acapulco	59.0	21	30	20	0	3
	Chilpancingo	58.8	14	29	11	0	1250
3	Colima	58.6	18	32	17	0	498
	Manzanillo	58.8	18	29	17	0	4
	Oaxaca	57.5	14	31	12	0	1563
	C. Lerdo	58.6	12	29	11	0	1140
	C. Juárez	59.4	9		8	0	1136
4	Chihuahua	59.7	7	20	5	Inap	1423
	Durango	59.0	9	26	8	0	1886
	Aguascalientes	58.9	9	26	9	0	1879
	Guadalajara	58.0	10	27	7	0	1556
	Guanajuato	58.6	9	26	9	0	2037
	León	58.8	8	28	7	0	1809
5	Querétaro	58.2	10	27	9	0	1842
	S. Luis Potosí	58.4	13	29	13	0	1877
	Zacatecas	58.6	7	18	6	0	2612
	Cuernavaca	58.2	18	30	16		1538
	Morelia	58.4	10	25	9	0	1923
	Pachuca	57.8	11	23	10	0	2435
6	Puebla	57.5	11	25	9	0	2150
	Tacubaya	58.0	7	27	7	0	2309
	Tlaxcala	57.4	8	24	6	0	
	Toluca	58.1	7	21	5	0	2675
	C. Victoria						317
	Lampazos	57.5	20	34	15	0	317
	Matamoros	57.4	18	30	18	1	12
7	Monterrey	57.8	18	34	18	0	528
	Saltillo	58.0	15	26	11	0	1609
	Tampico	57.4	23	29	22	0	8
	Córdoba	56.0	19	30	17	0	871
	Frontera	55.8	24	35	23	0	2
	Jalapa	55.6	31	28	18	0	1399
	Orizaba	56.4	23	29	19	0	1248
	Puerto México	55.2	25	35	22	0	14
8	Río Verde	58.0	15	35	12	0	1012
	Tulancingo	57.3	11	30	10	0	2118
	Tuxpan	56.6	24	30	20	0	
	Veracruz	55.2	24	28	23	0	16
	Villa Hermosa						20
	Comitán						1635
	Rincón Antonio						208
9	Salina Cruz	57.4	26	28	25	0	56
	San Cristóbal						2118
	Tapachula	58.4	25	35	25	0	168
	Tuxtla Gutiérrez	56.2	22	35	22	0	536
	Campeche					0	25
	Cozumel						
	C. del Carmen	56.0	27	32	21	0	
	Maxcanú						12
10	Mérida	57.2	25	34	24	0	22
	Payo Obispo						4
	Progreso	57.0	25	34	24	0	14
	Valladolid	57.0	23	33	21	0	22

Lluvia en Estaciones Termopluviométricas

Regiones	Estaciones	m.m.	Regiones	Estaciones	m.m.
	Altar			S. Juan de Gpe.	
	Ensenada			Stgo. Papasquiaro	0
1	Nacozari			Sombrerete	
	Navojoa	0	4	Temósachic	
	Ures	0		Tepehuanes	
	Acaponeta			Villa González	
	Choix		5	S. José Iturbide	0
2	Mascota			México, D. F.	
	Tepic		6	Tehuacán	
	Topolobampo			Zamora	
	Huajuapan	0		Zitácuaro	
	Huetamo			Camargo, Tamps.	
3	Iguala	0	7	Linares	
	Tamazula			Monclova	Inap.
	Unión			Cuicatlán	
	Casas Grandes		8	Huauchinango	0
	Charcas			Teapa	0
	Guanaceví			Cintalapa	0
4	La Flor	0	9	Motozintla	0
	Nazas			Tenosique	0
	Parral		10	Champotón	

PREVISION GENERAL

En la mayor parte del país aumentará la temperatura y sólo disminuirá en la porción Norte de la Vertiente del Golfo de México. Habrá lluvias aisladas en la parte Norte de la República.

Probabilidades para el Día y la Noche de Mañana

REGION 1	Ascenso de temperatura. Cielo nublado. Lluvias aisladas. Vientos moderados del Suroeste.
REGION 2	No habrá cambio de temperatura. Cielo medio nublado. Lluvias aisladas. Vientos moderados del Oeste.
REGION 3	No habrá cambio de temperatura. Cielo despejado. No habrá lluvias. Vientos débiles del Oeste.
REGION 4	Ascenso de temperatura. Cielo nublado. Lluvias aisladas.
REGION 5	Ascenso de temperatura. Cielo medio nublado. No habrá lluvias.
REGION 6	No habrá cambio de temperatura. Cielo medio nublado. No habrá lluvias.
REGION 7	Descenso de temperatura. Cielo nublado. Lluvias aisladas. Vientos moderados del Este.
REGION 8	No habrá cambio de temperatura. Cielo medio nublado. Lluvias aisladas. Vientos moderados del Noreste.
REGION 9	Descenso de temperatura. Cielo medio nublado. No habrá lluvias. Vientos moderados del Norte.
REGION 10	Descenso de temperatura. Cielo medio nublado. Lluvias aisladas. Vientos moderados del Norte.

Zincografía de la Dirección de Estudios Geográficos y Climatológicos

SECRETARIA DE AGRICULTURA Y FOMENTO.

DIRECCION DE ESTUDIOS GEOGRAFICOS Y CLIMATOLOGICOS.

SERVICIO METEOROLOGICO MEXICANO

CARTA DEL TIEMPO

MARIANO MOCTEZUMA

JEFE DEL SERVICIO

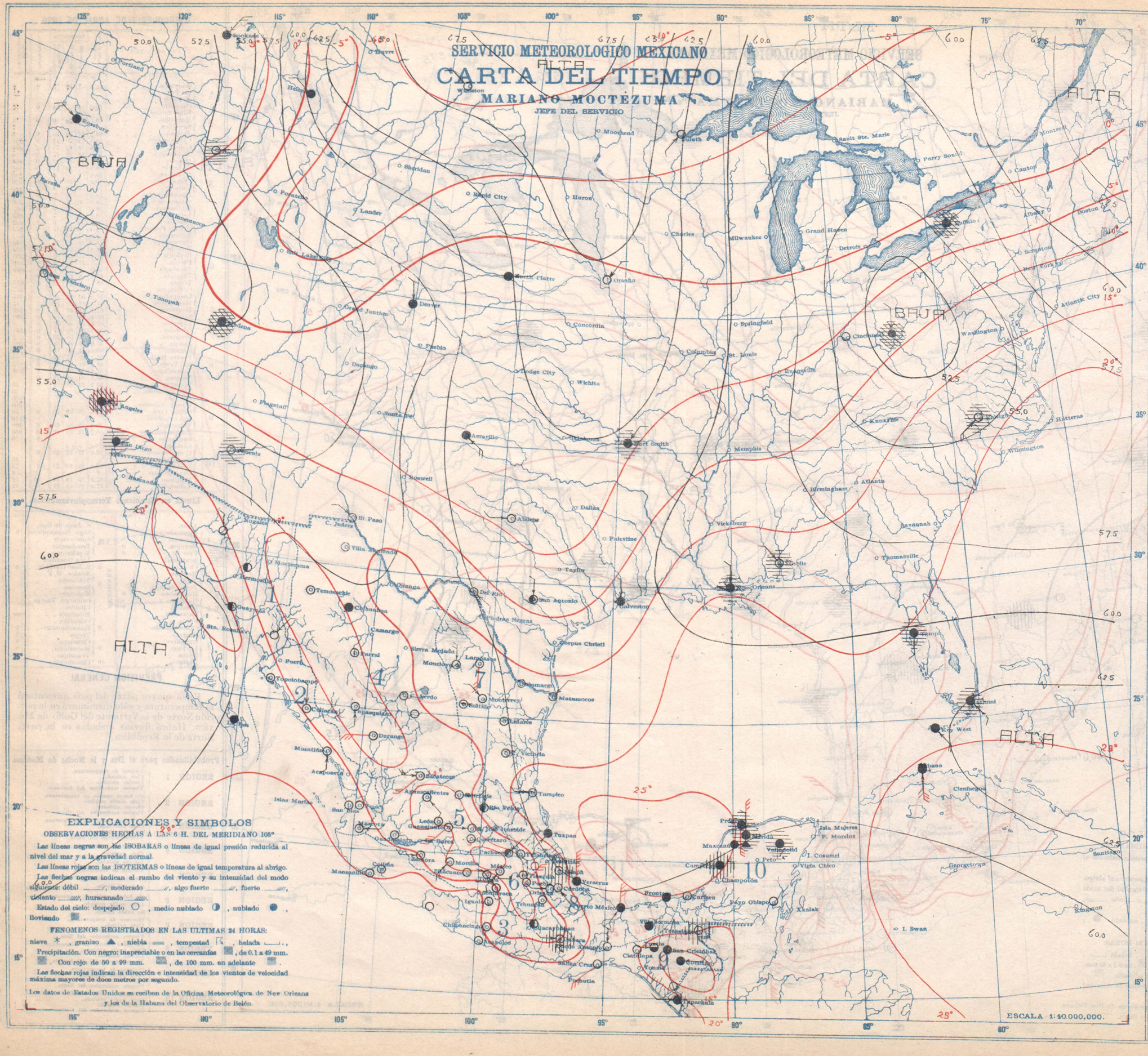

EXPLICACIONES Y SIMBOLOS

OBSERVACIONES HECHAS A LAS 6 H. DEL MERIDIANO 105°

Las líneas negras son las ISOBARAS o líneas de igual presión reducida al nivel del mar y a la gravedad normal.

Las líneas rojas son las ISOTERMAS o líneas de igual temperatura al abrigo.

Las flechas negras indican el rumbo del viento y su intensidad del modo siguiente: débil ——, moderado ——, algo fuerte ——, fuerte ——, violento ——, huracanado ——.

Estado del cielo: despejado ○, medio nublado ◑, nublado ●, lloviendo ▩.

FENOMENOS REGISTRADOS EN LAS ULTIMAS 24 HORAS:

nieve *, granizo ▲, niebla ≡, tempestad ⚡, helada —|—.

Precipitación. Con negro: inapreciable o en las cercanías ▩, de 0.1 a 49 mm. ▩. Con rojo: de 50 a 99 mm. ▩, de 100 mm. en adelante ▩.

Las flechas rojas indican la dirección e intensidad de los vientos de velocidad máxima mayores de doce metros por segundo.

Los datos de Estados Unidos se reciben de la Oficina Meteorológica de New Orleans y los de la Habana del Observatorio de Belén.

ESCALA 1:10.000,000.

JUEVES 8 DE ABRIL DE 1926

Regiones	ESTACIONES	Presión al nivel del mar	Temperatura Ambiente	Máxima de ayer	Mínima en últimas 24 h.	Lluvia en 24 h.	Altura del barómetro
		+700	°	°	°	m-m	
1	Guaymas	60.6	20	28	20	0	8
	La Paz	59.4	18	27	17	0	11
	Mexicali						
	Culiacán	58.8	15		14	0	53
	Islas Marías						
2	Mazatlán	59.2	20	24	19	0	78
	San Blas						7
	Acapulco	58.8	20	30	19	0	3
	Chilpancingo	58.7	12	30	8	0	1250
3	Colima	58.4	19	32	18	0	498
	Manzanillo						4
	Oaxaca	58.6	13	32	13	Inap.	1563
	C. Lerdo	58.2	12	28	11	0	1140
4	C. Juárez	57.4	8		8	0	1136
	Chihuahua	58.5	11	28	9	0	1423
	Durango	58.5	8	26	7	0	1886
	Aguascalientes	58.6	6	27	5	0	1879
	Guadalajara	58.5	8	29	6	0	1556
	Guanajuato	58.3	10	27	10	0	2937
5	León	58.0	7	28	6	0	1809
	Querétaro	58.4	3	26	7	0	1842
	S. Luis Potosí	58.8	10	28	9	0	1877
	Zacatecas	58.6	13	21	11	0	2612
	Cuernavaca	58.6	18	29	16		1538
	Morelia	58.5	7	25	7	0	1923
	Pachuca	59.0	12	25	10	0	2435
6	Puebla	58.9	11	26	11	0	2150
	Tacubaya	58.6	5	26	5	0	2309
	Tlaxcala	58.9	10	25	8	0	
	Toluca	58.9	5	21	3	0	2675
	C. Victoria	59.3	17	...	...	0	317
	Lampazos	59.8	17	33	13	0	317
	Matamoros	61.2	18	33	17	0	12
7	Monterrey	60.3	17	32	17	0	528
	Saltillo	59.8	16	24	11	0	1609
	Tampico	60.4	23	31	22	0	8
	Córdoba	58.7	16	31	14	0	871
	Frontera	60.0	24	33	23	0	2
	Jalapa	60.0	18	28	15	Inap.	1399
	Orizaba	59.8	17	29	16	0	1248
8	Puerto México	59.4	24	34	22	0	14
	Río Verde	59.2	16	33	14	0	1012
	Tulancingo	59.4	7	30	6	0	2118
	Tuxpan	60.2	22	33	21	0	
	Veracruz	60.0	24	27	23	0	16
	Villa Hermosa						20
	Comitán	58.0	16	28	15	0	1635
	Rincón Antonio						208
	Salina Cruz	58.4	24	28	23	0	56
9	San Cristóbal	58.2	12	23	7		2118
	Tapachula	57.8	27	35	22	0	168
	Tuxtla Gutiérrez	58.4	25	34	24	0	536
	Campeche	60.0	25	30	24	0	25
	Cozumel						
	C. del Carmen					0	
10	Maxcanú	60.3	23	34	23	Inap.	12
	Mérida	60.2	22	33	21	25	22
	Payo Obispo						4
	Progreso	60.2	24	32	22	5	14
	Valladolid	59.8	20	33	18	31	22

Lluvia en Estaciones Termopluviométricas

REGIONES		m.m.
1	Altar	0
	Ensenada	
	Nacozari	
	Navojoa	0
	Ures	0
2	Acaponeta	
	Choix	
	Mascota	
	Tepic	
	Topolobampo	
3	Huajuapan	
	Huetamo	
	Iguala	
	Tamazula	
	Unión	
4	Casas Grandes	
	Charcas	
	Guanaceví	
	La Flor	0
	Nazas	
	Parral	0

REGIONES		m.m.
4	S. Juan de Gpe.	
	Stgo. Papasquiaro	0
	Sombrerete	
	Temósachic	
	Tepehuanes	
5	Villa González	0
	S. José Iturbide	0
6	México, D. F.	
	Tehuacán	
	Zamora	0
	Zitácuaro	0
7	Camargo, Tamps.	0
	Linares	
	Monclova	0
8	Cuicatlán	
	Huauchinango	0
	Teapa	0
	Cintalapa	0
9	Motozintla	0
	Tenosique	Inap.
10	Champotón	

PREVISION GENERAL

La temperatura ascenderá en la porción Norte de la República. Dominará buen tiempo en general con excepción de la porción Noroeste de la República donde aumentarán los nublados y se registrarán algunas lluvias.

Probabilidades para el Día y la Noche de Mañana

REGION 1
Ascenso de temperatura.
Cielo nublado.
Lluvias aisladas.
Vientos débiles del Suroeste.

REGION 2
Ascenso de temperatura.
Cielo nublado.
Lluvias aisladas.
Vientos moderados del Suroeste.

REGION 3
No habrá cambio de temperatura.
Cielo despejado.
No habrá lluvias.
Vientos débiles del Suroeste.

REGION 4
Ascenso de temperatura.
Cielo nublado.
Lluvias aisladas.

REGION 5
Ascenso de temperatura.
Cielo medio nublado.
No habrá lluvias.

REGION 6
Ascenso de temperatura.
Cielo medio nublado.
No habrá lluvias.

REGION 7
Ascenso de temperatura.
Cielo nublado.
Lluvias aisladas.
Vientos moderados del Sureste.

REGION 8
No habrá cambio de temperatura.
Cielo despejado.
No habrá lluvias.
Vientos moderados del Sureste.

REGION 9
Ascenso de temperatura.
Cielo medio nublado.
Lluvias aisladas.
Vientos moderados del Norte.

REGION 10
No habrá cambio de temperatura.
Cielo medio nublado.
Lluvias aisladas.
Vientos moderados del Este.

Zinkografía de la Dirección de Estudios Geográficos y Climatológicos

SECRETARIA DE AGRICULTURA Y FOMENTO.

DIRECCION DE ESTUDIOS GEOGRAFICOS Y CLIMATOLOGICOS.

SERVICIO METEOROLOGICO MEXICANO

CARTA DEL TIEMPO

MARIANO MOCTEZUMA

JEFE DEL SERVICIO

VIERNES 9 DE ABRIL DE 1926

Regiones	ESTACIONES	Presión al nivel del mar +700	Temperatura Ambiente	Temperatura Máxima de ayer	Temperatura Mínima en 24 hs.	Lluvia en 24 hs.	Altura del barómetro
			°	°	°	m-m	
1	Guaymas	59 8	18	27	18	0	8
	La Paz	61.0	19	28	17	0	11
	Mexicali						
	Culiacán	59.6	17	26	17	0	53
	Islas Marías						
2	Mazatlán	60.2	20	23	19	0	78
	San Blas						7
	Acapulco	59.8	20	31	20	0	3
	Chilpancingo	59.6	13	29	13	0	1250
3	Colima	59.8	17	31	17	0	498
	Manzanillo	59.8	20	31	19	0	4
	Oaxaca	59.0	12	27	12	Insp	1563
	C. Lerdo	54.9	21	31	19		1140
4	C. Juárez	54.0	10	...	7	0	1136
	Chihuahua	53.7	13	28	11	0	1423
	Durango	57.5	12	27	11	0	1888
	Aguascalientes	56.6	14	27	10	0	1879
	Guadalajara	58.8	12	30	11	0	1556
	Guanajuato	58.2	11	21	8	0	2057
	León	58.5	10	29	8	0	1809
5	Querétaro	58.1	12	27	11	0	1842
	S. Luis Potosí	57.5	15	30	13	0	1877
	Zacatecas	57 4	9	18	9	0	2612
	Cuernavaca	58.5	17	28	16	0	1538
	Morelia	58.6	12	25	11	0	1923
	Pachuca	58.4	10	26	9	0	2435
6	Puebla	58.4	11	26	11	0	2160
	Tacubaya	58.3	9	28	8	0	2209
	Tlaxcala	58.4	10	28	10	0	
	Toluca	58.3	9	23	5	0	2675
	C. Victoria	5 58	19	29	18	0	317
	Lampazos	54.0	19	31	17	0	317
	Matamoros	57.0	22	31	20	0	12
7	Monterrey	54.5	17	28	16	0	528
	Saltillo	54.6	18	29	16	0	1609
	Tampico	58.2	24	31	23	0	8
	Córdoba	58.0	15	30	15	0	871
	Frontera	58 8	24	32	23	0	2
	Jalapa	58.2	17	26	16	0	1399
	Orizaba	58.5	13	26	13	0	1248
	Puerto México	58.2	24	29	23	0	14
8	Río Verde	57.6	16	31	14	0	1012
	Tulancingo	58.5	13	18	11	0	2118
	Tuxpan	58.2	25	31	23	0	
	Veracruz	58.2	24	28	23	0	16
	Villa Hermosa						20
	Comitán	59.0	15	30	13	3	1685
	Rincón Antonio						208
9	Salina Cruz	59.4	25	29	24	0	56
	San Cristóbal						2118
	Tapachula	58.8	23	35	21	0	168
	Tuxtla Gutiérrez	59.1	22	33	22	0	536
	Campeche	59.4	24	28	23	0	25
	Cozumel	61.1	24	32	23	0	
	C. del Carmen	59.4	27	31	21	0	
10	Maxcanú						12
	Mérida	60.2	24	33	21	0	22
	Payo Obispo	60.0	27	39	25	0	4
	Progreso	60.2	25	28	23	0	14
	Valladolid						22

Lluvia en Estaciones Termopluviométricas

REGIONES		m.m.	REGIONES		m-m.
1	Altar		4	S. Juan de Gpe.	
	Ensenada			Stgo. Papasquiaro	
	Nacozari			Sombrerete	0
	Navojoa			Temósachic	
	Ures			Tepehuanes	
	Acaponeta		5	Villa González	0
	Choix			S. José Iturbide	
2	Mazcota		6	México, D. F.	
	Tepic			Tehuacán	
	Topolobampo			Zamora	
	Huajuapan	0		Zitácuaro	0
	Huetamo			Camargo, Tamps.	
3	Iguala	0	7	Linares	
	Tamazula			Monclova	0
	Unión			Cuicatlán	
	Casas Grandes		8	Huauchinango	
	Charcas	0		Teapa	0
4	Guanaceví			Cintalapa	11
	La Flor	0	9	Motozintla	
	Nazas			Tenosique	0
	Parral	0	10	Champotón	

PREVISION GENERAL

La temperatura descenderá en la porción Noroeste de la República y ascenderá en la Vertiente del Golfo de México, en donde comenzará a descender en la noche. En la mayor parte de la República dominará buen tiempo y sólo aumentarán los nublados y se registrarán algunas lluvias en la Vertiente del Golfo.

Probabilidades para el Día y la Noche de Mañana

REGION 1
Descenso de temperatura.
Cielo despejado.
No habrá lluvias.
Vientos débiles del Noroeste.

REGION 2
Descenso de temperatura.
Cielo despejado.
No habrá lluvias.
Vientos débiles del Noroeste.

REGION 3
No habrá cambio de temperatura.
Cielo despejado.
No habrá lluvias.
Vientos débiles del Oeste.

REGION 4
Descenso de temperatura.
Cielo despejado.
No habrá lluvias.

REGION 5
No habrá cambio de temperatura.
Cielo despejado.
No habrá lluvias.

REGION 6
No habrá cambio de temperatura.
Cielo despejado.
No habrá lluvias.

REGION 7
Descenso de temperatura.
Cielo nublado.
Lluvias aisladas.
Vientos moderados del Norte.

REGION 8
Descenso de temperatura.
Cielo medio nublado.
Lluvias aisladas.
Vientos algo fuertes del Norte.

REGION 9
Ascenso de temperatura.
Cielo medio nublado.
No habrá lluvias.
Vientos moderados del Sur.

REGION 10
Ascenso de temperatura.
Cielo medio nublado.
No habrá lluvias.
Vientos moderados del Este.

EXPLICACIONES Y SIMBOLOS

OBSERVACIONES HECHAS A LAS 6 H. DEL MERIDIANO 105°

Las líneas negras son las ISOBARAS o líneas de igual presión reducida al nivel del mar y a la gravedad normal.

Las líneas rojas son las ISOTERMAS o líneas de igual temperatura al abrigo.

Las flechas negras indican el rumbo del viento y su intensidad del modo siguiente: débil ——, moderado ——, algo fuerte ——, fuerte ——, violento ——, huracanado ——.

Estado del cielo: despejado ○, medio nublado ◑, nublado ●, lloviendo ▩.

FENOMENOS REGISTRADOS EN LAS ULTIMAS 24 HORAS:

nieve ✳, granizo ▲, niebla ═, tempestad ⚡, helada —., Precipitación. Con negro: inapreciable o en las cercanías ▩, de 0.1 a 49 mm. ▩. Con rojo: de 50 a 99 mm. ▩, de 100 mm. en adelante ▩.

Las flechas rojas indican la dirección e intensidad de los vientos de velocidad máxima mayores de doce metros por segundo.

Los datos de Estados Unidos se reciben de la Oficina Meteorológica de New Orleans y los de la Habana del Observatorio de Belén.

ESCALA 1:10.000,000.

Zincografía de la Dirección de Estudios Geográficos y Climatológicos

SECRETARIA DE AGRICULTURA Y FOMENTO.

DIRECCION DE ESTUDIOS GEOGRAFICOS Y CLIMATOLOGICOS.

SERVICIO METEOROLOGICO MEXICANO

CARTA DEL TIEMPO

MARIANO MOCTEZUMA

JEFE DEL SERVICIO

SABADO 10 DE ABRIL DE 1926

Regiones	ESTACIONES	Presión al nivel del mar +700	Temperatura Ambiente °	Máxima de ayer °	Mínima en últimas 24 h. °	Lluvia en 24 h. m-m	Altura del barómetro
1	Guaymas	62.0	18	27	17	Inap	8
	La Paz	61.4	16	27	15	0	11
	Mexicali						
	Culiacán	60.4	13	21	12	0	53
	Islas Marías	60.4	18	25	17	0	
2	Mazatlán	60.0	18	24	17	0	78
	San Blas						7
	Acapulco	59.6	22	31	22	0	3
	Chilpancingo	59.4	12	28	9	0	1250
	Colima	59.4	20	30	19	0	498
3	Manzanillo	59.8	21	29	20	0	4
	Oaxaca	57.8	12	28	12	0	1563
	C. Lerdo	58.0	12	31	12	0	1140
	C. Juárez	59.6	7		5	1	1136
4	Chihuahua	59.0	4	22	3	0	1423
	Durango	58.6	6	24	5	0	1886
	Aguascalientes	57.5	10	25	7	0	1879
	Guadalajara	58.6	10	28	8	0	1556
	Guanajuato	57.3	12	26	12	0	2037
5	León	57.5	10	26	8	0	1809
	Querétaro	57.2	11	26	10	0	1842
	S. Luis Potosí	57.3	13	28	13	0	1877
	Zacatecas	57.8	6	16	6	0	2612
	Cuernavaca	58.0	17	28	16	0	1538
	Morelia	58.0	10	28	9	0	1923
	Pachuca	57.0	12	24	10	0	2435
6	Puebla	57.5	12	23	10	0	2150
	Tacubaya	57.7	9	26	7	0	2309
	Tlaxcala	57.2	10	22	9	0	
	Toluca	57.8	6	19	3	0	2675
	C. Victoria						317
	Linpazos						317
	Matamoros	55.6	23	29	23	0	12
7	Monterrey	56.5	19	32	19	0	528
	Saltillo	56.8	15	29	12	0	1609
	Tampico	55.0	25	29	24	0	8
	Córdoba	56.0	20	31	16	0	871
	Frontera	56.4	24	34	23	0	2
	Jalapa	55.8	20	28	17	0	1399
	Orizaba	56.4	22	26	19	0	1248
	Puerto México	55.2	23	36	21	0	14
8	Río Verde	56.0	18	35	15	0	1012
	Tulancingo	56.8	9	29	8	0	2118
	Tuxpan	55.4	25	33	24	0	
	Veracruz	55.2	23	29	22	0	16
	Villa Hermosa						20
	Comitán	58.2	14	30	12	0	1635
	Rincón Antonio						208
9	Salina Cruz	58.2	25	28	24	0	56
	San Cristóbal	57.9	8	23	4	0	2118
	Tapachula	59.0	22	26	20	0	168
	Tuxtla Gutiérrez	57.8	21	35	21	0	536
	Campeche	58.0	26	32	24	0	25
	Cozumel						
	C. del Carmen	57.2	23	33	21	0	
10	Maxcanú	58.4	26	36	26	0	12
	Mérida	58.8	25	34	24	0	22
	Payo Obispo						4
	Progreso	59.2	24		24	0	14
	Valladolid	59.4	24	33	22	0	22

Lluvia en Estaciones Termopluviométricas

REGIONES		m.m.	REGIONES		m.m.
1	Altar	Inap	4	S. Juan de Gpe.	
	Ensenada	0		Stgo. Papasquiaro	0
	Nacozari	7		Sombrerete	0
	Navojoa	0		Temósachic	10
	Ures	0	5	Tepehuanes	
	Acaponeta	0		Villa González	10
2	Choix	0		S. José Iturbide	0
	Mascota	0	6	México, D. F.	
	Tepic	0		Tehuacán	
	Topolobampo	0		Zamora	0
	Hnajuapan	0		Zitácuaro	0
	Huetamo			Camargo, Tamps.	0
3	Iguala	0	7	Linares	0
	Tamazula			Monclova	0
	Unión			Cuicatlán	
	Casas Grandes		8	Huauchinango	0
	Charcas			Teapa	0
	Guanacevi			Cintalapa	0
4	La Flor	0	9	Motozintla	Inap.
	Nazas			Tenosique	0
	Parral	0	10	Champotón	0

PREVISION GENERAL

La temperatura disminuirá en la Vertiente del Golfo de México. Aumentarán los nublados y se registrarán lluvias aisladas en dicha Vertiente. En el Golfo soplará "Norte" algo fuerte.

Probabilidades para el Día y la Noche de Mañana

REGION 1
Ascenso de temperatura.
Cielo despejado.
No habrá lluvias.
Vientos moderados del Noroeste.

REGION 2
No habrá cambio de temperatura.
Cielo despejado.
No habrá lluvias.
Vientos moderados del Noroeste.

REGION 3
No habrá cambio de temperatura.
Cielo despejado.
No habrá lluvias.
Vientos débiles del Oeste.

REGION 4
Ascenso de temperatura.
Cielo medio nublado.
Lluvias aisladas.

REGION 5
Ascenso de temperatura.
Cielo nublado.
Lluvias aisladas.

REGION 6
No habrá cambio de temperatura.
Cielo medio nublado.
No habrá lluvias.

REGION 7
Descenso de temperatura.
Cielo nublado.
Lluvias aisladas.
Vientos moderados del Noreste.

REGION 8
Ascenso de temperatura.
Cielo nublado.
Lluvias aisladas.
Vientos algo fuertes del Norte.

REGION 9
Descenso de temperatura.
Cielo medio nublado.
No habrá lluvias.
Vientos algo fuertes del Norte.

REGION 10
Descenso de temperatura.
Cielo medio nublado.
Lluvias aisladas.
Vientos moderados del Noreste.

EXPLICACIONES Y SIMBOLOS

OBSERVACIONES HECHAS A LAS 6 H. DEL MERIDIANO 105°

Las líneas negras son las ISOBARAS o líneas de igual presión reducida al nivel del mar y a la gravedad normal.

Las líneas rojas son las ISOTERMAS o líneas de igual temperatura al abrigo.

Las flechas negras indican el rumbo del viento y su intensidad del modo siguiente: débil ——/, moderado ——//, algo fuerte ——///, fuerte ——///, violento ——////, huracanado ——////.

Estado del cielo: despejado ○, medio nublado ◑, nublado ●, lloviendo ▩.

FENOMENOS REGISTRADOS EN LAS ULTIMAS 24 HORAS:

nieve *, granizo ▲, niebla ═, tempestad ⌈, helada ——,

Precipitación. Con negro: inapreciable o en las cercanías ▩, de 0.1 a 49 mm. ▩. Con rojo: de 50 a 99 mm. ▩, de 100 mm. en adelante ▩.

Las flechas rojas indican la dirección e intensidad de los vientos de velocidad máxima mayores de doce metros por segundo.

Los datos de Estados Unidos se reciben de la Oficina Meteorológica de New Orleans y los de la Habana del Observatorio de Belén.

ESCALA 1:10.000,000.

Litografía de la Dirección de Estudios Geográficos y Climatológicos

SERVICIO METEOROLOGICO MEXICANO

CARTA DEL TIEMPO

MARIANO MOCTEZUMA

JEFE DEL SERVICIO

DOMINGO 11 DE ABRIL DE 1926

Regiones	ESTACIONES	Presión en milímetros a nivel del mar +700	Temperatura Ambiente °C	Temperatura Máxima de ayer °	Temperatura Mínima en la noche °	Lluvia en 24 h. m-m	Altura del barómetro
1	Guaymas	60.4	16	25	16	0	8
	La Paz						11
	Mexicali						
	Culiacán	59.4	12	30	12	0	53
	Islas Marías						
2	Mazatlán	59.8	18	22	17	0	78
	San Blas						7
	Acapulco	59.2	20	30	20	0	3
	Chilpancingo	59.0	12	29	8	0	1250
	Colima	58.8	18	31	17	0	498
3	Manzanillo	59.2	22	29	20	0	4
	Oaxaca	58.6	15	30	11	0	1563
	C. Lerdo	57.2	12	28	10	0	1140
	C. Juárez						1136
4	Chihuahua	56.6	5	22	3	0	1423
	Durango	58.8	5	22	4	0	1886
	Aguascalientes	57.5	11	25	8	0	1879
	Guadalajara	58.0	11	28	9	0	1556
	Guanajuato	57.6	11	25	10	0	2037
5	León	57.4	10	26	9	0	1809
	Querétaro	57.8	11	26	10	0	1842
	S. Luis Potosí	58.0	13	28	11	0	1877
	Zacatecas	57.5	7	15	6	0	2612
	Cuernavaca	57.8	17	27	16	0	1538
6	Morelia	58.0	11	23	11	0	1923
	Pachuca	57.8	11	24	10	0	2435
	Puebla	58.0	12	24	10	0	2150
	Tacubaya	57.4	7	26	6	0	2309
	Tlaxcala	57.8	9	23	8	0	
	Toluca	57.5	6	20	3	0	2675
7	C. Victoria						317
	Lampazos	60.4	16	27	14		317
	Matamoros	60.4	18	30	16	0	12
	Monterrey	60.0	19	29	18	0	528
	Saltillo	59.6	19	28	8	0	1609
	Tampico	58.4	20	31	19	0	8
8	Córdoba	58.1	16	25	14	0	871
	Frontera	58.3	26	31	25	0	2
	Jalapa	58.8	17	30	17	0	1399
	Orizaba	58.0	18	30	16	0	1248
	Puerto México	58.2	24	38	22	0	14
	Río Verde	58.5	15	24	14	0	1012
	Tulancingo	58.0	11	29	9	0	2118
	Tuxpan	58.3	22	34	21	0	
	Veracruz	58.2	22	32	21	0	16
9	Villa Hermosa						20
	Comitán						1635
	Rincón Antonio						208
	Salina Cruz	58.4	23	28	22	0	56
	San Cristóbal	58.4	7	22	3	0	2118
	Tapachula	58.6	23	35	21	0	168
	Tuxtla Gutiérrez	58.4	21	35	20	0	536
10	Campeche	57.8	26	34	25	0	25
	Cozumel						
	C. del Carmen	58.2	27	32	25	0	
	Maxcanú						12
	Mérida	58.2	25		24	0	22
	Payo Obispo						4
	Progreso	58.4	25	34	24	0	14
	Valladolid	58.4	23		23	0	22

Lluvia en Estaciones Termopluviométricas

REGIONES		m.m.	REGIONES		m.m.
1	Altar		4	S. Juan de Gpe.	
	Ensenada			Stgo. Papasquiaro	0
	Nacozari			Sombrerete	
	Navojoa	0		Temósachic	
	Ures			Tepehuanes	
2	Acaponeta			Villa González	
	Choix		5	S. José Iturbide	0
	Mascota			México, D. F.	
	Tepic		6	Tehuacán	
	Topolobampo	0		Zamora	
3	Huajuapan			Zitácuaro	
	Huetamo			Camargo, Tamps.	
	Iguala		7	Linares	
	Tamazula			Monclova	0
	Unión			Cuicatlán	
4	Casas Grandes		8	Huauchinango	0
	Charcas			Teapa	0
	Guanaceví			Cintalapa	0
	La Flor		9	Motozintla	0
	Nazas			Tenosique	0
	Parral	0	10	Champotón	0

PREVISION GENERAL

Habrá aumento de temperatura en la mayor parte del país. Las lluvias serán muy escasas y sólo se registrarán aisladas en la parte Norte de la Vertiente del Golfo de México.

Probabilidades para el Día y la Noche de Mañana

REGION 1
- Ascenso de temperatura.
- Cielo despejado.
- No habrá lluvias.
- Vientos moderados del Noroeste.

REGION 2
- Ascenso de temperatura.
- Cielo despejado.
- No habrá lluvias.
- Vientos moderados del Noroeste.

REGION 3
- Ascenso de temperatura.
- Cielo despejado.
- No habrá lluvias.
- Vientos débiles del Oeste.

REGION 4
- Ascenso de temperatura.
- Cielo nublado.
- No habrá lluvias.

REGION 5
- Ascenso de temperatura.
- Cielo despejado.
- No habrá lluvias.

REGION 6
- No habrá cambio de temperatura.
- Cielo despejado.
- No habrá lluvias.

REGION 7
- Ascenso de temperatura.
- Cielo medio nublado.
- Lluvias aisladas.
- Vientos moderados del Este.

REGION 8
- Ascenso de temperatura.
- Cielo medio nublado.
- Lluvias aisladas.
- Vientos moderados del Noreste.

REGION 9
- Ascenso de temperatura.
- Cielo despejado.
- No habrá lluvias.
- Vientos moderados del Norte.

REGION 10
- No habrá cambio de temperatura.
- Cielo medio nublado.
- No habrá lluvias.
- Vientos moderados del Noreste.

EXPLICACIONES Y SIMBOLOS

OBSERVACIONES HECHAS A LAS 6 H. DEL MERIDIANO 105°

Las líneas negras son las ISOBARAS o líneas de igual presión reducida al nivel del mar y a la gravedad normal.

Las líneas rojas son las ISOTERMAS o líneas de igual temperatura al abrigo.

Las flechas negras indican el rumbo del viento y su intensidad del modo siguiente: débil ____/, moderado ____//, algo fuerte ____///, fuerte ____////, violento ____/////, huracanado ____//////.

Estado del cielo: despejado ○, medio nublado ◑, nublado ●, lloviendo ▩.

FENOMENOS REGISTRADOS EN LAS ULTIMAS 24 HORAS:

nieve ✱, granizo ▲, niebla ═, tempestad ⚡, helada ⎽, Precipitación. Con negro: inapreciable o en las cercanías ▩, de 0.1 a 49 mm. ▩. Con rojo: de 50 a 99 mm. ▩, de 100 mm. en adelante ▩.

Las flechas rojas indican la dirección e intensidad de los vientos de velocidad máxima mayores de doce metros por segundo.

Los datos de Estados Unidos se reciben de la Oficina Meteorológica de New Orleans y los de la Habana del Observatorio de Belén.

ESCALA 1:40.000,000.

Zincografía de la Dirección de Estudios Geográficos y Climatológicos

SECRETARIA DE AGRICULTURA Y FOMENTO.

DIRECCION DE ESTUDIOS GEOGRAFICOS Y CLIMATOLOGICOS.

SERVICIO METEOROLOGICO MEXICANO

CARTA DEL TIEMPO

MARIANO MOCTEZUMA

JEFE DEL SERVICIO

LUNES 12 DE ABRIL DE 1926

Regiones	ESTACIONES	Presión al nivel del mar +700	Temperatura Ambiente	Máxima de ayer	Mínima en 24 h.	Lluvia en 24 h. m-m	Altura del barómetro
			°	°	°	m-m	
1	Guaymas	60.0	18	26	18	Inap	8
	La Paz	60.4	15	25	14	0	11
	Mexicali						
	Culiacán	59.8	11	30	11	0	53
	Islas Marías						
2	Mazatlán	59.8	17	22	17	0	78
	San Blas						7
	Acapulco	58.8	21	30	20	0	3
	Chilpancingo	58.0	13	28	10	0	1250
3	Colima	58.2	18	30	10	0	498
	Manzanillo	58.6	20	31	20	0	4
	Oaxaca	58.3	10		10	0	1563
	C. Lerdo	56.6	10	28	10	0	1140
	C. Juárez	61.0	7		5	1	1136
4	Chihuahua	57.1	8	22	6	Inap	1423
	Durango	57.2	6	23	5	0	1886
	Aguascalientes	57.0	0	25	9	0	1879
	Guadalajara	57.3	12	28	11	0	1556
	Guanajuato	57.2	3	25	12	0	2037
5	León	57.1	10	27	9	0	1809
	Querétaro	57.3	11	26	11	0	1842
	S. Luis Potosí	57.4	14	28	12	0	1877
	Zacatecas	57.1	7	16	6	0	2612
	Cuernavaca	57.5	18	28	17	0	1588
	Morelia	57.0	10	24	10	0	1923
	Pachuca	57.6	11	25	10	0	2435
6	Puebla	58.0	12	24	10	0	2150
	Tacubaya	57.5	7	27	7	0	2309
	Tlaxcala	57.9	9	28	8	0	
	Toluca	57.4	9		4	0	2675
	C. Victoria						317
	Lampazos	61.1	19	28	14	0	317
7	Matamoros	62.0	16	27	14	0	12
	Monterrey	60.5	14	26	13	0	528
	Saltillo	60.4	9	21	8	0	1609
	Tampico	60.6	21	27	20	0	8
	Córdoba						871
	Frontera	59.0	24	32	23	0	2
	Jalapa	59.1	16	25	16	0	1399
	Orizaba	59.0	16		15	0	1248
	Puerto México						14
8	Río Verde	58.0	17	19	16	0	1012
	Tulancingo	58.2	6	19	5	0	2118
	Tuxpan	60.0	23	31	22	0	
	Veracruz	59.2	24	27	24	0	16
	Villa Hermosa						20
	Comitán	58.3	16	29	15	0	1635
	Rincón Antonio						208
9	Salina Cruz	58.6	22	28	21	0	56
	San Cristóbal	58.8	12	24	8	0	2118
	Tapachula	58.0	24	36	22	0	168
	Tuxtla Gutiérrez	58.8	23	35	22	0	536
	Campeche	58.8	24	31	24	0	25
	Cozumel						
10	C. del Carmen	59.2	24	35	22	0	
	Maxcanú						12
	Mérida						22
	Payo Obispo	59.8	27	30	26	0	4
	Progreso	60.0	25	34	24	0	14
	Valladolid	58.4	23	33	32	0	22

Lluvia en Estaciones Termopluviométricas

REGIONES		m.m.	REGIONES		m.m.
1	Altar		4	S. Juan de Gpe.	
	Ensenada			Stgo. Papasquiaro	0
	Nacozari			Sombrerete	
	Navojoa	0		Temósachic	
	Ures			Tepehuanes	
2	Acaponeta		5	Villa González	1
	Choix			S. José Iturbide	0
	Mascota	0	6	México, D. F.	
	Tepic	0		Tehuacán	
	Topolobampo	0		Zamora	
3	Huajuapan	0	7	Zitácuaro	
	Huetamo			Camargo, Tamps.	
	Iguala	0		Linares	0
	Tamazula			Monclova	0
	Unión			Cuicatlán	
4	Casas Grandes		8	Huauchinango	0
	Charcas			Teapa	0
	Guanacevi			Cintalapa	0
	La Flor	0	9	Motozintla	
	Nazas			Tenosique	0
	Parral	0	10	Champotón	

PREVISION GENERAL

La temperatura descenderá ligeramente en la mayor parte del país. Aumentarán los nublados y se registrarán algunas precipitaciones especialmente en la porción NW del país.

Probabilidades para el Día y la Noche de Mañana

REGION 1
Ascenso de temperatura.
Cielo nublado.
Lluvias aisladas.
Vientos moderados del Noroeste.

REGION 2
Ascenso de temperatura.
Cielo nublado.
Lluvias aisladas.
Vientos moderados del Noroeste.

REGION 3
No habrá cambio de temperatura.
Cielo medio nublado.
No habrá lluvias.
Vientos débiles del Oeste.

REGION 4
No habrá cambio de temperatura.
Cielo nublado.
Lluvias aisladas.

REGION 5
No habrá cambio de temperatura.
Cielo medio nublado.
No habrá lluvias.

REGION 6
No habrá cambio de temperatura.
Cielo medio nublado.
No habrá lluvias.

REGION 7
No habrá cambio de temperatura.
Cielo medio nublado.
No habrá lluvias.
Vientos débiles del Norte.

REGION 8
Descenso de temperatura.
Cielo nublado.
Lluvias aisladas.
Vientos moderados del Norte.

REGION 9
Descenso de temperatura.
Cielo despejado.
No habrá lluvias.
Vientos moderados del Norte.

REGION 10
Descenso de temperatura.
Cielo nublado.
Lluvias aisladas.
Vientos moderados del Noreste.

EXPLICACIONES Y SIMBOLOS

OBSERVACIONES HECHAS A LAS 6 H. DEL MERIDIANO 105°

Las líneas negras son las ISOBARAS o líneas de igual presión reducida al nivel del mar y a la gravedad normal.

Las líneas rojas son las ISOTERMAS o líneas de igual temperatura al abrigo.

Las flechas negras indican el rumbo del viento y su intensidad del modo siguiente: débil ____, moderado ____, algo fuerte ____, fuerte ____, violento ____, huracanado ____.

Estado del cielo: despejado ○, medio nublado ◑, nublado ●, lloviendo ▩.

FENOMENOS REGISTRADOS EN LAS ULTIMAS 24 HORAS:

nieve *, granizo ▲, niebla ≡, tempestad ⚡, helada ___, Precipitación. Con negro: inapreciable o en las cercanías ▩, de 0.1 a 49 mm. ▩. Con rojo: de 50 a 99 mm. ▩, de 100 mm. en adelante ▩.

Las flechas rojas indican la dirección e intensidad de los vientos de velocidad máxima mayores de doce metros por segundo.

Los datos de Estados Unidos se reciben de la Oficina Meteorológica de New Orleans y los de la Habana del Observatorio de Belén.

ESCALA 1:10.000,000.

Zincografía de la Dirección de Estudios Geográficos y Climatológicos

SECRETARIA DE AGRICULTURA Y FOMENTO.

DIRECCION DE ESTUDIOS GEOGRAFICOS Y CLIMATOLOGICOS.

SERVICIO METEOROLOGICO MEXICANO

CARTA DEL TIEMPO

MARIANO MOCTEZUMA

JEFE DEL SERVICIO

MARTES 13 DE ABRIL DE 1926

Regiones	ESTACIONES	Presión en mm. a nivel del mar +700	Temperatura Ambiente °	Temperatura Máxima de ayer °	Temperatura Mínima en (últimas 24 h.) °	Lluvia en 24 h. m-m	Altura del barómetro
	Guaymas.	59.4	18	24	17	0	8
1	La Paz.						11
	Mexicali						
	Culiacán.	59.8	15	31	14	0	53
	Islas Marías.						
	Mazatlán.	60.2	19	22	18	0	78
2	San Blas.						7
	Acapulco.	59.4	21	30	20	0	3
	Chilpancingo.	59.2	13	28	9	0	1250
	Colima.	59.0	20	30	19	0	498
3	Manzanillo.	59.8	21	28	20	0	4
	Oaxaca.	59.0	13	30	10	0	1563
	C. Lerdo.	58.8	11	28	10	0	1140
	C. Juárez.	61.5	7		6		1136
	Chihuahua.	57.4	8	22	7	0	1423
4	Durango.	59.0	8	24	8	0	1886
	Aguascalientes.	58.5	13	26	11	0	1879
	Guadalajara.	58.6	13	29	11	0	1556
	Guanajuato.	58.5	12	26	12	0	2037
	León.	58.5	12	28	12	0	1809
5	Querétaro.	59.0	12	26	11	0	1845
	S. Luis Potosí.	60.0	14	30	13	0	1877
	Zacatecas.	58 7	9	18	8	0	2612
	Cuernavaca.	58.6	19	28	17	0	1538
	Morelia.	58.4	12	24	11	0	1923
	Pachuca.	60.0	10	23	9	0	2435
	Puebla.	59.6	13	24	11	0	2150
6	Tacubaya	58.5	10	27	9	0	2309
	Tlaxcala.	60.0	12	23	10	0	
	Toluca.	58.6	9	20	7	0	2675
	C. Victoria	62.5	18	33	16	18	317
	Lampazos.	62 0	13	24	13	0	317
	Matamoros.	64.4	17	24	15	0	12
7	Monterrey.	61.7	13	24	13	1	528
	Saltillo.	61.0	9	20	8	0	1609
	Tampico.	67.6	22	25	21	0	8
	Córdoba	60.8	18	26	16	(insp.	871
	Frontera.	60.8	25		24	0	2
	Jalapa.	62.0	16	21	15	2	1399
	Orizaba.	60.2	16	22	16	0	1248
	Puerto México.	61.0	26	28	24	0	14
8	Río Verde.	60.4	16	27	16	Insp.	1012
	Tulancingo.	60.5	10	27	9	0	2118
	Tuxpan	62.2	23	27	21	3	
	Veracruz	61.8	24	28	24	0	16
	Villa Hermosa.						20
	Comitán	59.0	18	28	16	0	1635
	Rincón Antonio						208
	Salina Cruz.	58.6	23	28	22	0	56
9	San Cristóbal	59.2	13	23	12	0	2118
	Tapachula	58.2	24	35	22	0	168
	Tuxtla Gutiérrez.	59.3	23	34	23	0	536
	Campeche.	61.0	27	28	26	0	25
	Cozumel	60.4	21	32	21	0	
	C. del Carmen						
10	Maxcanú.						12
	Mérida.	60.8	25	32	25	3	22
	Payo Obispo	59.6	26	27	25	0	4
	Progreso.	61.0	26	31	25	0	14
	Valladolid.						22

Lluvia en Estaciones Termopluviométricas

REGIONES		m.m.	REGIONES		m.m.
1	Altar.		4	S. Juan de Gpe.	
	Ensenada			Stgo. Papasquiaro	
	Nacozari.			Sombrerete	
	Navojoa.	0		Temósachic	0
	Ures			Tepehuanes.	
2	Acaponeta.		5	Villa González	0
	Choix.			S. José Iturbide.	
	Mascota	0	6	México, D. F.	
	Tepic.			Tehuacán	0
	Topolobampo.			Zamora.	0
3	Huajuapan	0	7	Zitácuaro	0
	Huetamo			Camargo, Tamps.	
	Iguala	0		Linares	
	Tamazula			Monclova	0
	Unión.			Cuicatlán	
4	Casas Grandes.		8	Huauchinango	3
	Charcas.			Teapa	0
	Guanaceví.		9	Cintalapa	0
	La Flor.			Motozintla.	0
	Nazas.			Tenosique	0
	Parral	0	10	Champotón	0

PREVISION GENERAL

Aumentará la temperatura en la mayor parte de la República y disminuirá en la Vertiente del Golfo de México. Se registrarán lluvias aisladas en la Mesa del Norte y en la región Sur del país.

Probabilidades para el Día y la Noche de Mañana

REGION 1
No habrá cambio de temperatura.
Cielo medio nublado.
No habrá lluvias.
Vientos débiles del Oeste.

REGION 2
No habrá cambio de temperatura.
Cielo medio nublado.
No habrá lluvias.
Vientos moderados del Oeste.

REGION 3
No habrá cambio de temperatura.
Cielo despejado.
No habrá lluvias.
Vientos débiles del Oeste.

REGION 4
Ascenso de temperatura.
Cielo nublado.
Lluvias aisladas.

REGION 5
No habrá cambio de temperatura.
Cielo nublado.
No habrá lluvias.

REGION 6
No habrá cambio de temperatura.
Cielo nublado.
No habrá lluvias.

REGION 7
Ascenso de temperatura.
Cielo medio nublado.
Lluvias aisladas.
Vientos moderados del Este.

REGION 8
No habrá cambio de temperatura.
Cielo nublado.
Lluvias aisladas.
Vientos moderados del Norte.

REGION 9
Descenso de temperatura.
Cielo medio nublado.
Lluvias aisladas.
Vientos algo fuertes del Norte.

REGION 10
Descenso de temperatura.
Cielo medio nubiado.
Lluvias aisladas.
Vientos débiles del Norte.

EXPLICACIONES Y SIMBOLOS

OBSERVACIONES HECHAS A LAS 6 H. DEL MERIDIANO 105°

Las líneas negras son las ISOBARAS o líneas de igual presión reducida al nivel del mar y a la gravedad normal.

Las líneas rojas son las ISOTERMAS o líneas de igual temperatura al abrigo.

Las flechas negras indican el rumbo del viento y su intensidad del modo siguiente: débil ____, moderado ____, algo fuerte ____, fuerte ____, violento ____, huracanado ____.

Estado del cielo: despejado ○, medio nublado ◑, nublado ●, lloviendo ▩.

FENOMENOS REGISTRADOS EN LAS ULTIMAS 24 HORAS:

nieve ✳, granizo ▲, niebla ═, tempestad ⚡, helada ⎽, Precipitación. Con negro: inapreciable o en las cercanías ▩, de 0.1 a 49 mm. ▩. Con rojo: de 50 a 99 mm. ▩, de 100 mm. en adelante ▩.

Las flechas rojas indican la dirección e intensidad de los vientos de velocidad máxima mayores de doce metros por segundo.

Los datos de Estados Unidos se reciben de la Oficina Meteorológica de New Orleans y los de la Habana del Observatorio de Belén.

ESCALA 1:10.000,000.

Zincografía de la Dirección de Estudios Geográficos y Climatológicos

SECRETARIA DE AGRICULTURA Y FOMENTO.

DIRECCION DE ESTUDIOS GEOGRAFICOS Y CLIMATOLOGICOS.

SERVICIO METEOROLOGICO MEXICANO

CARTA DEL TIEMPO

MARIANO MOCTEZUMA
JEFE DEL SERVICIO

MIERCOLES 14 DE ABRIL DE 1926

Regiones	ESTACIONES	Presión al nivel del mar 700	Temperatura Ambiente	Temperatura Máxima de ayer	Temperatura Mínima en 12 horas	Lluvia en 24 h. m.m	Altura del barómetro
	Guaymas	61.0	16		16	0	8
1	La Paz						11
	Mexicali						
	Culiacán	60.4	19	30	18	0	53
	Islas Marías						
2	Mazatlán	60.8	20	28	20	0	78
	San Blas						7
	Acapulco	59.2	20	31	19	0	3
	Chilpancingo	59.0	14	29	10	0	1250
3	Colima	59.0	21	31	19	0	498
	Manzanillo	59.6	21	28	20	0	4
	Oaxaca	60.4	13	29	12	0	1563
	C. Lerdo	57.0	11	30	10	0	1140
	C. Juárez	60.0		8		4	1136
4	Chihuahua	57.6	8	25	6	0	1423
	Durango	58.0	10	23	9	0	1886
	Aguascalientes	57.8	12	27	10	0	1879
	Guadalajara						1556
	Guanajuato	58.2	12	26	12	0	2037
5	León	58.0	12		11	0	1809
	Querétaro	59.0	13	28	13	0	1842
	S. Luis Potosí	58.2	9	29	9	0	1877
	Zacatecas	57 6	8	19	7	0	2612
	Cuernavaca	58.9	18	27	16	0	1538
	Morelia	58.5	15	24	15	0	1923
	Pachuca	59.6	11	23	10	0	2435
6	Puebla	59.7	12	24	12	0	2150
	Tacubaya	58.8	11	26	10	0	2309
	Tlaxcala	60.0	10	21	10	0	
	Toluca	58.7	9	19	6	0	2675
	C. Victoria						317
	Lampazos	60.0	16	37	14	0	317
	Matamoros	60.6	20	23	18	0	12
7	Monterrey	59.4	15	20	13	2	528
	Saltillo	58.8	15	35	14	tnap.	1609
	Tampico	60.8	22	24	21	12	8
	Córdoba	60.2	18	24	16	3	871
	Frontera	60.3	24	29	23	0	2
	Jalapa	60.5	15	17	14	1	1399
	Orizaba	60.2	15	21	14	tnap.	1248
	Puerto México	60.6	23	29	22	0	14
8	Río Verde	59.4	17	21	16	0	1012
	Tulancingo	60.0	13	27	9	0	2118
	Tuxpan	60.6	22	33	21	14	
	Veracruz	60.4	23	27	22	0	16
	Villa Hermosa						20
	Comitán	59.4	16	27	14	0	1635
	Rincón Antonio						208
	Salina Cruz	58.4	25	34	24	0	56
9	San Cristóbal	59.6	11	21	19	4	2118
	Tapachula	58.8	23	26	22	0	168
	Tuxtla Gutiérrez	59.6	22	29	22	0	536
	Campeche	60.4	24	28	24	0	95
	Cozumel	61.2	25		22		
	C. del Carmen						
10	Maxcanú						12
	Mérida	61.0	24	33	23	2	22
	Payo Obispo	59.2	26		25	0	4
	Progreso	61.0	24	30	23	0	14
	Valladolid						22

Lluvia en Estaciones Termopluviométricas

REGIONES		m.m.	REGIONES		m.m.
1	Altar		4	S. Juan de Gpe.	
	Ensenada			Stgo. Papasquiaro	0
	Nacozari			Sombrerete	0
	Navojoa	0		Temósachic	0
	Ures			Tepehuanes	
	Acaponeta			Villa González	1
	Choix		5	S. José Iturbide	
2	Mascota	0	6	México, D. F.	
	Tepic			Tehuacán	
	Topolobampo			Zamora	
	Huajuapan	0		Zitácuaro	0
	Huetamo		7	Camargo, Tamps.	
3	Iguala	0		Linares	9
	Tamazula			Monclova	6
	Unión		8	Cuicatlán	
	Casas Grandes			Huauchinango	
	Charcas			Teapa	Inap
4	Guanaceví			Cintalapa	0
	La Flor	0	9	Motozintla	Inap.
	Nazas			Tenosique	0
	Parral	0	10	Champotón	

PREVISION GENERAL

No se registrará cambio de importancia en la temperatura en la República. Continuará el tiempo nublado en la Meseta y en la porción oriental del país. Habrá lluvias aisladas en la Mesa del Norte, Vertiente del Golfo y porción Sur de la Vertiente del Pacífico.

Probabilidades para el Día y la Noche de Mañana

REGION 1
No habrá cambio de temperatura.
Cielo despejado.
No habrá lluvias.
Vientos débiles del Noroeste.

REGION 2
No habrá cambio de temperatura.
Cielo medio nublado.
No habrá lluvias.
Vientos débiles del Noroeste.

REGION 3
No habrá cambio de temperatura.
Cielo medio nublado.
No habrá lluvias.
Vientos débiles del Oeste.

REGION 4
Ascenso de temperatura.
Cielo nublado.
Lluvias aisladas.

REGION 5
No habrá cambio de temperatura.
Cielo nublado.
No habrá lluvias.

REGION 6
No habrá cambio de temperatura.
Cielo nublado.
Lluvias aisladas.

REGION 7
Ascenso de temperatura.
Cielo nublado.
Lluvias aisladas.
Vientos moderados del Este.

REGION 8
No habrá cambio de temperatura.
Cielo nublado.
Lluvias aisladas.
Vientos moderados del Este.

REGION 9
Ascenso de temperatura.
Cielo medio nublado.
Lluvias aisladas.
Vientos moderados del Norte.

REGION 10
No habrá cambio de temperatura.
Cielo nublado.
Lluvias aisladas.
Vientos débiles del Noreste.

EXPLICACIONES Y SIMBOLOS

OBSERVACIONES HECHAS A LAS 6 H. DEL MERIDIANO 105°

Las líneas negras son las ISOBARAS o líneas de igual presión reducida al nivel del mar y a la gravedad normal.

Las líneas rojas son las ISOTERMAS o líneas de igual temperatura al abrigo.

Las flechas negras indican el rumbo del viento y su intensidad del modo siguiente: débil ——, moderado ——/, algo fuerte ——//, fuerte ——///, violento ——////, huracanado ——/////.

Estado del cielo: despejado ○, medio nublado ◑, nublado ●, lloviendo ▩.

FENOMENOS REGISTRADOS EN LAS ULTIMAS 24 HORAS:

nieve ✳, granizo ▲, niebla ═, tempestad ⚡, helada —·—.

Precipitación. Con negro: inapreciable o en las cercanías ▩, de 0.1 a 49 mm. ▩. Con rojo: de 50 a 99 mm. ▩, de 100 mm. en adelante ▩.

Las flechas rojas indican la dirección e intensidad de los vientos de velocidad máxima mayores de doce metros por segundo.

Los datos de Estados Unidos se reciben de la Oficina Meteorológica de New Orleans y los de la Habana del Observatorio de Belén.

ESCALA 1:10.000,000.

Zincografía de la Dirección de Estudios Geográficos y Climatológicos

SECRETARIA DE AGRICULTURA Y FOMENTO.

DIRECCION DE ESTUDIOS GEOGRAFICOS Y CLIMATOLOGICOS.

SERVICIO METEOROLOGICO MEXICANO

CARTA DEL TIEMPO

MARIANO MOCTEZUMA

JEFE DEL SERVICIO

JUEVES 15 DE ABRIL DE 1926

Regiones	ESTACIONES	Presión al nivel del mar +700	Temperatura Ambiente	Máxima en 24 h.	Mínima en últimas 24 h.	Lluvia en 24 h. m-m	Altura del barómetro
1	Guaymas	61.2	17	25	17	0	8
	La Paz						11
	Mexicali						
	Culiacán	60.2	16	28	16	0	53
	Islas Marías						
2	Mazatlán	60.8	19	26	18	0	78
	San Blas						7
	Acapulco	58.8	21	31	20	0	3
	Chilpancingo	59.0	15	30	11	0	1250
3	Colima	59.0	21	31	20	0	498
	Manzanillo	59.4	20	28	19	0	4
	Oaxaca	58.4	16	31	13	0	1563
	C. Lerdo	60.8	13	29	12	0	1140
	C. Juárez						1136
4	Chihuahua	63.6	9	24	8	1	1423
	Durango	59.8	7	22	7	0	1886
	Aguascalientes	59.6	13	27	11	0	1879
	Guadalajara	59.4	14	29	13	0	1556
	Guanajuato	59.3	14	28	13	0	2037
	León	60.2	13	27	12	0	1809
5	Querétaro	59.4	13	27	13	0	1842
	S. Luis Potosí	60.8	15	29	15	Inap	1877
	Zacatecas	59.7	9	20	9	0	2612
	Cuernavaca	59.5	20	27	18	0	1538
	Morelia	59.4	13	24	12	0	1923
	Pachuca	59.8	11	23	10	0	2435
	Puebla	59.6	13	21	10	0	2150
6	Tacubaya	59.7	11	26	10	0	2309
	Tlaxcala	59.7	10	21	9	0	
	Toluca	59.6	9	21	8	0	2675
	C. Victoria	62.0	18	31	18	0	317
	Lampazos	66.0	14	21	12	3	317
7	Matamoros	65.0	17	24	16	17	12
	Monterrey	65.8	14	20	14	17	528
	Saltillo	63.5	11	22	9	2	1609
	Tampico	61.4	22	29	22	0	8
	Córdoba	59.8	17	26	14	0	871
	Frontera	60.2	23	32	22	0	2
	Jalapa	59.9	16	24	15	0	1399
	Orizaba	59.7	14	23	14	0	1248
	Puerto México	59.8	27	28	24	0	14
8	Río Verde	61.2	16	32	14	0	1012
	Tulancingo	59.8	11	28	8	0	2118
	Tuxpan	61.0	23	28	21	0	
	Veracruz	60.9	25	29	24	0	16
	Villa Hermosa						20
	Comitán	59.0	14	30	11	2	1635
	Rincón Antonio						208
9	Salina Cruz	58.0	26	30	25	0	56
	San Cristóbal	59.4	9	20	7	30	2118
	Tapachula	58.2	24	36	22	0	168
	Tuxtla Gutiérrez	59.4	24	35	23	Inap.	536
	Campeche	60.4	24		23	0	25
	Cozumel						
	C. del Carmen	60.2	24	36	21	0	
10	Maxcanú						12
	Mérida	60.2	23	33	22	0	22
	Payo Obispo						4
	Progreso	60.6	23		23	0	14
	Valladolid	59.8	23	33	21	0	22

Lluvia en Estaciones Termopluviométricas

REGIONES		m.m.
1	Altar	
	Ensenada	
	Nacozari	
	Navojoa	0
	Ures	
2	Acaponeta	
	Choix	0
	Mascota	0
	Tepic	0
	Topolobampo	0
	Hunjuapan	0
3	Huetamo	
	Iguala	0
	Tamazula	
	Unión	
	Casas Grandes	0
4	Charcas	
	Guanacevi	0
	La Flor	0
	Nazas	
	Parral	

REGIONES		m.m.
4	S. Juan de Gpe.	
	Stgo. Papasquiaro	0
	Sombrerete	
	Temósachic	Inap.
	Tepehuanes	
5	Villa González	Inap.
	S. José Iturbide	Inap
6	México, D. F.	
	Tehuacán	
	Zamora	0
	Zitácuaro	0
7	Camargo, Tamps.	
	Linares	
	Monclova	
	Cuicatlán	
8	Huauchinango	0
	Teapa	0
	Cintalapa	0
9	Motozintla	0
	Tenosique	0
10	Champotón	

PREVISION GENERAL

Disminuirá la temperatnra en la Vertiente del Golfo de México y en la porción Sur de la República. Aumentarán las lluvias en la región Oriental del país. En el Golfo de México decrecerá la intensidad del "Norte".

Probabilidades para el Día y la Noche de Mañana

REGION 1
No habrá cambio de temperatura.
Cielo despejado.
No habrá lluvias.
Vientos débiles del Oeste.

REGION 2
No habrá cambio de temperatura.
Cielo medio nublado.
No habrá lluvias.
Vientos débiles del Oeste.

REGION 3
No habrá cambio de temperatura.
Cielo medio nublado.
No habrá lluvias.
Vientos débiles del Oeste.

REGION 4
Ascenso de temperatura.
Cielo medio nublado.
Lluvias aisladas.

REGION 5
Descenso de temperatura.
Cielo medio nublado.
No habrá lluvias.

REGION 6
Descenso de temperatura.
Cielo nublado.
Lluvias aisladas.

REGION 7
Descenso de temperatura.
Cielo nubiado.
Lluvias aisladas.
Vientos moderados del Norte.

REGION 8
Descenso de temperatura.
Cielo nublado.
Lluvias aisladas.
Vientos algo fuertes del Norte.

REGION 9
Descenso de temperatura.
Cielo nublado.
Lluvias aisladas.
Vientos algo fuertes del Norte.

REGION 10
Descenso de temperatura.
Cielo nublado.
Lluvias aisladas.
Vientos moderados del Norte.

EXPLICACIONES Y SIMBOLOS

OBSERVACIONES HECHAS A LAS 6 H. DEL MERIDIANO 105°

Las líneas negras son las ISOBARAS o líneas de igual presión reducida al nivel del mar y a la gravedad normal.

Las líneas rojas son las ISOTERMAS o líneas de igual temperatura al abrigo.

Las flechas negras indican el rumbo del viento y su intensidad del modo siguiente: débil ____/, moderado ____//, algo fuerte ____///, fuerte ____////, violento ____/////, huracanado ____//////.

Estado del cielo: despejado ○, medio nublado ◑, nublado ●, lloviendo ▩.

FENOMENOS REGISTRADOS EN LAS ULTIMAS 24 HORAS:

nieve ✳, granizo ▲, niebla ≡, tempestad ⚡, helada ⌣, .

Precipitación. Con negro: inapreciable o en las cercanías ▩, de 0.1 a 49 mm. ▩. Con rojo: de 50 a 99 mm. ▩, de 100 mm. en adelante ▩.

Las flechas rojas indican la dirección e intensidad de los vientos de velocidad máxima mayores de doce metros por segundo.

Los datos de Estados Unidos se reciben de la Oficina Meteorológica de New Orleans y los de la Habana del Observatorio de Belén.

ESCALA 1:10.000,000.

Zincografía de la Dirección de Estudios Geográficos y Climatológicos