National Oceanic and Atmospheric Administration

ERRATA NOTICE

One or more conditions of the original document may affect the quality of the image, such as:

Discolored pages
Faded or light ink
Binding intrudes into the text

This has been a co-operative project between the NOAA Central Library and the Climate Database Modernization Program, National Climate Data Center (NCDC). To view the original document, please contact the NOAA Central Library in Silver Spring, MD at (301) 713-2607 x124 or Library.Reference@noaa.gov

HOV Services
Imaging Contractor
12200 Kiln Court
Beltsville, MD 20704-1387
July 23, 2010

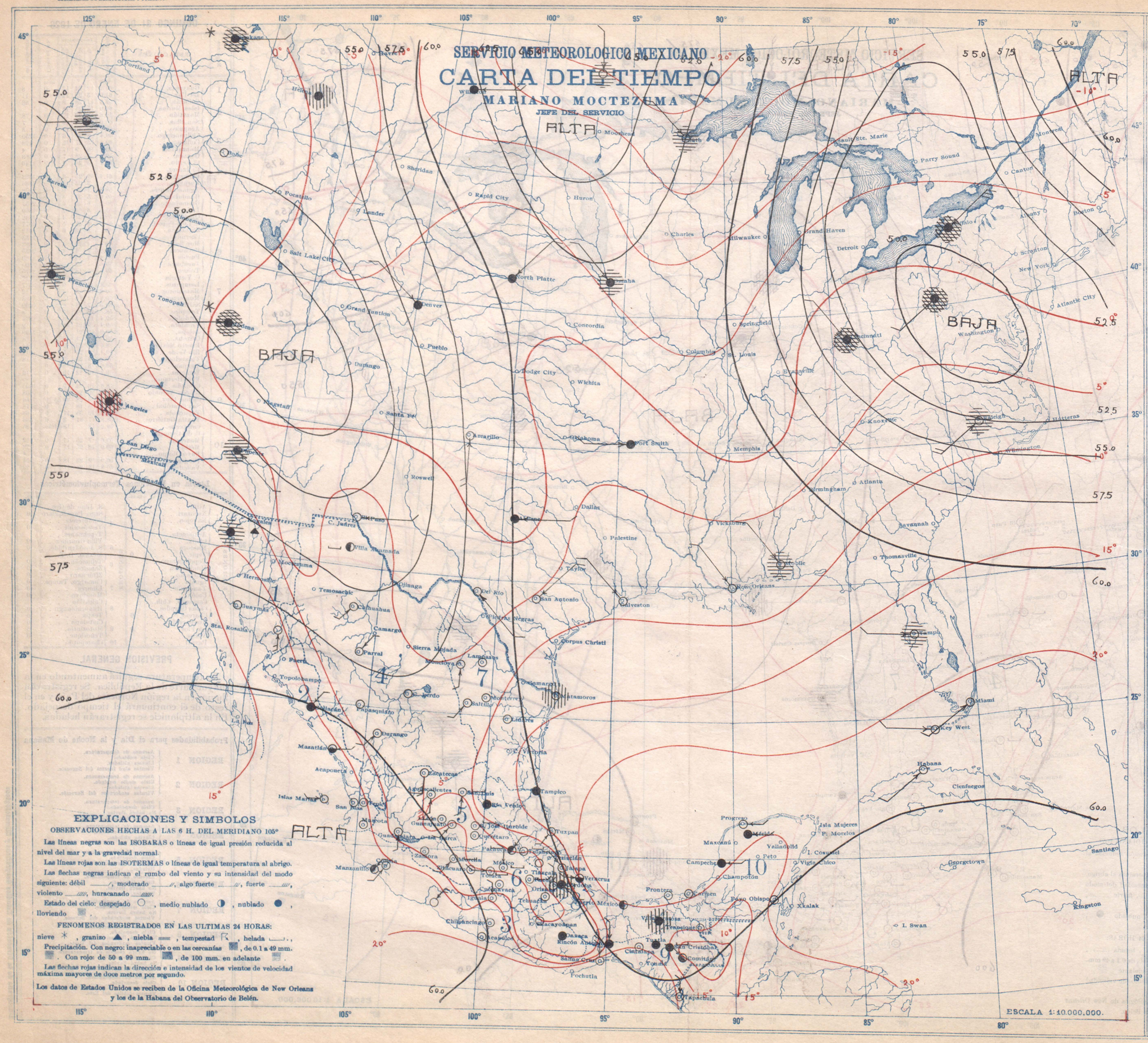

EXPLICACIONES Y SIMBOLOS

OBSERVACIONES HECHAS A LAS 6 H. DEL MERIDIANO 105°

Las líneas negras son las ISOBARAS o líneas de igual presión reducida al nivel del mar y a la gravedad normal.

Las líneas rojas son las ISOTERMAS o líneas de igual temperatura al abrigo.

Las flechas negras indican el rumbo del viento y su intensidad del modo siguiente: débil, moderado, algo fuerte, fuerte, violento, huracanado.

Estado del cielo: despejado ○, medio nublado ◑, nublado ●, lloviendo.

FENOMENOS REGISTRADOS EN LAS ULTIMAS 24 HORAS:

nieve *, granizo ▲, niebla, tempestad, helada.

Precipitación. Con negro: inapreciable o en las cercanías, de 0.1 a 49 mm. Con rojo: de 50 a 99 mm., de 100 mm. en adelante.

Las flechas rojas indican la dirección e intensidad de los vientos de velocidad máxima mayores de doce metros por segundo.

Los datos de Estados Unidos se reciben de la Oficina Meteorológica de New Orleans y los de la Habana del Observatorio de Belén.

LUNES 1º DE FEBERO DE 1926

Regiones	ESTACIONES	Presión al nivel del mar +700	Temperatura Ambiente	Máxima de las 24 h.	Mínima en últimas 24 h.	Lluvia en 24 h. m.m	Altura del barómetro
1	Ensenada	59.0	16	23	16	0	8
	Guaymas						11
	La Paz						
	Mexicali						
2	Culiacán	61.4	13	29	12	0	53
	Islas Marías	61.0	15	25	13	0	
	Mazatlán	61.2	18	23	17	0	78
	San Blas						7
3	Acapulco	60.4	16	30	16	0	3
	Chilpancingo	59.8	11	27	8	0	1250
	Colima	61.6	14	27	12	0	498
	Manzanillo	62.0	17		17	0	4
	Oaxaca	59.8	10	27	7	0	1563
	C. Lerdo	57.5	7	21	5	0	1140
4	C. Juárez						
	Chihuahua	55.2	7	22	4	0	1423
	Durango	59.4	6	23	5	0	1886
	Aguascalientes	58.5	5	21	3	0	1879
	Guadalajara	61.0	8	26	6	0	1556
	Guanajuato	58.4	6	23	6	0	2037
5	León	58.7	4	27	4	0	1809
	Querétaro	58.8	5	23	4	0	1842
	S. Luis Potosí	58.6	5	23	5	0	1877
	Zacatecas, (C. de la Bufa)	58.2	5	15	5	0	2612
	Cuernavaca						1538
6	Morelia	59.7	7	22	6	0	1923
	Pachuca	59.8	7	18	6	0	2423
	Puebla	59.7	5	23	5	0	2155
	Tacubaya	60.6	4	23	4	0	2300
	Toluca	59.5	2		0	0	2675
	C. Victoria						31
7	Lampazos	59.0	9	21	7	0	31
	Matamoros	6..0	12	25	11	Inap.	1
	Monterrey	58.7	9	24	9	0	528
	Saltillo	58.0	9	16	5	0	1068
	Tampico	61.8	17	25	16	0	5
	Córdoba	60.4	13	26	12	0	8[illegible]
	Frontera	62.0	22	29	21	0	2
	Jalapa	61.6	11	24	10	0	1399
	Orizaba	60.0	9	24	8	0	1248
8	Puerto México	62.0	22	26	20	0	14
	Río Verde	58.8	13	26	12	0	1012
	Tulancingo	59.9	5	25	2	0	2115
	Tuxpan	61.4	16	26	14	0	
	Veracruz	61.8	20	24	20	0	16
	Villahermosa						20
	Comitán	60.2	10	26	8	0	1685
	Rincón Antonio	60.4	21	25	20	0	208
9	Salina Cruz	60.0	22	27	21	0	56
	S. Cristóbal						2715
	Tapachula	59.4	19	35	18	0	168
	Tuxtla Gutiérrez	60.6	20	32	20	0	536
	Campeche	61.8	21		18	0	25
	C. del Carmen	62.2	22		18	0	
	Maxcanú						12
10	Mérida	61.8	20	32	19	0	22
	Payo Obispo						4
	Progreso	62.0	21		20	0	14
	Valladolid						22

Lluvia en Estaciones Termopluviométricas

Regiones	Estaciones	m.m.	Regiones	Estaciones	m.m.
1	Altar		4	Stgo. Papasquiaro	
	Nacozari			Sierra Mojada	
	Navojoa	0		Temósachic	
	Santa Rosalía			Tepehuanes	
	Ures	16		Villa González	0
2	Acaponeta		5	San José Iturbide	0
	Choix			Sombrerete	
	Tepic	0	6	México, D. F.	
	Topolobampo			Tehuacán	
3	Huajuapan	0		Zamora	
	Huetamo			Zitácuaro	0
	Iguala	0	7	Camargo, Tamps.	
	Tamazula			Linares	0
4	Camargo, Chih.			Monclova	0
	Casas Grandes		8	Cuicatlán	
	Charcas			Huauchinango	0
	Guanaceví			Teapa	Inap.
	La Flor	0	9	Cintalapa	0
	Nazas			Motozintla	0
	Parral	0	10	Tenosique	
	San Juan de Gpe.			Champotón	

PREVISION GENERAL

La temperatura seguirá aumentando al Sur de la República y disminuirá en la porción Noroeste. Aumentarán los nublados en la parte Norte del país donde habrá lluvias aisladas. Disminuirán las heladas en la Meseta.

Probabilidades para el Día y la Noche de Mañana

REGION 1 — No habrá cambio de temperatura. Cielo medio nublado. Lluvias aisladas. Vientos algo fuertes del Noroeste.

REGION 2 — Descenso de temperatura. Cielo medio nublado. Lluvias aisladas. Vientos algo fuertes del Noroeste.

REGION 3 — Ascenso de temperatura. Cielo despejado. No habrá lluvias. Vientos moderados del Oeste.

REGION 4 — Descenso de temperatura. Cielo nublado. Lluvias aisladas.

REGION 5 — Ascenso de temperatura. Cielo medio nublado. No habrá lluvias. Heladas.

REGION 6 — Ascenso de temperatura. Cielo despejado. No habrá lluvias. Heladas.

REGION 7 — Ascenso de temperatura. Cielo medio nublado. No habrá lluvias. Vientos moderados del Sureste.

REGION 8 — Ascenso de temperatura. Cielo despejado. No habrá lluvias. Vientos moderados del Este.

REGION 9 — No habrá cambio de temperatura. Cielo medio nublado. No habrá lluvias. Vientos débiles del Sur.

REGION 10 — Ascenso de temperatura. cielo despejado. No habrá lluvias. Vientos débiles del Este.

Zincografía de la Dirección de Estudios Geográficos y Climatológicos

SECRETARIA DE AGRICULTURA Y FOMENTO.

DIRECCION DE ESTUDIOS GEOGRAFICOS Y CLIMATOLOGICOS.

SERVICIO METEOROLOGICO MEXICANO

CARTA DEL TIEMPO

MARIANO MOCTEZUMA

JEFE DEL SERVICIO

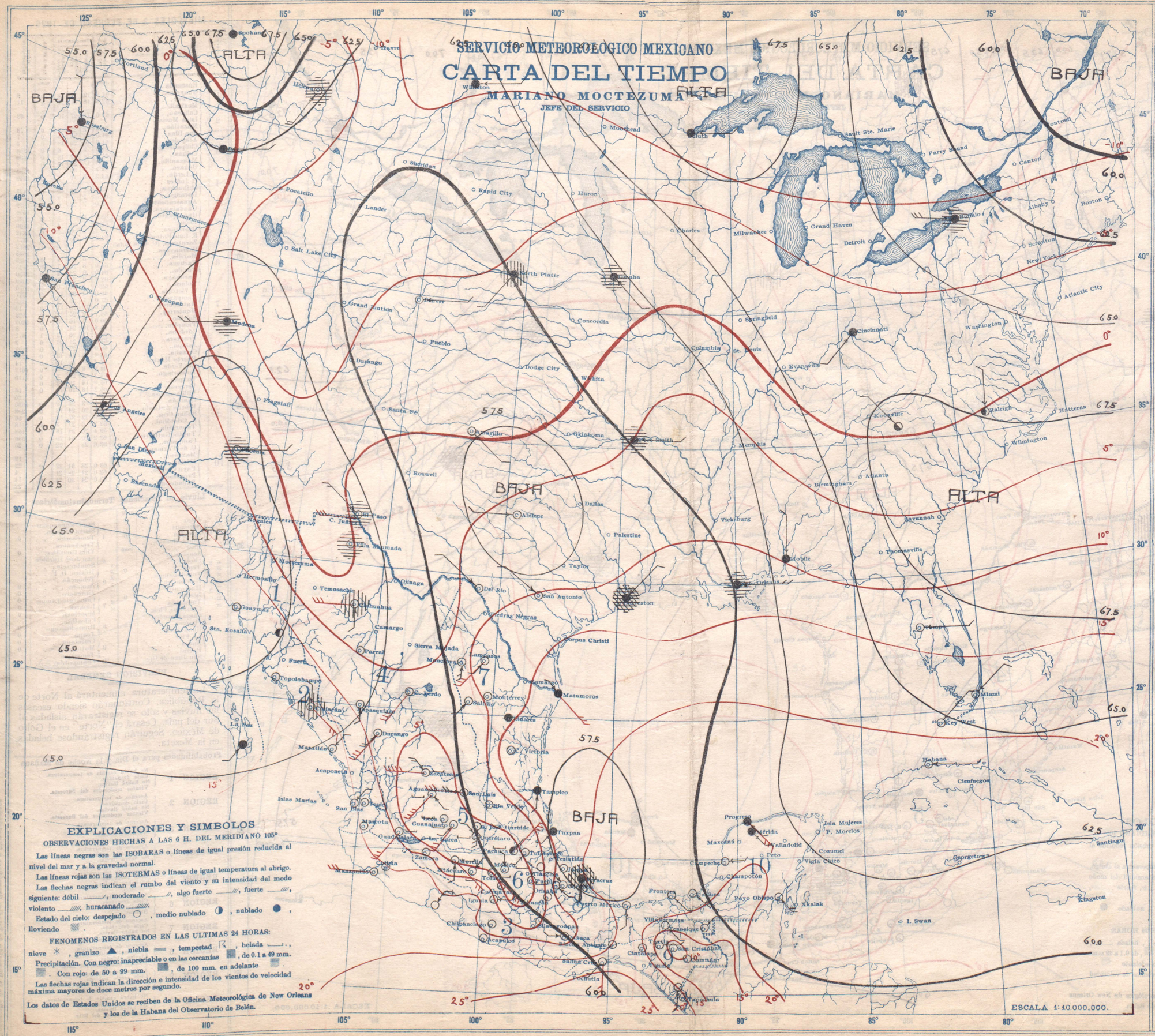

EXPLICACIONES Y SIMBOLOS

OBSERVACIONES HECHAS A LAS 6 H. DEL MERIDIANO 105°

Las líneas negras son las ISOBARAS o líneas de igual presión reducida al nivel del mar y a la gravedad normal.

Las líneas rojas son las ISOTERMAS o líneas de igual temperatura al abrigo.

Las flechas negras indican el rumbo del viento y su intensidad del modo siguiente: débil, moderado, algo fuerte, fuerte, violento, huracanado.

Estado del cielo: despejado ○, medio nublado ◑, nublado ●, lloviendo.

FENOMENOS REGISTRADOS EN LAS ULTIMAS 24 HORAS:

nieve ✳, granizo ▲, niebla, tempestad, helada, Precipitación. Con negro: inapreciable o en las cercanías, de 0.1 a 49 mm. Con rojo: de 50 a 99 mm., de 100 mm. en adelante.

Las flechas rojas indican la dirección e intensidad de los vientos de velocidad máxima mayores de doce metros por segundo.

Los datos de Estados Unidos se reciben de la Oficina Meteorológica de New Orleans y los de la Habana del Observatorio de Belén.

MARTES 2 DE FEBRERO DE 1926

Regiones	ESTACIONES	Presión al nivel del mar	Temperatura Ambiente	Máxima de ayer	Mínima de anoche	Lluvia en 24 h.	Altura del barómetro
		+700	°	°	°	m.m	
1	Ensenada	65.2	16	20	13	0	8
	Guaymas	63.6	13	21	12	0	11
	La Paz						
	Mexicali						
	Culiacán	62.8	13	24	11	Inap.	53
2	Islas Marías						
	Mazatlán	61.6	18	23	17	0	78
	San Blas	62.0	15	33	13	0	7
	Acapulco	60.6	18	31	18	0	3
3	Chilpancingo	60.2	8	25	5	0	1250
	Colima	61.6	15	27	14	0	498
	Manzanillo	62.0	18	28	18	0	4
	Oaxaca	60.0	7	27	4	0	1563
	C. Lerdo	60.6	8	26	7	0	1140
4	C. Juárez						
	Chihuahua	62.5	3	16	1	Inap.	1423
	Durango	62.0	5	18	5	0	18.6
	Aguascalientes	60.5	4	21	3	0	1879
	Guadalajara	61.0	4	23	3	0	15.6
	Guanajuato	60.2	6	20	5	0	2097
5	León	60.1	5	23	4	0	1809
	Querétaro	59.8	3	22	2	0	1842
	S. Luis Potosí	59.7	9	22	7	0	1877
	Zacatecas (C. de la Bufa)	61.0	4	13	2	0	2612
	Cuernavaca						1558
	Morelia	60.6		20	5	0	1923
6	Pachuca	58.2	5	19	4	0	2435
	Puebla	58.0	3		2	0	2150
	Tacubaya	59.7	1	26	0	0	2309
	Toluca	59.9	1	19	-1	0	2675
	C. Victoria	58.8	18	29	15	0	317
	Laupuzos	59.6	12	25	10	0	315
7	Matamoros	59.0	18	23	17	0	12
	Monterrey	59.5	12	24	12	0	528
	Saltillo	59.7	6	31	6	0	1609
	Tampico	57.6	18	24	17	0	8
	Córdoba	57.0	12	22	11	0	8.1
	Frontera	59.0	21	29	21	0	2
	Jalapa	57.3	12	21	12	0	1399
	Orizaba	57.5	13	22	11	0	1248
8	Puerto México	58.0	20		18	0	14
	Río Verde	58.6	10	27	10	0	1012
	Tulancingo	57.8	7	26	4	0	2178
	Tuxpan	56.8	18	25	15	0	
	Veracruz	57.4	21	23	20	Inap.	16
	Villahermosa						20
	Comitán	59.6	13	26	8	0	1635
9	Rincón Antonio	59.7	22	26	18	0	248
	Salina Cruz	60.0	25	30	22	0	56
	S. Cristóbal	59.6	4	21	2	0	2178
	Tapachula	59.4	21	35	19	0	168
	Tuxtla Gutiérrez	59.5	8	32	18	0	536
	Campeche	60.6	21	27	21	0	25
	C. del Carmen	60.0	23	29	19	0	
	Maxcanú						12
10	Mérida	61.0	23	31	22	0	22
	Payo Obispo	60.6	25	28	25	0	4
	Progreso	60.4	22	26	22	0	14
	Valladolid						22

Lluvia en Estaciones Termopluviométricas

Regiones	Estaciones	m.m.	Regiones	Estaciones	m.m.
1	Altar		4	Stgo. Papasquiaro	0
	Nacozari			Sierra Mojada	
	Navojoa	0		Temósachic	
	Santa Rosalía			Tepehuanes	
	Ures			Villa González	2
	Acaponeta		5	San José Iturbide	0
2	Choix	11		Sombrerete	
	Jepic	0	6	México, D. F.	
	Topolobampo	0		Tehuacán	0
3	Huajuapan			Zamora	
	Huetamo			Zitácuaro	0
	Iguala	0	7	Camargo, Tamps.	
	Tamazula			Linares	0
	Camargo, Chih.			Monclova	0
	Casas Grandes			Cuicatlán	
	Charcas		8	Huauchinango	0
4	Guanacevi			Tempa	0
	La Flor		9	Cintalapa	0
	Nazas			Motozintla	0
	Parral	0		Tenosique	0
	San Juan de Ojuc.		10	Champotón	0

PREVISION GENERAL

La temperatura descenderá en la Vertiente del Golfo de México, en donde se registrarán algunas lluvias. En el resto del país dominará buen tiempo.

Probabilidades para el Día y la Noche de Mañana

REGION 1	Ascenso de temperatura. Cielo medio nublado. No habrá lluvias. Vientos moderados del Noroeste.
REGION 2	Ascenso de temperatura. Cielo medio nublado. No habrá lluvias. Vientos moderados del Noroeste.
REGION 3	No habrá cambio de temperatura. Cielo despejado. No habrá lluvias. Vientos débiles del Oeste.
REGION 4	No habrá cambio de temperatura. Cielo despejado. No habrá lluvias.
REGION 5	No habrá cambio de temperatura. Cielo medio nublado. No habrá lluvias.
REGION 6	No habrá cambio de temperatura. Cielo despejado. No habrá lluvias. Heladas.
REGION 7	Descenso de temperatura. Cielo nublado. Lluvias aisladas. Vientos moderados del Norte.
REGION 8	Descenso de temperatura. Cielo nublado. Lluvias generales. Vientos algo fuertes del Norte.
REGION 9	No habrá cambio de temperatura. cielo despejado. No habrá lluvias. Vientos moderados del Norte.
REGION 10	No habrá cambio de temperatura. Cielo medio nublado. No habrá lluvias. Vientos moderados del Este.

Zincografía de la Dirección de Estudios Geográficos y Climatológicos

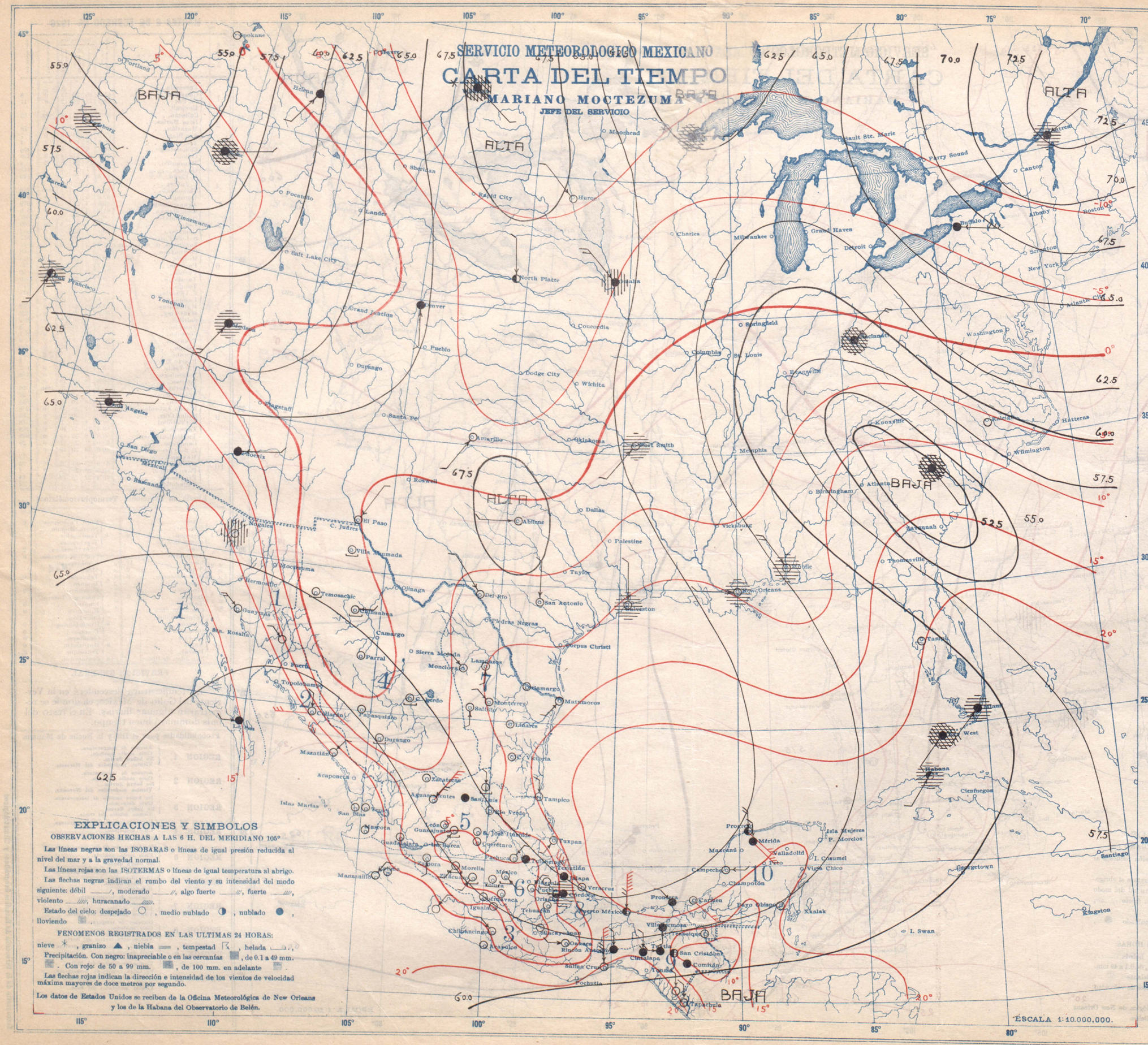

MIERCOLES 3 DE FEBRERO DE 1926

Regiones	Estaciones	Presión al nivel del mar	Temperatura Ambiente	Máxima de ayer	Mínima en últimas 24 h.	Lluvia en 24 h.	Altura del barómetro
		+700	°	°	°	m.m	
1	Ensenada	64.0	19	22	14	0	8
	Guaymas	62.6	15	21	14	0	11
	La Paz						
	Mexicali						
	Culiacán	62.0	11	27	10	0	53
2	Islas Marías						
	Mazatlán	61.6	17	22	16	0	78
	San Blas	61.0	15	33	15	0	7
	Acapulco	61.6	19	29	18	0	3
3	Chilpancingo	61.8	9	26	6	0	1250
	Colima	61.4	14	27	13	0	498
	Manzanillo	61.4	17	28	17	0	4
	Oaxaca	62.2	9	30	7	0	1563
	C. Lerdo	64.3	3	19	2	0	1140
4	C. Juárez						
	Chihuahua	65.6	-2	19	-3	0	1423
	Durango	62.5	1		1	0	1866
	Aguascalientes	63.0	7	23	6	0	1879
	Guadalajara						1556
	Guanajuato	63.0	5		5	0	2037
5	León	62.8	5	27	4	0	1809
	Querétaro	63.2	8	22	7	0	1842
	S. Luis Potosí	64.0	9	25	7	0	1877
	Zacatecas, (C. de la Bufa)						2612
	Cuernavaca						1538
6	Morelia	62.2	5	22	4	0	1923
	Pachuca	64.0	8	23	7	0	2435
	Puebla	64.0	6	22	4	0	2150
	Tacubaya	62.4	2	24	1	0	2309
	Toluca	62.5	1	20	0	0	2675
	C. Victoria	66.0	14	29	12	0	317
7	Lampazos	67.0	7	26	4	0	317
	Matamoros	66.6	12	26	11	0	12
	Monterrey	66.7	12	25	12	0	528
	Saltillo	66.0	5	16	3	0	1609
	Tampico	65.4	16	24	15	0	8
	Córdoba	65.0	14	26	13	1	8.1
	Frontera	64.0	23	31	22	0	2
	Jalapa	66.0	11	27	11	0	1399
	Orizaba	64.6	13	28	13	0	1248
8	Puerto México	66.4	21	33	19	0	14
	Río Verde	64.8	8	29	5	0	1012
	Tuxpan	64.2	4	26	3	0	2118
	Tuxpan	66.9	14	26	12	0	
	Veracruz	66.2	18	26	18	0	16
	Villahermosa	66.0	11	27	11	0	20
	Comitán	60.5	13	26	10	0	1635
9	Rincón Antonio	62.5	20	24	18	0	208
	Salina Cruz	62.0	22	27	18	0	56
	S. Cristóbal	62.2	6	21	3	0	2118
	Tapachula	59.4	20	34	18	0	168
	Tuxtla Gutiérrez	62.2	20	34	20	0	536
	Campeche	63.6	23		22	0	25
10	C. del Carmen						
	Maxcanú						12
	Mérida	63.0	23	31	22	0	22
	Payo Obispo	62.0	21	28	21	0	4
	Progreso	63.0	24	30	24	0	14
	Valladolid						22

Lluvia en Estaciones Termopluviométricas

Regiones	Estaciones	m.m.	Regiones	Estaciones	m.m.
1	Altar		4	Stgo. Papasquiaro	
	Nacozari			Sierra Mojada	
	Navojoa	0		Temósachic	0
	Santa Rosalía			Tepehuanes	
	Ures	inap.		Villa González	0
2	Acaponeta		5	San José Iturbide	
	Choix			Sombrerete	
	Tepic	0		México, D. F.	
	Topolobampo		6	Tehuacán	
3	Huajuapan			Zamora	0
	Huetamo			Zitácuaro	0
	Iguala	0	7	Camargo, Tamps.	0
	Tamazula			Linares	0
4	Camargo, Chih.			Monclova	0
	Casas Grandes			Culiacán	
	Chareos	0	8	Huauchinango	0
	Guanaceví			Tempa	0
	La Flor			Cintalapa	0
	Nazas		9	Motozintla	0
	Parral	0		Tenosique	
	San Juan de Gpe.		10	Champotón	

PREVISION GENERAL

La temperatura aumentará al Norte de la República. Continuarán siendo escasas las lluvias y sólo se registrarán aisladas al Sur del país. Cesará el "Norte" en el Golfo de México. Seguirán registrándose heladas en la Meseta.

Probabilidades para el Día y la Noche de Mañana

REGION 1
No habrá cambio de temperatura.
Cielo despejado.
No habrá lluvias.
Vientos moderados del Suroeste.

REGION 2
Ascenso de temperatura.
Cielo despejado.
No habrá lluvias.
Vientos moderados del Suroeste.

REGION 3
Ascenso de temperatura.
Cielo despejado.
No habrá lluvias.
Vientos débiles del Oeste.

REGION 4
Ascenso de temperatura.
Cielo medio nublado.
No habrá lluvias.
Heladas.

REGION 5
Ascenso de temperatura.
Cielo despejado.
No habrá lluvias.
Heladas.

REGION 6
Ascenso de temperatura.
Cielo despejado.
No habrá lluvias.
Heladas.

REGION 7
Ascenso de temperatura.
Cielo despejado.
No habrá lluvias.
Vientos moderados del Suroeste.

REGION 8
Ascenso de temperatura.
Cielo medio nublado.
Lluvias aisladas.
Vientos moderados del Este.

REGION 9
Ascenso de temperatura.
Cielo medio nublado.
No habrá lluvias.
Vientos moderados del Norte.

REGION 10
No habrá cambio de temperatura.
Cielo medio nublado.
No habrá lluvias.
Vientos débiles del Este.

Zincografía de la Dirección de Estudios Geográficos y Climatológicos

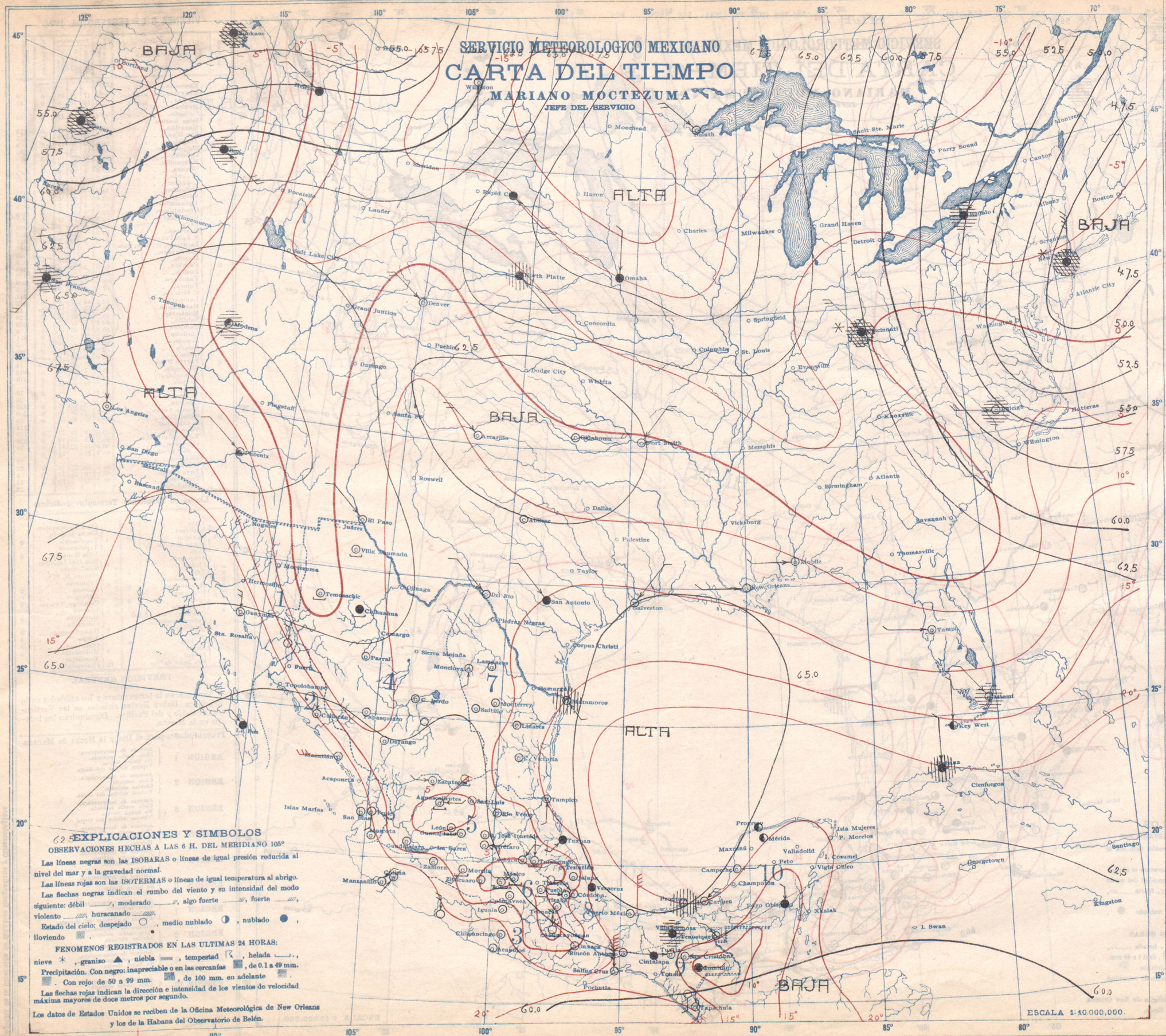

JUEVES 4 DE FEBRERO DE 1926

Regiones	ESTACIONES	Presión al nivel del mar	Temperatura Ambiente	Máxima de ayer	Mínima en últimas 24 h.	Lluvia en 24 h.	Altura en centímetros
		+700	°	°	°	m.m.	
1	Ensenada						
	Guaymas	64.0	18	24	18	0	8
	La Paz	62.6	17	21	17	2	11
	Mexicali						
	Culiacán	61.8	11	28	11	0	53
2	Islas Marías						
	Mazatlán	62.2	19	22	18	0	78
	San Blas	62.0	16	34	16	0	7
	Acapulco	61.2	17	31	17	0	3
3	Chilpancingo	61.5	10	27	7	0	1250
	Colima	62.0	15	26	14	0	498
	Manzanillo	62.2	18	28	17	0	4
	Oaxaca	62.0	10	24	8	0	1563
	C. Lerdo	63.2	6	21	5	0	1140
4	C. Juárez						
	Chihuahua	65.4	1	24	-1	0	1423
	Durango	62.0	5	23	5	0	1886
	Aguascalientes	62.2	4	24	4	0	1879
	Guadalajara	62.0	6	26	4	0	1596
	Guanajuato	62.3	9	24	8	0	2037
5	León	62.1	6	26	4	0	1809
	Querétaro	62.5	6	21	5	0	1842
	S. Luis Potosí	62.4	6	19	5	0	1877
	Zacatecas, (C. de la Bufa)	62.4	10	17	10	0	2612
	Cuernavaca						1538
6	Morelia	62.0	6	21	6	0	1923
	Pachuca	63.5	8	18	6	0	2435
	Puebla	63.6	6	21	5	0	2150
	Tacubaya	63.0	3	22	2	0	2309
	Toluca	62.5	2	18	1	0	2675
	C. Victoria	63.0	15	29	11	0	317
	Lampazos	63.4	9	24	7	0	317
7	Matamoros	64.0	15	24	14	Inap.	12
	Monterrey	63.1	10	24	9	0	528
	Saltillo	62.8	9	16	8	0	1609
	Tampico	64.6	16	27	15	0	8
	Córdoba	64.7	8	25	6	0	871
	Frontera	65.2	16	22	15	Inap.	2
	Jalapa	65.0	9	18	8	0	1399
	Orizaba	64.0	12	25	9	0	1248
8	Puerto México						14
	Río Verde	63.0	7	22	6	0	1012
	Tulancingo	63.8	5	20	2	0	2118
	Tuxpan	64.8	13	28	11	0	
	Veracruz	64.8	15	26	14	0	16
	Villahermosa						20
	Comitán	61.4	11	24	9	0	1635
	Rincón Antonio	62.0	17	21	15	0	208
9	Salina Cruz	62.2	19	29	18	0	56
	S. Cristóbal	62.0	1	20	-1	0	2118
	Tapachula						168
	Tuxtla Gutiérrez	62.0	17	28	16	0	536
	Campeche	64.2	18	25	18	0	25
	C. del Carmen	65.2	20	29	18	0	
	Maxcanú						12
10	Mérida	64.4	18	30	16	0	22
	Payo Obispo	62.2	18	30	18	0	4
	Progreso	64.2	22	28	22	0	14
	Valladolid						22

Lluvia en Estaciones Termopluviométricas

Regiones	Estaciones	m.m.	Regiones	Estaciones	m.m.
1	Altar		4	Stgo. Papasquiaro	
	Nacozari			Sierra Mojada	
	Navojoa	0		Temósachic	0
	Santa Rosalía			Tepehuanes	
	Ures			Villa González	0
2	Acaponeta		5	San José Iturbide	
	Choix			Sombrerete	
	Tepic	0	6	México, D. F.	
	Topolobampo	0		Tehuacán	
	Huajuapan	0		Zamora	0
3	Huetamo	0		Zitácuaro	0
	Iguala			Camargo, Tamps.	
	Tamazula		7	Linares	0
	Camargo, Chih.			Monclova	0
	Casas Grandes			Cuicatlán	
	Charcas	Inap.	8	Huauchinango	0
4	Guanaceví			Teapa	9
	La Flor	0	9	Cintalapa	0
	Nazas			Motozintla	0
	Parral	0		Tenosique	0
	San Juan de Gpe.		10	Champotón	0

PREVISION GENERAL

La temperatura disminuirá al Noroeste de la República. Continuará el tiempo despejado en general y seguirán registrándose heladas en la Meseta.

Probabilidades para el Día y la Noche de Mañana

REGION 1 — Descenso de temperatura. Cielo despejado. No habrá lluvias. Heladas. Vientos moderados del Oeste.

REGION 2 — Descenso de temperatura. Cielo despejado. No habrá lluvias. Vientos maderados del Oeste.

REGION 3 — No habrá cambio de temperatura. Cielo despejado. No habrá lluvias. Vientos débiles del Oeste.

REGION 4 — No habrá cambio de temperatura. Cielo medio nublado. No habrá lluvias. Heladas.

REGION 5 — Ascenso de temperatura. Cielo despejado. No habrá lluvias. Heladas.

REGION 6 — Ascenso de temperatura. Cielo despejado. No habrá lluvias. Heladas.

REGION 7 — Ascenso de temperatura. Cielo despejado. No habrá lluvias. Vientos moderados del Este.

REGION 8 — Ascenso de temperatura. Cielo despejado. No habrá lluvias. Vientos moderados del Este.

REGION 9 — Ascenso de temperatura. Cielo despejado. No habrá lluvias. Vientos moderados del Norte.

REGION 10 — Ascenso de temperatura. Cielo despejado. No habrá lluvias. Vientos débiles del Noreste.

Xilografía de la Dirección de Estudios Geográficos y Climatológicos

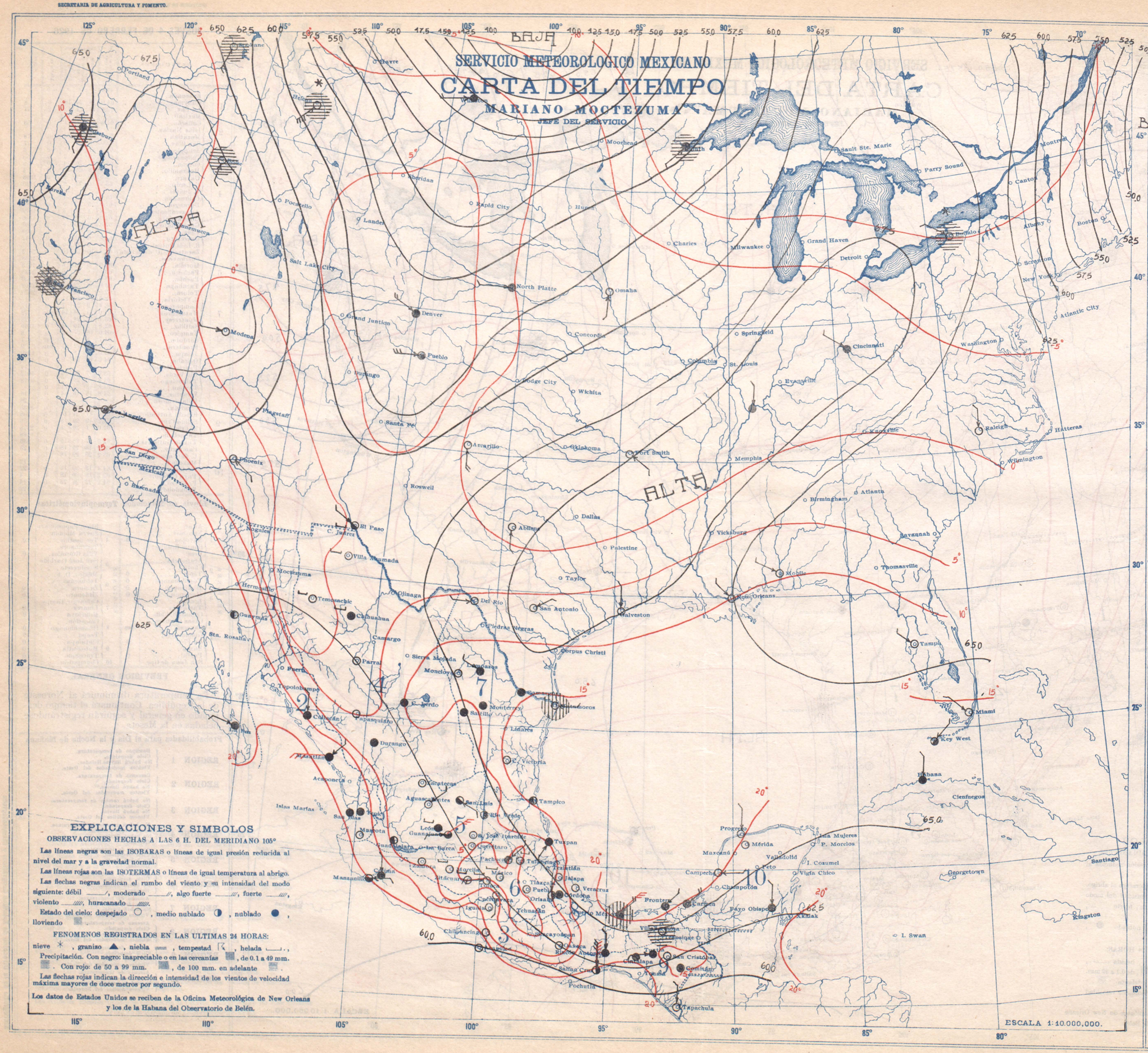

EXPLICACIONES Y SIMBOLOS

OBSERVACIONES HECHAS A LAS 6 H. DEL MERIDIANO 105°

Las líneas negras son las ISOBARAS o líneas de igual presión reducida al nivel del mar y a la gravedad normal.

Las líneas rojas son las ISOTERMAS o líneas de igual temperatura al abrigo.

Las flechas negras indican el rumbo del viento y su intensidad del modo siguiente: débil ——/, moderado ——//, algo fuerte ——///, fuerte ——////, violento ——/////, huracanado ——//////.

Estado del cielo: despejado ○, medio nublado ◑, nublado ●, lloviendo ▒.

FENOMENOS REGISTRADOS EN LAS ULTIMAS 24 HORAS:

nieve *, granizo ▲, niebla ═, tempestad ⚡, helada ═.,

Precipitación. Con negro: inapreciable o en las cercanías ▒, de 0.1 a 49 mm. ▒. Con rojo: de 50 a 99 mm. ▒, de 100 mm. en adelante ▒.

Las flechas rojas indican la dirección e intensidad de los vientos de velocidad máxima mayores de doce metros por segundo.

Los datos de Estados Unidos se reciben de la Oficina Meteorológica de New Orleans y los de la Habana del Observatorio de Belén.

VIERNES 5 DE FEBRERO DE 1926

Regiones	ESTACIONES	Presión al nivel del mar	Temperatura Ambiente	Máxima de ayer	Mínima en últimas 24 h.	Lluvia en 24 h.	Altura del barómetro
		+700	°	°	°	m.m.	
1	Ensenada	62.4	17	24	16	0	8
	Guaymas	62.0	18	20	18	0	11
	La Paz						
	Mexicali						
	Culiacán	61.4	14	29	13	0	53
2	Islas Marías						
	Mazatlán	61.0	19	23	18	0	78
	San Blas	61.2	19	24	18	0	7
	Acapulco	60.0	20	29	19	0	3
3	Chilpancingo	60.4	11	28	8	0	1250
	Colima	61.4	16	29	15	0	498
	Manzanillo	61.6	18	29	16	0	4
	Oaxaca	62.0	6	28	5	0	1563
	C. Lerdo	63.0	10	22	9	0	1140
4	C. Juárez						
	Chihuahua	64.2	1	22	-1	0	1423
	Durango	62.0	7	22	6	0	1886
	Aguascalientes	62.6	8	25	7	0	1879
	Guadalajara	62.0	8	28	7	0	1556
	Guanajuato	62.8	12	24	11	0	2037
5	León	63.0	6	27	5	0	1809
	Querétaro	64.0	7	25	6	0	1842
	S. Luis Potosí	64.0	5	24	5	0	1877
	Zacatecas, (C. de la Bufa)						2612
	Cuernavaca						1538
	Morelia	62.2	7	22	6	0	1923
6	Pachuca	64.0	7	20	6	0	2435
	Puebla	63.8	6	23	6	0	2150
	Tacubaya	62.6	3	23	3	0	2309
	Toluca	62.5	4	19	3	0	2675
	C. Victoria						317
	Lampazos	64.8	11	27	8	0	317
7	Matamoros	66.4	15	25	14	Inap.	12
	Monterrey	65.1	13	27	12	0	528
	Saltillo	64.8	7	17	7	0	1609
	Tampico	65.8	16	23	16	0	8
	Córdoba	65.5	12	23	9	0	871
	Frontera	66.3	20	27	20	0	2
	Jalapa	66.2	10	20	10	0	1399
	Orizaba	65.0	9	20	8	0	1248
8	Puerto México	66.0	21	23	19	Inap.	14
	Río Verde	65.0	7	26	6	0	1012
	Tuxpan	64.4	13	24	2	0	2178
	Veracruz	66.0	13	25	11	0	
	Villahermosa	66.4	17		17	0	16
	Comitán						20
	Rincón Antonio	60.8	12	22	9	0	1635
9	Salina Cruz	62.2	17	26	15	0	208
	S. Cristóbal	60.4	23	29	20	0	56
	Tapachula						2118
	Tuxtla Gutiérrez	59.0	19	35	17	0	168
	Campeche	62.2	18	25	18	0	536
	C. del Carmen	66.0	18	22	17	0	25
	Maxcanú	66.4	21		18	0	
10	Mérida						12
	Payo Obispo	65.6	19	27	16	0	22
	Progreso	63.2	18	27	17	0	4
	Valladolid	66.2	22		20	0	14
							22

Lluvia en Estaciones Termopluviométricas

Regiones	Estaciones	m.m.	Regiones	Estaciones	m.m.
1	Altar		4	Stgo. Papasquiaro	
	Nacozari			Sierra Mojada	
	Navojoa	0		Tenósachic	0
	Santa Rosalía			Tepehuanes	
	Ures			Villa González	0
2	Acaponeta		5	San José Iturbide	
	Choix			Sombrerete	
	Tepic	0	6	México, D. F.	
	Topolobampo			Tehuacán	
3	Huajuapan	0		Zamora	0
	Huetamo	0	7	Zitácuaro	0
	Iguala	0		Camargo, Tamps.	0
	Tamazula	0		Linares	
4	Camargo, Chih.			Monclova	0
	Casas Grandes			Culiacán	
	Charcas		8	Huanchinango	0
	Guanaceví			Tempa	4
	La Flor	0	9	Cintalapa	0
	Nazas			Motozintla	0
	Parral			Tenosique	
	San Juan de Gpe.		10	Champotón	

PREVISION GENERAL

Aumentarán la temperatura y los nublados en la República. Habrá lluvias aisladas en las Vertientes del Golfo y del Pacífico. Disminuirán las heladas en la Meseta.

Probabilidades para el Día y la Noche de Mañana

REGION 1	Ascenso de temperatura. Cielo medio nublado. No habrá lluvias. Vientos débiles del Oeste.
REGION 2	Ascenso de temperatura. Cielo nublado. Lluvias aisladas. Vientos débiles del Oeste.
REGION 3	Ascenso de temperatura. Cielo medio nublado. No habrá lluvias. Vientos débiles del Oeste.
REGION 4	Ascenso de temperatura. Cielo medio nublado. No habrá lluvias. Heladas.
REGION 5	Ascenso de temperatura. Cielo medio nublado. No habrá lluvias. Heladas.
REGION 6	Ascenso de temperatura. Cielo despejado. No habrá lluvias. Heladas.
REGION 7	Ascenso de temperatura. Cielo despejado. No habrá lluvias. Vientos moderados del Sureste.
REGION 8	Ascenso de temperatura. Cielo medio nublado. Lluvias aisladas. Vientos moderados del Este.
REGION 9	Ascenso de temperatura. Cielo medio nublado. No habrá lluvias. Vientos moderados del Norte.
REGION 10	Ascenso de temperatura. Cielo medio nublado. No habrá lluvias. Vientos débiles del Este.

Zincografía de la Dirección de Estudios Geográficos y Climatológicos

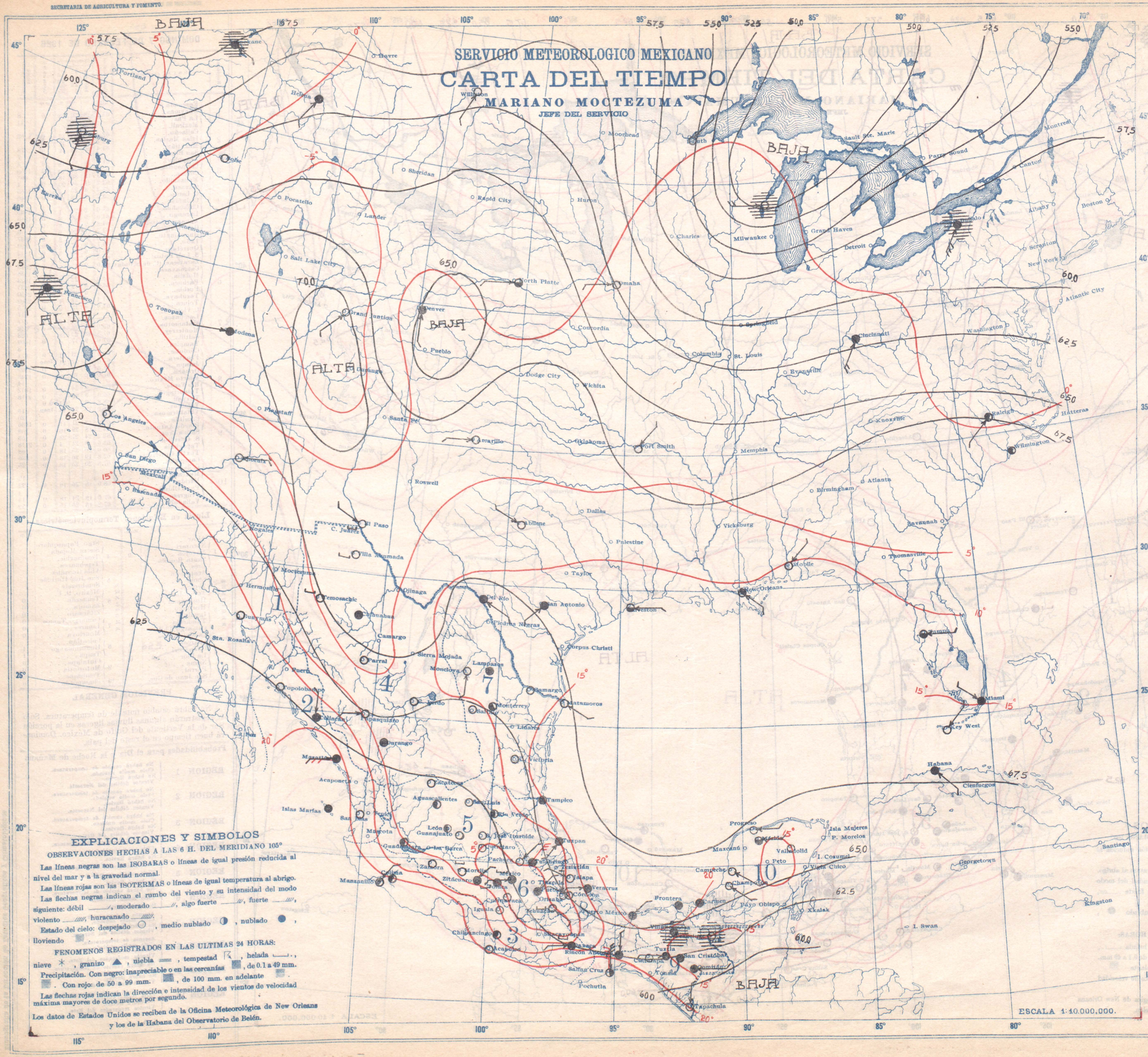

SABADO 6 DE FEBRERO DE 1926

Regiones	Estaciones	Presión al nivel del mar	Temperatura: Ambiente	Temperatura: Máxima de ayer	Temperatura: Mínima en 24 h.	Lluvia en 24 h.	Altura del barómetro
		+700	°	°	°	m.m.	
1	Ensenada						
	Guaymas	63.4	17	27	17	0	8
	La Paz						11
	Mexicali						
2	Culiacán	62.4	16	32	15	0	53
	Islas Marías	61.6	18		14	0	
	Mazatlán	62.2	21	23	21	0	78
	San Blas						7
	Acapulco	60.8	19	31	18	0	3
3	Chilpancingo	61.0	11	28	8	0	1250
	Colima	61.0	15	28	15	0	498
	Manzanillo	61.0	20		19	0	4
	Oaxaca	62.6	5	26	5	0	1563
	C. Lerdo	64.6	8	22	8	0	1140
4	C. Juárez						
	Chihuahua	67.8	3	22	2	0	1423
	Durango	64.0	8	22	7	0	1886
	Aguascalientes	62.2	6	24	6	0	1879
	Guadalajara						1576
	Guanajuato	62.1	9	23	9	0	2037
5	León	62.0	9	24	7	0	1809
	Querétaro	62.8	7	22	6	0	1842
	S. Luis Potosí	62.4	6	21	6	0	1877
	Zacatecas (C. de la Bufa)	62.8	10	13	9	0	2612
	Cuernavaca						1538
	Morelia	62.0	9	22	8	0	1923
6	Pachuca	63.0	8	20	7	0	2435
	Puebla	63.2	4	24	3	0	2150
	Tacubaya	62.9	5	21	3	0	2309
	Toluca	62.5	3	18	2	0	2675
	C. Victoria						317
	Lampazos	66.0	12	23	10	0	317
7	Matamoros	67.0	15	22	14	0	12
	Monterrey	65.1	12	22	11	0	528
	Saltillo	64.9	9	16	8	0	1609
	Tampico	66.8	16	24	15	0	8
	Córdoba	65.0	12	22	6	0	871
	Frontera	66.0	20	25	20	0	2
	Jalapa	65.8	10	17	9	0	1399
	Orizaba	64.8	7	21	6	0	1248
8	Puerto México	65.8	21	23	20	0	14
	Río Verde	63.3	9	22	8	0	1012
	Tulancingo	63.4	2	21	1	0	2118
	Tuxpan	66.8	13	23	12	0	
	Veracruz	66.8	19	24	18	0	16
	Villahermosa						20
	Comitán	62.0	12	21	11	0	1635
	Rincón Antonio	62.8	18	20	15	0	248
9	Salina Cruz	61.2	21	28	20	0	56
	S. Cristóbal	62.5	7	22	2	0	2118
	Tapachula	59.4	20	35	18	0	168
	Tuxtla Gutiérrez	62.6	18	23	18	0	536
	Campeche	65.4	18		17	0	25
	C. del Carmen	66.4	21	25	18	0	
	Maxcanú						12
10	Mérida	66.6	17	27	16	0	22
	Payo Obispo						4
	Progreso	66.4	19	24	17	0	14
	Valladolid						22

Lluvia en Estaciones Termopluviométricas

Regiones	Estaciones	m.m.	Regiones	Estaciones	m.m.
1	Altar		4	Stgo. Papasquiaro	0
	Nacozari			Sierra Mojada	
	Navojoa	0		Temósachic	0
	Santa Rosalía			Tepehuanes	
	Ures			Villa González	0
2	Acaponeta		5	San José Iturbide	
	Choix			Sombrerete	
	Tepic		6	México, D. F.	
	Topolobampo			Tehuacán	0
	Huajuapan	0		Zamora	
	Huetamo			Zitácuaro	0
	Iguala	0	7	Camargo, Tamps.	
	Tamazula			Linares	0
	Camargo, Chih.			Monclova	0
	Casas Grandes		8	Cuicatlán	
	Charcas	0		Huauchinango	0
4	Guanaceví			Teapa	3
	La Flor		9	Cintalapa	0
	Nazas			Motozintla	0
	Parral		10	Tenosique	1
	San Juan de Gpe.			Champotón	0

PREVISION GENERAL

La temperatura ascenderá en la porción Sur de la República y no tendrá cambio notable en el resto. Los nublados aumentarán en general siendo probable que se registren algunas lluvias en la porción Sur del país.

Probabilidades para el Día y la Noche de Mañana

REGION 1
No habrá cambio de temperatura.
Cielo medio nublado.
No habrá lluvias.
Vientos moderados del Noroeste.

REGION 2
Ascenso de temperatura.
Cielo nublado.
No habrá lluvias.
Vientos moderados del Noroeste.

REGION 3
Ascenso de temperatura.
Cielo nublado.
Lluvias aisladas.
Vientos débiles del Oeste.

REGION 4
No habrá cambio de temperatura.
Cielo medio nublado.
No habrá lluvias.

REGION 5
Ascenso de temperatura.
Cielo medio nublado.
No habrá lluvias.

REGION 6
No habrá cambio de temperatura.
Cielo nublado.
No habrá lluvias.

REGION 7
No habrá cambio de temperatura.
Cielo medio nublado.
No habrá lluvias.
Vientos débiles del Sureste.

REGION 8
Ascenso de temperatura.
Cielo nublado.
No habrá lluvias.
Vientos moderados del Este.

REGION 9
Ascenso de temperatura.
Cielo nublado.
Lluvias aisladas.
Vientos moderados del Norte.

REGION 10
No habrá cambio de temperatura.
Cielo medio nublado.
No habrá lluvias.
Vientos débiles del Este.

Zincografía de la Dirección de Estudios Geográficos y Climatológicos

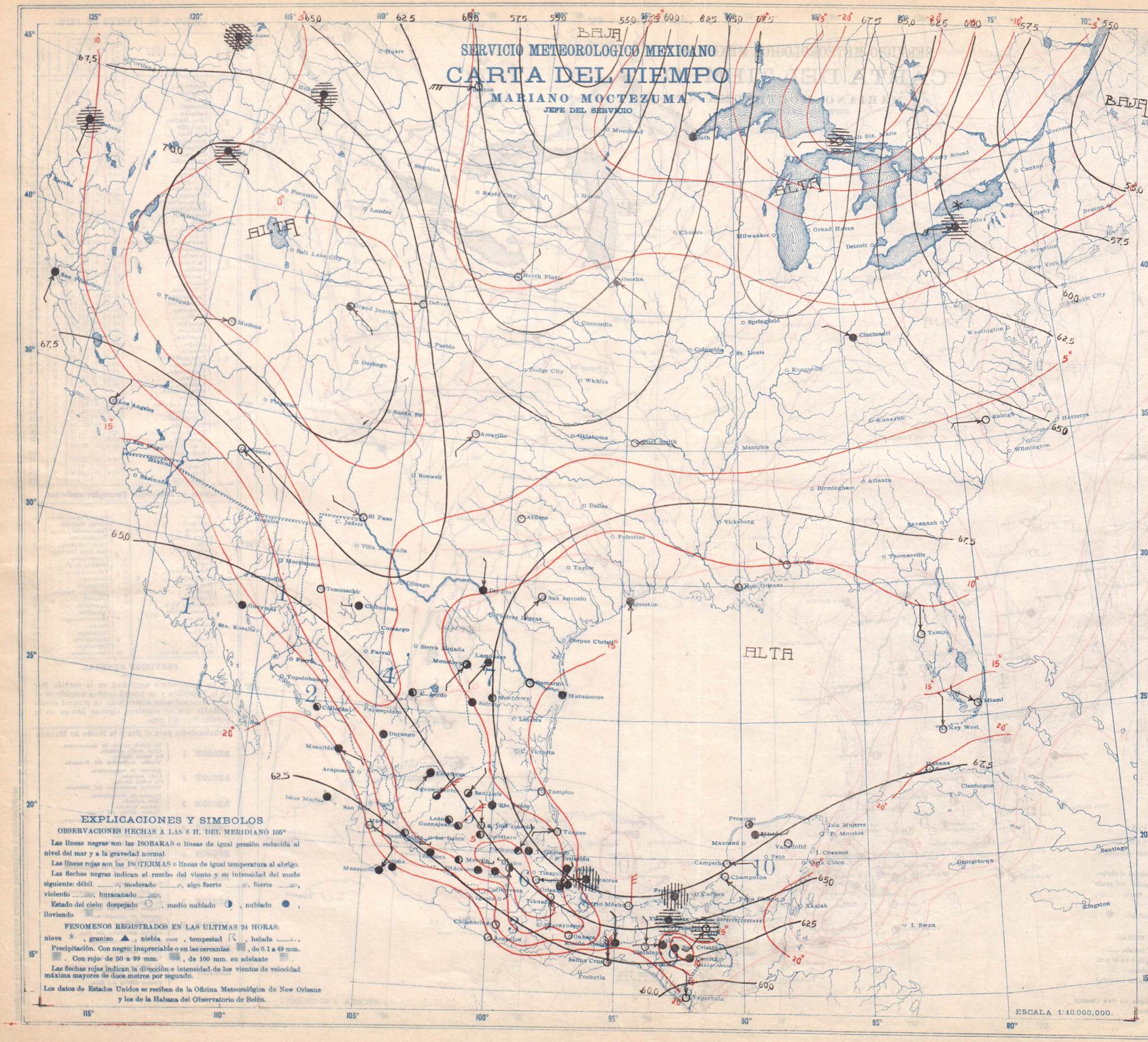

EXPLICACIONES Y SIMBOLOS

OBSERVACIONES HECHAS A LAS 6 H. DEL MERIDIANO 105°

Las líneas negras son las ISOBARAS o líneas de igual presión reducida al nivel del mar y a la gravedad normal.

Las líneas rojas son las ISOTERMAS o líneas de igual temperatura al abrigo.

Las flechas negras indican el rumbo del viento y su intensidad del modo siguiente: débil, moderado, algo fuerte, fuerte, violento, huracanado.

Estado del cielo: despejado ○, medio nublado ◑, nublado ●, lloviendo.

FENOMENOS REGISTRADOS EN LAS ULTIMAS 24 HORAS:

nieve *, granizo ▲, niebla, tempestad, helada, Precipitación. Con negro: inapreciable o en las cercanías, de 0.1 a 49 mm. Con rojo: de 50 a 99 mm., de 100 mm. en adelante.

Las flechas rojas indican la dirección e intensidad de los vientos de velocidad máxima mayores de doce metros por segundo.

Los datos de Estados Unidos se reciben de la Oficina Meteorológica de New Orleans y los de la Habana del Observatorio de Belén.

DOMINGO 7 DE FEBRERO DE 1926

Regiones	Estaciones	Presión a nivel del mar. +700	Temperatura Ambiente °	Máxima de ayer °	Mínima en últimas 24 h. °	Lluvia en 24 h. m.m.	Altura del barómetro
1	Ensenada	63.2	18	26	18	0	8
	Guaymas						11
	La Paz						
	Mexicali						
2	Culiacán	62.4	17	31	17	0	53
	Islas Marías	62.4	20	26	17	0	
	Mazatlán	63.4	20	23	19	0	78
3	San Blas						7
	Acapulco	61.6	19	31	18	0	3
	Chilpancingo	62.6	13	29	10	0	1250
	Colima	62.3	18	30	18	0	498
	Manzanillo	62.2	21	30	20	0	4
	Oaxaca	63.2	8	25	5	0	1563
	C. Lerdo	65.2	9	23	8	0	1140
4	Chihuahua	68.0	2	24	1	0	1423
	Durango	64.0	9	20	8	0	1856
	Aguascalientes	64.8	9	24	8	0	1879
	Guadalajara	63.2	11	26	9	0	1556
	Guanajuato	64.8	9	25	8	0	2037
5	León	64.7	8	27	7	0	1809
	Querétaro	65.0	6	25	5	0	1842
	S. Luis Potosí	65.5	5	22	5	0	1877
	Zacatecas, (C. de la Bufa)	65.0	9	15	7	0	2612
	Cuernavaca						1538
	Morelia	64.0	9	22	9	0	1923
6	Pachuca	66.0	8	19	6	0	2435
	Puebla	65.2	6	19	6	0	2150
	Tacubaya	64.4	4	22	4	0	2309
	Toluca	64.0	5	19	2	0	2675
	C. Victoria						317
7	Lampazos	67.3	11	21	10	0	317
	Matamoros	69.0	16	24	15	0	12
	Monterrey	67.5	18	22	13	0	528
	Saltillo	67.0	9	17	6	0	1609
	Tampico						8
	Córdoba	67.2	13	23	11	0	8.1
	Frontera	67.0	22	22	21	Inap.	2
	Jalapa	68.3	10	19	9	0	1399
	Orizaba	67.0	10	19	9	0	1248
8	Puerto México						14
	Río Verde	66.0	9	24	8	0	1012
	Tulancingo	66.5	3	23	2	0	2118
	Tuxpan	68.8	13		11	0	
	Veracruz	68.0	19	24	19	Inap.	16
	Villahermosa						20
9	Comitán	62.0	13	21	11	0	1635
	Rincón Antonio	63.2	18	29	16	0	2.8
	Salina Cruz	62.4	24	27	23	0	56
	S. Cristóbal	62.6	8	21	4	0	2118
	Tapachula	60.0	20	35	18	0	168
	Tuxtla Gutiérrez	62.8	19	26	18	0	536
10	Campeche	67.8	20	25	18	0	25
	C. del Carmen						
	Maxcanú						12
	Mérida	68.0	18	26	16	0	22
	Payo Obispo						4
	Progreso	67.6	19	24	18	0	14
	Valladolid	67.2	15	26	15	0	22

Lluvia en Estaciones Termopluviométricas

Regiones	Estaciones	m.m.	Regiones	Estaciones	m.m.
1	Altar		4	Stgo. Papasquiaro	
	Nacozari			Sierra Mojada	
	Navojoa	0		Temósachic	
	Santa Rosalía			Tepehuanes	
	Ures			Villa González	
2	Acaponeta		5	San José Iturbide	
	Choix			Sombrerete	
	Tepic			México, D. F.	
	Topolobampo		6	Tehuacán	0
3	Huajuapan			Zamora	0
	Huetamo			Zitácuaro	0
	Iguala		7	Camargo, Tamps.	0
	Tamazula	0		Linares	0
4	Camargo, Chih.			Monclova	0
	Casas Grandes			Cuicatlán	
	Charcas	0	8	Huauchinango	1
	Guanacevi			Tenpa	1
	La Flor	0		Cintalapa	0
	Nazas		9	Motozintla	0
	Parral			Tenosique	5
	San Juan de Gpe.		10	Champotón	0

PREVISION GENERAL

No habrá cambio notable de temperatura. Sólo se registrarán algunas lluvias ligeras en la porción Sur de la Vertiente del Golfo de México. Dominará buen tiempo en el resto del país.

Probabilidades para el Día y la Noche de Mañana

REGION 1 — No habrá cambio de temperatura. Cielo medio nublado. No habrá lluvias. Vientos débiles del Noroeste.

REGION 2 — No habrá cambio de temperatura. Cielo medio nublado. No habrá lluvias. Vientos débiles del Noroeste.

REGION 3 — No habrá cambio de temperatura. Cielo medio nublado. No habrá lluvias. Vientos débiles del Oeste.

REGION 4 — No habrá cambio de temperatura. Cielo medio nublado. No habrá lluvias.

REGION 5 — No habrá cambio de temperatura. Cielo medio nublado. No habrá lluvias.

REGION 6 — No habrá cambio de temperatura. Cielo medio nublado. No habrá lluvias.

REGION 7 — Ascenso de temperatura. Cielo medio nublado. No habrá lluvias. Vientos débiles del Sureste.

REGION 8 — Ascenso de temperatura. Cielo medio nublado. Lluvias aisladas. Vientos moderados del Este.

REGION 9 — No habrá cambio de temperatura. Cielo medio nublado. No habrá lluvias. Vientos moderados del Norte.

REGION 10 — Ascenso de temperatura. Cielo medio nublado. No habrá lluvias. Vientos moderados del Este.

Zincografía de la Dirección de Estudios Geográficos y Climatológicos

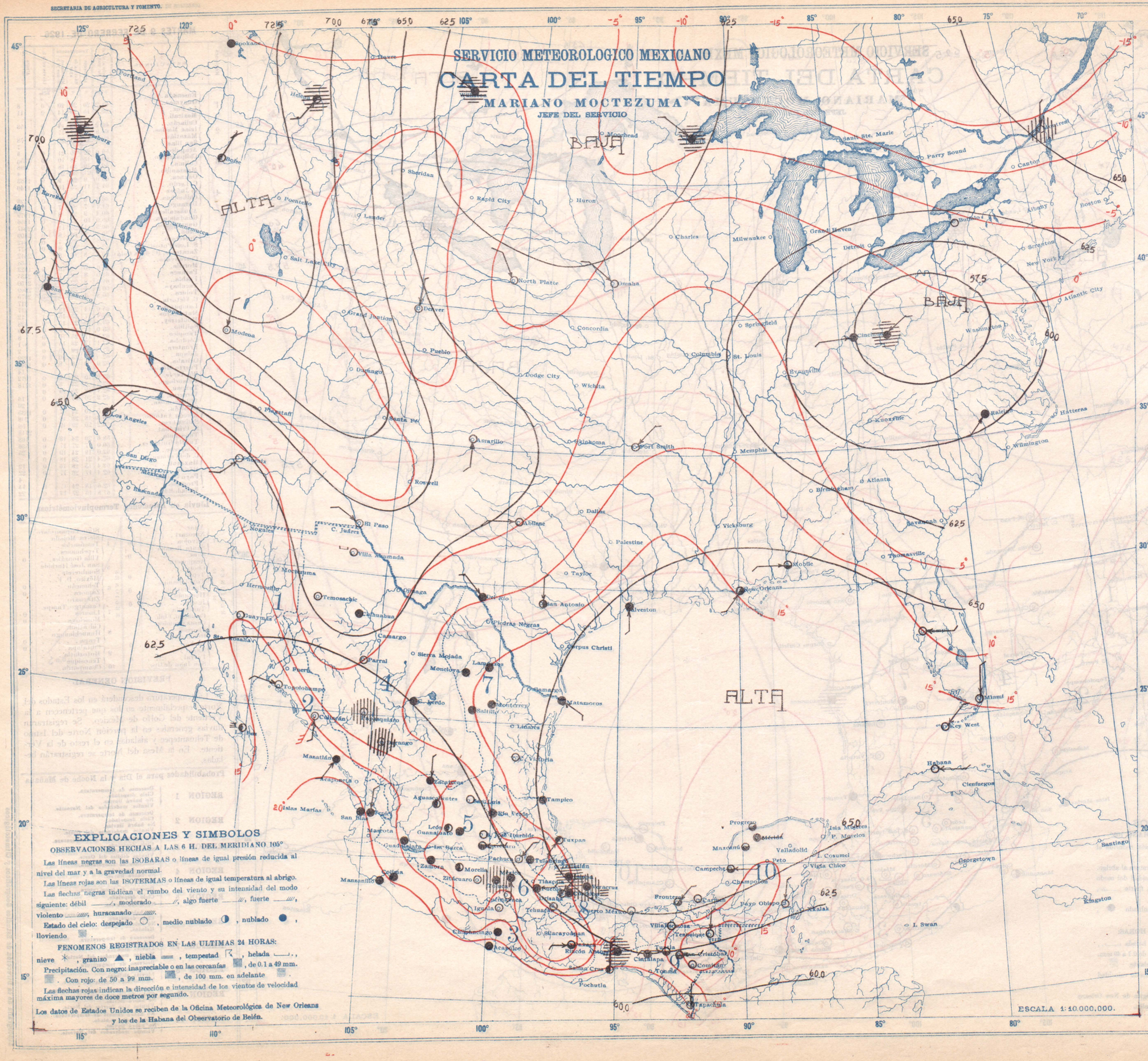

LUNES 8 DE FEBRERO DE 1926

Regiones	ESTACIONES	Presión Ki (nivel del mar)	Temperatura Ambiente	Máxima de ayer	Mínima en últimas 24 h.	Lluvia en 24 h.	Altura del barómetro
		+700	°	°	°	m.m	
1	Ensenada	62.6	15	27	15	0	8
	Guaymas	62.0	16	22	15	0	11
	La Paz						
	Mexicali						
2	Culiacán	61.5	17	29	16	0	53
	Islas Marías						
	Mazatlán	61.2	21	23	20	0	78
	San Blas						7
3	Acapulco	61.0	21	32	20	0	3
	Chilpancingo	61.4	14	27	11	0	1250
	Colima	61.0	19	28	18	0	498
	Manzanillo	61.6	21		20	0	4
	Oaxaca	61.8	9	25	8	0	1563
	C. Lerdo	62.6	11	22	11	0	1140
4	C. Juárez						
	Chihuahua	65.1	3	26	2	0	1428
	Durango	61.6	9	18	9	Inap.	1886
	Aguascalientes	62.0	12	21	11	0	1879
	Guadalajara	61.4	13	26	12	0	1556
	Guanajuato	61.9	10	20	10	0	2037
5	León	61.8	10	23	9	0	1809
	Querétaro	62.3	8	20	7	0	1842
	S. Luis Potosí	62.3	8	19	8	0	1877
	Zacatecas (C. de la Bufa)	62.2	10		9	0	2612
	Cuernavaca						1538
6	Morelia	61.6	9	19	9	0	1923
	Pachuca	63.0	8	19	7	0	2435
	Puebla	63.2	10	22	8	0	2150
	Tacubaya	62.6	7	21	7	0	2309
	Toluca	62.0	8		6	Inap.	2675
	C. Victoria						317
7	Lampazos	63.8	14	25	13	0	317
	Matamoros	64.8	18	25	17	0	12
	Monterrey	63.6	15	24	15	0	528
	Saltillo	63.0	12	19	11	0	1609
	Tampico	65.4	18	24	17	0	8
	Córdoba	64.6	14	23	11	0	81
	Frontera	65.4	19	27	18	0	2
	Jalapa	65.2	11	16	11	1	1399
	Orizaba	64.2	11	17	11	0	1248
8	Puerto México						14
	Río Verde	63.2	10		9	0	1012
	Tulancingo	63.4	5	20	3	0	2118
	Tuxpan	65.4	18	25	16	0	
	Veracruz	65.2	19	24	19	1	16
	Villahermosa						20
	Comitán						1635
9	Rincón Antonio	62.0	18	21	15	2	208
	Salina Cruz	61.2	23	28	22	0	56
	S. Cristóbal	62.4	5	20	4	0	2118
	Tapachula	59.4	20	35	18	0	168
	Tuxtla Gutiérrez	62.5	17	25	17	0	536
	Campeche	65.2	17		17	0	25
10	C. del Carmen						
	Maxcanú	65.2	15	29	15	0	12
	Mérida	65.4	19	26	16	0	22
	Payo Obispo	64.6	16	27	15	0	4
	Progreso	65.2	18	24	17	0	14
	Valladolid						22

Lluvia en Estaciones Termopluviométricas

REGIONES		m.m.	REGIONES		m.m.
1	Altar		4	Stgo. Papasquiaro	Inap.
	Nacozari			Sierra Mojada	
	Navojoa	0		Temósachic	
	Santa Rosalía			Tepehuanes	
	Ures	0		Villa González	0
2	Acaponeta		5	San José Iturbide	
	Choix			Sombrerete	
	Tepic	0		México, D. F.	
	Topolobampo	0	6	Tehuacán	
3	Huajuapan	0		Zamora	0
	Huetamo			Zitácuaro	0
	Iguala	0		Camargo, Tamps.	
	Tamazula		7	Linares	0
	Camargo, Chih.			Monclova	0
	Casas Grandes			Cuicatlán	
	Charcas		8	Huauchinango	
4	Guanaceví			Teapa	0
	La Flor	0		Cintalapa	0
	Nazas		9	Motozintla	0
	Parral			Tenosique	0
	San Juan de Ojc.		10	Champotón	0

PREVISION GENERAL

La temperatura disminuirá ligeramente al Norte de la República. El tiempo será medio nublado y no se registrarán lluvias.

Probabilidades para el Día y la Noche de Mañana

REGION 1
Descenso de temperatura.
Cielo despejado.
No habrá lluvias.
Vientos débiles del Noroeste.

REGION 2
Descenso de temperatura.
Cielo despejado.
No habrá lluvias.
Vientos moderados del Oeste.

REGION 3
No habrá cambio de temperatura.
Cielo medio nublado.
No habrá lluvias.
Vientos débiles del Oeste.

REGION 4
Descenso de temperatura.
Cielo medio nublado.
No habrá lluvias.

REGION 5
No habrá cambio de temperatura.
Cielo medio nublado.
No habrá lluvias.

REGION 6
No habrá cambio de temperatura.
Cielo medio nublado.
No habrá lluvias.

REGION 7
Descenso de temperatura.
Cielo medio nublado.
No habrá lluvias.
Vientos moderados del Noreste.

REGION 8
No habrá cambio de temperatura.
Cielo medio nublado.
No habrá lluvias.
Vientos moderados del Noreste.

REGION 9
No habrá cambio de temperatura.
Cielo medio nublado.
No habrá lluvias.
Vientos moderados del Norte.

REGION 10
Ascenso de temperatura.
Cielo medio nublado.
No habrá lluvias.
Vientos moderados del Este.

Zincografía de la Dirección de Estudios Geográficos y Climatológicos

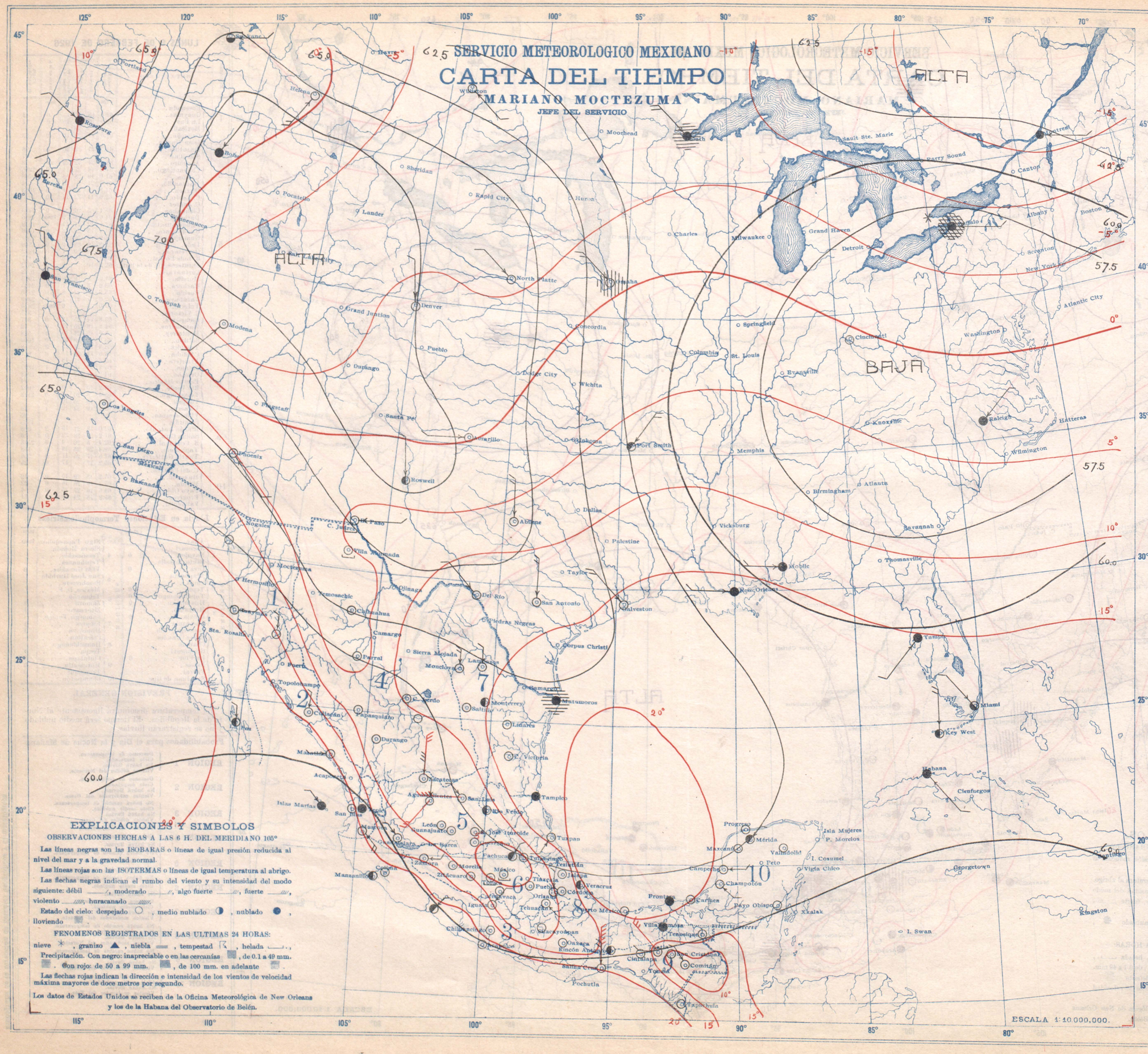

MARTES 9 DE FEBRERO DE 1926

Regiones	Estaciones	Presión al nivel del mar	Temperatura Ambiente	Máxima en el día	Mínima en el día	Lluvia en 24 h.	Altura del barómetro
		+700	°	°	°	m.m	
1	Ensenada	61.2	20	28	20	0	8
	Guaymas	60.8	15	23	14	0	11
	La Paz						
	Mexicali						
	Culiacán	60.2	15	33	14	0	53
2	Islas Marías	60.8	22	27	17	0	
	Mazatlán	60.4	21	24	20	0	78
	San Blas						7
	Acapulco	59.6	22	30	21	0	3
3	Chilpancingo	60.0	13	28	10	0	1250
	Colima	60.1	19	30	18	0	498
	Manzanillo	60.0	21	30	20	0	4
	Oaxaca	63.0	9	28	9	0	1563
	C. Lerdo	61.7	11	25	10	0	1140
4	C. Juárez						
	Chihuahua	66.3	3	26	2	0	1423
	Durango	61.1	7	23	7	0	1886
	Aguascalientes	60.4	9	24	8	0	1879
	Guadalajara	60.0	10	27	10	0	1556
	Guanajuato	60.5	11	25	11	0	2087
5	León	60.3	9	26	8	0	1809
	Querétaro	61.8	8	25	7	0	1842
	S. Luis Potosí	62.5	9	25	8	0	1877
	Zacatecas, (C. de la Bufa)	60.7	8	16	8	0	2612
	Cuernavaca						1558
	Morelia	60.6	10	22	10	0	1923
6	Pachuca	62.0	8	20	7	0	2435
	Puebla	61.0	8	22	7	0	2150
	Tacubaya	60.8	5	23	4	0	2309
	Toluca	60.8	4	18	3	0	2675
	C. Victoria						317
	Lampazos	65.0	14	28	12	0	317
7	Matamoros	63.4	17	23	15	1	12
	Monterrey	63.4	15	27	15	0	528
	Saltillo	63.0	11	19	9	0	1609
	Tampico	62.2	17	25	16	0	8
	Córdoba	62.1	17	28	15	0	811
	Frontera	62.3	20	28	19	0	2
	Jalapa	62.5	13	18	10	0	1399
	Orizaba	62.0	9	18	8	0	1248
8	Puerto México						14
	Río Verde	63.0	10	27	9	0	1012
	Tuxpan	62.5	5	23	5	0	2118
	Veracruz	62.4	18	25	15	0	
	Villahermosa	62.2	20	24	19	0	16
	Comitán						20
	Rincón Antonio	59.5	10	24	7	0	1635
9	Salina Cruz	60.0	18	28	16	0	2.8
	S. Cristóbal	59.2	20	29	19	0	56
	Tapachula						2118
	Tuxtla Gutiérrez	58.6	20	34	18	0	168
	Campeche	60.0	17	27	17	0	536
10	C. del Carmen	62.0	19	24	19	0	25
	Maxcanú	62.4	21	28	18	0	
	Mérida	62.4	15	28	16	0	12
	Payo Obispo	62.4	17	26	17	0	22
	Progreso						4
	Valladolid	62.6	18	24	17	0	14
		61.8	15	27	14	0	22

Lluvia en Estaciones Termopluviométricas

Regiones	Estaciones	m.m.	Regiones	Estaciones	m.m.
1	Altar		4	Stgo. Papasquiaro	
	Nacozari			Sierra Mojada	
	Navojoa	0		Temósachic	
	Santa Rosalía			Tepehuanes	
	Ures	0		Villa González	0
2	Acaponeta		5	San José Iturbide	
	Choix			Sombrerete	
	Tepic	0		México, D. F.	
	Topolobampo		6	Tehuacán	0
3	Hunjuapan	0		Zamora	0
	Huetamo		7	Zitácuaro	
	Iguala	0		Camargo, Tamps.	
	Tamazula			Linares	0
4	Camargo, Chih.			Monclova	0
	Casas Grandes			Culiacán	
	Charcas		8	Huauchinango	
	Guanacevi			Teapa	0
	La Flor	0		Cintalapa	0
	Nazas		9	Motozintla	
	Parral	0		Tenosique	
	San Juan de Gpe.		10	Champotón	0

PREVISION GENERAL

La temperatura descenderá en los Estados del Norte, especialmente en los que pertenecen a la Vertiente del Golfo de México. Se registrarán lluvias generales en la porción Norte del Istmo de Tehuantepec y aisladas en el resto de la Vertiente. En la Mesa del Norte se registrarán heladas.

Probabilidades para el Día y la Noche de Mañana

REGION 1
Descenso de temperatura.
Cielo despejado.
No habrá lluvias.
Vientos moderados del Noroeste.

REGION 2
Descenso de temperatura.
Cielo despejado.
No habrá lluvias.
Vientos moderados del Oeste.

REGION 3
No habrá cambio de temperatura.
Cielo despejado.
No habrá lluvias.
Vientos débiles del Oeste.

REGION 4
Descenso de temperatura.
Cielo despejado.
No habrá lluvias.
Heladas.

REGION 5
Descenso de temperatura.
Cielo despejado.
No habrá lluvias.

REGION 6
No habrá cambio de temperatura.
Cielo despejado.
No habrá lluvias.
Heladas.

REGION 7
Descenso de temperatura.
Cielo nublado.
Lluvias aisladas.
Vientos moderados del Norte.

REGION 8
Descenso de temperatura.
Cielo nublado.
Lluvias aisladas.
Vientos algo fuertes del Norte.

REGION 9
No habrá cambio de temperatura.
Cielo despejado.
No habrá lluvias.
Vientos algo fuertes del Norte.

REGION 10
No habrá cambio de temperatura.
Cielo medio nublado.
No habrá lluvias.
Vientos moderados del Noreste.

Zincografía de la Dirección de Estudios Geográficos y Climatológicos

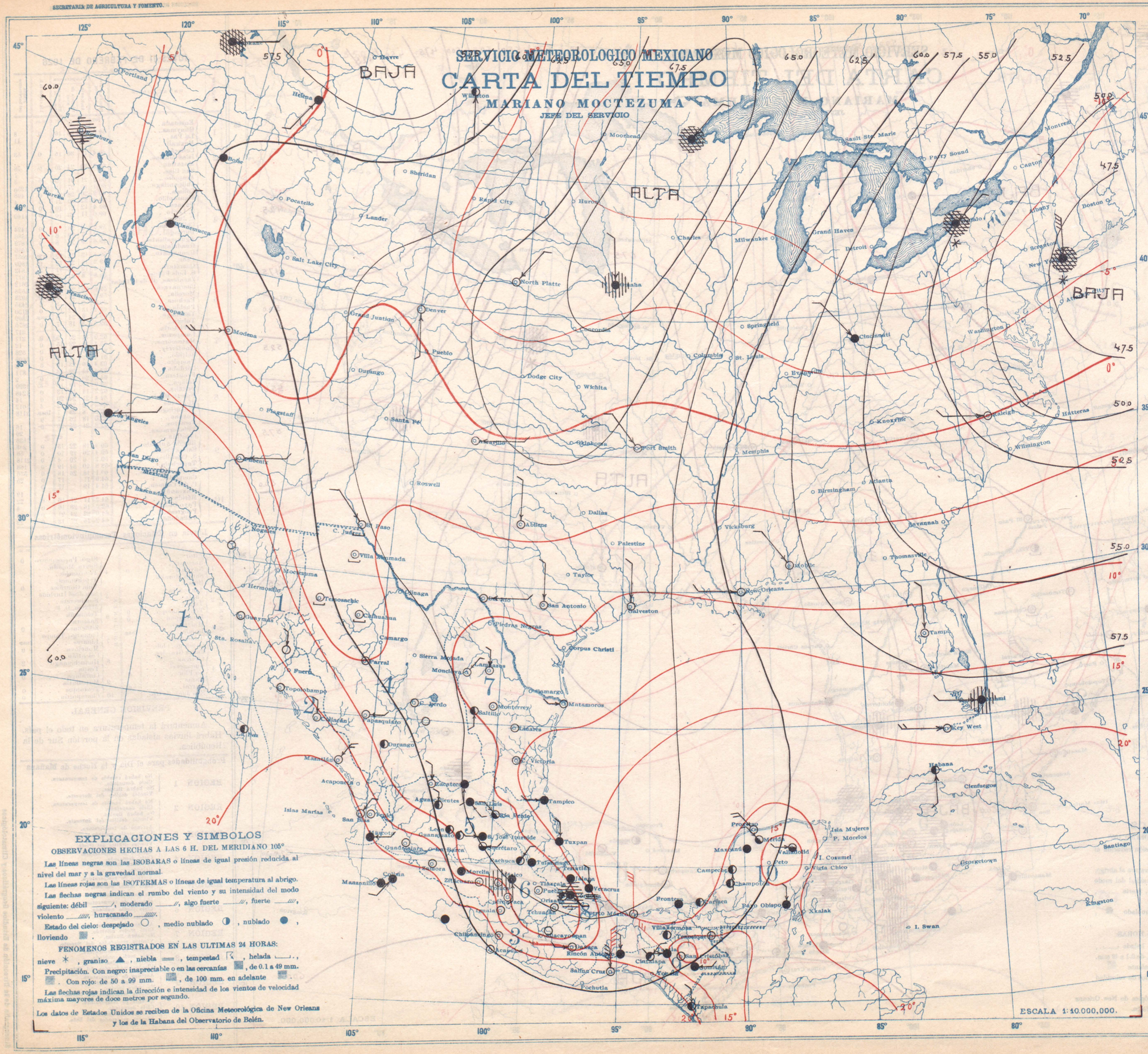

MIERCOLES 10 DE FEBRERO DE 1926

Regiones	ESTACIONES	Presión al nivel del mar	Temperatura Ambiente	Temperatura Máxima de 24 h.	Temperatura Mínima en 24 h.	Lluvia en 24 h.	Altura del barómetro
		+760	°	°	°	m.m.	
1	Ensenada	58.6	17	30	17	0	8
	Guaymas	59.2	16	25	15	0	11
	La Paz						
	Mexicali						
2	Culiacán	58.2	16	31	15	0	53
	Islas Marías						
	Mazatlán	59.2	19	24	18	0	78
	San Blas	59.0	21	26	21	0	7
	Acapulco	58.2	22	31	21	0	3
3	Chilpancingo	58.4	15	30	12	0	1250
	Colima	58.6	23	30	22	0	498
	Manzanillo	58.4	24	29	23	0	4
	Oaxaca	59.6	10	29	9	0	1563
	C. Lerdo	60.1	8	23	8	0	1140
4	C. Juárez						
	Chihuahua	61.8	1	23	-1	0	1423
	Durango	59.2	6	22	6	0	1896
	Aguascalientes	60.0	8	25	7	0	1879
	Guadalajara						1556
	Guanajuato	60.0	10	26	10	0	2037
5	León	60.0	10	27	8	0	1809
	Querétaro	60.3	8	25	7	0	1842
	S. Luis Potosí	60.6	7	24	7	0	1877
	Zacatecas (C. de la Bufa)	60.0	9	15	8	0	2612
	Cuernavaca						1538
	Morelia	59.6	13	22	12	0	1923
6	Pachuca	60.0	8	18	7	0	2435
	Puebla	60.6	9	25	9	0	2150
	Tacubaya	60.2	6	23	6	0	2309
	Toluca	60.1	8	18	7	0	2675
	C. Victoria						317
	Tampico	63.0	10	22	7	0	317
7	Matamoros	64.2	10	21	9	0	12
	Monterrey	62.5	11	23	11	0	528
	Saltillo	62.2	10	17	8	0	1609
	Tampico	63.4	17	25	16	0	8
	Córdoba	62.5	15	25	13	1	8.1
	Frontera	63.2	20	28	20	0	2
	Jalapa	62.8	13	21	12	1	1399
	Orizaba	62.0	12	25	12	0	1248
8	Puerto México						14
	Río Verde	62.1	10	25	9	0	1012
	Tulancingo	61.5	7	22	5	0	2118
	Tuxpan	63.4	17	27	16	0	
	Veracruz	63.0	20	24	20	0	16
	Villahermosa						20
	Comitán	59.2	11	26	10	0	1635
	Rincón Antonio	60.0	18	22	16	0	248
9	Salina Cruz	58.8	22	30	21	0	56
	S. Cristóbal						2118
	Tapachula	57.8	20	34	18	0	168
	Tuxtla Gutiérrez	60.0	18	28	18	0	536
	Campeche	61.8	19	24	19	0	25
	C. del Carmen	62.4	22		18	0	
	Maxcanú	62.4	16	29	16	0	12
10	Mérida	62.4	17	27	17	0	22
	Payo Obispo	61.4	17	28	17	0	4
	Progreso	62.0	22	24	22	0	14
	Valladolid	62.0	15	28	15	0	22

Lluvia en Estaciones Termopluviométricas

Regiones		m.m.	Regiones		m.m.
1	Altar		4	Stgo. Papasquiaro	0
	Sasozari			Sierra Mojada	
	Navojoa	0		Temósachic	0
	Santa Rosalía			Tepehuanes	
	Ures	0		Villa González	
2	Acaponeta		5	San José Iturbide	0
	Choix			Sombrerete	
	Tepic	0	6	México, D. F.	
	Topolobampo	0		Tehuacán	
	Huajuapan	0		Zamora	
3	Huetamo			Zitácuaro	
	Iguala		7	Camargo, Tamps.	
	Tamazula			Linares	0
	Camargo, Chih.			Monclova	0
	Casas Grandes		8	Cuilatlán	
	Chareas	0		Huauchinango	
4	Guanacevi			Tenpa	0
	La Flor	0	9	Cintalapa	0
	Nazas			Motozintla	
	Parral		10	Tenosique	trap
	San Juan de Gpe.			Champotón	0

PREVISION GENERAL

La temperatura aumentará al Norte de la Reblica. Habrá lluvias en la porción Media de la Vertiente del Pacífico. Se registrarán heladas ligeras en la Meseta.

Probabilidades para el Día y la Noche de Mañana

REGION 1	No habrá cambio de temperatura. Cielo despejado. No habrá lluvias. Vientos débiles del Noroeste.
REGION 2	No habrá cambio de temperatura. Cielo despejado. No habrá lluvias. Vientos débiles del Noroeste.
REGION 3	Descenso de temperatura. Cielo nublado. Lluvias aisladas. Vientos débiles del Suroeste.
REGION 4	Ascenso de temperatura. Cielo despejado. No habrá lluvias. Heladas.
REGION 5	No habrá cambio de temperatura. Cielo despejado. No habrá lluvias.
REGION 6	No habrá cambio de temperatura. Cielo medio nublado. Lluvias aisladas. Heladas.
REGION 7	Ascenso de temperatura. Cielo despejado. No habrá lluvias. Vientos débiles del Este.
REGION 8	No habrá cambio de temperatura. Cielo medio nublado. No habrá lluvias. Vientos moderados del Este.
REGION 9	No habrá cambio de temperatura. Cielo medio nublado. No habrá lluvias. Vientos moderados del Norte.
REGION 10	No habrá cambio de temperatura. Cielo medio nublado. No habrá lluvias. Vientos débiles del Este.

Xinografía de la Dirección de Estudios Geográficos y Climatológicos

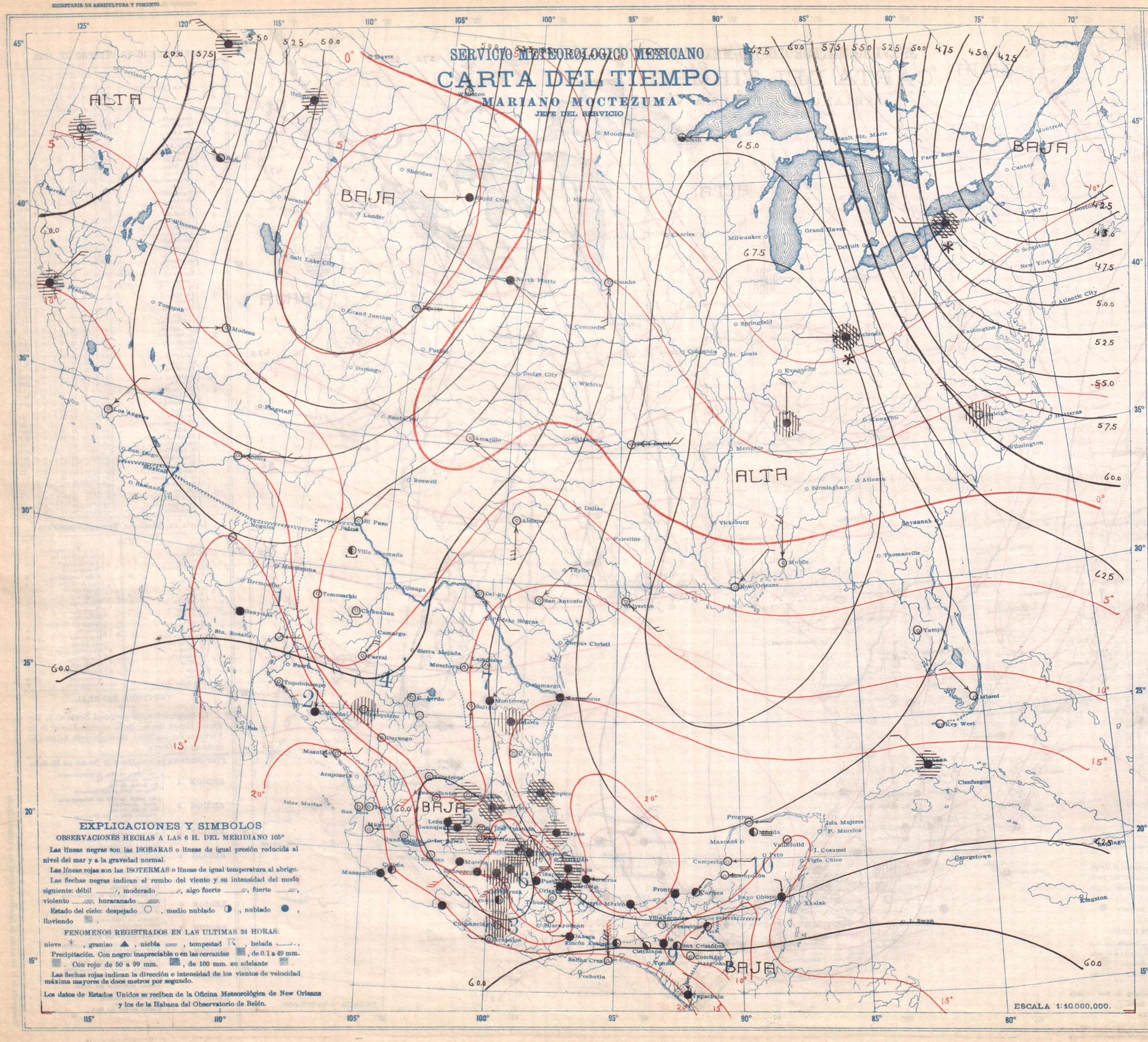

JUVES 11 DE FEBRERO DE 1926

Regiones	ESTACIONES	Presión al nivel del mar +700	Temperatura Ambiente °	Máxima de ayer °	Mínima en última 24 h. °	Lluvia en 24 h. m.m	Altura del barómetro
1	Ensenada	59.6	16	28	16	0	8
	Guaymas						11
	La Paz						
	Mexicali						
2	Culiacán	60.4	17	30	15	0	53
	Islas Marías						
	Mazatlán	60.6	20	24	20	0	78
	San Blas						7
3	Acapulco	60.2	21	31	20	0	3
	Chilpancingo	60.1	15	27	12	Inap	1250
	Colima	60.2	20	28	20	0	498
	Manzanillo	60.8	22	30	21	0	4
	Oaxaca	60.4	12	27	10	0	1563
4	C. Lerdo	60.0	11	25	10	0	1140
	C. Juárez						
	Chihuahua	59.7	3	26	1	0	1423
	Durango	60.2	7	22	6	0	1886
	Aguascalientes	59.6	9	23	8	0	1879
	Guadalajara						1556
5	Guanajuato	59.1	13	22	12	2	2037
	León	59.2	13	25	12	0	1809
	Querétaro	59.4	12	22	11	2	1842
	S. Luis Potosí	59.8	8	21	7	1	1877
	Zacatecas, (C. de la Bufa)						2612
6	Cuernavaca	59.6	16	25	15	0	1538
	Morelia	59.6	14	21	13	0	1923
	Pachuca	60.0	8	19	8	2	2435
	Puebla	60.2	13	22	11	0	2150
	Tacubaya	59.5	9	24	8	Inap.	2309
	Toluca	59.4	8	18	7	0	2675
7	C. Victoria						317
	Lampazos	62.0	11	25	9	0	317
	Matamoros	63.4	15	23	15	0	12
	Monterrey	61.8	12	22	12	0	528
	Saltillo	61.4	9	17	8	0	1609
	Tampico	63.4	19	23	19	6	8
8	Córdoba	62.4	15	23	13	1	871
	Frontera	64.2	20	27	20	0	2
	Jalapa	63.0	11	19	10	3	1399
	Orizaba	62.2	14	18	13	0	1248
	Puerto México	62.4	21	24	20	0	14
	Río Verde	60.2	12	23	12	2	1012
	Tulancingo	60.6	8	23	7	Inap.	2118
	Tuxpan	63.6	18	26	17	9	
	Veracruz	62.8	21	25	20	0	16
9	Villahermosa						20
	Comitán						1635
	Rincón Antonio	60.4	18	22	15	0	248
	Salina Cruz	59.4	20	29	20	0	56
	S. Cristóbal	60.2	6	20	4	0	2118
	Tapachula	58.8	20	34	19	0	168
	Tuxtla Gutiérrez	60.1	18	26	18	0	536
10	Campeche	64.0	17		17	0	25
	C. del Carmen	64.4	19		17	0	
	Maxcanú						12
	Mérida	64.2	17	27	16	0	22
	Payo Obispo	62.6	16	28	16	0	4
	Progreso	64.0	22	24	21	0	14
	Valladolid	64.2	14	27	13	0	22

Lluvia en Estaciones Termopluviométricas

REGIONES		m.m.	REGIONES		m.m.
1	Altar		4	Stgo. Papasquiaro	0
	Nacozari			Sierra Mojada	
	Navojoa	0		Temósachic	
	Santa Rosalía			Tepehuanes	
	Ures		5	Villa González	0
2	Acaponeta			San José Iturbide	
	Choix			Sombrerete	
	Tepic			México, D. F.	
	Topolobampo	0	6	Tehuacán	
3	Huajuapan	0		Zamora	
	Huetamo			Zitácuaro	0
	Iguala	Inap	7	Camargo, Tamps.	
	Tamazula			Linares	Inap
	Camargo, Chih.			Monclova	0
	Casas Grandes		8	Cuicatlán	
	Charcas			Huauchinango	2
4	Guanaceví		9	Tenpa	0
	La Flor	0		Cintalapa	0
	Nazas			Motozintla	
	Parral	0		Tenosique	0
	San Juan de Gpe.		10	Champotón	0

PREVISION GENERAL

Aumentará la temperatura en todo el país. Habrá lluvias aisladas en la porción Sur de la República.

Probabilidades para el Día y la Noche de Mañana

REGION 1
No habrá cambio de temperatura.
Cielo despejado.
No habrá lluvias.
Vientos débiles del Suroeste.

REGION 2
No habrá cambio de temperatura.
Cielo despejado.
No habrá lluvias.
Vientos débiles del Suroeste.

REGION 3
Ascenso de temperatura.
Cielo medio nublado.
Lluvias aisladas.
Vientos débiles del Oeste.

REGION 4
Ascenso de temperatura.
Cielo despejado.
No habrá lluvias.
Heladas.

REGION 5
Ascenso de temperatura.
Cielo medio nublado.
No habrá lluvias.

REGION 6
Ascenso de temperatura.
Cielo medio nublado.
Lluvias aisladas.

REGION 7
Ascenso de temperatura.
Cielo medio nublado.
No habrá lluvias.
Vientos moderados del Sureste.

REGION 8
Ascenso de temperatura.
Cielo medio nublado.
Lluvias aisladas.
Vientos moderados del Este.

REGION 9
Ascenso de temperatura.
Cielo medio nublado.
No habrá lluvias.
Vientos moderados del Norte.

REGION 10
Ascenso de temperatura.
Cielo despejado.
No habrá lluvias.
Vientos moderados del Este.

Zincografía de la Dirección de Estudios Geográficos y Climatológicos

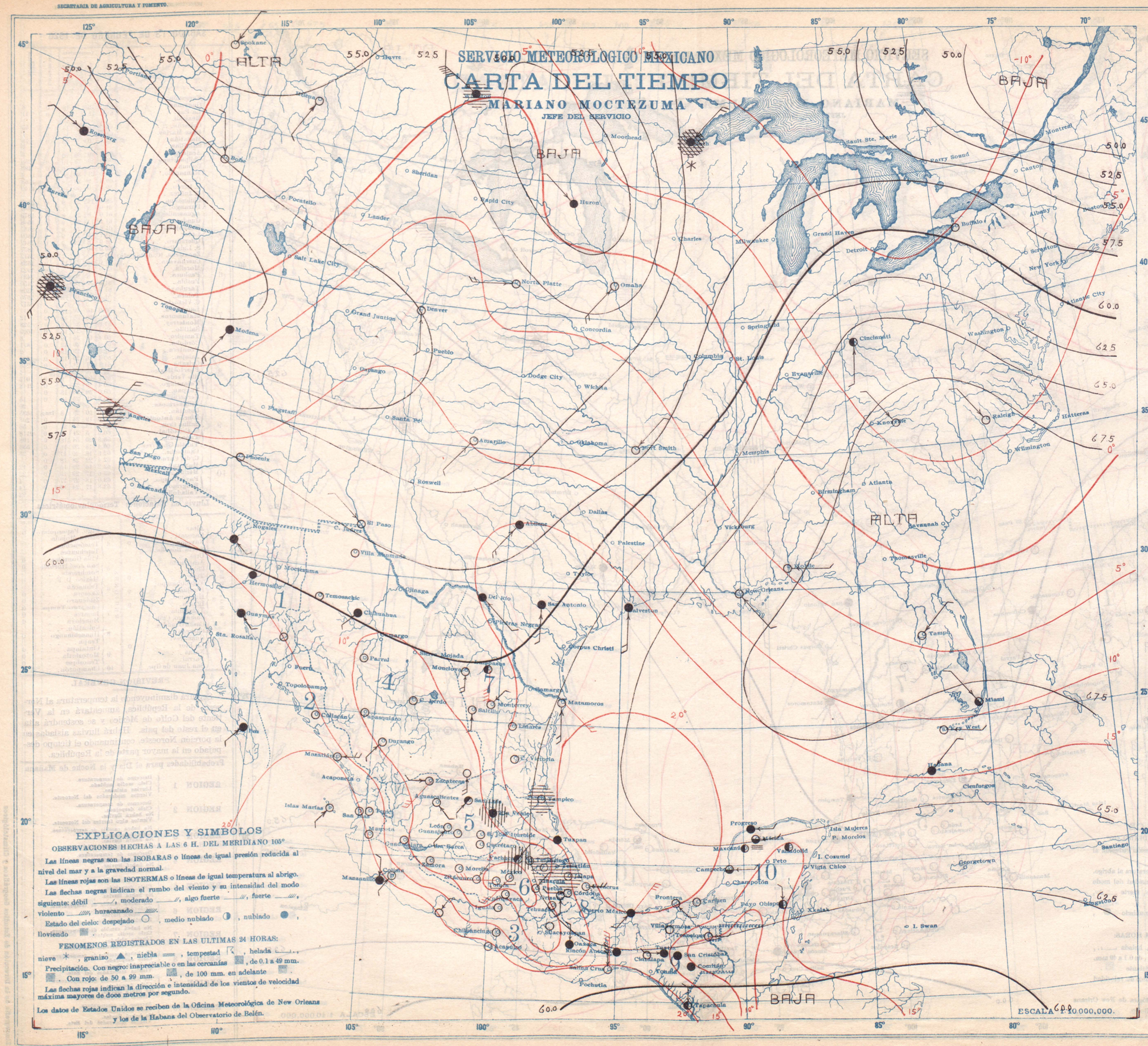

EXPLICACIONES Y SIMBOLOS

OBSERVACIONES HECHAS A LAS 6 H. DEL MERIDIANO 105°

Las líneas negras son las ISOBARAS o líneas de igual presión reducida al nivel del mar y a la gravedad normal.

Las líneas rojas son las ISOTERMAS o líneas de igual temperatura al abrigo.

Las flechas negras indican el rumbo del viento y su intensidad del modo siguiente: débil ____/, moderado ____//, algo fuerte ____///, fuerte ____////, violento ____/////, huracanado ____//////.

Estado del cielo: despejado ○, medio nublado ◑, nublado ●, lloviendo ▩.

FENOMENOS REGISTRADOS EN LAS ULTIMAS 24 HORAS:

nieve ✳, granizo ▲, niebla ═, tempestad ↯, helada ⌊, Precipitación. Con negro: inapreciable o en las cercanías ▩, de 0.1 a 49 mm. ▩. Con rojo: de 50 a 99 mm. ▩, de 100 mm. en adelante ▩.

Las flechas rojas indican la dirección e intensidad de los vientos de velocidad máxima mayores de doce metros por segundo.

Los datos de Estados Unidos se reciben de la Oficina Meteorológica de New Orleans y los de la Habana del Observatorio de Belén.

VIERNES 12 DE FEBRERO DE 1926

Regiones	ESTACIONES	Presión al nivel del mar	Temperatura Ambiente	Máxima de ayer	Mínima en las últimas 24 h.	Lluvia en 24 h.	Altura sobre el nivel del mar
		760 +	°	°	°	m.m.	
1	Ensenada						
	Guaymas	61.0	18		18	0	8
	La Paz	61.8	16	28	14	0	11
	Mexicali						
	Culiacán	61.4	15	31	13	0	53
2	Islas Marías	61.2	16	27	14	0	
	Mazatlán	61.6	19	24	19	0	78
	San Blas						7
	Acapulco	61.0	20	31	20	0	3
3	Chilpancingo	61.2	12	26	9	0	1250
	Colima	61.4	16	29	16	0	498
	Manzanillo	61.0	21	29	20	0	4
	Oaxaca	62.0	11	27	11	0	1563
	C. Lerdo	61.0	9	20	8	0	1140
4	C. Juárez						
	Chihuahua	59.9	11	2	10	0	1423
	Durango	61.2	8	23	8	0	1886
	Aguascalientes	61.7	7	23	5	0	1879
	Guadalajara	61.6	9	26	8	0	1516
	Guanajuato	61.8	9	22	8	0	2037
5	León	61.9	9	25	8	0	1809
	Querétaro	61.8	8	22	8	0	1842
	S. Luis Potosí	61.6	5	24	5	0	1877
	Zacatecas, (C. de la Bufa)	61.7	8	14	8	0	2612
	Cuernavaca	61.8	15		14	0	1538
	Morelia	61.0	8	21	8	0	1923
6	Pachuca	62.2	9	20	8	Inap.	2435
	Puebla	62.5	9	22	7	0	2150
	Tacubaya	62.0	5	23	4	0	2309
	Toluca	61.8	5	16	2	0	2675
	C. Victoria						317
	Lampazos	59.6	14	27	12	0	317
7	Matamoros	61.6	19	24	18	0	12
	Monterrey	59.8	12	31	12	0	528
	Saltillo	60.0	11	30	9	0	1609
	Tampico	63.2	19	21	18	0	8
	Córdoba	62.8	18	20	10	0	8.1
	Frontera		20	28	20	0	2
	Jalapa	62.8	13	15	12	0	1399
	Orizaba	62.6	14	18	13	0	1248
8	Puerto México	62.4	20	27	19	0	14
	Río Verde	61.8	15	23	15	Inap.	1012
	Tuxtepec	62.5	6	20	5	0	218
	Tuxpan	63.3	20	26	17	0	
	Veracruz	63.4	20	24	19	0	16
	Villahermosa						20
	Comitán	61.4	13	22	12	0	1635
	Rincón Antonio	62.0	19	21	15	0	218
9	Salina Cruz	60.4	21	30	21	0	56
	S. Cristóbal	62.4	6	20	4	0	2113
	Tapachula	59.6	20	34	19	0	168
	Tuxtla Gutiérrez	62.5	20	28	19	0	536
	Campeche	64.4	18	24	17	0	25
	C. del Carmen						
10	Maxcanú	65.0	15	28	15	0	12
	Mérida	65.0	17	26	16	0	22
	Payo Obispo	63.0	16	27	16	0	4
	Progreso	65.0	18	23	17	0	14
	Valladolid	64.8	14	26	13	0	22

Lluvia en Estaciones Termopluviométricas

Regiones	Estaciones	m.m.	Regiones	Estaciones	m.m.
1	Altar		4	Stgo. Papasquiaro	
	Nacozari			Sierra Mojada	
	Navojoa	0		Tenósachic	
	Santa Rosalía			Tepehuanes	
	Ures	0		Villa González	
2	Acaponeta		5	San José Iturbide	
	Choix			Sombrerete	
	Tepic		6	México, D. F.	
	Topolobampo			Tehuacán	
	Huajuapan	0		Zamora	
	Huetamo		7	Zitácuaro	0
	Iguala	0		Camargo, Tamps	
3	Tamazula			Linares	0
	Camargo, Chih.			Monclova	0
	Casas Grandes			Culiacán	
	Charcas	0	8	Huauchinango	4
4	Guanaceví			Teapa	0
	La Flor			Cintalapa	0
	Nazas		9	Motozintla	
	Parral			Tenosique	0
	San Juan de Gpe.		10	Champotón	

PREVISION GENERAL

Disminuirá la temperatura y se registrarán lluvias en la porción Noroeste de la República. En el resto del país continuará aumentando la temperatura y dominará buen tiempo. Se registrarán heladas ligeras en la parte Sur de la Mesa Central.

Probabilidades para el Día y la Noche de Mañana

REGION 1	Descenso de temperatura. Cielo medio nublado. Lluvias aisladas. Vientos moderados del Noroeste.
REGION 2	Descenso de temperatura. Cielo medio nublado. No habrá lluvias. Vientos moderados del Oeste.
REGION 3	Ascenso de temperatura. Cielo despejado. No habrá lluvias. Vientos débiles del Oeste.
REGION 4	No habrá cambio de temperatura. Cielo despejado. No habrá lluvias.
REGION 5	Ascenso de temperatura. Cielo despejado. No habrá lluvias.
REGION 6	Ascenso de temperatura. Cielo despejado. No habrá lluvias. Heladas.
REGION 7	Ascenso de temperatura. Cielo despejado. No habrá lluvias. Vientos moderados del Sureste.
REGION 8	Ascenso de temperatura. Cielo despejado. No habrá lluvias. Vientos moderados del Suroeste.
REGION 9	Ascenso de temperatura. Cielo medio nublado. No habrá lluvias. Vientos moderados del Sur.
REGION 10	Ascenso de temperatura. Cielo despejado. No habrá lluvias. Vientos moderados del Este.

Xincografía de la Dirección de Estudios Geográficos y Climatológicos

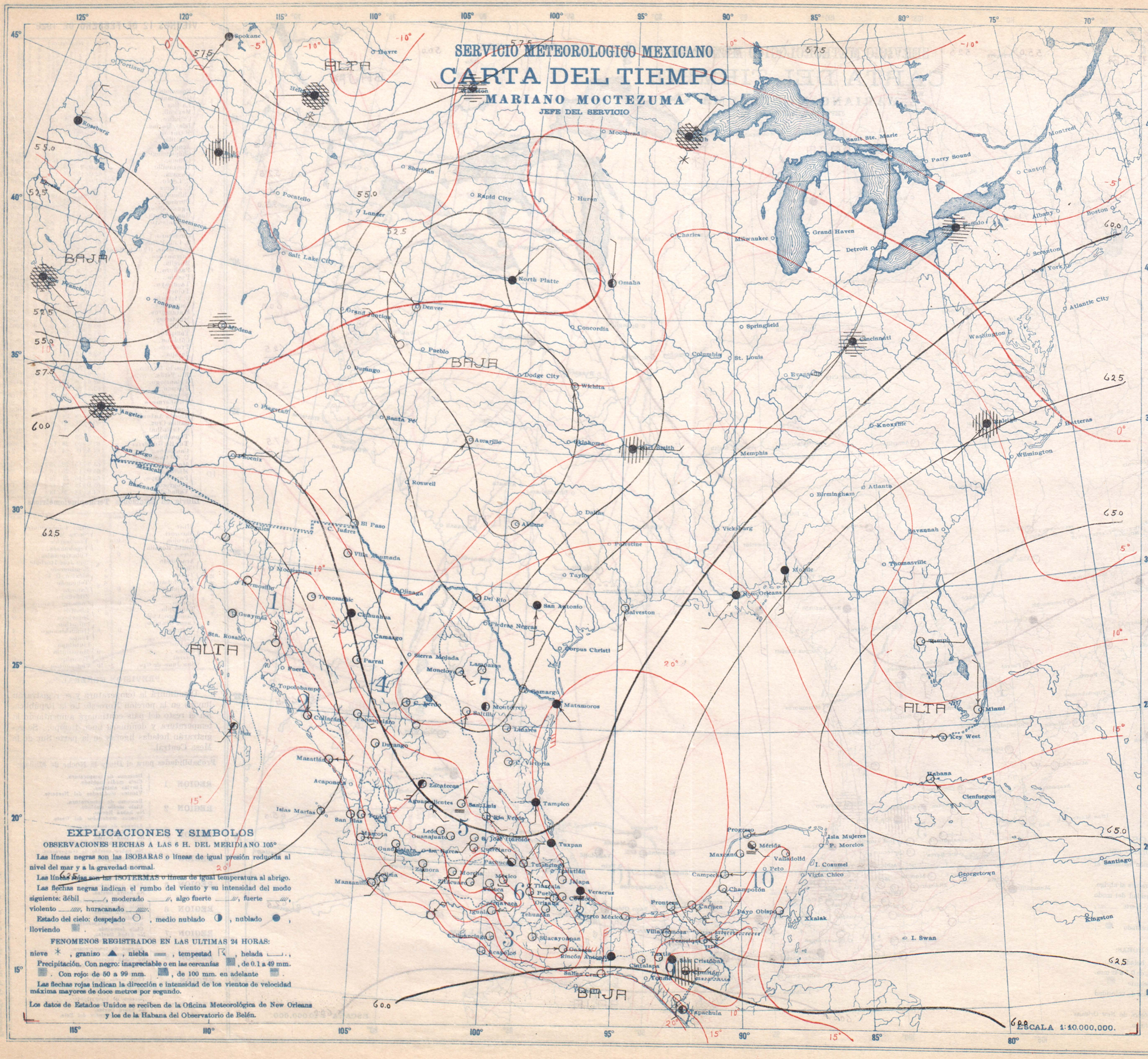

SABADO 13 DE FEBRERO DE 1926

Regiones	Estaciones	Presión a nivel del mar	Temperatura Ambiente	Máxima en 24 h.	Mínima en 24 h.	Lluvia en 24 h.	Altura del barómetro
		+700	°	°	°	m.m.	
1	Ensenada						
	Guaymas	64.0	16		16	0	8
	La Paz	63.9	15		14	0	11
	Mexicali						
	Culiacán	62.6	15	31	14	0	53
2	Islas Marías	61.6	18	28	16	0	
	Mazatlán	62.4	20	25	20	0	78
	San Blas						7
	Acapulco	60.2	20	30	20	0	3
3	Chilpancingo	60.5	13	29	10	0	1250
	Colima	61.0	18	31	16	0	498
	Manzanillo	61.0	21	30	20	0	4
	Oaxaca	60.4	9	28	9	0	1563
	C. Lerdo	59.5	16	30	12	0	1140
4	C. Juárez						
	Chihuahua	58.9	11	28	9	0	1423
	Durango	61.0	8	26	7	0	1886
	Aguascalientes	61.0	8	24	8	0	1879
	Guadalajara	61.2	11	26	9	0	1546
	Guanajuato	61.6	10	24	9	0	2037
5	León	61.7	10	27	9	0	1809
	Querétaro	61.0	8	24	7	0	1842
	S. Luis Potosí	60.0	10		9	0	1877
	Zacatecas, (C. de la Bufa)	60.5	7	19	7	0	2612
	Cuernavaca	61.0	16	25	15	0	1538
	Morelia	61.0	8	22	8	0	1923
6	Pachuca	60.8	8	20	7	0	2435
	Puebla	61.0	7	25	6	0	2150
	Tacubaya	61.3	5	23	5	0	2309
	Toluca	61.2	4	19	3	0	2675
	C. Victoria						317
	Lampazos	56.0	16	30	13	0	317
7	Matamoros	58.8	20	25	19	0	12
	Monterrey	57.0	15	32	15	0	528
	Saltillo	57.4	19	21	15	0	1609
	Tampico	60.4	19	25	19	0	8
	Córdoba	61.0	15	26	12	0	811
	Frontera	62.0	20	29	19	0	2
	Jalapa	60.4	16	23	13	0	1399
	Orizaba	61.1	11	21	11	0	1248
8	Puerto México						14
	Río Verde	59.7	10	28	9	0	1012
	Tulancingo	60.4	9	23	6	0	2118
	Tuxpan	60.0	20	28	18	0	
	Veracruz	60.8	19	25	18	0	16
	Villahermosa						20
	Comitán	60.0	10	25	8	Inap.	1635
	Rincón Antonio	60.6	19	28	17	0	208
9	Salina Cruz	59.4	23	31	21	0	56
	S. Cristóbal	60.5	5	21	2	0	2178
	Tapachula	58.8	20	34	18	0	168
	Tuxtla Gutiérrez	60.4	18	30	18	0	536
	Campeche	62.6	18	26	17	0	25
	C. del Carmen	62.4	22	28	18	0	
	Maxcanú	63.2	16	29	15	0	12
10	Mérida	63.6	17	29	15	0	22
	Payo Obispo	63.0	18	27	17	0	4
	Progreso	63.8	17	24	16	0	14
	Valladolid						22

Lluvia en Estaciones Termopluviométricas

Regiones	Estaciones	m.m.	Regiones	Estaciones	m.m.
1	Altar		4	Stgo. Papasquiaro	0
	Nacozari			Sierra Mojada	
	Navojoa	0		Temósachic	
	Santa Rosalía			Tepehuanes	
	Ures			Villa González	0
2	Acaponeta		5	San José Iturbide	0
	Choix			Sombrerete	
	Tepic	0		México, D. F.	
3	Topolobampo		6	Tehuacán	
	Huajuapan	0		Zamora	0
	Huetamo			Zitácuaro	0
	Iguala	0		Camargo, Tamps.	0
	Tamazula		7	Linares	0
	Camargo, Chih.			Monclova	0
4	Casas Grandes			Cuicatlán	
	Charcas		8	Huauchinango	0
	Guanaceví			Teapa	
	La Flor	0		Cintalapa	0
	Nazas		9	Motozintla	0
	Parral			Tenosique	0
	San Juan de Gpe.		10	Champotón	0

PREVISION GENERAL

Seguirá disminuyendo la temperatura al Noroeste de la República, aumentará en la Vertiente del Golfo de México y se sostendrá alta en el resto del país. Habrá lluvias aisladas en la porción Noroeste, continuando el tiempo despejado en la mayor parte de la República.

Probabilidades para el Día y la Noche de Mañana

REGION 1
Descenso de temperatura.
Cielo medio nublado.
Lluvias aisladas.
Vientos moderados del Noroeste.

REGION 2
Descenso de temperatura.
Cielo despejado.
No habrá lluvias.
Vientos algo fuertes del Noroeste.

REGION 3
No habrá cambio de temperatura.
Cielo despejado.
No habrá lluvias.
Vientos moderados del Oeste.

REGION 4
Descenso de temperatura.
Cielo medio nublado.
No habrá lluvias.
Heladas.

REGION 5
No habrá cambio de temperatura.
Cielo despejado.
No habrá lluvias.

REGION 6
No habrá cambio de temperatura.
Cielo despejado.
No habrá lluvias.
Heladas.

REGION 7
No habrá cambio de temperatura.
Cielo medio nublado.
Lluvias aisladas.
Vientos moderados del Norte.

REGION 8
No habrá cambio de temperatura.
Cielo despejado.
No habrá lluvias.
Vientos moderados del Este.

REGION 9
No habrá cambio de temperatura.
Cielo despejado.
No habrá lluvias.
Vientos moderados del Sur.

REGION 10
Ascenso de temperatura.
Cielo despejado.
No habrá lluvias.
Vientos moderados del Este.

Zincografía de la Dirección de Estudios Geográficos y Climatológicos

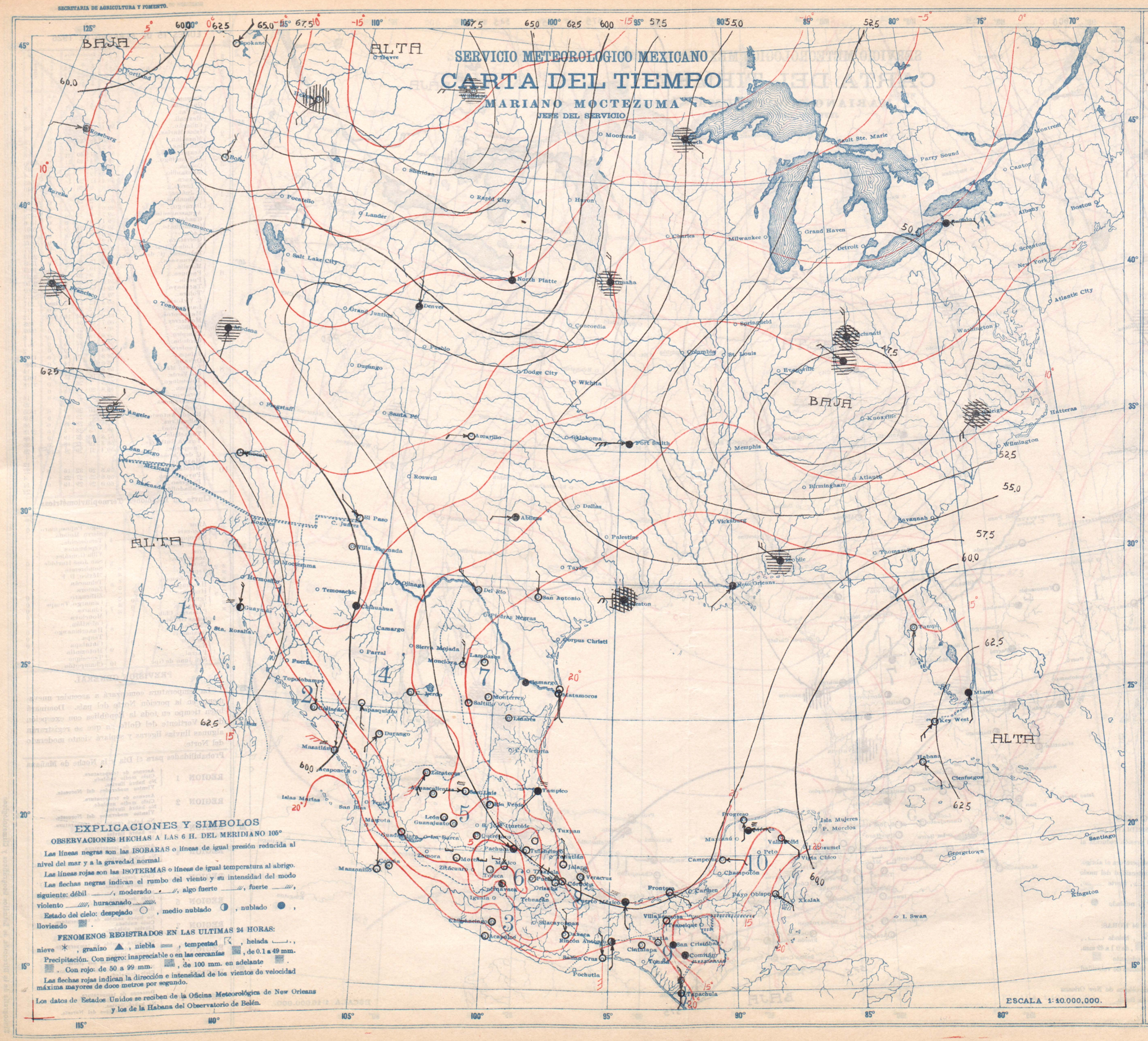

DOMINGO 14 DE FEBRERO DE 1926

Regiones	ESTACIONES	Presión al nivel del mar	Temperatura Ambiente	Máxima de ayer	Mínima en la noche	Lluvia en 24 h.	Altura del barómetro
		+700	°	°	°	m.m.	
1	Ensenada	63.0	18	23	18	0	8
	Guaymas						11
	La Paz						
	Mexicali						
2	Culiacán	60.6	13	31	12	0	53
	Islas Marías						
	Mazatlán	60.0	19	24	19	0	78
	San Blas						7
3	Acapulco	58.6	22	31	21	0	3
	Chilpancingo	58.7	13	30	10	0	1250
	Colima	58.6	18	30	18	0	498
	Manzanillo	58.0	21	30	20	0	4
	Oaxaca	57.8	12	29	9	0	1563
	C. Lerdo	57.8	10	28	9	0	1140
4	C. Juárez						
	Chihuahua	59.4	5	25	3	0	1428
	Durango	60.0	8	24	7	0	1886
	Aguascalientes	58.2	8	25	6	0	1879
	Guadalajara	58.8	9	25	6	0	1536
	Guanajuato	58.6	10	24	10	0	2037
5	León	58.4	10	26	9	0	1809
	Querétaro	58.5	7	23	6	0	1842
	S. Luis Potosí	58.0	12	27	12	0	1877
	Zacatecas, (C. de la Bufa)	58.0	6	17	6	0	2612
6	Cuernavaca	58.8	15	34	15	0	1538
	Morelia	58.5	10	23	9	0	1923
	Pachuca	58.6	9	20	8	0	2435
	Puebla	58.2	7	24	8	0	2150
	Tacubaya	58.9	5	25	5	0	2309
	Toluca	58.7	4	19	2	0	2675
7	C. Victoria						317
	Linares	56.0	16	36	13	0	317
	Matamoros	55.6	19	25	19	0	12
	Monterrey	56.4	17	35	17	0	528
	Saltillo						1609
	Tampico	55.4	21	26	20	0	8
	Córdoba	57.6	16	28	13	0	81
	Frontera	57.8	20	30	19	0	2
	Jalapa	56.2	18	25	16	0	1399
	Orizaba	58.0	14	25	12	0	1248
8	Puerto México	57.0	20	27	17	0	14
	Río Verde	56.5	10	32	9	0	1012
	Tulancingo	58.0	7	27	6	0	2118
	Tuxpan						
	Veracruz	56.6	19	25	19	0	16
	Villahermosa						20
9	Comitán	58.8	11	28	10	0	1635
	Rincón Antonio	57.8	23	27	20	0	208
	Salina Cruz	58.0	26	27	23	0	56
	S. Cristóbal	58.0	5	23	2	0	2118
	Tapachula	58.4	21	34	19	0	168
	Tuxtla Gutiérrez	57.9	20	33	20	0	536
	Campeche	59.9	18	28	18	0	25
10	C. del Carmen						
	Maxcanú						12
	Mérida	59.5	16	30	15	0	22
	Payo Obispo	60.0	23		23	0	4
	Progreso	59.8	17	27	16	0	14
	Valladolid	59.8	15	28	14	0	22

Lluvia en Estaciones Termopluviométricas

REGIONES		m.m.	REGIONES		m.m.
1	Altar		4	Stgo. Papasquiaro	0
	Nacozari			Sierra Mojada	
	Navojoa	0		Temósachic	
	Santa Rosalía			Tepehuanes	
	Ures			Villa González	0
2	Acaponeta		5	San José Iturbide	
	Choix			Sombrerete	
	Tepic		6	México, D. F.	
	Topolobampo			Tehuacán	
3	Huajuapan	0		Zamora	
	Huetamo			Zitácuaro	
	Iguala		7	Camargo, Tamps.	0
	Tamazula			Linares	0
	Camargo, Chih.			Monclova	0
4	Casas Grandes		8	Culiatlán	
	Charcas			Huauchinango	0
	Guanaceví			Teapa	0
	La Flor		9	Cintalapa	0
	Nazas			Motozintla	0
	Parral			Tenosique	
	San Juan de Gpe.		10	Champotón	

PREVISION GENERAL

La temperatura disminuirá en la mayor parte de la República, principalmente en la porción Norte. En la parte Norte del país aumentarán los nublados y habrá lluvias aisladas. Es probable que principie a soplar "Norte" en el Golfo de México.

Probabilidades para el Día y la Noche de Mañana

REGION 1
No habrá cambio de temperatura.
Cielo despejado.
No habrá lluvias.
Vientos moderados del Noroeste.

REGION 2
No habrá cambio de temperatura.
Cielo despejado.
No habrá lluvias.
Vientos moderados del Noroeste.

REGION 3
No habrá cambio de temperatura.
Cielo despejado.
No habrá lluvias.
Vientos débiles del Oeste.

REGION 4
Descenso de temperatura.
Cielo medio nublado.
Lluvias aisladas.
Heladas.

REGION 5
Descenso de temperatura.
Cielo despejado.
No habrá lluvias.
Heladas.

REGION 6
No habrá cambio de temperatura.
Cielo despejado.
No habrá lluvias.
Heladas.

REGION 7
Descenso de temperatura.
Cielo nublado.
Lluvias aisladas.
Vientos moderados del Norte.

REGION 8
Descenso de temperatura.
Cielo medio nublado.
Lluvias aisladas.
Vientos algo fuertes del Norte.

REGION 9
Descenso de temperatura.
Cielo despejado.
No habrá lluvias.
Vientos moderados del Norte.

REGION 10
No habrá cambio de temperatura.
Cielo medio nublado.
No habrá lluvias.
Vientos moderados del Este.

Zincografía de la Dirección de Estudios Geográficos y Climatológicos