National Oceanic and Atmospheric Administration

ERRATA NOTICE

One or more conditions of the original document may affect the quality of the image, such as:

Discolored pages
Faded or light ink
Binding intrudes into the text

This has been a co-operative project between the NOAA Central Library and the Climate Database Modernization Program, National Climate Data Center (NCDC). To view the original document, please contact the NOAA Central Library in Silver Spring, MD at (301) 713-2607 x124 or Library.Reference@noaa.gov

HOV Services
Imaging Contractor
12200 Kiln Court
Beltsville, MD 20704-1387
July 23, 2010

MIERCOLES 17 DE NOVIEMBRE DE 1926

Regiones	Estaciones	Presión a nivel del mar	Temperatura Ambiente	Máxima de ayer	Mínima en últimas 24 h.	Lluvia en 24 h.	Alter. del barómetro
		+700	°	°	°	mm.	
1	Guaymas	62.2	22	30	18	0	8
	La Paz	61.5	14	28	11	0	11
	Hermosillo						205
	Culiacán	61.6	15	32	15	0	53
	Islas Marías	61.0	21	29	20	0	
2	Mazatlán	61.4	21	26	20	0	78
	San Blas						7
	Acapulco	60.4	23	32	23	0	3
	Chilpancingo	60.6	16	24	14	0	1250
3	Colima	61.0	20	30	19	0	490
	Manzanillo	61.2	22	30	21	0	4
	Oaxaca	60.0	9	25	7	0	1563
	C. Lerdo	62.0	6	23	6	0	1140
	C. Juárez	65.5	3	16	3	0	1136
4	Chihuahua	63.4	6	25	5	0	1423
	Durango	61.8	10	23	8	0	1886
	Aguascalientes	62.1	5	24	4	0	1879
	Guadalajara	61.5	5	25	3	0	1556
	Guanajuato	62.2	8	23	8	0	2037
5	León	62.0	5	25	4	0	1809
	Querétaro	62.0	6	25	6	0	1842
	S. Luis Potosí	62.0	10	26	8	0	1877
	Zacatecas	62.2	9	18	7	0	2612
	Cuernavaca	61.4	16	24	14	0	1568
	Morelia	61.8	9	23	8	0	1922
	Pachuca	61.4	11	21	10	0	2435
6	Puebla	61.0	6	22	5	0	2150
	Tacubaya	61.6	3	21	3	0	2309
	Tlaxcala	61.0	7	20	5	0	
	Toluca	61.5	3	19	1	0	2675
	C. Victoria						317
7	Lampazos	63.0	12	29	10	0	317
	Matamoros	60.4	16	26	16	0	12
	Monterrey	62.8	16	24	13	0	528
	Saltillo	62.7	11	24	10	0	1609
	Tampico	58.0	17	25	15	0	18
	Córdoba	60.9	16	22	15	0	871
	Frontera	60.8	17	28	15	0	2
	Jalapa	60.6	12	16	9	0	1399
	Orizaba	60.8	14	18	13	0	1248
	Puerto México	60.6	20	26	16	0	14
8	Río Verde	60.6	10	25	9	0	1012
	Tulancingo	60.5	7	23	4	0	2118
	Tuxpan	59.6	16	26	13	0	
	Veracruz	61.0	18	29	17	tnap	16
	Villa Hermosa						20
9	Comitán	59.2	10	29	6	0	1635
	Rincón Antonio						208
	Salina Cruz	59.2	22	27	19	0	56
	San Cristóbal						2118
	Tapachula	58.8	20	32	19	0	168
	Tuxtla Gutiérrez	59.7	14	27	12	0	536
	Campeche	62.2	18	23	16	0	25
10	Cozumel						
	C. del Carmen						
	Maxcanú						12
	Mérida	62.4	16	25	16	0	22
	Payo Obispo	60.0	16	26	14	0	4
	Progreso	62.2	15	24	14	0	14
	Valladolid						22

Lluvia en Estaciones Termopluviométricas

Regiones	Estaciones	m.m.
1	Altar	
	Ensenada	
	Nacozari	
	Navojoa	0
	Ures	
2	Acaponeta	
	Choix	
	Mascota	
	Tepic	0
	Topolobampo	0
	Huajuapan	0
3	Huetamo	
	Iguala	0
	Tamazula	
	Unión	0
4	Casas Grandes	
	Charcas	
	Guanaceví	
	La Flor	
	Nazas	0
	Parral	
4	S. Juan de Gpe.	
	Stgo. Papasquiaro	0
	Sombrerete	0
	Temósachic	
	Tepehuanes	
	Villa González	0
5	S. José Iturbide	0
6	México, D. F.	
	Tehuacán	0
	Zamora	0
	Zitácuaro	0
7	Camargo, Tamps.	
	Linares	0
	Monclova	
	Cuicatlán	
8	Huauchinango	0
	Teapa	0
	Cintalapa	0
9	Motozintla	
	Tenosique	0
10	Champotón	

PREVISION GENERAL

Volverá a descender la temperatura en la mayor parte de la República. Habrá heladas en la Altiplanicie. Aumentarán los nublados y las lluvias en la Vertiente del Golfo de México y al Sur del país. En el Golfo de México soplará "Norte" fuerte.

Probabilidades para el Día y la Noche de Mañana

REGION 1
No habrá cambio de temperatura.
Cielo despejado.
Heladas ligeras.
Vientos moderados del Norte.

REGION 2
Descenso de temperatura.
Cielo despejado.
No habrá lluvias.
Vientos moderados del Noroeste.

REGION 3
Descenso de temperatura.
Cielo despejado.
No habrá lluvias.
Vientos débiles del Oeste.

REGION 4
Descenso de temperatura.
Cielo despejado.
No habrá lluvias.
Heladas.

REGION 5
Descenso de temperatura.
Cielo despejado.
No habrá lluvias.
Heladas.

REGION 6
Descenso de temperatura.
Cielo medio nublado.
Lluvias aisladas.
Heladas.

REGION 7
Descenso de temperatura.
Cielo nublado.
Lluvias aisladas.
Vientos moderados del Norte.

REGION 8
Descenso de temperatura.
Cielo nublado.
Lluvias aisladas.
Vientos fuertes del Norte.

REGION 9
Descenso de temperatura.
Cielo medio nublado.
Lluvias aisladas.
Vientos fuertes del Norte.

REGION 10
No habrá cambio de temperatura.
Cielo medio nublado.
Lluvias aisladas.
Vientos moderados del Norte.

Tipografía de la Dirección de Estudios Geográficos y Climatológicos

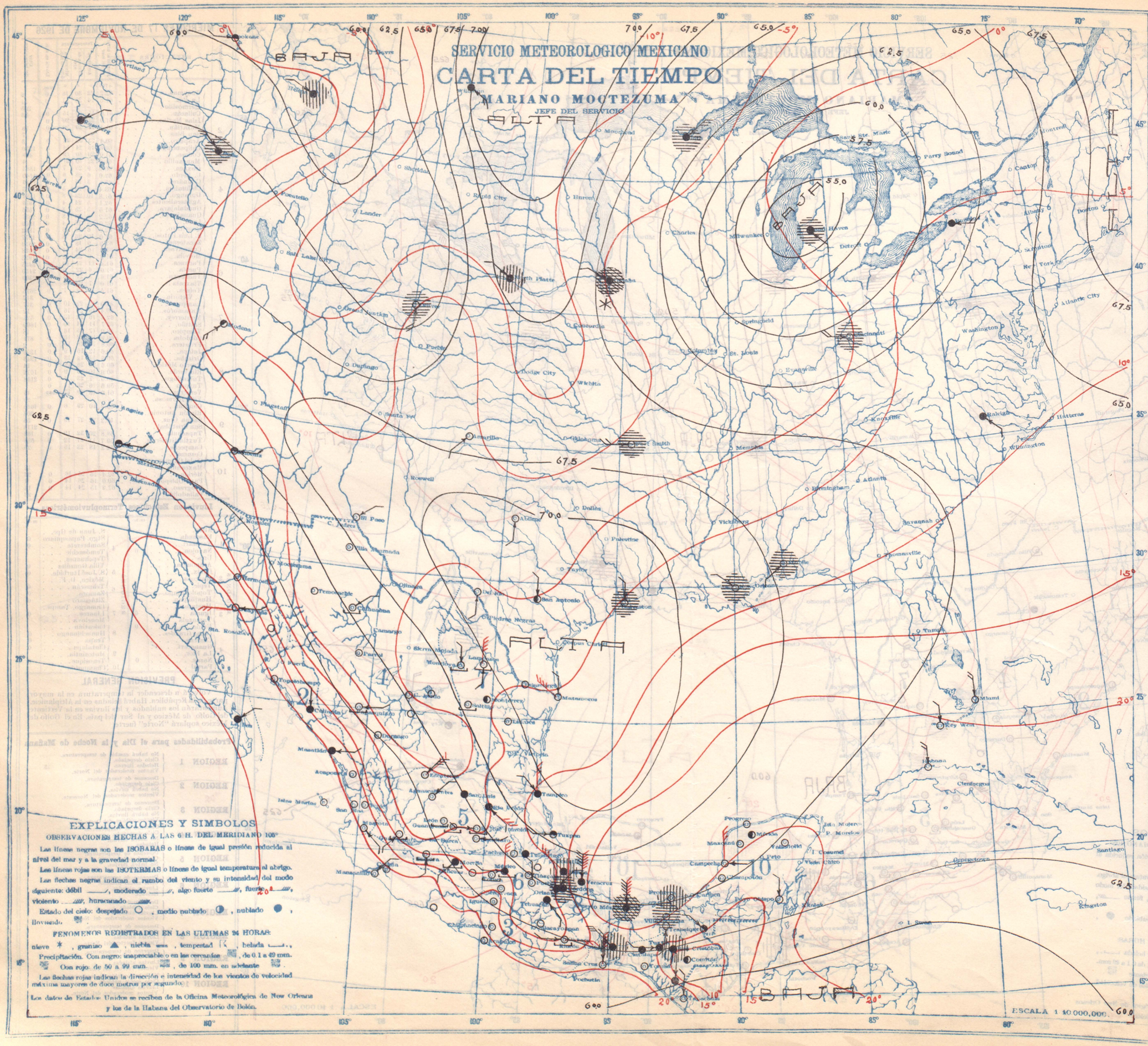

JUEVES 18 DE NOVIEMBRE DE 1926

Regiones	Estaciones	Presión a nivel del mar	Temperatura Ambiente	Máxima de ayer	Mínima en últimas 24 h.	Lluvia en 24 h.	Altur. del barómetro
		+700	°	°	°	mm.	
1	Guaymas	62.2	20	27	19	0	8
	La Paz	61.8	20	27	19	0	11
	Hermosillo						205
	Culiacán	61.0	15	32	15	0	53
	Islas Marías	60.6	20	28	19	0	
2	Mazatlán	61.6	20	25	20	0	78
	San Blas						7
	Acapulco	61.0	23	32	22	0	8
	Chilpancingo	62.0	16	24	14	0	1250
3	Colima	60.8	20	30	18	0	498
	Manzanillo	61.0	22	29	21	0	4
	Oaxaca	62.5	8	28	7	0	1563
	C. Lerdo	65.9	4	21	4	0	1140
	C. Juárez	67.8	5	20	5	0	1136
4	Chihuahua	66.0	-1	15	-2	0	1423
	Durango	62.5	4	22	3	0	1886
	Aguascalientes	63.2	7	26	5	0	1879
	Guadalajara	62.0	4	24	3	0	1556
	Guanajuato	63.1	8	24	8	0	2037
5	León	63.0	5	26	5	0	1809
	Querétaro	64.1	6	24	5	0	1842
	S. Luis Potosí	66.2	4	27	3	0	1877
	Zacatecas	63.3	7	15	7	0	2612
	Cuernavaca	62.8	15	24	14	0	1538
	Morelia	62.6	10	22	9	0	1922
	Pachuca						2435
6	Puebla	64.5	6	23	4	0	2150
	Tacubaya	62.9	4	22	4	0	2309
	Tlaxcala	64.6	7	22	6	0	
	Toluca	62.7	5	18	2	0	2675
	C. Victoria						317
	Lampazos	70.0	3	17	0	0	317
7	Matamoros	70.6	6	22	5	0	12
	Monterrey	68.6	5	18	5	0	528
	Saltillo	68.0	1	18	1	0	1609
	Tampico	70.0	11	25	10	0	18
	Córdoba	65.2	16	28	13	2	871
	Frontera	64.6	19	32	19	Inap	2
	Jalapa	66.0	12	27	11	Inap	1399
	Orizaba	65.8	14	27	14	0	1248
8	Puerto México	66.6	22	29	20	22	14
	Río Verde	67.0	9	28	9	0	1012
	Tulancingo	66.6	6	24	5	0	2118
	Tuxpan	68.0	14	27	13	0	
	Veracruz	66.6	21	27	21	0	16
	Villa Hermosa						20
	Comitán	61.9	11	24	10	0	1635
	Rincón Antonio						208
9	Salina Cruz	61.2	24	27	22	0	56
	San Cristóbal	62.0	10	20	10	Inap	2118
	Tapachula	58.8	21	31	19	0	168
	Tuxtla Gutiérrez	62.3	20	30	20	0	536
	Campeche	65.2	21	27	20	0	25
	Cozumel						
	C. del Carmen						
10	Maxcanú						12
	Mérida						22
	Payo Obispo	65.0	20	27	19	0	4
	Progreso	62.6	18	27	17	0	14
	Valladolid	63.4	17	28	15	0	22

Lluvia en Estaciones Termopluviométricas

Regiones	Estaciones	m.m.	Regiones	Estaciones	m.m.
1	Altar		4	S. Juan de Gpe.	
	Ensenada			Stgo. Papasquiaro	0
	Nacozari			Sombrerete	
	Navojoa			Temósachic	
	Ures			Tepehuanes	
	Acaponeta			Villa González	
2	Choix		5	S. José Iturbide	0
	Mascota	0		México, D. F.	
	Tepic		6	Tehuacán	0
	Topolobampo			Zamora	0
	Huajuapan			Zitácuaro	
	Huetamo		7	Camargo, Tamps.	0
3	Iguala			Linares	0
	Tamazula	0		Monclova	0
	Unión		8	Cuicatlán	
	Casas Grandes			Huauchinango	
	Charcas			Teapa	8
4	Guanaceví		9	Cintalapa	0
	La Flor			Motozintla	0
	Nazas		10	Tenosique	0
	Parral	0		Champotón	0

PREVISION GENERAL

La temperatura ascenderá en el Norte de la República y continuará baja en el resto del país. En el Istmo de Tehuantepec se registrarán algunas lluvias y en la Altiplanicie heladas generales.

Probabilidades para el Día y la Noche de Mañana

REGION 1
Ascenso de temperatura.
Cielo medio nublado.
No habrá lluvias.
Vientos moderados del Oeste.

REGION 2
Ascenso de temperatura.
Cielo nublado.
No habrá lluvias.
Vientos moderados del Suroeste.

REGION 3
No habrá cambio de temperatura.
Cielo despejado.
No habrá lluvias.
Vientos débiles del Oeste.

REGION 4
Ascenso de temperatura.
Cielo despejado.
No habrá lluvias.

REGION 5
No habrá cambio de temperatura.
Cielo despejado.
No habrá lluvias.
Heladas.

REGION 6
No habrá cambio de temperatura.
Cielo despejado.
No habrá lluvias.
Heladas.

REGION 7
Ascenso de temperatura.
Cielo despejado.
No habrá lluvias.
Vientos débiles del Noreste.

REGION 8
No habrá cambio de temperatura.
Cielo despejado.
No habrá lluvias.
Vientos moderados o algo fuertes del Norte.

REGION 9
No habrá cambio de temperatura.
Cielo medio nublado.
No habrá lluvias.
Vientos fuertes del Norte.

REGION 10
No habrá cambio de temperatura.
Cielo nublado.
No habrá lluvias.
Vientos moderados del Norte.

Xilografía de la Dirección de Estudios Geográficos y Climatológicos

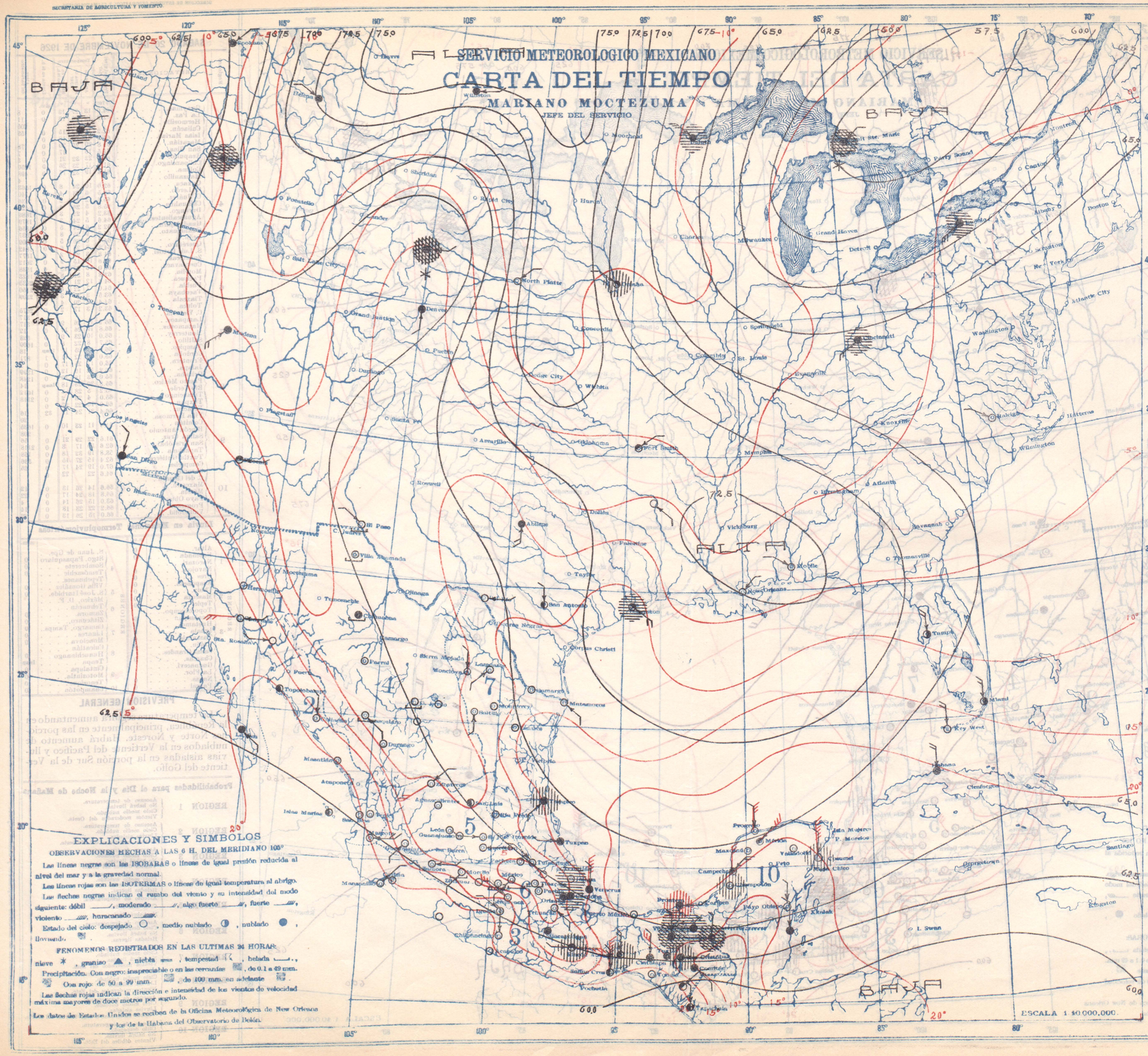

VIERNES 19 DE NOVIEMBRE DE 1926

Regiones	ESTACIONES	Presión al nivel del mar +700	Temperatura Ambiente °	Máxima de ayer °	Mínima en últimas 24 h. °	Lluvias en 24 h. mm.	Alter. del barómetro
1	Guaymas	64.4	13	30	13	0	8
	La Paz	63.2	13	27	13	0	11
	Hermosillo						205
	Culiacán	63.4	15	32	15	0	53
	Islas Marías	62.0	19	28	18	0	
2	Mazatlán	63.2	21	25	20	0	78
	San Blas						7
	Acapulco	61.4	21	32	21	0	3
	Chilpancingo	62.0	16	26	14	0	1250
3	Colima	62.0	19	30	18	0	498
	Manzanillo	62.2	21	29	20	0	4
	Oaxaca	62.5	9	24	8	0	1563
	C. Lerdo	66.3	3	18	2	0	1140
	C. Juárez	65.8	3	17	2	0	1136
4	Chihuahua	65.8	2	21	1	0	1423
	Durango	64.5	4	22	3	0	1886
	Aguascalientes	64.5	5	23	4	0	1875
	Guadalajara	63.0	6	24	6	0	1556
	Guanajuato	64.1	9	22	9	0	2037
5	León	64.0	7	25	7	0	1809
	Querétaro	64.6	7	22	6	0	1842
	S. Luis Potosí	65.2	3	17	3	0	1877
	Zacatecas	64.8	8	15	7	0	2612
	Cuernavaca	63.0	14	24	12	0	1538
	Morelia	6 30	8	20	8	0	1923
	Pachuca	65.0	10	23	9	0	2435
6	Puebla	64.6	7	21	7	0	2150
	Tacubaya	63.9	4	21	3	0	2309
	Tlaxcala	65.1	5	19	4	0	
	Toluca	63.5	4	18	2	0	2675
	C. Victoria						317
	Lampazos	67.0	7	22	5	0	317
	Matamoros	68.2	14	24	13	0	12
7	Monterrey	66.8	8	18	7	0	528
	Saltillo	66.5	6	15	6	0	1609
	Tampico	67.6	17	22	16	Inap	18
	Córdoba	66.6	15	18	14	1	871
	Frontera	66.4	20	28	19	90	2
	Jalapa	67.4	10	15	10	5	1399
	Orizaba	66.0	12	20	10	0	1248
	Puerto México						14
8	Río Verde	66.2	5	17	5	0	1012
	Tulancingo	65.5	7	16	2	0	2118
	Tuxpan	67.4	16	20	15	0	
	Veracruz	67.2	20	24	19	0	16
	Villa Hermosa						20
	Comitán	62.5	10	23	7	0	1635
	Rincón Antonio						208
	Salina Cruz	61.0	23	28	22	0	56
9	San Cristóbal	63.2	9	15	4	Inap	2118
	Tapachula	59.4	21	33	19	0	168
	Tuxtla Gutiérrez	63.0	17	27	16	0	536
	Campeche	67.4	19	24	19	0	25
	Cozumel	66.2	22		22	Inap	
	C. del Carmen						
	Maxcanú						12
10	Mérida	67.6	19	25	18	0	22
	Payo Obispo	65.6	19	28	17	0	4
	Progreso	67.6	22	24	21	0	14
	Valladolid	65.4	17	27	15	0	22

Lluvia en Estaciones Termopluviométricas

REGIONES		m.m.	REGIONES		m.m.
1	Altar		4	S. Juan de Gpe.	
	Ensenada			Stgo. Papasquiaro	0
	Nacozari			Sombrerete	
	Navojoa	0		Temósachic	
	Ures			Tepehuanes	
	Acaponeta			Villa González	0
2	Choix		5	S. José Iturbide	0
	Mascota	0	6	México, D. F.	
	Tepic	0		Tehuacán	0
	Topolobampo	0		Zamora	0
	Huajuapan	0		Zitácuaro	0
3	Huetamo		7	Camargo, Tamps.	
	Iguala	0		Linares	
	Tamazula			Monclova	0
	Unión			Culiatlán	
4	Casas Grandes		8	Huauchinango	0
	Charcas			Teapa	9
	Guanaceví		9	Cintalapa	0
	La Flor			Motozintla	0
	Nazas			Tenosique	7
	Parral		10	Champotón	Inap.

PREVISION GENERAL

En general aumentará la temperatura en la República. Las lluvias serán muy escasas y sólo se registrarán en el extremo Sur de las Vertientes del Golfo de México y del Pacífico. Habrá heladas ligeras en la Altiplanicie.

Probabilidades para el Día y la Noche de Mañana

REGION 1
- Ascenso de temperatura.
- Cielo despejado.
- No habrá lluvias.
- Vientos débiles del Oeste.

REGION 2
- No habrá cambio de temperatura.
- Cielo despejado.
- No habrá lluvias.
- Vientos moderados del Oeste.

REGION 3
- Ascenso de temperatura.
- Cielo despejado.
- No habrá lluvias.
- Vientos débiles del Oeste.

REGION 4
- Ascenso de temperatura.
- Cielo medio nublado.
- No habrá lluvias.
- Heladas ligeras.

REGION 5
- Ascenso de temperatura.
- Cielo despejado.
- No habrá lluvias.

REGION 6
- Ascenso de temperatura.
- Cielo despejado.
- No habrá lluvias.
- Heladas ligeras.

REGION 7
- Ascenso de temperatura.
- Cielo medio nublado.
- No habrá lluvias.
- Vientos moderados del Este.

REGION 8
- Ascenso de temperatura.
- Cielo medio nublado.
- Lluvias aisladas.
- Vientos moderados del Este.

REGION 9
- Ascenso de temperatura.
- Cielo nublado.
- Lluvias aisladas.
- Vientos moderados del Norte.

REGION 10
- Ascenso de temperatura.
- Cielo despejado.
- No habrá lluvias.
- Vientos moderados del Noreste.

Tipografía de la Dirección de Estudios Geográficos y Climatológicos

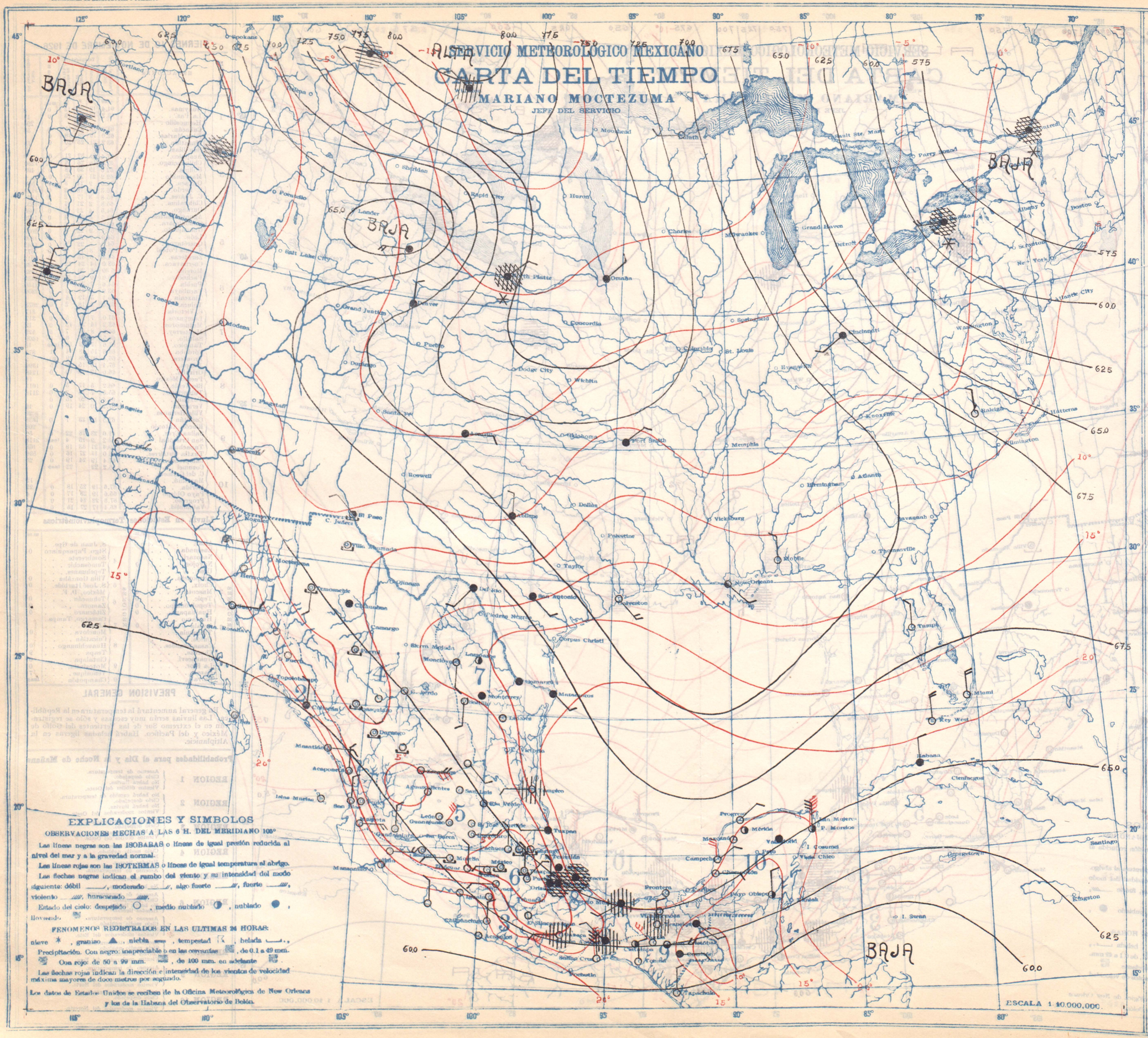

SABADO 20 DE NOVIEMBRE DE 1926

Regiones	Estaciones	Presión al nivel del mar +700	Temperatura Ambiente °	Máxima de 24 h. °	Mínima en 24 h. °	Lluvia en 24 h. mm.	Altur. del barómetro
1	Guaymas.	64.0	13	27	13	0	8
	La Paz.	62.2	16	26	13	0	11
	Hermosillo						205
	Culiacán.	62.2	16	32	15	0	53
2	Islas Marías.	61.2	21	28	18	0	
	Mazatlán.	61.8	20	25	20	0	78
	San Blas.	61.5	18		17	0	7
	Acapulco.	60.4	22	32	21	0	8
3	Chilpancingo.	61.0	17	23	26	0	1250
	Colima.	61.6	19	32	17	0	498
	Manzanillo						4
	Oaxaca.	62.0	16	24	8	0	1563
4	C. Lerdo.	65.5	5	23	4	0	1140
	C. Juárez.	65.6	2	18	2	0	1136
	Chihuahua.	65.8	5	26	4	0	1423
	Durango.	63.2	4	22	3	0	1886
	Aguascalientes.	64.6	5	24	3	0	1879
	Guadalajara.	62.2	6	24	5	0	1556
5	Guanajuato.	64.2	9	25	8	0	2037
	León.	64.4	6	26	5	0	1809
	Querétaro.	64.3	7	24	6	0	1842
	S. Luis Potosí.	64.8	3	22	2	0	1877
	Zacatecas.	64.6	10	15	9	0	2612
6	Cuernavaca.	63.0	16	23	13	0	1538
	Morelia.	62.8	8	21	8	0	1922
	Pachuca.	64.6	12	21	10	0	2435
	Puebla.	64.0	7	22	5	0	2150
	Tacubaya.	63.5	3	20	3	0	2309
	Tlaxcala	64.4	8	20	4	0	
	Toluca.	63.2	3	17	2	0	2675
7	C. Victoria						317
	Linares.	66.2	11	26	9	0	317
	Matamoros.	66.8	19	26	17	0	12
	Monterrey.	66.0	10	23	9	0	528
	Saltillo.	65.7	8	22	8	0	1609
	Tampico.	66.2	18	25	17	Inap	18
8	Córdoba	65.0	16	22	11	1	871
	Frontera.	66.0	17	25	17	0	2
	Jalapa.	66.2	12	15	12	0	1399
	Orizaba.	65.0	13	18	13	0	1248
	Puerto México.	65.8	20	23	18	Inap	14
	Río Verde.	65.2	5	28	3	0	1012
9	Tulancingo	65.0	4	23	2	0	2118
	Tuxpan	66.0	16	22	17	0	
	Veracruz	66.4	21	24	19	32	16
	Villa Hermosa.						20
	Comitán	61.4	11	23	10	0	1635
	Rincón Antonio						208
	Salina Cruz.	61.6	22	29	21	0	56
10	San Cristóbal	62.6	10	17	8	0	2118
	Tapachula	58.8	19	32	18	0	168
	Tuxtla Gutiérrez.	62.4	15	27	15	0	536
	Campeche.	67.0	19	24	17	0	25
	Cozumel	64.6	22		22	0	
	C. del Carmen						
	Maxcanú.	56.6	14	26	13	0	12
	Mérida.	65.8	18	24	17	0	22
	Payo Obispo	63.0	15	26	14	0	4
	Progreso.	66.2	22	23	18	0	14
	Valladolid.	66.0	15	26	13	0	22

Lluvia en Estaciones Termopluviométricas

Regiones	Estaciones	m.m.
1	Altar.	0
	Ensenada	0
	Nacozari.	
	Navojoa.	
	Ures	0
2	Acaponeta.	0
	Choix.	0
	Mascota	0
	Tepic.	0
	Topolobampo.	0
3	Huajuapan	
	Huetamo	0
	Iguala	0
	Tamazula	0
	Unión.	0
4	Casas Grandes.	
	Charcas.	0
	Guanaceví.	
	La Flor.	
	Nazas.	0
	Parral	0

Regiones	Estaciones	m.m.
4	S. Juan de Gpe.	
	Stgo. Papasquiaro	0
	Sombrerete	0
	Temósachic	0
	Tepehuanes.	
5	Villa González	0
	S. José Iturbide.	0
6	México, D. F.	
	Tehuacán	
	Zamora.	0
	Zitácuaro	0
7	Camargo, Tamps.	0
	Linares	0
	Monclova	0
8	Cuicatlán	
	Huauchinango	0
	Teapa	Inap
9	Ciutalapa	0
	Motozintla.	0
10	Tenosique	0
	Champotón	0

PREVISION GENERAL

La temperatura seguirá aumentando en la República, principalmente en las porciones Norte y Noreste. Habrá aumento de nublados en la Vertiente del Pacífico y lluvias aisladas en la porción Sur de la Vertiente del Golfo.

Probabilidades para el Día y la Noche de Mañana

REGION 1
- Ascenso de temperatura.
- No habrá lluvias.
- Cielo medio nublado.
- Vientos moderados del Oeste.

REGION 2
- Ascenso de temperatura.
- Cielo medio nublado.
- Lluvias aisladas.
- Vientos moderados del Noroeste.

REGION 3
- Ascenso de temperatura.
- Cielo medio nublado.
- No habrá lluvias.
- Vientos débiles del Oeste.

REGION 4
- Ascenso de temperatura.
- Cielo medio nublado.
- No habrá lluvias.
- Heladas ligeras.

REGION 5
- Ascenso de temperatura.
- Cielo despejado.
- No habrá lluvias.

REGION 6
- Ascenso de temperatura.
- Cielo despejado.
- No habrá lluvias.
- Heladas ligeras.

REGION 7
- Ascenso de temperatura.
- Cielo medio nublado.
- No habrá lluvias.
- Vientos moderados del Este.

REGION 8
- Ascenso de temperatura.
- Cielo medio nublado.
- Lluvias aisladas.
- Vientos moderados del Este.

REGION 9
- Ascenso de temperatura.
- Cielo medio nublado.
- Lluvias aisladas.
- Vientos moderados o algo fuertes del Norte.

REGION 10
- Ascenso de temperatura.
- Cielo despejado.
- No habrá lluvias.
- Vientos débiles del Este.

Zincografía de la Dirección de Estudios Geográficos y Climatológicos

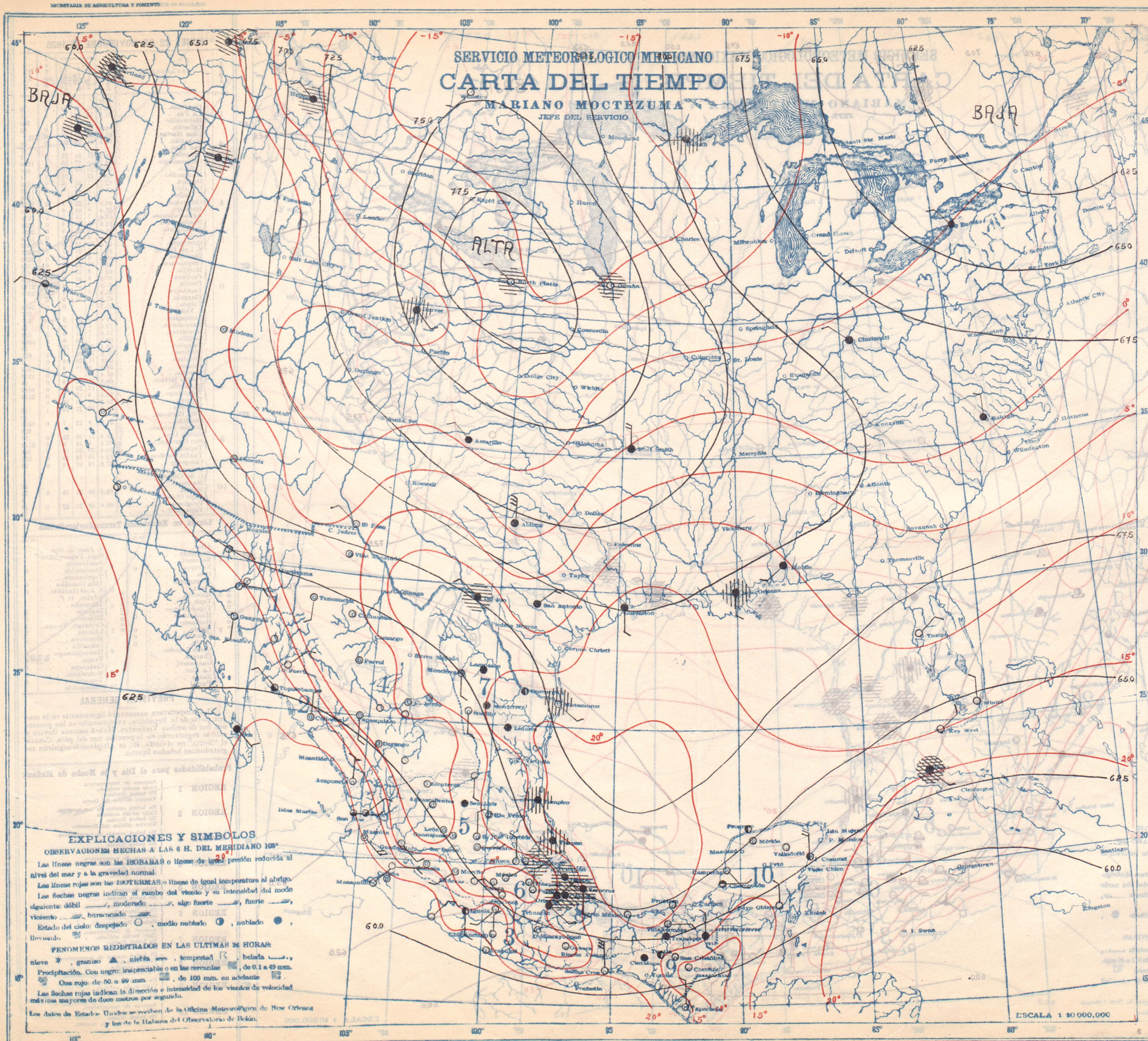

DOMINGO 21 DE NOVIEMBRE DE 1926

Regiones	Estaciones	Presión a nivel del mar	Temperatura Ambiente	Temperatura Máxima de ayer	Temperatura Mínima en 24 horas	Lluvia en 24 h.	Altur del barómetro
		+700	°	°	°	mm.	
1	Guaymas	62.6	16	29	16	0	8
	La Paz	61.4	15	28	14	0	11
	Hermosillo	64.0	15		13	0	205
	Culiacán	60.2	15	32	14	0	53
	Islas Marías	60.4	19	29	18	0	
2	Mazatlán	60.6	20	26	19	0	78
	San Blas	60.6	18	7	18	0	7
	Acapulco	60.2	22	31	21	0	3
	Chilpancingo	61.0	17	27	16	0	1250
3	Colima	60.8	20	32	18	0	498
	Manzanillo	60.8	22	30	21	0	4
	Oaxaca	62.0	7	25	5	0	1563
	C. Lerdo	63.3	5	24	4	0	1140
	C. Juárez	64.5	0		2	0	1135
4	Chihuahua	64.6	3	29	2	0	1425
	Durango	62.5	4	23	3	0	1886
	Aguascalientes	64.0	3	24	2	0	1879
	Guadalajara	62.0	6	24	4	0	1556
	Guanajuato	63.9	7	23	6	0	2037
5	León	63.8	4	29	3	0	1809
	Querétaro	63.5	7	22	6	0	1842
	S. Luis Potosí	64.0	6	22	4	0	1877
	Zacatecas	63.5	11	17	10	0	2612
	Cuernavaca	63.0	14	24	12	0	1588
	Morelia	62.5	6	22	6	0	1922
	Pachuca	64.1	10	22	9	0	2435
6	Puebla	64.8	10	22	6	0	2150
	Tacubaya	63.2	3	21	3	0	2309
	Tlaxcala	64.0	9	20	4	0	
	Toluca	63.0	2	17	2	0	2675
	C. Victoria						317
	Lampazos	66.0	14	24	12	0	317
	Matamoros	65.4	18	24	18	Inap	12
7	Monterrey	65.4	16	25	16	0	528
	Saltillo	65.0	8	23	8	0	1609
	Tampico	65.2	20	25	19	Inap	18
	Córdoba	65.5	19	23	15	5	871
	Frontera	65.2	17	23	15	0	2
	Jalapa	65.1	13	17	11	10	1399
	Orizaba	65.2	13	17	12	3	1248
8	Puerto México	65.3	20	25	17	0	14
	Río Verde	64.5	13	29	12	0	1012
	Tulancingo	64.8	3	23	2	0	2118
	Tuxpan	65.5	18	24	17	Inap	
	Veracruz	66.2	19	24	19	1	16
	Villa Hermosa						20
	Comitán	60.7	10	17	7	0	1635
	Rincón Antonio						208
9	Salina Cruz	61.0	22	29	21	0	56
	San Cristóbal	62.0	8	16	4	0	2118
	Tapachula	58.6	19	32	17	0	168
	Tuxtla Gutiérrez	61.8	16	27	16	0	536
	Campeche	65.6	16	23	16	0	25
	Cozumel	62.0	21		21	0	
	C. del Carmen						
10	Maxcanú						12
	Mérida	65.8	18		16	0	22
	Payo Obispo	61.5	15	27	13	0	4
	Progreso	65.0	16	24	15	0	14
	Valladolid	64.8	14	26	12	0	22

Lluvia en Estaciones Termopluviométricas

Regiones	Estaciones	m.m.
1	Altar	0
	Ensenada	0
	Nacozari	
	Navojoa	0
	Ures	0
	Acaponeta	0
2	Choix	0
	Mascota	0
	Tepic	0
	Topolobampo	0
	Huajuapan	0
	Huetamo	0
3	Iguala	0
	Tamazula	0
	Unión	0
	Casas Grandes	
	Charcas	0
4	Guanaceví	
	La Flor	0
	Nazas	0
	Parral	0

Regiones	Estaciones	m.m.
4	S. Juan de Gpe.	
	Stgo. Papasquiaro	0
	Sombrerete	0
	Temósachic	0
	Tepehuanes	
	Villa González	0
5	S. José Iturbide	0
	México, D. F.	
6	Tehuacán	0
	Zamora	0
	Zitácuaro	0
	Camargo, Tamps.	0
7	Linares	0
	Monclova	0
	Cuicatlán	
8	Huauchinango	1
	Teapa	0
	Chitalapa	0
9	Motozintla	0
	Tenosique	0
10	Champotón	0

PREVISION GENERAL

La temperatura descenderá en la Vertiente del Golfo de México y no tendrá cambio notable en el resto del país. Sólo en la Vertiente del Golfo de México se registrarán algunas lluvias. En la Altiplanicie continuará helando.

Probabilidades para el Día y la Noche de Mañana

REGION 1
No habrá cambio de temperatura.
Cielo despejado.
No habrá lluvias.
Vientos moderados del Oeste.

REGION 2
No habrá cambio de temperatura.
Cielo despejado.
No habrá lluvias.
Vientos moderados del Oeste.

REGION 3
No habrá cambio de temperatura.
Cielo despejado.
No habrá lluvias.
Vientos débiles del Oeste.

REGION 4
Descenso de temperatura.
Cielo despejado.
No habrá lluvias.
Heladas.

REGION 5
No habrá cambio de temperatura.
Cielo despejado.
No habrá lluvias.
Heladas.

REGION 6
No habrá cambio de temperatura.
Cielo despejado.
No habrá lluvias.
Heladas.

REGION 7
Descenso de temperatura.
Cielo medio nublado.
Lluvias aisladas.
Vientos moderados del Norte.

REGION 8
Descenso de temperatura.
Cielo nublado.
Lluvias aisladas.
Vientos fuertes del Norte.

REGION 9
No habrá cambio de temperatura.
Cielo despejado.
No habrá lluvias.
Vientos fuertes del Norte.

REGION 10
No habrá cambio de temperatura.
Cielo medio nublado.
No habrá lluvias.
Vientos moderados o algo fuertes del Norte.

Zincografía de la Dirección de Estudios Geográficos y Climatológicos

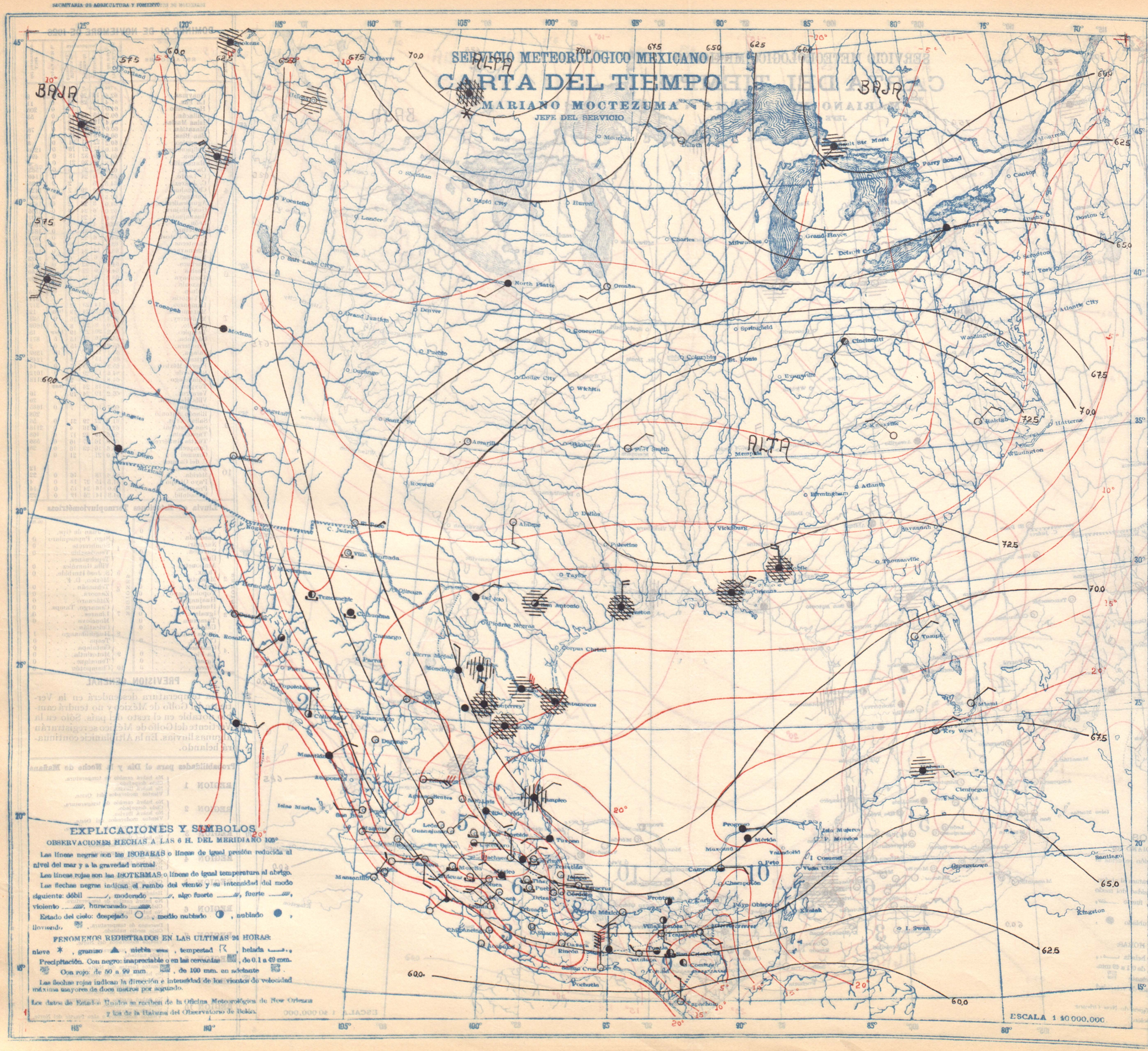

EXPLICACIONES Y SIMBOLOS

OBSERVACIONES HECHAS A LAS 6 H. DEL MERIDIANO 105°

Las líneas negras son las ISOBARAS o líneas de igual presión reducida al nivel del mar y a la gravedad normal.

Las líneas rojas son las ISOTERMAS o líneas de igual temperatura al abrigo.

Las flechas negras indican el rumbo del viento y su intensidad del modo siguiente: débil ____, moderado ____, algo fuerte ____, fuerte ____, violento ____, huracanado ____.

Estado del cielo: despejado ○, medio nublado ◑, nublado ●, lloviendo ▽.

FENOMENOS REGISTRADOS EN LAS ULTIMAS 24 HORAS:

nieve *, granizo ▲, niebla ≡, tempestad ⚡, helada ____.

Precipitación. Con negro: inapreciable o en las cercanías ▒, de 0.1 a 49 mm. ▒ Con rojo: de 50 a 99 mm. ▒, de 100 mm. en adelante ▒.

Las flechas rojas indican la dirección e intensidad de los vientos de velocidad máxima mayores de doce metros por segundo.

Los datos de Estados Unidos se reciben de la Oficina Meteorológica de New Orleans y los de la Habana del Observatorio de Belén.

LUNES 22 DE NOVIEMBRE DE 1926

Regiones	ESTACIONES	Presión al nivel del mar	Temperatura Ambiente	Máxima de ayer	Mínima en 12 horas	Lluvia en 24 h.	Altur del barómetro
		700	°	°	°	mm.	
1	Guaymas.	63.4	15	29	14	0	8
	La Paz.	61.8	15	28	14	0	11
	Hermosillo						205
	Culiacán.	61.6	14		14	0	53
	Islas Marías.	61.8	20	29	18	0	
2	Mazatlán.	61.4	21	25	20	0	78
	San Blas.						7
	Acapulco.	61.2	21	31	21	0	3
	Chilpancingo.	62.5	16	27	15	0	1250
3	Colima.	61.8	20	30	18	0	498
	Manzanillo	61.6	22		21	0	4
	Oaxaca.	62.7	7	25	6	0	1563
	C. Lerdo.	65.5	9	29	8	0	1140
	C. Juárez.						1136
4	Chihuahua.	66.0	3	25	1	0	1423
	Durango.	68.4	6	26	4	0	1886
	Aguascalientes.	65.6	7	25	5	0	1879
	Guadalajara.	62.6	5	25	4	0	1556
	Guanajuato.	66.0	10	24	9	0	2037
5	León.	65.8	6	26	5	0	1809
	Querétaro.	66.0	10	23	8	0	1842
	S. Luis Potosí.	67.5	7	22	7	0	1877
	Zacatecas.	66.0	5	18	4	0	2612
	Cuernavaca.	65.0	13	24	12	0	1588
	Morelia.	64.8	8	21	8	0	1922
6	Pachuca.	67.8	9	20	8	0	2435
	Puebla.	67.0	7	23	4	0	2150
	Tacubaya	65.4	6	21	4	0	2309
	Tlaxcala	67.8	6	21	5	0	
	Toluca.	65.2	1		0	0	2675
	C. Victoria						317
	Lampazos.	71.4	7	20	5	inap.	317
	Matamoros.	72.0	6	29	5	1	12
7	Monterrey.	71.8	7	21	6	2	528
	Saltillo.	69.5	7	20	6	0	1609
	Tampico.	68.4	20	27	19	0	18
	Córdoba.	67.6	13	23	11	0	871
	Frontera.	66.6	17	28	14	0	2
	Jalapa.	68.0	9	18	9	0	1399
	Orizaba.	67.4	8		8	0	1248
8	Puerto México.	68.0	21	25	18	0	14
	Río Verde.	67.8	12	28	11	0	1012
	Tuiancingo	68.0	4	19	2	0	2118
	Tuxpan	68.2	17	30	16	0	
	Veracruz	67.6	19	27	19	1	16
	Villa Hermosa.						20
	Comitán	61.8	8	22	7	0	1635
	Rincón Antonio						208
9	Salina Cruz.	61.4	21	28	21	0	56
	San Cristóbal	62.5	5	19	0	0	2118
	Tapachula	59.6	20	33	18	0	168
	Tuxtla Gutiérrez.	62.6	16	24	15	0	536
	Campeche.	67.6	19	23	18	0	25
	Cozumel						
	C. del Carmen						
10	Maxcanú.						12
	Mérida.	68.2	20	25	19	0	22
	Payo Obispo						4
	Progreso.	66.6	23	28	22	0	14
	Valladolid.						22

Lluvia en Estaciones Termopluviométricas

Regiones		mm.	Regiones		mm.
1	Altar.		4	S. Juan de Gpe.	
	Ensenada			Stgo. Papasquiaro	
	Nacozari.			Sombrerete	
	Navojoa.	0		Temósachic	0
	Ures			Tepehuanes.	
	Acaponeta.			Villa González	0
2	Choix.		5	S. José Iturbide.	0
	Mascota			México, D. F.	
	Tepic.	0	6	Tehuacán	
	Topolobampo.	0		Zamora.	0
	Huajuapan			Zitácuaro	0
	Huetamo	0	7	Camargo, Tamps.	2
3	Iguala	0		Linares	2
	Ixmaxula	0		Monclova	0
	Unión.	0	8	Cuicatlán	
	Casas Grandes.			Huauchinango	0
	Charcas.			Teapa	0
4	Guanaceví.		9	Cintalapa	0
	La Flor.			Motozintla.	0
	Nazas.			Tenosique	0
	Parral		10	Champotón	

PREVISION GENERAL

La temperatura aumentará ligeramente en la mayor parte de la República, exceptuando en las porciones Sur de ambas Vertientes. Habrá escasas lluvias y sólo se registrarán en la porción Sur del país. Cesará el "Norte" en el Golfo. En la Altiplanicie seguirán registrándose heladas ligeras.

Probabilidades para el Día y la Noche de Mañana

REGION 1
Ascenso de temperatura.
Cielo medio nublado.
No habrá lluvias.
Vientos débiles del Oeste.

REGION 2
No habrá cambio de temperatura.
Cielo medio nublado.
No habrá lluvias.
Vientos débiles del Noroeste.

REGION 3
No habrá cambio de temperatura.
Cielo despejado.
No habrá lluvias.
Vientos débiles del Oeste.

REGION 4
Ascenso de temperatura.
Cielo medio nublado.
No habrá lluvias.
Heladas ligeras.

REGION 5
Ascenso de temperatura.
Cielo despejado.
No habrá lluvias.

REGION 6
Ascenso de temperatura.
Cielo despejado.
No habrá lluvias.
Heladas ligeras.

REGION 7
Ascenso de temperatura.
Cielo medio nublado.
No habrá lluvias.
Vientos débiles del Este.

REGION 8
No habrá cambio de temperatura.
Cielo nublado.
Lluvias aisladas.
Vientos moderados del Noreste.

REGION 9
No habrá cambio de temperatura.
Cielo medio nublado.
Lluvias aisladas.
Vientos moderados o algo fuertes del Norte.

REGION 10
Ascenso de temperatura.
Cielo despejado.
No habrá lluvias.
Vientos débiles del Noreste.

Zincografía de la Dirección de Estudios Geográficos y Climatológicos

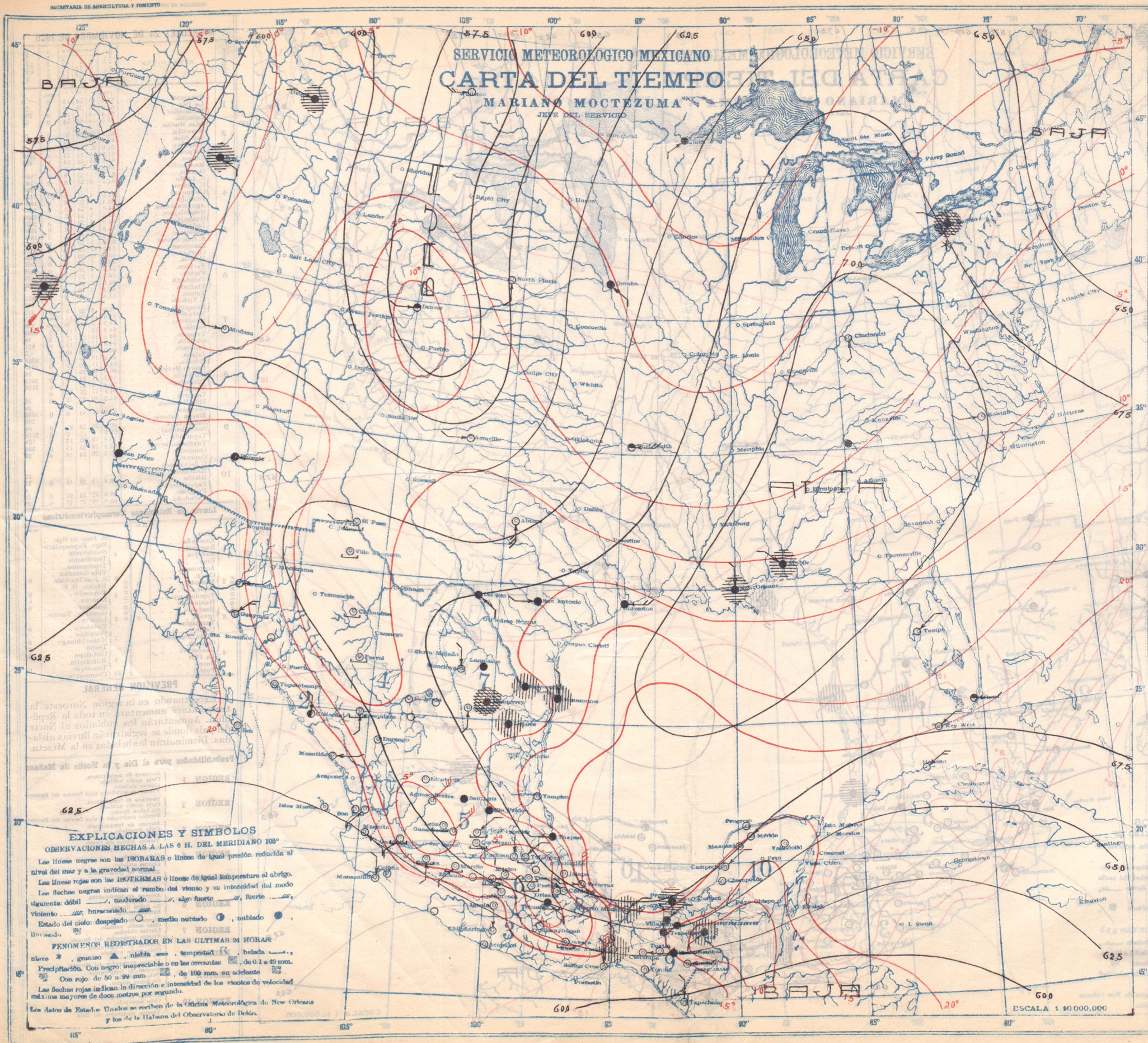

MARTES 23 DE NOVIEMBRE DE 1926

Regiones	ESTACIONES	Presión al nivel del mar +700	Temperatura Ambiente °	Máxima de ayer °	Mínima en últimas 24 h. °	Lluvia en 24 h. mm.	Altur. del termómetro
1	Guaymas	63.6	14	28	14	0	8
	La Paz						11
	Hermosillo	63.2	15		15	0	205
	Culiacán	63.4	15		14	0	53
	Islas Marías	61.6	19	28	16	0	
2	Mazatlán	62.8	21	25	20	0	78
	San Blas					0	7
	Acapulco	61.6	20	31	19	0	3
	Chilpancingo	62.0	15	25	14	0	1250
3	Colima	61.8	19	31	18	0	498
	Manzanillo	62.0	22	30	22	0	4
	Oaxaca	62.5	5	21	4	0	1563
4	C. Lerdo	65.6	7	25	7	0	1140
	C. Juárez	65.1	4		4	0	1136
	Chihuahua	65.2	3	23	1	0	1423
	Durango	64.2	6	23	5	0	1886
	Aguascalientes	65.8	6	23	4	0	1879
	Guadalajara	64.0	4	23	3	0	1556
	Guanajuato	66.0	6	21	6	0	2037
5	León	66.0	4	25	4	0	1809
	Querétaro	65.8	6	20	5	0	1842
	S. Luis Potosí	66.5	7	18	4	0	1877
	Zacatecas						2612
6	Cuernavaca	65.0	11	23	9	0	1538
	Morelia	64.6	6	19	6	0	1923
	Pachuca	66.8	8	19	6	0	2435
	Puebla	66.4	5	20	4	0	2150
	Tacubaya	65.6	-2	18	1	0	2309
	Tlaxcala	66.4	4	18	3	0	
	Toluca	65.2	1	17	-2	0	2675
7	C. Victoria						317
	Lampazos	68.2	9	14	5	0	317
	Matamoros	68.6	10	10	7	inap	12
	Monterrey	67.6	8	11	8	1	528
	Saltillo	67.3	13	19	11	0	1609
	Tampico						18
8	Córdoba	67.0	13	23	10	0	871
	Frontera	66.4	20	29	17	2	2
	Jalapa	67.5	11	19	10	0	1399
	Orizaba	66.6	9	18	8	0	1248
	Puerto México	67.4	20	24	17	inap	14
	Río Verde	67.0	12	28	9	0	1012
	Tulancingo	67.0	1	17	0	0	2118
	Tuxpan	67.7	18	28	17	0	
	Veracruz	67.2	19	27	18	0	16
	Villa Hermosa						20
9	Comitán	61.2	11	21	7	0	1685
	Rincón Antonio						208
	Salina Cruz	61.6	23	28	22	0	56
	San Cristóbal	62.5	9	15	4	0	2118
	Tapachula	59.4	20	23	18	0	168
	Tuxtla Gutiérrez	62.6	16	24	14	0	536
	Campeche	67.0	20	23	20	0	25
	Cozumel						
	C. del Carmen						
10	Maxcanú						12
	Mérida	67.6	19	24	18	0	22
	Payo Obispo						4
	Progreso	67.2	21	24	21	0	14
	Valladolid						22

Lluvia en Estaciones Termopluviométricas

Regiones	Estaciones	mm.	Regiones	Estaciones	mm.
1	Altar		4	S. Juan de Gpe.	
	Ensenada			Stgo. Papasquiaro	0
	Nacozari			Sombrerete	
	Navojoa	0		Temósachic	
	Ures			Tepehuanes	
	Acaponeta			Villa González	0
2	Choix		5	S. José Iturbide	0
	Mascota	0	6	México, D. F.	
	Tepic	0		Tehuacán	0
	Topolobampo			Zamora	0
3	Huajuapan	0		Zitácuaro	0
	Huetamo		7	Camargo, Tamps.	inap
	Iguala			Linares	inap
	Tamazula			Monclova	0
	Unión		8	Cuicatlán	
4	Casas Grandes			Huauchinango	0
	Charcas			Tenpa	0
	Guanaceví			Cintalapa	0
	La Flor		9	Motozintla	0
	Nazas	0		Tenosique	inap
	Parral	0	10	Champotón	

PREVISION GENERAL

La temperatura aumentará al Norte de la República y en la Mesa Central. Las lluvias serán muy escasas y sólo se registrarán aisladas en el extremo Norte de la Vertiente del Pacífico y en la porción Sur de la Vertiente del Golfo de México. En la Altiplanicie seguirán registrándose heladas.

Probabilidades para el Día y la Noche de Mañana

REGION 1
Ascenso de temperatura.
Cielo medio nublado.
Lluvias aisladas.
Vientos moderados del Oeste.

REGION 2
Ascenso de temperatura.
Cielo despejado.
No habrá lluvias.
Vientos débiles del Noroeste.

REGION 3
Ascenso de temperatura.
Cielo despejado.
No habrá lluvias.
Vientos débiles del Oeste.

REGION 4
Ascenso de temperatura.
Cielo despejado.
No habrá lluvias.
Heladas ligeras.

REGION 5
Ascenso de temperatura.
Cielo despejado.
No habrá lluvias.
Heladas ligeras.

REGION 6
Ascenso de temperatura.
Cielo despejado.
No habrá lluvias.
Heladas ligeras.

REGION 7
Ascenso de temperatura.
Cielo despejado.
No habrá lluvias.
Vientos moderados del Sureste.

REGION 8
Ascenso de temperatura.
Cielo medio nublado.
Lluvias aisladas.
Vientos moderados del Este.

REGION 9
Ascenso de temperatura.
Cielo medio nublado.
No habrá lluvias.
Vientos moderados del Norte.

REGION 10
Ascenso de temperatura.
Cielo despejado.
No habrá lluvias.
Vientos débiles del Este.

Zincografía de la Dirección de Estudios Geográficos y Climatológicos

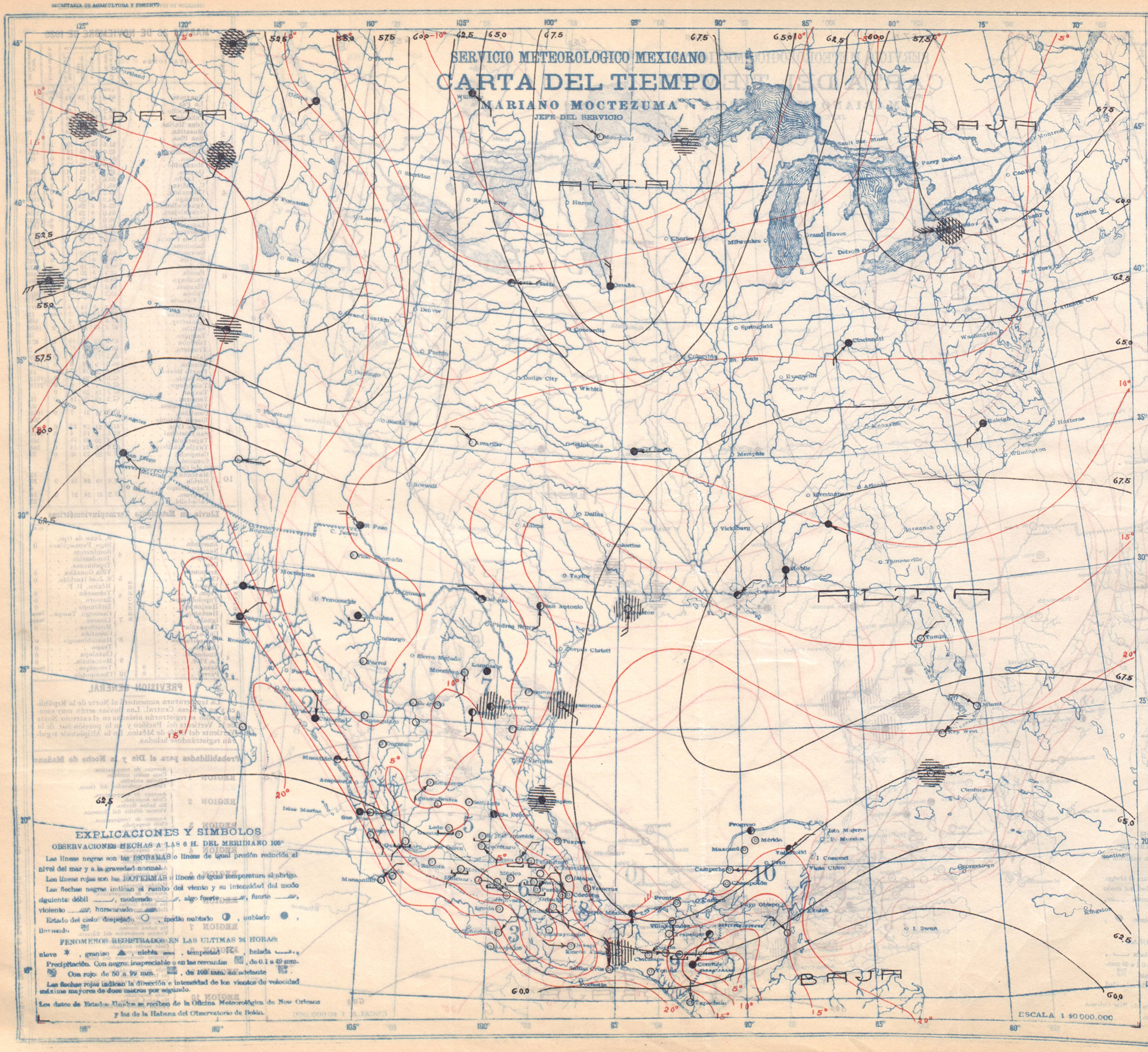

MIERCOLES 24 DE NOVIEMBRE DE 1926

Regiones	ESTACIONES	Presion al nivel del mar	Temperatura Ambiente	Temperatura Máxima de ayer	Temperatura Mínima en la intempérie	Lluvia en 24 h.	Alter del barometro
		+700	°	°	°	mm.	
1	Guaymas	64.6	15	34	14	0	8
	La Paz	63.0	16	30	15	0	11
	Hermosillo	64.4	14		14	0	205
	Culiacán	63.0	14	33	14	0	53
	Islas Marías						
2	Mazatlán	62.8	21	25	20	0	78
	San Blas	62.3	18		16	0	7
	Acapulco	61.0	21	32	20	0	3
	Chilpancingo	61.8	15	24	12	0	1250
3	Colima	61.6	19	31	16	0	498
	Manzanillo	61.8	21	29	21	0	4
	Oaxaca	62.2	7	25	5	0	1563
	C. Lerdo	64.6	9	26	8	0	1140
	C. Juárez						1136
4	Chihuahua	65.0	4	26	2	0	1423
	Durango	63.4	7	23	6	0	1886
	Aguascalientes	64.0	4	24	3	0	1879
	Guadalajara	62.3	3	24	3	0	1556
	Guanajuato	64.0	9	23	8	0	2037
5	León	63.8	7	25	6	0	1809
	Querétaro	64.2	6	28	5	0	1842
	S. Luis Potosí	64.0	5	20	4	0	1877
	Zacatecas	64.2	10	16	9	0	2612
	Cuernavaca	63.6	12	23	9	0	1538
	Morelia	63.0	7	20	6	0	1923
6	Pachuca	64.2	4	16	2	0	2435
	Puebla	64.3	6	21	4	0	2150
	Tacubaya	64.0	2	20	1	0	2309
	Tlaxcala	64.4	3	19	2	0	
	Toluca	63.8	1	18	0	0	2675
	C. Victoria						317
7	Lampazos	64.0	8	20	5	0	317
	Matamoros	64.4	18	26	17	tnap	12
	Monterrey	64.2	9	16	5	tnap	528
	Saltillo	64.3	13		11	0	1609
	Tampico	64.6	18	26	17	2	18
8	Córdoba	64.8	11	26	11	0	871
	Frontera	66.2	15	28	15	0	2
	Jalapa	64.8	10	20	9	0	1399
	Orizaba	64.6	11	20	10	0	1248
	Puerto México	66.0	19	25	18	0	14
	Río Verde	64.3	11	24	9	0	1012
	Tulancingo	64.4	3	21	1	0	2118
	Tuxpan	64.8	17	27	16	0	
	Veracruz	65.2	20	27	19	0	16
9	Villa Hermosa						20
	Comitán	62.0	11	18	6	0	1635
	Rincón Antonio						208
	Salina Cruz	60.8	23	29	22	0	56
	San Cristóbal	62.6	3	17	0	0	2118
	Tapachula	59.4	19	33	17	0	168
	Tuxtla Gutiérrez	62.8	16	25	15	0	536
10	Campeche	63.2	20	24	18	0	25
	Cozumel						
	C. del Carmen						
	Maxcanú						12
	Mérida	66.4	19	28	18	0	22
	Payo Obispo						4
	Progreso	66.0	22	24	21	0	14
	Valladolid	65.6	19	27	17	0	22

Lluvia en Estaciones Termopluviométricas

Regiones		m.m.	Regiones		m.m.
1	Altar		4	S. Juan de Gpe.	
	Ensenada			Stgo. Papasquiaro	
	Nacozari			Sombrerete	
	Navojoa			Temósachic	
	Ures			Tepehuanes	
	Acaponeta			Villa González	
2	Choix		5	S. José Iturbide	0
	Mascota	0	6	México, D. F.	
	Peple	0		Tehuacán	0
	Topolobampo			Zamora	0
	Huajuapan			Zitácuaro	0
3	Huetamo		7	Camargo, Tamps.	
	Iguala	0		Linares	
	Tamazula			Monclova	0
	Unión		8	Cuicatlán	
	Casas Grandes			Huauchinango	0
4	Charcas			Teapa	0
	Guanacevi		9	Cintalapa	0
	La Flor			Motozintla	
	Nazas			Tenosique	0
	Parral		10	Champotón	

PREVISION GENERAL

Exceptuando en la región Noroeste la temperatura aumentará en toda la República. Aumentarán los nublados al Norte del país donde se registrarán lluvias aisladas. Disminuirán las heladas en la Meseta.

Probabilidades para el Día y la Noche de Mañana

REGION 1
- Descenso de temperatura.
- Cielo medio nublado.
- Lluvias aisladas.
- Vientos moderados o algo fuertes del Noroeste

REGION 2
- Descenso de temperatura.
- Cielo medio nublado.
- No habrá lluvias.
- Vientos moderados o algo fuertes del Noroeste

REGION 3
- Ascenso de temperatura.
- Cielo despejado.
- No habrá lluvias.
- Vientos débiles del Oeste.

REGION 4
- Ascenso de temperatura.
- Cielo nublado.
- Lluvias aisladas.

REGION 5
- Ascenso de temperatura.
- Cielo despejado.
- No habrá lluvias.

REGION 6
- Ascenso de temperatura.
- Cielo despejado.
- No habrá lluvias.
- Heladas ligeras.

REGION 7
- Ascenso de temperatura.
- Cielo medio nublado.
- Lluvias aisladas.
- Vientos moderados del Sureste.

REGION 8
- Ascenso de temperatura.
- Cielo medio nublado.
- No habrá lluvias.
- Vientos moderados del Sureste.

REGION 9
- Ascenso de temperatura.
- Cielo despejado.
- No habrá lluvias.
- Vientos débiles del Norte.

REGION 10
- Ascenso de temperatura.
- Cielo despejado.
- No habrá lluvias.
- Vientos moderados del Este.

Xilografía de la Dirección de Estudios Geográficos y Climatológicos

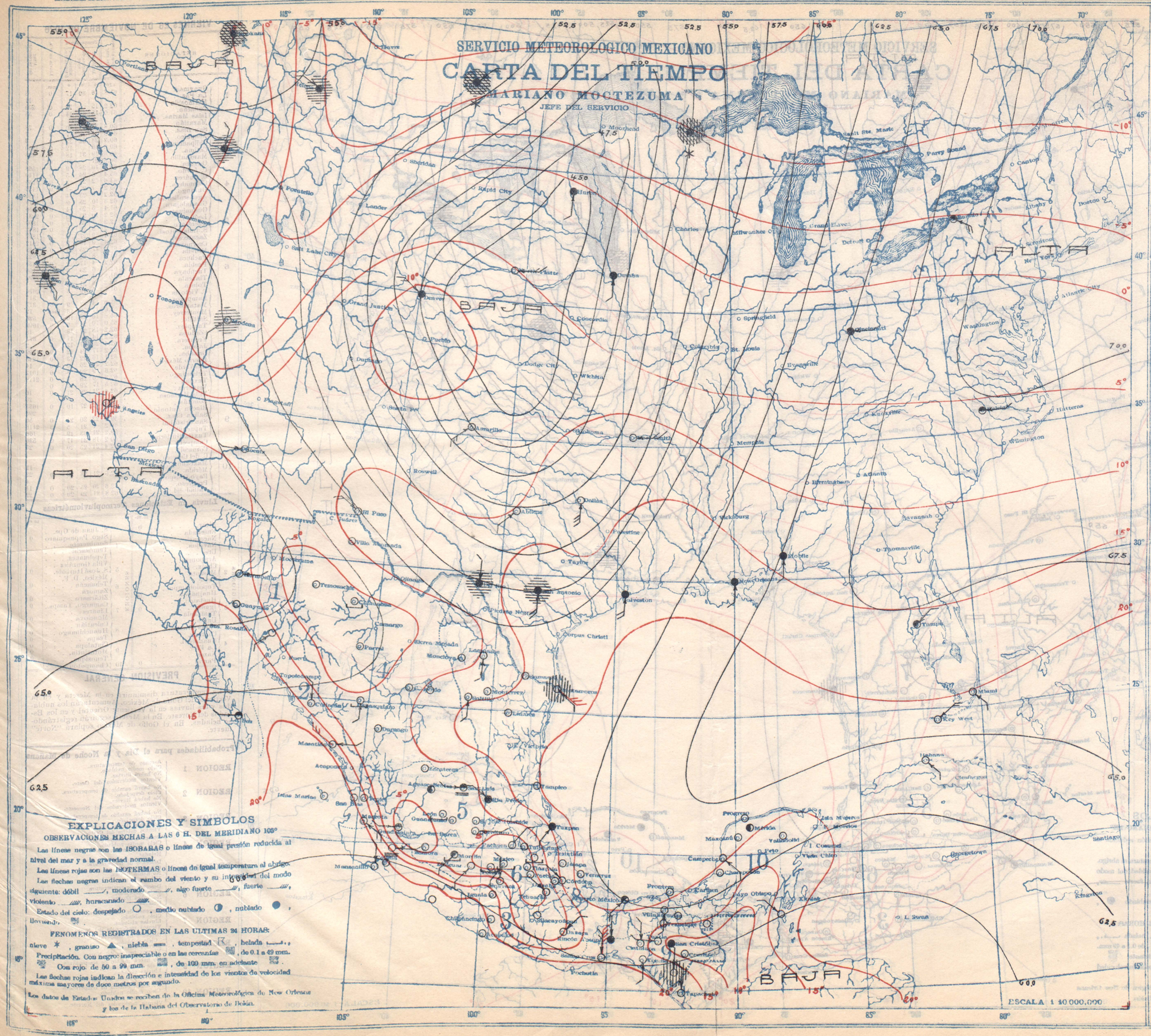

EXPLICACIONES Y SIMBOLOS

OBSERVACIONES HECHAS A LAS 6 H. DEL MERIDIANO 105°

Las líneas negras son las ISOBARAS o líneas de igual presión reducida al nivel del mar y a la gravedad normal.

Las líneas rojas son las ISOTERMAS o líneas de igual temperatura al abrigo.

Las flechas negras indican el rumbo del viento y su intensidad del modo siguiente: débil ___/, moderado ___//, algo fuerte ___///, fuerte ___////, violento ___/////, huracanado ___//////.

Estado del cielo: despejado ○, medio nublado ◑, nublado ●, lloviendo.

FENOMENOS REGISTRADOS EN LAS ULTIMAS 24 HORAS:

nieve *, granizo ▲, niebla ═, tempestad ☇, helada ___, .

Precipitación. Con negro: inapreciable o en las cercanías, de 0.1 a 49 mm.

Con rojo: de 50 a 99 mm., de 100 mm. en adelante.

Las flechas rojas indican la dirección e intensidad de los vientos de velocidad máxima mayores de doce metros por segundo.

Los datos de Estados Unidos se reciben de la Oficina Meteorológica de New Orleans y los de la Habana del Observatorio de Belén.

JUEVES 25 DE NOVIEMBRE DE 1926

Regiones	ESTACIONES	Presión al nivel del mar	Temperatura Ambiente	Máxima de ayer	Mínima en 12 horas	Lluvia en 24 h.	Alturas del barómetro
		+700	°	°	°	mm.	
1	Guaymas.						8
	La Paz.						11
	Hermosillo	65.5	11		11	0	205
	Culiacán.	61.6	13	32	12	0	53
	Islas Marías.	61.8	22	28	22	0	
2	Mazatlán.	61.2	26	26	19	0	278
	San Blas.						7
	Acapulco.	59.8	22	31	21	0	3
	Chilpancingo.	60.4	13	28	13	0	1250
3	Colima.	60.6	20	31	19	0	498
	Manzanillo	60.0	21	29	21	0	4
	Oaxaca.	60.8	8	27	7	0	1563
	C. Lerdo.	62.4	8	25	6	0	1140
	C. Juárez.	60.4	11	24	8	0	1842
4	Chihuahua.	62.6	3	26	2	0	1436
	Durango.	61.6	7	22	6	0	1423
	Aguascalientes.	61.6	7	25	5	0	1886
	Guadalajara.	61.0	5	24	4	0	1879
	Guanajuato.	61.6	9	24	9	0	1556
	León.	61.4	6	27	6	0	2037
5	Querétaro.	61.7	6	25	5	0	1809
	S. Luis Potosí.	61.5	7	24	5	0	1842
	Zacatecas.	61.8	10	18	9	0	1877
	Cuernavaca.	61.8	15	23	10	0	2612
	Morelia.	61.2	8	23	7	0	1538
	Pachuca.	61.8	3	17	2	0	1923
6	Puebla.	62.2	7	22	6	0	2435
	Tacubaya.	62.0	2	22	1	0	2150
	Tlaxcala.	62.0	5	21	13	0	2309
	Toluca.	61.8	4	19	1	0	2675
	C. Victoria						317
	Lampazos.	61.2	10	21	8	0	317
	Matamoros.	61.2	18	28	18	Inap.	12
7	Monterrey.	61.6	13	29	12	0	528
	Saltillo.	61.8	15	26	12	0	1609
	Tampico.						18
	Córdoba.	62.2	12	25	9	0	871
	Frontera.	62.4	17	29	17	0	2
	Jalapa.	62.2	12	21	10	0	1399
	Orizaba.	62.1	8	21	7	0	1248
	Puerto México.	62.4	21	29	19	0	14
8	Río Verde.	61.5	13	26	11	0	1012
	Tulancingo.	62.0	8	23	4	0	2118
	Tuxpan	62.3	18	27	16	0	
	Veracruz.	62.4	19	27	19	0	16
	Villa Hermosa.						20
	Comitán.	60.2	12	22	10	0	1635
	Rincón Antonio						208
	Salina Cruz.	60.6	21	28	20	0	56
9	San Cristóbal.	61.0	5	21	4	0	2118
	Tapachula.	58.8	21	33	19	0	168
	Tuxtla Gutiérrez.	61.2	16	28	15	0	536
	Campeche.	62.8	21	27	19	0	25
	Cozumel.						
	C. del Carmen						
10	Maxcanú.						12
	Mérida.	63.0	20	28	19	0	22
	Payo Obispo						4
	Progreso.	63.0	20	24	20	0	14
	Valladolid.						22

Lluvia en Estaciones Termopluviométricas

Regiones		m.m.	Regiones		m.m.
1	Altar.		4	S. Juan de Gpe.	
	Ensenada			Stgo. Papasquiaro	0
	Nacozari.			Sombrerete	
	Navojoa.	0		Temósachic	
	Ures			Tepehuanes.	
2	Acaponeta.		5	Villa González	0
	Choix.			S. José Iturbide.	0
	Mascota	0	6	México, D. F.	
	Tepic.			Tehuacán	0
	Topolobampo.			Zamora.	0
	Huajuapan	0		Zitácuaro	0
	Huetamo		7	Camargo, Tamps.	
3	Iguala	0		Linares	
	Tamazula	0		Monclova	
	Unión.			Cuicatlán	
	Casas Grandes.		8	Huauchinango	0
	Charcas.			Teapa	0
4	Guanaceví.			Cintalapa	0
	La Flor.		9	Motozintla.	Inap
	Nazas	0		Tenosique	
	Parral		10	Champotón	

PREVISION GENERAL

La temperatura volverá a disminuir al Norte de la República y no tendrá variación de importancia en el resto de ella. Habrá heladas en la Mesa del Norte. Se registrarán lluvias aisladas en la Vertiente del Golfo de México. Es probable que sople "Norte" en el Golfo de México de la noche del viernes al sábado próximo.

Probabilidades para el Día y la Noche de Mañana

REGION 1
No habrá cambio de temperatura.
Cielo despejado.
Heladas.
Vientos moderados del Norte.

REGION 2
Descenso de temperatura.
Cielo despejado.
No habrá lluvias.
Vientos moderados o algo fuertes del Noroeste.

REGION 3
No habrá cambio de temperatura.
Cielo despejado.
No habrá lluvias.
Vientos moderados del Oeste.

REGION 4
Descenso de temperatura.
Cielo despejado.
No habrá lluvias.
Heladas.

REGION 5
Descenso de temperatura.
Cielo despejado.
No habrá lluvias.
Heladas ligeras.

REGION 6
No habrá cambio de temperatura.
Cielo despejado.
No habrá lluvias.
Heladas ligeras.

REGION 7
Descenso de temperatura.
Cielo medio nublado.
Lluvias aisladas.
Vientos moderados del Sureste.

REGION 8
Ascenso de temperatura.
Cielo medio nublado.
Lluvias aisladas.
Vientos moderados del Sureste.

REGION 9
Ascenso de temperatura.
Cielo despejado.
No habrá lluvias.
Vientos débiles del Sur.

REGION 10
Ascenso de temperatura.
Cielo despejado.
No habrá lluvias.
Vientos moderados del Sureste.

Zincografía de la Dirección de Estudios Geográficos y Climatológicos

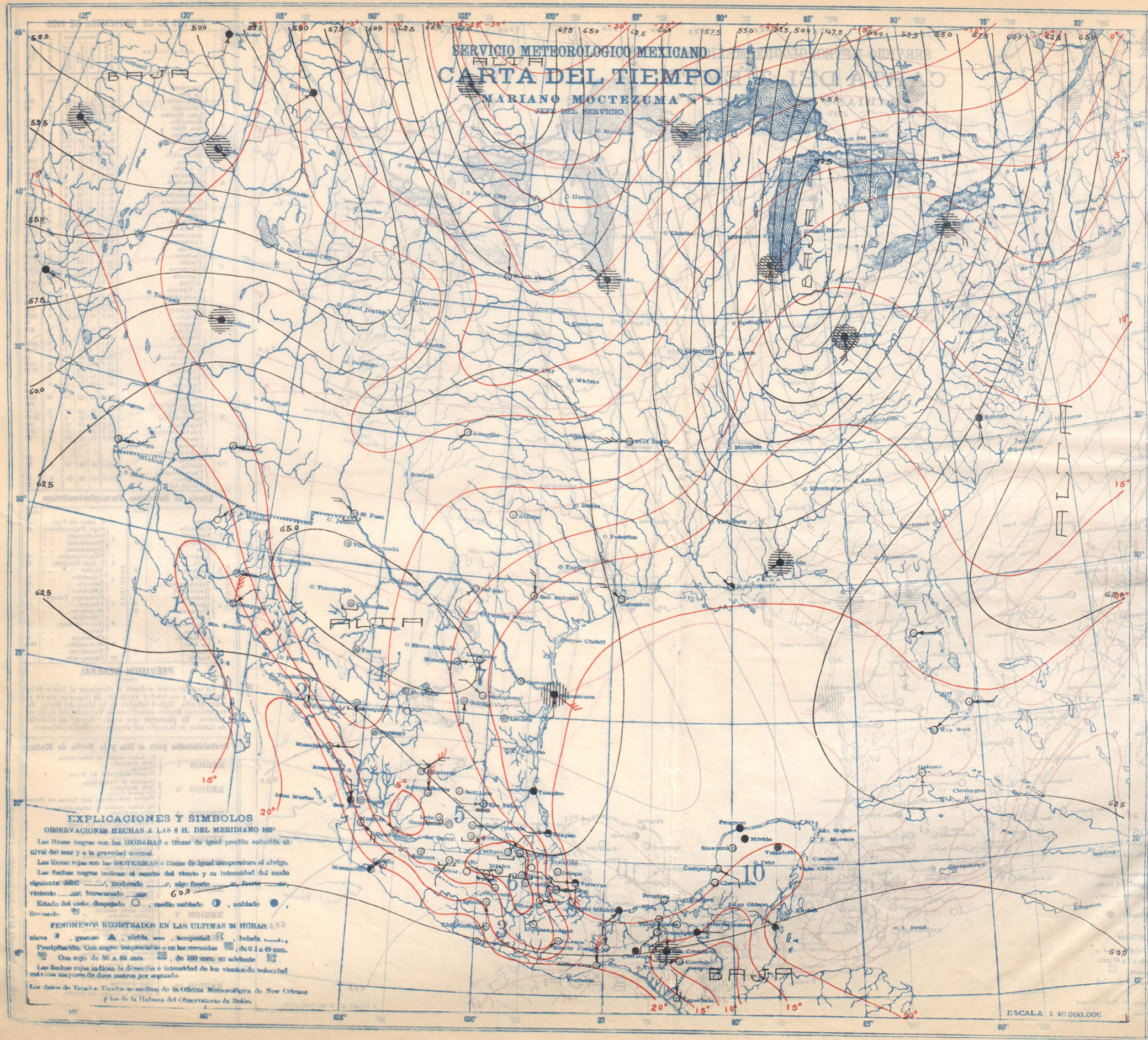

EXPLICACIONES Y SIMBOLOS

OBSERVACIONES HECHAS A LAS 6 H. DEL MERIDIANO 105°

Las líneas negras son las ISOBARAS o líneas de igual presión reducida al nivel del mar y a la gravedad normal.

Las líneas rojas son las ISOTERMAS o líneas de igual temperatura al abrigo.

Las flechas negras indican el rumbo del viento y su intensidad del modo siguiente: débil ____, moderado ____, algo fuerte ____, fuerte ____, violento ____, huracanado ____.

Estado del cielo: despejado ○, medio nublado ◑, nublado ●, lloviendo.

FENOMENOS REGISTRADOS EN LAS ULTIMAS 24 HORAS:

nieve *, granizo ▲, niebla ≡, tempestad R, helada ⊥.

Precipitación. Con negro: inapreciable o en las cercanías, de 0.1 a 49 mm. Con rojo: de 50 a 99 mm., de 100 mm. en adelante.

Las flechas rojas indican la dirección e intensidad de los vientos de velocidad máxima mayores de doce metros por segundo.

Los datos de Estados Unidos se reciben de la Oficina Meteorológica de Nos Orleans y los de la Habana del Observatorio de Belén.

VIERNES 26 DE NOVIEMBRE DE 1926

Regiones	Estaciones	Presión al nivel del mar +700	Temperatura Ambiente °	Máxima del día °	Mínima en 12 horas °	Lluvia en 24 h. mm.	Altura del barómetro
1	Guaymas	61.8	18	30	17	0	8
	La Paz						11
	Hermosillo	62.2	15		12	0	206
	Culiacán	61.0	15	32	14	0	58
	Islas Marías						
2	Mazatlán	60.8	24	24	20	0	78
	San Blas	60.8	24		17	0	7
	Acapulco	60.2	23	32	22	0	3
	Chilpancingo	60.6	16		12	0	1250
	Colima	60.6	19	31	18	0	498
3	Manzanillo	60.6	21		21	0	4
	Oaxaca	60.4	10	28	9	0	1563
	C. Lerdo	65.4	6	26	5	0	1140
	C. Juárez	64.6	2	22	2	0	1136
4	Chihuahua	65.2		27	2	0	1423
	Durango	62.2	5	23	4	0	1886
	Aguascalientes	62.3	10	25	9	0	1879
	Guadalajara	61.4	5	25	4	0	1556
	Guanajuato	62.2	10	23	10	0	2037
5	León	62.2	7	28	7	0	1809
	Querétaro	62.2	8	25	7	0	1842
	S. Luis Potosí	62.4	9	27	8	0	1877
	Zacatecas	62.4	9	19	8	0	2612
	Cuernavaca	61.6	17	25	15	0	1583
	Morelia	61.8	8	22	7	0	1923
	Pachuca	62.2	4	17	2	0	2435
6	Puebla	62.1	6	23	5	0	2150
	Tacubaya	61.8	4	23	4	0	2309
	Tlaxcala	62.2	6	21	3	0	
	Toluca	61.7	5	19	3	0	2675
	C. Victoria						317
	Lampazos	65.0	14	32	9	0	317
	Matamoros	63.0	17	29	16	inap.	12
7	Monterrey	65.6	16	27	16	0	528
	Saltillo	65.0	10	24	9	0	1609
	Tampico	62.2	18	27	18	0	18
	Córdoba	62.2	14	25	11	0	871
	Frontera	62.4	20	27	17	0	2
	Jalapa	62.2	17	24	12	0	1399
	Orizaba	62.1	16	22	13	0	1248
8	Puerto México	62.2	22	26	20	0	14
	Río Verde	62.6	9	29	8	0	1012
	Tulancingo	62.3	6	28	5	0	2118
	Tuxpan	62.5	17	29	16	0	
	Veracruz	62.4	21	28	21	0	16
	Villa Hermosa						20
	Comitán	59.8	12	27	10	0	1635
	Rincón Antonio						208
9	Salina Cruz	59.6	22	30	21	0	56
	San Cristóbal	60.2	7	21	5	3	2118
	Tapachula	59.2	21	33	19	0	168
	Tuxtla Gutiérrez	60.2	18	31	17	0	536
	Campeche	62.4	21	25	20	0	25
	Cozumel						
	C. del Carmen						
10	Maxcanú						12
	Mérida	62.6	21	28	20	0	22
	Payo Obispo						4
	Progreso	62.6	20	25	20	0	14
	Valladolid	62.8	21	29	20	0	22

Lluvia en Estaciones Termopluviométricas

Regiones	Estaciones	m.m.	Regiones	Estaciones	m.m.
1	Altar	0	4	S. Juan de Gpe.	0
	Ensenada			Stgo. Papasquiaro	
	Nacozari			Sombrerete	
	Navojoa	0		Tenoxuente	
	Ures			Tepehuanes	
	Acaponeta		5	Villa González	
	Choix			S. José Iturbide	0
2	Mascota	0	6	México, D. F.	0
	Tepic	0		Tehuacán	
	Topolobampo			Zamora	
	Huajuapan	0		Zitácuaro	0
	Huetamo		7	Camargo, Tamps.	0
3	Iguala	0		Linares	
	Tamazula			Monclova	0
	Unión			Cuicatlán	
	Casas Grandes		8	Huauchinango	0
	Chareas			Teapa	0
4	Guanaceví			Cintalapa	0
	La Flor		9	Motozintla	0
	Nazas			Tenosique	0
	Parral	0	10	Champotón	

PREVISION GENERAL

La temperatura disminuirá en la Meseta y en la Vertiente del Golfo de México. Aumentarán los nublados y las lluvias en la Vertiente Oriental y en los Estados del Noreste. En la Meseta seguirán registrándose heladas. En el Golfo de México soplará "Norte" fuerte.

Probabilidades para el Día y la Noche de Mañana

REGION 1	Ascenso de temperatura. Cielo medio nublado. No habrá lluvias. Vientos moderados del Oeste.
REGION 2	No habrá cambio de temperatura. Cielo despejado. No habrá lluvias. Vientos moderados del Noroeste.
REGION 3	No habrá cambio de temperatura. Cielo despejado. No habrá lluvias. Vientos débiles del Oeste.
REGION 4	Descenso de temperatura. Cielo medio nublado. No habrá lluvias. Heladas.
REGION 5	Descenso de temperatura. Cielo despejado. No habrá lluvias. Heladas ligeras.
REGION 6	Descenso de temperatura. Cielo despejado. No habrá lluvias. Heladas.
REGION 7	Descenso de temperatura. Cielo nublado. Lluvias aisladas. Vientos moderados del Norte.
REGION 8	Descenso de temperatura. Cielo nublado. Lluvias aisladas. Vientos fuertes del Norte.
REGION 9	No habrá cambio de temperatura. Cielo medio nublado. Lluvias aisladas. Vientos fuertes del Norte.
REGION 10	No habrá cambio de temperatura. Cielo medio nublado. No habrá lluvias. Vientos moderados del Noreste.

Zinc-grafía de la Dirección de Estudios Geográficos y Climatológicos

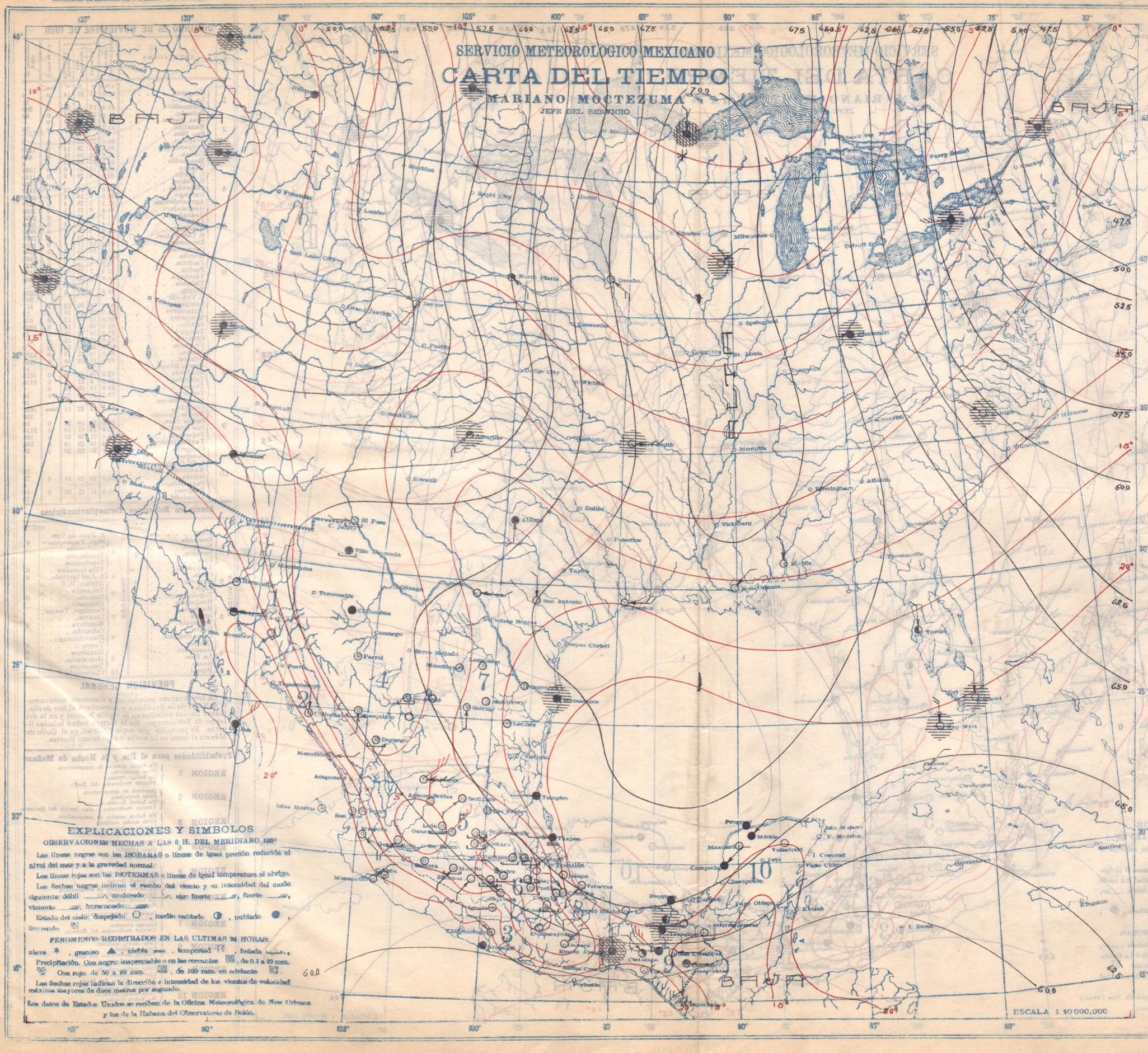

SABADO 27 DE NOVIEMBRE DE 1926

Regiones	ESTACIONES	Presión al nivel del mar	Temperatura Ambiente	Máxima de ayer	Mínima en 24 horas	Lluvia en 24 h.	Altur del barómetro
		+700	°	°	°	mm.	
1	Guaymas.	61.8	16		15	0	8
	La Paz.	61.4	14	28	14	0	11
	Hermosillo						205
	Culiacán.	61.8	14	33	14	0	53
2	Islas Marías.	61.0	19	28	19	0	
	Mazatlán.	61.8	20	25	20	0	78
	San Blas.	61.4	17		13	0	7
	Acapulco.	60.8	23	32	22	0	3
	Chilpancingo.	61.4	14	29	14	0	1250
3	Colima.	61.4	17	30	17	0	498
	Manzanillo	61.4	21	29	21	0	4
	Oaxaca.	62.0	8	29	7	0	1563
	C. Lerdo.	64.0	4	26	4	0	1140
	C. Juárez.	63.3	1	22	-1	0	1136
4	Chihuahua.	63.6	4	28	3	0	1423
	Durango.	62.6	4	22	3	0	1886
	Aguascalientes.	64.2	5	25	4	0	1879
	Guadalajara.	62.2	4	26	4	0	1556
	Guanajuato.	63.8	10	24	10	0	2037
5	León.	64.0	5	27	5	0	1809
	Querétaro.	64.0	6	23	5	0	1842
	S. Luis Potosí.	64.6	6	23	5	0	1877
	Zacatecas.	64.4	9	18	9	0	2612
	Cuernavaca.	63.0	14	25	14	0	1538
	Morelia.	62.8	7	22	6	0	1923
	Pachuca.	64.8	4	19	3	0	2435
6	Puebla.	64.2	6	24	5	0	2150
	Tacubaya.	63.4	2	23	1	0	2309
	Tlaxcala	64.6	5	21	3	0	
	Toluca.	63.2	4	18	2	0	2675
	C. Victoria						317
	Lampazos.	66.0	11	28	9	0	317
	Matamoros.	66.2	18	31	17	1	12
7	Monterrey.	66.4	14	28	14	0	528
	Saltillo.	66.2	13	23	10	0	1609
	Tampico.	65.8	19	29	19	0	18
	Córdoba	65.0	13	26	9	0	871
	Frontera.	65.6	23	28	21	0	2
	Jalapa.	65.6	13	23	11	0	1399
	Orizaba.	64.7	10	23	10	0	1248
	Puerto México.						14
8	Río Verde.	65.3	6	27	6	0	1012
	Tulancingo	65.0	2	22	1	0	2118
	Tuxpan	65.6	18	31	17	0	
	Veracruz	65.4	21	29	20	0	16
	Villa Hermosa.						20
	Comitán	60.8	14	27	11	0	1685
	Rincón Antonio						208
9	Salina Cruz.	60.8	24	31	23	0	56
	San Cristóbal	62.3	13	21	10	0	2118
	Tapachula	59.4	21	32	19	0	168
	Tuxtla Gutiérrez.	62.4	20	29	19	0	536
	Campeche.	65.6	23	25	23	0	25
	Cozumel						
	C. del Carmen						
10	Maxcanú.						12
	Mérida.	65.2	21	29	21	0	22
	Payo Obispo						4
	Progreso.	65.2	24	29	23	0	14
	Valladolid.						22

Lluvia en Estaciones Termopluviométricas

Regiones	Estaciones	m.m.
1	Altar.	
	Ensenada	
	Nacozari.	
	Navojoa.	0
	Ures	
	Acaponeta.	0
2	Choix.	
	Mascota	0
	Tepic.	0
	Topolobampo.	
	Huajuapan	0
	Huetamo	
3	Iguala	0
	Tamazula	
	Unión.	
	Casas Grandes.	
	Charcas.	
4	Guanaceví.	
	La Flor.	
	Nazas.	0
	Parral	
4	S. Juan de Gpe.	
	Stgo. Papasquiaro	0
	Sombrerete	
	Temósachic	
	Tepehuanes.	
	Villa González	0
5	S. José Iturbide.	0
6	México, D. F.	
	Tehuacán	0
	Zamora.	0
	Zitácuaro	0
	Camargo, Tamps.	
7	Linares	
	Monclova	
8	Cuicatlán	
	Huauchinango	
	Teapa	4
9	Cintalapa	0
	Motozintla.	0
	Tenosique	
10	Champotón	

PREVISION GENERAL

La temperatura aumentará en la Vertiente del Golfo de México y en la región Noreste. Habrá lluvias aisladas en la porción Sur del p ís y en la Vertiente del Golfo de México. En la Meset seguirán registrándose heladas ligeras.

Probabilidades para el Día y la Noche de Mañana

REGION 1
Descenso de temperatura.
Cielo medio nublado.
No habrá lluvias.
Vientos moderados o algo fuertes del Noroeste

REGION 2
No habrá cambio de temperatura.
Cielo despejado.
No habrá lluvias.
Vientos moderados del Noroeste.

REGION 3
Ascenso de temperatura.
Cielo medio nublado.
Lluvias aisladas.
Vientos débiles del Oeste.

REGION 4
No habrá cambio de temperatura.
Cielo medio nublado.
No habrá lluvias.
Heladas ligeras.

REGION 5
Ascenso de temperatura.
Cielo despejado.
No habrá lluvias.

REGION 6
Ascenso de temperatura.
Cielo medio nublado.
No habrá lluvias.
Heladas ligeras.

REGION 7
Ascenso de temperatura.
Cielo medio nublado.
Lluvias aisladas.
Vientos moderados del Sureste.

REGION 8
Ascenso de temperatura.
Cielo medio nublado.
Lluvias aisladas.
Vientos moderados del Este.

REGION 9
No habrá cambio de temperatura.
Cielo nublado.
Lluvias aisladas.
Vientos moderados del Norte.

REGION 10
No habrá cambio de temperatura.
Cielo medio nublado.
No habrá lluvias.
Vientos débiles del Este.

Zinografía de la Dirección de Estudios Geográficos y Climatológicos

DOMINGO 28 DE NOVIEMBRE DE 1926

Regiones	ESTACIONES	Presión al nivel del mar +700	Temperatura Ambiente °	Máxima de ayer °	Mínima en últimas 24 h. °	Lluvia en 24 h. mm.	Altur. del barómetro
1	Guaymas.	61.6	15	27	14	0	8
	La Paz.						11
	Hermosillo	61.4	12		12	0	205
	Culiacán.	61.8	15	33	13	0	53
	Islas Marías.	60.8	20	29	19	0	
2	Mazatlán.	61.2	20	26	20	0	78
	San Blas.						7
	Acapulco.	60.0	23	32	22	0	3
	Chilpancingo.	60.4	15	28	14	0	1250
3	Colima.	61.6	19	30	18	0	498
	Manzanillo	61.2	22	30	21	0	4
	Oaxaca.	60.6	10	25	9	0	1563
	C. Lerdo.	60.8	9	26	9	0	1140
	C. Juárez.						1136
4	Chihuahua.	60.0	11	27	10	0	1423
	Durango.	61.0	9	24	8	0	1886
	Aguascalientes.	61.2	5	25	4	0	1879
	Guadalajara.	61.4	6	25	5	0	1556
	Guanajuato.	61.2	9	25	9	0	2037
5	León.	61.4	7	26	6	0	1809
	Querétaro.	61.6	6	23	4	0	1842
	S. Luis Potosí.	61.4	6	22	5	0	1877
	Zacatecas.	61.0	10	17	9	0	2612
	Cuernavaca.	61.4	16	25	14	0	1538
	Morelia.	61.4	9	22	8	0	1923
	Pachuca.	62.0	5	18	3	0	2435
6	Puebla.	62.4	7	22	6	0	2150
	Tacubaya.	61.8	3	20	2	0	2309
	Tlaxcala						
	Toluca.	61.6	3	18	2	0	2675
	C. Victoria						317
	Lampazos.	60.4	16	30	12	0	317
7	Matamoros.	61.2	21	29	20	0	12
	Monterrey.	60.8	12	27	12	0	528
	Saltillo.	61.0	16	27	14	0	1609
	Tampico.	62.6	19	28	18	0	18
	Córdoba	63.0	16	26	15	0	871
	Frontera.	62.8	22	30	20	0	2
	Jalapa.	63.0	14	22	12	0	1399
	Orizaba.	62.8	17	22	10	0	1248
	Puerto México.						14
8	Río Verde.	62.0	10	26	9	0	1012
	Tulancingo	63.2	6	21	4	0	2118
	Tuxpan	62.8	19	29	18	0	
	Veracruz	63.2	21	29	21	0	16
	Villa Hermosa.						20
	Comitán	59.8	13	22	11	Inap	1635
	Rincón Antonio						208
9	Salina Cruz.	59.6	26	30	25	0	56
	San Cristóbal	60.6	13	17	10	0	2118
	Tapachula	58.8	21	33	20	0	168
	Tuxtla Gutiérrez.	60.4	19	28	19	0	536
	Campeche.	64.0	21	26	20	0	25
	Cozumel						
	C. del Carmen						
10	Maxcanú.						12
	Mérida.	63.8	20	29	18	0	22
	Payo Obispo						4
	Progreso.	63.8	21	25	20	0	14
	Valladolid.						22

Lluvia en Estaciones Termopluviométricas

Regiones		m.m.
1	Altar.	
	Ensenada	
	Nacozari.	
	Navojoa.	0
	Ures	
	Acaponeta.	
2	Choix.	
	Mascota	0
	Tepic.	0
	Topolobampo.	
	Huajuapan	0
3	Huetamo	
	Iguala	
	Tamazula	
	Unión.	
	Casas Grandes.	
	Charcas.	
4	Guanaceví.	
	La Flor.	
	Nazas.	
	Parral	

Regiones		m.m.
4	S. Juan de Gpe.	
	Stgo. Papasquiaro	0
	Sombrerete	
	Temósachic	
	Tepehuanes.	
	Villa González	0
5	S. José Iturbide.	0
6	México, D. F.	
	Tehuacán	
	Zamora.	0
	Zitácuaro	
7	Camargo, Tamps.	
	Linares	
	Monclova	0
	Culcatlán	
8	Huauchinango	
	Teapa	0
	Cintalapa	0
9	Motozintla.	0
	Tenosique	8
10	Champotón	

PREVISION GENERAL

La temperatura principiará a disminuir nuevamente al Norte de la República y aumentará al Sur de ella. Habrá lluvias aisladas en la región Noreste y en la del Istmo de Tehuantepec. En la Meseta habrá heladas ligeras. Es probable que sople "Norte" en el Golfo de México el lunes en la noche o el próximo martes.

Probabilidades para el Día y la Noche de Mañana

REGION 1
No habrá cambio de temperatura.
Cielo despejado.
No habrá lluvias.
Vientos moderados del Norte.

REGION 2
Descenso de temperatura.
Cielo despejado.
No habrá lluvias.
Vientos moderados o algo fuertes del Noroeste

REGION 3
No habrá cambio de temperatura.
Cielo medio nublado.
Lluvias aisladas.
Vientos débiles del Oeste.

REGION 4
Descenso de temperatura.
Cielo nublado.
Lluvias aisladas.

REGION 5
No habrá cambio de temperatura.
Cielo medio nublado.
No habrá lluvias.

REGION 6
No habrá cambio de temperatura.
Cielo medio nublado.
No habrá lluvias.
Heladas ligeras.

REGION 7
Descenso de temperatura.
Cielo nublado.
Lluvias aisladas.
Vientos moderados del Sureste.

REGION 8
No habrá cambio de temperatura.
Cielo medio nublado.
Lluvias aisladas.
Vientos moderados del Sur.

REGION 9
Ascenso de temperatura.
Cielo medio nublado.
Lluvias aisladas.
Vientos débiles del Norte.

REGION 10
Ascenso de temperatura.
Cielo medio nublado.
No habrá lluvias.
Vientos moderados del Este.

Dirección de Estudios Geográficos y Climatológicos

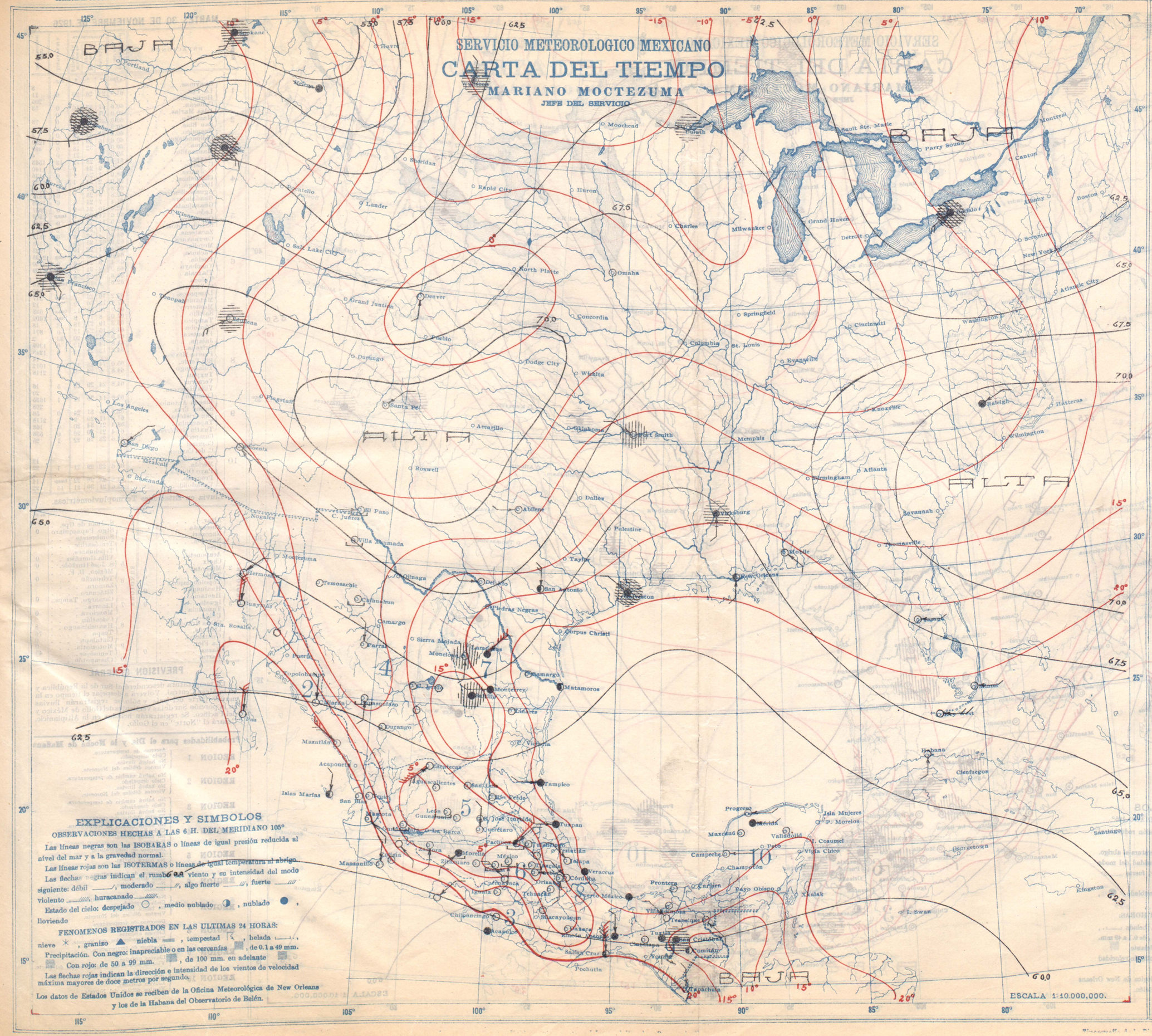

LUNES 29 DE NOVIEMBRE DE 1926

Regiones	ESTACIONES	Presión al nivel del mar	Temperatura Ambiente	Máxima de ayer	Mínima en últimas 24 h.	Lluvia en 24 h.	Alto del barómetro
		+700	°	°	°	mm.	
1	Guaymas	64.0	17	28	16	0	8
	La Paz	62.6	21	29	20	0	11
	Hermosillo	64.6	13		12	0	205
	Culiacán	62.0	15	28	13	0	53
	Islas Marías	61.2	23	29	19	0	
2	Mazatlán	61.4	20	25	20	0	78
	San Blas						7
	Acapulco	60.0	22	31	21	0	8
	Chilpancingo	60.0	12	28	12	0	1250
3	Colima	60.0	18	32	18	0	498
	Manzanillo	59.8	21		21	0	4
	Oaxaca	60.0	12	28	10	0	1563
	C. Lerdo	62.6	13	28	13	0	1140
4	C. Juárez	67.8	2	23	2	0	1136
	Chihuahua	65.6	4	25	3	0	1423
	Durango	62.2	7	25	6	0	1886
	Aguascalientes	61.8	7	24	5	0	1879
	Guadalajara	61.0	5	25	4	0	1556
	Guanajuato	61.6	10	23	9	0	2037
5	León	61.4	8	25	7	0	1809
	Querétaro	61.5	7	23	6	0	1842
	S. Luis Potosí	62.0	9	25	8	0	1877
	Zacatecas	62.0	9	16	8	0	2612
	Cuernavaca	60.8	16	25	15	0	1538
	Morelia	61.2	8	22	8	0	1923
	Pachuca	61.2	4	18	2	0	2435
6	Puebla	61.2	7	23	6	0	2150
	Tacubaya	61.0	5	22	4	0	2309
	Tlaxcala	61.3	6	22	4	0	
	Toluca	60.9	3		1	0	2675
	C. Victoria						317
	Lampazos	65.5	20	30	16	0	317
	Matamoros	63.6	21	28	20	0	12
7	Monterrey	65.2	19	30	18	0	528
	Saltillo	65.3	13	26	12	Insp.	1609
	Tampico	61.6	21	28	20	0	18
	Córdoba	60.9	16	26	14	0	871
	Frontera	61.0	22	29	21	0	2
	Jalapa	61.2	16	24	14	0	1399
	Orizaba	61.0	15		14	0	1248
	Puerto México	60.4	24		23	0	14
8	Río Verde	61.8	14	30	13	0	1012
	Tulancingo	61.4	8	26	7	0	2118
	Tuxpan	61.4	21	28	18	0	
	Veracruz	61.0	22	28	21	0	16
	Villa Hermosa						26
	Comitán	59.2	14	24	11	0	1635
	Rincón Antonio						208
9	Salina Cruz	58.8	23	31	21	0	56
	San Cristóbal	59.8	7	21	6	6	2118
	Tapachula	58.6	21	33	20	0	168
	Tuxtla Gutiérrez	59.8	19	32	18	0	536
	Campeche	61.8	22	26	21	0	25
	Cozumel						
	C. del Carmen						
10	Maxcanú						12
	Mérida	62.2	21	30	20	0	22
	Payo Obispo						4
	Progreso	61.8	22	25	22	0	14
	Valladolid	62.8	20	29	20	0	22

Lluvia en Estaciones Termopluviométricas.

Regiones	Estaciones	mm.	Regiones	Estaciones	mm.
1	Altar		4	S. Juan de Gpe.	
	Ensenada			Stgo. Papasquiaro	0
	Nacozari			Sombrerete	
	Navojoa			Temósachic	
	Ures			Tepehuanes	
	Acaponeta			Villa González	0
2	Choix		5	S. José Iturbide	0
	Mascota	0	6	México, D. F.	
	Tepic			Tehuacán	
	Topolobampo			Zamora	0
3	Huajuapan	0		Zitácuaro	
	Huetamo		7	Camargo, Tamps.	
	Iguala	0		Linares	
	Tamazula	0		Monclova	Insp.
	Unión	0		Cuicatlán	
4	Casas Grandes		8	Huauchinango	0
	Charcas			Teapa	0
	Guanacevi			Cintalapa	0
	La Flor		9	Motozintla	0
	Nazas	0		Tenosique	0
	Parral	0	10	Champotón	

PREVISION GENERAL

La temperatura disminuirá en la Mesa del Norte y en la Vertiente del Golfo de México y aumentará en la región Noroeste de la República. Habrá lluvias aisladas en la Vertiente del Golfo y al Sur del país. En la Meseta se registrarán heladas. En el Golfo soplará "Norte" algo fuerte.

Probabilidades para el Día y la Noche de Mañana

REGION 1	Ascenso de temperatura. Cielo despejado. Lluvias aisladas. Vientos débiles del Oeste.
REGION 2	Ascenso de temperatura. Cielo despejado. No habrá lluvias. Vientos moderados del Noroeste.
REGION 3	No habrá cambio de temperatura. Cielo medio nublado. Lluvias aisladas. Vientos débiles del Oeste.
REGION 4	Descenso de temperatura. Cielo despejado. No habrá lluvias. Heladas.
REGION 5	Descenso de temperatura. Cielo despejado. No habrá lluvias. Heladas.
REGION 6	Descenso de temperatura. Cielo medio nublado. No habrá lluvias. Heladas.
REGION 7	Descenso de temperatura. Cielo nublado. Lluvias aisladas. Vientos moderados del Noreste.
REGION 8	Descenso de temperatura. Cielo nublado. Lluvias aisladas. Vientos moderados o algo fuertes del Norte.
REGION 9	Descenso de temperatura. Cielo nublado. Lluvias aisladas. Vientos fuertes del Norte.
REGION 10	Descenso de temperatura. Cielo medio nublado. No habrá lluvias. Vientos moderados del Noreste.

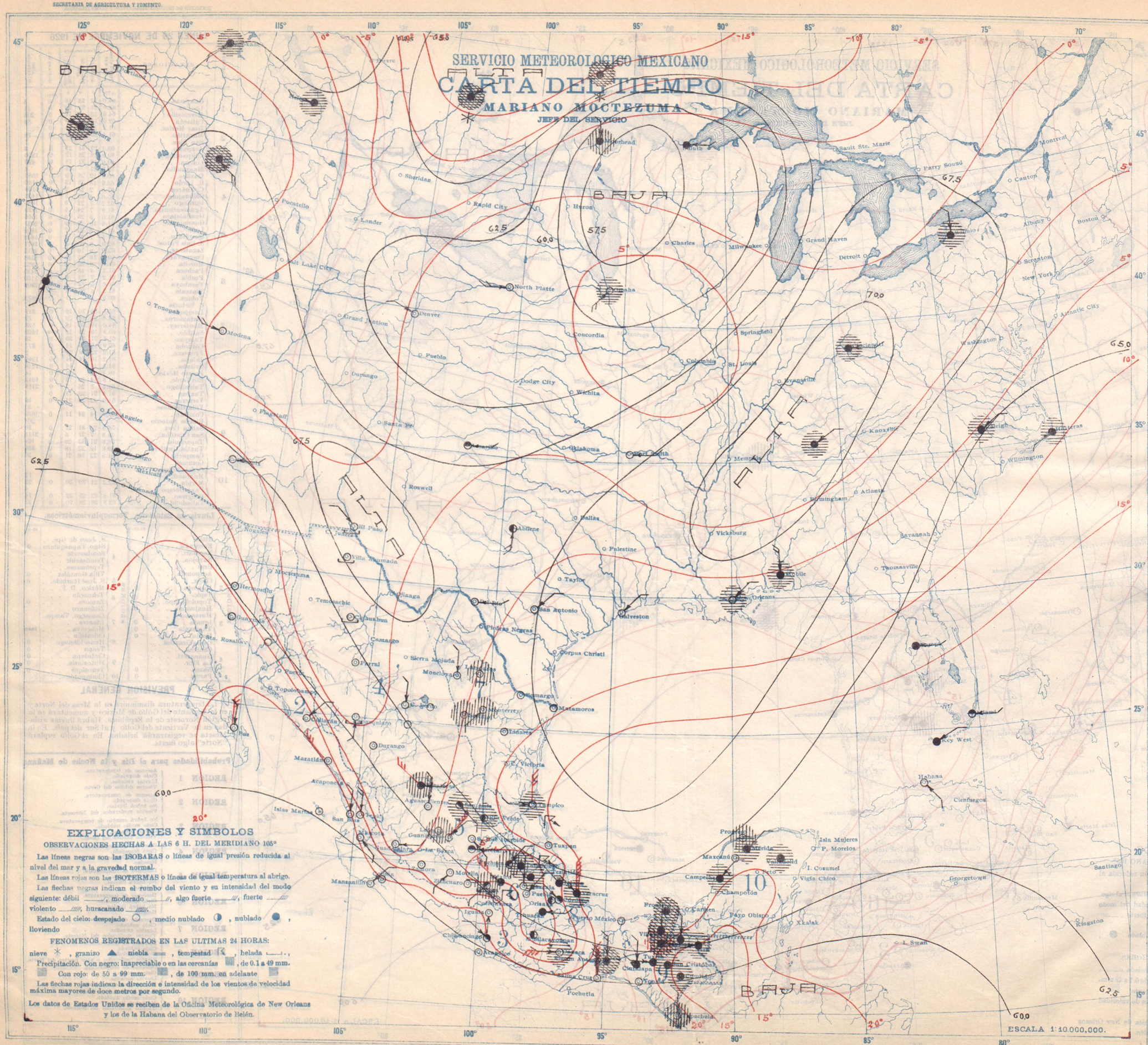

EXPLICACIONES Y SIMBOLOS

OBSERVACIONES HECHAS A LAS 6 H. DEL MERIDIANO 105°

Las líneas negras son las ISOBARAS o líneas de igual presión reducida al nivel del mar y a la gravedad normal.

Las líneas rojas son las ISOTERMAS o líneas de igual temperatura al abrigo.

Las flechas negras indican el rumbo del viento y su intensidad del modo siguiente: débil, moderado, algo fuerte, fuerte, violento, huracanado.

Estado del cielo: despejado ○, medio nublado ◑, nublado ●, lloviendo

FENOMENOS REGISTRADOS EN LAS ULTIMAS 24 HORAS:

nieve *, granizo ▲ niebla, tempestad, helada.

Precipitación. Con negro: inapreciable o en las cercanías, de 0.1 a 49 mm.

Con rojo: de 50 a 99 mm., de 100 mm. en adelante

Las flechas rojas indican la dirección e intensidad de los vientos de velocidad máxima mayores de doce metros por segundo.

Los datos de Estados Unidos se reciben de la Oficina Meteorológica de New Orleans y los de la Habana del Observatorio de Belén.

MARTES 30 DE NOVIEMBRE DE 1926

Regiones	ESTACIONES	Presión al nivel del mar	Temperatura Ambiente	Temperatura Máxima en 24 h.	Temperatura Mínima en 24 h.	Lluvia en 24 h.	Altur del barómetro
		+700	°	°	°	mm.	
1	Guaymas.						8
	La Paz.	61.4	21	26	20	0	11
	Hermosillo						205
	Culiacán.	60.6	17	33	16	0	53
	Islas Marías.	60.0	21	27	18	0	
2	Mazatlán.	60.0	21	24	20	0	78
	San Blas.	60.2	19		19	0	7
	Acapulco.	60.0	23	32	22	0	3
	Chilpancingo.	60.6	16	29	12	0	1250
3	Colima.	60.0	20	32	18	0	498
	Manzanillo	59.6	21		21	0	4
	Oaxaca.	61.0	13	28	12	12	1563
	C. Lerdo.	65.2	9	24	9	0	1140
	C. Juárez.	68.0	1	25	1	0	1136
4	Chihuahua.	66.0	2	24	1	0	1423
	Durango.	62.8	6	21	5	0	1886
	Aguascalientes.	62.8	8	23	7	0	1879
	Guadalajara.	61.4	7	24	5	0	1556
	Guanajuato.	62.6	10	24	9	0	2037
5	León.	62.6	11	26	8	Inap	1809
	Querétaro.	63.0	11	24	10	0	1842
	S. Luis Potosí.	64.2	11	23	10	1	1877
	Zacatecas.	64.0	4	13	2	0	2612
	Cuernavaca.	62.6	17	25	15	0	1538
	Morelia.	62.4	11	22	10	0	1923
	Pachuca.	64.0	4	18	3	Inap.	2435
6	Puebla.	63.4	8	24	6	0	2150
	Tacubaya.	63.0	8	21	7	0	2309
	Tlaxcala.	63.6	9	22	8	0	
	Toluca.	62.8	4	18	3	Inap.	2675
	C. Victoria						317
	Lampazos.	67.2	10	26	7	Inap	317
	Matamoros.	67.5	13	30	12	0	12
7	Monterrey.	68.0	13	26	12	Inap	528
	Saltillo.	67.0	8	19	8	Inap.	1609
	Tampico.	66.2	19	27	18	2	18
	Córdoba	64.5	15	27	12	0	871
	Frontera.	63.6	21	32	20	33	2
	Jalapa.	64.8	14	23	12	0	1399
	Orizaba.	64.2	13	29	12	0	1248
	Puerto México.						14
8	Río Verde.	65.0	14	25	13	4	1012
	Tulancingo	64.8	9	24	9	3	2118
	Tuxpan						
	Veracruz	64.8	24	29	23	5	16
	Villa Hermosa.						20
	Comitán	60.0	14	26	11	1	1635
	Rincón Antonio						208
9	Salina Cruz.	59.8	25	31	24	0	56
	San Cristóbal	61.2	11	20	9	2	2118
	Tapachula	58.4	21	34	20	0	168
	Tuxtla Gutiérrez.	61.4	21	30	20	0	536
	Campeche.	63.6	23	26	22	1	25
	Cozumel						
	C. del Carmen						
10	Maxcanú.						12
	Mérida.	63.6	22	29	21	7	22
	Payo Obispo						
	Progreso.	63.8	23	26	22	Inap	14
	Valladolid	63.6	21	30	21	15	22

Lluvia en Estaciones Termopluviométricas.

Regiones	Estaciones	m.m.
1	Altar.	
	Ensenada	
	Nacozari.	
	Navojoa.	
	Ures	
2	Acaponeta.	
	Choix.	
	Mascota	0
	Tepic.	0
3	Topolobampo.	
	Huajuapan	0
	Huetamo	
	Iguala	0
	Tamazula	
	Unión.	
4	Casas Grandes.	
	Charcas.	
	Guanaceví.	
	La Flor.	
	Nazas.	0
	Parral	
4	S. Juan de Gpe.	
	Stgo. Papasquiaro	0
	Sombrerete	
	Temósachic	
	Tepehuanes.	
5	Villa González	0
	S. José Iturbide.	0
6	México, D. F.	
	Tehuacán	0
	Zamora.	
	Zitácuaro	
7	Camargo, Tamps.	0
	Linares	
	Monclova	0
8	Cuicatlán	
	Huauchinango	8
	Teapa	76
	Cintalapa	0
9	Motozintla.	0
	Tenosique	45
10	Champotón	

PREVISION GENERAL

La temperatura descenderá al Sur de la República y en la Mesa Central. Volverá a despejar el tiempo en la mayor parte del país y sólo se registrarán lluvias en la porción Sur de las Vertientes del Golfo de México y del Pacífico. Se registrarán heladas en la Altiplanicie. Cesará el "Norte" en el Golfo.

Probabilidades para el Día y la Noche de Mañana

REGION 1	Ascenso de temperatura. Cielo despejado. No habrá lluvias. Vientos débiles del Noroeste.
REGION 2	No habrá cambio de temperatura. Cielo despejado. No habrá lluvias. Vientos débiles del Noroeste.
REGION 3	No habrá cambio de temperatura. Cielo despejado. No habrá lluvias. Vientos débiles del Oeste.
REGION 4	No habrá cambio de temperatura. Cielo despejado. No habrá lluvias. Heladas.
REGION 5	Descenso de temperatura. Cielo despejado. No habrá lluvias. Heladas.
REGION 6	Descenso de temperatura. Cielo despejado. No habrá lluvias. Heladas.
REGION 7	No habrá cambio de temperatura. Cielo despejado. No habrá lluvias. Vientos débiles del Noreste.
REGION 8	Descenso de temperatura. Cielo medio nublado. Lluvias aisladas. Vientos moderados del Noreste.
REGION 9	Descenso de temperatura. Cielo medio nublado. Lluvias aisladas. Vientos moderados o algo fuertes del Norte.
REGION 10	Descenso de temperatura. Cielo medio nublado. Lluvias aisladas. Vientos débiles del Noreste.