National Oceanic and Atmospheric Administration

ERRATA NOTICE

One or more conditions of the original document may affect the quality of the image, such as:

Discolored pages
Faded or light ink
Binding intrudes into the text

This has been a co-operative project between the NOAA Central Library and the Climate Database Modernization Program, National Climate Data Center (NCDC). To view the original document, please contact the NOAA Central Library in Silver Spring, MD at (301) 713-2607 x124 or Library.Reference@noaa.gov

HOV Services
Imaging Contractor
12200 Kiln Court
Beltsville, MD 20704-1387
July 23, 2010

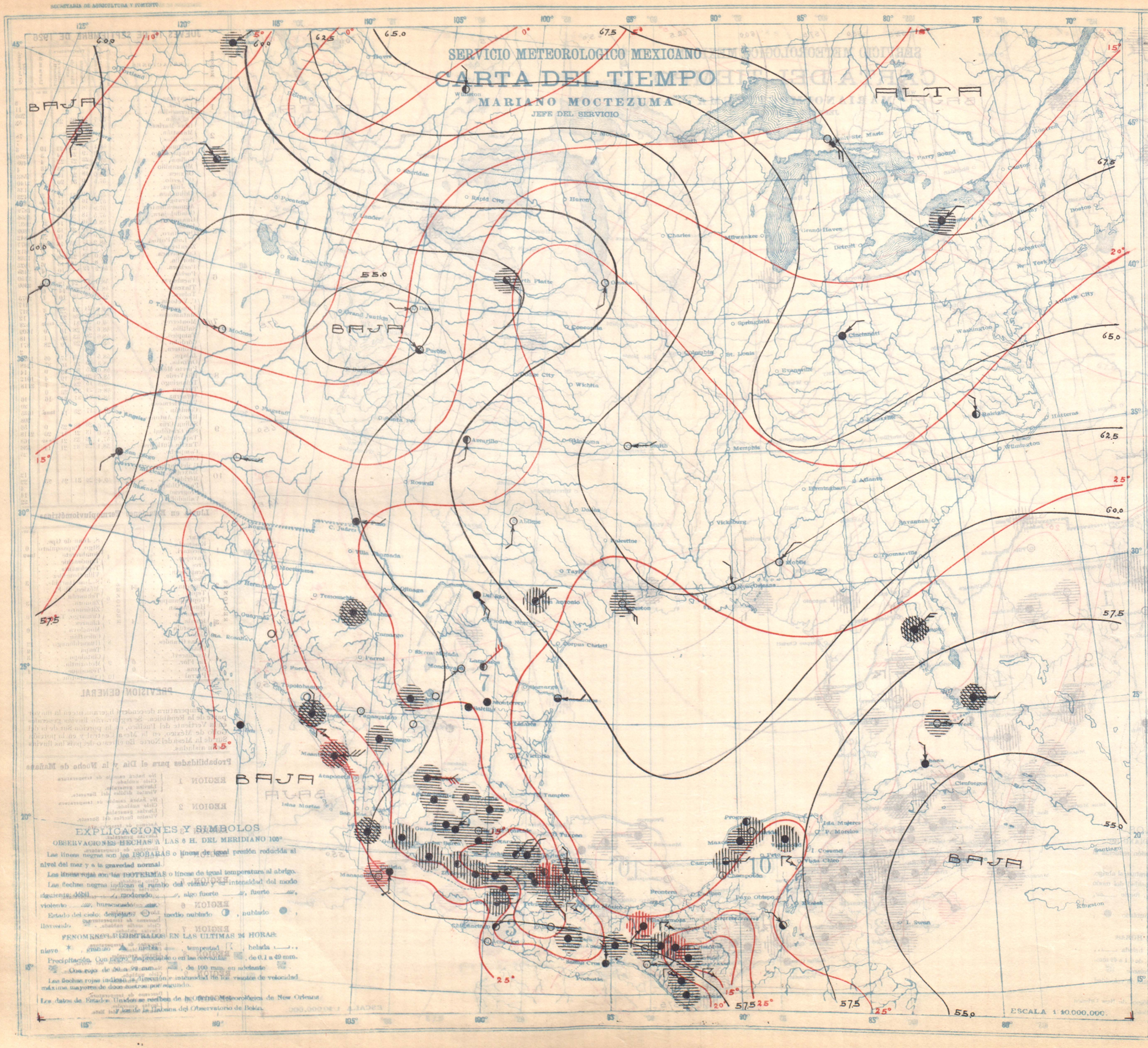

EXPLICACIONES Y SIMBOLOS

OBSERVACIONES HECHAS A LAS 6 H. DEL MERIDIANO 105°

Las líneas negras son las ISOBARAS o líneas de igual presión reducida al nivel del mar y a la gravedad normal.

Las líneas rojas son las ISOTERMAS o líneas de igual temperatura al abrigo.

Las flechas negras indican el rumbo del viento y su intensidad del modo siguiente: débil, moderado, algo fuerte, fuerte, violento, huracanado.

Estado del cielo: despejado, medio nublado, nublado, lloviendo.

FENOMENOS REGISTRADOS EN LAS ULTIMAS 24 HORAS:

nieve, granizo, neblina, tempestad, helada.

Precipitación. Con intensidad apreciable o en las estaciones de 0.1 a 49 mm.

Cosa roja de 50 a 99 mm., de 100 mm. en adelante.

Las flechas rojas indican la dirección e intensidad de las visuales de velocidad máxima mayores de doce metros por segundo.

Los datos de Estados Unidos se reciben de la Oficina Meteorológica de New Orleans y los de la Habana del Observatorio de Belén.

VIERNES 17 DE SEPTIEMBRE DE 1926

Regiones	Estaciones	Presión al nivel del mar	Temperatura Ambiente	Temperatura Máxima de ayer	Temperatura Mínima en últimas 24 h.	Lluvia en 24 h.	Altur. del barómetro
		+700	°	°	°	m m	
1	Guaymas.						8
	La Paz.	55.8	25	33	24	0	11
	Hermosillo						205
	Culiacán.	56.9	24	25	24	9	53
	Islas Marías.						
2	Mazatlán.	57.2	24	29	23	119	78
	San Blas.						7
	Acapulco.	57.4	24	30	24	0	3
	Chilpancingo.	57.6	20	22	16	0	1250
3	Colima.	58.2	21	24	21	51	498
	Manzanillo						4
	Oaxaca.	57.7	16	24	16	15	1563
	C. Lerdo.	57.0	21	30	20	2	1140
	C. Juárez.						1136
4	Chihuahua.	57.0	18	31	17	8	1423
	Durango.	57.0	17	27	15	7	1886
	Aguascalientes.	58.0	17	23	16	1	1879
	Guadalajara.	57.8	17	26	16	3	1556
	Guanajuato.	57.9	15	24	15	7	2037
5	León.	58.0	16	24	15	3	1809
	Querétaro.	58.1	16	22	15	7	1842
	S. Luis Potosí.	58.1	16	21	15	9	1877
	Zacatecas.	57.9	11	16	11	11	2612
	Cuernavaca.	57.9	18	24	16	2	1538
	Morelia.	57.8	16	21	16	0	1922
	Pachuca.	58.2	11	24	11	5	2435
6	Puebla.	58.1	15	21	17	33	2150
	Tacubaya	58.0	13	22	13	10	2309
	Tlaxcala	58.1	15	23	14	2	
	Toluca.	58.0	13	18	10	47	2675
	C. Victoria						317
	Lampazos.	58.0	22	23	16	0	317
	Matamoros.	59.8	26	35	24	0	12
7	Monterrey.	58.5	22	32	22	14	528
	Saltillo.	57.8	17	27	17	0	1609
	Tampico.						18
	Córdoba	57.9	19	29	17	Inap.	871
	Frontera.						2
	Jalapa.	57.7	17	22	16	5	1399
	Orizaba.	58.0	17	23	17	38	1248
	Puerto México.						14
8	Río Verde.	58.3	20	26	19	3	1012
	Tulancingo.	58.1	15	22	13	7	2118
	Tuxpan						
	Veracruz.	57.8	25	32	24	7	16
	Villa Hermosa.						20
	Comitán	57.6	16	25	15	1	1635
	Rincón Antonio						208
9	Salina Cruz.	57.2	24	30	23	0	56
	San Cristóbal	57.7	14	20	12	54	2118
	Tapachula	57.2	22	34	21	41	168
	Tuxtla Gutiérrez.	58.0	23	32	22	6	536
	Campeche.	58.4	26	30	25	Inap.	25
	Cozumel						
	C. del Carmen						
10	Maxcanú.	58.0	23	34	22	34	12
	Mérida.	58.2	27	32	25	Inap	22
	Payo Obispo						4
	Progreso.	58.4	27	30	25	0	14
	Valladolid.	57.8	24	33	22	Inap	22

Lluvia en Estaciones Termopluviométricas

Regiones	Estaciones	m.m.
1	Altar.	
	Ensenada	
	Nacozari.	
	Navojoa.	0
	Ures	
2	Acaponeta.	
	Choix.	
	Mascota	6
	Tepic.	
	Topolobampo.	0
3	Huajuapan	
	Huetamo	
	Iguala	Inap
	Tamazula	
4	Unión.	
	Casas Grandes.	
	Charcas.	
	Guanaceví.	
	La Flor.	
	Nazas.	
	Parral	

Regiones	Estaciones	m.m.
4	S. Juan de Gpe.	
	Sigo, Papasquiaro	
	Sombrerete	
	Temósachic	
	Tepehuanes.	
5	Villa González	
	S. José Iturbide.	
	México, D. F.	
6	Tehuacán	14
	Zamora.	Inap.
	Zitácuaro	Inap
7	Camargo, Tamps.	
	Linares	
	Monclova	0
8	Cuicatlán	
	Huauchinango	60
	Teapa	53
	Ciutalapa	3
9	Motozintla.	3
	Tenosique	
10	Champotón	

PREVISION GENERAL

No habrá cambio notable en la temperatura en ninguna de las regiones de la República. Las lluvias disminuirán en general, especialmente en el interior del país donde erán aisladas.

Probabilidades para el Día y la Noche de Mañana

REGION 1
No habrá cambio de temperatura.
Cielo nublado.
Lluvias generales.
Vientos débiles del Noroeste.

REGION 2
No habrá cambio de temperatura.
Cielo nublado.
Lluvias generales.
Vientos moderados del Oeste.

REGION 3
No habrá cambio de temperatura.
Cielo nublado.
Lluvias generales.
Vientos débiles del Oeste.

REGION 4
No habrá cambio de temperatura.
Cielo medio nublado.
Lluvias aisladas.

REGION 5
No habrá cambio de temperatura.
Cielo medio nublado.
Lluvias aisladas.

REGION 6
No habrá cambio de temperatura.
Cielo medio nublado.
Lluvias generales.

REGION 7
No habrá cambio de temperatura.
Cielo medio nublado.
Lluvias aisladas.
Vientos débiles del Noreste.

REGION 8
No habrá cambio de temperatura.
Cielo nublado.
Lluvias generales.
Vientos moderados del Norte.

REGION 9
Ascenso de temperatura.
Cielo nublado.
Lluvias generales.
Vientos moderados del Norte.

REGION 10
No habrá cambio de temperatura.
Cielo nublado.
Lluvias aisladas.
Vientos moderados del Norte.

Zincografía de la Dirección de Estudios Geográficos y Climatológicos

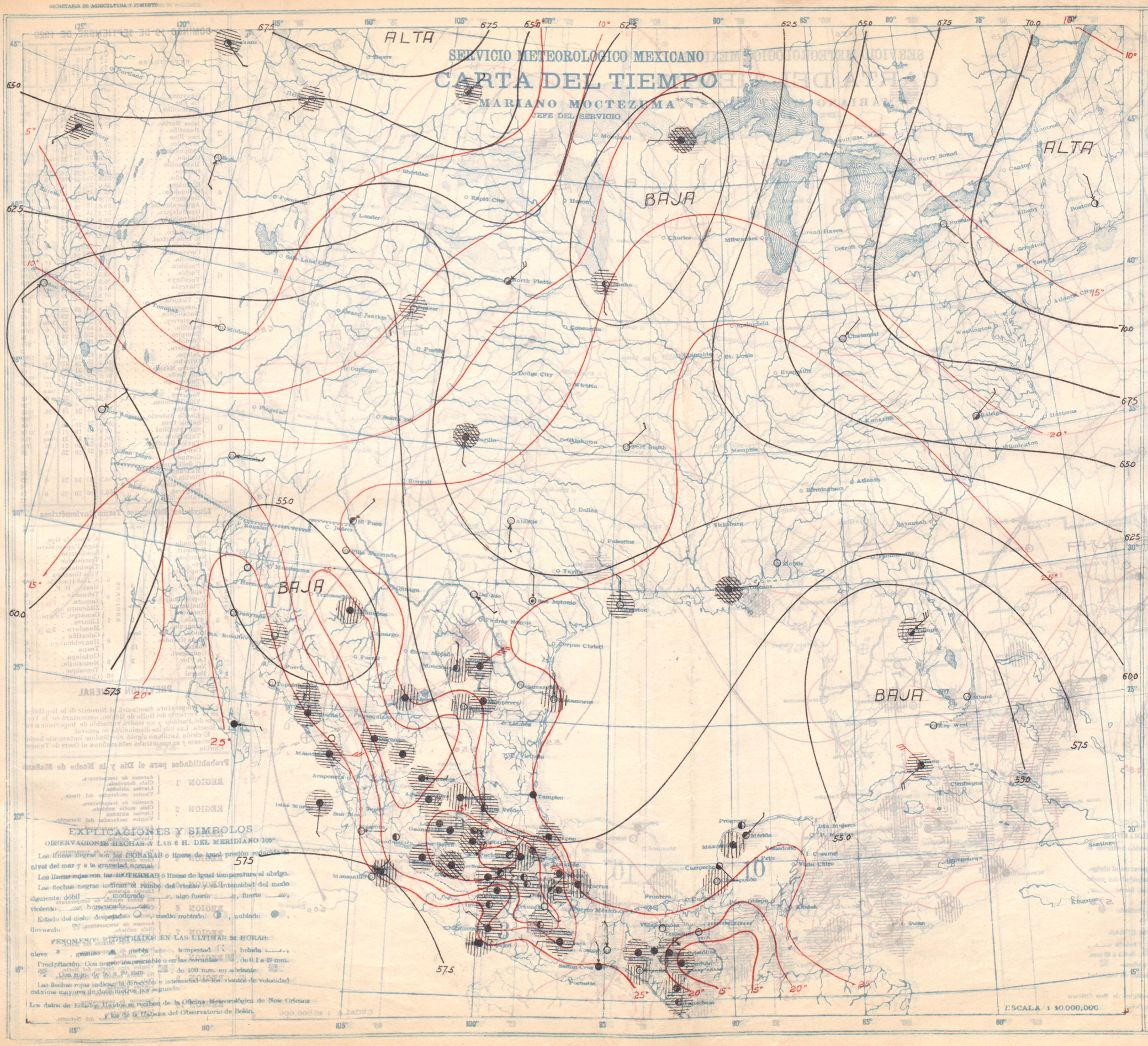

SABADO 18 DE SEPTIEMBRE DE 1926

Regiones	Estaciones	Presión al nivel del mar	Temperatura Ambiente	Máxima de ayer	Mínima en el transcurso	Lluvia en 24 h.	Altur del barómetro
		700	°	°	°	m m	
1	Guaymas	55.6	27	34	26	0	8
	La Paz						11
	Hermosillo						205
	Culiacán	55.8	23	29	22	28	53
	Islas Marías	56.6	27	28	25	16	
2	Mazatlán	56.0	25	27	23	1	78
	San Blas						7
	Acapulco	57.0	25	32	24	Inap.	3
	Chilpancingo	57.2	19	29	15	2	1250
3	Colima	57.4	21	28	20	Inap	498
	Manzanillo	57.6	24	32	23	0	4
	Oaxaca	56.8	17	25	15	2	1563
	C. Lerdo	56.4	21	30	20	Inap.	1140
	C. Juárez	56.4	20		18	0	1136
4	Chihuahua	53.8	18	31	17	Inap.	1423
	Durango	56.2	16	23	15	3	1886
	Aguascalientes	56.8	16	25	15	14	1879
	Guadalajara	57.2	17		16	0	1556
	Guanajuato	57.0	14	23	13	18	2037
	León	57.0	15	24	15	30	1809
5	Querétaro	57.3	15	24	14	12	1842
	S. Luis Potosí	57.4	18	25	15	Inap.	1877
	Zacatecas	56.7	12	16	11	14	2612
	Cuernavaca	57.1	18	24	16	2	1538
	Morelia	57.2	15	22	14	16	1923
	Pachuca	57.2	10	33	9	1	2435
	Puebla	57.2	15	22	13	28	2150
6	Tacubaya	57.0	13	23	11	23	2309
	Tlaxcala	57.3	14	21	13	Inap.	
	Toluca	57.1	11	18	10	12	2675
	C. Victoria						317
	Lampazos	58.5	21	35	22	1	317
	Matamoros	58.0	24	35	23	Inap.	12
7	Monterrey	58.0	22	31	22	2	528
	Saltillo	57.8	16	28	15	Inap	1609
	Tampico	57.8	25	32	24	0	18
	Córdoba	57.1	20	28	17	1	871
	Frontera						2
	Jalapa	57.0	17	22	16	0	1399
	Orizaba	57.3	18	23	17	Inap.	1248
	Puerto México						14
8	Río Verde	57.5	21	28	20	1	1012
	Tulancingo	57.3	13	22	12	0	2118
	Tuxpan	57.6	23	31	22	9	
	Veracruz	57.0	27	30	26	Inap.	16
	Villa Hermosa						20
	Comitán	56.8	16	24	15	1	1635
	Rincón Antonio						208
9	Salina Cruz	56.6	25	30	24	0	56
	San Cristóbal	57.0	14	18	12	20	2118
	Tapachula	56.0	23	32	21	1	168
	Tuxtla Gutiérrez	57.1	22	31	21	0	536
	Campeche	7.0	26	29	25	0	25
	Cozumel						
	C. del Carmen						
10	Maxcanú	58.8	23	33	23	0	12
	Mérida	56.8	26	31	25	0	22
	Payo Obispo						4
	Progreso	57.0	26	29	25	0	14
	Valladolid						22

Lluvia en Estaciones Termopluviométricas

Regiones	Estaciones	m.m.
1	Altar	
	Ensenada	
	Nacozari	
	Navojoa	2
	Ures	0
2	Acaponeta	
	Choix	
	Mascota	0
	Tepic	
	Topolobampo	
3	Huajuapan	25
	Huetamo	
	Iguala	8
	Tamazula	
	Unión	
4	Casas Grandes	
	Chareas	
	Guanaceví	
	La Flor	
	Nazas	4
	Parral	
4	S. Juan de Gpe.	
	Stgo. Papasquiaro	
	Sombrerete	10
	Temósachic	
	Tepehuanes	
5	Villa González	0
	S. José Iturbide	2
	México, D. F.	
6	Tehuacán	0
	Zamora	
	Zitácuaro	26
7	Camargo, Tamps.	0
	Linares	
	Monclova	Inap
	Cuicatlán	
8	Huauchinango	8
	Teapa	
	Ciutalapa	35
9	Motozintla	Inap
	Tenosique	0
10	Champotón	Inap

PREVISION GENERAL

La temperatura disminuirá ligeramente en toda la República. Las lluvias disminuirán en la mayor parte del país.

Nota:-El Ciclón Antillano se encontraba esta mañana en el Canal de la Florida, moviéndose hacia el NNW.

Probabilidades para el Día y la Noche de Mañana

REGION 1	Descenso de temperatura. Cielo despejado. Lluvias aisladas. Vientos moderados del Oeste.
REGION 2	No habrá cambio de temperatura. Cielo nublado. Lluvias aisladas. Vientos moderados del Noroeste.
REGION 3	No habrá cambio de temperatura. Cielo nublado. Lluvias aisladas. Vientos moderados del Oeste.
REGION 4	Descenso de temperatura. Cielo medio nublado. Lluvias aisladas.
REGION 5	Descenso de temperatura. Cielo medio nublado. Lluvias aisladas.
REGION 6	No habrá cambio de temperatura. Cielo medio nublado. Lluvias aisladas.
REGION 7	No habrá cambio de temperatura. Cielo nublado. Lluvias aisladas. Vientos moderados del Noroeste.
REGION 8	Descenso de temperatura. Cielo nublado. Lluvias aisladas. Vientos moderados del Norte.
REGION 9	No habrá cambio de temperatura. Cielo medio nublado. Lluvias aisladas. Vientos moderados del Norte.
REGION 10	Descenso de temperatura. Cielo nublado. Lluvias aisladas. Vientos débiles del Norte.

Zincografía de la Dirección de Estudios Geográficos y Climatológicos

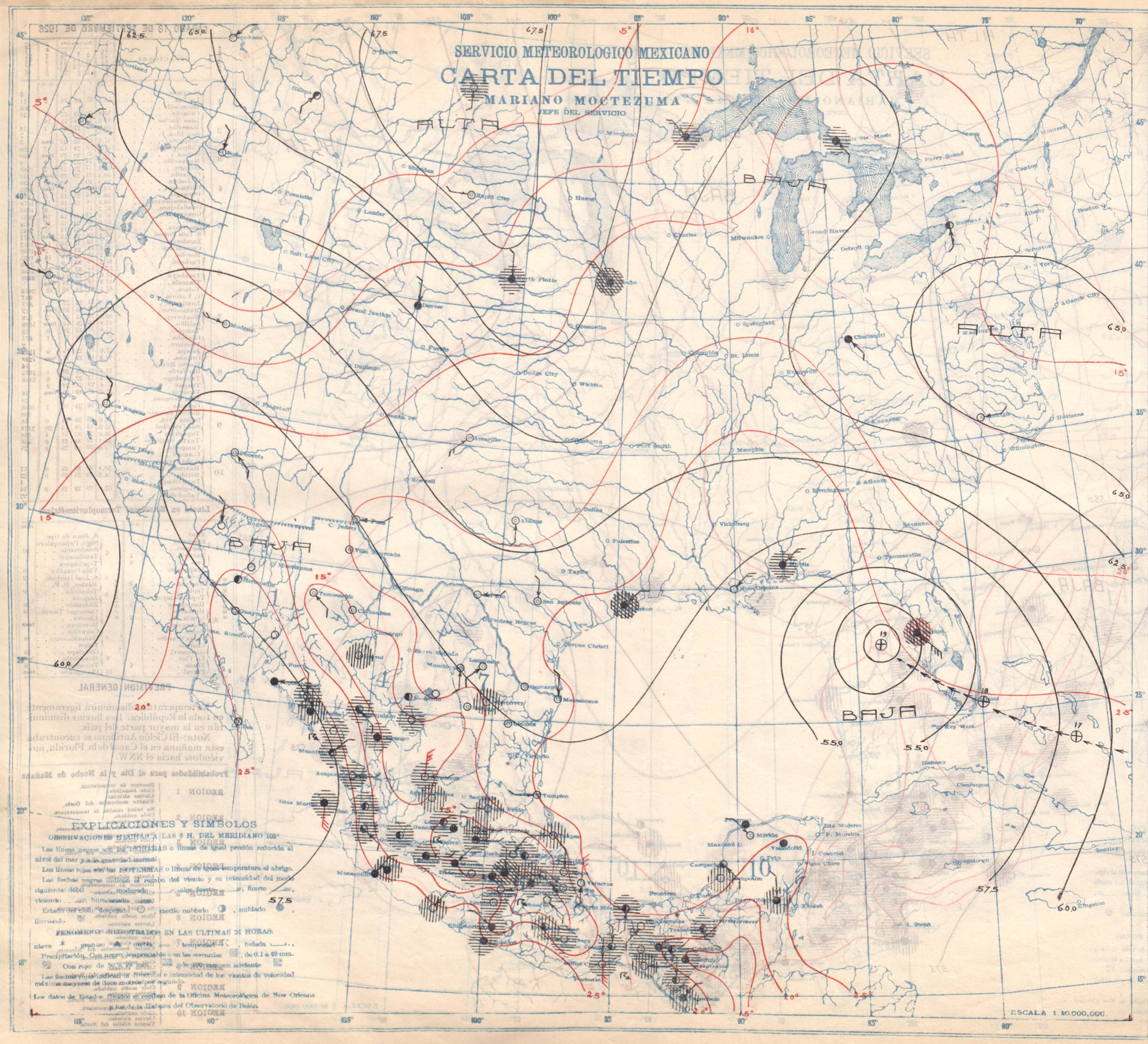

DOMINGO 19 DE SEPTIEMBRE DE 1926

Regiones	ESTACIONES	Presión al nivel del mar	Temperatura Ambiente	Máxima de ayer	Mínima en últimas 24 h.	Lluvia en 24 h.	Altur del barómetro
		+700	°	°	°	m m	
1	Guaymas.						8
	La Paz.						11
	Hermosillo						205
	Culiacán.	57.6	25	33	24	Inap	53
2	Islas Marías.	57.6	26	31	24	1	
	Mazatlán.						78
	San Blas.						7
	Acapulco.	57.2	25	32	24	6	3
3	Chilpancingo.	57.0	19	31	14	2	1250
	Colima.	57.0	24	29	23	Inap	498
	Manzanillo	57.2	26	33	25	0	4
	Oaxaca.	56.3	17	25	16	6	1563
4	C. Lerdo.	56.6	21	30	19	0	1140
	C. Juárez.	58.0	20	35	19	0	1136
	Chihuahua.	55.8	18	32	17	0	1423
	Durango.	57.0	16	25	14	8	1886
	Aguascalientes.	56.8	16	26	14	Inap	1879
	Guadalajara.	57.2	16	26	15	22	1556
	Guanajuato.	56.8	14	25	15	0	2037
5	León.	56.8	15	24	13	3	1809
	Querétaro.	56.9	15	23	14	1	1842
	S. Luis Potosí.						1877
	Zacatecas.	56.7	12	18	11	8	2612
	Cuernavaca.	56.9	18	24	17	9	1538
	Morelia.	57.0	16	22	15	10	1922
	Pachuca.	56.9	11	22	10	4	2435
6	Puebla.	56.5	13	22	13	13	2150
	Tacubaya.	56.8	12	23	12	8	2309
	Tlaxcala	56.6	13	21	12	Inap	
	Toluca.	56.8	11	18	10	5	2675
	C. Victoria						317
	Lampazos.	57.8	24	35	23	0	317
	Matamoros.	57.8	24	34	23	0	12
7	Monterrey.	57.6	22	31	21	Inap	538
	Saltillo.	57.4	15	27	13	0	1600
	Tampico.	57.0	25	32	24	0	18
	Córdoba	56.2	19	28	16	18	871
	Frontera.						2
	Jalapa.	56.2	17	24	16	30	1399
	Orizaba.	56.4	18	24	17	12	1248
	Puerto México.	56.2	23	31	23	1	14
8	Río Verde.	57.0	20	30	19	Inap	1012
	Tulancingo	56.8	18	23	12	17	2118
	Tuxpan	56.5	23	32	23	Inap.	
	Veracruz	56.0	25	31	25	0	16
	Villa Hermosa.						20
	Comitán	56.6	15	24	14	25	1635
	Rincón Antonio						208
	Salina Cruz.	56.4	24	29	23	1	56
9	San Cristóbal	56.4	13	19	11	26	2118
	Tapachula	56.8	22	31	21	Inap	168
	Tuxtla Gutiérrez.	56.3	22	30	21	36	536
	Campeche.	57.0	27	29	25	0	25
	Cozumel						
	C. del Carmen						
	Maxcanú.						12
10	Mérida.	56.2	26	32	24	0	22
	Payo Obispo						4
	Progreso.	56.2	26	30	25	0	14
	Valladolid.						22

Lluvia en Estaciones Termopluviométricas

Regiones		m.m.	Regiones		m.m
1	Altar.		4	S. Juan de Gpe.	
	Ensenada			Stgo. Papasquiaro	
	Nacozari.			Sombrerete	
	Navojoa.			Temósachic	
	Ures			Tepehuanes.	
2	Acaponeta.		5	Villa González	0
	Choix.			S. José Iturbide.	Inap
	Mascota	3	6	México, D. F.	
	Tepic.	4		Tehuacán	0
	Topolobampo.	0		Zamora.	12
3	Huajuapan	Inap.	7	Zitácuaro	4
	Huetamo			Camargo, Tamps.	0
	Iguala	2		Linares	0
	Tamazula			Monclova	0
	Unión.	Inap	8	Cuicatlán	
4	Casas Grandes.			Huauchinango	6
	Charcas.	13	9	Teapa	42
	Guanaceví.			Cintalapa	11
	La Flor.	2		Motozintla.	5
	Nazas.			Tenosique	7
	Parral		10	Champotón	

PREVISION GENERAL

La temperatura disminuirá al Noroeste de la República y en la Vertiente del Golfo de México, aumentará en la Vertiente del Pacífico y no tendrá variación de importanc a en la Meseta. Las lluvias disminuirán en general.

El ciclón Antillano siguió moviéndose lentamente hacia el Noroeste y se encontraba esta mañana al Oeste de Tampa Florida

Probabilidades para el Día y la Noche de Mañana

REGION 1 — Ascenso de temperatura. Cielo despejado. Lluvias aisladas. Vientos moderados del Oeste.

REGION 2 — Ascenso de temperatura. Cielo medio nublado. Lluvias aisladas. Vientos moderados del Noroeste.

REGION 3 — Ascenso de temperatura. Cielo nublado. Lluvias aisladas. Vientos débiles del Oeste.

REGION 4 — No habrá cambio de temperatura. Cielo despejado. Lluvias aisladas.

REGION 5 — No habrá cambio de temperatura. Cielo despejado. Lluvias aisladas.

REGION 6 — No habrá cambio de temperatura. Cielo medio nublado. Lluvias aisladas.

REGION 7 — Ascenso de temperatura. Cielo nublado. Lluvias aisladas. Vientos algo fuertes del Norte.

REGION 8 — Descenso de temperatura. Cielo nublado. Lluvias aisladas. Vientos algo fuertes del Norte.

REGION 9 — No habrá cambio de temperatura. Cielo nublado. Lluvias aisladas. Vientos algo fuertes del Norte.

REGION 10 — Descenso de temperatura. Cielo medio nublado. Lluvias aisladas. Vientos moderados del Noroeste.

Xilografía de la Dirección de Estudios Geográficos y Climatológicos

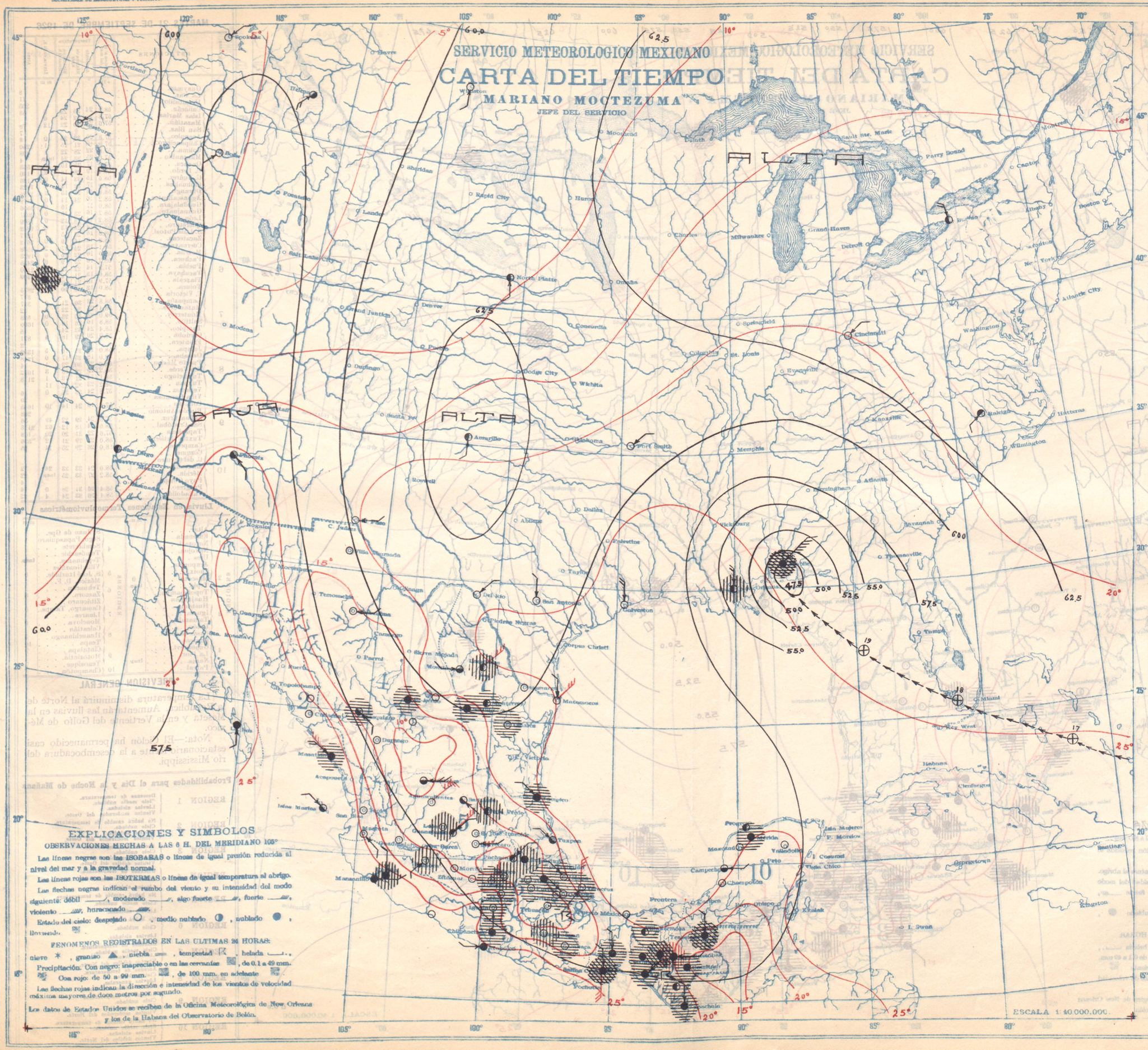

LUNES 20 DE SEPTIEMBRE DE 1926

Regiones	ESTACIONES	Presion al nivel del mar	Temperatura Ambiente	Máxima de 24 horas	Mínima en 24 horas	Lluvia en 24 h.	Altur del barómetro
		+700	°	°	°	m m	
1	Guaymas.						8
	La Paz.	56.8	26	34	25	0	11
	Hermosillo						205
	Culiacán.	56.4	26	33	26	0	53
	Islas Marías.	56.8	27	32	25	0	
2	Mazatlán.	56.0	27	29	27	1	78
	San Blas.						7
	Acapulco.	57.4	26	31	25	0	3
	Chilpancingo.	57.5	17	31	13	15	1250
	Colima.	56.6	22	29	22	inap	498
3	Manzanillo	56.4	25		25	0	4
	Oaxaca.	57.7	16	24	16	1	1563
	C. Lerdo.	59.4	20	29	19	1	1140
	C. Juárez.	60.0	19	35	19	0	1136
4	Chihuahua.	60.1	16	32	15	0	1423
	Durango.	57.8	15	26	12	0	1886
	Aguascalientes.	58.0	14	25	12	0	1879
	Guadalajara.	57.3	15	27	14	0	1556
	Guanajuato.	57.8	15	24	14	0	2037
5	León.	57.8	13	27	11	0	1809
	Querétaro.	57.7	12	23	11	0	1842
	S. Luis Potosí.	58.0	13	26	12	0	1877
	Zacatecas.	58.4	10	18	10	0	2612
	Cuernavaca.	57.7	17	23	15	8	1538
	Morelia.	57.7	14	22	13	0	1922
	Pachuca.	58.0	11	23	10	0	2435
6	Puebla.	57.9	12	21	9	1	2150
	Tacubaya.	57.8	11	21	10	inap	2309
	Tlaxcala	58.0	11	22	10	0	
	Toluca.	57.7	10		7	1	2675
	C. Victoria						317
	Lampazos.	60.2	25	36	23	inap	317
	Matamoros.	58.8	24	33	23	0	12
7	Monterrey.	60.4	23	33	22	5	528
	Saltillo.	60.0	16	26	16	5	1600
	Tampico.	57.6	24	33	24	1	18
	Córdoba	57.9	18	28	15	11	871
	Frontera.						2
	Jalapa.	57.8	17	23	16	10	1399
	Orizaba.	58.0	15		14	7	1248
	Puerto México.						14
8	Río Verde.	57.8	18	28	16	inap	1012
	Tulancingo	58.0	12	22	10	inap	2118
	Tuxpan	57.8	23	33	22	0	
	Veracruz	58.0	24	33	23	3	16
	Villa Hermosa.						20
	Comitán	57.6	16	24	15	4	1635
	Rincón Antonio						208
	Salina Cruz.	57.4	28	29	22	49	56
9	San Cristóbal	57.8	14	18	12	66	2118
	Tapachula	57.4	21	27	20	23	168
	Tuxtla Gutiérrez.	58.0	22	30	22	20	536
	Campeche.	58.2	26	29	25	0	25
	Cozumel						
	C. del Carmen						
10	Maxcanú.	58.0	24	34	24	0	12
	Mérida.	58.2	26	32	24	5	22
	Payo Obispo						4
	Progreso.	58.4	25	30	25	0	14
	Valladolid.						22

Lluvia en Estaciones Termopluviométricas

Regiones		m.m.	Regiones		m.m.
1	Altar.		4	S. Juan de Gpe.	
	Ensenada			Stgo. Papasquiaro	1
	Nacozari.			Sombrerete	0
	Navojoa.			Temósachic	
	Ures			Tepehuanes.	Inap.
	Acaponeta.			Villa González	0
2	Choix.		5	S. José Iturbide.	
	Mascota	0		México, D. F.	
	Tepic.		6	Tehuacán	
	Topolobampo.			Zamora.	
	Huajuapan	0		Zitácuaro	Inap.
3	Huetamo			Camargo, Tamps.	0
	Iguala	1	7	Linares	1
	Tamazula			Monclova	0
	Unión.			Cuicatlán	
	Casas Grandes.		8	Huauchinango	6
	Charcas.			Teapa	45
4	Guanaceví.			Cintalapa	10
	La Flor.		9	Motozintla.	3
	Nazas.			Tenosique	32
	Parral		10	Champotón	

PREVISION GENERAL

La temperatura aumentará en la mayor parte del país. Habrá incremento de lluvias principalmente en la porción Sur de la República.

Nota:—El ciclón Antillano que azotó la porción Oriental del Golfo de México tocó hoy tierra en la proximidad de Mobile, dirigiéndose hacia el Norte.

Probabilidades para el Día y la Noche de Mañana

REGION 1
No habrá cambio de temperatura.
Cielo medio nublado.
Lluvias aisladas.
Vientos débiles del Suroeste.

REGION 2
No habrá cambio de temperatura
Cielo medio nublado.
Lluvias aisladas.
Vientos moderados del Oeste.

REGION 3
Ascenso de temperatura.
Cielo nublado.
Lluvias aisladas.
Vientos débiles del Oeste.

REGION 4
Ascenso de temperatura.
Cielo medio nublado.
Lluvias aisladas.

REGION 5
Ascenso de temperatura.
Cielo despejado.
Lluvias aisladas.

REGION 6
Ascenso de temperatura.
Cielo medio nublado.
Lluvias aisladas.

REGION 7
Ascenso de temperatura.
Cielo medio nublado.
Lluvias aisladas.
Vientos débiles del Noreste.

REGION 8
Ascenso de temperatura.
Cielo nublado.
Lluvias generales.
Vientos débiles del Norte.

REGION 9
No habrá cambio de temperatura
Cielo nublado.
Lluvias generales.
Vientos débiles del Norte.

REGION 10
No habrá cambio de temperatura.
Cielo medio nublado.
Lluvias aisladas.
Vientos débiles del Noreste.

Zincografía de la Dirección de Estudios Geográficos y Climatológicos

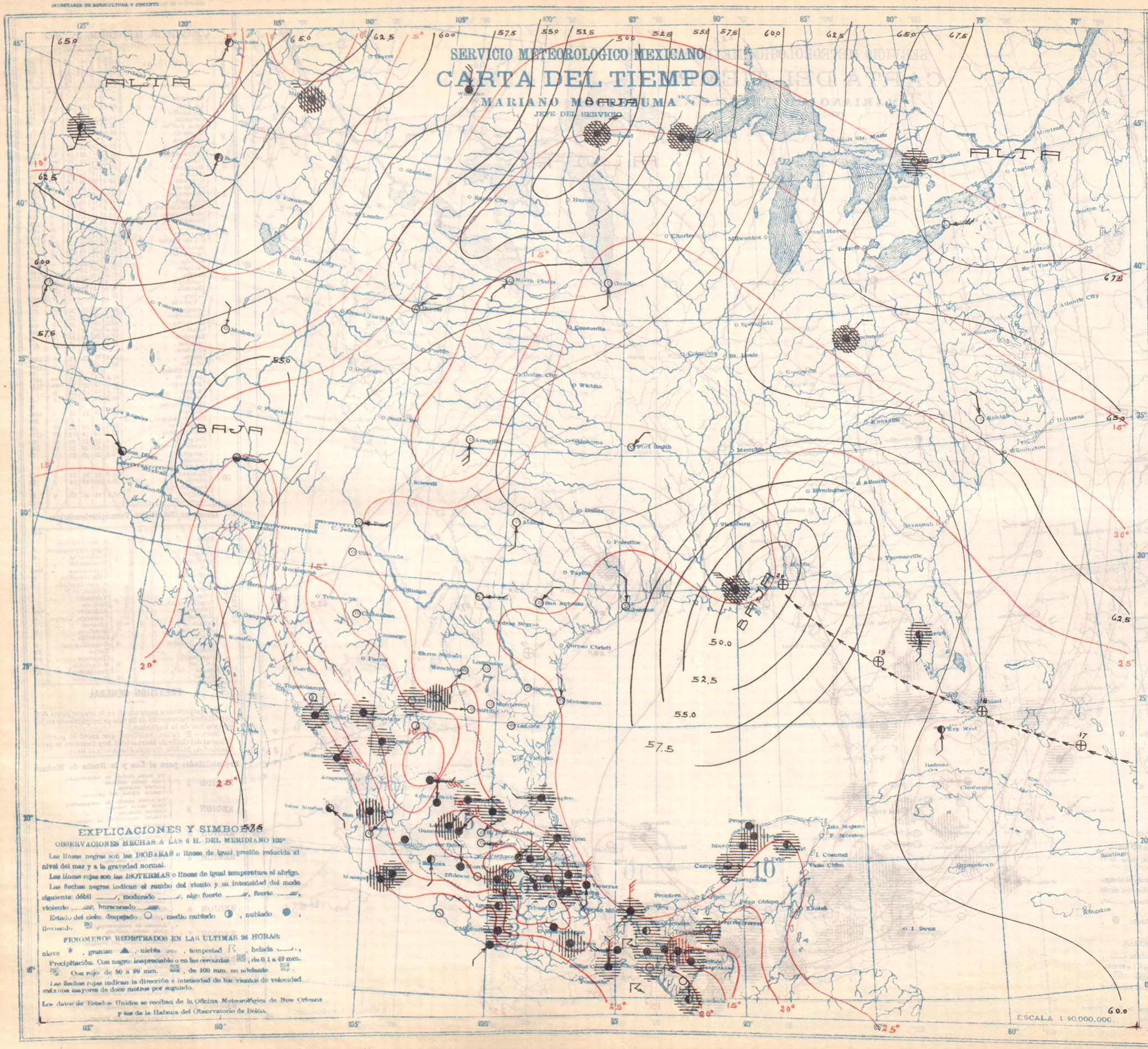

MARTES 21 DE SEPTIEMBRE DE 1926

Regiones	Estaciones	Presión al nivel del mar +700	Temperatura Ambiente °	Máxima de ayer en últimas 24 h. °	Mínima en últimas 24 h. °	Lluvia en 24 h. m m	Altur del barómetro
1	Guaymas.						8
	La Paz.						11
	Hermosillo						205
	Culiacán.	58.2	24	35	23	5	53
	Islas Marías.	57.8	24	32	24	0	
2	Mazatlán.	57.6	24	30	22	12	78
	San Blas.						7
	Acapulco.	57.8	25	32	25	0	3
	Chilpancingo.	57.9	19	21	15	1	1250
3	Colima.	57.8	22	28	22	1	498
	Manzanillo	57.6	25	33	24	Inap	4
	Oaxaca.	57.9	17	25	15	0	1563
	C. Lerdo.	59.4	19	28	18	2	1140
	C. Juárez.	58.6	15	33	14	0	1136
4	Chihuahua.	59.0	17	32	16	0	1423
	Durango.	58.0	16	23	15	2	1886
	Aguascalientes.	58.2	16	24	14	0	1879
	Guadalajara.	58.0	17		16	0	1556
	Guanajuato.	58.2	16	23	15	0	2037
5	León.	58.2	14	26	12	0	1809
	Querétaro.	58.1	14	23	13	0	1842
	S. Luis Potosí.	58.3	16	26	15	1	1877
	Zacatecas.	58.2	10	16	9	0	2612
	Cuernavaca.	58.1	18	24	17	2	1588
	Morelia.	58.0	16	22	15	0	1922
	Pachuca.	58.2	10	23	9	0	2435
6	Puebla.	57.9	14	22	12	1	2150
	Tacubaya.	58.0	13	21	12	0	2309
	Tlaxcala	57.9	13	21	12	0	
	Toluca.	58.0	12	18	10	0	2675
	C. Victoria						317
	Lampazos.	58.8	23	36	21	0	317
	Matamoros.	58.4	23	36	22	0	12
7	Monterrey.	59.0	23	30	23	0	528
	Saltillo.	58.8	16	26	16	0	1609
	Tampico.	58.4	24	32	24	1	18
	Córdoba	57.9	20	29	18	4	871
	Frontera.						2
	Jalapa.	58.0	18	25	16	5	1399
	Orizaba.	58.0	18	25	17	0	1248
	Puerto México.	58.0	25	30	23	1	14
8	Río Verde.	58.2	19	26	18	3	1012
	Tulancingo	58.1	14	21	13	1	2118
	Tuxpan	58.2	23	32	22	11	
	Veracruz	57.8	24	33	24	0	16
	Villa Hermosa.						20
	Comitán	57.8	16	24	14	10	1635
	Rincón Antonio						208
	Salina Cruz.	57.8	24	29	22	49	56
9	San Cristóbal	58.0	14	18	12	62	2118
	Tapachula	57.6	22	31	20	20	168
	Tuxtla Gutiérrez.	58.0	22	29	21	12	536
	Campeche.	58.0	26	29	25	14	25
	Cozumel						
	C. del Carmen						
10	Maxcanú.	58.0	24	33	23	23	12
	Mérida.	58.2	27	33	25	Inap	22
	Payo Obispo						4
	Progreso.	58.4	26	31	26	0	14
	Valladolid.	58.4	26	33	24	4	22

Lluvia en Estaciones Termopluviométricas

Regiones	Estaciones	m.m.
1	Altar.	
	Ensenada	
	Nacozari.	
	Navojoa.	
	Ures	
2	Acaponeta.	
	Choix.	
	Mascota	0
	Tepic.	Inap.
	Topolobampo.	
3	Huajuapan	0
	Huetamo	
	Iguala	3
	Tamazula	
	Unión.	
4	Casas Grandes.	
	Charcas.	
	Guanaceví.	
	La Flor.	
	Nazas.	Inap
	Parral	

Regiones	Estaciones	m.m.
4	S. Juan de Gpe.	
	Stgo. Papasquiaro	1
	Sombrerete	
	Temósachic	
	Tepehuanes.	Inap.
5	Villa González	
	S. José Iturbide.	0
6	México, D. F.	
	Tehuacán	
	Zamora.	0
	Zitácuaro	
7	Camargo, Tamps.	0
	Linares	
	Monclova	0
	Culiacán	
8	Huauchinango	5
	Teapa	10
9	Cintalapa	7
	Motozintla.	
	Tenosique.	7
10	Champotón	

PREVISION GENERAL

La temperatura disminuirá al Norte de la República. Aumentarán las lluvias en la Meseta y en la Vertiente del Golfo de México.

Nota:—El Ciclón ha permanecido casi estacionario frente a la desembocadura del río Mississippi.

Probabilidades para el Día y la Noche de Mañana

REGION 1	Descenso de temperatura. Cielo medio nublado. Lluvias aisladas. Vientos moderados del Oeste.
REGION 2	No habrá cambio de temperatura. Cielo nublado. Lluvias aisladas. Vientos moderados del Oeste.
REGION 3	Ascenso de temperatura. Cielo nublado. Lluvias generales. Vientos débiles del Oeste.
REGION 4	Descenso de temperatura. Cielo medio nublado. Lluvias aisladas.
REGION 5	No habrá cambio de temperatura. Cielo medio nublado. Lluvias aisladas.
REGION 6	No habrá cambio de temperatura. Cielo nublado. Lluvias aisladas.
REGION 7	Descenso de temperatura. Cielo medio nublado. Lluvias aisladas. Vientos débiles del Norte.
REGION 8	Ascenso de temperatura. Cielo nublado. Lluvias generales. Vientos débiles del Norte.
REGION 9	Ascenso de temperatura. Cielo nublado. Lluvias generales. Vientos moderados del Norte.
REGION 10	No habrá cambio de temperatura. Cielo medio nublado. Lluvias aisladas. Vientos débiles del Norte.

Zincografía de la Dirección de Estudios Geográficos y Climatológicos

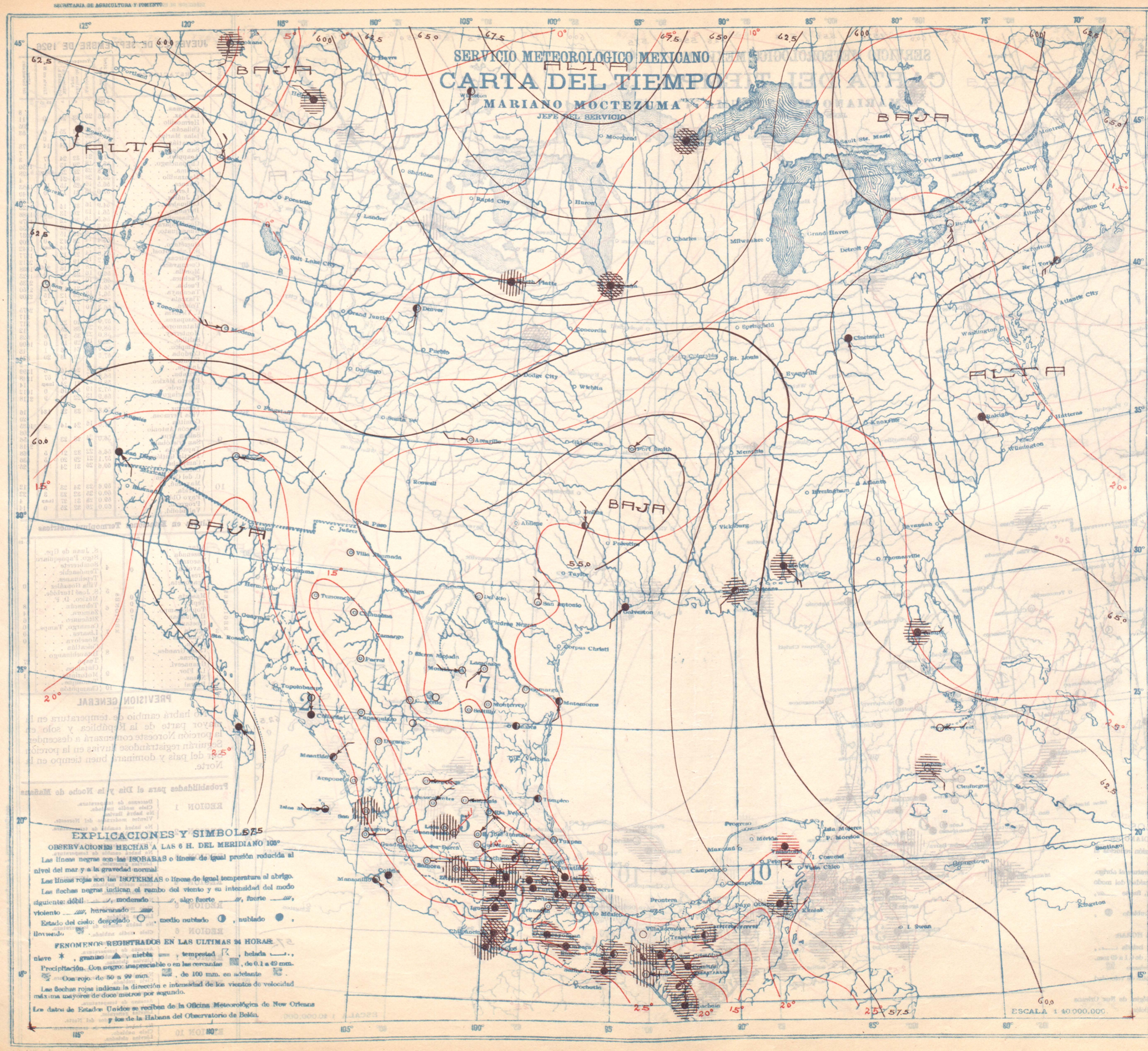

MIERCOLES 22 DE SEPTIEMBRE DE 1926

Regiones	Estaciones	Presión al nivel del mar	Temperatura Ambiente	Máxima de ayer	Mínima en 12 horas	Lluvia en 24 h.	Altur del barómetro
		+700	°	°	°	m m	
1	Guaymas						8
	La Paz	57.6	26	32	25	0	11
	Hermosillo						205
2	Culiacán	57.0	25	34	25	0	53
	Islas Marías	56.8	26	33	24	0	
	Mazatlán	56.8	26	29	26	0	78
	San Blas						7
	Acapulco	57.4	26	33	24	inap.	3
3	Chilpancingo	57.3	18	30	14	10	1250
	Colima	57.0	24	29	23	0	498
	Manzanillo	57.0	25	34	25	0	4
	Oaxaca	57.3	17	25	15	12	1563
	C. Lerdo	57.4	19	30	19	0	1140
	C. Juárez						1136
4	Chihuahua	58.0	17	32	15	0	1423
	Durango	57.0	16	26	15	0	1886
	Aguascalientes	57.2	16	24	12	0	1879
	Guadalajara						1556
	Guanajuato	57.4	14	23	14	0	2037
	León	57.4	13	27	12	0	1809
5	Querétaro	57.3	13	28	12	0	1842
	S. Luis Potosí	57.2	13	25	12	0	1877
	Zacatecas	57.1	13	17	12	0	2612
	Cuernavaca	57.3	18	24	17	5	1538
	Morelia	57.2	15	25	14	0	1923
	Pachuca	57.2	10	22	9	2	2435
6	Puebla	57.3	15	22	14	21	2150
	Tacubaya	57.4	13	21	12	inap.	2309
	Tlaxcala	57.3	14	20	13	0	
	Toluca	57.2	12	18	10	4	2675
	C. Victoria						317
7	Lampazos	56.8	23	38	21	0	317
	Matamoros	57.2	24	38	23	0	12
	Monterrey	57.0	24	34	23	0	528
	Saltillo	57.1	16	28	15	0	1609
	Tampico	57.0	26	34	25	0	18
	Córdoba	57.3	19	29	17	26	871
	Frontera						2
8	Jalapa	57.3	18	24	16	0	1399
	Orizaba	57.2	18	23	17	4	1248
	Puerto México						14
	Río Verde	57.2	16	30	15	0	1012
	Tulancingo	57.3	13	19	12	1	2118
	Tuxpan						
	Veracruz	57.4	25	33	24	17	16
	Villa Hermosa						20
9	Comitán	57.2	16	23	14	26	1635
	Rincón Antonio						208
	Salina Cruz	57.2	24	27	22	2	56
	San Cristóbal						2118
	Tapachula	57.0	22	30	20	10	168
	Tuxtla Gutiérrez	57.3	22	30	21	1	536
10	Campeche						25
	Cozumel						
	C. del Carmen						
	Maxcanú						12
	Mérida						22
	Payo Obispo	58.8	28	32	28	1	4
	Progreso						14
	Valladolid	58.8	25	31	23	50	22

Lluvia en Estaciones Termopluviométricas

Regiones	Estaciones	m.m.
1	Altar	
	Ensenada	
	Nacozari	
	Navojoa	
	Ures	
	Acaponeta	
	Choix	
2	Mascota	0
	Tepic	inap.
	Topolobampo	
	Huajuapan	8
	Huetamo	
3	Iguala	8
	Tamazula	
	Unión	
	Casas Grandes	
	Charcas	
	Guanaceví	
4	La Flor	
	Nazas	0
	Parral	0
4	S. Juan de Gpe.	
	Stgo. Papasquiaro	
	Sombrerete	0
	Temósachic	
	Tepehuanes	
	Villa González	
5	S. José Iturbide	0
6	México, D. F.	
	Tehuacán	0
	Zamora	0
	Zitácuaro	4
7	Camargo, Tamps.	0
	Linares	0
	Monclova	0
	Cuicatlán	
8	Huauchinango	1
	Tenpa	
	Cintalapa	Inap.
9	Motozintla	2
	Tenosique	20
10	Champotón	

PREVISION GENERAL

La temperatura aumentará al Sur de la República. Habrá lluvias generales en la parte Sur de la Vertiente del Pacífico y aisladas en la Meseta y en la Vertiente del Golfo de México.

Probabilidades para el Día y la Noche de Mañana

REGION 1
Ascenso de temperatura.
Cielo medio nublado.
No habrá lluvias.
Vientos moderados del Oeste.

REGION 2
No habrá cambio de temperatura.
Cielo medio nublado.
Lluvias aisladas.
Vientos moderados del Oeste.

REGION 3
Ascenso de temperatura.
Cielo nublado.
Lluvias generales.
Vientos débiles del Suroeste.

REGION 4
Ascenso de temperatura.
Cielo despejado.
Lluvias aisladas.

REGION 5
Ascenso de temperatura.
Cielo despejado.
Lluvias aisladas.

REGION 6
No habrá cambio de temperatura.
Cielo medio nublado.
Lluvias aisladas.

REGION 7
No habrá cambio de temperatura.
Cielo medio nublado.
Lluvias aisladas.
Vientos débiles del Noreste.

REGION 8
Ascenso de temperatura.
Cielo medio nublado.
Lluvias aisladas.
Vientos débiles del Norte.

REGION 9
Ascenso de temperatura.
Cielo nublado.
Lluvias generales.
Vientos débiles del Norte.

REGION 10
No habrá cambio de temperatura.
Cielo medio nublado.
Lluvias aisladas.
Vientos débiles del Noreste.

Zincografía de la Dirección de Estudios Geográficos y Climatológicos

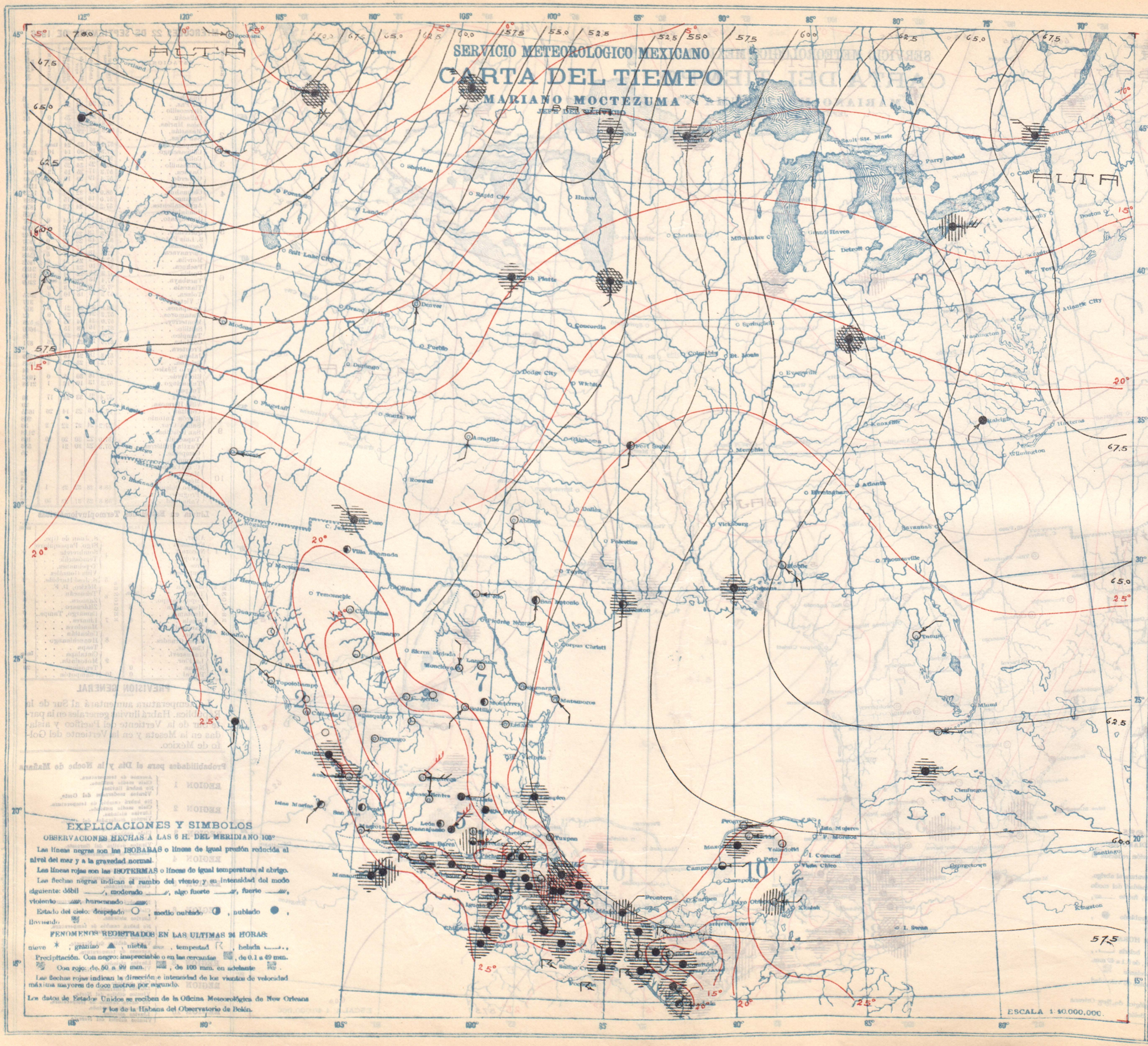

JUEVES 23 DE SEPTIEMBRE DE 1926

Regiones	ESTACIONES	Presión al nivel del mar +70°	Temperatura Ambiente	Máxima de ayer	Mínima de última noche	Lluvia en 24 h.	Alter del barómetro
			°	°	°	m m	
1	Guaymas.						8
	La Paz.	55.6	25	33	24	0	11
	Hermosillo.						205
	Culiacán.	55.2	26	34	25	0	53
	Islas Marías.	55.2	26	32	25	0	
2	Mazatlán.	55.2	24	30	24	14	78
	San Blas.						7
	Acapulco.	57.0	24	32	24	17	3
	Chilpancingo.	56.8	18	29	13	1	1250
3	Colima.	55.8	23	28	23	Inap	498
	Manzanillo	55.4	26	33	24	1	4
	Oaxaca.	56.5	16	25	15	11	1563
	C. Lerdo.	57.0	18	31	17	0	1140
	C. Juárez.						1136
4	Chihuahua.	54.9	16	35	14	0	1423
	Durango.	56.1	13	26	13	0	1886
	Aguascalientes.	56.5	15	26	12	0	1879
	Guadalajara.	56.2	18		16	6	1556
	Guanajuato.	56.3	16	26	15	0	2037
5	León.	56.4	14	28	12	0	1809
	Querétaro.	56.2	15	25	14	Inap.	1842
	S. Luis Potosí.	57.0	14	27	12	0	1877
	Zacatecas.	56.2	12	19	10	0	2612
	Cuernavaca.	56.2	18	24	16	21	1538
	Morelia.	56.0	16	22	15	2	1922
6	Pachuca.	56.8	10	22	9	1	2435
	Puebla.	56.8	13	21	13	42	2150
	Tacubaya.	56.1	13	23	12	15	2309
	Tlaxcala.	56.6	14	21	13	7	
	Toluca.	56.3	10	17	9	12	2675
	C. Victoria						317
	Lampazos.	57.0	24	40	22	0	317
7	Matamoros.	58.0	26	38	25	0	12
	Monterrey.	58.0	22	35	21	0	528
	Saltillo.	58.0	19	29	18	0	1609
	Tampico.	58.0	26	34	26	1	18
	Córdoba.	57.5	20	30	18	20	871
	Frontera.						2
	Jalapa.	57.7	17	24	16	6	1399
	Orizaba.	56.8	17	24	17	57	1248
8	Puerto México.	58.0	27	31	24	Inap.	14
	Río Verde.	57.2	19	30	16	0	1012
	Tulancingo	56.9	13	22	13	9	2118
	Tuxpan						
	Veracruz.	57.8	25	33	23	134	16
	Villa Hermosa.						20
	Comitán.	57.0	16	24	14	2	1635
	Rincón Antonio						208
9	Salina Cruz.	56.0	24	28	23	1	56
	San Cristóbal.						2118
	Tapachula.	56.6	22	32	21	5	168
	Tuxtla Gutiérrez.	57.1	21	29	20	5	536
	Campeche.	59.6	26	31	24	0	25
	Cozumel.						
	C. del Carmen						
	Maxcanú.						
10	Mérida.	59.6	23	34	23	5	12
	Payo Obispo	60.0	25	32	23	3	22
	Progreso.	59.0	28	31	27	Inap	4
	Valladolid.	60.0	26	32	25	0	14
							22

Lluvia en Estaciones Termopluviométricas

REGIONES		m.m.	REGIONES		m.m.
1	Altar.		4	S. Juan de Gpe.	
	Ensenada			Stgo. Papasquiaro	
	Nacozari.			Sombrerete	
	Navojoa.	0		Temósachic	
	Ures			Tepehuanes.	
	Acaponeta.		5	Villa González	0
2	Choix.			S. José Iturbide.	
	Mascota	0	6	México, D. F.	
	Tepic.	0		Tehuacán	8
	Topolobampo.	0		Zamora.	14
	Hunjuapan	7	7	Zitácuaro	6
	Huetamo			Camargo, Tamps.	0
3	Iguala	7		Linares	0
	Tamazula	11		Monclova	0
	Unión.		8	Cuicatlán	
	Casas Grandes.			Huauchinango	
	Chareas.	0		Teapa	27
4	Guanaceví.		9	Cintalapa	4
	La Flor.			Motozintla.	1
	Nazas.		10	Tenosique	
	Parral			Champotón	

PREVISION GENERAL

No habrá cambio de temperatura en la mayor parte de la República y solo en la porción Noroeste comenzará a descender. Seguirán registrándose lluvias en la porción Sur del país y dominará buen tiempo en la Norte.

Probabilidades para el Día y la Noche de Mañana

REGION 1
Descenso de temperatura.
Cielo medio nublado.
No habrá lluvias.
Vientos moderados del Noroeste.

REGION 2
No habrá cambio de temperatura.
Cielo nublado.
Lluvias aisladas.
Vientos moderados del Noroeste.

REGION 3
No habrá cambio de temperatura.
Cielo nublado.
Lluvias generales.
Vientos débiles del Oeste.

REGION 4
No habrá cambio de temperatura.
Cielo medio nublado.
No habrá lluvias.

REGION 5
No habrá cambio de temperatura.
Cielo medio nublado.
Lluvias aisladas.

REGION 6
No habrá cambio de temperatura.
Cielo medio nublado.
Lluvias generales.

REGION 7
Ascenso de temperatura.
Cielo medio nublado.
Lluvias aisladas.
Vientos débiles del Sureste.

REGION 8
No habrá cambio de temperatura.
Cielo nublado.
Lluvias generales.
Vientos moderados del Este.

REGION 9
Ascenso de temperatura.
Cielo nublado.
Lluvias generales.
Vientos moderados del Norte.

REGION 10
No habrá cambio de temperatura.
Cielo nublado.
Lluvias aisladas.
Vientos moderados del Este.

Zincografía de la Dirección de Estudios Geográficos y Climatológicos

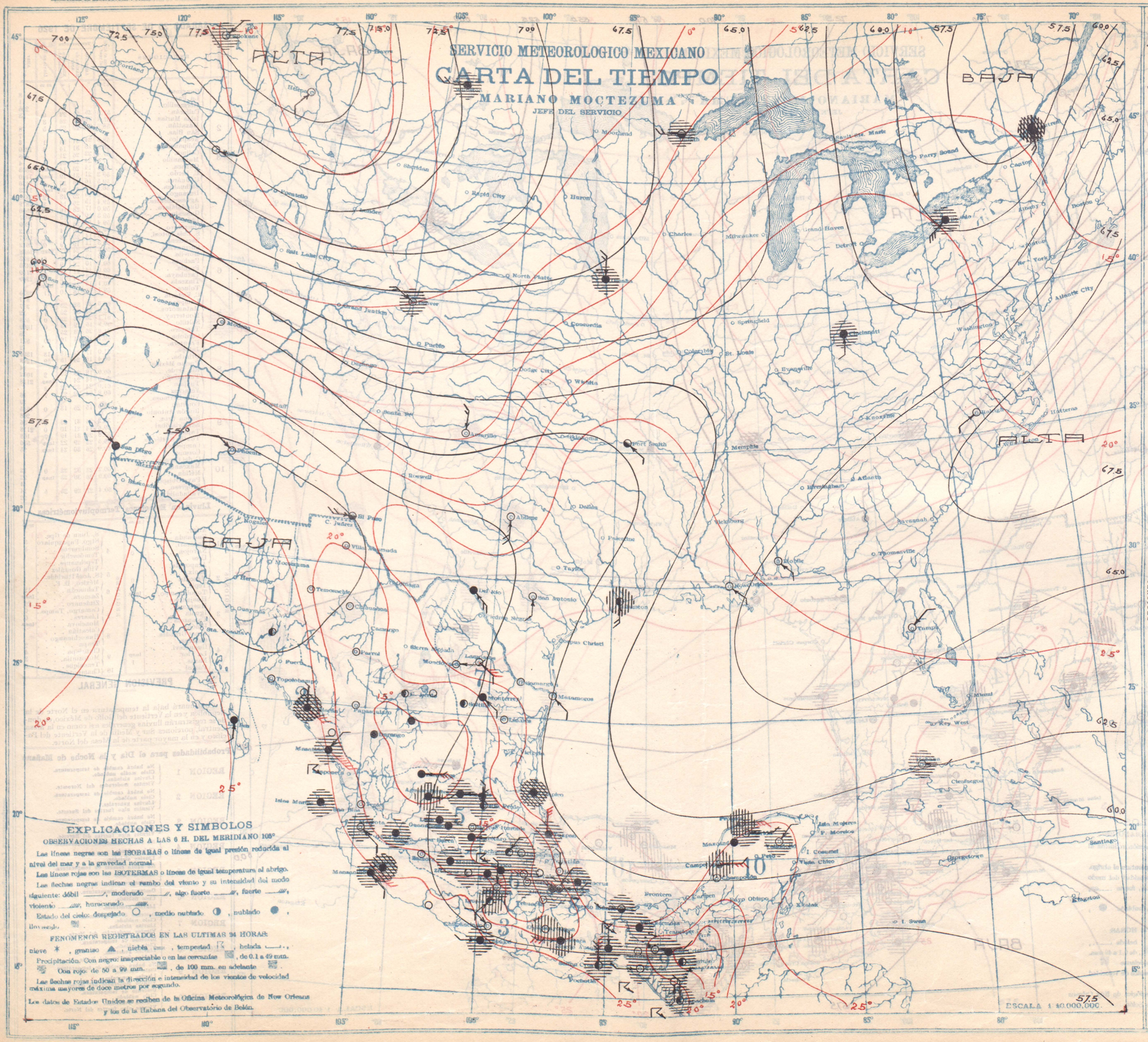

VIERNES 24 DE SEPTIEMBRE DE 1926

Regiones	Estaciones	Presión al nivel del mar +760	Temperatura Ambiente	Temperatura Máxima de ayer	Temperatura Mínima en la última noche	Lluvia en 24 h.	Altur del barómetro
			°	°	°	m m	
1	Guaymas.						8
	La Paz.	55.4	25	34	24	0	11
	Hermosillo						205
	Culiacán.	56.2	24	33	23	14	53
	Islas Marías.	56.8	25	32	25	7	
2	Mazatlán.	56.2	24	30	23	12	78
	San Blas.						7
	Acapulco.	58.2	25	31	23	10	3
	Chilpancingo.	58.3	19	30	14	0	1250
3	Colima.	57.6	24	30	23	7	498
	Manzanillo	57.0	25		24	17	4
	Oaxaca.	58.2	16	24	15	0	1563
	C. Lerdo.	57.6	20	31	19	0	1140
	C. Juárez.	56.0	23	35	20	0	1136
4	Chihuahua.	57.5	15	36	14	0	1423
	Durango.	57.0	17	25	16	0	1886
	Aguascalientes.	58.1	17	32	15	Inap.	1879
	Guadalajara.	57.2	17		16	10	1556
	Guanajuato.	58.2	16	24	15	17	2037
5	León.	58.0	15	27	14	10	1809
	Querétaro.	58.3	16	26	14	19	1842
	S. Luis Potosí.	58.0	16	24	15	7	1877
	Zacatecas.	57.1	11		10	0	2612
	Cuernavaca.	58.2	18	24	16	7	1538
	Morelia.	57.9	16	21	15	9	1923
	Pachuca.	58.4	11	21	9	9	2435
6	Puebla.	58.6	12	22	11	8	2150
	Tacubaya.	58.3	13	24	11	21	2309
	Tlaxcala	58.5	15	22	13	2	
	Toluca.	58.2	11	18	9	1	2675
	C. Victoria						317
	Lampazos.	57.5	26	39	23	0	317
	Matamoros.	60.2	26	35	26	0	12
7	Monterrey.	58.6	24	33	23	0	528
	Saltillo.	57.5	20	29	19	0	1609
	Tampico.	59.4	26	32	24	21	18
	Córdoba	59.0	18	28	16	9	871
	Frontera.						2
	Jalapa.	59.2	17	23	16	0	1399
	Orizaba.	58.9	17	23	15	5	1248
	Puerto México.	58.8	26	30	23	37	14
8	Río Verde.	58.7	20	29	19	1	1012
	Tulancingo	58.5	11	24	9	7	2118
	Tuxpan	59.3	25	32	23	2	
	Veracruz	59.0	25	31	24	17	16
	Villa Hermosa.						20
	Comitán	57.3	14	25	13	1	1635
	Rincón Antonio						208
	Salina Cruz.	56.8	23	30	22	12	56
9	San Cristóbal	57.6	11	21	9	5	2118
	Tapachula	57.0	21	31	19	34	168
	Tuxtla Gutiérrez.	57.7	19	31	18	32	536
	Campeche.	60.8	25	30	24	Inap	25
	Cozumel						
	C. del Carmen						
10	Maxcanú.	60.8	23	31	23	0	12
	Mérida.	61.0	25	32	23	1	22
	Payo Obispo						4
	Progreso.	61.0	25	30	24	Inap	14
	Valladolid.	60.4	24	31	22	12	22

Lluvia en Estaciones Termopluviométricas

Regiones	Estaciones	m.m.	Regiones	Estaciones	m.m.
1	Altar.		4	S. Juan de Gpe.	
	Ensenada			Stgo. Papasquiaro	
	Nacozari.	0		Sombrerete	0
	Navojoa.			Temósachic	
	Ures			Tepehuanes.	0
	Acaponeta.		5	Villa González	
2	Choix.			S. José Iturbide.	
	Mascota	6	6	México, D. F.	
	Tepic.			Tehuacán	
	Topolobampo.			Zamora.	
	Huajuapan	Inap.	7	Zitácuaro	12
	Huetamo			Camargo, Tamps.	0
3	Iguala	Inap.		Linares	
	Tamazula			Monclova	0
	Unión.		8	Cuicatlán	
	Casas Grandes.			Huauchinango	
	Charcas.	2		Teapa	32
4	Guanaceví.		9	Cintalapa	1
	La Flor.	0		Motozintla.	1
	Nazas.	0	10	Tenosique	
	Parral			Champotón	

PREVISION GENERAL

La temperatura descenderá en la mayor parte de la República con especialidad en el Norte en donde el descenso alcanzará alguna intensidad. Los nublados aumentarán en la Vertiente del Golfo de México y en la Altiplanicie donde se registrarán lluvias con carácter de temporal.

Probabilidades para el Día y la Noche de Mañana

REGION 1	Descenso de temperatura. Cielo despejado. Lluvias aisladas. Vientos algo fuertes del Noroeste.
REGION 2	No habrá cambio de temperatura. Cielo nublado. Lluvias aisladas. Vientos moderados del Oeste.
REGION 3	No habrá cambio de temperatura. Cielo nublado. Lluvias generales. Vientos moderados del Este.
REGION 4	Descenso de temperatura. Cielo nublado. Lluvias aisladas.
REGION 5	Descenso de temperatura. Cielo nublado. Lluvias generales.
REGION 6	No habrá cambio de temperatura. Cielo nublado. Lluvias generales.
REGION 7	Descenso de temperatura. Cielo nublado. Lluvias aisladas. Vientos moderados del Norte.
REGION 8	Descenso de temperatura. Cielo nublado. Lluvias generales. Vientos fuertes del Norte.
REGION 9	No habrá cambio de temperatura. Cielo nublado. Lluvias generales. Vientos moderados del Norte.
REGION 10	No habrá cambio de temperatura. Cielo medio nublado. Lluvias aisladas. Vientos moderados del Este.

Xinografía de la Dirección de Estudios Geográficos y Climatológicos

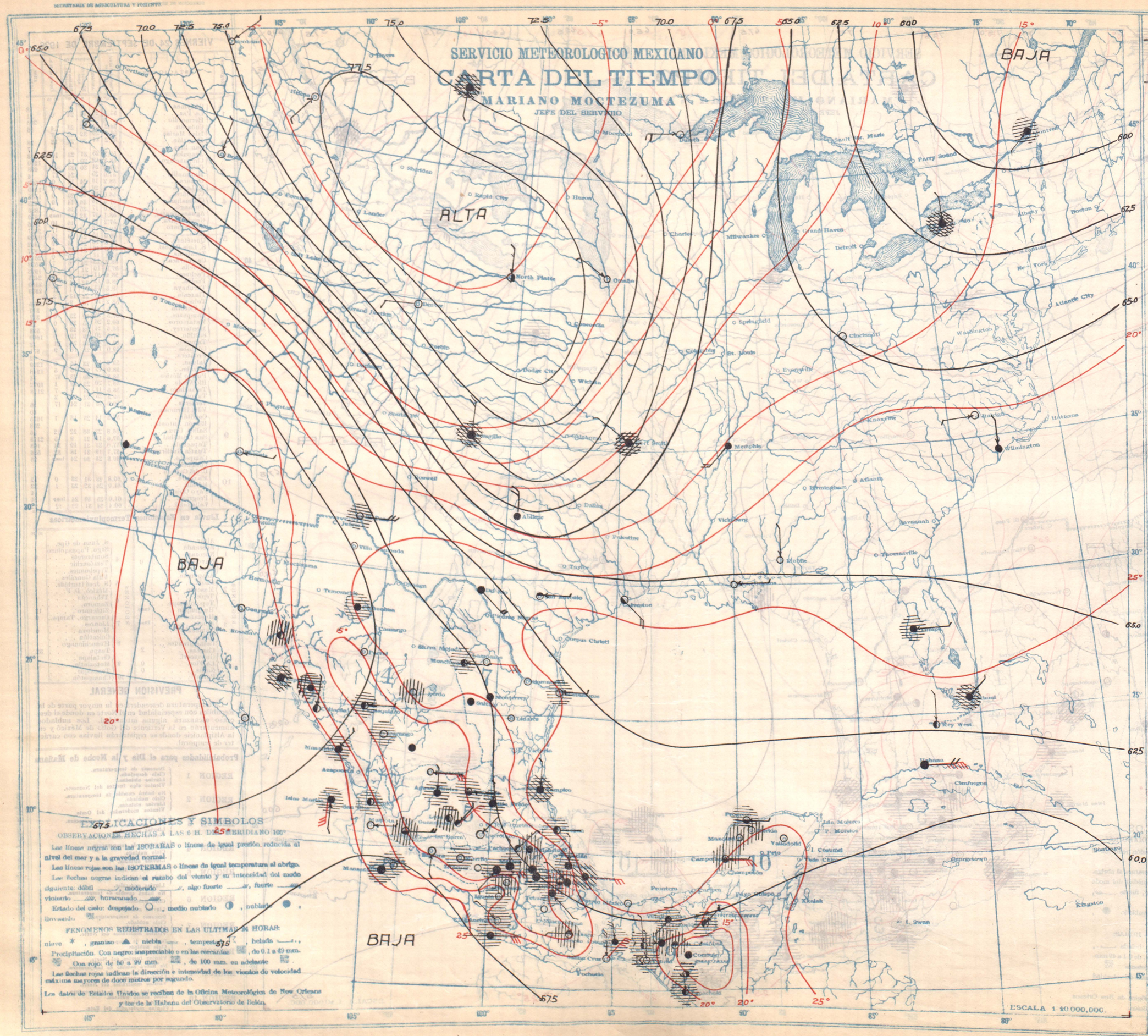

SABADO 25 DE SEPTIEMBRE DE 1926

Regiones	ESTACIONES	Presión al nivel del mar +700	Temperatura Ambiente °	Máxima de ayer °	Mínima en 24 hrs. °	Lluvia en 24 h. m m	Alter del barómetro
1	Guaymas						8
	La Paz						11
	Hermosillo	57.8	25	31	24	0	205
	Culiacán	57.8	27	32	26	3	53
2	Islas Marías	58.2	26	29	25	5	78
	Mazatlán						7
	San Blas	58.8	24	31	24	1	3
	Acapulco	59.0	18	31	14	3	1250
3	Chilpancingo	57.4	22	26	21	1	498
	Colima	57.0	24	29	24	6	4
	Manzanillo	59.1	14	26	14	Inap.	1563
	Oaxaca	59.3	21	31	19	Inap.	1140
	C. Lerdo	59.5	16	36	16	0	1136
4	C. Juárez	56.1	22	34	20	Inap.	1423
	Chihuahua	58.0	15	25	13	2	1886
	Durango	59.4	15	26	14	3	1879
	Aguascalientes	59.0	17	28	16	Inap.	1556
	Guadalajara	59.3	16	26	15	0	2037
	Guanajuato	59.4	14	28	13	0	1809
5	León	59.7	15	25	14	0	1842
	Querétaro	59.8	14	25	13	1	1877
	S. Luis Potosí	59.3	11	19	9	0	2612
	Zacatecas	59.2	18	24	17	Inap.	1538
	Cuernavaca	58.8	15	23	15	6	1922
	Morelia	60.2	10	23	9	0	2435
	Pachuca	60.0	14	21	12	6	2150
6	Puebla	59.3	13	24	12	7	2309
	Tacubaya	60.1	13	22	12	Inap.	
	Tlaxcala	59.1	11	18	10	11	2675
	Toluca						317
	C. Victoria	60.6	25	38	23	0	317
	Lampazos	62.0	25	35	25	1	12
	Matamoros	61.1	23	33	22	0	528
7	Monterrey	59.9	15	29	15	0	1609
	Saltillo	61.0	26	33	25	1	18
	Tampico	60.7	19	31	16	60	871
	Córdoba						2
	Frontera	61.0	17	23	13	13	1399
	Jalapa	60.4	16	24	15	59	1248
	Orizaba						14
	Puerto México	60.0	18	28	16	2	1012
8	Río Verde	60.5	14	24	12	Inap.	2118
	Tulancingo	61.0	24	32	22	3	
	Tuxpan	60.8	24	32	23	7	16
	Veracruz						20
	Villa Hermosa	59.0	15	25	13	0	1635
	Comitán						208
	Rincón Antonio	58.2	24	31	23	0	56
	Salina Cruz	59.6	14	21	10	0	2118
9	San Cristóbal	57.8	21	31	19	7	168
	Tapachula	59.5	22	29	22	Inap	536
	Tuxtla Gutiérrez	60.0	26	30	24	Inap.	25
	Campeche						
	Cozumel						
	C. del Carmen						
10	Maxcanú	60.2	23	32	22	0	12
	Mérida	60.0	26	30	23	Inap	22
	Payo Obispo						4
	Progreso	60.4	27	29	25	5	14
	Valladolid						22

Lluvia en Estaciones Termopluviométricas

REGIONES		m.m.	REGIONES		m.m
1	Altar		4	S. Juan de Gpe.	
	Ensenada			Stgo. Papasquiaro	3
	Nacozari			Sombrerete	5
	Navojoa	0		Temósachic	
	Ures			Tepehuanes	
2	Acaponeta		5	Villa González	
	Choix			S. José Iturbide	
	Mascota	0	6	México, D. F.	
	Tepic	3		Tehuacán	12
	Topolobampo	Inap		Zamora	Inap.
3	Huajuapan	0		Zitácuaro	20
	Huetamo			Camargo, Tamps.	0
	Iguala	5	7	Linares	0
	Tamazula			Monclova	Inap.
	Unión		8	Cuicatlán	
	Casas Grandes			Huauchinango	
4	Charcas			Teapa	2
	Guanaceví			Cintalapa	4
	La Flor	Inap	9	Motozintla	3
	Nazas	1		Tenosique	0
	Parral		10	Champotón	

PREVISION GENERAL

Continuará baja la temperatura en el Norte de la República y en la Vertiente del Golfo de México, en donde se registrarán lluvias generales así como en la Mesa Central, porciones Sur y Media de la Vertiente del Pacífico y en la mayor parte de la Mesa del Norte.

Probabilidades para el Día y la Noche de Mañana

REGION 1
No habrá cambio de temperatura.
Cielo medio nublado.
Lluvias aisladas.
Vientos moderados del Noroeste.

REGION 2
No habrá cambio de temperatura.
Cielo nublado.
Lluvias generales.
Vientos algo fuertes del Sureste.

REGION 3
No habrá cambio de temperatura.
Cielo nublado.
Lluvias generales.
Vientos algo fuertes del Sureste.

REGION 4
No habrá cambio de temperatura.
Cielo nublado.
Lluvias aisladas.

REGION 5
No habrá cambio de temperatura.
Cielo nublado.
Lluvias generales.

REGION 6
Descenso de temperatura.
Cielo nublado.
Lluvias generales.

REGION 7
Descenso de temperatura.
Cielo nublado.
Lluvias aisladas.
Vientos moderados del Norte.

REGION 8
Descenso de temperatura.
Cielo nublado.
Lluvias generales.
Vientos fuertes del Norte.

REGION 9
No habrá cambio de temperatura.
Cielo nublado.
Lluvias generales.
Vientos moderados del Norte.

REGION 10
Descenso de temperatura.
Cielo nublado.
Lluvias generales.
Vientos algo fuertes del Norte.

Zincografía de la Dirección de Estudios Geográficos y Climatológicos

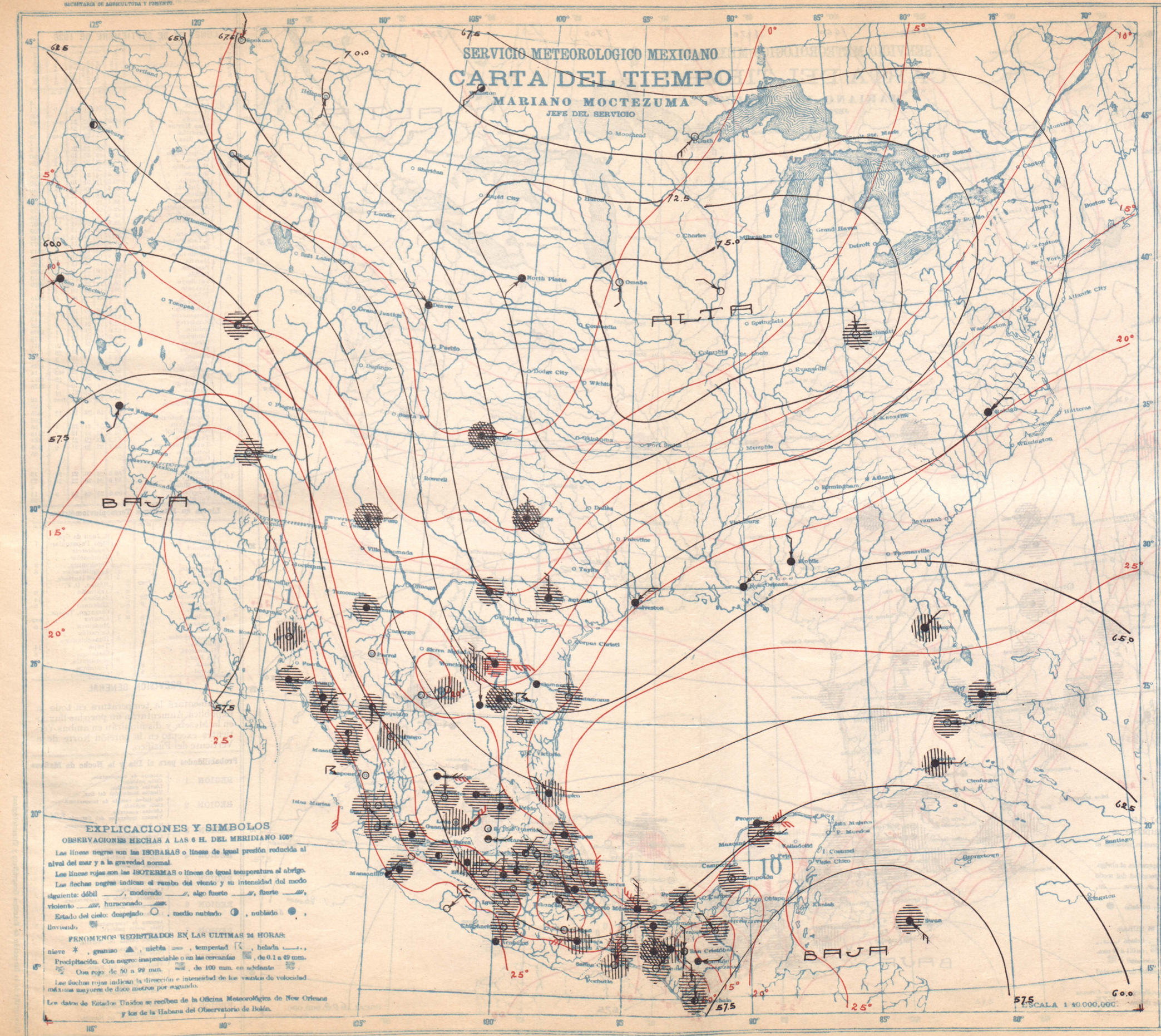

DOMINGO 26 DE SEPTIEMBRE DE 1926

Regiones	ESTACIONES	Presion al nivel del mar	Temperatura ambiente	Máxima de ayer	Mínima en últimas 24 h.	Lluvia en 24 h.	Altur del barómetro
		+700	°	°	°	m m	
1	Guaymas.						8
	La Paz.						11
	Hermosillo						205
	Culiacán.	58.2	25	34	24	2	53
	Islas Marías.						
2	Mazatlán.	58.8	25	29	23	25	78
	San Blas.	58.6	24	36	20	25	7
	Acapulco.	58.0	25	30	24	0	3
	Chilpancingo.	59.8	19	29	14	4	1250
	Colima.	58.8	23		22	2	498
3	Manzanillo	59.2	24	32	23	0	4
	Oaxaca.	59.9	16	24	13	Inap.	1563
	C. Lerdo.	60.5	20	31	19	0	1140
	C. Juárez.	64.5	9	27	8	3	1136
4	Chihuahua.	60.8	14	26	13	1	1423
	Durango.	60.0	15	25	14	0	1886
	Aguascalientes.	60.0	16	25	15	1	1879
	Guadalajara.	59.5	16	28	16	1	1556
	Guanajuato.	60.4	17	24	15	0	2037
	León.	60.5	17	26	16	0	1809
5	Querétaro.	60.3	15	23	15	0	1842
	S. Luis Potosí.	60.7	16	23	15	2	1877
	Zacatecas.	60.2	11	19	10	0	2612
	Cuernavaca.	60.4	18	24	16	6	1588
	Morelia.	60.0	17	22	16	0	1922
	Pachuca.	60.7	11	23	10	Inap.	2435
6	Puebla.	60.5	13	20	12	1	2150
	Tacubaya.	60.5	13	21	12	1	2309
	Tlaxcala	60.4	16	21	12	0	
	Toluca.	60.3	11	18	10	5	2675
	C. Victoria						317
	Lampazos.	65.8	14	35	11	102	317
	Matamoros.	63.4	23	35	23	1	12
7	Monterrey.	64.0	17	32	17	20	528
	Saltillo.	63.5	16	26	15	0	1609
	Tampico.	61.6	25	32	24	Inap.	18
	Córdoba	60.3	18	28	15	3	871
	Frontera.	59.0	25	33	23	16	2
	Jalapa.	60.6	16	21	15	7	1399
	Orizaba.	60.4	17	28	15	10	1248
	Puerto México.	59.8	27	29	25	7	14
8	Río Verde.	61.0	19	27	18	7	1012
	Tulancingo	60.5	12	21	12	1	2118
	Tuxpan	61.0	23	30	22	8	
	Veracruz	60.4	25	29	25	23	16
	Villa Hermosa.						20
	Comitán	58.0	16	25	15	4	1635
	Rincón Antonio						208
	Salina Cruz.	57.6	24	31	22	Inap	56
9	San Cristóbal	58.3	14	21	12	3	2118
	Tapachula	57.4	21	31	19	23	168
	Tuxtla Gutiérrez.	58.4	22	29	22	0	536
	Campeche.						25
	Cozumel						
	C. del Carmen						
10	Maxcanú.						12
	Mérida.	58.0	25	31	24	1	22
	Payo Obispo						4
	Progreso.	58.8	26	29	25	0	14
	Valladolid.						22

Lluvia en Estaciones Termopluviométricas

Regiones		m.m.	Regiones		m.m
1	Altar.		4	S. Juan de Gpe.	
	Ensenada			Stgo. Papasquiaro	1
	Nacozari.			Sombrerete	
	Navojoa.	0		Temósachic	
	Ures			Tepehuanes.	1
2	Acaponeta.			Villa González	
	Choix.		5	S. José Iturbide.	0
	Mascota	22		México, D. F.	
	Tepic.	2	6	Tehuacán	0
	Topolobampo.	20		Zamora.	10
	Huajuapan	0		Zitácuaro	7
3	Huetamo	7	7	Camargo, Tamps.	0
	Iguala	10		Linares.	4
	Tamazula	0		Monclova	Inap.
	Unión.	0		Cuicatlán	
4	Casas Grandes.		8	Huauchinango	12
	Charcas.			Teapa	25
	Guanaceví.			Cintalapa	3
	La Flor.		9	Motozintla.	11
	Nazas.	Inap		Tenosique	8
	Parral		10	Champotón	12

PREVISION GENERAL

La temperatura descenderá ligeramente en la mayor parte de la República. Se registrarán algunas lluvias en la Vertiente del Golfo de México y en las porciones Media y Sur de la del Pacífico. En el resto del país las lluvias disminuirán notablemente, dominando cielo despejado.

Probabilidades para el Día y la Noche de Mañana

REGION 1
No habrá cambio de temperatura.
Cielo despejado.
No habrá lluvias.
Vientos débiles del Noroeste.

REGION 2
No habrá cambio de temperatura.
Cielo medio nublado.
Lluvias aisladas.
Vientos moderados del Oeste.

REGION 3
No habrá cambio de temperatura.
Cielo nublado.
Lluvias aisladas.
Vientos débiles del Oeste.

REGION 4
No habrá cambio de temperatura.
Cielo despejado.
Lluvias aisladas.

REGION 5
No habrá cambio de temperatura.
Cielo despejado.
No habrá lluvias.

REGION 6
No habrá cambio de temperatura.
Cielo despejado.
No habrá lluvias.

REGION 7
No habrá cambio de temperatura.
Cielo medio nublado.
Lluvias aisladas.
Vientos moderados del Norte.

REGION 8
No habrá cambio de temperatura.
Cielo nublado.
Lluvias generales.
Vientos algo fuertes del Norte.

REGION 9
No habrá cambio de temperatura.
Cielo nublado.
Lluvias aisladas.
Vientos fuertes del Norte.

REGION 10
No habrá cambio de temperatura.
Cielo nublado.
Lluvias generales.
Vientos algo fuertes del Noreste.

Xilografía de la Dirección de Estudios Geográficos y Climatológicos

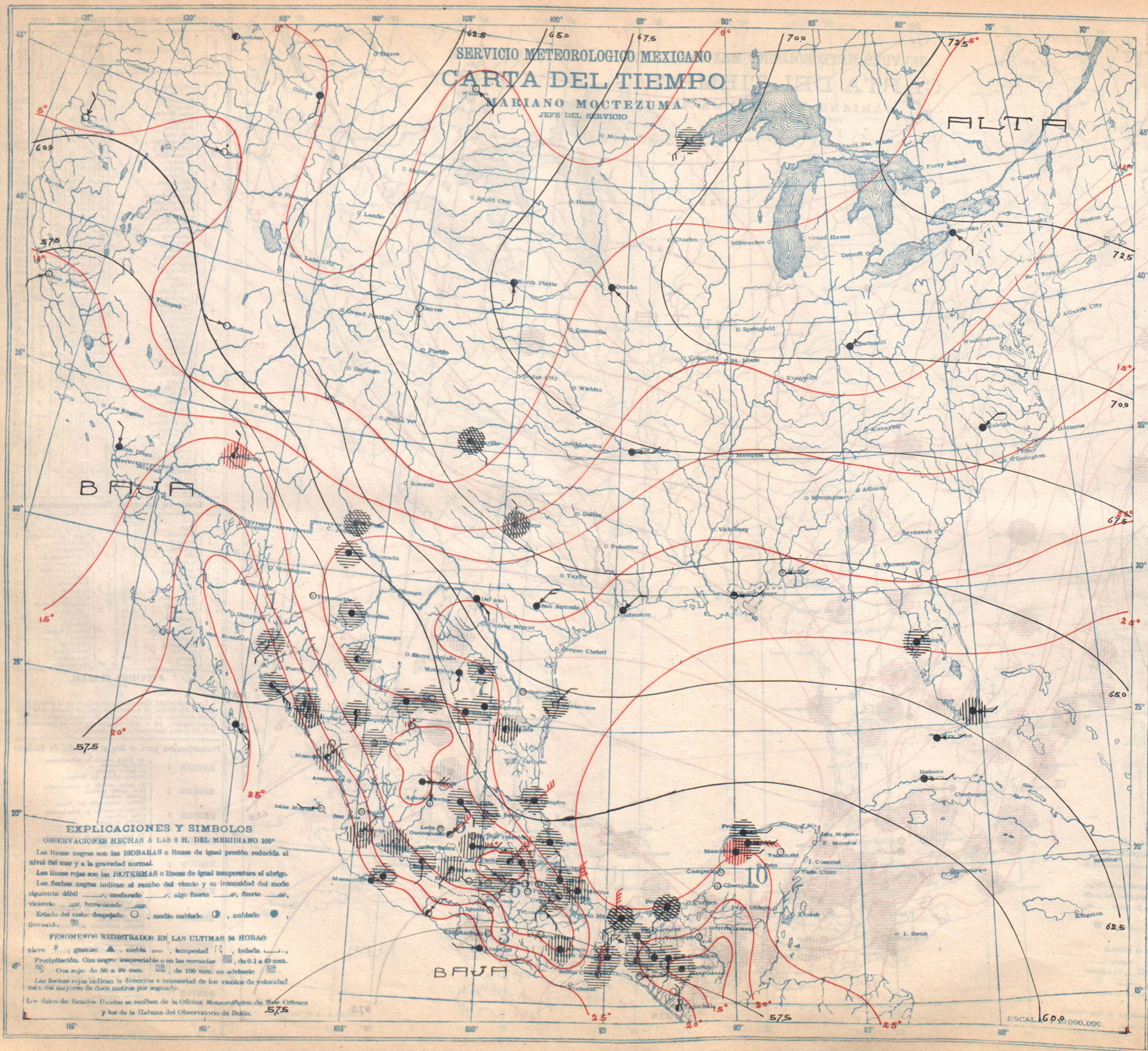

LUNES 27 DE SEPTIEMBRE DE 1926

Regiones	ESTACIONES	Presion a nivel del mar	Temperatura Ambiente	Temperatura Máxima de ayer	Temperatura Mínima en 24 h.	Lluvia en 24 h.	Altur del barometro
		+760	°		°	m m	
1	Guaymas.						8
	La Paz.	57.8	24	31	23	0	11
	Hermosillo						205
	Culiacán.	58.0	24	33	24	Inap.	53
	Islas Marías.	57.6	25	33	24	0	
2	Mazatlán.	58.2	27	29	26	Inap.	78
	San Blas.						7
	Acapulco.	57.4	26	32	25	0	3
	Chilpancingo.	57.6	19	33	15	0	1250
	Colima.	57.6	23	30	22	2	498
3	Manzanillo	57.6	25		25	0	4
	Oaxaca.	57.6	14	34	14	0	1563
	C. Lerdo.	60.6	17	31	15	17	1140
	C. Juárez.	60.6	14	18	12	18	1136
4	Chihuahua.	57.7	18	26	17	2	1423
	Durango.	58.4	15	24	14	29	1886
	Aguascalientes.	59.0	15		13	0	1879
	Guadalajara.	58.2	16		15	Inap.	1556
	Guanajuato.	58.8	15	24	14	0	2037
5	León.	59.1	15	26	13	0	1809
	Querétaro.	59.2	15	24	14	Inap.	1842
	S. Luis Potosí.	59.4	15	23	14	1	1877
	Zacatecas.	59.6	10	17	9	0	2612
	Cuernavaca.	58.4	19	24	16	0	1538
	Morelia.	58.2	15	23	13	0	1922
	Pachuca.	59.0	10	23	9	2	2435
6	Puebla.	58.4	12	24	11	0	2150
	Tacubaya.	58.6	12	23	11	1	2309
	Tlaxcala	58.5	11	22	10	1	
	Toluca.	58.8	11		10	0	2675
	C. Victoria.						317
	Lampazos.	62.4	18	36	15	1	317
	Matamoros.	62.0	22	31	19	9	12
7	Monterrey.	62.4	19	24	17	4	528
	Saltillo.	62.0	14	21	14	1	1609
	Tampico.	60.6	23	28	22	1	18
	Córdoba	58.2	17	28	14	18	871
	Frontera.	58.2	24	32	23	26	2
	Jalapa.	58.4	16	28	15	3	1399
	Orizaba.	58.3	18		17	2	1248
8	Puerto México.	58.0	24	29	22	42	14
	Río Verde.	59.6	18	25	16	12	1012
	Tulancingo	59.4	11	21	10	1	2178
	Tuxpan	59.6	23	32	21	14	
	Veracruz	58.0	25	30	24	Inap	16
	Villa Hermosa.						20
	Comitán	57.8	16	23	14	12	1635
	Cinco Antonio						208
	Salina Cruz.	57.4	24	31	23	1	56
9	San Cristóbal	58.2	14	21	12	7	2118
	Tapachula	57.2	23	29	21	0	168
	Tuxtla Gutiérrez.	58.1	22	29	21	9	536
	Campeche.						25
	Cozumel						
	C. del Carmen						
	Maxcanú.	59.0	24	26	22	78	12
10	Mérida.	59.0	24	28	22	25	22
	Payo Obispo						4
	Progreso.	59.8	25	28	24	3	14
	Valladolid.						22

Lluvia en Estaciones Termopluviométricas

Regiones		m.m.	Regiones		m.m
1	Altar.		4	S. Juan de Gpe.	
	Ensenada			Stgo. Papasquiaro	1
	Nacozari.			Sombrerete	
	Navojoa.	5		Temósachic	
	Ures			Tepehuanes.	9
2	Acaponeta.		5	Villa González	8
	Choix.			S. José Iturbide.	
	Mascota	Inap		México, D. F.	
	Tepic.		6	Tehuacán	0
	Topolobampo.	23		Zamora.	14
3	Huajuapan	0		Zitácuaro	0
	Huetamo		7	Camargo, Tamps.	
	Iguala	0		Linares	Inap
	Tamazula	0		Monclova	0
	Unión.	0	8	Cuicatlán	
	Casas Grandes.			Huanchinango	
	Charcas.			Teapa	14
4	Guanacevi.		9	Cintalapa	8
	La Flor.			Motozintla.	
	Nazas.	8	10	Tenosique	
	Parral	9		Champotón	

PREVISION GENERAL

Aumentará la temperatura en toda la República. Aumentarán un poco las lluvias en la Meseta y disminuirán en ambas Vertientes excepto en la porción Norte de la Vertiente del Pacífico.

Probabilidades para el Día y la Noche de Mañana

REGION 1
Ascenso de temperatura.
Cielo nublado.
Lluvias generales.
Vientos moderados del Sur.

REGION 2
No habrá cambio de temperatura.
Cielo nublado.
Lluvias generales.
Vientos moderados del Suroeste.

REGION 3
No habrá cambio de temperatura.
Cielo nublado.
Lluvias aisladas.
Vientos débiles del Oeste.

REGION 4
Ascenso de temperaiura.
Cielo medio nublado.
Lluvias aisladas.

REGION 5
Ascenso de temperatura.
Cielo medio nublado.
Lluvias aisladas.

REGION 6
No habrá cambio de temperatura.
Cielo medio nublado.
Lluvias aisladas.

REGION 7
Ascenso de temperatura.
Cielo medio nublado.
Lluvias aisladas.
Vientos débiles del Noreste.

REGION 8
Ascenso de temperatura.
Cielo nublado.
Lluvias aisladas.
Vientos débiles del Norte.

REGION 9
Ascenso de temperatura.
Cielo nublado.
Lluvias aisladas.
Vientos moderados del Norte.

REGION 10
Ascenso de temperatura.
Cielo medio nublado.
Lluvias aisladas.
Vientos débiles del Noreste.

Zincografía de la Dirección de Estudios Geográficos y Climatológicos

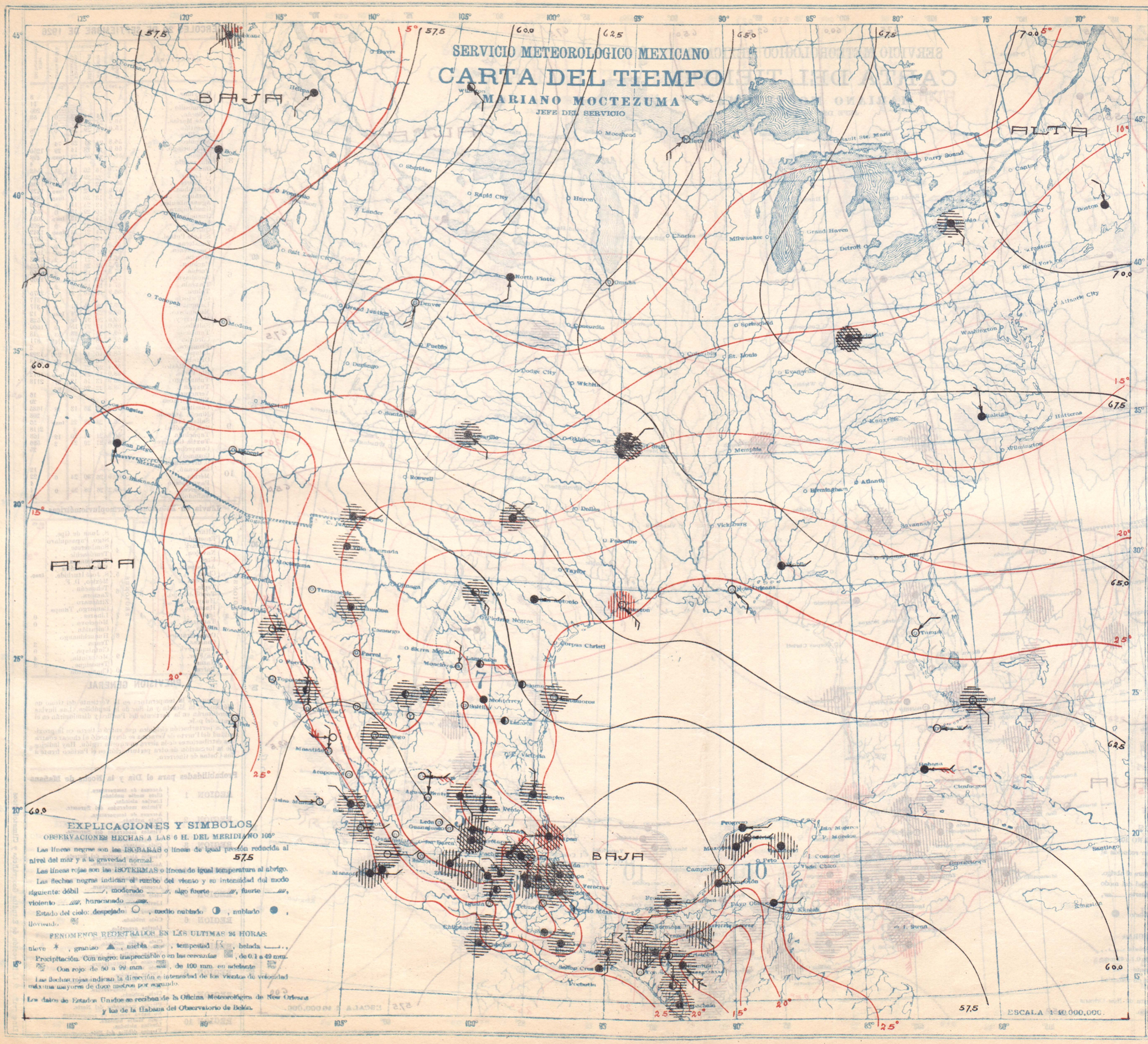

MARTES 28 DE SEPTIEMBRE DE 1926

Regiones	ESTACIONES	Presión a nivel del mar	Temperatura Ambiente	Máxima de ayer	Mínima en 24 horas	Lluvia en 24 h.	Altor del barómetro
		+70°	°		°	m m	
1	Guaymas						8
	La Paz	58.6	22		21	0	11
	Hermosillo						205
	Culiacán	57.8	28	33	23	0	53
	Islas Marías	57.2	26	31	25	0	
2	Mazatlán	7.2	25	29	25	0	78
	San Blas						7
	Acapulco	57.0	25	32	24	28	3
	Chilpancingo	57.1	19	31	18	9	1250
	Colima	56.2	23	31	23	0	498
3	Manzanillo	56.4	26	34	25	Inap.	4
	Oaxaca	58.6	17	24	13	5	1563
	C. Lerdo	58.2	19	29	18	3	1140
	C. Juárez	60.0	15	17	14	13	1136
4	Chihuahua	58.0	17	27	16	5	1423
	Durango	57.4	14	23	13	1	1886
	Aguascalientes	57.5	15	27	13	0	1879
	Guadalajara	57.6	17		16	0	1556
	Guanajuato	57.4	16	25	15	0	2037
5	León	57.6	14	28	13	0	1809
	Querétaro	57.5	15	23	14	Inap.	1842
	S. Luis Potosí	57.7	15	25	15	1	1877
	Zacatecas	57.6	12	20	11	0	2612
	Cuernavaca	57.2	19	25	17	1	1538
	Morelia	57.3	15	24	15	0	1922
	Pachuca	57.5	11	22	9	3	2435
6	Puebla	57.2	14	20	13	Inap.	2150
	Tacubaya	57.3	14	22	12	1	2309
	Tlaxcala						
	Toluca	57.2	11	18	11	0	2675
	C. Victoria						317
	Lampazos	60.0	23	39	21	0	317
	Matamoros	60.4	25	32	24	1	12
7	Monterrey	59.6	21	27	21	0	528
	Saltillo	59.2	15	25	15	0	1609
	Tampico	59.0	25	29	28	46	18
	Córdoba	57.1	20	30	18	2	871
	Frontera	56.4	24	38	22	8	2
	Jalapa	57.4	18	25	17	24	1399
	Orizaba	57.2	18	25	17	3	1248
	Puerto México						14
8	Río Verde	58.2	19	27	18	1	1012
	Tulancingo	57.4	14	18	13	23	2118
	Tuxpan						
	Veracruz						16
	Villa Hermosa						20
	Comitán	57.0	15	21	13	6	1635
	Rincón Antonio						208
	Salina Cruz	56.4	25	30	24	0	56
9	San Cristóbal	56.8	11	20	9	2	2118
	Tapachula	57.2	24	31	21	1	168
	Tuxtla Gutiérrez	56.7	22	27	20	28	536
	Campeche						25
	Cozumel						
	C. del Carmen						
10	Maxcanú	59.0	24	28	23	Inap	12
	Mérida	59.6	25	29	22	0	22
	Payo Obispo						4
	Progreso	60.0	26	30	25	0	14
	Valladolid						22

Lluvia en Estaciones Termopluviométricas

Regiones		m.m.	Regiones		m.m.
1	Altar		4	S. Juan de Gpe.	
	Ensenada			Stgo. Papasquiaro	Inap.
	Nacozari			Sombrerete	
	Navojoa			Temósachic	
	Ures			Tepehuanes	0
2	Acaponeta			Villa González	
	Choix		5	S. José Iturbide	
	Mascota			México, D. F.	
	Tepic		6	Tehuacán	
	Topolobampo	0		Zamora	0
3	Huajupan			Zitácuaro	Inap.
	Huetamo	0	7	Camargo, Tamps.	0
	Iguala	0		Linares	0
	Tamazula			Monclova	0
	Unión	11		Cuicatlán	
4	Casas Grandes		8	Huauchinango	
	Charcas			Teapa	4
	Guanacevi			Cintalapa	Inap.
	La Flor		9	Motozintla	4
	Nazas	1		Tenosique	Inap.
	Parral	0	10	Champotón	

PREVISION GENERAL

Al Norte de la República y en la Vertiente del Golfo de México disminuirá la temperatura. Habrá lluvias generales al Sur del país y en la Vertiente Oriental y aumento de ellas en la Meseta.

En la porción Sur del Golfo de México hay una perturbación ciclónica de reducido diámetro. En la Costa del Pacífico se notan indicios de otra perturbación.

Probabilidades para el Día y la Noche de Mañana

REGION 1	Descenso de temperatura. Cielo despejado. Lluvias aisladas. Vientos moderados del Noroeste.
REGION 2	Descenso de temperatura. Cielo medio nublado. Lluvias aisladas. Vientos moderados del Noroeste.
REGION 3	Descenso de temperatura. Cielo nublado. Lluvias generales. Vientos moderados del Sur.
REGION 4	No habrá cambio de temperatura. Cielo medio nublado. Lluvias aisladas.
REGION 5	Ascenso de temperatura. Cielo nublado. Lluvias generales.
REGION 6	Ascenso de temperatura. Cielo nublado. Lluvias generales.
REGION 7	Descenso de temperatura. Cielo nublado. Lluvias generales. Vientos moderados del Noreste.
REGION 8	Descenso de temperatura. Cielo nublado. Lluvias generales. Vientos moderados del Noreste.
REGION 9	Ascenso de temperatura. Cielo nublado. Lluvias generales. Vientos moderados del Norte.
REGION 10	Ascenso de temperatura. Cielo medio nublado. Lluvias generales. Vientos débiles del Este.

Xilografía de la Dirección de Estudios Geográficos y Climatológicos

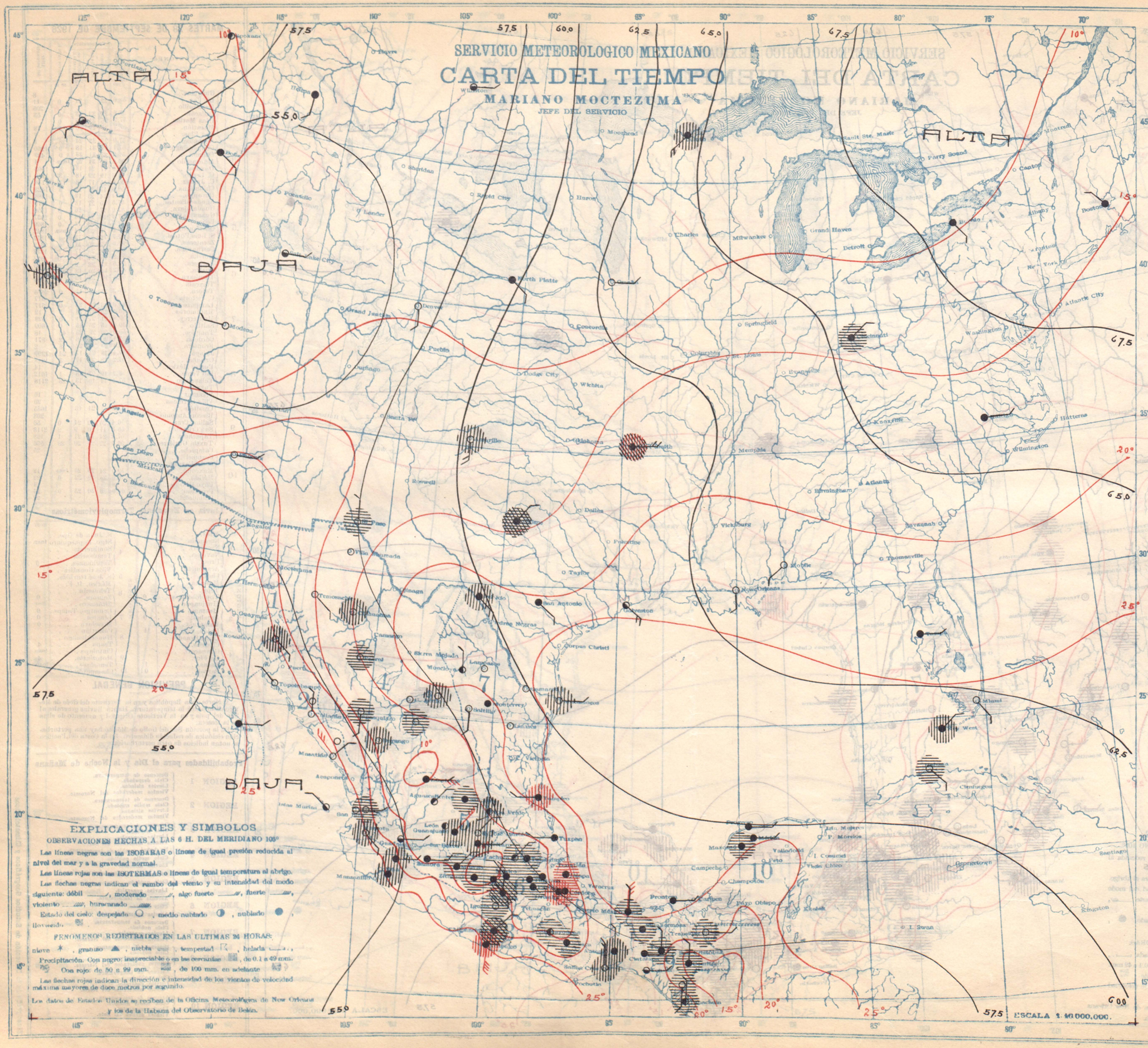

MIERCOLES 29 DE SEPTIEMBRE DE 1926

Regiones	Estaciones	Presión al nivel del mar	Temperatura Ambiente	Máxima de ayer	Mínima en las 24 horas	Lluvia en 24 h.	Altur del barómetro
		+700	°	°	°	m m	
1	Guaymas						8
	La Paz						11
	Hermosillo						205
	Culiacán	55.0	24	34	23	0	53
	Islas Marías	56.2	28	30	27	0	
2	Mazatlán	55.0	26	29	25	0	78
	San Blas						7
	Acapulco	56.8	24	31	23	74	8
	Chilpancingo	56.9	18	28	14	29	1250
3	Colima	55.0	24	31	23	Inap.	498
	Manzanillo						4
	Oaxaca	57.0	15	20	15	45	1563
	C. Lerdo	57.2	22	29	20	0	1140
4	C. Juárez	58.0	12	24	11	Inap.	1136
	Chihuahua	57.0	15	82	14	Inap.	1423
	Durango	56.0	13	25	12	Inap.	1886
	Aguascalientes	56.7	13	25	11	0	1879
	Guadalajara	56.0	16	29	15	0	1556
	Guanajuato	57.0	14	22	13	Inap.	2037
5	León	56.8	15	24	15	0	1809
	Querétaro	57.2	14	21	13	Inap.	1842
	S. Luis Potosí	57.5	12		12	1	1877
	Zacatecas	57.0	6	18	6	0	2612
	Cuernavaca	56.9	17	22	15	23	1538
	Morelia	56.3	15	21	15	2	1923
	Pachuca	57.5	12	23	10	7	2435
6	Puebla	57.3	12	18	11	3	2150
	Tacubaya	57.0	12	19	11	8	2309
	Tlaxcala	57.4	13	17	8	9	
	Toluca	56.9	10	16	8	8	2675
	C. Victoria						317
	Lampazos	59.7	23	35	21	0	317
	Matamoros	60.6	25	34	24	Inap.	12
7	Monterrey	59.6	20	31	19	0	528
	Saltillo	59.0	17	27	15	0	1609
	Tampico	59.4	24	28	23	53	18
	Córdoba	57.6	18	23	16	117	871
	Frontera	58.8	25	33	23	0	2
	Jalapa	58.2	16	19	15	227	1399
	Orizaba	57.6	16	22	14	98	1248
8	Puerto México	58.4	26	27	23	4	14
	Río Verde	58.0	17	24	16	Inap.	1072
	Tulancingo	58.0	13	16	12	37	2118
	Tuxpan	58.8	22	26	20	92	
	Veracruz						16
	Villa Hermosa						20
	Comitán	57.2	17	25	13	18	1635
	Rincón Antonio						208
	Salina Cruz	56.6	23	28	22	Inap.	56
9	San Cristóbal						2118
	Tapachula	56.8	21	31	20	12	168
	Tuxtla Gutiérrez	57.6	21	29	21	2	536
	Campeche						25
	Cozumel						
	C. del Carmen						
	Maxcanú						12
10	Mérida	60.0	26	30	24	0	22
	Payo Obispo						4
	Progreso						14
	Valladolid	60.2	26	28	25	0	22

Lluvia en Estaciones Termopluviométricas

Regiones	Estaciones	m.m.
1	Altar	
	Ensenada	
	Nacozari	
	Navojoa	
	Ures	
2	Acaponeta	
	Choix	
	Mascota	
	Tepic	
	Topolobampo	0
3	Huajuapan	
	Huetamo	
	Iguala	4
	Tamazula	
	Unión	
4	Casas Grandes	
	Charcas	
	Guanaceví	
	La Flor	
	Nazas	
	Parral	

Regiones	Estaciones	m.m. a.a.
4	S. Juan de Gpe.	
	Stgo. Papasquiaro	
	Sombrerete	
	Temósachic	
	Tepehuanes	
	Villa González	
5	S. José Iturbide	Inap.
6	México, D. F.	
	Tehuacán	
	Zamora	
	Zitácuaro	
7	Camargo, Tamps.	
	Linares	0
	Monclova	0
	Culiacán	
8	Huauchinango	
	Teapa	3
9	Cintalapa	0
	Motozintla	4
	Tenosique	3
10	Champotón	

PREVISION GENERAL

Aumentará la temperatura en la Vertiente del Golfo de México, en la Meseta y al Sur de la República. Las lluvias aumentarán en la Vertiente del Pacífico y disminuirán en el resto del país.

La perturbación ciclónica que entró a tierra en la proximidad del Puerto de Veracruz se desvaneció al chocar contra las estribaciones de la sierra en aquella región. Hay indicios de la formación de otra perturbación en el Pacífico frente a las Costas de Guerrero.

Probabilidades para el Día y la Noche de Mañana

REGION 1	Ascenso de temperatura. Cielo medio nublado. Lluvias aisladas. Vientos moderados del Suroeste.
REGION 2	Ascenso de temperatura. Cielo nublado. Lluvias aisladas. Vientos moderados del Suroeste.
REGION 3	No habrá cambio de temperatura. Cielo nublado. Lluvias generales. Vientos algo fuertes del Sureste.
REGION 4	Ascenso de temperatura. Cielo medio nublado. Lluvias aisladas.
REGION 5	Ascenso de temperatura. Cielo nublado. Lluvias aisladas.
REGION 6	Ascenso de temperatura. Cielo nublado. Lluvias generales.
REGION 7	Ascenso de temperatura. Cielo medio nublado. Lluvias aisladas. Vientos débiles del Noreste.
REGION 8	Ascenso de temperatura. Cielo nublado. Lluvias aisladas. Vientos moderados del Noreste.
REGION 9	Ascenso de temperatura. Cielo nublado. Lluvias generales. Vientos moderados del Norte.
REGION 10	No habrá cambio de temperatura. Cielo medio nublado. Lluvias aisladas. Vientos débiles del Este.

Zincografía de la Dirección de Estudios Geográficos y Climatológicos

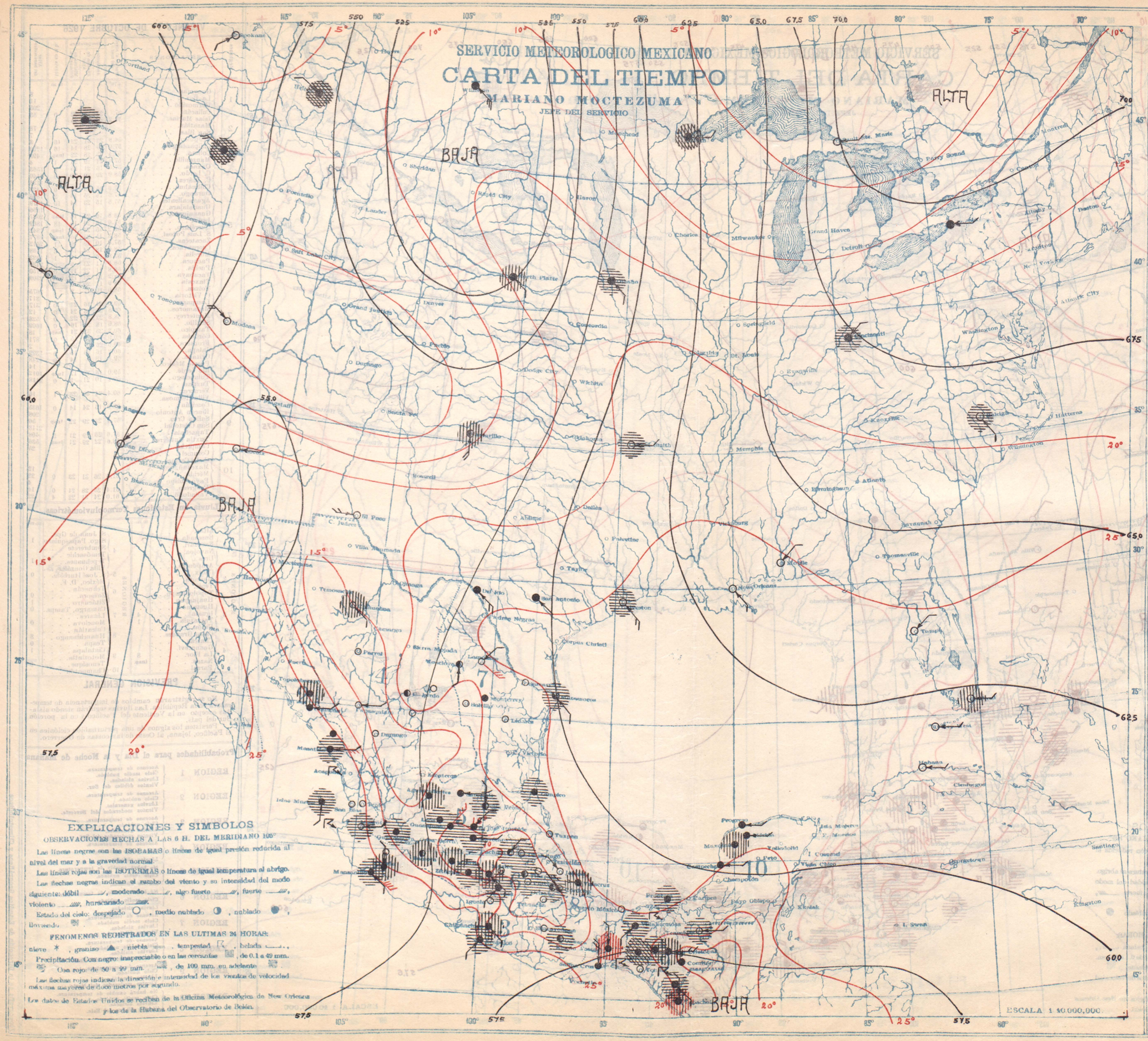

JUEVES 30 DE SEPTIEMBRE DE 1926

Regiones	ESTACIONES	Presión al nivel del mar	Temperatura Ambiente	Máxima de ayer	Mínima en últimas 24 h.	Lluvia en 24 h.	Alto del barómetro
		+700	°	°	°	m m	
1	Guaymas						8
	La Paz						11
	Hermosillo						205
	Culiacán	56.8	25	35	25	0	53
	Islas Marías	56.6	24	32	23	29	
2	Mazatlán	57.0	25	30	25	1	78
	San Blas						7
	Acapulco	57.8	25	31	23	9	3
	Chilpancingo	57.9	19	30	14	Inap.	1250
	Colima	57.0	23	30	22	Inap.	498
3	Manzanillo	57.2	25	32	25	1	4
	Oaxaca	58.0	15	23	15	5	1563
	C. Lerdo	57.2	12	31	10	0	1140
	C. Juárez						1136
4	Chihuahua	56.2	16	29	14	Inap.	1423
	Durango	57.1	14	25	13	0	1886
	Aguascalientes	57.6	16	28	15	Inap.	1879
	Guadalajara	57.4	17	26	16	4	1556
	Guanajuato	58.0	15	21	15	3	2037
5	León	58.2	16	23	14	1	1809
	Querétaro	58.4	15	20	14	1	1842
	S. Luis Potosí	58.4	16	21	15	0	1877
	Zacatecas						2612
	Cuernavaca	57.9	17	21	16	1	1588
	Morelia	57.8	14	18	14	0	1925
	Pachuca	58.5	11	22	10	2	2435
6	Puebla	58.7	12	19	12	1	2150
	Tacubaya	58.0	13	21	12	Inap.	2309
	Tlaxcala	58.6	12	18	11	9	
	Toluca	57.9	10	14	9	0	2675
	C. Victoria						317
	Lampazos	57.8	24	36	21	0	317
	Matamoros	59.8	25	34	24	5	12
7	Monterrey	58.0	22	32	21	0	528
	Saltillo	57.8	17	29	15	0	1609
	Tampico	59.6	24	31	24	12	18
	Córdoba	59.0	18	28	15	0	871
	Frontera	58.6	25	33	23	15	2
	Jalapa	59.2	15	32	15	0	1399
	Orizaba	58.9	15	21	15	2	1248
	Puerto México						14
8	Río Verde	59.0	19	27	18	1	1012
	Tulancingo	59.2	12	22	10	1	2118
	Tuxpan						
	Veracruz	59.2	24		23	Inap.	16
	Villa Hermosa						20
	Comitán	57.5	16	22	14	0	1635
	Rincón Antonio						298
	Salina Cruz	57.0	23	30	23	0	56
9	San Cristóbal	58.0	14	20	14	0	2118
	Tapachula	57.2	21	30	20	65	168
	Tuxtla Gutiérrez	58.1	21	29	20	42	536
	Campeche	60.2	25	29	25	0	25
	Cozumel						
	C. del Carmen						
10	Maxcanú	60.2	24	32	23	Inap.	12
	Mérida	60.4	26	30	23	0	22
	Payo Obispo						4
	Progreso	60.8	26	29	24	0	14
	Valladolid						22

Lluvia en Estaciones Termopluviométricas

Regiones		m.m.	Regiones		m.m
1	Altar		4	S. Juan de Gpe.	
	Ensenada			Stgo. Papasquiaro	0
	Nacozari			Sombrerete	
	Navojoa			Temósachic	
	Ures			Tepehuanes	0
	Acaponeta			Villa González	
2	Choix		5	S. José Iturbide	Inap.
	Mascota	26	6	México, D. F.	
	Tepic			Tehuacán	
	Topolobampo			Zamora	Inap.
	Huajuapan			Zitácuaro	1
3	Huetamo	0	7	Camargo, Tamps.	0
	Iguala			Linares	0
	Tamazula			Monclova	0
	Unión		8	Cuicatlán	
	Casas Grandes			Huauchinango	
	Charcas			Teapa	7
4	Guanaceví		9	Cintalapa	16
	La Flor			Motozintla	15
	Nazas	0		Tenosique	17
	Parral		10	Champotón	

PREVISION GENERAL

Seguirá aumentando la temperatura en la República. Habrá lluvias en la mayor parte de la Meseta y de la Vertiente del Pacífico y serán aisladas en la Vertiente Oriental y en la Península de Yucatán.

Sigue marcándose una perturbación ciclónica en el Pacífico, alejada de la costa.

Probabilidades para el Día y la Noche de Mañana

REGION 1
- Descenso de temperatura.
- Cielo medio nublado.
- Lluvias aisladas.
- Vientos moderados del Sur.

REGION 2
- Descenso de temperatura.
- Cielo nublado.
- Lluvias generales.
- Vientos moderados del Sureste.

REGION 3
- Descenso de temperatura.
- Cielo nublado.
- Lluvias generales.
- Vientos moderados del Sureste.

REGION 4
- Ascenso de temperatura.
- Cielo medio nublado.
- Lluvias aisladas.

REGION 5
- Ascenso de temperatura.
- Cielo medio nublado.
- Lluvias aisladas.

REGION 6
- Ascenso de temperatura.
- Cielo medio nublado.
- Lluvias aisladas.

REGION 7
- Ascenso de temperatura.
- Cielo medio nublado.
- Lluvias aisladas.
- Vientos moderados del Este.

REGION 8
- Ascenso de temperatura.
- Cielo medio nublado.
- Lluvias aisladas.
- Vientos débiles del Este.

REGION 9
- Ascenso de temperatura.
- Cielo nublado.
- Lluvias generales.
- Vientos moderados del Norte.

REGION 10
- No habrá cambio de temperatura.
- Cielo medio nublado.
- Lluvias aisladas.
- Vientos débiles del Este.

Zincografía de la Dirección de Estudios Geográficos y Climatológicos