National Oceanic and Atmospheric Administration

ERRATA NOTICE

One or more conditions of the original document may affect the quality of the image, such as:

Discolored pages
Faded or light ink
Binding intrudes into the text

This has been a co-operative project between the NOAA Central Library and the Climate Database Modernization Program, National Climate Data Center (NCDC). To view the original document, please contact the NOAA Central Library in Silver Spring, MD at (301) 713-2607 x124 or Library.Reference@noaa.gov

HOV Services
Imaging Contractor
12200 Kiln Court
Beltsville, MD 20704-1387
July 23, 2010

SERVICIO METEOROLOGICO MEXICANO

CARTA DEL TIEMPO

JEFE DEL SERVICIO METEOROLOGICO,
MARIANO MOCTEZUMA

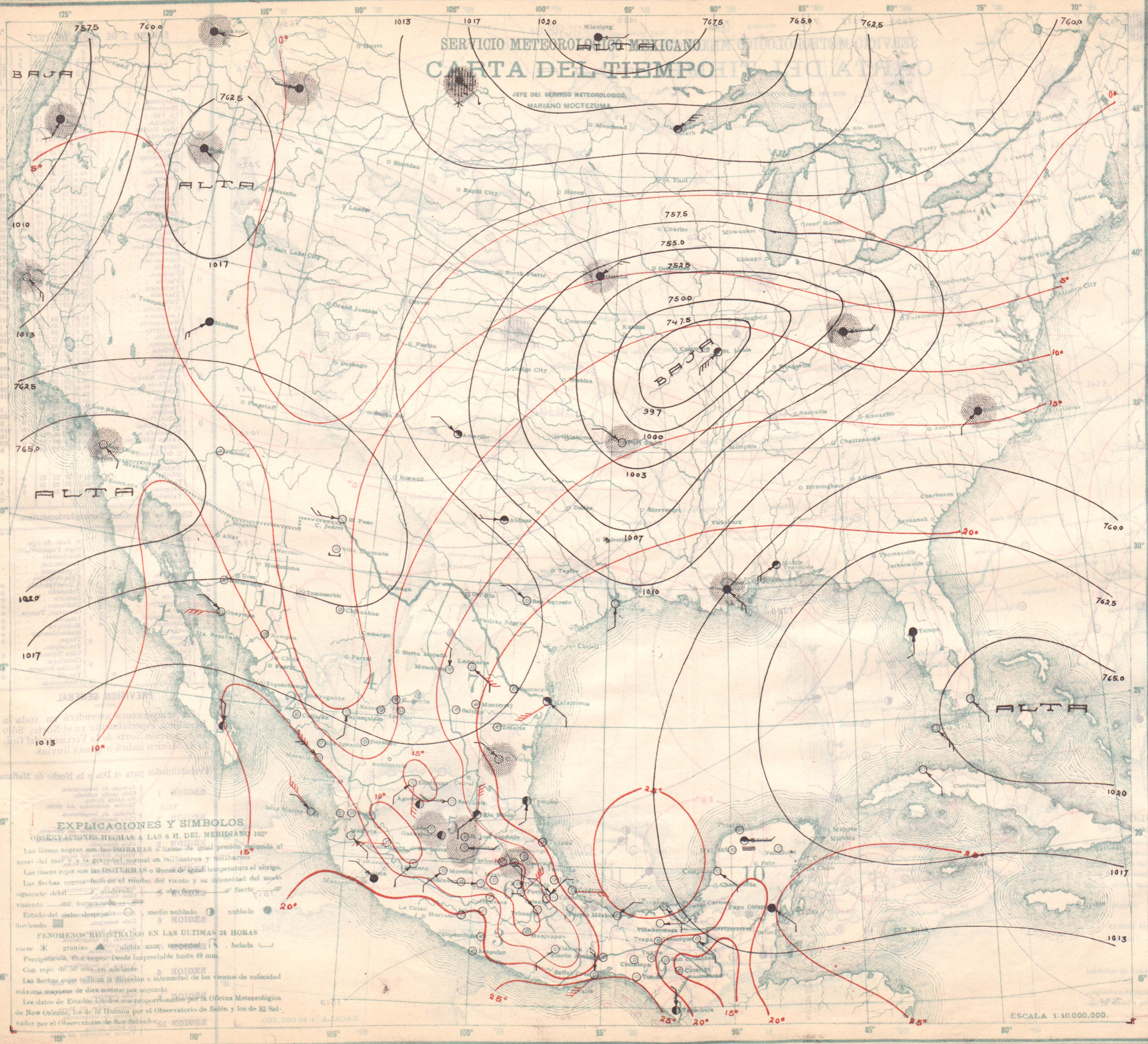

EXPLICACIONES Y SIMBOLOS

OBSERVACIONES HECHAS A LAS 6 H. DEL MERIDIANO 105°

Las líneas negras son las ISOBARAS o líneas de igual presión reducida al nivel del mar y a la gravedad normal en milímetros y milibarios

Las líneas rojas son las ISOTERMAS o líneas de igual temperatura al abrigo.

Las flechas negras indican el rumbo del viento y su intensidad del modo siguiente: debil ——, moderado ——, algo fuerte ——, fuerte ——, violento ——, huracanado ——.

Estado del cielo: despejado ○, medio nublado ◑, nublado ●, lloviendo ▦

FENOMENOS REGISTRADOS EN LAS ULTIMAS 24 HORAS

nieve ✳, granizo ▲, niebla ═, tempestad ↯, helada └┘

Precipitación. Con negro: Desde inapreciable hasta 49 mm.

Con rojo: de 50 mm. en adelante.

Las flechas rojas indican la dirección e intensidad de los vientos de velocidad máxima mayores de diez metros por segundo.

Los datos de Estados Unidos son proporcionados por la Oficina Meteorológica de New Orleans, los de la Habana por el Observatorio de Belén y los de El Salvador por el Observatorio de San Salvador.

VIERNES 1º DE ABRIL DE 1927

Regiones	ESTACIONES	Presion al nivel del mar	Temperatura Ambiente	Temperatura Máxima de ayer	Temperatura Mínima últimas 24 h.	Lluvia en 24 h.	Altur del barometro
		+700	°	°	°	mm.	
	Guaymas.	61.8	18	24	17	0	8
1	Hermosillo	62.0	11		10	0	243
	La Paz.	61.0	16	23	15	0	11
	Culiacán.	59.4	13	29	12	0	53
	Islas Marías.	59.4	20	25	19	0	4
2	Mazatlán.	59.4	17	21	16	0	78
	San Blas.						7
	Acapulco.	59.2	22	32	22	0	3
	Chilpancingo.	59.0	16	32	11	0	1250
3	Colima.	59.8	20		18	0	498
	Manzanillo						4
	Oaxaca.	58.6	11	33	11	0	1563
	C. Juárez.	62.8	4	17	4	0	1137
4	C. Lerdo.	60.4	14	32	12	0	1140
	Chihuahua.	61.6	5	28	4	0	1423
	Durango.	59.6	11	27	10	0	1886
	Aguascalientes.	59.0	11	27	9	0	1879
	Guadalajara.	59.0	10	29	10	0	1575
5	Guanajuato.	58.8	15	28	14	0	2037
	León.	58.8	13	28	11	0	1809
	Querétaro.	58.6	13	29	12	0	1842
	S. Luis Potosí.	59.0	13	31	12	0	1877
	Zacatecas.	59.4	15	21	13	0	2612
	Cuernavaca.	58.6	22	30	19	0	1540
	Morelia.	58.8	12	26	12	0	1923
	Pachuca.	58.4	12		10	0	2435
6	Puebla.	58.6	14	29	12	0	2150
	Tacubaya.	58.4	10	27	9	0	2309
	Tlaxcala.	58.5	11	26	10	0	2240
	Toluca.	58.3	11	23	9	0	2675
	C. Victoria.	59.0	22	38	22	2	
	Lampazos.	60.6	17	40	13	0	317
7	Matamoros.	58.4	22	31	22	0	12
	Monterrey.	60.2	24	38	24	0	528
	Saltillo.	60.3	20	30	19	0	1609
	Tampico.	58.0	23	30	22	0	18
	Córdoba.	59.0	18	31	17	0	871
	Frontera.	59.6	24	35	24	0	2
	Jalapa.	59.0	16	29	16	0	1399
	Orizaba.	58.8	15	26	13	0	1248
8	Puerto México.	58.6	25	29	23	0	14
	Río Verde.	58.4	17	36	17	0	987
	Tulancingo.	58.3	9	30	8	0	2181
	Tuxpan	58.4	21	31	20	0	
	Veracruz.	59.2	22	28	21	0	16
	Comitán.	59.0	12	26	10	0	1635
	Salina Cruz.	58.2	26	34	24	0	56
9	San Cristóbal						2118
	Tapachula	58.6	22	35	21	0	168
	Tuxtla Gutiérrez.	58.8	20	33	19	0	536
	Campeche.	61.0	24	31	23	0	95
	C. del Carmen						
	Cozumel						
10	Maxcanú.	61.2	23	36	22	0	12
	Mérida.	61.4	24	34	22	0	22
	Payo Obispo	61.0	26	29	25	0	4
	Progreso.	61.4	22	29	21	0	14
	Valladolid.						22

Lluvia en Estaciones Termopluviométricas.

REGIONES		m-m	REGIONES		m-m
	Altar.			S. Juan de Gpe.	
	Ensenada		4	Stgo. Papasquiaro	0
1	Nacozari.			Sombrerete	
	Navojoa.	0		Temósachic	
	Ures			Tepehuanes.	
	Acaponeta.			Villa González	0
	Badiraguato.		5	S. José Iturbide.	Inap
	Choix.			Tehuacán	0
2	Mascota	0	6	Zamora.	0
	San Ignacio.	0		Zitácuaro	0
	Tepic.			Cuinarigo, Tamps.	0
	Topolobampo.		7	Linares	0
	Huajuapan			Monclova	0
3	Huetamo	0		Huauchinango	0
	Iguala	0	8	Teapa	0
	Tamazula			Tenosique	0
	Unión.			Villa Hermosa.	0
	Charcas.		9	Cintalapa	0
4	La Flor.	0		Matías Romero.	0
	Nazas.	0		Tonalá	Inap.
	Parral		10	Champotón	

PREVISION GENERAL

La temperatura seguirá disminuyendo al Norte de la República y en la Vertiente del Golfo de México en donde se registrarán lluvias aisladas. En la Mesa del Norte habrá heladas ligeras. En el Golfo de México soplará "NORTE" moderado.

Probabilidades para el Día y la Noche de Mañana

REGION 1
No habrá cambio de temperatura.
Cielo despejado.
No habrá lluvias.
Vientos moderados del Oeste.

REGION 2
No habrá cambio de temperatura.
Cielo despejado.
No habrá lluvias.
Vientos moderados del Noroeste.

REGION 3
No habrá cambio de temperatura.
Cielo despejado.
Lluvias aisladas.
Vientos débiles del Oeste.

REGION 4
No habrá cambio de temperatura.
Cielo despejado.
No habrá lluvias.
Heladas ligeras.

REGION 5
Descenso de temperatura.
Cielo despejado.
Lluvias aisladas.

REGION 6
Descenso de temperatura.
Cielo despejado.
Lluvias aisladas.

REGION 7
Descenso de temperatura.
Cielo nublado.
Lluvias aisladas.
Vientos moderados del Noreste.

REGION 8
Descenso de temperatura.
Cielo medio nublado.
Lluvias aisladas.
Vientos moderados o algo fuertes del Norte.

REGION 9
Descenso de temperatura.
Cielo despejado.
Lluvias aisladas.
Vientos moderados o algo fuertes del Norte.

REGION 10
No habrá cambio de temperatura.
Cielo despejado.
No habrá lluvias.
Vientos moderados del Este.

Xilcografía de la Dirección de Estudios Geográficos y Climatológicos

SERVICIO METEOROLOGICO MEXICANO

CARTA DEL TIEMPO

JEFE DEL SERVICIO METEOROLOGICO,
MARIANO MOCTEZUMA.

SABADO 2 DE ABRIL DE 1927

Regiones	ESTACIONES	Presion a nivel del mar	Temperatura Ambiente	Temperatura Máxima de ayer	Temperatura Mínima en 12 horas	Lluvia en 24 h.	Altur del barómetro
		700	°	°	°	mm.	
1	Guaymas	60.6	18	27	18	0	8
	Hermosillo						243
	La Paz	60.2	18	28	15	0	11
	Culiacán	60.7	14	35	11	0	53
	Islas Marías	60.4	18	25	16	0	4
2	Mazatlán	60.6	16	19	14	0	78
	San Blas						7
	Acapulco	59.6	22	31	21	0	8
	Chilpancingo	59.5	16	30	15	0	1250
3	Colima	61.0	19	33	18	0	498
	Manzanillo	60.4	22	30	21	0	4
	Oaxaca	59.4	14	33	13	0	1563
4	C. Juárez	62.0	10	24	10	0	1137
	C. Lerdo	61.0	15	29	14	0	1140
	Chihuahua	62.2	7	27	5	0	1423
	Durango	61.5	11	29	10	0	1886
	Aguascalientes	60.3	15	31	13	0	1879
	Guadalajara	60.2	10	31	10	0	1575
5	Guanajuato	59.6	16	29	15	fmap	2037
	León	59.4	15	30	13	fmap	1809
	Querétaro	59.3	14	29	13	0	1842
	S. Luis Potosí	60.4	13		13	0	1877
	Zacatecas	60.5	15	23	14	0	2612
	Cuernavaca	59.2	20	30	19	0	1540
	Morelia	59.3	12	27	12	0	1923
6	Pachuca	59.5	10	21	10	0	2435
	Puebla	59.4	14	29	11	0	2150
	Tacubaya	59.0	10	28	9	0	2309
	Tlaxcala	59.5	11	28	10	0	2240
	Toluca	59.1	10	23	8	0	2675
	C. Victoria						
	Lampazos	61.9	19	34	16	0	317
7	Matamoros	61.1	22	33	22	0	15
	Monterrey	61.6	23	33	23	0	528
	Saltillo	61.6	16	27	13	0	1609
	Tampico	60.6	23	30	22	0	18
	Córdoba	59.9	19	32	17	0	871
	Frontera	60.3	24	35	22	0	2
	Jalapa	60.1	16	30	15	0	1399
	Orizaba	59.8	17	27	16	0	1248
8	Puerto México	60.2	26	29	24	0	14
	Río Verde	60.0	18	34	15	0	987
	Tulancingo	59.7	8	28	7	0	2181
	Tuxpan	60.5	23	32	20	0	
	Veracruz	60.4	24	29	24	0	16
	Comitán	59.4	12	29	11	0	1635
9	Salina Cruz	59.9	23	30	22	0	56
	San Cristóbal	59.6	8	24	5	0	2118
	Tapachula	58.8	22	35	21	0	168
	Tuxtla Gutiérrez	59.5	23	35	22	0	536
	Campeche	61.2	25	32	24	0	25
	C. del Carmen						
	Cozumel						
10	Maxcanú						12
	Mérida	61.6	23	34	22	0	22
	Payo Obispo	61.0	26	29	25	0	4
	Progreso	61.6	24	31	22	0	14
	Valladolid						22

Lluvia en Estaciones Termopluviométricas.

REGIONES		m.m	REGIONES		m-m
1	Altar		4	S. Juan de Gpe.	
	Ensenada			Stgo. Papasquiaro	
	Nacozari			Sombrerete	
	Navojoa	0		Temósachic	
	Ures			Tepehuanes	
	Acaponeta		5	Villa González	
2	Badiraguato	0		S. José Iturbide	0
	Choix		6	Tehuacán	0
	Mascota	0		Zamora	0
	San Ignacio			Zitácuaro	0
	Tepic		7	Camargo, Tamps.	0
	Topolobampo			Linares	0
	Huajuapan	0		Monclova	0
3	Huetamo		8	Huauchinango	
	Iguala	0		Teapa	0
	Tamazula			Tenosique	
	Unión			Villa Hermosa	0
	Chárcas		9	Cintalapa	0
4	La Flor			Matías Romero	0
	Nazas	0	10	Tonalá	0
	Parral			Champotón	

PREVISION GENERAL

La temperatura ascenderá en toda la República especialmente en el Norte. Sólo en la porción Norte de la Vertiente del Golfo de México habrá algunas lluvias.

Probabilidades para el Día y la Noche de Mañana

REGION 1
- Ascenso de temperatura.
- Cielo medio nublado.
- No habrá lluvias.
- Vientos moderados del Oeste.

REGION 2
- Ascenso de temperatura.
- Cielo despejado.
- No habrá lluvias.
- Vientos moderados del Suroeste.

REGION 3
- No habrá cambio de temperatura.
- Cielo despejado.
- No habrá lluvias.
- Vientos débiles del Oeste.

REGION 4
- Ascenso de temperatura.
- Cielo despejado.
- No habrá lluvias.

REGION 5
- Ascenso de temperatura.
- Cielo despejado.
- No habrá lluvias.

REGION 6
- Ascenso de temperatura.
- Cielo despejado.
- No habrá lluvias.

REGION 7
- Ascenso de temperatura.
- Cielo nublado.
- Lluvias aisladas.
- Vientos moderados del Sureste.

REGION 8
- Ascenso de temperatura.
- Cielo despejado.
- No habrá lluvias.
- Vientos moderados del Este.

REGION 9
- No habrá cambio de temperatura.
- Cielo despejado.
- No habrá lluvias.
- Vientos débiles del Norte.

REGION 10
- Ascenso de temperatura.
- Cielo despejado.
- No habrá lluvias.
- Vientos moderados del Este.

EXPLICACIONES Y SIMBOLOS

OBSERVACIONES HECHAS A LAS 6 H. DEL MERIDIANO 105°

Las líneas negras son las ISOBARAS o líneas de igual presión reducida al nivel del mar y a la gravedad normal en milímetros y milibarios

Las líneas rojas son las ISOTERMAS o líneas de igual temperatura al abrigo

Las flechas negras indican el rumbo del viento y su intensidad del modo siguiente débil ——, moderado ——, algo fuerte ——, fuerte ——, violento ——, huracanado ——

Estado del cielo: despejado ○ medio nublado ◑ nublado ● lloviendo ■

FENOMENOS REGISTRADOS EN LAS ULTIMAS 24 HORAS

nieve ✳ granizo ▲ niebla ≡ y tempestad ↯ heladas

Precipitación. Con negro: Desde imperceptible hasta 49 mm.
Con rojo: de 50 mm. en adelante

Las flechas rojas indican la dirección e intensidad de los vientos de velocidad máxima mayores de diez metros por segundo.

Los datos de Estados Unidos son proporcionados por la Oficina Meteorológica de New Orleans, los de la Habana por el Observatorio de Belén y los de El Salvador por el Observatorio de San Salvador.

ESCALA 1:10.000,000.

Zincografía de la Dirección de Estudios Geográficos y Climatológicos

SERVICIO METEOROLOGICO MEXICANO

CARTA DEL TIEMPO

JEFE DEL SERVICIO METEOROLOGICO
MARIANO MOCTEZUMA.

DOMINGO 3 DE ABRIL DE 1927

Regiones	ESTACIONES	Presión al nivel del mar	Temperatura Ambiente	Temperatura Máxima de ayer	Temperatura Mínima en la noche	Lluvia en 24 h.	Altur del barómetro
		700	°	°	°	mm.	
1	Guaymas.	61.8	19	30	19	0	8
	Hermosillo	61.8	17		15	0	243
	La Paz.	60.6	15	28	13	0	11
	Culiacán.	60.6	16	35	16	0	53
2	Islas Marías.	60.6	17	28	15	0	4
	Mazatlán.	60.8	17	21	16	0	78
	San Blas.						7
	Acapulco.	59.0	23	31	22	0	8
	Chilpancingo.						1250
3	Colima.	59.6	19	33	18	0	498
	Manzanillo	59.8	21	31	20	0	4
	Oaxaca.	59.1	13	33	12	0	1563
4	C. Juárez.	58.8	6	18	4	0	1137
	C. Lerdo.	59.8	17	31	16	0	1140
	Chihuahua.	60.0	9	31	8	0	1423
	Durango.	59.7	13	31	12	0	1886
	Aguascalientes.	59.8	15	30	13	Insp	1875
	Guadalajara.	59.8	10	32	10	0	1575
5	Guanajuato.	59.7	14	30	14	Insp	2037
	León.	59.8	12	32	12	Insp	1809
	Querétaro.	59.5	13	29	12	Insp	1842
	S. Luis Potosí.	59.8	13	32	11	1	1877
	Zacatecas.	59.8	13	23	10	0	2612
	Cuernavaca.	59.4	21	30	19	0	1540
	Morelia.	59.5	12	28	12	0	1923
	Pachuca.	59.6	8	20	8	0	2435
6	Puebla.	59.5	11	29	11	0	2150
	Tacubaya.	59.5	9	28	8	0	2309
	Tlaxcala	59.6	11	26	8	Insp	2240
	Toluca.	59.4	8		6	0	2675
	C. Victoria.	60.0	17	33	16	33	
	Lampazos.	60.4	19	32	17	0	317
7	Matamoros.	60.2	22	32	21	0	15
	Monterrey.	60.0	20	31	19	0	528
	Saltillo.	59.8	13	26	12	0	1609
	Tampico.	60.0	22	30	21	0	18
	Córdoba	59.8	18	30	17	0	871
	Frontera.	61.0	25	30	22	0	2
	Jalapa.	60.0	16	27	15	0	1399
	Orizaba.	59.7	16	25	14	0	1248
8	Puerto México.	60.6	25	30	24	Insp	14
	Río Verde.	59.7	15	33	14	0	987
	Tulancingo	59.6	9	28	6	0	2181
	Tuxpan	60.6	23	30	21	0	
	Veracruz	61.2	25	29	24	0	16
	Comitán	59.8	15	28	13	0	1635
9	Salina Cruz.	58.8	27	33	25	0	56
	San Cristóbal	60.0	8		6	0	2118
	Tapachula	58.6	24	35	22	0	168
	Tuxtla Gutiérrez.	60.0	23	34	22	0	536
	Campeche.	61.5	26	31	24	0	25
	C. del Carmen						
	Cozumel						
10	Maxcanú.						12
	Mérida.	63.0	24	34	22	0	22
	Payo Obispo	61.0	26	30	25	0	4
	Progreso.	62.0	22	31	22	0	14
	Valladolid.						22

Lluvia en Estaciones Termopluviométricas.

REGIONES		m.m	REGIONES		m.m
1	Altar.		4	S. Juan de Gpe.	
	Ensenada			Stgo. Papasquiaro	0
	Nacozari.			Sombrerete	
	Navojoa.	0		Temósachic	0
	Ures	0		Tepehuanes.	
2	Acaponeta.		5	Villa González	0
	Badiraguato.			S. José Iturbide.	0
	Choix.		6	Tehuacán	0
	Mazatlán			Zamora.	0
	San Ignacio.	0		Zitácuaro	0
	Tepic.	0	7	Camargo, Tamps.	0
	Topolobampo.			Linares	36
3	Huajuapan	0		Monclova	36
	Huetamo	0	8	Huauchinango	0
	Iguala	0		Teapa	0
	Tamazula	0		Tenosique	0
4	Unión.			Villa Hermosa.	0
	Charcas.		9	Cintalapa	0
	La Flor.			Matías Romero.	0
	Nazas.	0	10	Tonalá	
	Parral			Champotón	

PREVISION GENERAL

La temperatura ascenderá ligeramente en toda la República. Sólo en la porción Norte de la Vertiente del Golfo de México se registrarán algunas lluvias.

Probabilidades para el Día y la Noche de Mañana

REGION 1 — Ascenso de temperatura. Cielo despejado. No habrá lluvias. Vientos moderados del Oeste.

REGION 2 — Ascenso de temperatura. Cielo despejado. No habrá lluvias. Vientos moderados del Oeste.

REGION 3 — No habrá cambio de temperatura. Cielo despejado. No habrá lluvias. Vientos débiles del Oeste.

REGION 4 — Ascenso de temperatura. Cielo despejado. No habrá lluvias.

REGION 5 — Ascenso de temperatura. Cielo medio nublado. No habrá lluvias.

REGION 6 — Ascenso de temperatura. Cielo medio nublado. No habrá lluvias.

REGION 7 — Ascenso de temperatura. Cielo medio nublado. Lluvias aisladas. Vientos moderados del Sureste.

REGION 8 — No habrá cambio de temperatura. Cielo medio nublado. No habrá lluvias. Vientos moderados del Este.

REGION 9 — No habrá cambio de temperatura. Cielo despejado. No habrá lluvias. Vientos moderados del Norte.

REGION 10 — Ascenso de temperatura. Cielo despejado. No habrá lluvias. Vientos moderados del Este.

EXPLICACIONES Y SIMBOLOS

OBSERVACIONES HECHAS A LAS 6 H. DEL MERIDIANO 105°

Las líneas negras son las ISOBARAS o líneas de igual presión reducida al nivel del mar, y a la gravedad normal en milímetros o milibarios

Las líneas rojas son las ISOTERMAS o líneas de igual temperatura al abrigo.

Las flechas negras indican el rumbo del viento y su intensidad del modo siguiente: débil ——/ moderado ——// algo fuerte ——/// fuerte ——//// violento ——///// huracanado

Estado del cielo: despejado ○ | medio nublado ◑ | nublado ● | lloviendo ▥

FENOMENOS REGISTRADOS EN LAS ULTIMAS 24 HORAS

nieve ✳ , granizo ▲ , niebla ═ , tempestad ϟ , helada ⌴

Precipitación. Con negro: Desde inapreciable hasta 49 mm.

Con rojo: de 50 mm. en adelante.

Las flechas rojas indican la dirección e intensidad de los vientos de velocidad máxima mayores de diez metros por segundo.

Los datos de Estados Unidos son proporcionados por la Oficina Meteorológica de New Orleans, los de la Habana por el Observatorio de Belén y los de El Salvador por el Observatorio de San Salvador.

ESCALA 1:10.000,000.

Zincografía de la Dirección de Estudios Geográficos y Climatológicos

SERVICIO METEOROLOGICO MEXICANO

CARTA DEL TIEMPO

JEFE DEL SERVICIO METEOROLOGICO,
MARIANO MOCTEZUMA.

LUNES 4 DE ABRIL DE 1927

Regiones	ESTACIONES	Presion al nivel del mar	Temperatura Ambiente	Temperatura Máxima de ayer	Temperatura Mínima en últimas 24 h.	Lluvia en 24 h.	Altur. del Barómetro
		+760	°	°	°	mm.	
1	Guaymas.	59.0	16	32	15	0	8
	Hermosillo	58 8	17		15	0	243
	La Paz.	58.6	15	30	14	0	11
2	Culiacán.	58.4	14	35	13	0	53
	Islas Marías.	59.2	20	24	16	0	4
	Mazatlán.	59.4	18	22	18	0	78
	San Blas.	59.0	16	23	15		7
	Acapulco.	57.8	24	31	23	0	8
3	Chilpancingo.	58.0	17	31	16		1250
	Colima.	59.0	18	34	17	0	498
	Manzanillo	58.0	21		21	0	4
4	Oaxaca.	58 0	13	33	11	0	1563
	C. Juárez.	56.5	9	30	9	0	1137
	C. Lerdo.	57.2	16	32	16	0	1140
	Chihuahua.	57.0	15	32	14	0	1423
	Durango.	57.5	14	30	13	0	1886
	Aguascalientes.	57 8	11	30	9	0	1879
	Guadalajara.	58.0	8	31	7	0	1575
5	Guanajuato.	58 0	13	28	18	Insp.	2037
	León.	58.0	11	30	10	Insp.	1809
	Querétaro.	58.0	12	29	11	0	1842
	S. Luis Potosí.	57.3	13	33	12	Insp.	1877
	Zacatecas.	57.3	14	28	13	0	2612
	Cuernavaca.	58 2	20	30	20	0	1540
	Morelia.	58 3	11	25	11	Insp.	1922
6	Pachuca.	58.0	13	25	13	0	2435
	Puebla.	58 4	12	27	9	0	2150
	Tacubaya.	58 4	11	28	10	0	2309
	Tlaxcala	58.3	10	26	8	Insp.	2240
	Toluca.	58.2	9		7	0	2675
	C. Victoria	57.0	22	34	21		
	Lampazos.	56 0	27	36	24	Insp.	317
7	Matamoros.	57 6	23	32	22	0	12
	Monterrey.	56.6	24	34	23	Insp.	528
	Saltillo.	56.8	20	31	19	3	1609
	Tampico.	57.6	23	31	22	0	18
	Córdoba.	58.3	19	30	17	0	871
	Frontera.	59 2	24	34	22	0	2
	Jalapa.	58 2	17	27	16	0	1399
	Orizaba.	58.4	15	26	13	0	1248
8	Puerto México.	58.8	27	31	27	0	14
	Río Verde.	57.2	17	34	16	0	987
	Tulancingo	57.9	11	29	8	0	2181
	Tuxpan	58.0	22	31	20	0	
	Veracruz.	58.4	25	29	23	0	16
	Comitán.	58.6	13	26	11	0	1635
9	Salina Cruz.	57.6	26	35	26	0	56
	San Cristóbal	58.8	10	23	6	0	2118
	Tapachula	58.0	23	35	21	0	168
	Tuxtla Gutiérrez.	58.8	24	33	23	0	536
	Campeche.	60.6	24	30	23	0	25
	C. del Carmen						
	Cozumel						
10	Maxcanú.						12
	Mérida.	61.0	24	34	22	0	22
	Payo Obispo	60.2	26	29	25	0	4
	Progreso.	61 0	22	31	22	0	14
	Valladolid.	61.4	22		21	0	22

Lluvia en Estaciones Termopluviométricas.

REGIONES		m.m	REGIONES		m.m
1	Altar.		4	S. Juan de Gpe.	
	Ensenada			Stgo. Papasquiaro	0
	Nacozari.			Sombrerete	
	Navojoa.	0		Temósachic	
	Ures	0		Tepehuanes.	
2	Acaponeta.		5	Villa González	0
	Badiraguato.			S. José Iturbide.	Insp.
	Choix.		6	Tehuacán	
	Mascota	0		Zamora.	Insp.
	San Ignacio.	0		Zitácuaro	3
	Tepic.	0	7	Camargo, Tamps.	0
	Topolobampo.	0		Linares	0
	Huajuapan	0		Monclova	7
3	Huetamo	0		Huauchinango	
	Iguala	0	8	Teapa	0
	Tamazula			Tenosique	0
	Unión.	0		Villa Hermosa.	0
	Charcas.	0	9	Cintalapa	0
4	La Flor.			Matías Romero.	0
	Nazas.	0	10	Tonalá	
	Parral			Champotón	

PREVISION GENERAL

La temperatura disminuirá al Norte de la República y en la Mesa Central, y se sostendrá alta en el resto del país. Aumentarán las lluvias enla Vertiente del Golfo de México y en la Meseta. En el Golfo soplará "NORTE" moderado.

Probabilidades para el Día y la Noche de Mañana

REGION 1
Descenso de temperatura.
Cielo despejado.
No habrá lluvias.
Vientos moderados o algo fuertes del Noroeste

REGION 2
Descenso de temperatura.
Cielo despejado.
No habrá lluvias.
Vientos moderados o algo fuertes del Noroeste

REGION 3
No habrá cambio de temperatura.
Cielo despejado.
No habrá lluvias.
Vientos moderados del Oeste.

REGION 4
Descenso de temperatura.
Cielo medio nublado.
Lluvias aisladas.

REGION 5
Descenso de temperatura.
Cielo medio nublado.
Lluvias aisladas.

REGION 6
Descenso de temperatura.
Cielo nublado.
Lluvias aisladas.

REGION 7
Descenso de temperatura.
Cielo nublado.
Lluvias generales.
Vientos moderados del Norte.

REGION 8
Descenso de temperatura.
Cielo nublado.
Lluvias aisladas.
Vientos moderados o algo fuertes del Norte.

REGION 9
No habrá cambio de temperatura.
Cielo despejado.
No habrá lluvias.
Vientos débiles del Sur.

REGION 10
Ascenso de temperatura.
Cielo medio nublado.
No habrá lluvias.
Vientos moderados del Este.

EXPLICACIONES Y SIMBOLOS

OBSERVACIONES HECHAS A LAS 6 H. DEL MERIDIANO 105°

Las líneas negras son las ISOBARAS o líneas de igual presión reducida al nivel del mar y a la gravedad normal en milímetros y milímetros

Las líneas rojas son las ISOTERMAS o líneas de igual temperatura al abrigo.

Las flechas negras indican el rumbo del viento y su intensidad del modo siguiente: débil ——, moderado ——, algo fuerte —— fuerte —— violento ——, huracanado ——

Estado del cielo: despejado ○, medio nublado ◑ nublado ● lloviendo ▩

FENOMENOS REGISTRADOS EN LAS ULTIMAS 24 HORAS

nieve ✳, granizo ▲, niebla ≡, tempestad ⚡, helada └┘

Precipitación. Con negro: Desde inapreciable hasta 49 mm.

Con rojo de 50 mm. en adelante.

Las flechas rojas indican la dirección e intensidad de los vientos de velocidad máxima mayores de diez metros por segundo.

Los datos de Estados Unidos son proporcionados por la Oficina Meteorológica de Nueva Orleans, los de la Habana por el Observatorio de Belén y los de El Salvador por el Observatorio de San Salvador.

ESCALA 1:10.000,000.

Zincografía de la Dirección de Estudios Geográficos y Climatológicos.

SERVICIO METEOROLOGICO MEXICANO

CARTA DEL TIEMPO

JEFE DEL SERVICIO METEOROLOGICO,
MARIANO MOCTEZUMA.

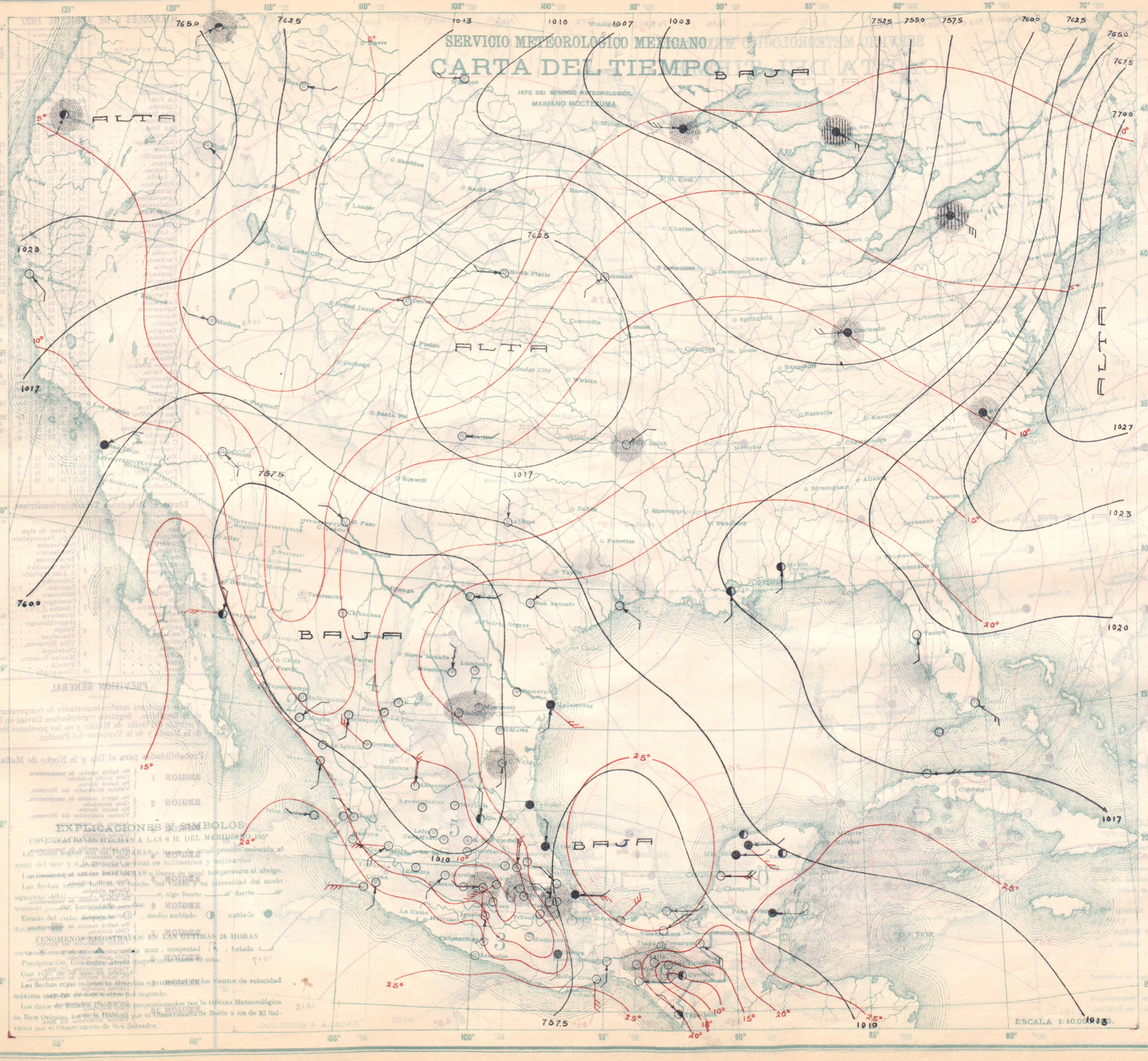

EXPLICACIONES Y SIMBOLOS

OBSERVACIONES HECHAS A LAS 6 H. DEL MERIDIANO 105°

Las líneas negras son las ISOBARAS, o líneas de igual presión reducida al nivel del mar y a la gravedad, trazadas en milímetros y milibarios

Las líneas rojas son las ISOTERMAS o líneas de igual temperatura al abrigo.

Las flechas negras indican el rumbo del viento y su intensidad del modo siguiente: débil ——, moderado ——, algo fuerte ——, fuerte ——, huracanado ——.

Estado del cielo: despejado ①, medio nublado ◑, nublado ●

lloviendo ●, nevando ✱, granizo ▲, neblina ≡, tempestad ϟ, helada ⌒

Precipitación. Con rayas desde inapreciable hasta 40 mm.

Con rojo, de 50 mm. en adelante.

Las flechas rojas indican la dirección e intensidad de los vientos de velocidad máxima mayores de cinco metros por segundo.

Los datos de Estados Unidos son proporcionados por la Oficina Meteorológica de New Orleans, los de la Habana por el Observatorio de Belén y los de El Salvador por el Observatorio de San Salvador.

ESCALA 1:40.000.000

MARTES 5 DE ABRIL DE 1927

Regiones	ESTACIONES	Presión al nivel del mar	Temperatura: Ambiente	Temperatura: Máxima de ayer	Temperatura: Mínima en (Intervalo)	Lluvia en 24 h.	Altur del barómetro
		+700	°	°	°	mm.	
1	Guaymas	57 8	20	28	18	0	8
	Hermosillo						248
	La Paz						11
2	Culiacán	57.4	14	32	13	0	53
	Islas Marías	58.2	17	27	17	0	4
	Mazatlán	57.8	17	22	16	0	78
	San Blas						7
3	Acapulco	58 0	24	32	23	0	8
	Chilpancingo	57.9	16	29	12	0	1250
	Colima	58.6	17	36	17	0	498
	Manzanillo						4
4	Oaxaca	57.4	15	33	14	0	1563
	C. Juárez	57 8	5	30	4	0	1137
	C. Lerdo	57.0	16	32	14	0	1140
	Chihuahua	57.2	10	32	9	0	1423
	Durango	57.3	12	29	11	0	1886
	Aguascalientes	57.2	12	29	10	0	1879
	Guadalajara	58.0	11		8	0	1575
5	Guanajuato	57.2	14	29	14	0	2037
	León	57.2	11	21	10	0	1809
	Querétaro	57.5	12	29	12	0	1842
	S. Luis Potosí	57.3	14	31	14	0	1877
	Zacatecas	57.2	14	21	13	0	2612
	Cuernavaca	57.8	20		18	0	1540
	Morelia	57.5	13	28	12	0	1922
6	Pachuca	57.8	10	19	10	0	2436
	Puebla	57.6	12	27	10	0	2150
	Tacubaya	57.6	8	27	7	Inap.	2309
	Tlaxcala	57.7	10		9	Inap	2240
	Toluca	57.8	8	21	6	Inap.	2676
7	C. Victoria	57.7	22	36	21	2	
	Linares	57 1	23	37	20	0	317
	Matamoros	58.0	22	32	21	0	12
	Monterrey	57.2	20	35	20	0	528
	Saltillo	57.0	20	29	18	3	1609
	Tampico	58.0	24	30	23	0	18
8	Córdoba	57.3	19	31	17	Inap	871
	Fronteras	57.4	24	32	21	0	2
	Jalapa	57 3	17	28	15	0	1399
	Orizaba	57.4	16	26	4	0	1248
	Puerto México	56.0	26	30	23	0	14
	Río Verde	57.4	18		17	0	987
	Tulancingo	57.9	11	29	8	0	2181
	Tuxpan	57.6	24	31	23	0	
	Veracruz	57.2	26	31	25	0	16
9	Comitán	57.2	14	27	11	0	1635
	Salina Cruz	58.8	26	29	25	0	56
	San Cristóbal	57.0	10	20	7	Inap	2118
	Tapachula	57.4	24	34	22	0	168
	Tuxtla Gutiérres	56.9	23	34	22	2	536
10	Campeche	59.6	25	33	24	0	25
	C. del Carmen						
	Cozumel						
	Maxcanú	59.8	22	37	21	0	12
	Mérida	60.0	23	34	21	0	22
	Payo Obispo	59 0	26		25	0	4
	Progreso	60.4	23	32	22	0	14
	Valladolid	60 6	22	34	21	0	22

Lluvia en Estaciones Termopluviométricas.

REGIONES		m.m.	REGIONES		m.m.
1	Altar		4	S. Juan de Gpe.	
	Ensenada			Stgo. Papasquiaro	0
	Nacozari			Sombrerete	
	Navojoa	0		Teúl	
	Ures			Tepehuanes	
	Acaponeta			Villa González	
	Badiraguato	0	5	S. José Iturbide	0
	Choix		6	Tehuacán	
	Mascota	0		Zamora	0
	San Ignacio	0		Zitácuaro	
	Tepic	0		Camargo, Tamps.	0
	Topolobampo		7	Linares	
	Huajuapan			Monclova	0
3	Huetamo			Huauchinango	
	Iguala	0	8	Teapa	0
	Tamazula			Tenosique	0
	Unión			Villa Hermosa	0
	Charcas	0	9	Cintalapa	Inap.
4	La Flor			Matías Romero	0
	Nazas	0		Tonalá	0
	Parral		10	Champotón	

PREVISION GENERAL

La temperatura se sostendrá alta al Sur de la República y en la Mesa Central. Habrá lluvias aisladas en la Vertiente del Golfo de México, en la Mesa Central, y en la región del Istmo de Tehuantepec.

Probabilidades para el Día y la Noche de Mañana

REGION 1
Descenso de temperatura.
Cielo medio nublado.
No habrá lluvias.
Vientos moderados del Noroeste.

REGION 2
No habrá cambio de temperatura.
Cielo despejado.
No habrá lluvias.
Vientos moderados o algo fuertes del Noroeste

REGION 3
No habrá cambio de temperatura.
Cielo despejado.
No habrá lluvias.
Vientos moderados del Oeste.

REGION 4
Descenso de temperatura.
Cielo despejado.
No habrá lluvias.

REGION 5
No habrá cambio de temperatura.
Cielo despejado.
Lluvias aisladas.

REGION 6
No habrá cambio de temperatura.
Cielo medio nublado.
Lluvias aisladas.

REGION 7
Descenso de temperatura.
Cielo medio nublado.
Lluvias aisladas.
Vientos moderados del Este.

REGION 8
No habrá cambio de temperatura.
Cielo medio nublado.
Lluvias aisladas.
Vientos moderados del Este.

REGION 9
No habrá cambio de temperatura.
Cielo nublado.
Lluvias aisladas.
Vientos débiles del Sur.

REGION 10
Ascenso de temperatura.
Cielo medio nublado.
No habrá lluvias.
Vientos moderados del Este.

Zincografía de la Dirección de Estudios Geográficos y Climatológicos

SERVICIO METEOROLOGICO MEXICANO

CARTA DEL TIEMPO

JEFE DEL SERVICIO METEOROLOGICO,
MARIANO MOCTEZUMA.

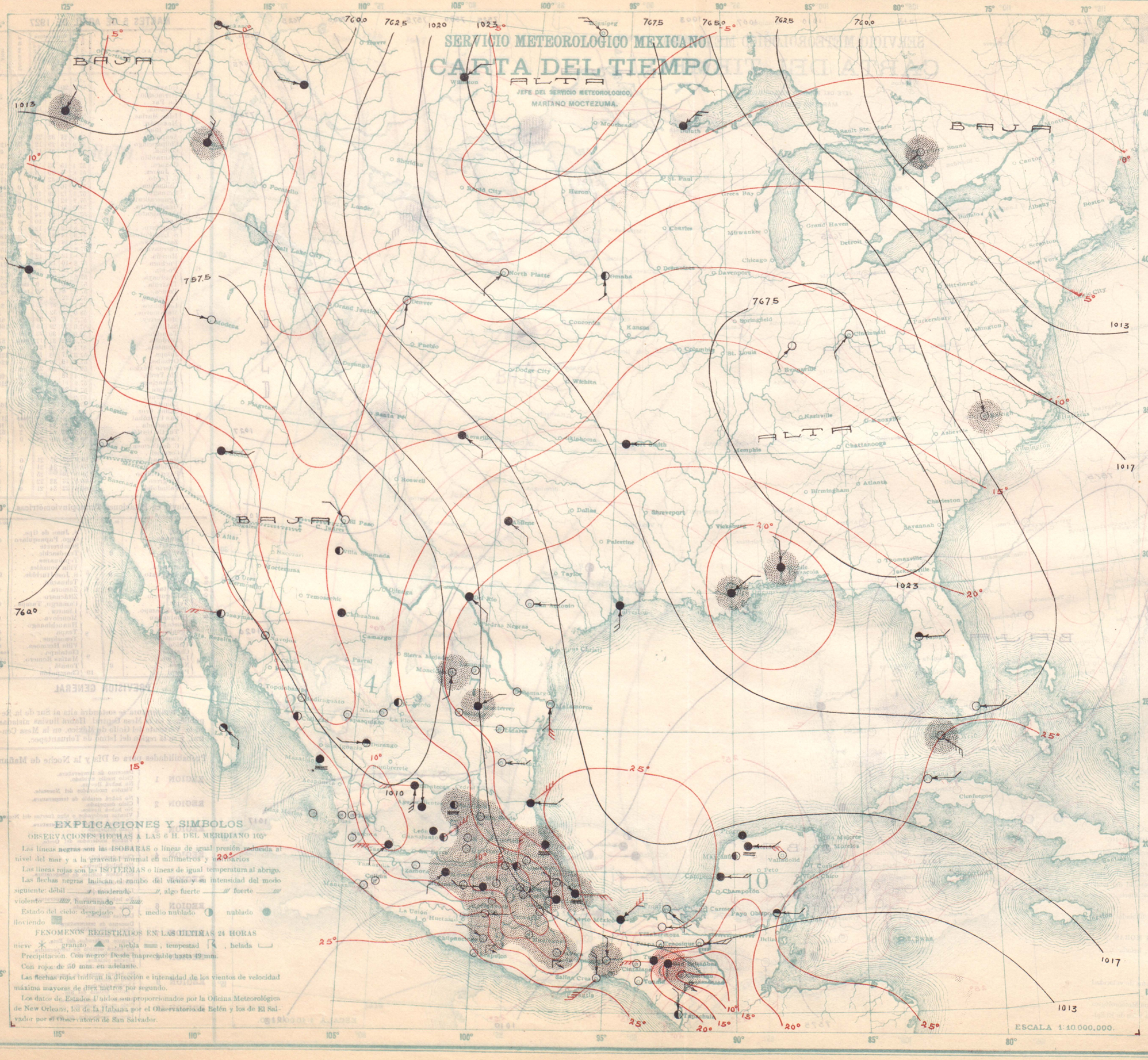

EXPLICACIONES Y SIMBOLOS

OBSERVACIONES HECHAS A LAS 6 H. DEL MERIDIANO 105°

Las líneas negras son las ISOBARAS o líneas de igual presión reducida al nivel del mar y a la gravedad normal en milímetros y centésimos

Las líneas rojas son las ISOTERMAS o líneas de igual temperatura al abrigo.

Las flechas negras indican el rumbo del viento y su intensidad del modo siguiente: débil ——, moderado ——, algo fuerte ——, fuerte ——, violento ——, huracanado ——.

Estado del cielo: despejado ○, medio nublado ◑ nublado ● lloviendo ▤

FENOMENOS REGISTRADOS EN LAS ULTIMAS 24 HORAS

nieve ✳, granizo ▲, niebla ▬, tempestad ⚡, helada ⌴

Precipitación. Con negro: Desde inapreciable hasta 49 mm.

Con rojo: de 50 mm. en adelante.

Las flechas rojas indican la dirección e intensidad de los vientos de velocidad máxima mayores de diez metros por segundo.

Los datos de Estados Unidos son proporcionados por la Oficina Meteorológica de New Orleans, los de la Habana por el Observatorio de Belén y los de El Salvador por el Observatorio de San Salvador.

MIERCOLES 6 DE ABRIL DE 1927

Regiones	ESTACIONES	Presión al nivel del mar	Temperatura Ambiente	Temperatura Máxima de 24 horas	Temperatura Mínima de 24 horas	Lluvia en 24 h.	Altur del barómetro
		+700	°	°	°	mm.	
1	Guaymas	57.2	17	31	16	0	3
	Hermosillo						243
	La Paz	58.2	14	31	13	0	11
	Culiacán	59.0	13	34	13	0	53
2	Islas Marías	59.0	18	30	16	0	4
	Mazatlán	59.0	18	22	17		78
	San Blas	58.8	15	25	15	0	7
	Acapulco	58.0	25	32	22	0	3
	Chilpancingo	58.2	15	30	14	inap	1250
3	Colima	59.2	16	33	16	0	498
	Manzanillo						4
	Oaxaca	59.0	15	32	15	2	1563
4	C. Juárez	57.0	6	29	5	0	1137
	C. Lerdo	57.2	16	31	15	0	1140
	Chihuahua	56.2	12	32	11	0	1423
	Durango	57.4	11	28	10	0	1886
	Aguascalientes	58.0	14	31	12	0	1879
	Guadalajara	58.8	10	31	9	0	1575
5	Guanajuato	58.6	16	29	15	0	2037
	León	58.8	14	32	12	0	1809
	Querétaro	59.2	14	29	13	inap	1842
	S. Luis Potosí	59.0	14	32	13	inap	1877
	Zacatecas	57.8	13	23	11	0	2612
	Cuernavaca	59.2	19	27	16	inap	1540
	Morelia	58.8	13	25	13	inap	1923
	Pachuca	59.8	13	20	12	inap	2435
6	Puebla	59.8	10	25	8	inap	2150
	Tacubaya	59.4	8	28	6	7	2309
	Tlaxcala	60.0	8	25	8	inap	2240
	Toluca	59.2	8	21	7	7	2675
	C. Victoria	60.8	21	34	19	0	
	Lampazos	59.6	23	36	21	0	317
7	Matamoros	59.2	22	33	21	0	15
	Monterrey	60.0	21	34	21	inap	528
	Saltillo	58.2	21	30	16	0	1609
	Tampico	61.2	25	30	24	0	18
	Córdoba	60.2	18	29	17	0	871
	Frontera	59.6	24	35	22	0	2
	Jalapa	60.5	15	25	15	0	1399
	Orizaba	60.0	14	25	13	0	1248
8	Puerto México	59.4	27	31	25	0	14
	Río Verde	59.6	16	32	16	inap	987
	Tulancingo	60.3	8	28	7	inap	2181
	Tuxpan	60.8	23	30	22	inap	
	Veracruz	60.4	25	29	25	inap.	16
	Comitán	59.0	15	26	13	inap.	1635
9	Salina Cruz	58.0	25	29	24	0	56
	San Cristóbal	55.2	8	21	8	50	2118
	Tapachula	58.0	23	35	22	0	168
	Tuxtla Gutiérrez	59.4	23	34	22	0	536
	Campeche	61.8	25	32	25	0	25
	C. del Carmen						
	Cozumel						
10	Maxcanú	62.0	23	36	23	0	12
	Mérida	62.2	24	33	22	0	22
	Payo Obispo	60.4	26		25	0	4
	Progreso	62.0	23	30	23	0	14
	Valladolid						22

Lluvia en Estaciones Termopluviométricas.

REGIONES		m.m	REGIONES		m-m
1	Altar		4	S. Juan de Gpe.	
	Ensenada			Stgo. Papasquiaro	
	Nacozari			Sombrerete	
	Navojoa			Temósachic	
	Ures			Tepehuanes	
2	Acaponeta			Villa González	
	Badiraguato	0	5	S. José Iturbide	0
	Choix			Tehuacán	
	Mascota		6	Zamora	
	San Ignacio			Zitácuaro	
	Tepic	0	7	Camargo, Tamps.	0
	Topolobampo			Linares	
	Huajuapan	1		Monclova	Inap
3	Huetamo			Huauchinango	
	Iguala	1	8	Teapa	0
	Tamazula			Tenosique	0
	Unión			Villa Hermosa	0
	Charcas		9	Cintalapa	0
4	La Flor			Matías Romero	Inap.
	Nazas	0		Tonalá	
	Parral		10	Champotón	

PREVISION GENERAL

No se registrará cambio importante de temperatura en la República. Seguirán registrándose lluvias en la Vertiente del Golfo de México y en las porciones Sur de la Meseta y de la Vertiente del Pacífico.

Probabilidades para el Día y la Noche de Mañana

REGION 1
No habrá cambio de temperatura.
Cielo medio nublado.
No habrá lluvias.
Vientos moderados del Noroeste.

REGION 2
No habrá cambio de temperatura.
Cielo despejado.
No habrá lluvias.
Vientos moderados del Noroeste.

REGION 3
Ascenso de temperatura.
Cielo despejado.
Lluvias aisladas.
Vientos débiles del Oeste.

REGION 4
No habrá cambio de temperatura.
Cielo despejado.
No habrá lluvias.

REGION 5
No habrá cambio de temperatura.
Cielo medio nublado.
Lluvias aisladas.

REGION 6
No habrá cambio de temperatura.
Cielo nublado.
Lluvias aisladas.

REGION 7
No habrá cambio de temperatura.
Cielo nublado.
Lluvias aisladas.
Vientos moderados del Sureste.

REGION 8
No habrá cambio de temperatura.
Cielo medio nublado.
Lluvias aisladas.
Vientos moderados del Este.

REGION 9
No habrá cambio de temperatura.
Cielo nublado.
Lluvias aisladas.
Vientos moderados del Sur.

REGION 10
Ascenso de temperatura.
Cielo despejado.
No habrá lluvias.
Vientos moderados del Este.

Zincografía de la Dirección de Estudios Geográficos y Climatológicos

SERVICIO METEOROLOGICO MEXICANO

CARTA DEL TIEMPO

JEFE DEL SERVICIO METEOROLOGICO,
MARIANO MOCTEZUMA.

JUEVES 7 DE ABRIL DE 1927

Regiones	ESTACIONES	Presion a nivel del mar	Temperatura Ambiente	Temperatura Máxima de ayer	Temperatura Mínima en la madrugada	Lluvia en 24 h.	Alter del barometro
		-700	°	°	°	mm.	
1	Guaymas.	59 0	14	30	14	0	8
	Hermosillo	58.0	15		14	0	243
	La Paz.	58.6	13	32	13	0	11
2	Culiacán.	58.0	14	32	14	0	53
	Islas Marías.	58.6	17	29	16	0	4
	Mazatlán.	58.2	18	23	17	0	78
	San Blas.	58.4	18	25	18	0	7
	Acapulco.	58.6	23	31	22	0	3
3	Chilpancingo.						1250
	Colima.	58.6	20	34	20	0	498
	Manzanillo						4
4	Oaxaca.	58.0	11	30	11	inap	1563
	C. Juárez.	56.4	14	31	13	0	1137
	C. Lerdo.	57.4	14	33	13	0	1140
	Chihuahua.	56.2	13	32	12	0	1423
	Durango.	57.6	14	26	13	0	1886
	Aguascalientes.	58.0	10	29	9	0	1879
	Guadalajara.	58.4	7	31	7	0	1575
5	Guanajuato.	58.2	14	27	13	0	2037
	León.	58.2	13	30	11	0	1809
	Querétaro.	58.4	13	28	12	1	1842
	S. Luis Potosí.	58.0	11	32	10	9	1877
	Zacatecas.	57.8	13	22	10	0	2612
	Cuernavaca.	58.5	20	31	17	0	1540
	Morelia.	58.4	12	25	11	inap.	1923
	Pachuca.	58.8	9	20	9	inap.	2435
6	Puebla.	59.0	10	25	10	inap.	2150
	Tacubaya.	58.6	8	26	8	inap.	2309
	Tlaxcala	59.0	9	23	7	0	2240
	Toluca.	58.5	8	19	6	inap.	2575
	C. Victoria	59.6	21	33	20	0	
	Lampazos.	58.8	23	36	20	inap	317
7	Matamoros.	60.6	23	32	23	0	12
	Monterrey.	59.0	21	32	21	inap	528
	Saltillo.	58.6	20	31	19	2	1609
	Tampico.	60.2	24	30	24	0	18
	Córdoba	59.5	24	28	17	0	871
	Frontera.	60.4	26	35	22	0	2
	Jalapa.	59.8	14	26	12	0	1399
	Orizaba.	59.2	15	24	15	0	1248
8	Puerto México.						14
	Río Verde.	58.6	18	30	17	0	987
	Tulancingo	59.0	8	25	7	0	2181
	Tuxpan	60.2	22	31	21	0	
	Veracruz	59.8	23	29	23	0	16
	Comitán	58.0	13	25	11	0	1635
	Salina Cruz.	57.6	25	34	25	0	56
9	San Cristóbal	58.6	9	20	4	0	2118
	Tapachula	57.2	23	36	21	1	168
	Tuxtla Gutiérrez.	58.4	22	33	22	0	536
	Campeche.	61.6	24	32	24	2	25
	C. del Carmen						
10	Cozumel						
	Maxcanú.	61.6	22	36	22	inap	12
	Mérida.	62.0	24	32	21	5	22
	Payo Obispo	60.6	25	29	25	0	4
	Progreso.	61.8	23	27	22	0	14
	Valladolid.						22

Lluvia en Estaciones Termopluviométricas.

REGIONES		m.m	REGIONES		m-m
1	Altar.		4	S. Juan de Gpe.	
	Ensenada			Stgo. Papasquiaro	0
	Nacozari.			Sombrerete	
	Navojoa.	0		Temósachic	0
	Ures			Tepehuanes.	
	Acaponeta.			Villa González	0
2	Badiraguato.	0	5	S. José Iturbide.	inap.
	Choix.			Tehuacán	
	Mascota		6	Zamora.	0
	San Ignacio.			Zitácuaro	0
	Tepic.	0		Camargo, Tamps.	0
	Topolobampo.	0	7	Linares	0
3	Huajuapan	0		Monclova	inap.
	Huetamo			Huauchinango	0
	Iguala	inap	8	Teapa	44
	Tamazula			Tenosique	0
	Unión.			Villa Hermosa.	0
4	Charcas.	4	9	Cintalapa	0
	La Flor.			Matías Romero.	9
	Nazas.	0		Tonalá	
	Parral	0	10	Champotón	

PREVISION GENERAL

Dominará ligeramente la temperatura al Noroeste de la República y aumentará en el resto de ella. Habrá lluvias aisladas y al Sur del país, en la Vertiente del Golfo de México en la Mesa Central.

Probabilidades para el Día y la Noche de Mañana

REGION 1
Descenso de temperatura.
Cielo despejado.
No habrá lluvias.
Vientos moderados del Noroeste.

REGION 2
No habrá cambio de temperatura.
Cielo medio nublado.
No habrá lluvias.
Vientos moderados del Noroeste.

REGION 3
Ascenso de temperatura.
Cielo despejado.
Lluvias aisladas.
Vientos débiles del Oeste.

REGION 4
Descenso de temperatura.
Cielo despejado.
No habrá lluvias.

REGION 5
Ascenso de temperatura.
Cielo medio nublado.
Lluvias aisladas.

REGION 6
Ascenso de temperatura.
Cielo nublado.
Lluvias aisladas.

REGION 7
Ascenso de temperatura.
Cielo nublado.
Lluvias aisladas.
Vientos moderados del Sureste.

REGION 8
Ascenso de temperatura.
Cielo medio nublado.
Lluvias aisladas.
Vientos moderados del Este.

REGION 9
No habrá cambio de temperatura.
Cielo nublado.
Lluvias aisladas.
Vientos débiles del Norte.

REGION 10
Ascenso de temperatura.
Cielo medio nublado.
Lluvias aisladas.
Vientos débiles del Este.

EXPLICACIONES Y SIMBOLOS

OBSERVACIONES HECHAS A LAS 6 H. DEL MERIDIANO 105°

Las líneas negras son las ISOBARAS o líneas de igual presión reducida al nivel del mar y a la gravedad normal en milímetros y milibarios

Las líneas rojas son las ISOTERMAS o líneas de igual temperatura al abrigo.

Las flechas negras indican el rumbo del viento y su intensidad del modo siguiente: débil ——, moderado ——, algo fuerte —— fuerte —— violento ——, huracanado ——

Estado del cielo: despejado ○, medio nublado ◑ nublado ● lloviendo ▩

FENOMENOS REGISTRADOS EN LAS ULTIMAS 24 HORAS

nieve ✳, granizo ▲, niebla ═, tempestad ⌈, helada ⌊

Precipitación. Con negro: Desde inapreciable hasta 49 mm.

Con rojo: de 50 mm. en adelante.

Las flechas rojas indican la dirección e intensidad de los vientos de velocidad máxima mayores de diez metros por segundo.

Los datos de Estados Unidos son proporcionados por la Oficina Meteorológica de New Orleans, los de la Habana por el Observatorio de Belén y los de El Salvador por el Observatorio de San Salvador.

ESCALA 1:10.000,000.

Zincografía de la Dirección de Estudios Geográficos y Climatológicos

SECRETARIA DE AGRICULTURA Y FOMENTO.

DIRECCION DE ESTUDIOS GEOGRAFICOS Y CLIMATOLOGICOS.

SERVICIO METEOROLOGICO MEXICANO

CARTA DEL TIEMPO

JEFE DEL SERVICIO METEOROLOGICO,
MARIANO MOCTEZUMA.

VIERNES 8 DE ABRIL DE 1927

Regiones	ESTACIONES	Presión a nivel del mar	Temperatura Ambiente	Temperatura Máxima de 24 horas	Temperatura Mínima en las últimas 24 h.	Lluvia en 24 h.	Altur del barometro
		-700	°	°	°	mm.	
1	Guaymas.	58.6	16	30	16	0	8
	Hermosillo						243
	La Paz.	58.0	13	32	13	0	11
	Culiacán.	58.0	14	31	13	0	53
2	Islas Marías.	58.6	16	29	15	0	4
	Mazatlán.	58.4	18	24	17	0	78
	San Blas.						7
	Acapulco.	57.6	23	32	23	Inap	8
	Chilpancingo.	57.6	16	29	12	1	1250
3	Colima.	58.0	18	33	16	0	498
	Manzanillo						4
	Oaxaca.	57.8	15	30	14	4	1563
4	C. Juárez.	55.2	14	29	12	0	1137
	C. Lerdo.	56.4	16	31	15	0	1140
	Chihuahua.	54.4	11	32	9	0	1423
	Durango.	57.2	10	29	10	0	1886
	Aguascalientes.	57.4	12	29	10	0	1879
	Guadalajara.	57.8	8	30	8	0	1575
5	Guanajuato.	57.6	13	28	13	0	2037
	León.	57.6	11	30	10	0	1809
	Querétaro.	57.8	12	28	11	0	1842
	S. Luis Potosí.	57.8	13	28	12	0	1877
	Zacatecas.	57.2	12	22	11	0	2612
	Cuernavaca.	58.0	18	25	16	Inap.	1540
	Morelia.	57.8	11	25	11	0	1923
6	Pachuca.	58.0	10	19	9	Inap.	2435
	Puebla.	58.0	10	24	9	0	2160
	Tacubaya.	57.8	10	24	9	Inap.	2209
	Tlaxcala	58.1	10	23	8	Inap.	2240
	Toluca.	57.9	8	20	6	1	2675
	C. Victoria	59.0	21	32	20	0	
7	Lampazos.	57.3	21		20	1	317
	Matamoros.	58.4	23	31	22	0	12
	Monterrey.	57.8	20	31	20	0	528
	Saltillo.	57.2	20	29	19	0	1609
	Tampico.	58.6	24	30	24	0	18
	Córdoba	58.1	19	30	18	0	871
	Frontera.	58.8	23	35	21	0	2
	Jalapa.	58.3	17	26	17	0	1399
8	Orizaba.	58.0	14	26	12	0	1248
	Puerto México.						14
	Río Verde.	58.9	19	32	18	0	987
	Tulancingo.	58.2	12	27	8	Inap	2181
	Tuxpan	58.4	25	30	23	0	
	Veracruz.	58.2	26	29	25	0	16
	Comitán.	58.0	14	26	12	13	1635
9	Salina Cruz.	57.6	26	31	25	0	56
	San Cristóbal	58.2	9	19	8	75	2118
	Tapachula	57.4	23	36	21	0	168
	Tuxtla Gutiérrez.	58.2	22	33	20	0	538
	Campeche.	59.6	24	32	24	0	25
	C. del Carmen						
	Cozumel						
10	Maxcanú.						12
	Mérida.	61.0	23	32	21	0	22
	Payo Obispo						4
	Progreso.	61.2	22	27	21	0	14
	Valladolid.						22

Lluvia en Estaciones Termopluviométricas.

REGIONES		m.m	REGIONES		m.m
1	Altar.		4	S. Juan de Gpe.	
	Ensenada			Stgo. Papasquiaro	
	Nacozari.			Sombrerete	
	Navojoa.	0		Temósachic	
	Ures			Tepehuanes.	
2	Acaponeta.		5	Villa González	
	Badiraguato.	0		S. José Iturbide.	
	Choix.		6	Tehuacán	
	Mascota			Zamora.	
	San Ignacio.	0		Zitácuaro	
	Tepic.		7	Camargo, Tamps.	
	Topolobampo.			Linares	
3	Huajuapan			Monclova	
	Huetamo		8	Huauchinango	
	Iguala			Teapa	0
	Tamazula			Tenosique	0
	Unión.			Villa Hermosa.	0
4	Charcas.		9	Cintalapa	0
	La Flor.			Matías Romero.	0
	Nazas.		10	Tonalá	
	Parral			Champotón	

PREVISION GENERAL

La temperatura se sostendrá alta en la mayor parte de la República, especialmente en la Vertiente del Golfo de México. Aumentarán los nublados en todo el país y las lluvias en la parte Sur de él.

Probabilidades para el Día y la Noche de Mañana

REGION 1
- No habrá cambio de temperatura.
- Cielo medio nublado.
- No habrá lluvias.
- Vientos moderados o algo fuertes del Noroeste

REGION 2
- No habrá cambio de temperatura.
- Cielo despejado.
- No habrá lluvias.
- Vientos moderados o algo fuertes del Noroeste

REGION 3
- Descenso de temperatura.
- Cielo nublado.
- Lluvias generales.
- Vientos moderados del Sur.

REGION 4
- No habrá cambio de temperatura.
- Cielo despejado.
- Lluvias aisladas.

REGION 5
- No habrá cambio de temperatura.
- Cielo nublado.
- Lluvias aisladas.

REGION 6
- No habrá lluvias.
- Cielo nublado.
- Lluvias generales.

REGION 7
- Ascenso de temperatura.
- Cielo medio nublado.
- Lluvias aisladas.
- Vientos moderados del Sureste.

REGION 8
- Ascenso de temperatura.
- Cielo medio nublado.
- Lluvias aisladas.
- Vientos moderados del Sureste.

REGION 9
- No habrá cambio de temperatura.
- Cielo nublado.
- Lluvias generales.
- Vientos moderados del Sur.

REGION 10
- Ascenso de temperatura.
- Cielo medio nublado.
- Lluvias aisladas.
- Vientos débiles del Sureste.

EXPLICACIONES Y SIMBOLOS

OBSERVACIONES HECHAS A LAS 6 H. DEL MERIDIANO 105°

Las líneas negras son las ISOBARAS o líneas de igual presión reducida al nivel del mar y a la gravedad normal en milímetros y milibarios

Las líneas rojas son las ISOTERMAS o líneas de igual temperatura al abrigo.

Las flechas negras indican el rumbo del viento y su intensidad del modo siguiente: débil ——, moderado ——/, algo fuerte ——//, fuerte ——///, violento ——////, huracanado ——/////.

Estado del cielo: despejado ○, medio nublado ◑, nublado ●, lloviendo ▩

FENOMENOS REGISTRADOS EN LAS ULTIMAS 24 HORAS

nieve ✳, granizo ▲, niebla ═, tempestad ↯, helada ⌊

Precipitación. Con negro: Desde inapreciable hasta 49 mm.

Con rojo: de 50 mm. en adelante.

Las flechas rojas indican la dirección e intensidad de los vientos de velocidad máxima mayores de diez metros por segundo.

Los datos de Estados Unidos son proporcionados por la Oficina Meteorológica de New Orleans, los de la Habana por el Observatorio de Belén y los de El Salvador por el Observatorio de San Salvador.

ESCALA 1:10.000,000.

Litografía de la Dirección de Estudios Geográficos y Cli...

SERVICIO METEOROLÓGICO MEXICANO

CARTA DEL TIEMPO

JEFE DEL SERVICIO METEOROLÓGICO,
MARIANO MOCTEZUMA.

ALTA

BAJA

ALTA

BAJA

ALTA

7575 7550 1007 1010 7575 7550 7525 7525 7550 7575 7600 7625 7650 7675 7600 7525 7500 1000 1003 1007 1010 1013 1017 1020 1023

0° 5° 10° 15° 20° 25°

ESCALA 1:10.000.000.

EXPLICACIONES Y SIMBOLOS

OBSERVACIONES HECHAS A LAS 6 H. DEL MERIDIANO 105°

Las líneas negras son las ISOBARAS o líneas de igual presión reducida al nivel del mar y a la gravedad normal en milímetros y milibarios.

Las líneas rojas son las ISOTERMAS o líneas de igual temperatura al abrigo.

Las flechas negras indican el rumbo del viento y su intensidad del modo siguiente: débil ——/, moderado ——//, algo fuerte ——///, fuerte ——////, violento ——/////, huracanado ——//////.

Estado del cielo: despejado ○, medio nublado ◑, nublado ●, lloviendo ▩.

FENOMENOS REGISTRADOS EN LAS ULTIMAS 24 HORAS

nieve ✳, granizo ▲, niebla ≡, tempestad ϟ, helada └┘

Precipitación. Con negritas la inapreciable hasta 49 mm.

Con rojo, de 50 mm. en adelante.

Las flechas rojas indican la dirección e intensidad de los vientos de velocidad máxima mayores de diez nudos por segundo.

Los datos de Estados Unidos son proporcionados por la Oficina Meteorológica de New Orleans, los de la Habana por el Observatorio de Belén y los de El Salvador por el Observatorio de San Salvador.

SABADO 9 DE ABRIL DE 1927

Regiones	ESTACIONES	Presión al nivel del mar	Temperatura Ambiente	Temperatura Máxima de ayer	Temperatura Mínima en el día de hoy	Lluvia en 24 h.	Alter del barómetro
		.700	°	°	°	Imm.	
1	Guaymas.	57.8	18	29	17	0	8
	Hermosillo	57.6	17		17	0	243
	La Paz.	58.2	16	30	15	0	11
2	Culiacán.	58.6	13	84	13	0	53
	Islas Marías.	59.0	18	27	18	0	4
	Mazatlán.	59.2	19	23	17	0	78
	San Blas.	59.6	16	24	15	0	7
	Acapulco.	58.0	25	32	22	0	8
3	Chilpancingo.						1250
	Colima.	59.0	16	35	15	0	498
	Manzanillo	59.8	20	35	20	0	4
4	Oaxaca.	57.8	14	30	13	Inap	1563
	C. Juárez.	54.8	11	29	11	0	1137
	C. Lerdo.	55.4	16	32	16	0	1140
	Chihuahua.	54.0	12	31	11	0	1423
	Durango.	57.8	10		9	0	1886
	Aguascalientes.	57.8	12	29	9	0	1879
	Guadalajara.	58.3	11	30	9	0	1575
5	Guanajuato.	58.0	14	29	13	0	2037
	León.	58.0	12	31	11	0	1809
	Querétaro.	57.8	13	28	11	0	1842
	S. Luis Potosí.	57.3	14	31	12	0	1877
	Zacatecas.	57.4	12	22	11	0	2612
	Cuernavaca.	57.9	18	26	16	Inap.	1540
	Morelia.	58.4	12	25	11	Inap.	1923
	Pachuca.	57.4	10	20	10	Inap.	2435
6	Puebla.	57.8	11	24	9	Inap.	2150
	Tacubaya.	57.8	8	25	7	Inap.	2309
	Tlaxcala	57.4	9	22	7	0	2240
	Toluca.	58.0	8	19	5	Inap	2875
	C. Victoria	57.0	21	29	19	0	
7	Lampazos.	56.2	23	37	20	0	317
	Matamoros.	57.4	24	32	23	0	12
	Monterrey.	56.4	21	33	21	0	528
	Saltillo.	56.2	21	29	17	0	1609
	Tampico.	57.4	24	31	23	0	18
8	Córdoba	57.3	19	29	18	0	871
	Frontera.	58.2	25	34	22	0	2
	Jalapa.	57.2	17	25	16	0	1399
	Orizaba.	57.5	16	25	14	0	1248
	Puerto México.	57.8	25	30	23	0	14
	Río Verde.	57.8	17	32	17	0	987
	Tulancingo	57.3	13	28	10	Inap	2181
	Tuxpan	57.4	24	32	22	0	
	Veracruz	57.4	26	29	25	0	16
9	Comitán	58.0	14	25	12	4	1635
	Salina Cruz.	57.6	26	29	25	0	56
	San Cristóbal	58.2	10	20	10	30	2118
	Tapachula	57.8	23	36	21	0	168
	Tuxtla Gutiérrez.	58.1	22	33	21	0	536
	Campeche.	59.4	24	32	23	0	25
	C. del Carmen						
10	Cozumel						
	Maxcanú.	59.6	22	36	22	0	12
	Mérida.	60.2	22	33	22	0	22
	Payo Obispo	56.9	26	29	25	0	4
	Progreso.	60.2	22	30	21	0	14
	Valladolid.	60.4	22	34	20	0	22

Lluvia en Estaciones Termopluviométricas.

REGIONES		m.m	REGIONES		m.m
1	Altar.		4	S. Juan de Gpe.	
	Ensenada			Stgo. Papasquiaro	0
	Nacozari.			Sombrerete	
	Navojoa.			Temósachic	
	Ures			Tepehuanes.	
2	Acaponeta.		5	Villa González	0
	Badiraguato.			S. José Iturbide.	0
	Choix.	0	6	Tehuacán	1
	Mascota			Zamora.	
	San Ignacio.			Zitácuaro	0
	Tepic.	0	7	Camargo, Tamps.	0
	Topolobampo.			Linares	0
	Huajuapan	Inap		Monclova	0
3	Huetamo		8	Huauchinango	
	Iguala	0		Teapa	0
	Tamazula			Tenosique	Inap.
	Unión.			Villa Hermosa.	0
4	Charcas.		9	Cintalapa	Inap
	La Flor.			Matías Romero.	0
	Nazas.			Tonalá	
	Parral		10	Champotón	

PREVISION GENERAL

Se sostendrá alta la temperatura en la mayor parte de la República, excepto en la región Noroeste. Disminuirán las lluvias en la Meseta y se registrarán aisladas en la Vertiente del Golfo de México y al Sur del país.

Probabilidades para el Día y la Noche de Mañana

REGION 1
No habrá cambio de temperatura.
Cielo medio nublado.
No habrá lluvias.
Vientos moderados del Noroeste.

REGION 2
No habrá cambio de temperatura.
Cielo despejado.
No habrá lluvias.
Vientos moderados del Noroeste.

REGION 3
No habrá cambio de temperatura.
Cielo despejado.
Lluvias aisladas.
Vientos moderados del Suroeste.

REGION 4
No habrá cambio de temperatura.
Cielo medio nublado.
Lluvias aisladas.

REGION 5
Ascenso de temperatura.
Cielo despejado.
No habrá lluvias.

REGION 6
Ascenso de temperatura.
Cielo medio nublado.
Lluvias aisladas.

REGION 7
No habrá cambio de temperatura.
Cielo medio nublado.
No habrá lluvias.
Vientos moderados del Sureste.

REGION 8
No habrá cambio de temperatura.
Cielo medio nublado.
Lluvias aisladas.
Vientos moderados del Sureste.

REGION 9
No habrá cambio de temperatura.
Cielo nublado.
Lluvias aisladas.
Vientos moderados del Sur.

REGION 10
Ascenso de temperatura.
Cielo medio nublado.
Lluvias aisladas.
Vientos moderados del Este.

Zincografía de la Dirección de Estudios Geográficos y Climatológicos.

SECRETARIA DE AGRICULTURA Y FOMENTO

DIRECCION DE ESTUDIOS GEOGRAFICOS Y CLIMATOLOGICOS

SERVICIO METEOROLOGICO MEXICANO

CARTA DEL TIEMPO

JEFE DEL SERVICIO METEOROLOGICO,
MARIANO MOCTEZUMA.

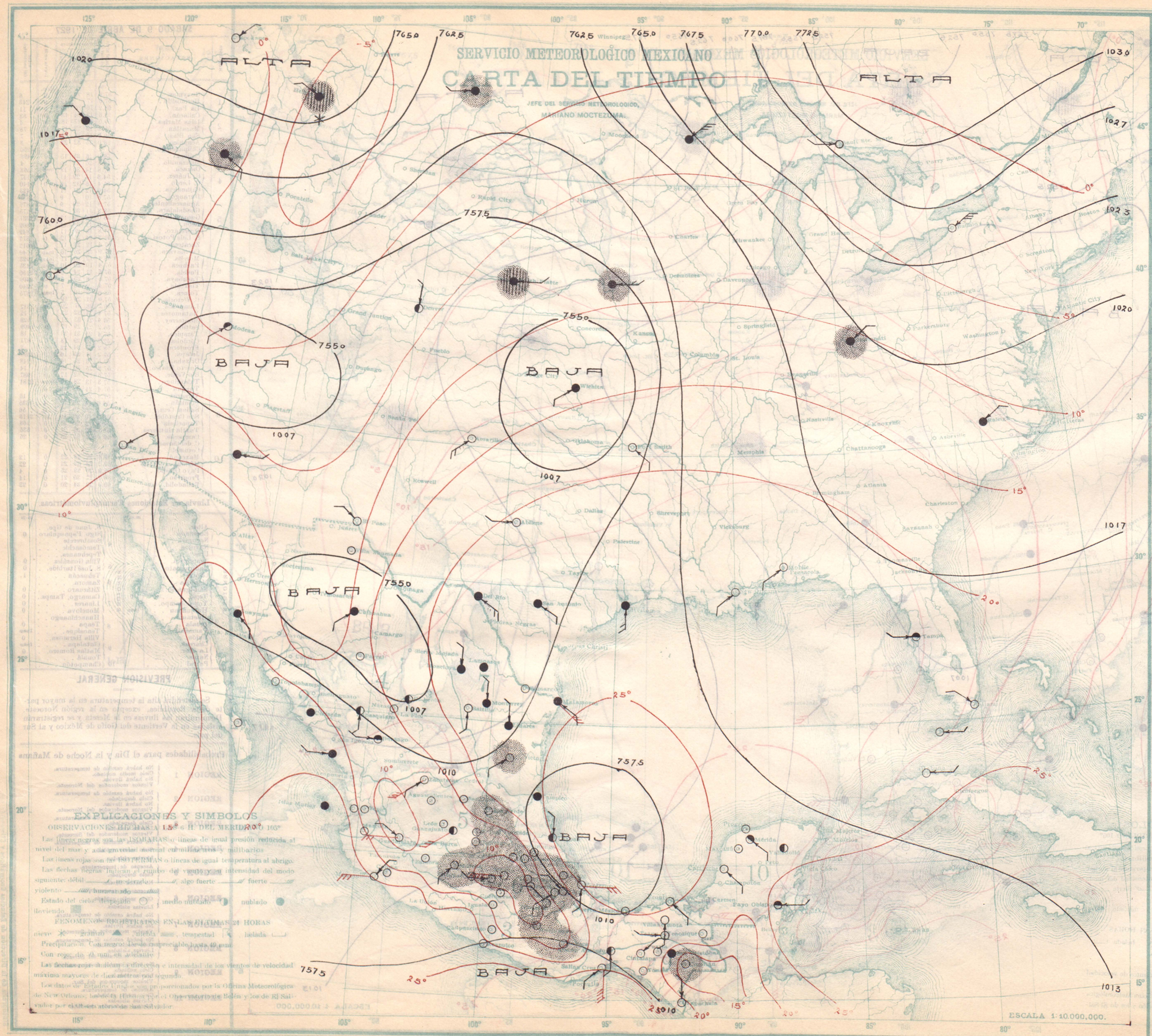

EXPLICACIONES Y SIMBOLOS

OBSERVACIONES HECHAS A LAS 6 H. DEL MERIDIANO 105°

Las líneas negras son las ISOBARAS o líneas de igual presión reducida al nivel del mar y sus valores están dados en milímetros y milibarios.

Las líneas rojas son las ISOTERMAS o líneas de igual temperatura al abrigo.

Las flechas negras indican el rumbo del viento y su intensidad del modo siguiente: débil ——, moderados ——, algo fuerte ——, fuerte ——, violento ——, huracanado ——.

Estado del cielo: despejado ○, medio nublado ◑, nublado ●, lloviendo ▩.

FENOMENOS REGISTRADOS EN LAS ULTIMAS 24 HORAS

nieve ✳, granizo ▲, niebla ≡, tempestad ↯, helada —.

Precipitación: Con negro: Desde imperceptible hasta 49 mm.

Con rojo: de 50 mm. en adelante.

Las flechas rojas indican la dirección e intensidad de los vientos de velocidad máxima mayores de diez metros por segundo.

Los datos de Estados Unidos son proporcionados por la Oficina Meteorológica de New Orleans, los de La Habana y el Observatorio de Belén y los de El Salvador por el Observatorio de San Salvador.

DOMINGO 10 DE ABRIL DE 1927

Regiones	Estaciones	Precipit. a nivel del mar	Temperatura Ambiente	Máxima de ayer	Mínima en 12 horas	Lluvia en 24 h.	Altur del barómetro
		+700	°	°	°	mm.	
1	Guaymas.						5
	Hermosillo						243
	La Paz.	58.4	16	30	15	0	11
	Culiacán.	59.6	16	32	15	0	53
2	Islas Marías.	59.8	20	28	19	0	4
	Mazatlán.	59.8	20	23	17	0	78
	San Blas.						7
	Acapulco.	57.6	22	32	22	0	8
	Chilpancingo.						1250
3	Colima.	59.8	15	34	14	0	498
	Manzanillo	60.0	21	29	20	0	4
	Oaxaca.	57.8	15	31	13	6	1563
4	C. Juárez.	55.2	10	26	8	0	1137
	C. Lerdo.	55.6	18	23	17	0	1140
	Chihuahua.	54.2	15	31	24	0	1423
	Durango.	57.8	14	28	12	0	1886
	Aguascalientes.	57.8	12	29	10	0	1879
	Guadalajara.	58.4	9	30	9	0	1575
5	Guanajuato.	58.0	14	28	13	0	2037
	León.	57.8	12	29	10	0	1809
	Querétaro.	58.0	12	29	11	0	1842
	S. Luis Potosí.	57.8	13	32	12	0	1877
	Zacatecas.	57.6	12	21	12	0	2612
	Cuernavaca.	57.8	19	26	16	0	1540
	Morelia.	58.2	11	—	11	4	1923
6	Pachuca.	57.8	8	20	8	2	2435
	Puebla.	57.8	13	24	10	0	2150
	Tacubaya.	58.3	8	26	7	0	2309
	Tlaxcala	57.9	9	23	8	0	2240
	Toluca.	58.1	6	20	4	Inap.	2675
	C. Victoria	57.8	22	35	20	2	
7	Lampazos.	56 2	24	36	22	0	317
	Matamoros.	57 8	25	32	24	0	15
	Monterrey.	56.8	22	33	22	0	528
	Saltillo.	56.4	21	32	20	0	1609
	Tampico.	57.0	25	30	24	0	18
	Córdoba	57.6	17	32	16	1	871
	Frontera.	57.8	24	35	22	0	2
	Jalapa.	57.3	18	29	15	4	1399
	Orizaba.	57.6	14	28	12	40	1248
8	Puerto México.						14
	Río Verde.	57.8	16	35	15	Inap	987
	Tulancingo	57.8	11	27	10	1	2181
	Tuxpan	57.0	25	33	23	0	
	Veracruz	57.2	24	29	24	0	16
	Comitán	58.0	14	26	11	1	1635
9	Salina Cruz.	57.4	27	29	26	0	56
	San Cristóbal	57.8	11	20	10	0	2118
	Tapachula.	58.0	23	35	21	0	168
	Tuxtla Gutiérres.	58.0	21	33	21	0	536
	Campeche.						25
	C. del Carmen						
	Cozumel						
10	Maxcanú.						12
	Mérida.	59.6	24	33	22	0	22
	Payo Obispo	59.8	26	29	25	0	4
	Progreso.	59.6	23	31	22	0	14
	Valladolid.						22

Lluvia en Estaciones Termopluviométricas.

Regiones	Estaciones	m.m
1	Altar.	
	Ensenada	
	Nacozari.	0
	Navojoa.	
	Ures	
2	Acaponeta.	
	Badiraguato.	0
	Choix.	
	Mascota	
	San Ignacio.	0
	Tepic.	
	Topolobampo.	
	Huajuapan	Inap
3	Huetamo	
	Iguala	
	Tamazula	
	Unión.	
4	Charcas.	
	La Flor.	
	Nazas.	0
	Parral	

Regiones	Estaciones	m.m
4	S. Juan de Gpe.	
	Stgo. Papasquiaro	0
	Sombrerete	
	Temósachic	
	Tepehuanes.	
5	Villa González	0
	S. José Iturbide.	0
6	Tehuacán	0
	Zamora.	0
	Zitácuaro	0
7	Camargo, Tamps.	
	Linares	0
	Monclova	0
8	Huauchinango	
	Teapa	0
	Tenosique	
	Villa Hermosa.	0
9	Cintalapa	0
	Matías Romero.	0
10	Champotón	

PREVISION GENERAL

La temperatura comenzará a disminuir al Norte de la República y se sostendrá alta al Sur del país. Seguirán registrándose lluvias aisladas en la Vertiente del Golfo de México, en la parte Sur de la Mesa Central y en la región del Istmo de Tehuantepec.

Probabilidades para el Día y la Noche de Mañana

REGION 1 — Descenso de temperatura. Cielo despejado. No habrá lluvias. Vientos moderados del Oeste.

REGION 2 — No habrá cambio de temperatura. Cielo medio nublado. No habrá lluvias. Vientos moderados del Oeste.

REGION 3 — Ascenso de temperatura. Cielo medio nublado. Lluvias aisladas. Vientos débiles del Oeste.

REGION 4 — Descenso de temperatura. Cielo medio nublado. Cielo nublado. Lluvias aisladas.

REGION 5 — No habrá cambio de temperatura. Cielo medio nublado. No habrá lluvias.

REGION 6 — No habrá cambio de temperatura. Cielo nublado. Lluvias aisladas.

REGION 7 — No habrá cambio de temperatura. Cielo medio nublado. Lluvias aisladas. Vientos moderados del Sureste.

REGION 8 — No habrá cambio de temperatura. Cielo nublado. Lluvias aisladas. Vientos moderados del Sureste.

REGION 9 — No habrá cambio de temperatura. Cielo medio nublado. Lluvias aisladas. Vientos moderados del Sur.

REGION 10 — Ascenso de temperatura. Cielo despejado. No habrá lluvias. Vientos moderados del Este.

Litografía de la Dirección de Estudios Geográficos y Climatológicos

SERVICIO METEOROLOGICO MEXICANO

CARTA DEL TIEMPO

JEFE DEL SERVICIO METEOROLOGICO,
MARIANO MOCTEZUMA.

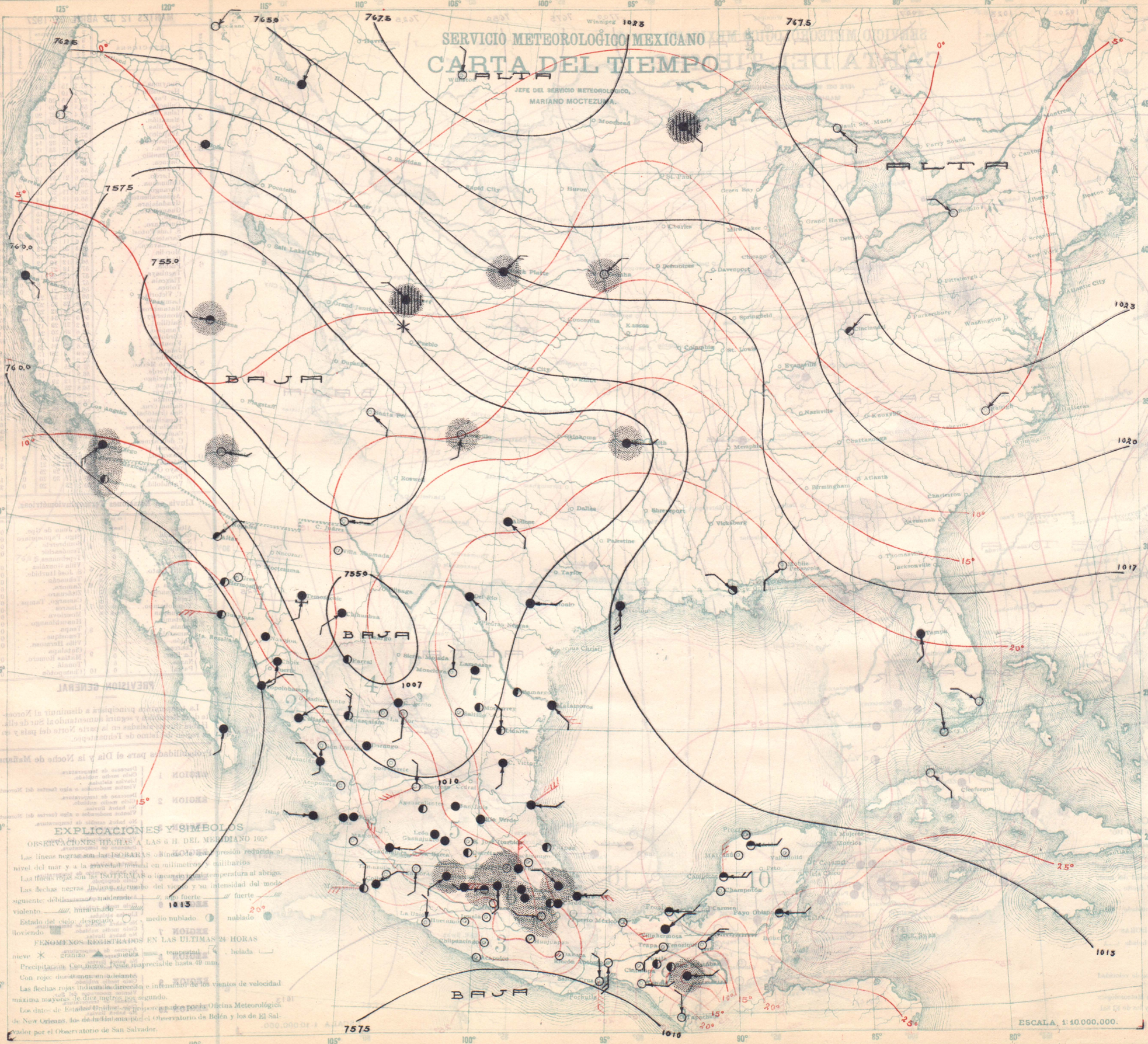

EXPLICACIONES Y SIMBOLOS

OBSERVACIONES HECHAS A LAS 6 H. DEL MERIDIANO 105°

Las líneas negras son las ISOBARAS o líneas de igual presión reducida al nivel del mar y a la gravedad normal en milímetros de milibarios

Las líneas rojas son las ISOTERMAS o líneas de igual temperatura al abrigo.

Las flechas negras indican el rumbo del viento y su intensidad del modo siguiente: débil ——— y nublado ——— fuerte ——— fuerte violento ——— huracanado

Estado del cielo: despejado ○ , medio nublado ◑ nublado ● lloviendo

FENOMENOS REGISTRADOS EN LAS ULTIMAS 24 HORAS

nieve ✳ granizo ▲ niebla ═ tempestad ↯ helada

Precipitación: Con negro: Desde imprecisable hasta 49 mm.
Con rojo: de cincuenta en adelante.

Las flechas rojas indican la dirección e intensidad de los vientos de velocidad máxima mayores de diez metros por segundo.

Los datos de Estados Unidos, se proporcionan por la Oficina Meteorológica de New Orleans, los de la Habana por el Observatorio de Belén y los de El Salvador por el Observatorio de San Salvador.

LUNES 11 DE ABRIL DE 1927

Regiones	ESTACIONES	Presión al nivel del mar	Temperatura Ambiente	Temperatura Máxima de ayer	Temperatura Mínima en 12 horas.	Lluvia en 24 h.	Altur del barómetro
		mm.	°	°	°	mm.	
1	Guaymas.	760.8	18	25	17	0	8
	Hermosillo	60.8	12		11	0	248
	La Paz.	60 2	15	31	15	0	11
	Culiacán.	58,8	16	30	16	0	58
	Islas Marías.	59.4	18	27	17	0	4
2	Mazatlán.	59.0	20	28	19	0	78
	San Blas.	59.0	18	25	16	0	7
	Acapulco.	58.4	24	31	24	0	»
	Chilpancingo.	58.0	16	31	15	0	1250
3	Colima.	59.0	17	34	17	0	498
	Manzanillo	59.2	22		21	0	4
	Oaxaca.	57 8	15	31	14	0	1563
	C. Juárez.	55.0	11	27	9	0	1137
4	C. Lerdo.	57.0	15	30	14	0	1140
	Chihuahua.	54.9	14	28	13	0	1423
	Durango.	57.5	13	28	13	0	1886
	Aguascalientes.	57.8	12	29	11	0	1879
	Guadalajara.	58.5	10	30	10	0	1575
5	Guanajuato.	58 0	15	28	14	0	2037
	León.	58.0	12	28	11	0	1809
	Querétaro.	58.1	14	28	13	0	1842
	S. Luis Potosí.	58.1	15	31	14	0	1877
	Zacatecas.	57.6	14	20	13	0	2612
	Cuernavaca.						1540
	Morelia.	58.5	13	25	12	Inap.	1923
6	Pachuca.	58.2	12	28	11	Inap.	2435
	Puebla.	58.1	12	27	11	Inap.	2150
	Tacubaya	58 8	11	27	10	0	2309
	Tlaxcala	58 2	11	28	10	0	2240
	Toluca.	58.1	9		8	Inap.	2675
	C. Victoria	58.3	21	35	21	0	
	Lampazos.	57.5	23	34	20	0	317
7	Matamoros.	58 6	23	31	23	0	12
	Monterrey.	58 2	21	31	21	0	528
	Saltillo.	57.5	20	29	15	0	1609
	Tampico.	58.0	25	30	24	0	18
	Córdoba.	57.9	21	32	19	0	871
	Frontera.	58.2	23	35	21	0	2
	Jalapa.	58.0	18	30	17	5	1399
	Orizaba.	58.0	18	28	15	0	1248
8	Puerto México.	57.8	26	35	24	0	14
	Río Verde.	58.0	20	36	19	0	987
	Tulancingo	58.1	11	28	9	0	2181
	Tuxpan	58.0	24	31	23	0	
	Veracruz	57.8	25	29	25	0	16
	Comitán	58.1	13	27	11	Inap.	1685
9	Salina Cruz.	57 4	25	29	24	0	56
	San Cristóbal	58.1	7	21	5	0	2118
	Tapachula	57.8	23	35	21	0	168
	Tuxtla Gutiérrez.	58.0	21	35	20	0	536
	Campeche.	59.0	25	32	24	0	26
	C. del Carmen						
	Cozumel						
10	Maxcanú.	59.2	24	37	24	0	12
	Mérida.	60 2	24	34	22	0	22
	Payo Obispo	59.0	26	29	25	0	4
	Progreso.	59 8	23	31	23	0	14
	Valladolid.	59 8	23	34	21	0	22

Lluvia en Estaciones Termopluviométricas.

REGIONES		m.m	REGIONES		m.m
1	Altar.	0	4	S. Juan de Gpe.	0
	Ensenada	15		Stgo. Papasquiaro	0
	Nicozari.	0		Sombrerete	0
	Navojoa.	0		Temósachic	0
	Ures	0		Tepehuanes.	
	Acaponeta.	0	5	Villa González	0
2	Badiraguato.			S. José Iturbide.	0
	Choix.	0	6	Tehuacán	Inap.
	Mazatla			Zamora.	0
	San Ignacio.	0	7	Zitácuaro	0
	Tepic.	0		Camargo, Tamps.	0
	Topolobampo.	0		Linares	0
	Hunjuapan	0		Monclova	0
3	Huetamo	0	8	Huauchinango	0
	Iguala	0		Teapa	0
	Tamazula	0		Tenosique	0
	Unión.	0		Villa Hermosa.	0
4	Charcas.	0	9	Cintalapa	0
	La Flor	0		Matías Romero.	0
	Nazas.	0		Tonalá	0
	Parral	0	10	Champotón	

PREVISION GENERAL

La temperatura ascenderá en toda la República. Se registrarán lluvias en la porción Noroeste del país y dominará buen tiempo en el resto de la República.

Probabilidades para el Día y la Noche de Mañana

REGION 1
- No habrá cambio de temperatura.
- Cielo nublado.
- Lluvias aisladas.
- Vientos moderados del Noroeste.

REGION 2
- No habrá cambio de temperatura.
- Cielo medio nublado.
- No habrá lluvias.
- Vientos moderados del Noroeste.

REGION 3
- No habrá cambio de temperatura.
- Cielo medio nublado.
- No habrá lluvias.
- Vientos débiles del Oeste.

REGION 4
- Ascenso de temperatura.
- Cielo medio nublado.
- No habrá lluvias.

REGION 5
- Ascenso de temperatura.
- Cielo medio nublado.
- No habrá lluvias.

REGION 6
- Ascenso de temperatura.
- Cielo medio nublado.
- Lluvias aisladas.

REGION 7
- Ascenso de temperatura.
- Cielo medio nublado.
- Lluvias aisladas.
- Vientos moderados del Sureste.

REGION 8
- Ascenso de temperatura.
- Cielo medio nublado.
- No habrá lluvias.
- Vientos moderados del Sureste.

REGION 9
- No habrá cambio de temperatura.
- Cielo medio nublado.
- No habrá lluvias.
- Vientos moderados del Sur.

REGION 10
- No habrá cambio de temperatura.
- Cielo medio nublado.
- No habrá lluvias.
- Vientos moderados del Este.

Zincografía de la Dirección de Estudios Geográficos y Climatológicos.

SERVICIO METEOROLOGICO MEXICANO

CARTA DEL TIEMPO

JEFE DEL SERVICIO METEOROLOGICO,
MARIANO MOCTEZUMA.

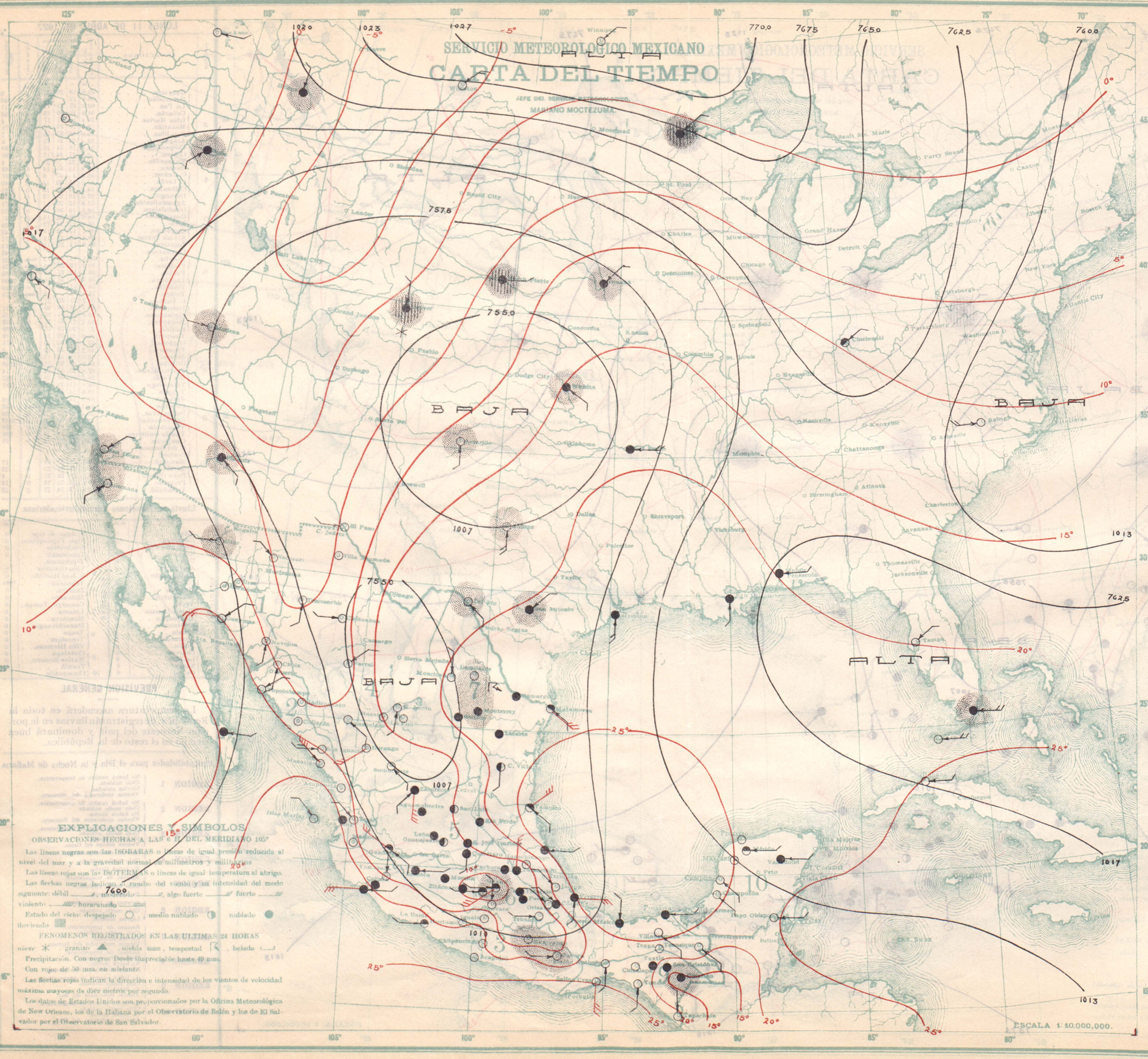

EXPLICACIONES Y SIMBOLOS

OBSERVACIONES HECHAS A LAS 6 H. DEL MERIDIANO 105°

Las líneas negras son las ISOBARAS o líneas de igual presión reducida al nivel del mar y a la gravedad normal en milímetros y milibares.

Las líneas rojas son las ISOTERMAS o líneas de igual temperatura al abrigo.

Las flechas negras indican el rumbo del viento y su intensidad del modo siguiente: débil ——, moderado ——, algo fuerte ——, fuerte ——, violento ——, huracanado ——.

Estado del cielo: despejado ○, medio nublado ◑, nublado ●, lloviendo ▦.

FENOMENOS REGISTRADOS EN LAS ULTIMAS 24 HORAS

nieve ✳, granizo ▲, niebla ≡, tempestad ↯, helada ⌴.

Precipitación. Con negro: Desde inapreciable hasta 49 mm.

Con rojo: de 50 mm. en adelante.

Las flechas rojas indican la dirección e intensidad de los vientos de velocidad máxima mayores de diez metros por segundo.

Los datos de Estados Unidos son proporcionados por la Oficina Meteorológica de New Orleans, los de la Habana por el Observatorio de Belén y los de El Salvador por el Observatorio de San Salvador.

MARTES 12 DE ABRIL DE 1927

Regiones	ESTACIONES	Presión al nivel del mar	Temperatura Ambiente	Temperatura Máxima de ayer	Temperatura Mínima en últimas 24 h.	Lluvia en 24 h.	Alter. del barómetro
		m/m	°	°	°	mm.	
1	Guaymas	61.2	15	23	14	0	8
	Hermosillo	60.4	10		10		243
	La Paz	60 2	15	26	14	0	11
	Culiacán	58.8	13	30	12	0	53
2	Islas Marías	58.4	22	27	20	0	4
	Mazatlán	58.2	20	23	20	0	78
	San Blas	58.0	21		16	0	7
	Acapulco	57.8	22	30	22	0	3
	Chilpancingo	57.8	15	32	14	0	1250
3	Colima	57.6	17	33	17	0	498
	Manzanillo	57.6	22	31	22	0	4
	Oaxaca	57 7	17	32	16	Inap	1563
4	C. Juárez	55.6	5	28	5	0	1137
	C. Lerdo	54.6	21	32	18	0	1140
	Chihuahua	53.4	12	26	11	0	1423
	Durango	56.0	11	25	10	0	1886
	Aguascalientes	56.8	16	28	14	0	1879
	Guadalajara	57.5	10	30	10	0	1575
5	Guanajuato	57 0	15	28	15	0	2037
	León	56.8	14	29	12	0	1809
	Querétaro	56.8	15	29	14	0	1842
	S. Luis Potosí	56.4	17	31	15	0	1877
	Zacatecas	55.6	11	20	10	0	2612
	Cuernavaca	57.8	20	29	18	0	1540
	Morelia	57.3	14	26	13	0	1923
	Pachuca	56.8	12	19	12	0	2435
6	Puebla	57.1	18	27	12	0	2150
	Tacubaya	57 0	12	26	11	Inap	2309
	Tlaxcala	57 1	12	24	8	0	2240
	Toluca	56.9	9	21	7	0	2675
	C. Victoria	56.4	22	34	22	0	
	Lampazos	55.8	23	35	20	Inap	317
7	Matamoros	56.8	24	32	23	0	12
	Monterrey	56 0	22	34	21	Inap	528
	Saltillo	55.2	21	29	17	0	1609
	Tampico	56.6	25	30	24	0	18
	Córdoba	57.2	17	31	16	0	871
	Frontera	58.6	25	36	23	0	2
	Jalapa	56.9	9	28	17	0	1899
	Orizaba	57 2	16	28	15	0	1248
8	Puerto México	57.8	25		22	0	14
	Río Verde	56.8	18	32	17	0	987
	Tulancingo	56.7	12	29	11	0	2181
	Tuxpan	56.8	25	30	24	0	
	Veracruz	57.0	24	29	24	0	16
	Comitán	58.2	14	29	13	4	1635
9	Salina Cruz	57 6	26	30	24	0	56
	San Cristóbal	58.0	11	21	9	0	2118
	Tapachula	57.8	23	34	22	0	168
	Tuxtla Gutiérrez	58.0	24	33	23	0	536
	Campeche	59.0	25	31	24	0	25
	C. del Carmen						
	Cozumel						
10	Maxcanú	59.6	22	31	21	0	12
	Mérida	60 2	28	35	21	0	22
	Payo Obispo	59.6	25	29	25	0	4
	Progreso	60 4	21	30	20	0	14
	Valladolid	60 2	23		20	0	22

Lluvia en Estaciones Termopluviométricas.

REGIONES		m.m	REGIONES		m.m
1	Altar	Inap	4	S. Juan de Gpe.	0
	Ensenada	18		Stgo. Papasquiaro	0
	Nacozari	0		Sombrerete	0
	Navojoa	0		Temósachic	0
	Ures	0	5	Tepehuanes	
	Acaponeta	0		Villa González	0
	Badiraguato			S. José Iturbide	0
2	Choix	0	6	Tehuacán	0
	Mascota			Zamora	0
	San Ignacio	0		Zitácuaro	0
	Tepic	0	7	Camargo, Tamps.	0
	Topolobampo	0		Linares	0
	Huajuapan	Inap		Monclova	0
3	Huetamo	0	8	Huauchinango	0
	Iguala	0		Teapa	0
	Tamazula	0		Tenosique	0
	Unión	0		Villa Hermosa	0
4	Charcas	0	9	Cintalapa	
	La Flor	0		Matías Romero	0
	Nazas	0	10	Tonalá	0
	Parral	0		Champotón	0

PREVISION GENERAL

La temperatura principiará a disminuir al Noroeste de la República y seguirá aumentando al Sur de ella. Habrá lluvias aisladas en la parte Norte del país y en la región del Istmo de Tehuantepec.

Probabilidades para el Día y la Noche de Mañana

REGION 1
Descenso de temperatura.
Cielo medio nublado.
Lluvias aisladas.
Vientos moderados o algo fuertes del Noroeste

REGION 2
Descenso de temperatura.
Cielo medio nublado.
No habrá lluvias.
Vientos moderados o algo fuertes del Noroeste

REGION 3
No habrá cambio de temperatura.
Cielo despejado.
No habrá lluvias.
Vientos moderados del Oeste.

REGION 4
Descenso de temperatura.
Cielo medio nublado.
Lluvias aisladas.

REGION 5
No habrá cambio de temperatura.
Cielo despejado.
No habrá lluvias.

REGION 6
Ascenso de temperatura.
Cielo medio nublado.
Lluvias aisladas.

REGION 7
No habrá cambio de temperatura.
Cielo medio nublado.
No habrá lluvias.
Vientos moderados del Sureste.

REGION 8
Ascenso de temperatura.
Cielo despejado.
No habrá lluvias.
Vientos moderados del Sureste.

REGION 9
Ascenso de temperatura.
Cielo medio nublado.
Lluvias aisladas.
Vientos moderados del Sur.

REGION 10
Ascenso de temperatura.
Cielo medio nublado.
No habrá lluvias.
Vientos moderados del Sureste.

Zincografía de la Dirección de Estudios Geográficos y Climatológicos

SECRETARIA DE AGRICULTURA Y FOMENTO.

DIRECCION DE ESTUDIOS GEOGRAFICOS Y CLIMATOLOGICOS

SERVICIO METEOROLOGICO MEXICANO

CARTA DEL TIEMPO

JEFE DEL SERVICIO METEOROLOGICO,
MARIANO MOCTEZUMA.

MIERCOLES 13 DE ABRIL DE 1927

Regiones	ESTACIONES	Presión al nivel del mar	Temperatura ambiente	Temperatura Máxima de las 24 hs.	Temperatura Mínima en las últimas 24 hs.	Lluvia en 24 h.	Altor del barómetro
		+700	°	°	°	mm.	
1	Guaymas.	61.0	14	31	14	0	8
	Hermosillo						248
	La Paz.	60.0	12	35	12	0	11
	Culiacán.						53
2	Islas Marías.	59.2	21	26	17	0	4
	Mazatlán.	58.6	16	24	15	0	78
	San Blas.						7
	Acapulco.	57.0	23	31	22	0	3
	Chilpancingo.						1260
3	Colima.	57.8	20		18	0	498
	Manzanillo.	57.6	24	30	23	0	4
	Oaxaca.	56.0	16	33	15	2	1563
4	C. Juárez.	56.0	3	18	1	0	1137
	C. Lerdo.	54.0	19	31	18	0	1140
	Chihuahua.	53.0	3	24	2	0	1423
	Durango.	55.5	12	29	10	0	1886
	Aguascalientes.	55.2	13	28	11	0	1879
	Guadalajara.	57.5	9		9	0	1575
5	Guanajuato.	57.0	14	27	14	0	2037
	León.	56.8	13	30	12	0	1809
	Querétaro.	56.1	15	29	13	0	1842
	S. Luis Potosí.	54.6	19	32	15	0	1877
	Zacatecas.	55.0	9	19	8	0	2612
	Cuernavaca.	56.3	20	29	17	0	1540
	Morelia.	56.5	12	26	11	0	1922
	Pachuca.	55.0	11	20	11	Inap	2435
6	Puebla.	55.1	13	26	12	0	2160
	Tacubaya.	56.1	12	28	9	0	2309
	Tlaxcala	54.8	12	25	12	0	2240
	Toluca.	56.1	7	22	6	0	2675
	C. Victoria						
7	Lampazos.	50.9	22	36	20	0	317
	Matamoros.	51.8	25	30	24	0	12
	Monterrey.	51.8	21	33	20	0	528
	Saltillo.	51.5	16	30	15	0	1609
	Tampico.	53.2	25	30	23	Inap	18
	Córdoba	54.0	21	31	20	0	871
	Frontera.	56.8	28	31	22	0	2
	Jalapa.	53.4	20	34	17	0	1399
	Orizaba.	54.5	21	27	20	0	1248
8	Puerto México.	55.0	25	33	22	0	14
	Río Verde.	54.1	18	34	17	0	987
	Tulancingo	54.6	13	30	12	1	2181
	Tuxpan	53.4	24	33	23	0	
	Veracruz	53.6	24	30	24	0	16
	Comitán	57.0	16	27	12	0	1635
9	Salina Cruz.	56.2	26	29	25	0	56
	San Cristóbal	56.1	9	22	6	0	2118
	Tapachula	57.2	24	36	23	0	168
	Tuxtla Gutiérrez.	57.0	20	33	20	0	536
	Campeche.						25
	C. del Carmen.						
	Cozumel.						
10	Maxcanú.						12
	Mérida	58.2	24	34	21	0	22
	Payo Obispo	59.0	26	29	26	0	4
	Progreso.	58.6	22	33	22	0	14
	Valladolid.	59.0	22		20	0	22

Lluvia en Estaciones Termopluviométricas.

REGIONES		m.m.	REGIONES		m.m.
1	Altar.		4	S. Juan de Gpe.	
	Ensenada			Stgo. Papasquiaro	0
	Nacozari.			Sombrerete	
	Navojoa.			Temósachic	
	Ures.			Tepehuanes.	
	Acaponeta.			Villa González	
2	Badiraguato.		5	S. José Iturbide.	0
	Choix.			Tehuacán	0
	Mascota		6	Zamora.	0
	San Ignacio.			Zitácuaro	0
	Tepic.	0		Camargo, Tamps.	0
	Topolobampo.		7	Linares	0
	Huajuapan			Monclova	0
	Huetamo			Huauchinango	
3	Iguala	0	8	Teapa	0
	Tamazula			Tenosique	0
	Unión.			Villa Hermosa.	
	Charcas.	0		Cintalapa	0
	La Flor.	0	9	Matías Romero.	0
4	Nazas.	0		Tonalá	0
	Parral		10	Champotón	0

PREVISION GENERAL

La temperatura descenderá al Norte de la República y ascenderá al Sur. Se registrarán lluvias en la Vertiente del Golfo de México. Dominará buen tiempo en el resto del país.

Probabilidades para el Día y la Noche de Mañana

REGION 1	No habrá cambio de temperatura. Cielo despejado. No habrá lluvias. Vientos moderados del Noroeste.
REGION 2	No habrá cambio de temperatura. Cielo despejado. No habrá lluvias. Vientos moderados del Noroeste.
REGION 3	Ascenso de temperatura. Cielo medio nublado. No habrá lluvias. Vientos moderados del Oeste.
REGION 4	Descenso de temperatura. Cielo despejado. No habrá lluvias.
REGION 5	Descenso de temperatura. Cielo despejado. No habrá lluvias.
REGION 6	No habrá cambio de temperatura. Cielo medio nublado. No habrá lluvias.
REGION 7	Descenso de temperatura. Cielo nublado. Lluvias aisladas. Vientos débiles del Norte.
REGION 8	Descenso de temperatura. Cielo nublado. Lluvias aisladas. Vientos moderados del Norte.
REGION 9	No habrá cambio de temperatura. Cielo medio nubiado. No habrá lluvias. Vientos moderados del Sur.
REGION 10	Ascenso de temperatura. Cielo medio nubiado. No habrá lluvias. Vientos moderados del Sureste.

EXPLICACIONES Y SIMBOLOS

OBSERVACIONES HECHAS A LAS 6 H. DEL MERIDIANO 105°

Las líneas negras son las ISOBARAS o líneas de igual presión reducida al nivel del mar y a la gravedad normal en milímetros o milibarios

Las líneas rojas son las ISOTERMAS o líneas de igual temperatura al abrigo.

Las flechas negras indican el rumbo del viento y su intensidad del modo siguiente: débil ——, moderado ——/, algo fuerte ——//, fuerte violento ——///, huracanado ——////.

Estado del cielo: despejado ○, medio nublado ◑, nublado ● lloviendo ■

FENOMENOS REGISTRADOS EN LAS ULTIMAS 24 HORAS

nieve ✳, granizo ▲, niebla ≡, tempestad ϟ, helada ⊔

Precipitación. Con negro: Desde imapreciable hasta 49 mm.

Con rojo: de 50 mm. en adelante.

Las flechas rojas indican la dirección e intensidad de los vientos de velocidad máxima mayores de diez metros por segundo.

Los datos de Estados Unidos son proporcionados por la Oficina Meteorológica de New Orleans, los de la Habana por el Observatorio de Belén y los de El Salvador por el Observatorio de San Salvador.

ESCALA 1:10.000.000.

Zincografía de la Dirección de Estudios Geográficos y Climatológicos

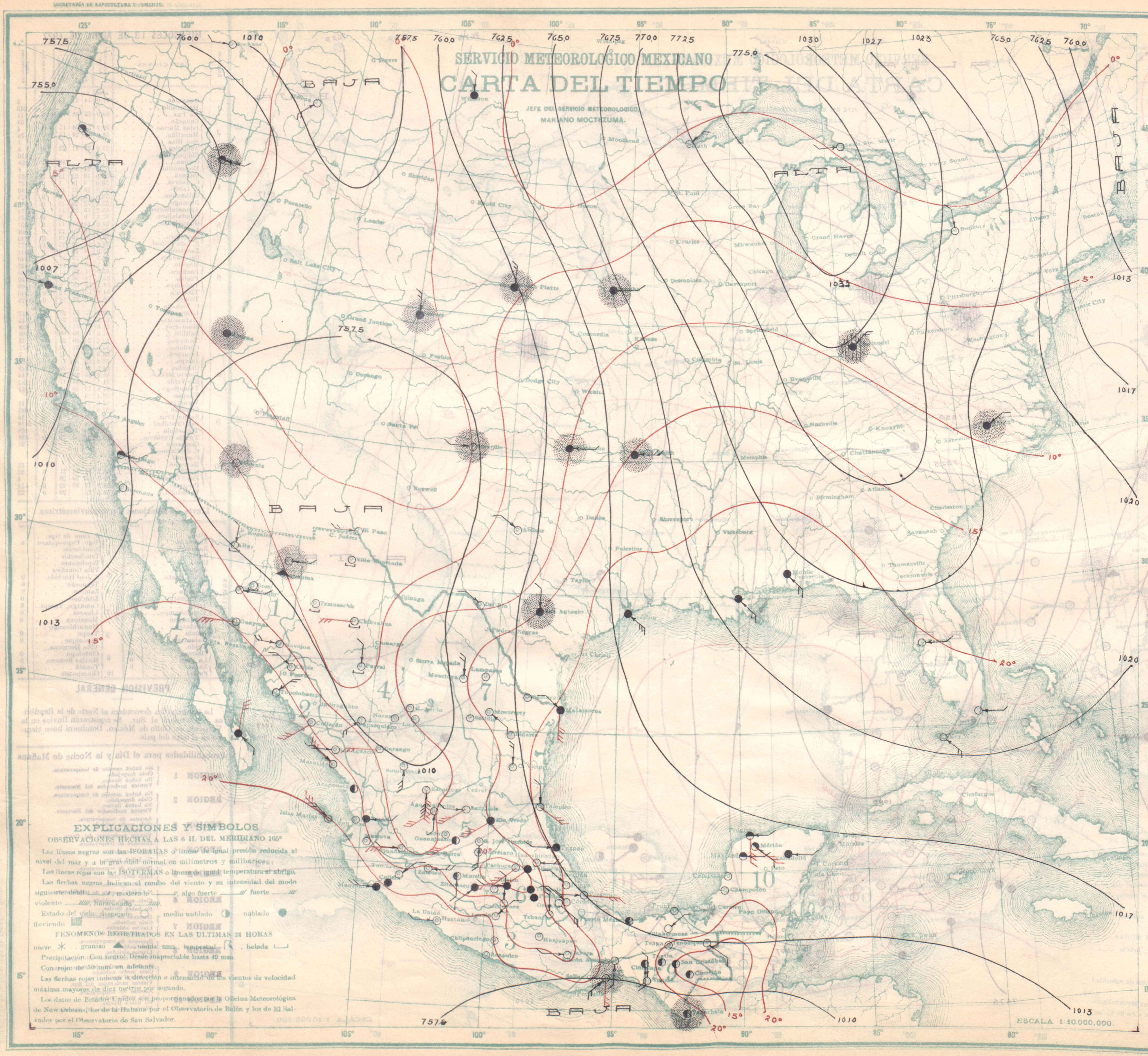

JUEVES 14 DE ABRIL DE 1927

Regiones	Estaciones	Presion al nivel del mar	Temperatura Ambiente	Máxima de ayer	Mínima en últimas 24 h.	Lluvia en 24 h.	Altura del barómetro
		700	°	°	°	mm.	
	Guaymas	61.4	15	22	14	0	8
1	Hermosillo	61.3	10		9	0	243
	La Paz	61.4	11	27	10	0	11
	Culiacán	59.8	9	26	8	0	53
2	Islas Marías	59.6	20	25	19	0	4
	Mazatlán	59.6	16	20	14	0	78
	San Blas						7
	Acapulco	57.4	22	31	21	0	3
	Chilpancingo	57.0	13	29	12	0	1250
3	Colima	57.2	18	32	17	0	498
	Manzanillo	58.4	22	31	21	0	4
	Oaxaca	55.5	11	32	10	0	1563
	C. Juárez	56.2	12	14	2	0	1137
4	C. Lerdo	55.3	11	30	10	0	1140
	Chihuahua	55.8	1	18	-1	0	1423
	Durango	56.8	9	22	8	0	1886
	Aguascalientes	55.4	12	27	8	0	1879
	Guadalajara	57.0	6	30	6	0	1575
5	Guanajuato	56.0	14	26	13	0	2037
	León	56.5	13	28	11	0	1809
	Querétaro	54.8	18	29	12	0	1842
	S. Luis Potosí	54.2	15	32	14	0	1877
	Zacatecas	55.6	7	18	7	0	2612
	Cuernavaca	55.5	17	30	17	0	1540
	Morelia	55.8	15	26	13	0	1923
	Pachuca	53.0	8	26	8	0	2435
6	Puebla	54.2	16	26	14	0	2150
	Tacubaya	55.0	13	28	11	0	2309
	Tlaxcala	54.3	13	25	12	0	2240
	Toluca						2675
	C. Victoria	54.6	22	37	22	0	
	Lampazos	54.0	17	31	12	0	317
7	Matamoros	53.8	20	32	20	0	12
	Monterrey	54.8	18	35	17	0	528
	Saltillo	54.8	15	30	14	0	1609
	Tampico	51.8	23	30	22	0	18
	Córdoba	53.0	26	34	23	0	871
	Frontera						2
	Jalapa	52.5	23	32	19	0	1399
	Orizaba	53.8	23	32	21	0	1248
8	Puerto México	53.0	24	37	20	0	14
	Río Verde	53.8	19	37	18	0	987
	Tulancingo	53.6	15	32	13	0	2181
	Tuxpan	52.0	22	34	20	0	
	Veracruz	52.2	24	31	23	0	16
	Comitán	56.6	15	21	13	0	1635
9	Salina Cruz	56.2	26	28	25	Inap	56
	San Cristóbal	56.0	11	22	8	0	2118
	Tapachula	57.2	23	34	21	4	168
	Tuxtla Gutiérrez	55.8	19	35	19	0	536
	Campeche						25
	C. del Carmen						
	Cozumel						
10	Maxcanú	56.2	24	31	24	0	12
	Mérida	56.2	25	35	22	0	22
	Payo Obispo						4
	Progreso	56.8	24	34	24	0	14
	Valladolid	58.4	24	33	22	0	22

Lluvia en Estaciones Termopluviométricas.

Regiones	Estación	m.m	Regiones	Estación	m.m
	Altar	0		S. Juan de Gpe.	0
	Ensenada	0		Stgo. Papasquiaro	0
1	Nacozari	Inap	4	Sombrerete	0
	Navojoa	0		Temósachic	0
	Ures	0		Tepehuanes	
	Acaponeta	0	5	Villa González	0
	Badiraguato			S. José Iturbide	0
	Choix	0		Tehuacán	0
2	Mascota		6	Zamora	0
	San Ignacio	0		Zitácuaro	0
	Tepic	0		Camargo, Tamps.	0
	Topolobampo	0	7	Linares	0
	Huajuapan	0		Monclova	0
3	Huetamo			Huauchinango	0
	Iguala	0	8	Teapa	0
	Tamazula	0		Tenosique	0
	Unión	0		Villa Hermosa	0
	Charcas	0		Cintalapa	0
4	La Flor	0	9	Matías Romero	0
	Nazas	0		Tonalá	0
	Parral	0	10	Champotón	0

PREVISION GENERAL

La temperatura continuará descendiendo en el Norte de la República y en la Vertiente del Golfo de México, en donde se registrarán algunas lluvias aisladas. En el Golfo de México soplará "NORTE" moderado.

Probabilidades para el Día y la Noche de Mañana

REGION 1 — No habrá cambio de temperatura. Cielo despejado. No habrá lluvias. Vientos moderados del Oeste.

REGION 2 — No habrá cambio de temperatura. Cielo despejado. No habrá lluvias. Vientos moderados del Oeste.

REGION 3 — No habrá cambio de temperatura. Cielo medio nublado. No habrá lluvias. Vientos moderados del Oeste.

REGION 4 — Descenso de temperatura. Cielo despejado. No habrá lluvias.

REGION 5 — Descenso de temperatura. Cielo medio nublado. No habrá lluvias.

REGION 6 — Descenso de temperatura. Cielo medio nublado. No habrá lluvias.

REGION 7 — Descenso de temperatura. Cielo nublado. Lluvias aisladas. Vientos moderados del Norte.

REGION 8 — Descenso de temperatura. Cielo medio nublado. Lluvias aisladas. Vientos moderados o algo fuertes del Norte.

REGION 9 — No habrá cambio de temperatura. Cielo medio nublado. No habrá lluvias. Vientos moderados del Norte.

REGION 10 — Descenso de temperatura. Cielo medio nublado. No habrá lluvias. Vientos moderados del Noreste.

Zincografía de la Dirección de Estudios Geográficos y Climatológicos

SERVICIO METEOROLOGICO MEXICANO

CARTA DEL TIEMPO

JEFE DEL SERVICIO METEOROLOGICO,
MARIANO MOCTEZUMA.

VIERNES 15 DE ABRIL DE 1927

Regiones	ESTACIONES	Presion al nivel del mar	Temperatura. Ambiente	Máxima de ayer	Mínima en 14 horas	Lluvia en 24 h.	Altura del barómetro
		m.m	°	°	°	mm.	
1	Guaymas	62.0	16	22	13	0	8
	Hermosillo	62.2	13		10	0	248
	La Paz	61.2	11	25	11	0	11
2	Culiacán	60.6	10	28	10	0	53
	Islas Marías	60.4	18	25	16	0	4
	Mazatlán	60.6	14	29	14	0	78
	San Blas	60.0	18	23	17	0	7
3	Acapulco	59.2	23	32	22	0	3
	Chilpancingo	58.3	15	29	14	0	1250
	Colima	59.8	15	32	14	0	498
	Manzanillo	60.2	19	30	18	0	4
4	Oaxaca	58.2	14	32	13	0	1563
	C. Juárez	60.4	5	17	4	0	137
	C. Lerdo	59.8	8	25	6	0	1140
	Chihuahua	60.2	2	18	0	0	1423
	Durango	59.9	6	23	5	0	1886
	Aguascalientes	59.3	11	26	9	0	1879
	Guadalajara	59.8	7	28	7	0	1575
5	Guanajuato	59.1	14	25	13	0	2037
	León	59.0	12	28	11	0	1809
	Querétaro	58.5	14	28	13	0	1842
	S. Luis Potosí	58.8	15	28	14	0	1877
	Zacatecas	59.5	8	16	7	0	2612
6	Cuernavaca	58.8	19	28	15	0	1540
	Morelia	58.9	17	24	10	0	1922
	Pachuca	58.6	11	24	10	0	2435
	Puebla	58.0	11	25	11	0	2160
	Tacubaya	58.8	11	26	10	0	2309
	Tlaxcala	57.9	10	23	8	0	2240
	Toluca	58.9	8	23	5	0	2675
7	C. Victoria	59.0	18	34	16	0	
	Lampazos	59.7	16	28	12	0	317
	Matamoros	59.2	17	29	16	0	12
	Monterrey	59.0	19	28	15	0	528
	Saltillo	59.7	15	24	14	0	1609
	Tampico	58.0	20	29	19	0	18
8	Córdoba	57.9	19	35	17	0	871
	Frontera	59.0	26	31	23	0	2
	Jalapa	58.0	19	32	17	0	1399
	Orizaba	57.9	15	32	14	0	1248
	Puerto México						14
	Río Verde	58.6	14	36	13	0	987
	Tulancingo	58.2	11	30	9	0	2181
	Tuxpan	57.8	21	31	20		
	Veracruz	57.8	24	32	24	0	16
9	Comitán	58.5	19	27	14	0	1635
	Salina Cruz	57.8	26	28	25	0	56
	San Cristóbal	58.5	14	28	11	0	2118
	Tapachula	58.4	23	33	22	15	168
	Tuxtla Gutiérrez	58.1	21	33	20	0	536
10	Campeche	58.0	26	35	26	0	25
	C. del Carmen						
	Cozumel						
	Maxcanú	58.6	25	33	24	0	12
	Mérida	58.8	25	34	24	0	22
	Payo Obispo	58.8	27	29	26	0	4
	Progreso	59.2	24	34	24	0	14
	Valladolid	59.0	23	33	21	0	22

Lluvia en Estaciones Termopluviométricas.

REGIONES		m.m	REGIONES		m-m
1	Altar	0	4	S. Juan de Gpe.	0
	Ensenada	0		Stgo. Papasquiaro	0
	Nacozari	0		Sombrerete	0
	Navojoa			Temósachic	0
	Ures	0		Tepehuanes	
2	Acaponeta	0	5	Villa González	0
	Badiraguato			S. José Iturbide	0
	Choix	0		Tehuicán	0
	Mascota	0	6	Zamora	0
	San Ignacio	0		Zitácuaro	0
	Tepic	0		Camargo, Tamps.	0
	Topolobampo	0	7	Linares	0
	Huajuapan	0		Monclova	0
3	Huetamo			Huauchinango	0
	Iguala	0	8	Teapa	0
	Tamazula	0		Tenosique	0
	Unión	0		Villa Hermosa	
4	Charcas	0	9	Cintalapa	0
	La Flor			Matías Romero	0
	Nazas	0	10	Tonalá	0
	Parral	0		Champotón	0

PREVISION GENERAL

La temperatura ascenderá en el Norte del país y descenderá ligeramente en la porción Sur. Las lluvias serán escasas y sólo en la Vertente del Golfo de México se registrarán algunas.

Probabilidades para el Día y la Noche de Mañana

REGION 1 — Ascenso de temperatura. Cielo medio nublado. No habrá lluvias. Vientos moderados del Noroeste.

REGION 2 — Ascenso de temperatura. Cielo medio nublado. No habrá lluvias. Vientos moderados del Noroeste.

REGION 3 — No habrá cambio de temperatura. Cielo despejado. No habrá lluvias. Vientos moderados del Oeste.

REGION 4 — Ascenso de temperatura. Cielo despejado. No habrá lluvias.

REGION 5 — Descenso de temperatura. Cielo medio nublado. No habrá lluvias.

REGION 6 — No habrá cambio de temperatura. Cielo medio nublado. No habrá lluvias.

REGION 7 — Ascenso de temperatura. Cielo medio nublado. No habrá lluvias. Vientos moderados del Este.

REGION 8 — No habrá cambio de temperatura. Cielo medio nublado. No habrá lluvias. Vientos moderados del Noreste.

REGION 9 — No habrá cambio de temperatura. Cielo medio nublado. Lluvias aisladas. Vientos moderados del Norte.

REGION 10 — No habrá cambio de temperatura. Cielo medio nublado. No habrá lluvias. Vientos moderados del Noreste.

EXPLICACIONES Y SIMBOLOS

OBSERVACIONES HECHAS A LAS 5 H. DEL MERIDIANO 105°

Las líneas negras son las ISOBARAS o líneas de igual presión reducida al nivel del mar y a la gravedad normal en milímetros y milibarios

Las líneas rojas son las ISOTERMAS o líneas de igual temperatura al abrigo.

Las flechas negras indican el cambio del viento y su intensidad del modo siguiente: debil ——, moderado ——, algo fuerte ——, fuerte ——, violento ——, huracanado ——.

Estado del cielo: despejado ○, medio nublado ◑, nublado ●, lloviendo ■.

FENOMENOS REGISTRADOS EN LAS ULTIMAS 24 HORAS

nieve ✳, granizo ▲, niebla ═, tempestad ⌈, helada ⌊.

Precipitación en milímetros: Trazo inapreciable hasta 49 mm.

Con rojo: desde 50 mm en adelante.

Las flechas rojas indican la dirección e intensidad de los vientos de velocidad máxima mayores de diez metros por segundo.

Los datos de Estados Unidos son proporcionados por la Oficina Meteorológica de New Arica; los de la Habana por el Observatorio de Belén y los de El Salvador por el Observatorio de San Salvador.

ESCALA 1:10.000.000.

Zincografía de la Dirección de Estudios Geográficos y Climatológicos.

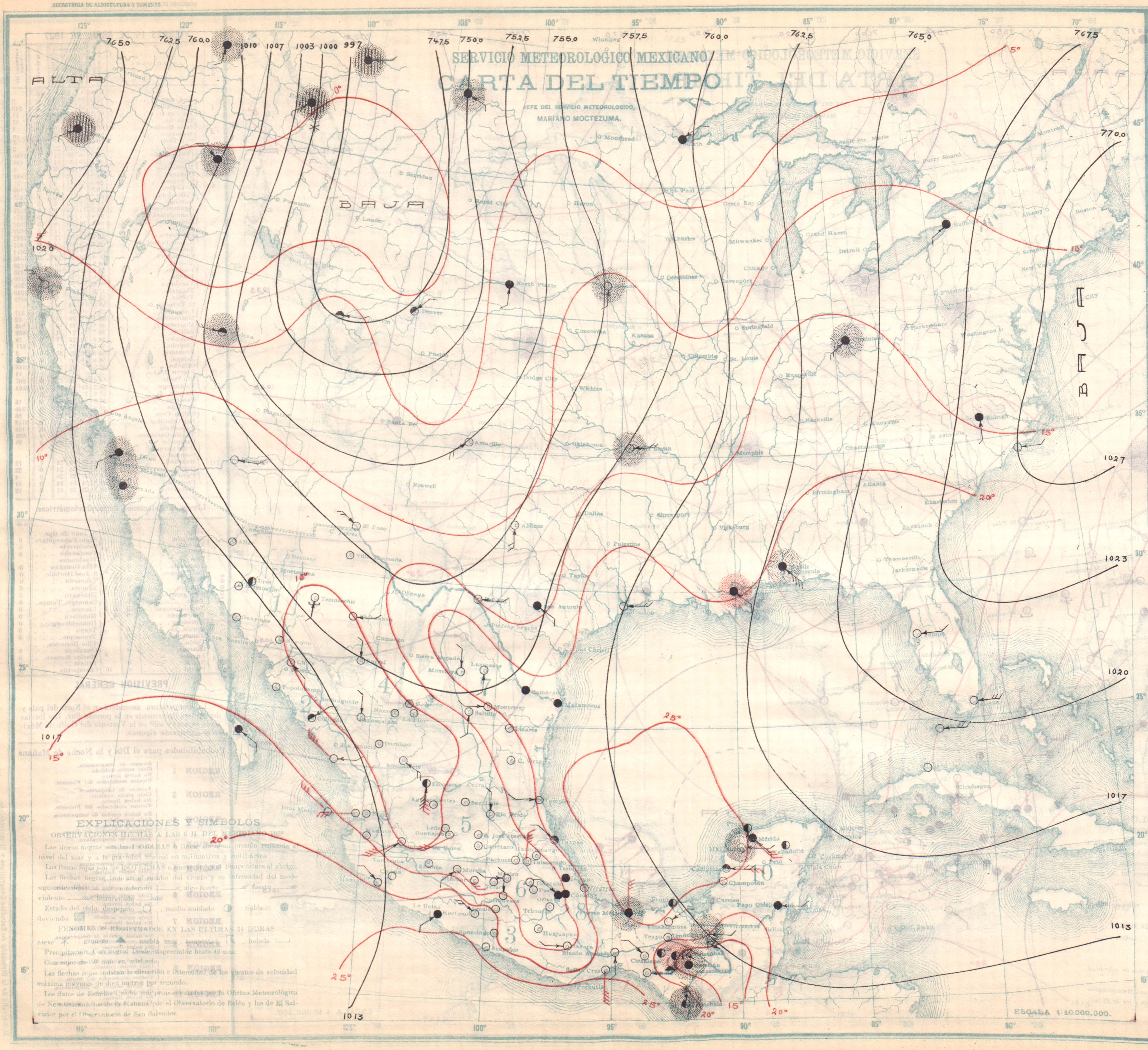

SABADO 16 DE ABRIL DE 1927

Regiones	Estaciones	Presion al nivel del mar (700)	Temperatura Ambiente °	Temperatura Máxima de ayer °	Temperatura Mínima en últimas 24 h. °	Lluvia en 24 h. mm.	Altura del barometro
	Guaymas	60.2	16	26	14	0	8
1	Hermosillo	60.2	15		13	0	248
	La Paz	60.4	15	26	14	0	11
	Culiacán	60.8	11	26	9	0	53
	Islas Marías	60.4	17	25	15	0	4
2	Mazatlán	60.6	15	20	14	0	78
	San Blas	60.5	18	23	14	0	7
	Acapulco	59.8	23	31	22	0	3
	Chilpancingo	59.2	15	30	14	0	1250
3	Colima	59.8	14	32	14	0	498
	Manzanillo	60.3	19	29	18	0	4
	Oaxaca	58.9	16	33	14	0	1563
4	C. Juárez	57.6	8	21	5	0	1137
	C. Lerdo	58.0	11	26	9	0	1140
	Chihuahua	57.7	11	24	10	0	1423
	Durango	59.0	9	26	8	0	1886
	Aguascalientes	58.2	10	28	8	0	1879
	Guadalajara	59.4	9	29	8	0	1575
5	Guanajuato	58.6	11	25	11	0	2087
	León	58.5	12	28	9	0	1809
	Querétaro	58.8	11	27	9	0	1842
	S. Luis Potosí	58.3	11	30	10	0	1877
	Zacatecas	58.1	10	19	9	0	2612
	Cuernavaca	59.3	20	28	16	0	1540
	Morelia	59.0	10	24	9	0	1923
6	Pachuca	58.9	13	24	12	0	2435
	Puebla	58.9	13	25	11	0	2150
	Tacubaya	59.0	10	30	8	0	2309
	Tlaxcala	59.2	11	24	10	0	2240
	Toluca	58.8	12		10	0	2675
	C. Victoria	58.7	18	32	17	0	
	Lampazos	58.0	21	34	17	0	317
7	Matamoros	59.2	22	30	19	0	12
	Monterrey	58.6	17	29	16	0	528
	Saltillo	57.9	15	22	14	0	1609
	Tampico	58.6	22	28	21	0	18
	Córdoba	58.9	19	28	18	0	871
	Frontera	60.0	24	31	22	0	2
	Jalapa	58.9	18	27	17	0	1399
	Orizaba	59.0	16	24	15	0	1248
8	Puerto México	58.4	26	30	24	inap	14
	Río Verde	58.7	13	34	12	0	987
	Tulancingo	59.1	12	30	9	0	2181
	Tuxpan	58.7	20	31	19	0	
	Veracruz	58.8	23	28	23	0	16
	Comitán	59.8	15	26	13	1	1635
9	Salina Cruz	58.6	25	28	24	0	56
	San Cristóbal	59.2	12	21	8	50	2118
	Tapachula	58.4	23	31	21	inap.	168
	Tuxtla Gutiérrez	58.7	24	36	23	0	536
	Campeche	60.3	26	31	26	0	25
	C. del Carmen						
	Cozumel						
10	Maxcanú	60.8	25	32	25	inap	12
	Mérida	60.6	25	34	24	0	22
	Payo Obispo	61.0	26	30	26	0	4
	Progreso	60.6	24	34	24	0	14
	Valladolid	60.8	24	34	22	0	22

Lluvia en Estaciones Termopluviométricas.

Regiones	Estación	m.m	Regiones	Estación	m.m
	Altar	0		S. Juan de Gpe.	
	Ensenada	2		Stgo. Papasquiaro	0
1	Nacozari			Sombrerete	0
	Navojoa	0	4	Temósachic	0
	Ures	0		Tepehuanes	
	Acaponeta	0		Villa González	0
	Badiraguato		5	S. José Iturbide	0
	Choix	0		Tehuacán	
2	Mascota		6	Zamora	0
	San Ignacio	0		Zitácuaro	0
	Tepic	0		Camargo, Tamps.	0
	Topolobampo	0	7	Linares	0
	Huajuapan	0		Monclova	0
	Huetamo	0		Huauchinango	0
3	Iguala	0	8	Teapa	0
	Tamazula	0		Tenosique	37
	Unión	0		Villa Hermosa	0
	Charcas	0		Cintalapa	0
4	La Flor	0	9	Matías Romero	0
	Nazas	0		Tonalá	0
	Parral	0	10	Champotón	0

PREVISION GENERAL

La temperatura ascenderá en toda la República, especialmente en el Norte y sólo en la porción Norte de la Vertiente del Pacífico descenderá ligeramente y se registrarán lluvias.

Probabilidades para el Día y la Noche de Mañana

REGION 1 — Descenso de temperatura. Cielo nublado. Lluvias aisladas. Vientos moderados o algo fuertes del Noroeste.

REGION 2 — No habrá cambio de temperatura. Cielo nublado. Lluvias aisladas. Vientos moderados o algo fuertes del Noroeste.

REGION 3 — No habrá cambio de temperatura. Cielo medio nublado. No habrá lluvias. Vientos moderados del Oeste.

REGION 4 — Ascenso de temperatura. Cielo despejado. No habrá lluvias.

REGION 5 — Ascenso de temperatura. Cielo despejado. No habrá lluvias.

REGION 6 — Ascenso de temperatura. Cielo despejado. No habrá lluvias.

REGION 7 — Ascenso de temperatura. Cielo nublado. Lluvias aisladas. Vientos moderados o algo fuertes del Sureste.

REGION 8 — Ascenso de temperatura. Cielo despejado. No habrá lluvias. Vientos moderados del Sureste.

REGION 9 — Ascenso de temperatura. Cielo medio nublado. Lluvias aisladas. Vientos moderados o algo fuertes del Sur.

REGION 10 — Ascenso de temperatura. Cielo despejado. No habrá lluvias. Vientos moderados del Sureste.

Zincografía de la Dirección de Estudios Geográficos y Climatológicos.