National Oceanic and Atmospheric Administration

ERRATA NOTICE

One or more conditions of the original document may affect the quality of the image, such as:

Discolored pages
Faded or light ink
Binding intrudes into the text

This has been a co-operative project between the NOAA Central Library and the Climate Database Modernization Program, National Climate Data Center (NCDC). To view the original document, please contact the NOAA Central Library in Silver Spring, MD at (301) 713-2607 x124 or Library.Reference@noaa.gov

HOV Services
Imaging Contractor
12200 Kiln Court
Beltsville, MD 20704-1387
July 23, 2010

SERVICIO METEOROLOGICO MEXICANO

CARTA DEL TIEMPO

ALTA

JEFE DEL SERVICIO METEOROLOGICO,
MARIANO MOCTEZUMA.

EXPLICACIONES Y SIMBOLOS

OBSERVACIONES HECHAS A LAS 6 H. DEL MERIDIANO 105°

Las líneas negras son las ISOBARAS o líneas de igual presión reducida al nivel del mar y a la gravedad normal en milímetros y milibarios.

Las líneas rojas son las ISOTERMAS o líneas de igual temperatura al abrigo.

Las flechas negras indican el rumbo del viento y su intensidad del modo siguiente: débil ——, moderado ——, algo fuerte —— fuerte —— violento ——, huracanado ——.

Estado del cielo: despejado ○, medio nublado ◑, nublado ●, lloviendo ▩

FENOMENOS REGISTRADOS EN LAS ULTIMAS 24 HORAS

nieve ✳, granizo ▲, niebla ═, tempestad ⚡, helada ⌊

Precipitación. Con negro: Desde inapreciable hasta 49 mm.

Con rojo: de 50 mm. en adelante.

Las flechas rojas indican la dirección e intensidad de los vientos de velocidad máxima mayores de diez metros por segundo.

Los datos de Estados Unidos son proporcionados por la Oficina Meteorológica de New Orleans, los de la Habana por el Observatorio de Belén y los de El Salvador por el Observatorio de San Salvador.

ESCALA 1:10.000,000.

LUNES 1º DE AGOSTO DE 1927

Regiones	ESTACIONES	Presion al nivel del mar	Temperatura Ambiente	Temperatura Máxima de ayer	Temperatura Mínima en últimas 24 h.	Lluvia en 24 h.	Altura de barómetro
		+700	°	°	°	mm.	
1	Guaymas.						8
	Hermosillo	58.0	27		27	0	243
	La Paz.	59.0	24	37	23	Inap	11
	Culiacán.	60.2	26	35	25	Inap	58
	Islas Marías.	59.8	25	34	24	0	4
2	Mazatlán.	60.2	27	30	26		78
	San Blas.						7
	Acapulco.	60.4	26	33	25	0	3
	Chilpancingo.						1250
3	Colima.	61.0	22	33	21	Inap	498
	Manzanillo	60.6	26		25	0	4
	Oaxaca.	60.6	16	28	15	2	1563
	C. Juárez.	59.3	20	34	18	0	1137
4	C. Lerdo.	60.2	22	33	21	0	1140
	Chihuahua.	59.5	21	34	20	0	1423
	Durango.						1886
	Aguascalientes.	60.6	15	28	14	7	1879
	Guadalajara.	60.5	16	26	16	Inap	1575
5	Guanajuato.	60.5	15	25	14	Inap	2037
	León.	60.7	14	29	12	Inap	1809
	Querétaro.	60.8	15	27	12	2	1842
	S. Luis Potosí.	61.0	16	30	13	0	1877
	Zacatecas.						2612
	Cuernavaca.	61.0	18	27	16	13	1540
6	Morelia.	60.8	14	23	14	3	1922
	Pachuca.	60.8	12	23	10	3	2435
	Puebla.	60.9	15	24	14	3	2150
	Tacubaya.	61.0	12	25	10	3	2309
	Tlaxcala.	61.1	15	23	13	2	2240
	Toluca.	60.9	11		8	7	2675
	C. Victoria	61.7	24	33	22	0	
	Lampazos.						317
7	Matamoros.	62.0	27	36	25	0	12
	Monterrey.	61.3	23	33	22	0	528
	Saltillo.	61.2	19	30	16	0	1609
	Tampico.	61.8	27	33	26	4	18
	Córdoba.	61.5	20	29	18	37	871
	Frontera.	61.5	27	35	24	0	2
	Jalapa.	61.6	17	28	16	6	1399
	Orizaba.	31.5	17	25	16	32	1248
8	Puerto México.	61.2	27	30	25	1	14
	Río Verde.	61.4	21	30	20	0	987
	Tulancingo.	60.9	13	25	11	0	2181
	Tuxpan	61.0	29	34	24	0	
	Veracruz	61.6	28	31	26	2	16
	Comitán	61.0	16	25	15	1	1685
9	Salina Cruz	90.4	33	32	20	18	56
	San Cristóbal	61.0	15	23	13	Inap	2118
	Tapachula	59.8	22	32	21	Inap	168
	Tuxtla Gutiérrez.	61.1	25	31	22	11	536
	Campeche.	62.0	27		26	0	26
	C. del Carmen						
	Cozumel						
10	Maxcanú.	63.0	24	34	24	0	12
	Mérida	62.8	26	32	24	0	22
	Pago Obispo						4
	Progreso.	62.4	26	29	25	0	14
	Valladolid.	62.4	25	34	22	0	22

Lluvia en Estaciones Termopluviométricas.

Regiones		mm.
1	Altar.	
	Ensenada	
	Nacozari.	
	Navojoa.	Inap
	Ures	
2	Acaponeta.	
	Badiraguato.	0
	Choix.	
	Mazcota	8
	San Ignacio.	0
	Tepic.	
3	Topolobampo.	7
	Huajuapan	
	Huetamo	
	Iguala	3
	Tamazula	
	Unión.	
4	Charcas.	
	La Flor.	0
	Nazas.	1
	Patral	

Regiones		mm.
4	S. Juan de Gpe.	
	Stgo. Papasquiaro	Inap
	Sombrerete	
	Temósachic	
	Tepehuanes.	
5	Villa González	0
	S. José Iturbide.	6
6	Tehuacán	0
	Zamora.	7
	Zitácuaro	
7	Camargo, Tamps.	0
	Linares	
	Monclova	0
8	Huauchinango	
	Teapa	0
	Tenosique	0
	Villa Hermosa.	0
9	Cintalapa	3
	Matías Romero.	
10	Tonalá	
	Champotón	

PREVISION GENERAL

No habrá cambio de temperatura en ninguna región del país. Habrá lluvias generales en las porciones Sur y Media de la Vertiente del Pacífico y en la Mesa Central. En el resto de la República lloverá en puntos aislados.

Probabilidades para el Día y la Noche de Mañana

REGION 1
No habrá cambio de temperatura.
Cielo medio nublado.
Lluvias aisladas.
Vientos moderados del Suroeste.

REGION 2
No habrá cambio de temperatura.
Cielo nublado.
Lluvias generales.
Vientos moderados del Suroeste.

REGION 3
No habrá cambio de temperatura.
Cielo nublado.
Lluvias generales.
Vientos débiles del Oeste.

REGION 4
No habrá cambio de temperatura.
Cielo medio nublado.
Lluvias aisladas.

REGION 5
No habrá cambio de temperatura.
Cielo medio nublado.
Lluvias generales.

REGION 6
No habrá cambio de temperatura.
Cielo medio nublado.
Lluvias generales.

REGION 7
No habrá cambio de temperatura.
Cielo medio nublado.
Lluvias aisladas.
Vientos moderados del Sureste.

REGION 8
No habrá cambio de temperatura.
Cielo nublado.
Lluvias aisladas.
Vientos moderados del Este.

REGION 9
No habrá cambio de temperatura.
Cielo nublado.
Lluvias generales.
Vientos moderados del Norte.

REGION 10
No habrá cambio de temperatura.
Cielo medio nublado.
Lluvias aisladas.
Vientos moderados del Este.

Zincografía de la Dirección de Estudios Geográficos y Climatológicos

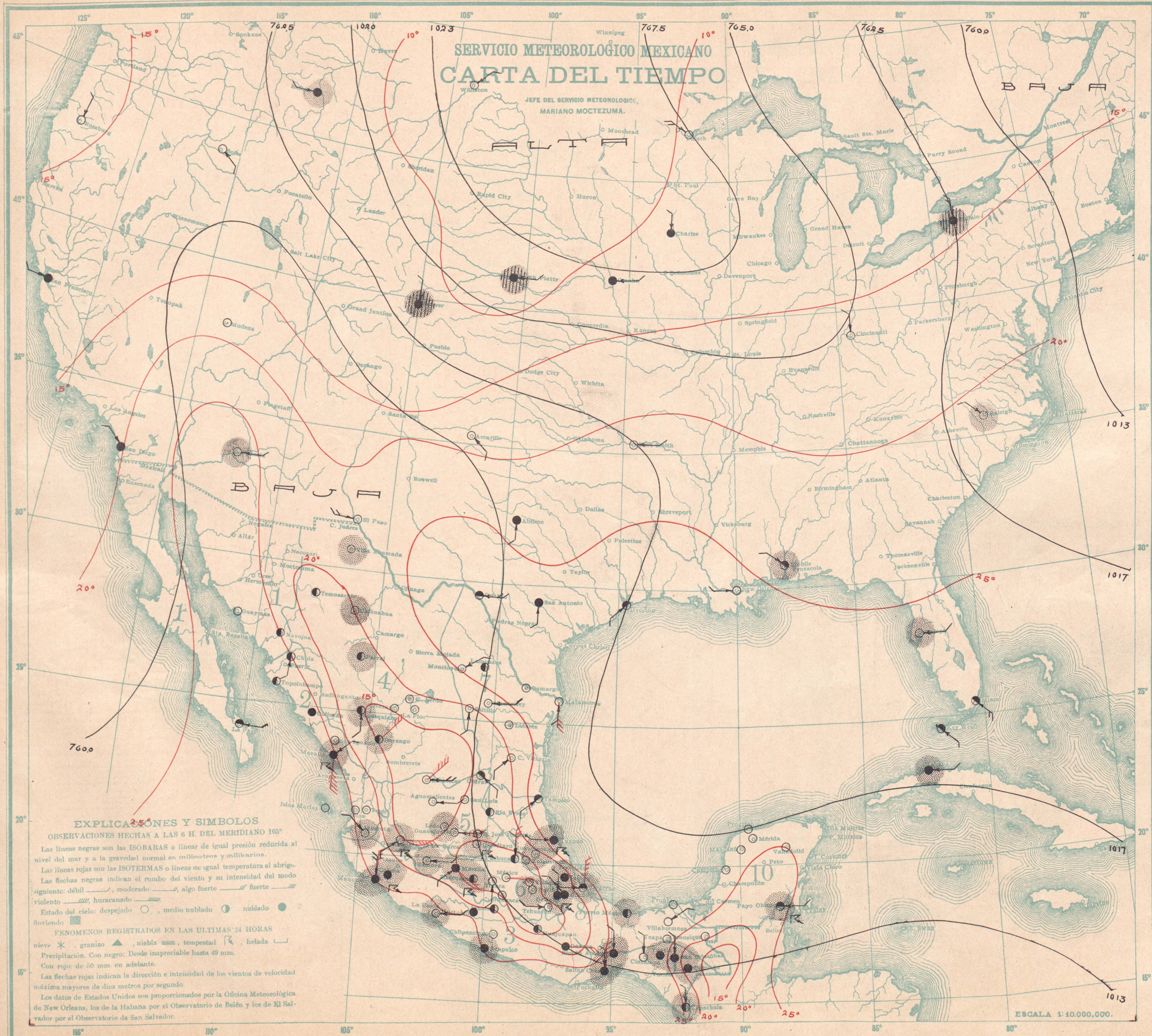

EXPLICACIONES Y SIMBOLOS

OBSERVACIONES HECHAS A LAS 6 H. DEL MERIDIANO 105°

Las líneas negras son las ISOBARAS o líneas de igual presión reducida al nivel del mar y a la gravedad normal en milímetros y milibarios.

Las líneas rojas son las ISOTERMAS o líneas de igual temperatura al abrigo.

Las flechas negras indican el rumbo del viento y su intensidad del modo siguiente: débil, moderado, algo fuerte, fuerte, violento, huracanado.

Estado del cielo: despejado ○, medio nublado ◑, nublado ●, lloviendo.

FENOMENOS REGISTRADOS EN LAS ULTIMAS 24 HORAS

nieve ✱, granizo ▲, niebla, tempestad, helada

Precipitación. Con negro: Desde inapreciable hasta 49 mm.

Con rojo: de 50 mm. en adelante.

Las flechas rojas indican la dirección e intensidad de los vientos de velocidad máxima mayores de diez metros por segundo.

Los datos de Estados Unidos son proporcionados por la Oficina Meteorológica de New Orleans, los de la Habana por el Observatorio de Belén y los de El Salvador por el Observatorio de San Salvador.

MARTES 2 DE AGOSTO DE 1927

Regiones	Estaciones	Presion al nivel del mar	Temperatura: Ambiente	Temperatura: Máxima de ayer	Temperatura: Mínima en últimas 24 h.	Lluvia en 24 h.	Altura del barometro
		+700	°	°	°	mm.	
1	Guaymas						8
	Hermosillo						248
	La Paz						11
2	Culiacán	59.8	27	36	26	0	53
	Islas Marías						4
	Mazatlán	59.7	25	30	24	37	78
	San Blas						7
3	Acapulco	59.8	26	33	24	5	3
	Chilpancingo						1250
	Colima	59.8	22	33	21	12	498
	Manzanillo	59.6	25	36	24	Inap	4
	Oaxaca	60.0	16	28	14	0	1563
4	C. Juárez	58.0	22	35	22	0	1137
	C. Lerdo	59.5	21	33	20	0	1140
	Chihuahua	58.0	21	34	20	Inap	1423
	Durango	59.1	15	28	14	6	1886
5	Aguascalientes	59.4	16	29	15	0	1879
	Guadalajara	59.6	14	27	13	21	1575
	Guanajuato	59.7	16	28	16	0	2037
	León	59.7	15	29	13	Inap	1809
	Querétaro	60.1	14	27	13	1	1842
	S. Luis Potosí						1877
	Zacatecas	59.3	12	22	11	0	2612
6	Cuernavaca						1540
	Morelia	59.5	13	23	12	1	1923
	Pachuca	60.5	12	21	12	0	2435
	Puebla	60.6	15	24	12	5	2150
	Tacubaya	60.6	11	22	10	1	2309
	Tlaxcala						2240
	Toluca	60.1	11	18	8	0	2675
7	C. Victoria	61.0	24	34	21	0	
	Lampazos	60.0	27	38	25	0	317
	Matamoros	61.6	27	37	25	0	12
	Monterrey	60.2	24	31	23	0	528
	Saltillo	59.8	20	30	16	0	1609
	Tampico	62.2	27	33	26	0	18
8	Córdoba	61.6	19	28	18	14	871
	Frontera						2
	Jalapa	61.7	17	26	15	10	1399
	Orizaba	61.5	16	24	16	18	1248
	Puerto México	60.6	26	30	23	1	14
	Río Verde	60.7	18	31	18	0	987
	Tulancingo	61.7	12	24	10	0	2181
	Tuxpan	62.0	24	37	22	19	
	Veracruz	61.8	24	32	23	35	16
9	Comitán	59.6	14	26	13	2	1685
	Salina Cruz	59.0	26	30	24	Inap	56
	San Cristóbal	59.8	14	23	12	Inap	2118
	Tapachula	59.0	22	32	21	Inap	168
	Tuxtla Gutiérrez	59.8	22	31	22	Inap	536
10	Campeche						25
	C. del Carmen						
	Cozumel						
	Maxcanú						12
	Mérida						22
	Payo Obispo						4
	Progreso						14
	Valladolid						22

Lluvia en Estaciones Termopluviométricas.

Regiones	Estaciones	m.m	Regiones	Estaciones	mm.
1	Altar		4	S. Juan de Gpe.	
	Ensenada			Stgo. Papasquiaro	6
	Nacozari			Sombrerete	
	Navojoa	0		Temósachic	0
	Ures			Tepehuanes	
2	Acaponeta			Villa González	Inap
	Badiraguato		5	S. José Iturbide	0
	Choix		6	Tehuacán	0
	Mascota	2		Zamora	
	San Ignacio			Zitácuaro	33
	Tepic		7	Camargo, Tamps.	0
	Topolobampo	0		Linares	0
3	Huajuapan	0		Monclova	0
	Huetamo	0	8	Huauchinango	
	Iguala	0		Teapa	
	Tamazula			Tenosique	
	Unión	1		Villa Hermosa	0
4	Charcas		9	Cintalapa	0
	La Flor	0		Matías Romero	2
	Nazas			Tonalá	
	Parral	Inap	10	Champotón	

PREVISION GENERAL

No habrá cambio de temperatura en ninguna región de la República. En la porción Sur del país habrá lluvias generales y aisladas en las Mesas Central y del Norte. En el resto de la República dominará buen tiempo.

Probabilidades para el Día y la Noche de Mañana

REGION 1 — No habrá cambio de temperatura. Cielo medio nublado. Lluvias aisladas. Vientos moderados del Suroeste.

REGION 2 — No habrá cambio de temperatura. Cielo nublado. Lluvias generales. Vientos moderados del Suroeste.

REGION 3 — No habrá cambio de temperatura. Cielo nublado. Lluvias generales. Vientos moderados del Oeste.

REGION 4 — No habrá cambio de temperatura. Cielo nublado. Lluvias aisladas.

REGION 5 — No habrá cambio de temperatura. Cielo medio nublado. Lluvias aisladas.

REGION 6 — No habrá cambio de temperatura. Cielo medio nublado. Lluvias aisladas.

REGION 7 — No habrá cambio de temperatura. Cielo despejado. No habrá lluvias. Vientos moderados del Sureste.

REGION 8 — No habrá cambio de temperatura. Cielo medio nublado. Lluvias aisladas. Vientos moderados del Este.

REGION 9 — No habrá cambio de temperatura. Cielo nublado. Lluvias generales. Vientos moderados del Norte.

REGION 10 — No habrá cambio de temperatura. Cielo nublado. Lluvias generales. Vientos moderados del Este.

Zincografía de la Dirección de Estudios Geográficos y Climatológicos

MIERCOLES 3 DE AGOSTO DE 1927

Regiones	Estaciones	Presión al nivel del mar (+700)	Temperatura Ambiente °	Máxima de ayer °	Mínima en últimas 24 h. °	Lluvia en 24 h. mm.	Altura del barómetro
1	Guaymas						8
	Hermosillo						248
	La Paz	58.0	26	35	25	0	11
2	Culiacán	59.2	24	35	23	Inap	53
	Islas Marías	59.0	26	33	25	Inap	4
	Mazatlán	59.2	26	29	25	1	78
	San Blas						7
3	Acapulco	59.2	23	31	22	0	3
	Chilpancingo	59.6	18	28	13	1	1250
	Colima						498
	Manzanillo	59.4	25	35	25	Inap	4
	Oaxaca	60.0	14	29	13	Inap	1563
4	C. Juárez						1137
	C. Lerdo	58.5	23	33	21	0	1140
	Chihuahua	57.0	20	34	18	2	1423
	Durango	59.2	17	25	14	1	1886
5	Aguascalientes	59.0	16	28	15	0	1879
	Guadalajara	59.2	16	26	15	1	1575
	Guanajuato	59.2	16	27	15	6	2037
	León	59.1	16	28	14	2	1809
	Querétaro	59.7	15	25	13	Inap	1842
	S. Luis Potosí	59.6	16	29	15	0	1877
	Zacatecas	59.3	12	20	11	0	2612
6	Cuernavaca	60.1	18	27	16	3	1540
	Morelia	59.6	13	21	12	39	1923
	Pachuca	60.3	11	21	11	Inap	2435
	Puebla	60.5	15	25	12	Inap	2150
	Tacubaya	60.3	12	23	11	1	2309
	Tlaxcala	60.6	12	20	11	7	2240
	Toluca	60.2	11	18	9	0	2675
7	C. Victoria	60.0	25	34	23	0	
	Lampazos	59.3	27	39	24	0	317
	Matamoros	61.4	27	36	25	0	12
	Monterrey	59.8	23	32	23	0	528
	Saltillo	59.6	20	30	17	0	1609
	Tampico	61.2	27	33	26	Inap	18
8	Córdoba	61.0	18	28	16	5	871
	Frontera						2
	Jalapa						1399
	Orizaba	61.5	17	26	15	0	1248
	Puerto México	81.2	15	24	14	8	14
	Río Verde	61.0	26	30	23	19	987
	Tulancingo	60.4	11	25	0	Inap	2181
	Tuxpan	61.2	26	35	25	0	
	Veracruz	61.4	25	31	25	0	16
9	Comitán	59.6	14	27	12	0	1635
	Salina Cruz	58.4	27	32	24	Inap	56
	San Cristóbal	59.9	13	19	10	17	2118
	Tapachula	58.4	22	33	21	0	168
	Tuxtla Gutiérrez	59.8	22	30	21	Inap.	536
10	Campeche						25
	C. del Carmen						
	Cozumel						
	Maxcanú						12
	Mérida	61.2	25	36	25	0	22
	Payo Obispo						4
	Progreso	61.0	27	30	25	0	14
	Valladolid						22

Lluvia en Estaciones Termopluviométricas.

Regiones	Estaciones	m.m
1	Altar	
	Ensenada	
	Nacozari	
	Navojoa	3
	Ures	
2	Acaponeta	
	Badiraguato	
	Choix	
	Mascota	4
	San Ignacio	
	Tepic	
	Topolobampo	Inap.
3	Huajuapan	
	Huetamo	
	Iguala	21
	Tamazula	
	Unión	
4	Charcas	
	La Flor	0
	Nazas	Inap
	Parral	

Regiones	Estaciones	mm.
4	S. Juan de Gpe.	
	Stgo. Papasquiaro	Inap
	Sombrerete	
	Temósachic	
	Tepehuanes	
5	Villa González	9
	S. José Iturbide	0
6	Tehuacán	0
	Zamora	20
	Zitácuaro	Inap
7	Camargo, Tamps.	0
	Linares	
	Monclova	0
8	Huauchinango	
	Teapa	
	Tenosique	
	Villa Hermosa	
9	Cintalapa	0
	Matías Romero	18
	Tonalá	
10	Champotón	

PREVISION GENERAL

No habrá cambio de temperatura en ninguna región de la República. En la porción Norte de la Vertiente del Pacífico, en la Mesa del Norte y en la Vertiente del Golfo de México, las lluvias serán aisladas y en el resto del país generales.

Probabilidades para el Día y la Noche de Mañana

REGION 1 — No habrá cambio de temperatura. Cielo medio nublado. Lluvias aisladas. Vientos moderados del Suroeste.

REGION 2 — No habrá cambio de temperatura. Cielo nublado. Lluvias generales. Vientos moderados del Suroeste.

REGION 3 — No habrá cambio de temperatura. Cielo nublado. Lluvias generales. Vientos moderados del Oeste.

REGION 4 — No habrá cambio de temperatura. Cielo medio nublado. Lluvias aisladas.

REGION 5 — No habrá cambio de temperatura. Cielo medio nublado. Lluvias generales.

REGION 6 — No habrá cambio de temperatura. Cielo nublado. Lluvias generales.

REGION 7 — No habrá cambio de temperatura. Cielo medio nublado. No habrá lluvias. Vientos moderados del Sureste.

REGION 8 — No habrá cambio de temperatura. Cielo medio nublado. Lluvias aisladas. Vientos moderados del Este.

REGION 9 — No habrá cambio de temperatura. Cielo nublado. Lluvias generales. Vientos moderados del Norte.

REGION 10 — No habrá cambio de temperatura. Cielo nublado. Lluvias generales. Vientos moderados del Este.

Zincografía de la Dirección de Estudios Geográficos y Climatológicos

SERVICIO METEOROLOGICO MEXICANO

CARTA DEL TIEMPO

JEFE DEL SERVICIO METEOROLOGICO.
MARIANO MOCTEZUMA.

JUEVES 4 DE AGOSTO DE 1927

Regiones	ESTACIONES	Presión al nivel del mar	Temperatura Ambiente	Temperatura Máxima de ayer	Temperatura Mínima en la madrugada	Lluvia en 24 h.	Altura del barómetro
		+700	°	°	°	mm.	
1	Guaymas	60.0	26	35	26	Inap	8
	Hermosillo						243
	La Paz	59.0	26	36	25	Inap	11
	Culiacán	60.0	23	35	22	Inap	53
	Islas Marías						4
2	Mazatlán	59.8	27	30	26	1	78
	San Blas						7
	Acapulco	58.6	24	32	24	1	3
	Chilpancingo						1250
3	Colima	59.8	22	32	21	0	498
	Manzanillo	59.8	25	35	25	0	4
	Oaxaca	59.8	14	29	12	0	1563
4	C. Juárez						1137
	C. Lerdo	60.6	22	33	21	0	1140
	Chihuahua	60.8	19	34	18	Inap	1423
	Durango	60.2	17	27	15	0	1886
	Aguascalientes	60.4	15	28	15	Inap	1879
	Guadalajara	60.1	17	25	17	3	1575
5	Guanajuato	60.5	16		15	4	2037
	León	60.6	17	27	16	10	1809
	Querétaro	60.8	16	27	14	2	1842
	S. Luis Potosí	61.0	16	30	15	0	1877
	Zacatecas	60.5	11	21	9	0	2612
	Cuernavaca	60.2	18	26	15	9	1540
	Morelia	60.2	16	21	15	11	1922
	Pachuca	60.4	13	22	11	2	2436
6	Puebla	60.5	13	24	13	Inap	2150
	Tacubaya	60.3	13	24	12	Inap	2309
	Tlaxcala	60.5	12	22	11	0	2240
	Toluca	60.2	11	18	10	10	2675
	C. Victoria	62.0	23	35	21	0	
	Lampazos	61.8	26	39	24	0	317
7	Matamoros	61.4	27	36	25	0	12
	Monterrey	61.8	24	32	22	0	528
	Saltillo	61.0	21	30	17	0	1609
	Tampico	61.6	26	33	26	Inap	18
	Córdoba	61.7	18	28	16	29	871
	Frontera	62.0	25	33	23	Inap	2
	Jalapa	61.6	17	26	15	0	1399
	Orizaba	61.2	15	24	14	25	1248
8	Puerto México	61.4	28	30	25	0	14
	Río Verde	61.3	19	29	18	0	987
	Tulancingo	60.8	12	23	10	Inap	2181
	Tuxpan	61.7	28	34	23	Inap	
	Veracruz	61.8	25	31	22	1	16
	Comitán	59.6	14	25	12	2	1635
9	Salina Cruz	58.6	26	32	25	0	56
	San Cristóbal	59.6	14	20	11	1	2118
	Tapachula	58.2	22	32	20	13	168
	Tuxtla Gutiérrez	59.7	22	31	22	0	536
	Campeche	62.0	25	30	25	0	25
	C. del Carmen						
	Cozumel						
	Maxcanú						17
10	Mérida	62.4	25	33	23	26	22
	Payo Obispo						4
	Progreso	62.0	23	29	23	0	14
	Valladolid						22

Lluvia en Estaciones Termopluviométricas.

REGIONES		m.m	REGIONES		mm.
1	Altar		4	S. Juan de Gpe.	
	Ensenada			Stgo. Papasquiaro	Inap
	Nacozari			Soulbrerete	
	Navojoa	18		Temósachic	Inap
	Ures			Tepehuanes	
	Acaponeta		5	Villa González	
	Badiraguato			S. José Iturbide	0
	Choix		6	Tehuacán	0
2	Mascota			Zamora	
	San Ignacio			Yáñcanaro	6
	Tepic			Camargo, Tamps.	0
	Topolobampo	0	7	Linares	
3	Huajuapan	0		Monclova	0
	Huetamo			Huanchinango	3
	Iguala	9	8	Teapa	6
	Tamazula			Tenosique	
	Unión			Villa Hermosa	24
	Charcas	0	9	Cintalapa	0
4	La Flor			Matías Romero	9
	Nazas	0		Tonalá	
	Parral		10	Champotón	

PREVISION GENERAL

En ninguna región de la República se registrará cambio notable en la temperatura. Las lluvias disminuirán ligeramente en la Mesa Central y en la porción Norte de la Vertiente del Pacífico y seguirán siendo generales en las porciones Sur de las Vertientes del Golfo de México y del Pacífico.

Probabilidades para el Día y la Noche de Mañana

REGION 1
No habrá cambio de temperatura.
Cielo medio nublado.
Lluvias aisladas.
Vientos moderados del Suroeste.

REGION 2
No habrá cambio de temperatura.
Cielo nublado.
Lluvias generales.
Vientos moderados del Oeste.

REGION 3
No habrá cambio de temperatura.
Cielo nublado.
Lluvias generales.
Vientos débiles del Oeste.

REGION 4
No habrá cambio de temperatura.
Cielo medio nublado.
Lluvias aisladas.

REGION 5
No habrá cambio de temperatura.
Cielo medio nublado.
Lluvias aisladas.

REGION 6
No habrá cambio de temperatura.
Cielo medio nublado.
Lluvias aisladas.

REGION 7
No habrá cambio de temperatura.
Cielo despejado.
No habrá lluvias.
Vientos débiles del Este.

REGION 8
No habrá cambio de temperatura.
Cielo nublado.
Lluvias generales.
Vientos moderados del Este.

REGION 9
No habrá cambio de temperatura.
Cielo nublado.
Lluvias generales.
Vientos moderados del Noreste.

REGION 10
No habrá cambio de temperatura.
Cielo nublado.
Lluvias generales.
Vientos moderados del Este.

EXPLICACIONES Y SIMBOLOS

OBSERVACIONES HECHAS A LAS 6 H. DEL MERIDIANO 105°

Las líneas negras son las ISOBARAS o líneas de igual presión reducida al nivel del mar y a la gravedad normal en milímetros y milibarios.

Las líneas rojas son las ISOTERMAS o líneas de igual temperatura al abrigo.

Las flechas negras indican el rumbo del viento y su intensidad del modo siguiente: débil ——/, moderado ——//, algo fuerte ——/// fuerte ——//// violento ——////, huracanado ——/////.

Estado del cielo: despejado ○, medio nublado ◑ nublado ● lloviendo ▩

FENOMENOS REGISTRADOS EN LAS ULTIMAS 24 HORAS

nieve ✳, granizo ▲, niebla ═, tempestad ⚡, helada └┘

Precipitación. Con negro: Desde inapreciable hasta 49 mm.

Con rojo: de 50 mm. en adelante.

Las flechas rojas indican la dirección e intensidad de los vientos de velocidad máxima mayores de diez metros por segundo.

Los datos de Estados Unidos son proporcionados por la Oficina Meteorológica de New Orleans, los de la Habana por el Observatorio de Belén y los de El Salvador por el Observatorio de San Salvador.

ESCALA 1:10.000,000.

Zincografía de la Dirección de Estudios Geográficos y Climatológicos

SERVICIO METEOROLOGICO MEXICANO

CARTA DEL TIEMPO

JEFE DEL SERVICIO METEOROLOGICO,
MARIANO MOCTEZUMA.

EXPLICACIONES Y SIMBOLOS

OBSERVACIONES HECHAS A LAS 6 H. DEL MERIDIANO 105°

Las líneas negras son las ISOBARAS o líneas de igual presión reducida al nivel del mar y a la gravedad normal en milímetros y milibares.

Las líneas rojas son las ISOTERMAS o líneas de igual temperatura al abrigo.

Las flechas negras indican el rumbo del viento y su intensidad del modo siguiente: débil ——/, moderado ——//, algo fuerte ——///, fuerte ——////, violento ——/////, huracanado ——//////.

Estado del cielo: despejado ○, medio nublado ◑, nublado ●, lloviendo ▮▮▮.

FENOMENOS REGISTRADOS EN LAS ULTIMAS 24 HORAS

nieve ✳, granizo ▲, niebla ═, tempestad ↯, helada ⌴.

Precipitación. Con negro: Desde inapreciable hasta 49 mm.

Con rojo: de 50 mm. en adelante.

Las flechas rojas indican la dirección e intensidad de los vientos de velocidad máxima mayores de diez metros por segundo.

Los datos de Estados Unidos son proporcionados por la Oficina Meteorológica de New Orleans, los de la Habana por el Observatorio de Belén y los de El Salvador por el Observatorio de San Salvador.

VIERNES 5 DE AGOSTO DE 1927

Regiones	ESTACIONES	Presión a nivel del mar	Temperatura Ambiente	Temperatura Máxima de ayer	Temperatura Mínima en el transcurso	Lluvia en 24 h.	Altura del barómetro
		+700	°	°	°	mm.	
1	Guaymas	59.4	28	34	28	0	8
	Hermosillo						243
	La Paz						11
	Culiacán	59.4	25	35	25	0	53
	Islas Marías						4
2	Mazatlán	60.4	23	30	21	31	78
	San Blas	60.5	24	31	24	3	7
	Acapulco	59.8	24	33	25	43	3
	Chilpancingo	60.0	17	28	12	6	1250
3	Colima	61.2	21	35	20	41	498
	Manzanillo	61.0	23	35	23	5	4
	Oaxaca	60.0	15	27	13	3	1583
4	C. Juárez						1137
	C. Lerdo	61.5	21	33	20	0	1140
	Chihuahua	61.0	23	34	22	Inap	1423
	Durango	60.5	19	28	15	0	1886
	Aguascalientes	61.0	14	27	13	0	1879
	Guadalajara	61.0	15	25	15	22	1575
5	Guanajuato	61.1	15	26	14	0	2037
	León	61.0	17	28	16	Inap	1809
	Querétaro	61.2	13	26	12	0	1842
	S. Luis Potosí	61.5	14	26	13	0	1877
	Zacatecas	60.8	9	20	9	0	2612
	Cuernavaca	61.1	18	36	17	12	1540
	Morelia	61.1	15	23	15	1	1923
	Pachuca	61.3	11	19	11	Inap	2435
6	Puebla	61.5	12		12	2	2150
	Tacubaya	61.3	12	23	10	2	2309
	Tlaxcala	61.8	12	21	11	Inap	2240
	Toluca	61.0	11	18	10	5	2676
	C. Victoria	63.0	22	34	20	0	
	Lampazos	62.8	27	38	23	0	317
7	Matamoros	63.8	27	37	25	0	12
	Monterrey	63.0	22	32	22	0	528
	Saltillo	62.9	17	29	15	0	1609
	Tampico	62.6	26	33	25	17	18
	Córdoba	62.5	18	28	17	37	871
	Frontera	62.5	26	33	25	2	2
	Jalapa	62.9	17	25	15	3	1396
	Orizaba	62.5	16	23	16	19	1248
8	Puerto México	62.6	24	29	21	17	14
	Río Verde	62.0	17	28	17	Inap	987
	Tulancingo	61.9	13	24	12	2	2181
	Tuxpan	62.7	23	33	22	2	
	Veracruz	62.8	23	31	23	25	16
	Comitán	60.5	15	24	14	1	1635
9	Salina Cruz	60.0	24	31	23	Inap.	56
	San Cristóbal	60.8	14	21	12	Inap	2118
	Tapachula	59.4	21	30	19	2	168
	Tuxtla Gutiérrez	60.9	21	30	20	Inap	536
	Campeche						25
	C. del Carmen						
	Cozumel						
	Maxcanú						12
10	Mérida	63.0	26	28	24	0	22
	Payo Obispo						4
	Progreso	62.8	26	28	25	0	14
	Valladolid						22

Lluvia en Estaciones Termopluviométricas.

REGIONES		m.m	REGIONES		mm.
1	Altar		4	S. Juan de Gpe.	
	Ensenada			Stgo. Papasquiaro	0
	Nacozari			Sombrerete	
	Navojoa	0		Temósachic	
	Ures			Tepehuanes	
	Acaponeta		5	Villa González	2
	Badiraguato			S. José Iturbide	0
	Choix		6	Tehuacán	5
	Mascota	7		Zamora	0
	San Ignacio	3		Zitácuaro	2
	Tepic		7	Camargo, Tamps.	0
	Topolobampo			Linares	
	Huajuapan			Monclova	0
	Huetamo			Huauchinango	
	Iguala	8	8	Teapa	Inap
	Tamazula	16		Tenosique	
	Unión	8		Villa Hermosa	0
	Charcas	0	9	Cintalapa	32
	La Flor	0		Matías Romero	8
	Nazas	0		Tonalá	
	Parral		10	Champotón	

PREVISION GENERAL

No habrá cambio de temperatura en ninguna región de la República, con excepción de la Mesa del Norte en que habrá ligero descenso. Continuarán registrándose lluvias generales en la porción Sur del país, las que se extenderán hasta la Mesa del Norte, donde serán generales. En la Península de Yucatán y en la porción Norte de la Vertiente del Golfo de México dominará buen tiempo.

Probabilidades para el Día y la Noche de Mañana

REGION 1 — No habrá cambio de temperatura. Cielo nublado. Lluvias generales. Vientos moderados o algo fuertes del Sur.

REGION 2 — No habrá cambio de temperatura. Cielo nublado. Lluvias generales. Vientos moderados del Noroeste.

REGION 3 — No habrá cambio de temperatura. Cielo nublado. Lluvias generales. Vientos moderados del Oeste.

REGION 4 — Descenso de temperatura. Cielo nublado. Lluvias generales.

REGION 5 — No habrá cambio de temperatura. Cielo nublado. Lluvias generales.

REGION 6 — No habrá cambio de temperatura. Cielo nublado. Lluvias generales.

REGION 7 — No habrá cambio de temperatura. Cielo medio nublado. Lluvias aisladas. Vientos moderados del Sureste.

REGION 8 — No habrá cambio de temperatura. Cielo nublado. Lluvias generales. Vientos moderados del Este.

REGION 9 — No habrá cambio de temperatura. Cielo nublado. Lluvias generales. Vientos moderados del Norte.

REGION 10 — No habrá cambio de temperatura. Cielo medio nublado. Lluvias aisladas. Vientos moderados del Este.

Fotograbado en la Dirección de Estudios Geográficos y Climatológicos

SECRETARIA DE AGRICULTURA Y FOMENTO.

DIRECCION DE ESTUDIOS GEOGRAFICOS Y CLIMATOLOGICOS.

SERVICIO METEOROLOGICO MEXICANO

CARTA DEL TIEMPO

JEFE DEL SERVICIO METEOROLOGICO
MARIANO MOCTEZUMA.

SABADO 6 DE AGOSTO DE 1927

Regiones	ESTACIONES	Presion al nivel del mar +700	Temperatura Ambiente °	Máxima de ayer °	Mínima en 24 horas °	Lluvia en 24 h. mm.	Altura del barometro
1	Guaymas	58.6	30	37	29	0	8
	Hermosillo	58.7	29		29	0	243
	La Paz	59.0	26		25	0	11
2	Culiacán	59.8	27	35	27	Inap	53
	Islas Marías	59.6	25	33	25	0	4
	Mazatlán	60.6	27	28	26	Inap	78
	San Blas	60.2	25	32	24	15	7
	Acapulco	59.2	24	31	23	0	3
3	Chilpancingo						1250
	Colima	60.8	20	29	19	Inap	498
	Manzanillo						4
4	Oaxaca	60.0	14	27	13	Inap	1563
	C. Juárez	60.2	20	32	18	0	1137
	C. Lerdo	60.5	21	32	20	0	1140
	Chihuahua	60.3	21	34	19	Inap	1423
	Durango	60.2	15	28	14	Inap	1886
5	Aguascalientes	60.7	17	25	14	1	1879
	Guadalajara	60.4	16	24	16	3	1575
	Guanajuato	60.8	16	23	15	13	2037
	León	61.0	14	26	13	4	1809
	Querétaro	61.1	14	25	13	3	1842
	S. Luis Potosí	61.2	15	24	13	1	1877
	Zacatecas	60.7	11	18	9	0	2612
6	Cuernavaca	61.8	16	25	15	1	1540
	Morelia	61.7	14	21	13	24	1923
	Pachuca	62.1	11	20	9	1	2435
	Puebla	62.2	11	22	10	0	2150
	Tacubaya	62.0	11	21	10	1	2309
	Tlaxcala						2240
7	Toluca	62.2	9	16	8	Inap	2675
	C. Victoria	62.3	23	34	21	0	
	Lampazos	61.6	26	39	24	0	317
	Matamoros	62.4	27	37	26	Inap	12
	Monterrey	61.7	24	33	23	0	528
	Saltillo	61.4	18	29	16	0	1609
	Tampico	62.0	26	33	25	0	18
8	Córdoba	61.7	18	26	16	1	871
	Frontera	61.1	26	33	24	0	2
	Jalapa	61.9	18	23	15	0	1399
	Orizaba	61.6	14	22	13	3	1248
	Puerto México	61.5	23	29	21	54	14
	Río Verde	61.6	16	29	16	0	987
	Tulancingo	61.5	8	24	7	Inap	2181
	Tuxpan	62.0	26	34	22	0	
	Veracruz	61.8	25	30	24	3	16
9	Comitán	58.0	15	23	13	6	1635
	Salina Cruz	58.0	28	31	25	0	56
	San Cristóbal	59.2	13	20	11	6	2118
	Tapachula	57.0	22	32	20	0	168
	Tuxtla Gutiérrez	59.1	22	30	22	21	536
10	Campeche	60.8	27	29	26	4	25
	C. del Carmen						
	Cozumel						
	Maxcanú						12
	Mérida	60.6	27	34	23	0	22
	Payo Obispo						4
	Progreso	60.6	27	28	26	0	14
	Valladolid						22

Lluvia en Estaciones Termopluviométricas.

REGIONES		mm.	REGIONES		mm.
1	Altar		4	S. Juan de Gpe.	
	Ensenada			Stgo. Papasquiaro	0
	Nacozari			Sombrerete	
	Navojoa	0		Temósachic	15
	Ures			Tepehuanes	
2	Acaponeta		5	Villa González	1
	Badiraguato			S. José Iturbide	Inap
	Choix			Tehuacán	
	Mascota		6	Zamora	Inap
	San Ignacio	0		Zitácuaro	1
	Tepic	68	7	Camargo, Tamps.	0
	Topolobampo	0		Linares	0
	Huajuapan			Monclova	0
3	Huetamo			Huauchinango	32
	Iguala	1	8	Teapa	
	Tamazula			Tenosique	
	Unión			Villa Hermosa	35
	Charcas	0	9	Cintalapa	4
4	La Flor			Matías Romero	6
	Nazas	0		Tonalá	
	Parral	0	10	Champotón	

PREVISION GENERAL

La temperatura descenderá ligeramente en la Vertiente del Golfo de México y en el interior del país. Se registrarán lluvias generales en las porciónes Sur y media de la Vertiente del Pacífico, Mesa Central y región del Istmo de Tehuantepec y aisladas en el resto de la República.

Probabilidades para el Día y la Noche de Mañana

REGION 1	No habrá cambio de temperatura. Cielo medio nublado. Lluvias aisladas. Vientos moderados del Suroeste.
REGION 2	No habrá cambio de temperatura. Cielo nublado. Lluvias generales. Vientos moderados del Oeste.
REGION 3	No habrá cambio de temperatura. Cielo nublado. Lluvias generales. Vientos débiles del Oeste.
REGION 4	No habrá cambio de temperatura. Cielo medio nublado. Lluvias aisladas.
REGION 5	No habrá cambio de temperatura. Cielo nublado. Lluvias generales.
REGION 6	No habrá cambio de temperatura. Cielo nublado. Lluvias generales.
REGION 7	No habrá cambio de temperatura. Cielo medio nublado. Lluvias aisladas. Vientos débiles del Sureste.
REGION 8	Descenso de temperatura. Cielo nublado. Lluvias generales. Vientos moderados del Noreste.
REGION 9	No habrá cambio de temperatura. Cielo nublado. Lluvias generales. Vientos moderados del Noreste.
REGION 10	No habrá cambio de temperatura. Cielo nublado. Lluvias aisladas. Vientos moderados del Este.

EXPLICACIONES Y SIMBOLOS

OBSERVACIONES HECHAS A LAS 6 H. DEL MERIDIANO 105°

Las líneas negras son las ISOBARAS o líneas de igual presión reducida al nivel del mar y a la gravedad normal en milímetros y milibarios.

Las líneas rojas son las ISOTERMAS o líneas de igual temperatura al abrigo.

Las flechas negras indican el rumbo del viento y su intensidad del modo siguiente: débil ——, moderado ——, algo fuerte ——, fuerte ——, violento ——, huracanado ——.

Estado del cielo: despejado ○, medio nublado ◑, nublado ●, lloviendo ▽▽.

FENOMENOS REGISTRADOS EN LAS ULTIMAS 24 HORAS

nieve ✳, granizo ▲, niebla ═, tempestad ⚡, helada ⌴.

Precipitación. Con negro: Desde inapreciable hasta 49 mm.

Con rojo: de 50 mm. en adelante.

Las flechas rojas indican la dirección e intensidad de los vientos de velocidad máxima mayores de diez metros por segundo.

Los datos de Estados Unidos son proporcionados por la Oficina Meteorológica de New Orleans, los de la Habana por el Observatorio de Belén y los de El Salvador por el Observatorio de San Salvador.

ESCALA 1:10.000,000.

Zincografía de la Dirección de Estudios Geográficos y Climatológicos

DOMINGO 7 DE AGOSTO DE 1927

Regiones	ESTACIONES	Presion al nivel del mar	Temperatura Ambiente	Máxima de ayer	Mínima en últimas 24 h.	Lluvia en 24 h.	Altura del barometro
		+700	°	°	°	mm.	
1	Guaymas						8
	Hermosillo						248
	La Paz	57.6	26	35	26	0	11
2	Culiacán	57.6	25	34	24	Inap	58
	Islas Marías	58.5	27	33	25	0	4
	Mazatlán	58.0	26	29	26	0	78
	San Blas						7
3	Acapulco	55.6	25	32	24	0	3
	Chilpancingo						1250
	Colima	57.8	21	32	21	Inap	498
	Manzanillo						4
	Oaxaca	55.0	16	26	15	Inap	1563
4	C. Juárez	58.0	21	34	20	3	1137
	C. Lerdo	58.4	20	32	19	0	1140
	Chihuahua	58.0	20	34	19	0	1423
	Durango	58.0	14	28	13	0	1886
5	Aguascalientes	59.1	16	27	18	0	1879
	Guadalajara	58.6	14	25	13	1	1575
	Guanajuato	59.0	15	26	14	0	2037
	León	59.1	15	29	12	0	1809
	Querétaro	58.8	15	25	14	0	1842
	S. Luis Potosí	59.2	14	27	12	0	1877
	Zacatecas						2612
6	Cuernavaca	57.9	19	25	15	3	1540
	Morelia	57.8	15	25	14	4	1923
	Pachuca	58.4	11	19	10	Inap	2435
	Puebla	57.7	12	25	11	0	2150
	Tacubaya	58.0	11	22	10	0	2309
	Tlaxcala	57.9	13	22	11	0	2240
	Toluca	57.9	10	19	9	Inap	2675
7	C. Victoria	59.3	24	35	21	0	
	Lampazos						317
	Matamoros	60.0	27	37	25	0	12
	Monterrey	59.4	23	33	22	0	528
	Saltillo	59.0	19	29	17	0	1609
	Tampico	59.6	26	34	25	1	18
8	Córdoba !	57.6	19	25	18	13	871
	Frontera	58.6	26	34	22	8	2
	Jalapa	59.0	16	24	16	3	1399
	Orizaba						1248
	Puerto México	58.2	26	29	25	14	14
	Río Verde	59.4	17	30	16	0	987
	Tulancingo	59.1	12	23	9	3	2181
	Tuxpan	59.5	27	35	23	0	
	Veracruz	58.8	23	30	22	71	16
9	Comitán	57.0	15	26	14	8	1635
	Salina Cruz	54.8	27	31	26	Inap	56
	San Cristóbal						2118
	Tapachula	57.2	23	33	22	0	168
	Tuxtla Gutiérrez	56.3	20	29	20	Inap.	536
10	Campeche	59.8	26	36	25	Inap	25
	C. del Carmen						
	Cozumel						
	Maxcanú						12
	Mérida	60.0	26	34	24	1	22
	Payo Obispo						4
	Progreso	60.2	26	31	25	0	14
	Valladolid						22

Lluvia en Estaciones Termopluviométricas.

Regiones		m.m	Regiones		mm.
1	Altar		4	S. Juan de Gpe.	
	Ensenada			Stgo. Papasquiaro	Inap
	Nacozari			Sombrerete	
	Navojoa	0		Temósachic	7
	Ures			Tepehuanes	
2	Acaponeta		5	Villa González	1
	Badiraguato	3		S. José Iturbide	0
	Choix		6	Tehuacán	2
	Mascota	3		Zamora	
	San Ignacio			Zitácuaro	2
	Tepic		7	Camargo, Tamps.	0
	Topolobampo	0		Linares	
3	Huajuapan	0		Monclova	0
	Huetamo		8	Huauchinango	12
	Iguala	0		Teapa	
	Tamazula	Inap		Tenosique	
	Unión	0		Villa Hermosa	1
4	Charcas	0	9	Cintalapa	0
	La Flor			Matías Romero	34
	Nazas	0		Tonalá	
	Parral		10	Champotón	

PREVISION GENERAL

En ninguna región de la República se experimentará cambio notable de temperatura. En la porción Sur del país, en la Mesa Central y en la porción Sur de la Vertiente del Golfo de México se registrarán lluvias generales y abundantes. En el Golfo de Tehuantepec se encuentra una Perturbación Ciclónica de alguna intensidad que probablemente se dirige hacia el Oeste.

Probabilidades para el Día y la Noche de Mañana

REGION 1 — No habrá cambio de temperatura. Cielo medio nublado. Lluvias aisladas. Vientos moderados del Suroeste.

REGION 2 — No habrá cambio de temperatura. Cielo medio nublado. Lluvias aisladas. Vientos moderados del Oeste.

REGION 3 — No habrá cambio de temperatura. Cielo nublado. Lluvias generales. Vientos moderados o algo fuertes del Este.

REGION 4 — No habrá cambio de temperatura. Cielo medio nublado. Lluvias aisladas.

REGION 5 — No habrá cambio de temperatura. Cielo nublado. Lluvias generales.

REGION 6 — No habrá cambio de temperatura. Cielo nublado. Lluvias generales.

REGION 7 — No habrá cambio de temperatura. Cielo medio nublado. Lluvias aisladas. Vientos moderados del Sureste.

REGION 8 — No habrá cambio de temperatura. Cielo nublado. Lluvias generales. Vientos moderados o algo fuertes del Norte.

REGION 9 — No habrá cambio de temperatura. Cielo nublado. Lluvias generales. Vientos moderados o algo fuertes del Este.

REGION 10 — No habrá cambio de temperatura. Cielo medio nublado. Lluvias aisladas. Vientos moderados del Este.

Zincografía de la Dirección de Estudios Geográficos y Climatológicos

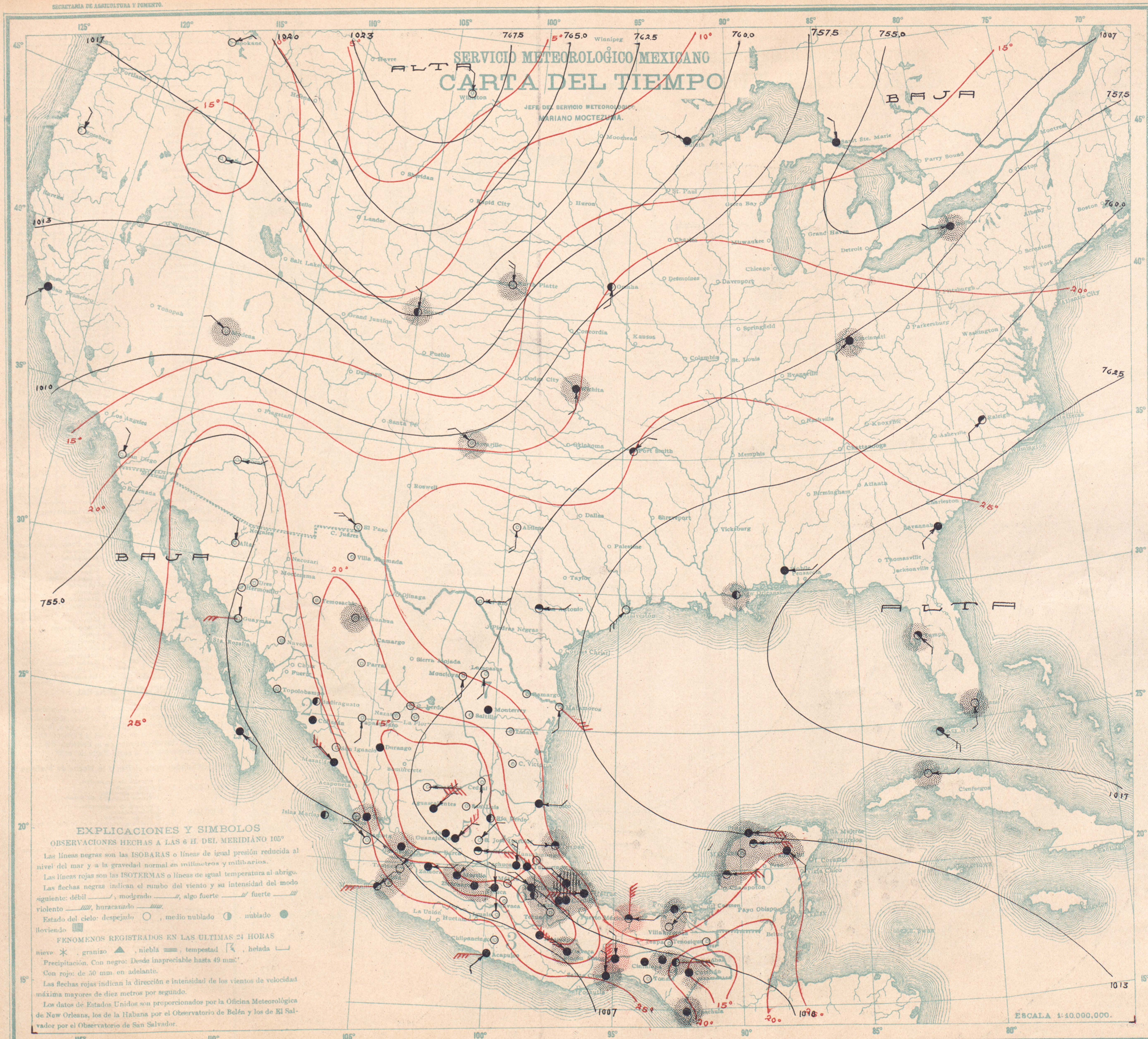

LUNES 8 DE AGOSTO DE 1927

Regiones	Estaciones	Presion al nivel del mar	Temperatura: Ambiente	Temperatura: Máxima de ayer	Temperatura: Mínima en últimas 24 h.	Lluvia en 24 h.	Altura del barometro
		+700	°	°	°	mm.	
1	Guaymas	55.2	29	36	28	0	8
	Hermosillo	55.0	28		27	0	248
	La Paz	55.0	26	35	25	0	11
2	Culiacán	55.8	27	36	27	0	53
	Islas Marías	54.6	26	32	25	0	4
	Mazatlán	55.2	28	30	27	0	78
	San Blas	55.2	26	33	24	0	7
3	Acapulco	54.0	29	32	27	0	3
	Chilpancingo						1250
	Colima	55.6	23	34	22	Inap	498
	Manzanillo	54.9	27		26	0	4
	Oaxaca	55.0	16	26	14	Inap	1563
4	C. Juárez	56.0	19	34	19	0	1137
	C. Lerdo	57.4	22	33	21	0	1140
	Chihuahua	56.5	20	35	18	Inap	1423
	Durango	56.8	15	29	13	0	1886
5	Aguascalientes	57.8	15	28	14	0	1879
	Guadalajara	55.5	15	26	14	Inap	1575
	Guanajuato	58.0	15	26	14	0	2037
	León	58.0	15	29	14	0	1809
	Querétaro	58.2	13	25	12	0	1842
	S. Luis Potosí	58.8	14	27	14	0	1877
	Zacatecas	58.0	11	21	9	0	2612
6	Cuernavaca	55.5	18	25	15	0	1540
	Morelia	55.3	15	24	14	1	1923
	Pachuca	58.0	11	19	10	0	2435
	Puebla	57.5	11	24	10	Inap	2150
	Tacubaya	56.0	11	23	10	0	2309
	Tlaxcala	57.9	13	22	11	0	2240
	Toluca	55.8	11		8	0	2675
7	C. Victoria	59.0	24	35	21	0	
	Lampazos	57.5	27	40	24	0	317
	Matamoros	59.6	27	37	26	0	12
	Monterrey	58.0	23	33	23	0	528
	Saltillo	57.6	20	30	18	0	1609
	Tampico	59.4	26	33	25	0	18
8	Córdoba	58.0	18	27	17	7	871
	Frontera	59.0	25	33	23	9	2
	Jalapa	59.0	15	26	14	17	1399
	Orizaba	59.1	16	22	16	9	1248
	Puerto México	58.2	26	29	22	57	14
	Río Verde	57.9	17	29	16	0	987
	Tulancingo	58.0	11	23	8	0	2181
	Tuxpan	59.2	28	34	22	3	
	Veracruz	59.0	23	31	22	37	16
9	Comitán	57.0	16	24	14	37	1635
	Salina Cruz	56.0	22	32	21	6	56
	San Cristóbal	57.5	16	19	12	5	2118
	Tapachula	56.4	22	29	20	8	168
	Tuxtla Gutiérrez	57.3	28	30	23	Inap.	536
10	Campeche	58.8	25	30	25	16	25
	C. del Carmen						
	Cozumel						
	Maxcanú						12
	Mérida	59.6	26	34	23	3	22
	Payo Obispo						4
	Progreso	59.8	25	27	24	Inap	14
	Valladolid	60.8	25	33	23	5	22

Lluvia en Estaciones Termopluviométricas.

Regiones	Estación	m.m	Regiones	Estación	mm.
1	Altar	0	4	S. Juan de Gpe.	
	Ensenada			Stgo. Papasquiaro	Inap
	Nacozari			Sombrerete	
	Navojoa	0		Temósachic	0
	Ures	0		Tepehuanes	
2	Acaponeta		5	Villa González	0
	Badiraguato	0		S. José Iturbide	0
	Choix		6	Tehuacán	1
	Mascota	0		Zamora	0
	San Ignacio	0		Zitácuaro	Inap
	Tepic	2	7	Camargo, Tamps.	0
	Topolobampo	0		Linares	0
3	Huajuapan	0		Monclova	0
	Huetamo		8	Huauchinango	
	Iguala	0		Teapa	
	Tamazula	1		Tenosique	
	Unión			Villa Hermosa	23
4	Charcas	0	9	Cintalapa	0
	La Flor	0		Matías Romero	65
	Nazas	0		Tonalá	
	Parral	0	10	Champotón	

PREVISION GENERAL

La temperatura descenderá ligeramente en la mayor parte de la República. Los nublados y las lluvias aumentarán en todo el país en donde serán casi generales. En la costa del Pacífico, entre Acapulco y Manzanillo, se encuentra una depresión de alguna intensidad sin centro definido.

Probabilidades para el Día y la Noche de Mañana

REGION 1 — No habrá cambio de temperatura. Cielo medio nublado. Lluvias aisladas. Vientos moderados del Oeste.

REGION 2 — No habrá cambio de temperatura. Cielo nublado. Lluvias aisladas. Vientos moderados del Noroeste.

REGION 3 — No habrá cambio de temperatura. Cielo nublado. Lluvias generales. Vientos moderados del Este.

REGION 4 — Descenso de temperatura. Cielo nublado. Lluvias aisladas.

REGION 5 — No habrá cambio de temperatura. Cielo nublado. Lluvias generales.

REGION 6 — No habrá cambio de temperatura. Cielo nublado. Lluvias generales.

REGION 7 — Descenso de temperatura. Cielo nublado. Lluvias aisladas. Vientos débiles del Noreste.

REGION 8 — No habrá cambio de temperatura. Cielo nublado. Lluvias generales. Vientos moderados o algo fuertes del Norte.

REGION 9 — No habrá cambio de temperatura. Cielo nublado. Lluvias generales. Vientos moderados o algo fuertes del Noreste.

REGION 10 — No habrá cambio de temperatura. Cielo nublado. Lluvias aisladas. Vientos moderados del Este.

Zincografía de la Dirección de Estudios Geográficos y Climatológicos

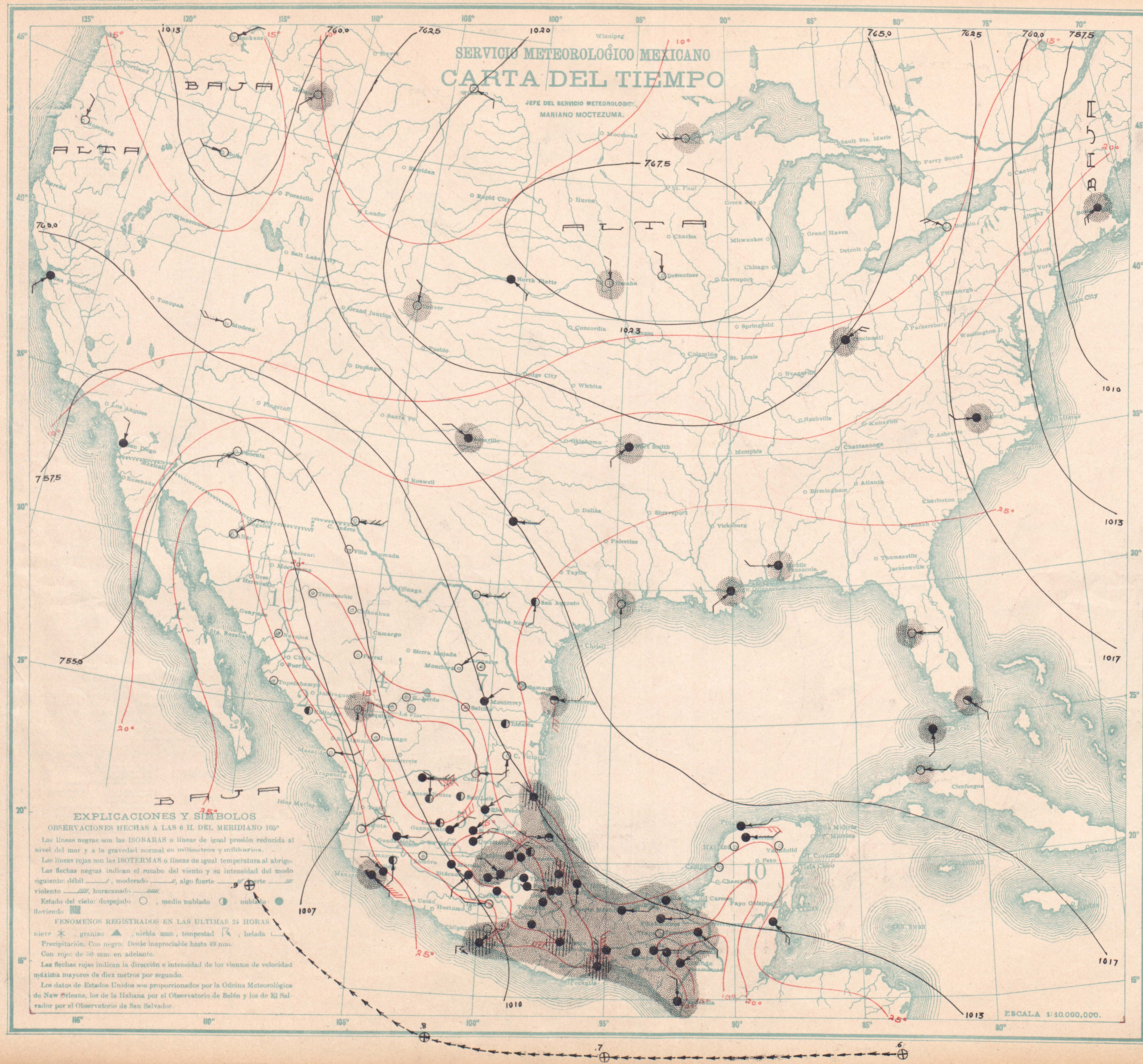

MARTES 9 DE AGOSTO DE 1927

Regiones	Estaciones	Presion al nivel del mar	Temperatura Ambiente	Máxima de ayer	Mínima en últimas 24 h.	Lluvia en 24 h.	Altura del barometro
		+700	°	°	°	mm.	
1	Guaymas						8
	Hermosillo						248
	La Paz						11
2	Culiacán	53.8	28		27	0	53
	Islas Marías						4
	Mazatlán	54.2	27	30	27	0	78
	San Blas						7
3	Acapulco	57.4	24	33	23	26	3
	Chilpancingo						1250
	Colima	55.4	23	35	23	0	498
	Manzanillo	56.8	26	36	25	7	4
	Oaxaca	58.2	16	21	15	13	1563
4	C. Juárez						1137
	C. Lerdo	57.8	20	33	19	0	1140
	Chihuahua	57.2	21	35	19	0	1423
	Durango	57.0	14	29	13	0	1886
5	Aguascalientes	58.0	16	27	14	0	1879
	Guadalajara	57.0	17	24	14	0	1575
	Guanajuato	58.0	15	26	14	0	2037
	León	58.0	16	28	15	0	1809
	Querétaro	58.2	15	25	14	0	1842
	S. Luis Potosí	58.4	13	25	12	0	1877
	Zacatecas	57.8	10	21	9	0	2612
6	Cuernavaca	58.0	18	25	17	0	1540
	Morelia	57.6	15	24	15	0	1923
	Pachuca	58.6	13	16	12	Inap	2435
	Puebla	58.8	14	23	13	0	2150
	Tacubaya	58.4	14	22	12	Inap	2309
	Tlaxcala	59.0	14	20	13	0	2240
	Toluca	58.0	11	19	10	Inap	2675
7	C. Victoria	60.0	22	34	20	0	
	Lampazos	60.4	25	40	21	0	317
	Matamoros	61.6	26	36	25	Inap	12
	Monterrey	60.6	21	34	20	0	528
	Saltillo	59.8	17	31	15	0	1609
	Tampico	59.8	24	32	24	10	18
8	Córdoba	59.6	20	26	18	17	871
	Frontera	60.8	24	32	23	32	2
	Jalapa	59.6	17	21	16	19	1399
	Orizaba	59.4	17	20	16	20	1248
	Puerto México	59.8	25	30	23	23	14
	Río Verde	59.2	16	27	16	0	987
	Tulancingo	58.8	14	28	13	Inap.	2181
	Tuxpan	60.0	23	31	22	13	
	Veracruz	59.8	24	29	23	25	16
9	Comitán	59.8	14	24	13	35	1685
	Salina Cruz	60.0	23	28	22	86	56
	San Cristóbal	59.8	12	19	10	30	2118
	Tapachula	59.6	22	30	20	1	168
	Tuxtla Gutiérrez	59.8	21	30	21	33	536
10	Campeche						25
	C. del Carmen						
	Cozumel						
	Maxcanú						12
	Mérida	62.2	26		24	0	22
	Payo Obispo						4
	Progreso	61.8	25	31	25	0	14
	Valladolid						22

Lluvia en Estaciones Termopluviométricas.

Regiones	Estaciones	m.m	Regiones	Estaciones	mm.
1	Altar	Inap	4	S. Juan de Gpe.	
	Ensenada			Stgo. Papasquiaro	Inap
	Nacozari			Sombrerete	
	Navojoa	0		Temósachic	0
	Ures			Tepehuanes	
2	Acaponeta		5	Villa González	0
	Badiraguato			S. José Iturbide	0
	Choix		6	Tehuacán	19
	Mascota	0		Zamora	0
	San Ignacio			Zitácuaro	0
	Tepic		7	Camargo, Tamps.	0
	Topolobampo	0		Linares	0
3	Huajuapan	Inap		Monclova	0
	Huetamo		8	Huauchinango	8
	Iguala	0		Teapa	
	Tamazula	0		Tenosique	45
	Unión			Villa Hermosa	23
4	Charcas	0	9	Cintalapa	24
	La Flor	0		Matías Romero	26
	Nazas	0		Tonalá	
	Parral		10	Champotón	

PREVISION GENERAL

La perturbación ciclónica del Pacífico se encuentra aproximadamente al Oeste del Puerto de Manzanillo. La temperatura descenderá al Noroeste de la República y aumentará al Sur de ella y en la Vertiente Oriental. Habrá lluvias generales en la Vertiente del Pacífico y aumentarán en la parte Norte del país.

Probabilidades para el Día y la Noche de Mañana

REGION 1 — Descenso de temperatura. Cielo nublado. Lluvias generales. Vientos moderados del Sureste.

REGION 2 — Descenso de temperatura. Cielo nublado. Lluvias generales. Vientos moderados o algo fuertes del Sureste.

REGION 3 — Descenso de temperatura. Cielo nublado. Lluvias generales. Vientos moderados o algo fuertes del Sureste.

REGION 4 — No habrá cambio de temperatura. Cielo medio nublado. Lluvias aisladas.

REGION 5 — No habrá cambio de temperatura. Cielo nublado. Lluvias generales.

REGION 6 — No habrá cambio de temperatura. Cielo nublado. Lluvias aisladas.

REGION 7 — Ascenso de temperatura. Cielo medio nublado. Lluvias aisladas. Vientos moderados del Este.

REGION 8 — Ascenso de temperatura. Cielo nublado. Lluvias aisladas. Vientos moderados del Noreste.

REGION 9 — Ascenso de temperatura. Cielo nublado. Lluvias generales. Vientos moderados del Norte.

REGION 10 — Ascenso de temperatura. Cielo medio nublado. Lluvias aisladas. Vientos débiles del Este.

Zincografía de la Dirección de Estudios Geográficos y Climatológicos

SECRETARIA DE AGRICULTURA Y FOMENTO.

DIRECCION DE ESTUDIOS GEOGRAFICOS Y CLIMATOLOGICOS.

SERVICIO METEOROLOGICO MEXICANO

CARTA DEL TIEMPO

JEFE DEL SERVICIO METEOROLOGICO
MARIANO MOCTEZUMA.

MIERCOLES 10 DE AGOSTO DE 1927

Regiones	Estaciones	Presión al nivel del mar	Temperatura Ambiente	Temperatura Máxima de ayer	Temperatura Mínima en 24 horas	Lluvia en m.m.	Altura del Barómetro
		+700	°	°	°	mm.	
1	Guaymas	57.6	31	40	31	0	8
	Hermosillo						243
	La Paz	56.8	28	35	27	0	11
2	Culiacán	59.4	25	40	24	12	53
	Islas Marías	60.4	26	35	24	Inap	4
	Mazatlán	60.2	25	31	23	32	78
	San Blas	60.6	26	32	24	5	7
	Acapulco	59.8	23	28	23	45	3
	Chilpancingo						1250
3	Colima	61.8	21	30	20	7	498
	Manzanillo	62.4	23	32	23	61	4
	Oaxaca	61.3	15	20	14	5	1563
4	C. Juárez	60.4	19	34	19	3	1137
	C. Lerdo	59 6	22	33	21	0	1140
	Chihuahua	59 4	19	35	18	0	1428
	Durango	59.8	18	29	17	0	1888
	Aguascalientes	60.2	17	27	17	Inap	1879
	Guadalajara	61.0	17	27	17	5	1575
5	Guanajuato	60.2	16	25	15	36	2037
	León	60 2	16	27	14	5	1809
	Querétaro	60.4	16	25	16	Inap	1842
	S. Luis Potosí	60.4	16	25	12	8	1877
	Zacatecas	60.0	13	20	12	1	2612
	Cuernavaca	60.6	18	27	16	13	1540
	Morelia	60.8	16	22	15	13	1923
6	Pachuca	60 8	13	22	12	30	2435
	Puebla	60 6	13	21	13	1	2150
	Tacubaya	60 8	14	24	13	Inap	2309
	Tlaxcala	60.8	13	20	13	11	2240
	Toluca	60.6	12	16	10	2	2675
	C. Victoria	61.4	24	29	23	1	
	Lampazos						317
7	Matamoros	62.2	26	36	25	1	12
	Monterrey	61.6	24	33	23	Inap	528
	Saltillo	61.0	18	29	17	0	1609
	Tampico	61.6	26	31	25	10	18
	Córdoba	60.8	20	26	18	22	871
	Frontera	61 2	25	33	23	Inap	2
	Jalapa	61 2	18	23	16	4	1399
	Orizaba	60.6	17	22	16	29	1248
8	Puerto México	60 8	25	30	22	0	14
	Río Verde	60 8	20	26	20	16	987
	Tuxtepec	61.0	13	24	11	1	2181
	Tuxpan	61 4	26	32	22	13	
	Veracruz	61.0	25	29	24	Inap	18
	Comitán	59.2	15	24	13	1	1635
9	Salina Cruz	58.4	23	25	23	10	56
	San Cristóbal	59 4	13	18	11	4	2118
	Tapachula	58.6	21	30	20	1	168
	Tuxtla Gutiérrez	59.6	21	28	21	48	536
	Campeche						25
	C. del Carmen						
	Cozumel						
10	Maxcanú						12
	Mérida						22
	Payo Obispo						4
	Progreso	62.4	25	30	24	0	14
	Valladolid						22

Lluvia en Estaciones Termopluviométricas.

Regiones		m.m	Regiones		mm.
1	Altar		4	S. Juan de Gpe.	
	Ensenada			Stgo. Papasquiaro	0
	Nacozari			Sombrerete	
	Navojoa	0		Temósachic	0
	Ures			Tepehuanes	
2	Acaponeta		5	Villa González	0
	Badiraguato	10		S. José Iturbide	0
	Choix		6	Tehuacán	25
	Mascota	9		Zamora	
	San Ignacio		7	Zitácuaro	1
	Tepic	26		Camargo, Tamps	0
	Topolobampo			Linares	
3	Huajuapan	2		Monclova	0
	Huetamo		8	Huauchinango	
	Iguala	0		Teapa	19
	Tamazula			Tenosique	
	Unión		9	Villa Hermosa	Inap
4	Charcas			Cintalapa	1
	La Flor			Matías Romero	Inap
	Nazas	0	10	Tonalá	
	Parral			Champotón	

PREVISION GENERAL

La perturbación ciclónica del Pacífico se desalojó hacia el Noroeste encontrándose hoy aproximadamente al Oeste de La Paz. Seguirá ascendiendo la temperatura en la Vertiente del Golfo de México y al Sur de la República y disminuirá en el extremo Noroeste de ella. Aumentarán las lluvias en la Meseta y se registrarán generales en la Vertiente Occidental.

Probabilidades para el Día y la Noche de Mañana

REGION 1	Descenso de temperatura. Cielo nublado. Lluvias generales. Vientos moderados o algo fuertes del Sureste.
REGION 2	Descenso de temperatura. Cielo nublado. Lluvias generales. Vientos moderados del Sureste.
REGION 3	Ascenso de temperatura. Cielo nublado. Lluvias generales. Vientos moderados o algo fuertes del Oeste.
REGION 4	Descenso de temperatura. Cielo nublado. Lluvias aisladas.
REGION 5	No habrá cambio de temperatura. Cielo nublado. Lluvias generales.
REGION 6	No habrá cambio de temperatura. Cielo nublado. Lluvias generales.
REGION 7	Ascenso de temperatura. Cielo medio nublado. Lluvias aisladas. Vientos moderados del Este.
REGION 8	Ascenso de temperatura. Cielo nublado. Lluvias generales. Vientos moderados del Este.
REGION 9	Ascenso de temperatura. Cielo nublado. Lluvias generales. Vientos moderados del Norte.
REGION 10	Ascenso de temperatura. Cielo medio nublado. Lluvias aisladas. Vientos débiles del Este.

EXPLICACIONES Y SIMBOLOS

OBSERVACIONES HECHAS A LAS 6 H. DEL MERIDIANO 105°

Las líneas negras son las ISOBARAS o líneas de igual presión reducida al nivel del mar y a la gravedad normal en milímetros y milibarios.

Las líneas rojas son las ISOTERMAS o líneas de igual temperatura al abrigo.

Las flechas negras indican el rumbo del viento y su intensidad del modo siguiente: débil ——, moderado ——/, algo fuerte ——// fuerte ——/// violento ——////, huracanado ——////

Estado del cielo: despejado ○ medio nublado ◐ nublado ● lloviendo ▥

FENOMENOS REGISTRADOS EN LAS ULTIMAS 24 HORAS

nieve ✳, granizo ▲, niebla ═, tempestad ↯, helada ┴

Precipitación. Con negro: Desde inapreciable hasta 10 mm.
Con rojo: de 50 mm. en adelante.

Las flechas rojas indican la dirección e intensidad de los vientos de velocidad máxima mayores de diez metros por segundo.

Los datos de Estados Unidos son proporcionados por la Oficina Meteorológica de New Orleans, los de la Habana por el Observatorio de Belén y los de El Salvador por el Observatorio de San Salvador.

ESCALA 1:10.000,000.

Zincografía de la Dirección de Estudios Geográficos y Climatológicos

SECRETARIA DE AGRICULTURA Y FOMENTO.

DIRECCION DE ESTUDIOS GEOGRAFICOS Y CLIMATOLOGICOS.

SERVICIO METEOROLOGICO MEXICANO

CARTA DEL TIEMPO

JEFE DEL SERVICIO METEOROLOGICO
MARIANO MOCTEZUMA.

ALTA
BAJA
ALTA
BAJA
ALTA
BAJA
7625
7600
7575
1017
1013
1010
Winnipeg
Portland
Spokane
Helena
Havre
Boston
Montreal
Albany
Buffalo
Toronto
Sault Ste. Marie
Parry Sound
Moorhead
Sheridan
Pocatello
Rapid City
Huron
St. Paul
Green Bay
Lander
Salt Lake City
Winnemucca
San Francisco
Tonopah
Modena
North Platte
Omaha
Grand Haven
Milwaukee
Chicago
Detroit
Cleveland
Pittsburgh
Scranton
Newyork
Atlantic City
Washington
Baltimore
Charles
Desmoines
Davenport
Springfield
Parkersburg
Cincinnati
Grand Junction
Denver
Concordia
Kansas
Columbus
St. Louis
Pueblo
Dodge City
Wichita
Santa Fe
Los Angeles
Pasadena
San Diego
Needles
Amarillo
Oklahoma
Fort Smith
Memphis
Nashville
Knoxville
Chattanooga
Asheville
Wilmington
Roswell
Dallas
Abilene
Shreveport
Vicksburg
Birmingham
Atlanta
Charleston
Savannah
Jacksonville
Thomasville
Palestine
Mobile
Pensacola
Galveston
Tampa
El Paso
C. Juárez
Nogales
Nacozari
Villa Ahumada
Del Río
San Antonio
Piedras Negras
Chihuahua
Ojinaga
Casas Grandes
Parral
Sierra Mojada
Monclova
Lampazos
Matamoros
Monterrey
Saltillo
Linares
C. Victoria
Ciudad Victoria
Tampico
Mante
Valles
Ciudad Maiz
Ciudad Mante
Ciudad Valles
Ciudad Tamazunchale
Ciudad Tampico
Ciudad Matamoros
Ciudad Monterrey
Ciudad Saltillo
Ciudad Linares
Ciudad C. Victoria

SERVICIO METEOROLOGICO MEXICANO

CARTA DEL TIEMPO

JEFE DEL SERVICIO METEOROLOGICO
MARIANO MOCTEZUMA.

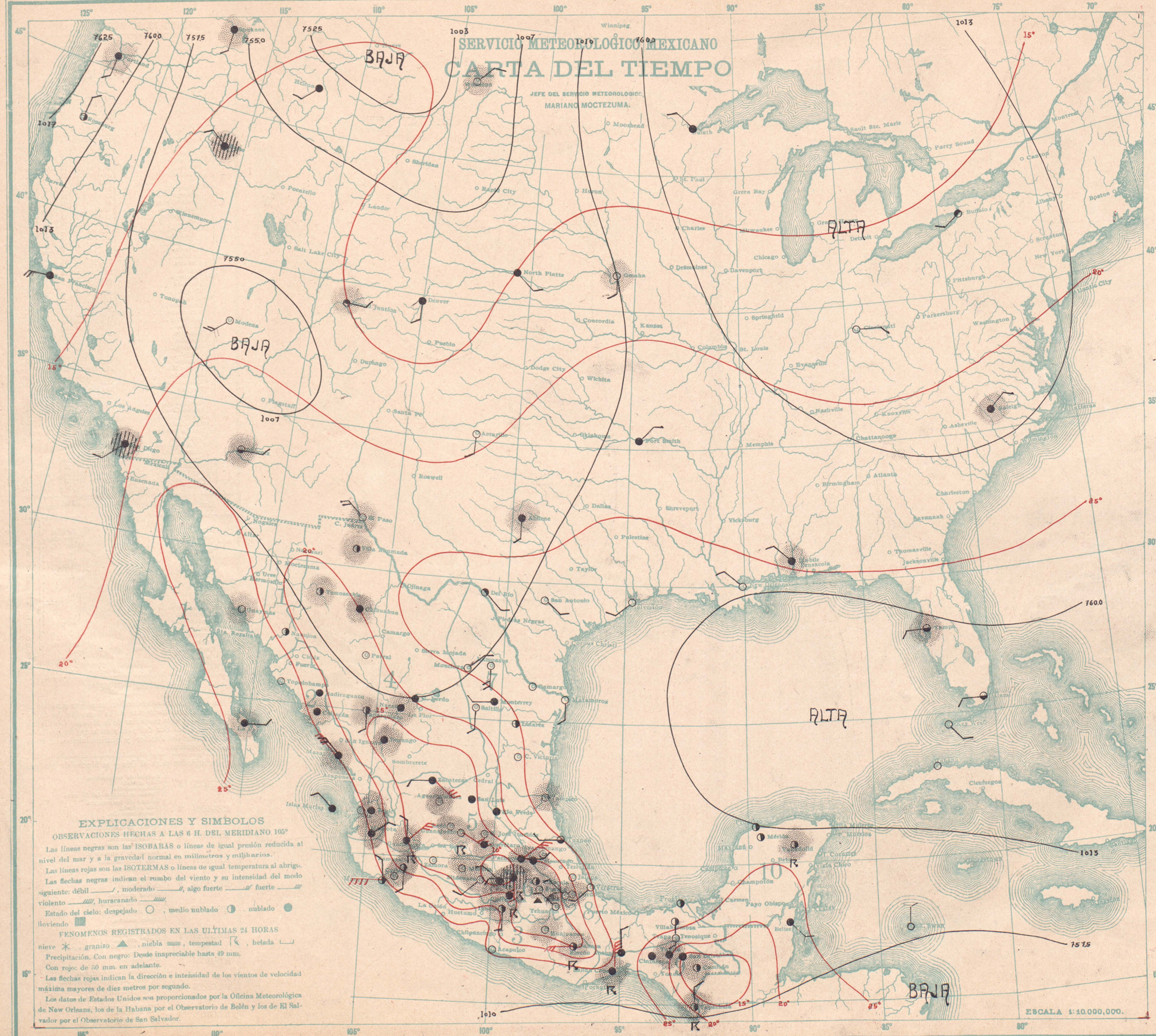

VIERNES 12 DE AGOSTO DE 1927

Regiones	ESTACIONES	Presion al nivel del mar +700	Temperatura Ambiente °	Máxima de ayer °	Mínima en la madrugada °	Lluvia en m.m. mm.	Altura del barometro
	Guaymas.						8
1	Hermosillo						243
	La Paz.	59.0	25	25	34		11
	Culiacán.	58.6	24	33	24	15	53
2	Islas Marías.	58.8	27	31	24	0	4
	Mazatlán.	59.0	25	28	25	5	78
	San Blas.						7
	Acapulco.	58.6	24	32	23	0	3
	Chilpancingo.						1250
3	Colima.	58.4	23	31	22	Inap	498
	Manzanillo	58.2	26	33	25	0	4
	Oaxaca.	58.0	18	26	12	16	1563
	C. Juárez.	57.0	21	32	21	0	1137
4	C. Lerdo.	58 0	22	33	21	0	1140
	Chihuahua.	57.2	20	34	19	3	1423
	Durango.	58.4	15	27	14	Inap	1886
	Aguascalientes.	58.3	13	28	12	7	1879
	Guadalajara.	58.2	15	25	14	14	1575
5	Guanajuato.	58.6	13	23	12	21	2037
	León.	58.4	13	27	12	21	1809
	Querétaro.	58.6	15	26	10	9	1842
	S. Luis Potosí.	58.4	14	28	13	0	1877
	Zacatecas.	58.2	11	21	10	0	2612
	Cuernavaca.	58.7	16	25	16	14	1540
	Morelia.	58.5	15	22	14	Inap	1923
	Pachuca.	58.8	11	22	11	Inap	2435
6	Puebla.	58.8	13	23	11	15	2150
	Tacubaya.	58 8	12	24	10	Inap	2309
	Tlaxcala.	58.7	14	21	10	4	2240
	Toluca.	58.8	10	17	8	Inap.	2675
	C. Victoria.	58.4	23	33	20	0	
	Lampazos.	57.6	27	39	24	0	317
7	Matamoros.	58.4	27	37	25	0	12
	Monterrey.	57.8	23	34	22	0	528
	Saltillo.	57.8	21	31	19	0	1609
	Tampico.	58.8	26	33	26	Inap	18
	Córdoba.	58.8	19	28	17	5	871
	Frontera.	59 4	25	32	23	0	2
	Jalapa.	58 8	18	25	16	0	1399
	Orizaba.	58.7	18	21	15	0	1248
8	Puerto México.						14
	Río Verde.	58.6	20	29	19	0	987
	Tulancingo.	58.9	12	25	10	2	2181
	Tuxpan	59.0	28	34	22	0	
	Veracruz.	58.8	25	32	25	0	16
	Comitán.	58.5	14	25	12	Inap	1635
9	Salina Cruz.	57.6	25	31	24	3	56
	San Cristóbal	58.8	11	21	9	0	2118
	Tapachula	58.0	21	32	19	2	168
	Tuxtla Gutiérrez.	58.8	22	31	21	13	536
	Campeche.						25
	C. del Carmen						
	Cozumel						
	Maxcanú.						12
10	Mérida.	59.6	27	35	24	0	22
	Payo Obispo						4
	Progreso.	60.0	26	28	25	0	14
	Valladolid.	60.4	25	34	23	Inap	22

Lluvia en Estaciones Termopluviométricas.

REGIONES		m.m	REGIONES		mm.
1	Altar.		4	S. Juan de Gpe.	
	Ensenada			Stgo. Papasquiaro	5
	Nacozari.			Sombrerete	
	Navojoa.	0		Temósachic	0
	Ures			Tepehuanes.	
2	Acaponeta.		5	Villa González	Inap
	Badiraguato.	0		S. José Iturbide.	Inap
	Choix.		6	Tehuacán	0
	Masçota	2		Zamora.	0
	San Ignacio.			Zitácuaro	1
	Tepic.	1	7	Camargo, Tamps.	0
	Topolobampo.	0		Linares	0
3	Huajuapan	17		Monclova	0
	Huetamo			Huauchinango	
	Iguala	1	8	Teapa	0
	Tamazula			Tenosique	
	Unión.			Villa Hermosa.	0
	Charcas.		9	Cintalapa	0
4	La Flor.	0		Matías Romero.	0
	Nazas.	1	10	Tonalá	
	Parral	0		Champotón	

PREVISION GENERAL

La temperatura se sostendrá alta en la Vertiente del Golfo de México y seguirá aumentando en la del Pacífico. Disminuirán las lluvias en la Meseta y se registrarán aisladas en ambas Vertientes.

Probabilidades para el Día y la Noche de Mañana

REGION 1
Ascenso de temperatura.
Cielo medio nublado.
Lluvias aisladas.
Vientos moderados del Oeste.

REGION 2
Ascenso de temperatura.
Cielo nublado.
Lluvias aisladas.
Vientos moderados del Noroeste.

REGION 3
Ascenso de temperatura.
Cielo medio nublado.
Lluvias aisladas.
Vientos débiles del Oeste.

REGION 4
Descenso de temperatura.
Cielo nublado.
Lluvias aisladas.

REGION 5
No habrá cambio de temperatura.
Cielo medio nublado.
Lluvias aisladas.

REGION 6
Ascenso de temperatura.
Cielo nublado.
Lluvias aisladas.

REGION 7
No habrá cambio de temperatura.
Cielo medio nublado.
Lluvias aisladas.
Vientos moderados del Sureste.

REGION 8
Ascenso de temperatura.
Cielo medio nublado.
Lluvias aisladas.
Vientos moderados del Sureste.

REGION 9
Ascenso de temperatura.
Cielo nublado.
Lluvias aisladas.
Vientos débiles del Norte.

REGION 10
No habrá cambio de temperatura.
Cielo medio nublado.
Lluvias aisladas.
Vientos débiles del Este.

Zinegrafía de la Dirección de Estudios Geográficos y Climatológicos

SABADO 13 DE AGOSTO DE 1927

Regiones	Estaciones	Presion al nivel del mar	Temperatura: Ambiente	Temperatura: Máxima de ayer	Temperatura: Mínima en últimas 24 h.	Lluvia en 24 h.	Altura del barometro
		+700	°	°	°	mm.	
1	Guaymas	57.6	23	30	23	22	8
	Hermosillo	57.3	22	—	22	15	248
	La Paz	57.6	26	33	25	2	11
2	Culiacán	58.2	23	34	22	27	53
	Islas Marías	58.0	26	29	24	17	4
	Mazatlán	58.0	24	27	23	42	78
	San Blas	57.6	24	29	24	8	7
3	Acapulco	57.2	24	33	24	0	3
	Chilpancingo	57.6	17	29	12	0	1250
	Colima	57.8	21	32	20	3	498
	Manzanillo	57.2	25	34	24	0	4
	Oaxaca	57.8	15	26	14	Inap	1563
4	C. Juárez	54.0	21	33	21	0	1137
	C. Lerdo	56.8	20	31	18	6	1140
	Chihuahua	56.4	19	31	17	3	1423
	Durango	57.4	15	27	14	0	1886
5	Aguascalientes	57.3	15	26	12	2	1879
	Guadalajara	57.8	16	25	15	Inap	1575
	Guanajuato	57.4	14	24	14	6	2037
	León	57.2	15	27	13	28	1809
	Querétaro	57.7	14	26	13	3	1842
	S. Luis Potosí	57.3	15	26	14	0	1877
	Zacatecas	57.2	11	21	10	1	2612
6	Cuernavaca	57.8	18		16	Inap	1540
	Morelia	57.7	14	22	13	1	1928
	Pachuca	57.8	12	23	11	0	2435
	Puebla	58.0	12	23	12	4	2150
	Tacubaya	57.8	11	23	10	2	2309
	Tlaxcala						2240
	Toluca	57.7	10	17	9	3	2675
7	C. Victoria	57.4	24	34	23	0	
	Lampazos	56.8	27	38	24	0	317
	Matamoros	57.6	27	36	25	0	12
	Monterrey	57.0	24	34	23	0	528
	Saltillo	56.8	21	31	19	0	1609
	Tampico	57.4	27	33	26	Inap	18
8	Córdoba	57.8	20	28	17	0	871
	Frontera	58.0	25	35	23	0	2
	Jalapa	58.0	19	26	16	3	1399
	Orizaba	57.8	16	25	16	0	1248
	Puerto México	57.9	26	31	24	0	14
	Río Verde	57.3	20	31	19	0	987
	Tulancingo	57.8	13	26	11	10	2181
	Tuxpan	58.0	26	32	23	0	
	Veracruz	57.8	25	31	25	0	16
9	Comitán	58.0	15	26	12	0	1685
	Salina Cruz	57.8	24	30	23	0	56
	San Cristóbal	58.2	11	20	9	0	2118
	Tapachula	58.0	22	32	20	4	168
	Tuxtla Gutiérrez	58.3	22	31	22	0	536
10	Campeche	59.0	27	30	27	0	25
	C. del Carmen						
	Cozumel						
	Maxcanú	59.2	24	35	24	5	12
	Mérida	59.2	26	36	23	0	22
	Payo Obispo	58.2	27	31	25	0	4
	Progreso	58.8	24	30	23	0	14
	Valladolid	59.0	25	34	21	1	22

Lluvia en Estaciones Termopluviométricas.

Regiones	Estación	m.m	Regiones	Estación	mm.
1	Altar	0	4	S. Juan de Gpe.	
	Ensenada	0		Stgo. Papasquiaro	5
	Nacozari			Sombrerete	0
	Navojoa	2		Temósachic	6
	Ures	17		Tepehuanes	
2	Acaponeta			Villa González	0
	Badiraguato	2	5	S. José Iturbide	60
	Choix		6	Tehuacán	0
	Mascota	19		Zamora	0
	San Ignacio	11		Zitácuaro	25
	Tepic	1	7	Camargo, Tamps.	0
	Topolobampo	Inap		Linares	0
3	Huajuapan			Monclova	2
	Huetamo	0	8	Huauchinango	0
	Iguala	0		Teapa	0
	Tamazula	32		Tenosique	0
	Unión	5		Villa Hermosa	0
4	Charcas	Inap	9	Cintalapa	0
	La Flor			Matías Romero	Inap
	Nazas	1		Tonalá	0
	Parral	45	10	Champotón	0

PREVISION GENERAL

La temperatura ascenderá en la mayor parte de la República, principalmente en la Vertiente del Golfo de México y en la parte Sur de la Meseta. Las lluvias aumentarán al Sur del país y en la región Media de la Vertiente del Pacífico y disminuirán en el resto de la República.

Probabilidades para el Día y la Noche de Mañana

REGION 1 — Ascenso de temperatura. Cielo nublado. Lluvias aisladas. Vientos moderados del Suroeste.

REGION 2 — Ascenso de temperatura. Cielo nublado. Lluvias generales. Vientos moderados del Oeste.

REGION 3 — Ascenso de temperatura. Cielo nublado. Lluvias generales. Vientos moderados del Sureste.

REGION 4 — Ascenso de temperatura. Cielo medio nublado. Lluvias aisladas.

REGION 5 — Ascenso de temperatura. Cielo nublado. Lluvias generales.

REGION 6 — Ascenso de temperatura. Cielo medio nublado. Lluvias aisladas.

REGION 7 — Ascenso de temperatura. Cielo despejado. Lluvias aisladas. Vientos moderados del Sureste.

REGION 8 — Ascenso de temperatura. Cielo despejado. Lluvias aisladas. Vientos moderados del Este.

REGION 9 — No habrá cambio de temperatura. Cielo nublado. Lluvias generales. Vientos moderados del Sureste.

REGION 10 — Ascenso de temperatura. Cielo despejado. Lluvias aisladas. Vientos moderados del Este.

Zincografía de la Dirección de Estudios Geográficos y Climatológicos

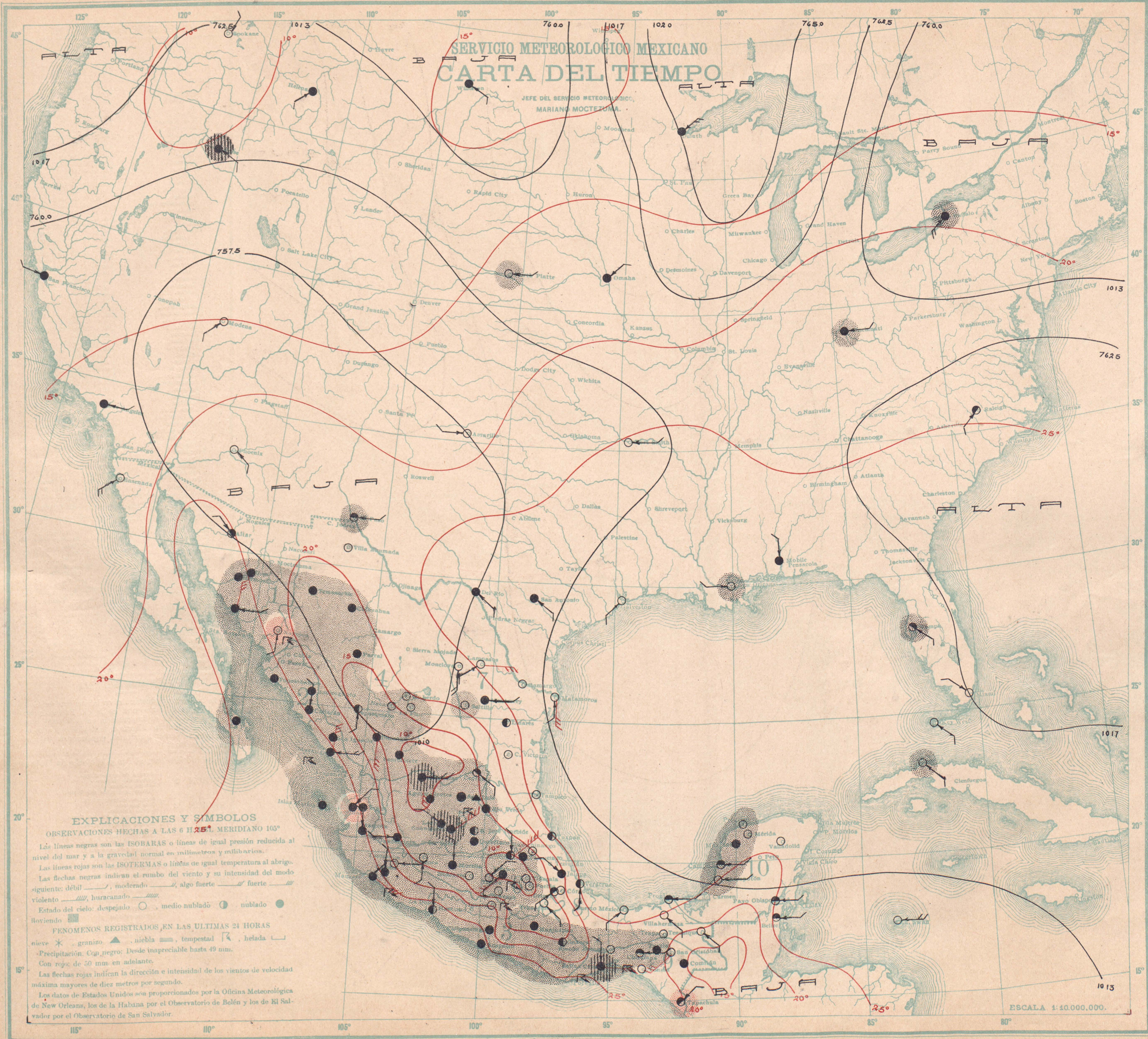

DOMINGO 14 DE AGOSTO DE 1927

Regiones	ESTACIONES	Presion al nivel del mar	Temperatura Ambiente	Máxima de ayer	Mínima en últimas 24 h.	Lluvia en 24 h.	Altura del barometro
		+700	°	°	°	mm.	
	Guaymas	57.8	26	32	26	3	8
1	Hermosillo	57.7	25		25	Inap	248
	La Paz	59.0	25	31	24	Inap	11
	Culiacán	58.0	24	34	23	Inap.	53
	Islas Marías	58.2	26	31	24	Inap	4
2	Mazatlán	58.6	25	28	24	3	78
	San Blas	58.4	25	30	23	103	7
	Acapulco	58.6	24	33	24	Inap	3
	Chilpancingo	58.8	16	26	11	5	1250
3	Colima	58.6	21	30	20	4	498
	Manzanillo	58.2	25	37	25	11	4
	Oaxaca	58.4	16	28	14	12	1563
	C. Juárez	55.6	21	34	19	0	1137
4	C. Lerdo	57.2	20	26	19	0	1140
	Chihuahua	56.4	19	28	18	Inap	1423
	Durango	58.0	15	27	14	3	1886
	Aguascalientes	58.0	14	26	13	8	1879
	Guadalajara	58.4	14	25	13	0	1575
5	Guanajuato	58.4	14	24	13	9	2037
	León	58.2	14	25	13	24	1809
	Querétaro	58.6	14	24	14	Inap	1842
	S. Luis Potosí	58.7	14	30	18	34	1877
	Zacatecas	57.8	10	20	9	38	2612
	Cuernavaca	58.7	16	26	15	5	1540
	Morelia	58.5	15	21	14	17	1923
	Pachuca	59.0	12	24	12	Inap	2435
6	Puebla	59.0	14	24	11	5	2150
	Tacubaya	58.8	10	28	9	11	2309
	Tlaxcala	59.0	14	24	11	9	2240
	Toluca	58.8	11	—	9	Inap	2675
	C. Victoria	59.2	26	34	24	0	
	Lampazos	58.8	28	38	24	0	317
7	Matamoros	60.0	27	36	25	0	12
	Monterrey	59.0	24	38	24	0	528
	Saltillo	58.6	20	30	17	8	1609
	Tampico	59.2	27	35	27	0	18
	Córdoba	59.0	21	29	18	0	871
	Frontera	59.6	26	35	24	0	2
	Jalapa	59.1	17	23	16	0	1399
	Orizaba	59.1	20	25	16	0	1248
8	Puerto México	58.4	26	31	24	0	14
	Río Verde	58.6	18	30	18	11	987
	Tulancingo	59.0	11	25	9	1	2181
	Tuxpan	59.2	28	33	24	0	
	Veracruz	59.2	26	31	24	0	16
	Comitán	58.2	15	28	13	0	1685
	Salina Cruz	59.0	24	28	23	9	56
9	San Cristóbal	58.3	12	19	11	0	2118
	Tapachula	58.0	21	31	19	55	168
	Tuxtla Gutiérrez	58.4	24	31	23	Inap	536
	Campeche	60.8	27	31	26	6	25
	C. del Carmen						
	Cozumel						
	Maxcanú	61.0	22	34	22	Inap	12
10	Mérida	61.0	26	32	23	0	22
	Payo Obispo	59.6	27	31	26	0	4
	Progreso	61.0	24	30	23	Inap	14
	Valladolid						22

Lluvia en Estaciones Termopluviométricas.

Regiones	Estación	m.m	Regiones	Estación	mm.
	Altar	0		S. Juan de Gpe.	
	Ensenada	0		Stgo. Papasquiaro	Inap
1	Nacozari			Sombrerete	8
	Navojoa	65	4	Temósachic	24
	Ures	Inap		Tepehuanes	
	Acaponeta			Villa González	0
	Badiraguato	0	5	S. José Iturbide	7
	Choix			Tehuacán	0
2	Mascota	8	6	Zamora	0
	San Ignacio	8		Zitácuaro	1
	Tepic	3		Camargo, Tamps.	0
	Topolobampo	0	7	Linares	0
	Huajuapan	28		Monclova	0
	Huetamo			Huauchinango	0
3	Iguala	15	8	Teapa	0
	Tamazula	Inap		Tenosique	0
	Unión	Inap		Villa Hermosa	0
	Charcas	6		Cintalapa	9
4	La Flor	Inap	9	Matías Romero	Inap
	Nazas	2		Tonalá	
	Parral	3	10	Champotón	17

PREVISION GENERAL

La temperatura ascenderá en la región Noroeste de la República y en la parte Sur de la Vertiente del Pacífico, sosteniéndose alta en la Vertiente Oriental. Habrá lluvias generales en la mayor parte de la Vertiente del Pacífico y aisladas en la del Golfo. En la Meseta disminuirán las lluvias.

Probabilidades para el Día y la Noche de Mañana

REGION 1 — Ascenso de temperatura. Cielo medio nublado. Lluvias aisladas. Vientos moderados del Oeste.

REGION 2 — No habrá cambio de temperatura. Cielo nublado. Lluvias generales. Vientos moderados del Oeste.

REGION 3 — Ascenso de temperatura. Cielo nublado. Lluvias generales. Vientos débiles del Suroeste.

REGION 4 — Ascenso de temperatura. Cielo medio nublado. Lluvias aisladas.

REGION 5 — No habrá cambio de temperatura. Cielo medio nublado. Lluvias aisladas.

REGION 6 — No habrá cambio de temperatura. Cielo medio nublado. Lluvias aisladas.

REGION 7 — No habrá cambio de temperatura. Cielo despejado. Lluvias aisladas. Vientos moderados del Sureste.

REGION 8 — No habrá cambio de temperatura. Cielo despejado. Lluvias aisladas. Vientos moderados del Este.

REGION 9 — No habrá cambio de temperatura. Cielo nublado. Lluvias generales. Vientos débiles del Sur.

REGION 10 — Ascenso de temperatura. Cielo despejado. Lluvias aisladas. Vientos moderados del Este.

Zincografía de la Dirección de Estudios Geográficos y Climatológicos

SERVICIO METEOROLOGICO MEXICANO

CARTA DEL TIEMPO

JEFE DEL SERVICIO METEOROLOGICO,
MARIANO MOCTEZUMA.

EXPLICACIONES Y SIMBOLOS

OBSERVACIONES HECHAS A LAS 6 H. DEL MERIDIANO 105°

Las líneas negras son las ISOBARAS o líneas de igual presión reducida al nivel del mar y a la gravedad normal en milímetros y milibarios.

Las líneas rojas son las ISOTERMAS o líneas de igual temperatura al abrigo.

Las flechas negras indican el rumbo del viento y su intensidad del modo siguiente: débil ——, moderado ——, algo fuerte ——, fuerte ——, violento ——, huracanado ——.

Estado del cielo: despejado ○, medio nublado ◑, nublado ●, lloviendo ▩

FENOMENOS REGISTRADOS EN LAS ULTIMAS 24 HORAS

nieve ✳, granizo ▲, niebla ▬, tempestad ⚡, helada ▭

Precipitación. Con negro: Desde inapreciable hasta 49 mm.

Con rojo: de 50 mm. en adelante.

Las flechas rojas indican la dirección e intensidad de los vientos de velocidad máxima mayores de diez metros por segundo.

Los datos de Estados Unidos son proporcionados por la Oficina Meteorológica de New Orleans, los de la Habana por el Observatorio de Belén y los de El Salvador por el Observatorio de San Salvador.

LUNES 15 DE AGOSTO DE 1927

Regiones	ESTACIONES	Presion al nivel del mar	Temperatura Ambiente	Temperatura Máxima de ayer	Temperatura Mínima en últimas 24 h.	Lluvia en 24 h.	Altura del barómetro
		+700	°	°	°	mm.	
1	Guaymas.	59.8	26	32	26	3	8
	Hermosillo	59.6	26		26	Inap	248
	La Paz.	60.0	25	33	24	Inap	11
	Culiacán.	60.0	23	35	23	12	58
	Islas Marías.	60.2	24	30	24	15	4
2	Mazatlán.	60.2	25	28	24	1	78
	San Blas.	60.3	24		24	50	7
	Acapulco.	59.6	25	33	25	0	3
	Chilpancingo.						
3	Colima.	60.2	20	30	19	3	1260
	Manzanillo	60.2	25		24	0	498
	Oaxaca.	60.2	15	28	13	0	4
4	C. Juárez.	60.3	21	34	19	0	1563
	C. Lerdo.	59.4	20	27	19	2	1137
	Chihuahua.	58.8	19	32	19	0	1140
	Durango.	59.8	15	25	18	1	1423
	Aguascalientes.	60.1	14	24	14	1	1886
	Guadalajara.	60.2	15	24	13	2	1879
5	Guanajuato.	60.4	14	23	15	3	1575
	León.	60.4	14	23	13	20	2037
	Querétaro.	60.4	14	27	12	25	1809
	S. Luis Potosí.	60.3	12	26	12	Inap	1842
	Zacatecas.	60.3	14	31	13	0	1877
	Cuernavaca.	59.8	11	17	9	4	2612
	Morelia.	60.3	17	26	15	20	1540
	Pachuca.	60.2	14	23	13	Inap.	1923
6	Puebla.	60.8	11	21	8	Inap	2435
	Tacubaya.	60.8	13	24	11	0	2160
	Tlaxcala.	60.4	10	24	9	0	2309
	Toluca.	60.7	11	22	8	2	2240
	C. Victoria	60.3	10		9	0	2675
	Lampazos.	61.6	24	34	24	0	
7	Matamoros.	62.2	27	37	25	0	317
	Monterrey.	61.4	23	38	23	0	12
	Saltillo.	60.8	22	30	17	0	528
	Tampico.	61.8	25	33	24	0	1609
	Córdoba.	61.4	19	29	17	0	18
	Frontera.	60 8	26	34	24	1	871
	Jalapa.	61.6	16	26	15	Inap	2
	Orizaba.	61.0	16		16	0	1399
8	Puerto México.	60.4	27	30	25	0	1248
	Río Verde.	61.0	17	29	16	0	14
	Tulancingo	61.0	8	23	7	0	987
	Tuxpan	61.6	24	32	21	0	2181
	Veracruz.	61.8	25		24	0	
	Comitán	59.2	16	25	14	5	16
9	Salina Cruz.	59.4	25	29	24	14	1685
	San Cristóbal	59.4	14	21	8	26	56
	Tapachula	58.6	28	30	21	2	2118
	Tuxtla Gutiérrez.	59.6	23	31	23	Inap	168
	Campeche.	61.8	26	30	26	Inap	536
	C. del Carmen					Inap	25
	Cozumel						
	Maxcanú.						
10	Mérida.	62.0	25	36	24	0	12
	Payo Obispo						22
	Progreso.	62.0	24	30	23	Inap	4
	Valladolid.	62.8	26		22	9	14
							22

Lluvia en Estaciones Termopluviométricas.

REGIONES		m.m	REGIONES		mm.
1	Altar.		4	S. Juan de Gpe.	
	Ensenada			Stgo. Papasquiaro	3
	Nacozari.			Sombrerete	
	Navojoa.	13		Temósachic	22
	Ures	0		Tepehuanes.	
2	Acaponeta.		5	Villa González	2
	Badiraguato.			S. José Iturbide.	1
	Choix.		6	Tehuacán	0
	Mascota			Zamora.	9
	San Ignacio.			Zitácuaro	2
	Tepic.		7	Camargo, Tamps.	0
	Topolobampo.			Linares	
3	Huajuapan			Monclova	Inap
	Huetamo			Huauchinango	9
	Iguala	1	8	Teapa	
	Tamasula			Tenosique	
	Unión.	Inap		Villa Hermosa.	0
4	Charcas.	0	9	Cintalapa	Inap
	La Flor.			Matías Romero.	Inap
	Nazas.	1	10	Tonalá	
	Parral			Champotón	

PREVISION GENERAL

La temperatura disminuirá en la Vertiente del Golfo de México, aumentará en la del Pacífico y no tendrá variación de importancia en la Meseta. Las lluvias disminuirán al Norte de la República y aumentarán en la Vertiente Oriental, registrándose aisladas en la Meseta.

Probabilidades para el Día y la Noche de Mañana

REGION 1
Ascenso de temperatura.
Cielo medio nublado.
Lluvias aisladas.
Vientos moderados del Oeste.

REGION 2
Ascenso de temperatura.
Cielo nublado.
Lluvias aisladas.
Vientos moderados del Oeste.

REGION 3
Ascenso de temperatura.
Cielo nublado.
Lluvias aisladas.
Vientos débiles del Oeste.

REGION 4
Ascenso de temperatura.
Cielo medio nublado.
Lluvias aisladas.

REGION 5
Ascenso de temperatura.
Cielo medio nublado.
Lluvias aisladas.

REGION 6
No habrá cambio de temperatura.
Cielo medio nublado.
Lluvias aisladas.

REGION 7
No habrá cambio de temperatura.
Cielo medio nublado.
Lluvias aisladas.
Vientos moderados del Este.

REGION 8
No habrá cambio de temperatura.
Cielo nublado.
Lluvias generales.
Vientos moderados del Este.

REGION 9
Ascenso de temperatura.
Cielo nublado.
Lluvias generales.
Vientos débiles del Norte.

REGION 10
No habrá cambio de temperatura.
Cielo medio nublado.
Lluvias aisladas.
Vientos débiles del Este.

Zincografía de la Dirección de Estudios Geográficos y Climatológicos

SERVICIO METEOROLOGICO MEXICANO

CARTA DEL TIEMPO

JEFE DEL SERVICIO METEOROLOGICO
MARIANO MOCTEZUMA.

EXPLICACIONES Y SIMBOLOS

OBSERVACIONES HECHAS A LAS 6 H. DEL MERIDIANO 105°

Las líneas negras son las ISOBARAS o líneas de igual presión reducida al nivel del mar y a la gravedad normal en milímetros y milibarios.

Las líneas rojas son las ISOTERMAS o líneas de igual temperatura al abrigo.

Las flechas negras indican el rumbo del viento y su intensidad del modo siguiente: débil ——/, moderado ——//, algo fuerte ——///, fuerte ——///, violento ——////, huracanado ——////.

Estado del cielo: despejado ○, medio nublado ◑, nublado ●, lloviendo ▩.

FENOMENOS REGISTRADOS EN LAS ULTIMAS 24 HORAS

nieve ✳, granizo ▲, niebla ≡, tempestad ⚡, helada ⌴

Precipitación. Con negro: Desde inapreciable hasta 49 mm.

Con rojo: de 50 mm. en adelante.

Las flechas rojas indican la dirección e intensidad de los vientos de velocidad máxima mayores de diez metros por segundo.

Los datos de Estados Unidos son proporcionados por la Oficina Meteorológica de New Orleans, los de la Habana por el Observatorio de Belén y los de El Salvador por el Observatorio de San Salvador.

MARTES 16 DE AGOSTO DE 1927

Regiones	ESTACIONES	Presión al nivel del mar	Temperatura Ambiente	Máxima de ayer	Mínima en diferentes h.	Lluvia en m. h.	Altura del barómetro
		+700	°	°	°	mm.	
1	Guaymas	60.2	26	32	26	Inap	8
	Hermosillo						243
	La Paz	60.6	24	30	23	10	11
	Culiacán	59.6	25	33	24	12	53
2	Islas Marías	60.4	26	31	24	2	4
	Mazatlán	60.0	26	29	25	Inap	78
	San Blas	60.4	25	31	24	Inap	7
	Acapulco						3
	Chilpancingo						1260
3	Colima	60.6	20	32	20	Inap	498
	Manzanillo	60.2	25	35	25	0	4
	Oaxaca	59.8	17	26	15	0	1563
	C. Juárez						1137
4	C. Lerdo	59.4	21	32	19	Inap	1140
	Chihuahua	59.0	18	32	17	Inap	1423
	Durango	59.6	13	24	12	Inap	1886
	Aguascalientes	60.2	15	27	15	0	1878
	Guadalajara	60.5	16	26	14	21	1575
5	Guanajuato	60.4	15	25	14	0	2037
	León	60.4	14	26	12	Inap	1809
	Querétaro	60.4	16	26	15	0	1842
	S. Luis Potosí	60.2	14	26	18	0	1877
	Zacatecas	60.0	13	18	12	0	2612
	Cuernavaca	60.2	18	26	16	9	1540
	Morelia	60.5	16	22	16	Inap	1922
6	Pachuca	60.6	12	20	12	0	2435
	Puebla	60.5	15	25	15	0	2150
	Tacubaya	60.4	14	24	12	11	2309
	Tlaxcala	60.6	15	23	14	0	2240
	Toluca	60.3	12	20	11	14	2675
	C. Victoria						
7	Lampazos	59.6	27	39	24	0	317
	Matamoros	60.6	26	37	24	0	12
	Monterrey	60.4	23	38	22	0	528
	Saltillo	59.8	19	29	17	0	1609
	Tampico	60.6	28	34	25	0	18
	Córdoba	60.4	20	27	19	1	871
	Frontera	60.4	24	34	23	0	2
	Jalapa	60.7	17	26	16	2	1399
	Orizaba	60.5	18	23	17	0	1248
8	Puerto México	59.8	27	30	23	10	14
	Río Verde						987
	Tulancingo	60.5	14	23	13	0	2181
	Tuxpan						
	Veracruz	60.6	25	31	24	11	16
	Comitán	59.4	15	24	13	5	1635
9	Salina Cruz	59.0	25	31	24	0	56
	San Cristóbal	59.6	15	21	12	3	2118
	Tapachula	58.8	23	35	21	Inap	168
	Tuxtla Gutiérrez	59.8	23	31	22	11	536
	Campeche	61.2	26	31	26	Inap	25
	C. del Carmen						
	Cozumel						
	Maxcanú						12
10	Mérida	61.2	26	33	24	0	22
	Payo Obispo						4
	Progreso	61.2	24	30	23	0	14
	Valladolid						22

Lluvia en Estaciones Termopluviométricas.

REGIONES		m.m	REGIONES		mm.
1	Altar		4	S. Juan de Gpe.	
	Ensenada			Stgo. Papasquiaro	3
	Nacozari			Sombrerete	
	Navojoa	5		Temósachic	
	Ures			Tepehuanes	
2	Acaponeta		5	Villa González	6
	Badiraguato	0		S. José Iturbide	0
	Choix		6	Tehuacán	11
	Mascota	5		Zamora	Inap
	San Ignacio			Zitácuaro	13
	Tepic			Camargo, Tamps.	Inap
	Topolobampo	0	7	Linares	
3	Huajuapan			Monclova	0
	Huetamo			Huauchinango	4
	Iguala	66	8	Teapa	
	Tamazula	Inap		Tenosique	
	Unión			Villa Hermosa	8
4	Charcas		9	Cintalapa	0
	La Flor	0		Matías Romero	5
	Nazas	0	10	Tonalá	
	Parral			Champotón	

PREVISION GENERAL

La temperatura variará ligeramente en la República, aumentando en la región Noroeste. Habrá aumento de lluvias al Sur del país y se registrarán aisladas en el resto de él.

Probabilidades para el Día y la Noche de Mañana

REGION 1
- Ascenso de temperatura.
- Cielo medio nublado.
- Lluvias aisladas.
- Vientos débiles del Oeste.

REGION 2
- Ascenso de temperatura.
- Cielo medio nublado.
- Lluvias aisladas.
- Vientos moderados del Oeste.

REGION 3
- No habrá cambio de temperatura.
- Cielo nublado.
- Lluvias generales.
- Vientos débiles del Oeste.

REGION 4
- Ascenso de temperatura.
- Cielo despejado.
- Lluvias aisladas.

REGION 5
- Ascenso de temperatura.
- Cielo medio nublado.
- Lluvias aisladas.

REGION 6
- No habrá cambio de temperatura.
- Cielo nublado.
- Lluvias generales.

REGION 7
- No habrá cambio de temperatura.
- Cielo medio nublado.
- Lluvias aisladas.
- Vientos débiles del Este.

REGION 8
- Ascenso de temperatura.
- Cielo nublado.
- Lluvias aisladas.
- Vientos moderados del Este.

REGION 9
- No habrá cambio de temperatura.
- Cielo nublado.
- Lluvias generales.
- Vientos débiles del Sur.

REGION 10
- Ascenso de temperatura.
- Cielo despejado.
- Lluvias aisladas.
- Vientos débiles del Este.

Zincografía de la Dirección de Estudios Geográficos y Climatológicos