National Oceanic and Atmospheric Administration

ERRATA NOTICE

One or more conditions of the original document may affect the quality of the image, such as:

Discolored pages
Faded or light ink
Binding intrudes into the text

This has been a co-operative project between the NOAA Central Library and the Climate Database Modernization Program, National Climate Data Center (NCDC). To view the original document, please contact the NOAA Central Library in Silver Spring, MD at (301) 713-2607 x124 or Library.Reference@noaa.gov

HOV Services
Imaging Contractor
12200 Kiln Court
Beltsville, MD 20704-1387
July 23, 2010

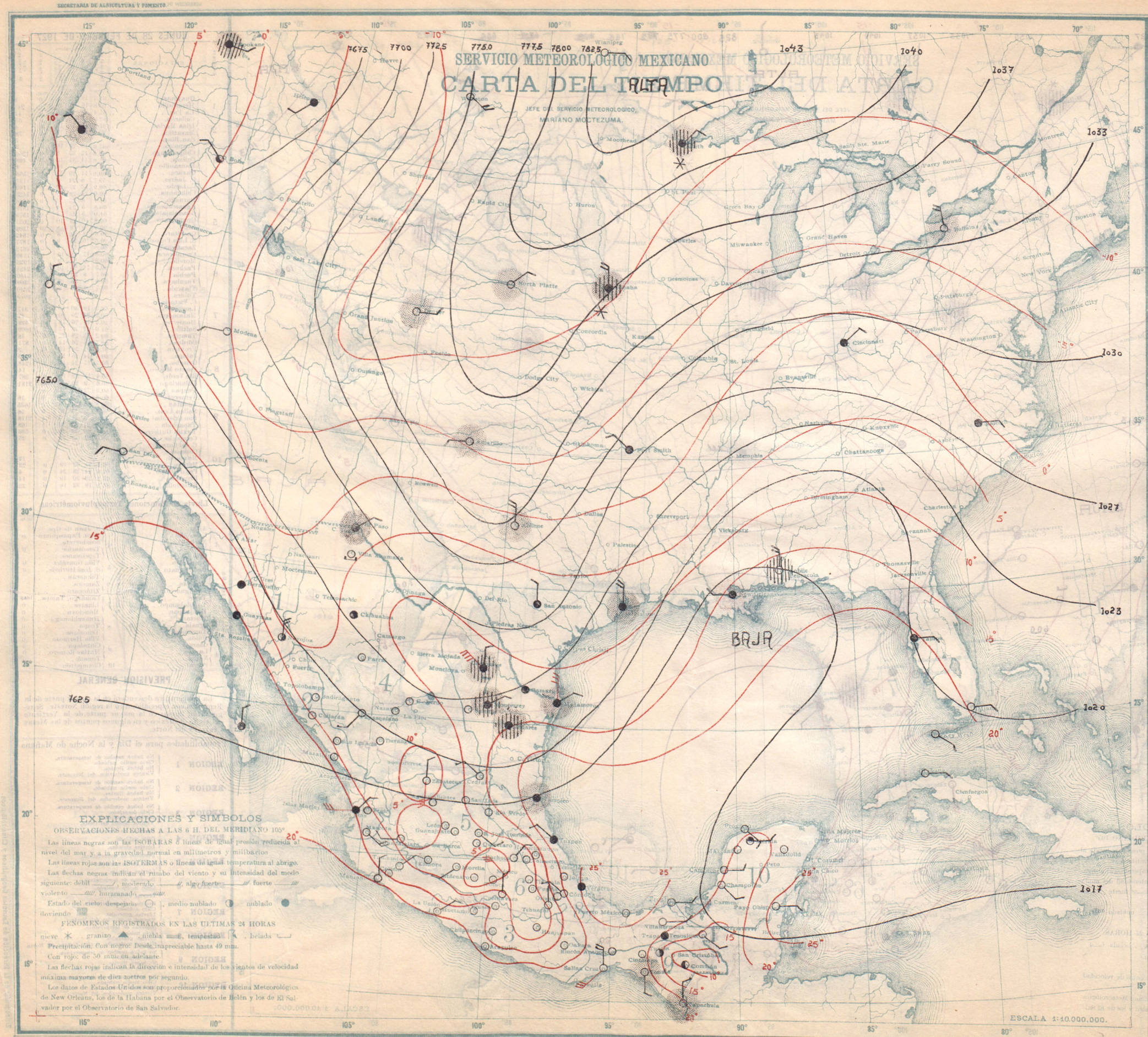

MARTES 1º DE MARZO DE 1927

Regiones	ESTACIONES	Presión al nivel del mar	Temperatura Ambiente	Máxima de ayer	Mínima en última noche	Lluvia en 24 h.	Alter del termómetro
		-700	°	°	°	mm.	
1	Guaymas.	64.0	18	25	16	0	8
	Hermosillo	64.2	16		16	0	243
	La Paz.	62.4	19	28	17	0	11
	Culiacán.	62.6	14	31	14	0	53
2	Islas Marías.	62.0	16	25	15	0	4
	Mazatlán.	62.8	18	23	18	0	78
	San Blas.	62.1	17	22	16	0	7
	Acapulco.	61.2	19	29	19	0	3
	Chilpancingo.	61.3	13	29	13	0	1250
3	Colima.	61.8	15	33	15	0	498
	Manzanillo	62.0	17	27	17	0	4
	Oaxaca.	61.0	11	30	11	0	1563
4	C. Juárez.	67.8	4	24	4	Inap.	1137
	C. Lerdo.	65.6	9	28	8	0	1140
	Chihuahua.	67.9	7	27	6	0	1423
	Durango.	63.2	6	23	5	0	1886
	Aguascalientes.	62.8	5	25	4	0	1879
	Guadalajara.	61.8	5	27	5	0	1575
5	Guanajuato.	61.8	10	24	10	0	2037
	León.	62.0	9	28	8	0	1809
	Querétaro.	61.8	8	25	8	0	1842
	S. Luis Potosí.	62.5	10	28	8	0	1877
	Zacatecas.	63.0	13	18	10	0	2612
	Cuernavaca.	61.5	16	27	15	0	1540
	Morelia.	61.6	9	23	9	0	1923
6	Pachuca.	61.7	11	20	9	0	2435
	Puebla.	61.5	9	25	9	0	2160
	Tacubaya	61.6	6	25	6	0	2309
	Tlaxcala	61.6	9	23	7	0	2240
	Toluca.	61.5	5	18	4	0	2675
	C. Victoria						
	Lampazos.	68.2	9	23	6	1	317
7	Matamoros.	67.2	13	28	12	1	12
	Monterrey.	67.8	13	27	13	1	528
	Saltillo.	67.5	13	26	10	0	1609
	Tampico.	62.0	23	27	22	Inap.	18
	Córdoba	61.5	17	29	14	0	871
	Frontera.	61.6	21	34	20	0	2
	Jalapa.	61.7	16	26	15	0	1399
	Orizaba.	61.6	13	25	13	0	1248
8	Puerto México.	61.0	25	28	22	0	14
	Río Verde.	62.2	14	32	24	0	987
	Tulancingo	61.8	9	27	8	0	2181
	Tuxpan	61.8	22	29	21	0	
	Veracruz	61.6	23	28	21	0	16
	Comitán	61.0	13	25	9	0	1635
9	Salina Cruz.	60.6	25	28	24	0	56
	San Cristóbal						2118
	Tapachula	60.4	20	32	19	1	168
	Tuxtla Gutiérrez.	60.8	21	33	20	0	536
	Campeche.	63.2	22	31	21	0	25
	C. del Carmen						
	Cozumel						
10	Maxcanú.	64.0	21	37	21	0	12
	Mérida.	63.8	21	33	20	0	22
	Payo Obispo	62.8	25	28	24	0	4
	Progreso.	63.4	20	31	20	0	14
	Valladolid.	64.2	20	33	19	0	22

Lluvia en Estaciones Termopluviométricas.

REGIONES		m.m	REGIONES		m.m
1	Altar.		4	S. Juan de Gpe.	
	Ensenada			Stgo. Papasquiaro	0
	Nacozari.			Sombrerete	
	Navojoa.	0		Temósachic	
	Ures			Tepehuanes.	
	Acaponeta.		5	Villa González	0
	Badiraguato.	0		S. José Iturbide.	0
2	Choix.		6	Tehuacán	0
	Mascota	0		Zamora.	0
	San Ignacio.	0		Zitácuaro	0
	Tepic.	0	7	Camargo, Tamps.	0
	Topolobampo.			Linares	1
	Huajuapan	0		Monclova	1
3	Huetamo	0	8	Huauchinango	0
	Iguala	0		Teapa	0
	Tamazula	0		Tenosique	0
	Unión.	0		Villa Hermosa.	0
	Charcas.	0	9	Cintalapa	0
4	La Flor.			Matías Romero.	0
	Nazas.	0		Tonalá	Inap
	Parral	0	10	Champotón	0

PREVISION GENERAL

Al Norte de la República y en la Vertiente del Golfo de Mexico disminuirá la temperatura. Aumentarán los nublados en la Meseta y en la Vertiente Oriental del país en donde se registrarán algunas lluvias. En el Golfo principiará a disminuir la intensidad del "Norte".

Probabilidades para el Día y la Noche de Mañana

REGION 1 — Ascenso de temperatura. Cielo medio nublado. Lluvias aisladas. Vientos débiles del Oeste.

REGION 2 — Ascenso de temperatura. Cielo despejado. No habrá lluvias. Vientos débiles del Oeste.

REGION 3 — No habrá cambio de temperatura. Cielo medio nublado. Lluvias aisladas. Vientos débiles del Oeste.

REGION 4 — Descenso de temperatura. Cielo medio nublado. Lluvias aisladas.

REGION 5 — Descenso de temperatura. Cielo medio nublado. Lluvias aisladas.

REGION 6 — Descenso de temperatura. Cielo medio nublado. Lluvias aisladas.

REGION 7 — Descenso de temperatura. Cielo nublado. Lluvias aisladas. Vientos moderados del Norte.

REGION 8 — Descenso de temperatura. Cielo nublado. Lluvias aisladas. Vientos moderados o algo fuertes del Norte.

REGION 9 — Descenso de temperatura. Cielo medio nublado. Lluvias aisladas. Vientos fuertes del Norte.

REGION 10 — Descenso de temperatura. Cielo medio nublado. Lluvias aisladas. Vientos moderados del Norte.

Zincografía de la Dirección de Estudios Geográficos y Climatológicos.

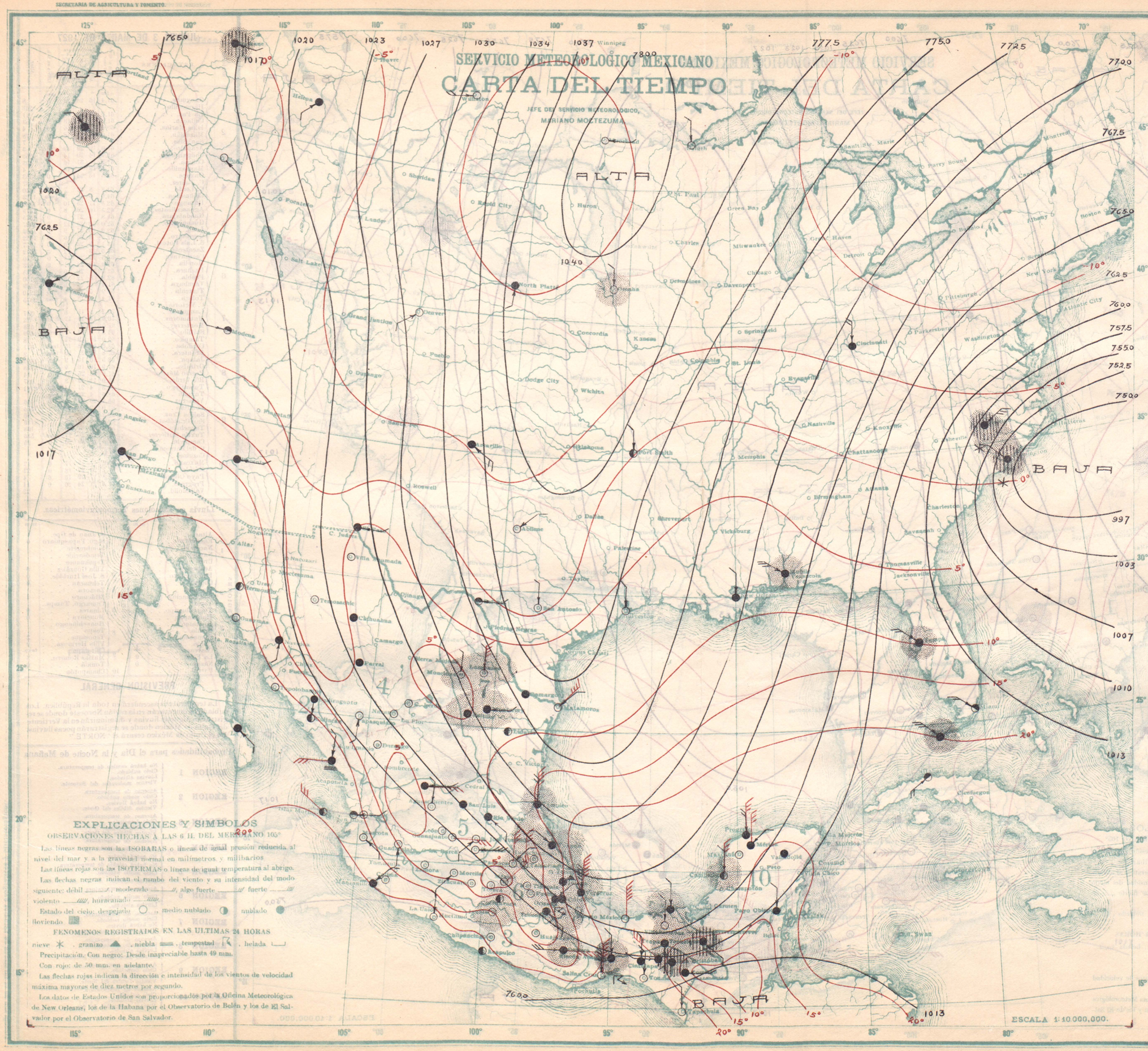

MIERCOLES 2 DE MARZO DE 1927

Regiones	ESTACIONES	Presión a nivel del mar	Temperatura actual	Máxima de ayer	Mínima en 24 horas	Lluvia en 24 h.	Altitud de Referencia
		.700	°	°	°	mm.	
1	Guaymas						8
	Hermosillo	61.4	16		16	0	243
	La Paz	60.8	18	23	17	0	11
	Culiacán	61.5	17	33	15	0	58
2	Islas Marías	61.0	19	29	14	0	4
	Mazatlán	61.8	19	23	18	0	78
	San Blas	61.4	17	23	17	0	7
	Acapulco	61.0	20	30	19	0	3
	Chilpancingo	61.3	15	30	15	0	1250
3	Colima	61.2	16	32	15	0	498
	Manzanillo	61.0	20	28	18	0	4
	Oaxaca	61.6	13	30	13	0	1563
4	C. Juárez	65.0	6	17	4	0	1137
	C. Lerdo	66.1	7	25	7	0	1140
	Chihuahua	65.4	7	23	5	0	1423
	Durango	62.7	6		6	0	1886
	Aguascalientes	62.5	9	28	8	0	1879
	Guadalajara	62.0	7	28	7	0	1575
5	Guanajuato	62.2	12	26	11	0	2037
	León	62.4	10	28	8	0	1809
	Querétaro	62.6	9	25	8	0	1342
	S. Luis Potosí	64.6	9	30	9	0	1877
	Zacatecas	63.0	6	19	5	0	2612
	Cuernavaca	61.4	16	27	15	inap	1540
	Morelia	61.8	10	25	10	0	1922
6	Pachuca	63.6	11	19	10	1	2435
	Puebla	63.0	11	23	9	inap	2150
	Tacubaya	62.0	7	26	6	0	2309
	Tlaxcala	63.4	9	22	7	0	2240
	Toluca	61.8	5	18	4	0	2675
	C. Victoria						
7	Lampazos	71.4	6	17	6	inap	317
	Matamoros	78.0	7	21	7	0	12
	Monterrey	70.8	8	22	7	inap	528
	Saltillo	69.5	5	18	2	inap	1600
	Tampico	71.2	15	25	14	inap	18
	Córdoba	65.2	16	29	15	1	871
	Frontera	65.2	24	28	22	1	2
	Jalapa	66.4	14	25	13	1	1399
8	Orizaba	64.8	14	24	14	6	1248
	Puerto México	65.2	24	27	24	inap	14
	Río Verde	65.3	9	25	9	0	987
	Tuxtepec	64.6	6	24	5	0	2181
	Tuxpan	68.2	14	27	12	3	
	Veracruz	66.4	21	29	21	1	16
	Comitán	60.4	14	27	12	0	1635
9	Salina Cruz	60.6	26	29	25	0	56
	San Cristóbal	61.6	11		6	2	2118
	Tapachula	59.4	21	33	19	0	168
	Tuxtla Gutiérrez	61.5	21	31	20	0	536
	Campeche	65.4	24	29	24	inap	25
	C. del Carmen						
	Cozumel						
10	Maxcanú						12
	Mérida	65.2	23	32	22	0	22
	Payo Obispo	64.0	19	29	19	0	4
	Progreso	65.0	23	31	23	0	14
	Valladolid	64.4	19	33	18	0	22

Lluvia en Estaciones Termopluviométricas.

Regiones	Estaciones	m.m.	Regiones	Estaciones	m.m.
1	Altar		4	S. Juan de Gpe.	
	Ensenada			Stgo. Papasquiaro	0
	Nacozari			Sombrerete	
	Navojoa	0		Temósachic	
	Ures			Tepehuanes	
2	Acaponeta		5	Villa González	
	Badiraguato	0		S. José Iturbide	0
	Choix		6	Tehuacán	0
	Mascota	0		Zamora	0
	San Ignacio			Zitácuaro	0
	Tepic	0	7	Camargo, Tamps.	0
	Topolobampo			Linares	0
3	Huajuapan	0		Monclova	inap
	Huetamo		8	Huauchinango	
	Iguala	inap		Teapa	19
	Tamazula			Tenosique	7
	Unión	0		Villa Hermosa	0
4	Charcas		9	Cintalapa	inap.
	La Flor			Matías Romero	23
	Nazas	0		Tonalá	0
	Parral	0	10	Champotón	

PREVISION GENERAL

Principiará a aumentar la temperatura al Norte y Noroeste de la República y seguirá disminuyendo en la porción Sur de ella. Continuarán registrándose lluvias en la Vertiente del Golfo de México y en la región del Istmo de Tehuantepec. Cesará el "Norte" en el Golfo.

Probabilidades para el Día y la Noche de Mañana

REGION 1
Ascenso de temperatura.
Cielo medio nublado.
Lluvias aisladas.
Vientos débiles del Suroeste.

REGION 2
Ascenso de temperatura.
Cielo medio nublado.
No habrá lluvias.
Vientos débiles del Oeste.

REGION 3
Ascenso de temperatura.
Cielo despejado.
No habrá lluvias.
Vientos débiles del Oeste.

REGION 4
Ascenso de temperatura.
Cielo medio nublado.
Lluvias aisladas.

REGION 5
No habrá cambio de temperatura.
Cielo medio nublado.
No habrá lluvias.

REGION 6
No habrá cambio de temperatura.
Cielo medio nublado.
Lluvias aisladas.

REGION 7
Ascenso de temperatura.
Cielo medio nublado.
Lluvias aisladas.
Vientos moderados del Noreste.

REGION 8
No habrá cambio de temperatura.
Cielo nublado.
Lluvias aisladas.
Vientos moderados del Norte.

REGION 9
Descenso de temperatura.
Cielo nublado.
Lluvias aisladas.
Vientos moderados o algo fuertes del Norte.

REGION 10
Descenso de temperatura.
Cielo medio nublado.
Lluvias aisladas.
Vientos moderados del Noreste.

Zincografía de la Dirección de Estudios Geográficos y Climatológicos.

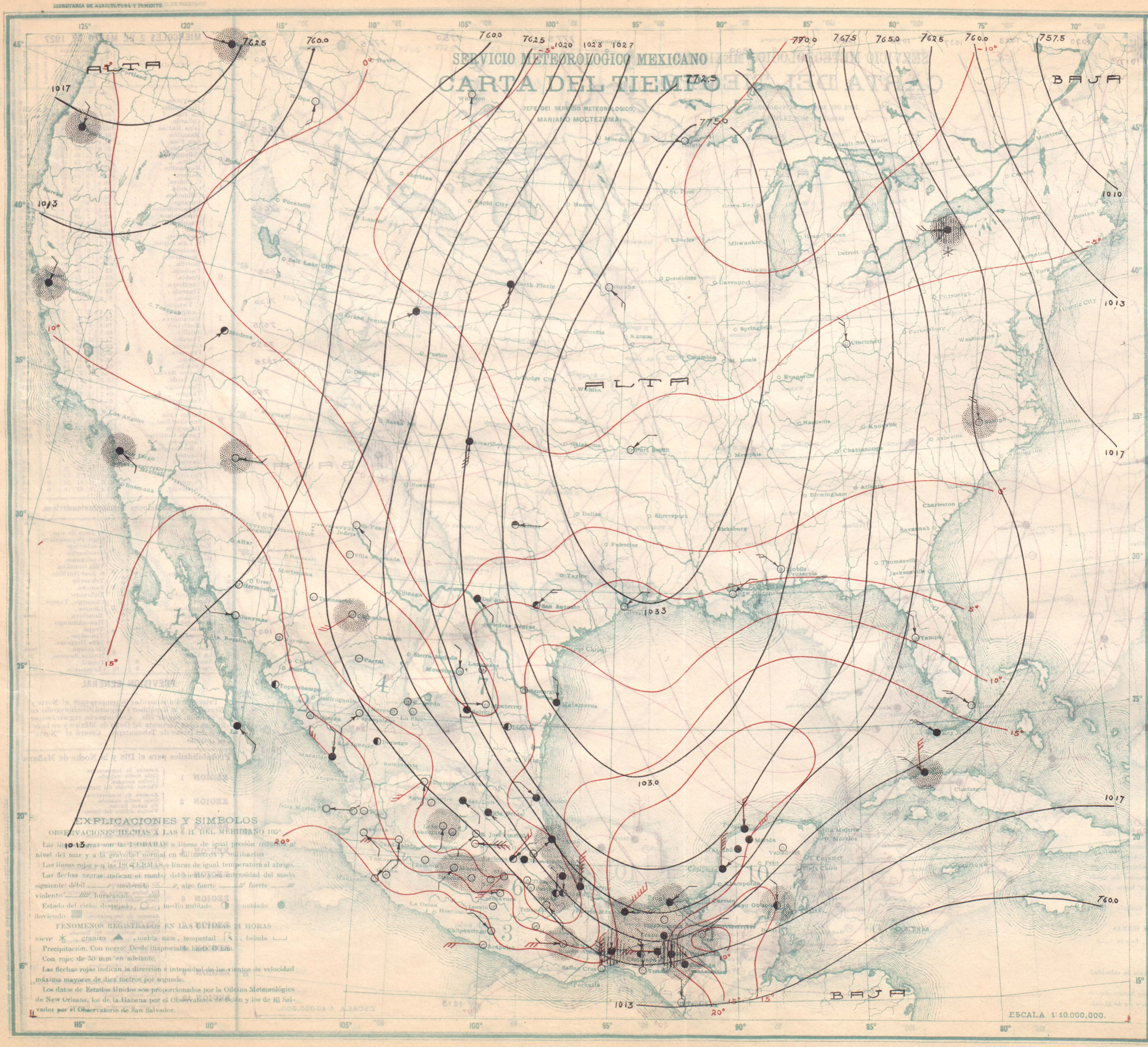

JUEVES 3 DE MARZO DE 1927

Regiones	ESTACIONES	Presión al nivel del mar	Temperatura: Ambiente	Temperatura: Máxima de ayer	Temperatura: Mínima en últimas 24 h.	Lluvia en 24 h.	Altur del barómetro
		+700	°	°	°	mm.	
1	Guaymas	61.4	16	26	14	0	8
	Hermosillo						248
	La Paz	61.0	14	28	13	0	11
2	Culiacán	61.6	11	32	13	0	53
	Islas Marías	60.6	18	30	16	0	4
	Mazatlán	61.0	19	22	18	0	78
	San Blas						7
3	Acapulco	61.0	19	29	19	0	3
	Chilpancingo	61.1	14	30	14	0	1250
	Colima	61.2	17	31	16	0	498
	Manzanillo	61.0	19		18	0	4
	Oaxaca	62.5	13	24	13	0	1563
4	C. Juárez						1137
	C. Lerdo	64.8	8	22	7	0	1140
	Chihuahua	64.0	6	18	5	Inap	1423
	Durango	62.5	11	25	10	0	1886
5	Aguascalientes	62.5	10	26	8	0	1879
	Guadalajara	61.8	6	27	5	0	1575
	Guanajuato	62.0	12	25	12	0	2037
	León	62.0	10	27	9	0	1809
	Querétaro	62.3	6	25	6	0	1842
	S. Luis Potosí	63.1	9	25	6	0	1877
	Zacatecas	63.0	13		12	0	2612
6	Cuernavaca	61.5	15	26	14	0	1540
	Morelia	61.0	12	24	11	0	1922
	Pachuca	62.6	11	20	10	0	2435
	Puebla	62.8	8	22	6	0	2150
	Tacubaya	61.4	6	23	5	0	2309
	Tlaxcala	62.9	5	21	4	0	2240
	Toluca	61.4	6	18	4	Inap	2675
7	C. Victoria						
	Lampazos	70.2	8	17	6	0	317
	Matamoros	70.6	13	16	12	0	12
	Monterrey	67.5	5	18	5	0	528
	Saltillo	64.8	4	13	-1	0	1609
	Tampico	69.0	15	19	14	0	18
8	Córdoba	68.0	16	18	15	Inap.	871
	Frontera	67.8	22	27	20	Inap.	2
	Jalapa	68.5	10	15	9	5	1399
	Orizaba	67.9	10	16	9	4	1248
	Puerto México	67.8	23	25	21	2	14
	Río Verde	65.0	11	29	8	0	987
	Tulancingo	64.3	4	21	4	0	2181
	Tuxpan	68.6	14	22	13	Inap	
	Veracruz	68.2	20	24	19	0	16
9	Comitán	62.0	12	20	12	1	1685
	Salina Cruz	62.2	25		24	0	56
	San Cristóbal	62.5	9	17	5	7	2118
	Tapachula	59.4	20	34	19	0	168
	Tuxtla Gutiérrez	62.6	18	26	17	Inap	536
10	Campeche	68.0	20	26	20	0	25
	C. del Carmen						
	Cozumel						
	Maxcanú	67.6	17	25	17	0	12
	Mérida	67.2	20	22	18	0	22
	Payo Obispo	65.8	17	29	16	6	4
	Progreso	67.4	21	24	20	0	14
	Valladolid						22

Lluvia en Estaciones Termopluviométricas.

REGIONES	Estación	m.m
1	Altar	
	Ensenada	
	Nacozari	
	Navojoa	0
	Ures	
2	Acaponeta	
	Badiraguato	
	Choix	
	Mascota	0
	San Ignacio	
	Tepic	
	Topolobampo	0
3	Huajuapan	0
	Huetamo	
	Iguala	0
	Tamazula	
	Unión	
4	Charcas	
	La Flor	0
	Nazas	0
	Parral	

REGIONES	Estación	m.m
4	S. Juan de Gpe.	
	Stgo. Papasquiaro	0
	Sombrerete	
	Temósachic	
	Tepehuanes	
5	Villa González	0
	S. José Iturbide	0
6	Tehuacán	0
	Zamora	
	Zitácuaro	1
7	Camargo, Tamps.	
	Linares	0
	Monclova	0
8	Huauchinango	
	Teapa	
	Tenosique	2
	Villa Hermosa	9
9	Cintalapa	Inap.
	Matías Romero	3
	Tonalá	0
10	Champotón	

PREVISION GENERAL

La temperatura ascenderá en toda la República. Los nublados aumentarán en la región Noroeste donde se registrarán algunas lluvias y disminuirán en la Vertiente del Golfo de México donde se registrarán pocas lluvias. En el Golfo de México cesará el "NORTE."

Probabilidades para el Día y la Noche de Mañana

REGION 1 — No habrá cambio de temperatura. Cielo nublado. Lluvias aisladas. Vientos moderados del Suroeste.

REGION 2 — Ascenso de temperatura. Cielo medio nublado. No habrá lluvias. Vientos débiles del Oeste.

REGION 3 — Ascenso de temperatura. Cielo despejado. No habrá lluvias. Vientos débiles del Oeste.

REGION 4 — Ascenso de temperatura. Cielo medio nublado. No habrá lluvias.

REGION 5 — No habrá cambio de temperatura. Cielo medio nublado. Lluvias aisladas.

REGION 6 — Ascenso de temperatura. Cielo medio nublado. Lluvias aisladas.

REGION 7 — Ascenso de temperatura. Cielo medio nublado. No habrá lluvias. Vientos débiles del Sureste.

REGION 8 — Ascenso de temperatura. Cielo medio nublado. Lluvias aisladas. Vientos moderados del Noreste.

REGION 9 — Ascenso de temperatura. Cielo despejado. No habrá lluvias. Vientos fuertes del Norte.

REGION 10 — Ascenso de temperatura. Cielo nublado. Lluvias aisladas. Vientos moderados del Noreste.

Zincografía de la Dirección de Estudios Geográficos y Climatológicos.

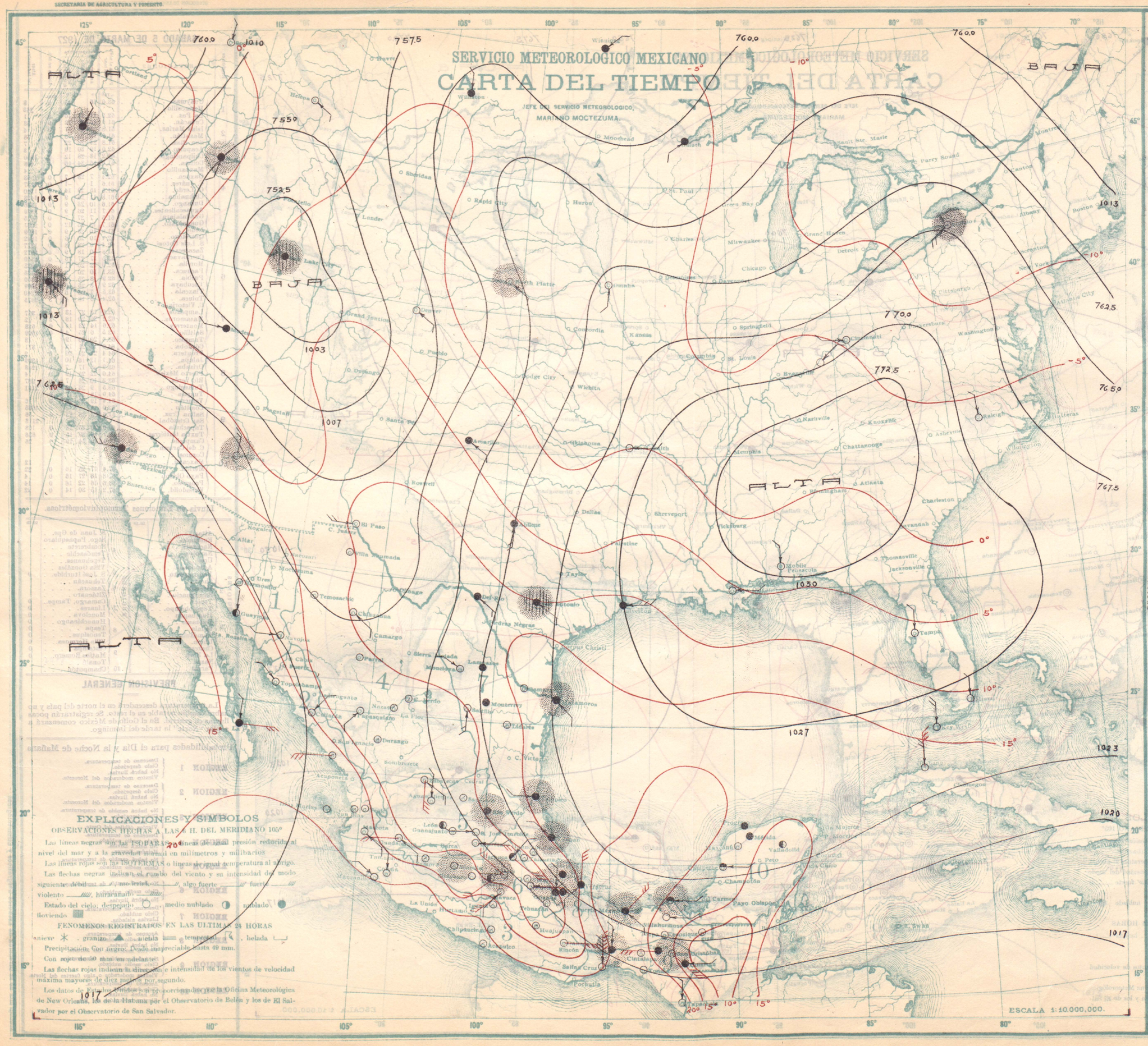

VIERNES 4 DE MARZO DE 1927

Regiones	ESTACIONES	Presion al nivel del mar	Temperatura Ambiente	Temperatura Máxima de ayer	Temperatura Mínima en el Abrigo	Lluvia en 24 h.	Altur de barómetro
		+700	°	°	°	mm.	
1	Guaymas.	64.2	16	25	15	0	8
	Hermosillo						243
	La Paz.	62.8	15	29	11	0	11
	Culiacán.	62.2	13	32	13	0	53
	Islas Marías.						4
2	Mazatlán.	62.2	18	22	17	0	78
	San Blas.	62.0	18	31	18	0	7
	Acapulco.	61.0	18	29	18	0	3
	Chilpancingo.	61.5	13	29	13	0	1250
3	Colima.	61.6	17	34	17	0	498
	Manzanillo	62.0	18	29	18	0	4
	Oaxaca.	62.0	8	27	7	0	1563
	C. Juárez.	58.6	7	22	2	Inap	1137
4	C. Lerdo.	62.5	8	24	7	0	1140
	Chihuahua.	59.8	15	26	13	0	1423
	Durango.	61.7	9	25	8	0	1838
	Aguascalientes.	62.0	9	27	7	0	1879
	Guadalajara.	61.8	6	29	6	0	1575
5	Guanajuato.	62.0	12	26	11	0	2037
	León.	62.0	9	28	9	0	1809
	Querétaro.	62.3	7	26	6	0	1842
	S. Luis Potosí.	63.1	8	23	7	0	1877
	Zacatecas.	62.2	10	19	9	0	2612
	Cuernavaca.	61.8	16	27	15	0	1540
	Morelia.	61.7	12	25	11	0	1923
6	Pachuca.	62.7	10	20	9	0	2435
	Puebla.	62.5	10	24	8	0	2150
	Tacubaya.	62.5	7	26	6	Inap	2309
	Tlaxcala	63.0	7	21	6	0	2240
	Toluca.	62.3	7	19	4	3	2675
	C. Victoria						
7	Lampazos.	65.3	13	17	11	0	317
	Matamoros.	67.2	17	18	16	1	12
	Monterrey.	67.0	11	14	10	0	528
	Saltillo.	66.0	5	20	2	0	1609
	Tampico.	66.6	16	21	15	7	18
	Córdoba	64.5	14	19	13	3	871
	Frontera.	66.0	18	26	17	Inap.	9
	Jalapa.	65.8	11	14	10	4	1399
	Orizaba.	64.1	12	16	11	Inap	1248
8	Puerto México.	66.0	21	25	19	Inap	14
	Río Verde.	64.6	12	17	11	Inap.	987
	Tulancingo	63.2	7	21	2	0	2181
	Tuxpan	66.7	6	17	14	Inap	
	Veracruz.	66.8	20	23	19	0	16
	Comitán	62.5	10	20	8	0	1635
9	Salina Cruz.	62.2	23	27	22	0	56
	San Cristóbal	62.6	6	25	8	Inap	2118
	Tapachula	60.4	20	34	19	0	168
	Tuxtla Gutiérrez.	62.7	17	27	16	0	536
	Campeche.	68.0	18	23	18	0	25
	C. del Carmen						
	Cozumel.						
10	Maxcanú.						12
	Mérida.	68.2	18	23	16	0	22
	Payo Obispo						4
	Progreso.	67.6	19	22	19	0	14
	Valladolid.	67.0	13	26	12	0	22

Lluvia en Estaciones Termopluviométricas.

Regiones		m.m	Regiones		m.m
1	Altar.		4	S. Juan de Gpe.	
	Ensenada			Stgo. Papasquiaro	0
	Nacozari.			Sombrerete	
	Navojoa.	0		Temósachic	
	Ures			Tepehuanes.	
	Acaponeta.			Villa González	
2	Badiraguato.		5	S. José Iturbide.	0
	Choix.		6	Tehuacán	
	Mascota	0		Zamora.	0
	San Ignacio.	0		Zitácuaro	
	Tepic.	0	7	Camargo, Tamps.	
	Topolobampo.	0		Linares	
	Huajuapan	0		Monclova	0
3	Huetamo			Huauchinango	
	Iguala	0	8	Teapa	
	Tamazula			Tenosique	
	Unión.			Villa Hermosa.	0
	Charcas.		9	Cintalapa	0
4	La Flor.	0		Matías Romero.	1
	Nazas.	0		Tonalá	
	Parral		10	Champotón	

PREVISION GENERAL

La temperatura ascenderá en la Vertiente del Golfo de México y descenderá en la porción Noroeste del país en donde se registrarán algunas lluvias. En la región del Istmo de Tehuantepec y en la Mesa Central ocurrirán lluvias ligeras.

Probabilidades para el Día y la Noche de Mañana

REGION 1
Descenso de temperatura.
Cielo nublado.
Lluvias aisladas.
Vientos moderados del Noroeste.

REGION 2
Descenso de temperatura.
Cielo medio nublado.
No habrá lluvias.
Vientos moderados del Noroeste.

REGION 3
No habrá cambio de temperatura.
Cielo despejado.
No habrá lluvias.
Vientos débiles del Oeste.

REGION 4
No habrá cambio de temperatura.
Cielo medio nublado.
No habrá lluvias.

REGION 5
No habrá cambio de temperatura.
Cielo medio nublado.
No habrá lluvias.

REGION 6
No habrá cambio de temperatura.
Cielo medio nublado.
Lluvias aisladas.

REGION 7
Ascenso de temperatura.
Cielo medio nublado.
Lluvias aisladas.
Vientos moderados del Sureste.

REGION 8
Ascenso de temperatura.
Cielo medio nublado.
Lluvias aisladas.
Vientos moderados del Sureste.

REGION 9
No habrá cambio de temperatura.
Cielo despejado.
No habrá lluvias.
Vientos moderados o algo fuertes del Norte.

REGION 10
Ascenso de temperatura.
Cielo medio nublado.
No habrá lluvias.
Vientos moderados del Este.

Zincografía de la Dirección de Estudios Geográficos y Climatológicos.

SERVICIO METEOROLOGICO MEXICANO

CARTA DEL TIEMPO

JEFE DEL SERVICIO METEOROLOGICO,
MARIANO MOCTEZUMA.

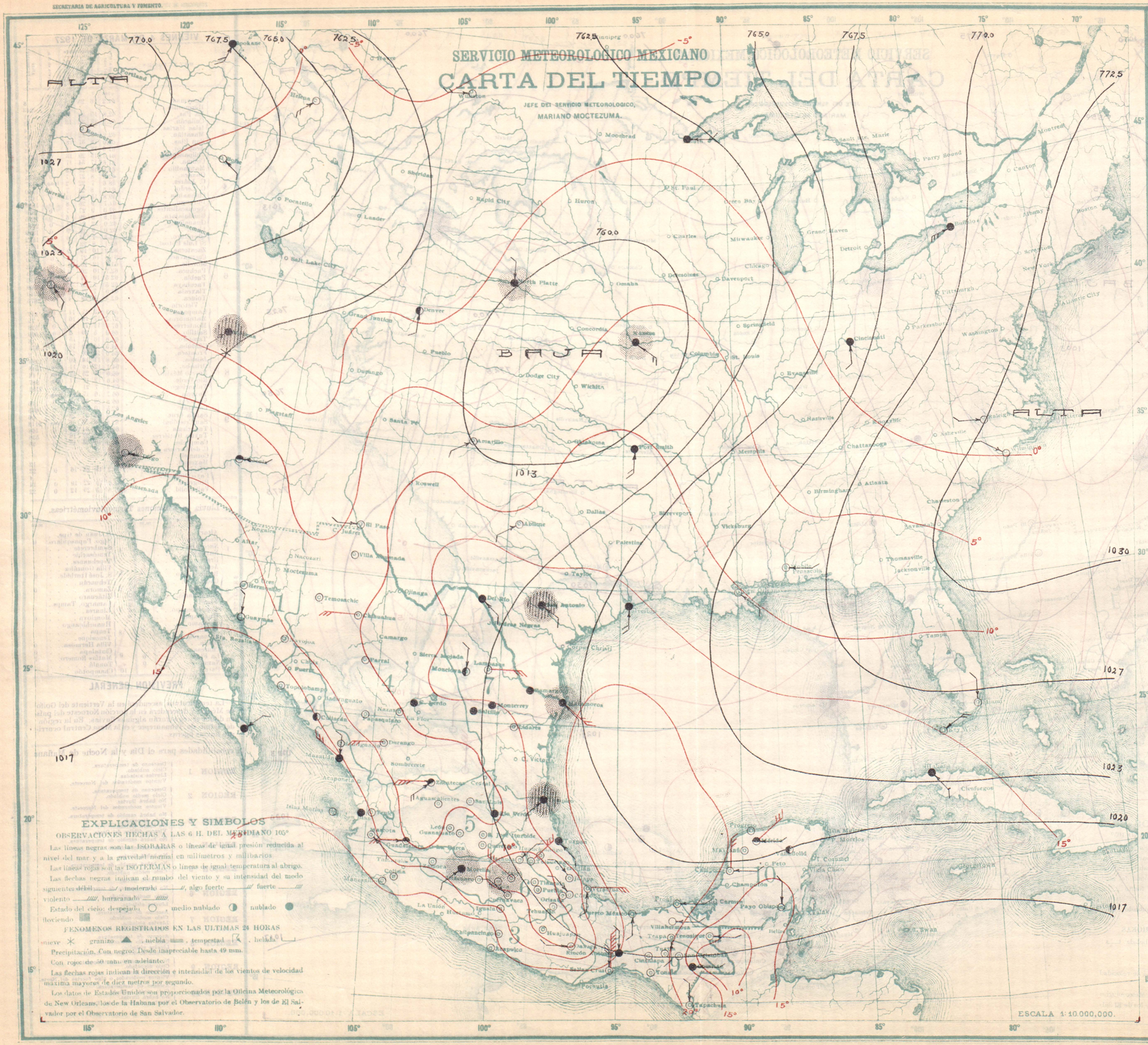

EXPLICACIONES Y SIMBOLOS

OBSERVACIONES HECHAS A LAS 6 H. DEL MERIDIANO 105°

Las líneas negras son las ISOBARAS o líneas de igual presión reducida al nivel del mar y a la gravedad normal en milímetros y milibarios.

Las líneas rojas son las ISOTERMAS o líneas de igual temperatura al abrigo.

Las flechas negras indican el rumbo del viento y su intensidad del modo siguiente: débil, moderado, algo fuerte, fuerte, violento, huracanado.

Estado del cielo: despejado, medio nublado, nublado, lloviendo.

FENOMENOS REGISTRADOS EN LAS ULTIMAS 24 HORAS

nieve, granizo, niebla, tempestad, helada.

Precipitación. Con negro: Desde inapreciable hasta 49 mm.

Con rojo: de 50 mm. en adelante.

Las flechas rojas indican la dirección e intensidad de los vientos de velocidad máxima mayores de diez metros por segundo.

Los datos de Estados Unidos son proporcionados por la Oficina Meteorológica de New Orleans, los de la Habana por el Observatorio de Belén y los de El Salvador por el Observatorio de San Salvador.

SABADO 5 DE MARZO DE 1927

Regiones	ESTACIONES	Presión al nivel del mar +760	Temperatura Ambiente °	Máxima de ayer °	Mínima en últimas 24 h. °	Lluvia en 24 h. mm.	Altar del barómetro
1	Guaymas	63.0	16		15	0	8
	Hermosillo						243
	La Paz	62.2	11	23	10	0	11
2	Culiacán	61.6	13	32	13	0	53
	Islas Marías	61.8	18	25	17	0	4
	Mazatlán	61.6	18	22	18	0	78
	San Blas	61.8	24	28	22	0	7
	Acapulco	62.0	19	30	18	0	3
3	Chilpancingo	62.2	13	28	12	0	1250
	Colima	61.6	16	34	16	0	498
	Manzanillo						4
	Oaxaca	62.4	7	28	7	0	1563
4	C. Juárez	61.6	1		-1	0	1137
	C. Lerdo	61.5	15	29	14	0	1140
	Chihuahua	61.8	11	25	9	0	1423
	Durango	61.6	10	23	9	0	1886
	Aguascalientes	61.7	11	26	9	0	1879
	Guadalajara	61.5	7	27	7	0	1575
5	Guanajuato	61.7	13	25	12	0	2037
	León	61.8	10	28	9	0	1809
	Querétaro	62.4	10	25	6	0	1842
	S. Luis Potosí	62.4	9	28	8	0	1877
	Zacatecas	61.8	10	18	9	0	2612
	Cuernavaca	62.5	17	27	16	0	1540
	Morelia	62.0	12	25	11	0	1923
6	Pachuca	63.1	10	20	9	0	2435
	Puebla	62.9	8	25	8	0	2150
	Tacubaya	62.9	8	25	6	Insp	2309
	Tlaxcala	63.5	7	26	6	0	2240
	Toluca	62.4	6	18	4	5	2675
	C. Victoria						
7	Lampazos	62.6	15	27	13	0	317
	Matamoros	62.2	20	20	18	2	12
	Monterrey	62.6	14	23	14	0	528
	Saltillo	62.5	6	25	4	0	1609
	Tampico	63.6	20	25	19	1	18
	Córdoba	64.0	14	21	12	0	871
	Frontera	64.4	21	29	20	0	2
	Jalapa	64.1	12	16	10	0	1399
	Orizaba	63.9	8	17	7	0	1248
8	Puerto México	64.0	22	25	19	0	14
	Río Verde	63.8	10	26	7	0	987
	Tulancingo	63.5	9	26	8	0	2181
	Tuxpan	64.0	18	24	17	0	
	Veracruz	64.4	19	26	19	0	16
	Comitán	62.0	11		8	0	1635
9	Salina Cruz	61.6	23	28	23	0	56
	San Cristóbal						2118
	Tapachula	60.6	20	35	18	0	168
	Tuxtla Gutiérrez	62.1	16	29	15	0	536
	Campeche	61.4	19	24	19	0	25
	C. del Carmen						
	Cozumel						
10	Maxcanú						12
	Mérida	67.4	17	25	16	0	22
	Payo Obispo	62.8	18	27	16	0	4
	Progreso	68.6	16	22	16	0	14
	Valladolid	67.2	15	30	14	0	22

Lluvia en Estaciones Termopluviométricas.

Regiones		m.m	Regiones		m.m
1	Altar		4	S. Juan de Gpe.	
	Ensenada			Stgo. Papasquiaro	
	Nacozari			Sombrerete	
	Navojoa			Temósachic	
	Ures			Tepehuanes	
2	Acaponeta		5	Villa González	
	Badiraguato			S. José Iturbide	0
	Choix		6	Tehuacán	
	Mascota	0		Zamora	
	San Ignacio	0		Zitácuaro	
	Tepic		7	Camargo, Tamps.	0
	Topolobampo			Linares	0
3	Huajuapan	0		Monclova	0
	Huetamo		8	Huauchinango	0
	Iguala	0		Teapa	0
	Tamazula			Tenosique	0
	Unión			Villa Hermosa	0
4	Charcas		9	Cintalapa	0
	La Flor			Matías Romero	0
	Nazas		10	Tonalá	0
	Parral			Champotón	

PREVISION GENERAL

La temperatura descenderá en el norte del país y no habrá cambio notable en el resto. Se registrarán pocas lluvias en general. En el Golfo de México comenzará a soplar "Norte" la tarde del Domingo.

Probabilidades para el Día y la Noche de Mañana

REGION 1
Descenso de temperatura.
Cielo despejado.
No habrá lluvias.
Vientos moderados del Noroeste.

REGION 2
Descenso de temperatura.
Cielo despejado.
No habrá lluvias.
Vientos moderados del Noroeste.

REGION 3
No habrá cambio de temperatura.
Cielo despejado.
No habrá lluvias.
Vientos débiles del Oeste.

REGION 4
Descenso de temperatura.
Cielo medio nublado.
No habrá lluvias.
Heladas ligeras.

REGION 5
No habrá cambio de temperatura.
Cielo medio nublado.
No habrá lluvias.

REGION 6
No habrá cambio de temperatura.
Cielo medio nublado.
No habrá lluvias.

REGION 7
Descenso de temperatura.
Cielo nublado.
Lluvias aisladas.
Vientos débiles del Norte.

REGION 8
Ascenso de temperatura.
Cielo medio nublado.
No habrá lluvias.
Vientos moderados del Sureste.

REGION 9
No habrá cambio de temperatura.
Cielo medio nublado.
No habrá lluvias.
Vientos moderados o algo fuertes del Norte.

REGION 10
Ascenso de temperatura.
Cielo despejado.
No habrá lluvias.
Vientos moderados del Este.

Litografía de la Dirección de Estudios Geográficos y Climatológicos.

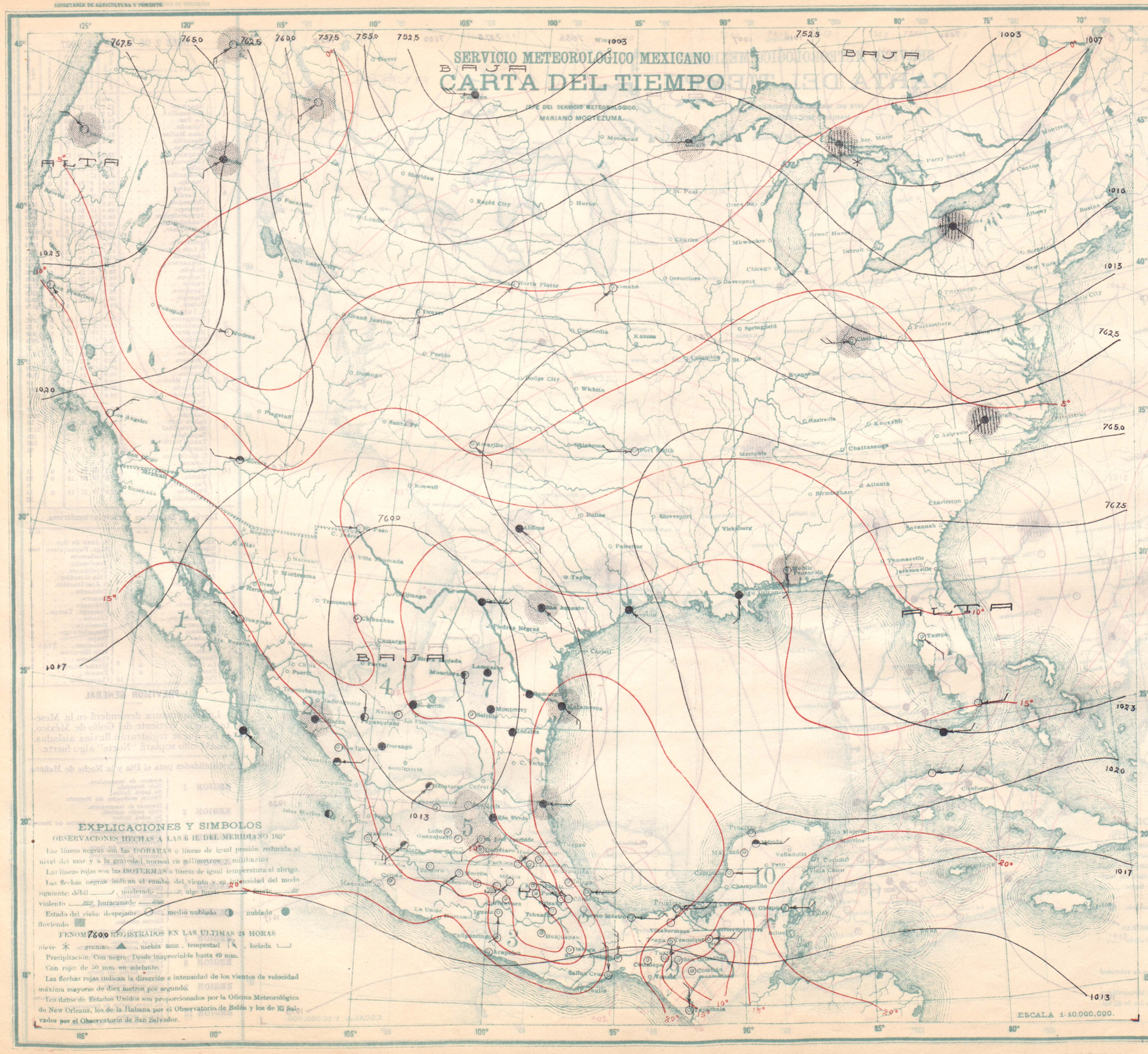

DOMINGO 6 DE MARZO DE 1927

Regiones	ESTACIONES	Presión a nivel del mar	Temperatura Ambiente	Máxima de ayer	Mínima en 24 horas	Lluvia en 24 h.	Altur del barómetro
		+700	°	°	°	mm.	
1	Guaymas	61.4	15	23	14	0	8
	Hermosillo						243
	La Paz	61.2	13	24	11	0	11
2	Culiacán	60.6	17	25	17	Inap.	58
	Islas Marías	60.8	17	26	15	0	4
	Mazatlán	60.6	19	22	17	0	78
	San Blas						7
	Acapulco	60.2	19	29	18	0	3
3	Chilpancingo	60.3	12	28	11	0	1250
	Colima	60.8	16	32	16	0	498
	Manzanillo						4
	Oaxaca	60.2	9	30	8	0	1563
4	C. Juárez						1137
	C. Lerdo	59.6	16	27	15	0	1140
	Chihuahua	58.6	10	24	9	0	1423
	Durango	60.0	11	22	10	0	1886
	Aguascalientes	60.0	11	26	9	0	1879
5	Guadalajara	60.6	7	28	7	0	1575
	Guanajuato	60.3	13	25	12	0	2037
	León	60.2	12	28	11	0	1809
	Querétaro	61.0	11	26	9	0	1842
	S. Luis Potosí	61.0	11		10	Inap.	1877
	Zacatecas	59.8	10	18	10	0	2612
	Cuernavaca	60.8	17	28	17	0	1540
	Morelia	60.7	10	24	9	0	1922
6	Pachuca	61.2	11	20	9	0	2435
	Puebla	61.1	9	27	8	0	2150
	Tacubaya	61.0	7	27	6	0	2309
	Tlaxcala	61.4	6	24	5	0	2240
	Toluca	60.9	6	19	4	0	2675
	C. Victoria						
	Lampazos	59.0	17	27	15	0	317
	Matamoros	62.0	21	25	0	Inap.	12
	Monterrey	59.8	8	28	8		
	Saltillo	9.6	7	25	2	0	1600
	Tampico	65.0	22	2	2	[illegible]	
	Córdoba	6	5	21	2	0	87
	Frontera	62.6	27	31	19	0	
	Jalapa	61.7	13	24	10	0	1399
	Orizaba	61.2	13	23	11	0	1248
8	Puerto México	61.4	22	25	20	0	14
	Río Verde	61.6	18	3	18	0	987
	Tulancingo	61.6	6	28	6	0	2181
	Tuxpan						
	Veracruz	61.6	23	28	21	0	16
	Comitán	59.8	8	23	6	0	1635
9	Salina Cruz	59.8	24	31	23	0	56
	San Cristóbal	60.0	6	22	5	0	2118
	Tapachula	59.6	20	35	18	0	168
	Tuxtla Gutiérrez	60.2	17	35	15	0	536
	Campeche	64.6	20	29	20	0	25
	C. del Carmen						
	Cozumel						
10	Maxcanú	65.0	16	29	16	0	12
	Mérida	65.2	17	31	16	0	22
	Payo Obispo	62.0	23	27	22	0	4
	Progreso	65.0	18	25	17	0	14
	Valladolid						22

Lluvia en Estaciones Termopluviométricas.

Regiones		m.m	Regiones		m-m
1	Altar		4	S. Juan de Gpe.	
	Ensenada			Stgo. Papasquiaro	0
	Nacozari			Sombrerete	
	Navojoa			Temósachic	
	Ures			Tepehuanes	
2	Acaponeta		5	Villa González	0
	Badiraguato			S. José Iturbide	Inap
	Choix		6	Tehuacán	0
	Mascota	0		Zamora	
	San Ignacio		7	Zitácuaro	0
	Tepic			Camargo, Tamps.	0
	Topolobampo			Linares	0
3	Huajuapan	0		Monclova	0
	Huetamo		8	Huauchinango	0
	Iguala	0		Teapa	0
	Tamazula			Tenosique	0
	Unión			Villa Hermosa	0
4	Charcas		9	Cintalapa	0
	La Flor			Matías Romero	0
	Nazas	0		Tonalá	
	Parral		10	Champotón	

PREVISION GENERAL

La temperatura ascenderá en todo el país, especialmente en la Vertiente del Golfo de México, en donde se registrarán pocas lluvias. En el resto de la República dominará buen tiempo.

Probabilidades para el Día y la Noche de Mañana

REGION 1
No habrá cambio de temperatura.
Cielo despejado.
No habrá lluvias.
Vientos moderados del Noroeste.

REGION 2
No habrá cambio de temperatura.
Cielo medio nublado.
No habrá lluvias.
Vientos moderados del Noroeste.

REGION 3
No habrá cambio de temperatura.
Cielo despejado.
No habrá lluvias.
Vientos débiles del Oeste.

REGION 4
No habrá cambio de temperatura.
Cielo despejado.
No habrá lluvias.

REGION 5
Ascenso de temperatura.
Cielo despejado.
No habrá lluvias.

REGION 6
Ascenso de temperatura.
Cielo despejado.
No habrá lluvias.

REGION 7
Ascenso de temperatura.
Cielo medio nublado.
Lluvias aisladas.
Vientos moderados del Sureste.

REGION 8
Ascenso de temperatura.
Cielo despejado.
No habrá lluvias.
Vientos moderados del Este.

REGION 9
No habrá cambio de temperatura.
Cielo despejado.
No habrá lluvias.
Vientos moderados del Sur.

REGION 10
Ascenso de temperatura.
Cielo despejado.
No habrá lluvias.
Vientos moderados del Este.

Zincografía de la Dirección de Estudios Geográficos y Climatológicos.

SERVICIO METEOROLOGICO MEXICANO

CARTA DEL TIEMPO

JEFE DEL SERVICIO METEOROLOGICO,
MARIANO MOCTEZUMA.

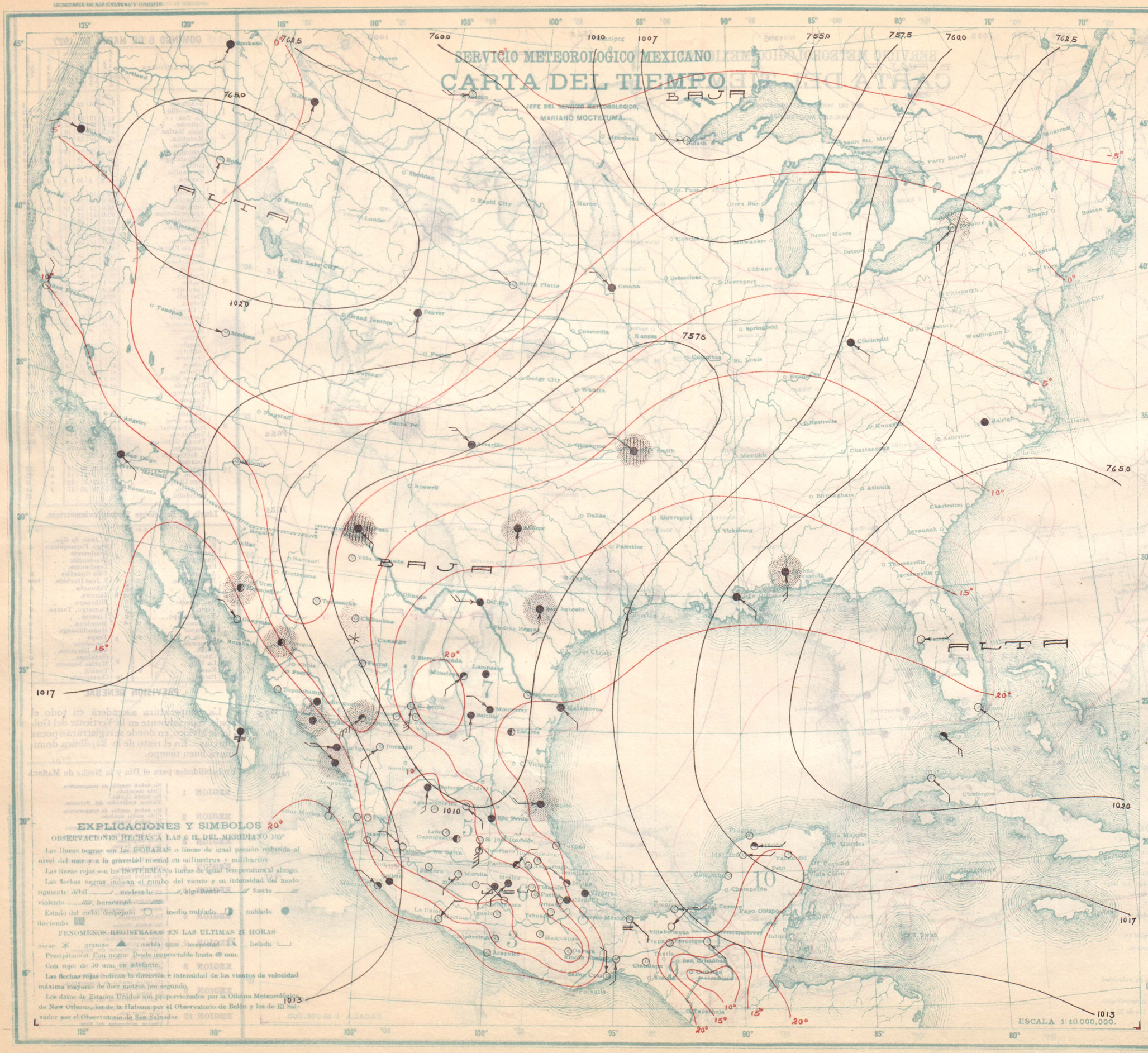

EXPLICACIONES Y SIMBOLOS

OBSERVACIONES HECHAS A LAS 6 H. DEL MERIDIANO 105°

Las líneas negras son las ISOBARAS o líneas de igual presión reducida al nivel del mar y a la gravedad normal en milímetros y milibarios

Las líneas rojas son las ISOTERMAS o líneas de igual temperatura al abrigo.

Las flechas negras indican el rumbo del viento y su intensidad del modo siguiente: débil ____/, moderado ____//, algo fuerte ____///, fuerte ____////, violento ____/////, huracanado ____//////.

Estado del cielo: despejado ○, medio nublado ◑, nublado ●, lloviendo ▥

FENOMENOS REGISTRADOS EN LAS ULTIMAS 24 HORAS

nieve ✳, granizo ▲, niebla ≡, tempestad ⚡, helada ⌊

Precipitación. Con negro: Desde inapreciable hasta 49 mm.
Con rojo: de 50 mm. en adelante.

Las flechas rojas indican la dirección e intensidad de los vientos de velocidad máxima mayores de diez metros por segundo.

Los datos de Estados Unidos son proporcionados por la Oficina Meteorológica de New Orleans, los de la Habana por el Observatorio de Belén y los de El Salvador por el Observatorio de San Salvador.

LUNES 7 DE MARZO DE 1927

Regiones	ESTACIONES	Presión a nivel del mar +700	Temperatura Ambiente °	Máxima de ayer °	Mínima en 24 horas °	Lluvia en 24 h. mm.	Altur del barómetro
1	Guaymas.	62.2	13	22	12	0	8
	Hermosillo	62.2	10		9	0	243
	La Paz.	62.4	12	22	10	0	11
	Culiacán.	61.6	15	25	14	1	58
2	Islas Marías.	61.0	18	26	16	0	4
	Mazatlán.	61.4	19	21	18	Inap	78
	San Blas.						7
	Acapulco.	59.4	18	29	17	0	3
	Chilpancingo.	59.3	12	30	12	0	1250
3	Colima.	60.4	13	31	13	0	498
	Manzanillo.	60.6	17		17	0	4
	Oaxaca.	59.4	9	31	8	0	1563
4	C. Juárez.	56.8	9	22	9	Inap	137
	C. Lerdo.	57.4	20	25	19	0	1140
	Chihuahua.	56.8	6	19	4	12	1423
	Durango.	58.4	11	20	10	0	1886
	Aguascalientes.	58.2	10	26	8	0	1879
	Guadalajara.	59.0	5	28	5	0	1575
5	Guanajuato.	58.6	10	27	9	0	2037
	León.	58.4	10	28	9	0	1809
	Querétaro.	58.8	9	28	8	0	1842
	S. Luis Potosí.	57.8	14	30	13	0	1877
	Zacatecas.	57.8	6	18	6	0	2612
	Cuernavaca.	59.4	17	28	16	0	1540
	Morelia.	58.8	6	23	6	0	1923
6	Pachuca.	58.8	11	20	10	0	2435
	Puebla.	59.0	9	26	9	0	2150
	Tacubaya	59.2	7	27	6	0	2309
	Tlaxcala	59.0	7	23	7	0	2240
	Toluca.	59.0	6		3	0	2675
	C. Victoria						
	Lampazos.	56.5	20	29	18	0	317
7	Matamoros.	58.0	20	27	20	0	12
	Monterrey.	56.2	19	27	19	0	528
	Saltillo.	56.4	17	28	14	0	1609
	Tampico.	58.2	20	26	20	1	18
	Córdoba	58.9	16	28	13	0	871
	Frontera.	60.8	21	32	18	0	2
	Jalapa.	58.8	17	24	17	0	1399
	Orizaba.	59.0	15	24	14	0	1248
8	Puerto México.	58.8	21	26	18	0	14
	Río Verde.	57.6	14	32	13	0	987
	Tulancingo	58.6	11	30	9	0	2181
	Tuxpan						
	Veracruz.	59.0	22	27	19	0	16
	Comitán						1635
9	Salina Cruz.	59.0	25	29	24	0	56
	San Cristóbal						2118
	Tapachula						168
	Tuxtla Gutiérrez.						536
	Campeche.						25
	C. del Carmen						
10	Cozumel						
	Maxcanú.	62.2	18	30	18	0	12
	Mérida.	62.6	19	30	19	0	22
	Payo Obispo						4
	Progreso.	62.6	19	27	18	0	14
	Valladolid.						22

Lluvia en Estaciones Termopluviométricas.

Regiones	Estaciones	m.m	Regiones	Estaciones	m.m
1	Altar.		4	S. Juan de Gpe.	
	Ensenada			Stgo. Papasquiaro	Inap
	Nacozari.	Inap.		Sombrerete	
	Navojoa.			Temósachic	
	Ures			Tepehuanes.	
2	Acaponeta.		5	Villa González	
	Badiraguato.	2		S. José Iturbide.	0
	Choix.		6	Tehuacán	
	Mascota	0		Zamora.	
	San Ignacio.	0		Zitácuaro	0
	Tepic.		7	Camargo, Tamps.	
	Topolobampo.			Linares	0
3	Huajuapan	0		Monclova	0
	Huetamo			Huauchinango	0
	Ignala	0	8	Teapa	0
	Tamazula			Tenosique	0
	Unión.	0		Villa Hermosa.	0
	Charcas.		9	Cintalapa	0
4	La Flor.	0		Matías Romero.	0
	Nazas.	0		Tonalá	
	Parral		10	Champotón	

PREVISION GENERAL

La temperatura descenderá en la Meseta y en la Vertiente del Golfo de México, en las que se registrarán lluvias aisladas. En el Golfo soplará "Norte" algo fuerte.

Probabilidades para el Día y la Noche de Mañana

REGION 1
- Ascenso de temperatura.
- Cielo despejado.
- No habrá lluvias.
- Vientos moderados del Noroeste.

REGION 2
- Descenso de temperatura.
- Cielo medio nublado.
- No habrá lluvias.
- Vientos moderados o algo fuertes del Noroeste

REGION 3
- Ascenso de temperatura.
- Cielo despejado.
- Lluvias aisladas.
- Vientos débiles del Oeste.

REGION 4
- Descenso de temperatura.
- Cielo medio nublado.
- Lluvias aisladas.

REGION 5
- Descenso de temperatura.
- Cielo nublado.
- Lluvias aisladas.

REGION 6
- Descenso de temperatura.
- Cielo nublado.
- Lluvias aisladas.

REGION 7
- Descenso de temperatura.
- Cielo nublado.
- Lluvias generales.
- Vientos moderados del Norte.

REGION 8
- Descenso de temperatura.
- Cielo nublado.
- Lluvias aisladas.
- Vientos fuertes del Norte.

REGION 9
- Descenso de temperatura.
- Cielo medio nublado.
- Lluvias aisladas.
- Vientos moderados o algo fuertes del Norte.

REGION 10
- No habrá cambio de temperatura.
- Cielo medio nublado.
- Lluvias aisladas.
- Vientos moderados del Noreste.

Eincografía de la Dirección de Estudios Geográficos y Climatológicos.

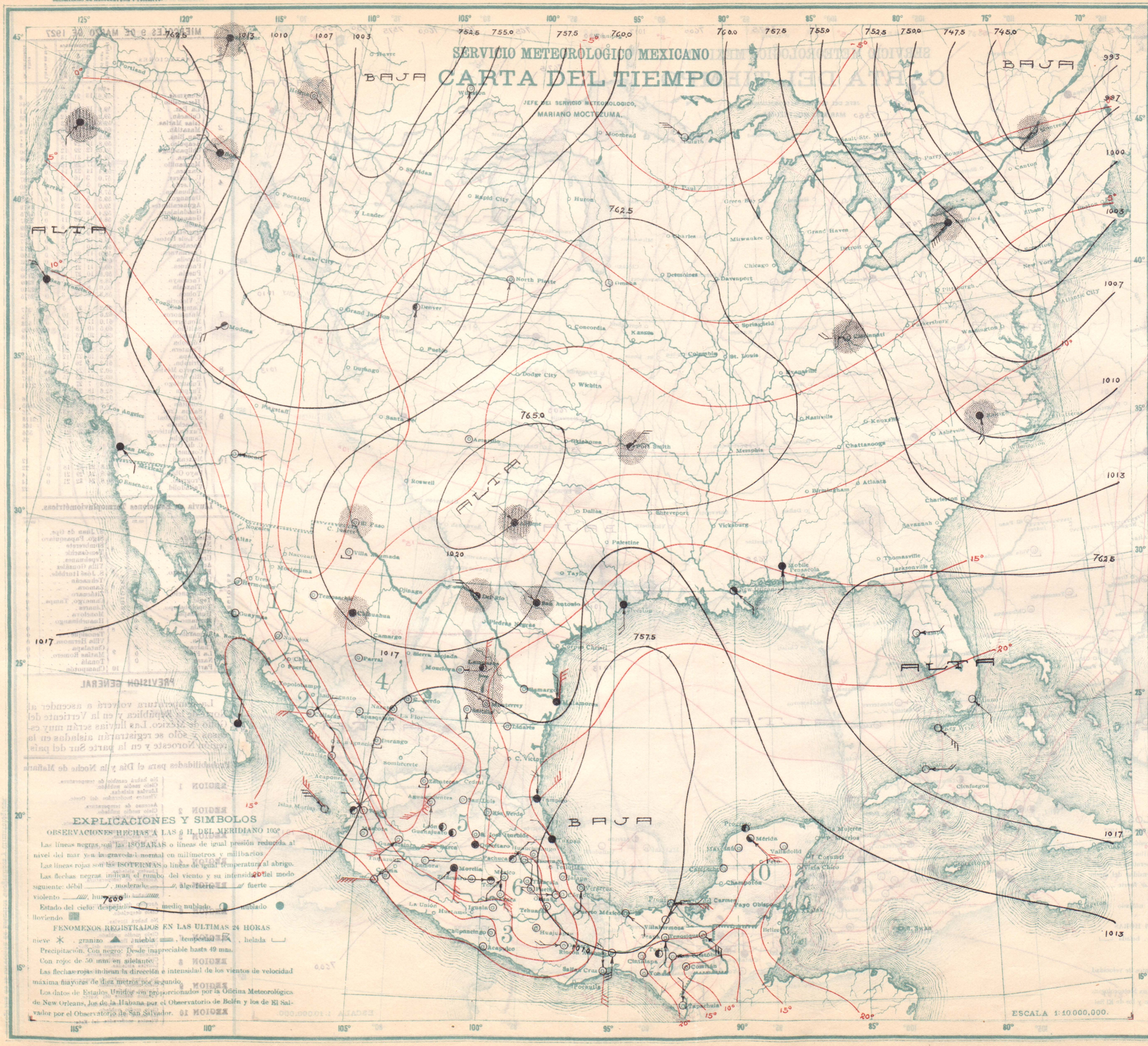

MARTES 8 DE MARZO DE 1927

Regiones	Estaciones	Presión al nivel del mar -700	Temperatura Ambiente °	Máxima de ayer °	Mínima en 12 horas °	Lluvia en 24 h. mm.	Altur del barómetro
1	Guaymas						8
	Hermosillo						248
	La Paz	62.0	11	22	10	0	11
	Culiacán	61.2	10	25	10	0	53
2	Islas Marías	60.4	20	24	18	0	4
	Mazatlán	60.6	16	21	14	0	78
	San Blas	60.0	19	23	15	0	7
	Acapulco	59.0	18	30	18	0	8
	Chilpancingo	58.8	13	31	13	0	1250
3	Colima	59.4	14	31	13	0	498
	Manzanillo	59.2	17	25	17	0	4
	Oaxaca	57.7	11	33	11	0	1563
4	C. Juárez	64.0	1	16	1	5	1137
	C. Lerdo	59.8	7	27	7	0	1140
	Chihuahua	61.8	6	15	3	2	1423
	Durango	60.0	1	18	0	0	1886
	Aguascalientes	58.6	8	25	7	0	1879
	Guadalajara	59.0	5	28	5	0	1575
5	Guanajuato	58.2	13	26	12	0	2037
	León	58.4	10	28	9	0	1809
	Querétaro	58.2	9	27	8	0	1842
	S. Luis Potosí						1877
	Zacatecas	58.8	3	16	2	0	2612
	Cuernavaca	58.2	16	28	16	0	1540
	Morelia	58.6	9	24	8	0	1923
	Pachuca	58.0	11	20	10	0	2435
6	Puebla	57.5	8	24	7	0	2150
	Tacubaya	58.0	7	28	6	0	2309
	Tlaxcala	57.5	6	23	5	0	2240
	Toluca	58 2	6	20	3	0	2675
	C. Victoria						
7	Lampazos	61.5	13	28	11	3	317
	Matamoros	60.2	17	27	16	0	12
	Monterrey	59.8	17	26	17	0	528
	Saltillo	59.7	16	28	12	0	1609
	Tampico	57.0	22	27	21	0	18
	Córdoba	57.0	15	29	12	0	871
	Frontera	57.5	22	32	20	0	2
	Jalapa	57.0	21	28	17	0	1399
	Orizaba	57 2	14	26	13	0	1248
8	Puerto México	55.8	21	32	20	0	14
	Río Verde	58.4	14	35	13	0	987
	Tulancingo	57.7	8	29	8	0	2181
	Tuxpan	57.3	21	28	20	0	
	Veracruz	56.8	20	28	20	0	16
	Comitán	58.0	12	28	11	0	1635
9	Salina Cruz	57.8	23	27	22	0	56
	San Cristóbal	57.8	5	23	5	0	2118
	Tapachula	58.4	20	34	19	0	168
	Tuxtla Gutiérrez	57.7	17	33	15	0	536
	Campeche						25
	C. del Carmen						
	Cozumel						
10	Maxcanú						12
	Mérida	58.8	21	33	18	0	22
	Payo Obispo						4
	Progreso	59.2	20	31	20	0	14
	Valladolid						22

Lluvia en Estaciones Termopluviométricas.

Regiones	Estaciones	m.m	Regiones	Estaciones	m.m
1	Altar		4	S. Juan de Gpe.	
	Ensenada			Stgo. Papasquiaro	
	Nacozari			Sombrerete	
	Navojoa			Temósachic	
	Ures			Tepehuanes	
2	Acaponeta		5	Villa González	0
	Badiraguato			S. José Iturbide	0
	Choix		6	Tehuacán	0
	Mascota			Zamora	0
	San Ignacio			Zitácuaro	0
	Tepic	0	7	Camargo, Tamps.	
	Topolobampo			Linares	0
3	Huajuapan	0		Monclova	0
	Huetamo		8	Huauchinango	0
	Iguala	0		Teapa	0
	Tamazula			Tenosique	0
	Unión			Villa Hermosa	0
	Charcas		9	Cintalapa	0
4	La Flor			Matías Romero	0
	Nazas		10	Tonalá	
	Parral			Champotón	

PREVISION GENERAL

En la Vertiente del Golfo de México y al Sur de la República seguirá disminuyendo la temperatura y esta aumentará en la Mesa del Norte. Habrá lluvias aisladas en la parte Sur del país. En el Golfo de México cesará el "Norte".

Probabilidades para el Día y la Noche de Mañana

REGION 1
Ascenso de temperatura.
Cielo medio nublado.
No habrá lluvias.
Vientos moderados del Oeste.

REGION 2
Ascenso de temperatura.
Cielo despejado.
No habrá lluvias.
Vientos moderados del Noroeste.

REGION 3
No habrá cambio de temperatura.
Cielo despejado.
No habrá lluvias.
Vientos moderados del Oeste.

REGION 4
Ascenso de temperatura.
Cielo medio nublado.
No habrá lluvias.

REGION 5
Ascenso de temperatura.
Cielo despejado.
No habrá lluvias.

REGION 6
No habrá cambio de temperatura.
Cielo medio nublado.
Lluvias aisladas.

REGION 7
No habrá cambio de temperatura.
Cielo medio nublado.
Lluvias aisladas.
Vientos moderados del Este.

REGION 8
Descenso de temperatura.
Cielo nublado.
Lluvias aisladas.
Vientos moderados o algo fuertes del Norte.

REGION 9
Descenso de temperatura.
Cielo medio nublado.
Lluvias aisladas.
Vientos moderados o algo fuertes del Norte.

REGION 10
Descenso de temperatura.
Cielo despejado.
Lluvias aisladas.
Vientos moderados del Noreste.

Xincografía de la Dirección de Estudios Geográficos y Climatológicos.

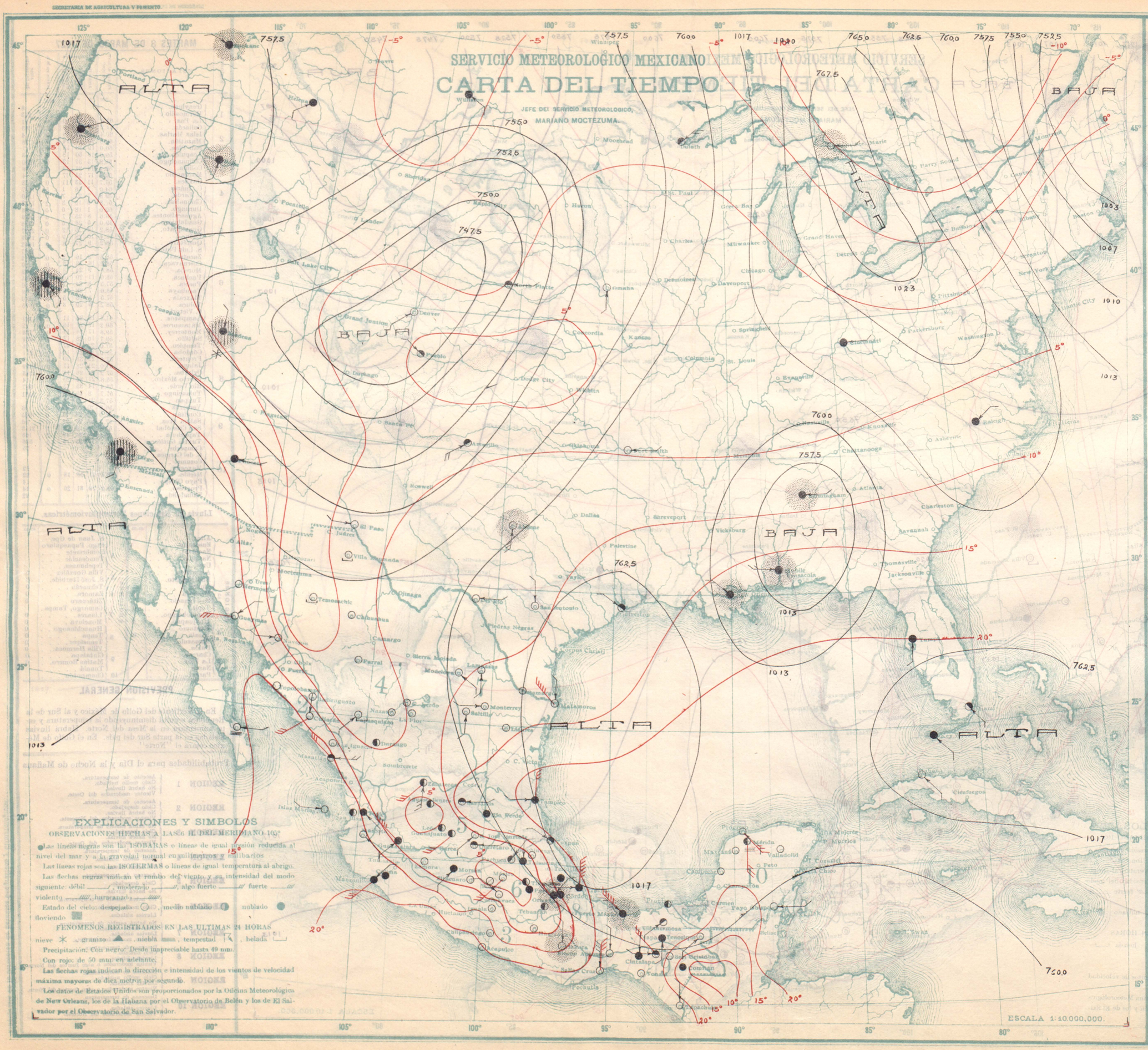

MIERCOLES 9 DE MARZO DE 1927

Regiones	ESTACIONES	Presión al nivel del mar	Temperatura Ambiente	Temperatura Máxima de ayer	Temperatura Mínima en 24 horas	Lluvia en 24 h.	Altura del barómetro
		+700	°	°	°	mm.	
1	Guaymas.	59.6	13	24	12	0	8
	Hermosillo						243
	La Paz.	59.6	13	25	11	0	11
	Culiacán.	59.2	13	31	12	0	53
2	Islas Marías.	59.8	14	25	13	0	4
	Mazatlán.	60.0	16	21	15	0	78
	San Blas.	60.2	17	23	13	0	7
	Acapulco.	59.8	18	29	17	0	3
	Chilpancingo.	59.6	12	29	12	0	1250
3	Colima.	59.8	14	31	13	0	498
	Manzanillo	60.2	17	29	16	0	4
	Oaxaca.	59.4	14	33	14	0	1553
4	C. Juárez.	57.0	3	16	3	0	1137
	C. Lerdo.	59.0	5	20	5	0	1140
	Chihuahua.	57.8	5	20	4	0	1423
	Durango.	59.5	5	19	3	0	1886
	Aguascalientes.	59.0	5	26	3	0	1879
	Guadalajara.	59.4	6	29	5	0	1575
5	Guanajuato.	58.8	11	26	11	0	2037
	León.	58.8	10	29	8	0	1809
	Querétaro.	59.0	9	27	9	0	1842
	S. Luis Potosí.	59.6	12	26	12	0	1877
	Zacatecas.	59.2	10		8	0	2612
	Cuernavaca.	59.0	17	29	16	0	1540
	Morelia.	59.2	10	26	9	0	1923
6	Pachuca.	60.0	11	21	10	0	2435
	Puebla.	59.8	10	27	9	0	2150
	Tacubaya.	58.8	6	29	5	0	2309
	Tlaxcala	60.0	8	25	5	0	2240
	Toluca.	58.8	5	22	3	0	2675
	C. Victoria						
7	Lampazos.	61.2	7	24	5	0	317
	Matamoros.	62.6	11	27	10	0	12
	Monterrey.	61.0	11	27	11	0	528
	Saltillo.	60.5	10	18	5	0	1609
	Tampico.	62.4	20	28	19	0	18
	Córdoba	61.4	17	29	15	0	871
	Frontera.	60.2	22	35	20	0	2
	Jalapa.	62.5	13	27	12	0	1399
8	Orizaba.	61.2	14	26	14	Inap	1248
	Puerto México.	60.2	24	28	22	Inap	14
	Río Verde.	60.2	15	25	15	0	987
	Tulancingo	60.3	7	27	6	0	2181
	Tuxpan	62.6	18	27	17	0	
	Veracruz	62.8	22	29	22	0	16
	Comitán	58.8	13	28	11	0	1635
9	Salina Cruz.	59.0	24	28	23	0	56
	San Cristóbal						2118
	Tapachula	57.8	21	34	19	0	168
	Tuxtla Gutiérrez.	59.4	22	29	21	0	536
	Campeche.						25
	C. del Carmen						
	Cozumel						
10	Maxcanú.						12
	Mérida.	60.8	22	32	18	0	22
	Payo Obispo	59.8	24	29	21	0	4
	Progreso.	60.8	24	32	21	0	14
	Valladolid.						22

Lluvia en Estaciones Termopluviométricas.

Regiones		m.m	Regiones		m.m
1	Altar.		4	S. Juan de Gpe.	
	Ensenada			Stgo. Papasquiaro	0
	Nacozari.			Sombrerete	
	Navojoa.	0		Temósachic	0
	Ures			Tepehuanes.	
2	Acaponeta.		5	Villa González	0
	Badiraguato.	0		S. Jósé Iturbide.	0
	Choix.	0	6	Tehuacán	0
	Mascota	0		Zamora.	
	San Ignacio.	0		Zitácuaro	0
	Tepic.	0	7	Camargo, Tamps.	0
	Topolobampo.	0		Linares	0
3	Huajuapan	0		Monclova	0
	Huetamo	0		Huauchinango	
	Iguala	0	8	Teapa	0
	Tamazula			Tenosique	0
	Unión.			Villa Hermosa.	0
4	Charcas.	0	9	Cintalapa	0
	La Flor.	0		Matías Romero.	0
	Nazas.	0		Tonalá	
	Parral		10	Champotón	

PREVISION GENERAL

La temperatura volverá a ascender al Norte de la República y en la Vertiente del Golfo de México. Las lluvias serán muy escasas y sólo se registrarán aisladas en la región Noroeste y en la parte Sur del país.

Probabilidades para el Día y la Noche de Mañana

REGION 1
No habrá cambio de temperatura.
Cielo medio nublado.
Lluvias aisladas.
Vientos moderados del Oeste.

REGION 2
Ascenso de temperatura.
Cielo medio nublado.
Lluvias aisladas.
Vientos moderados del Suroeste.

REGION 3
Ascenso de temperatura.
Cielo despejado.
No habrá lluvias.
Vientos débiles del Oeste.

REGION 4
Ascenso de temperatura.
Cielo medio nublado.
Lluvias aisladas.

REGION 5
Ascenso de temperatura.
Cielo despejado.
No habrá lluvias.

REGION 6
Ascenso de temperatura.
Cielo despejado.
No habrá lluvias.

REGION 7
Ascenso de temperatura.
Cielo medio nublado.
No habrá lluvias.
Vientos moderados del Sur.

REGION 8
Ascenso de temperatura.
Cielo medio nublado.
Lluvias aisladas.
Vientos moderados del Sureste.

REGION 9
No habrá cambio de temperatura.
Cielo medio nublado.
Lluvias aisladas.
Vientos débiles del Norte.

REGION 10
Ascenso de temperatura.
Cielo medio nublado.
No habrá lluvias.
Vientos moderados del Este.

Zincografía de la Dirección de Estudios Geográficos y Climatológicos.

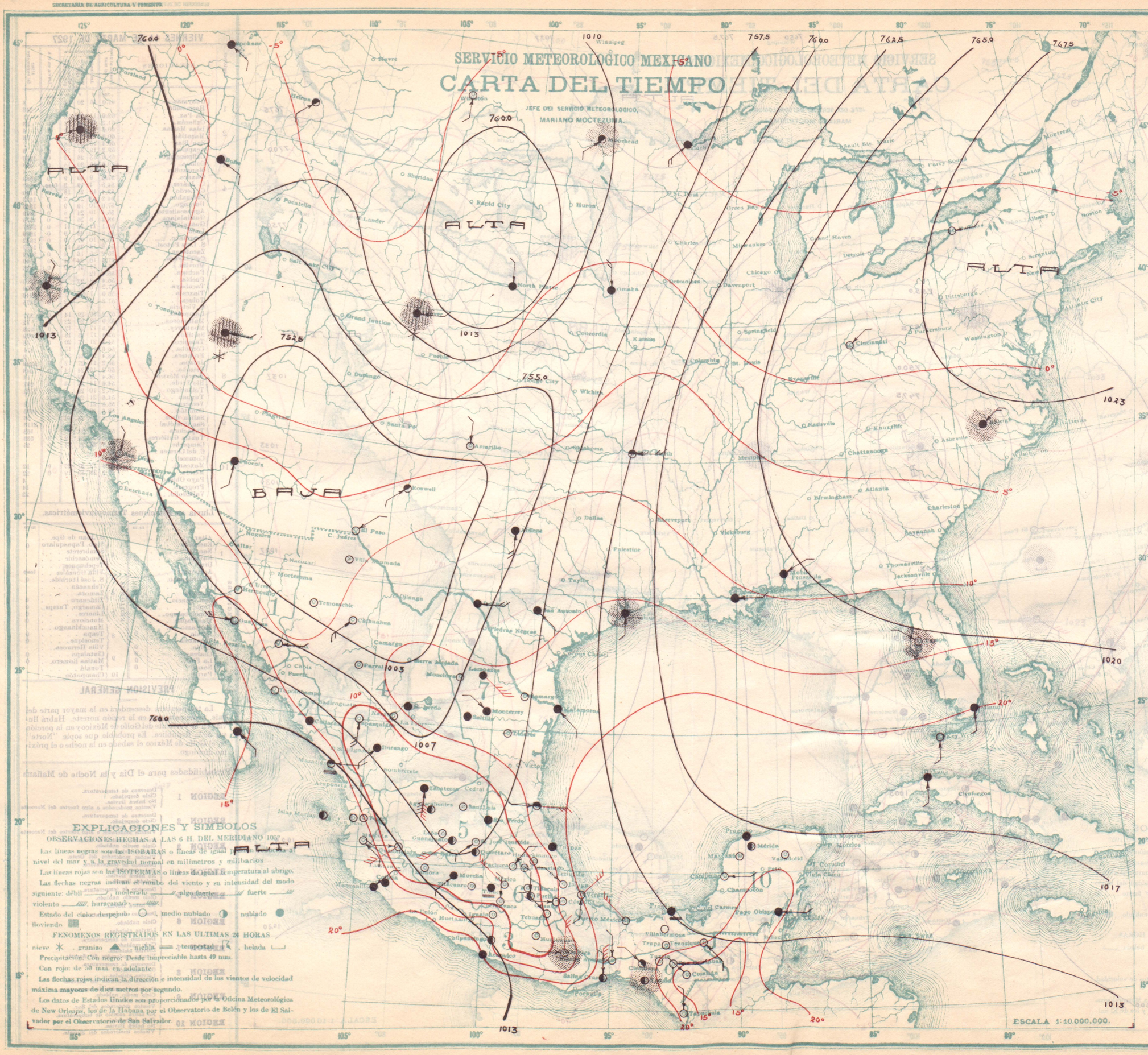

JUEVES 10 DE MARZO DE 1927

Regiones	Estaciones	Presión al nivel del mar	Temperatura Anteriores	Temperatura Máxima en 24 h.	Temperatura Mínima en 24 h.	Lluvia en 24 h.	Altura del barómetro
		+700	°	°	°	mm.	
1	Guaymas	58.9	17	25	16	0	8
	Hermosillo						248
	La Paz	60.0	13	28	12	0	11
	Culiacán	59.8	13	31	15	0	53
2	Islas Marías	60.0	15	26	14	0	4
	Mazatlán	60.8	16	21	16	0	78
	San Blas						7
	Acapulco	60.2	19	29	18	0	8
	Chilpancingo	60.0	12	27	9	0	1250
3	Colima	60.6	14	31	15	0	498
	Manzanillo	61.2	17	29	17	0	8
	Oaxaca	59.0	12	30	12	0	1563
4	C. Juárez	52.0	2	23	2	0	1137
	C. Lerdo	55.0	17	27	13	0	1740
	Chihuahua	51.5	13	25	10	0	1423
	Durango	57.8	9	24	8	0	1886
	Aguascalientes	57.0	9	25	7	0	1879
	Guadalajara	60.0	6	27	5	0	1575
5	Guanajuato	57.3	11	26	10	0	2037
	León	57.0	10	27	8	0	1809
	Querétaro	57.8	9	26	8	0	1842
	S. Luis Potosí	57.0	12	28	11	0	1877
	Zacatecas	56.5	9	17	8	0	2612
	Cuernavaca	58.5	17	27	15	0	1540
	Morelia	59.0	9	24	9	0	1922
6	Pachuca	58.5	11	21	10	0	2435
	Puebla	58.6	9	25	9	0	2150
	Tacubaya	58.3	8	28	7	0	2308
	Tlaxcala	58.5	7	24	7	0	2240
	Toluca	58.6	6	21	8	0	2675
	C. Victoria						
	Lampazos	55.5	16	30	13	0	317
7	Matamoros	58.2	18	23	17	0	12
	Monterrey	56.1	13	26	13	0	528
	Saltillo	55.6	16	26	13	0	1609
	Tampico	58.8	18	26	18	0	18
	Córdoba	59.2	16	25	14	0	871
	Frontera	59.3	20	30	20	0	2
	Jalapa	59.8	14	20	13	0	1399
	Orizaba	59.0	11	21	10	0	1248
8	Puerto México	59.8	23	27	20	0	14
	Río Verde	57.5	8	27	8	0	987
	Tulancingo	58.7	10	26	7	0	2181
	Tuxpan	59.0	18	27	16	0	
	Veracruz	60.0	20	27	19	0	16
	Comitán	59.2	12	29	10	0	1635
9	Salina Cruz	58.8	24	31	23	0	56
	San Cristóbal	59.4	5	23	4	0	2118
	Tapachula	59.0	20	35	19	0	168
	Tuxtla Gutiérrez	59.4	21	29	20	0	536
	Campeche	60.6	23	28	23	0	25
	C. del Carmen						
	Cozumel						
10	Maxcanú	60.6	22	36	21	0	12
	Mérida	61.0	23	30	19	0	22
	Payo Obispo	60.5	25	29	24	0	4
	Progreso	60.2	22	27	21	0	14
	Valladolid						22

Lluvia en Estaciones Termopluviométricas.

Regiones	Estaciones	mm.	Regiones	Estaciones	mm.
1	Altar		4	S. Juan de Gpe.	
	Ensenada			Stgo. Papasquiaro	0
	Nacozari			Sombrerete	
	Navojoa	0		Temósachic	
	Ures			Tepehuanes	
	Acaponeta			Villa González	0
2	Badiraguato		5	S. José Iturbide	0
	Choix		6	Tehuacán	0
	Mascota	0		Zamora	
	San Ignacio			Zitácuaro	0
	Tepic		7	Camargo, Tamps.	
	Topolobampo			Linares	
3	Huajuapan			Monclova	
	Huetamo		8	Huauchinango	0
	Iguala			Teapa	inap
	Tamazula			Tenosique	0
	Unión			Villa Hermosa	
4	Charcas		9	Chalatalpa	0
	La Flor			Matías Romero	0
	Nazas	0		Tonalá	
	Parral		10	Champotón	

PREVISION GENERAL

La temperatura disminuirá al Noroeste de la República y se sostendrá alta en el resto de ella. Habrá lluvias en el extremo Norte de la Vertiente del Pacífico y en la región del Istmo de Tehuantepec.

Probabilidades para el Día y la Noche de Mañana

REGION 1 — Descenso de temperatura. Cielo medio nublado. Lluvias aisladas. Vientos moderados o algo fuertes del Noroeste

REGION 2 — Descenso de temperatura. Cielo nublado. Lluvias aisladas. Vientos moderados o algo fuertes del Noroeste

REGION 3 — No habrá cambio de temperatura. Cielo despejado. No habrá lluvias. Vientos moderados del Oeste.

REGION 4 — No habrá cambio de temperatura. Cielo medio nublado. Lluvias aisladas.

REGION 5 — No habrá cambio de temperatura. Cielo medio nublado. No habrá lluvias.

REGION 6 — No habrá cambio de temperatura. Cielo medio nublado. Lluvias aisladas.

REGION 7 — Ascenso de temperatura. Cielo medio nublado. No habrá lluvias. Vientos moderados del Sureste.

REGION 8 — Ascenso de temperatura. Cielo medio nublado. Lluvias aisladas. Vientos moderados del Sureste.

REGION 9 — Ascenso de temperatura. Cielo medio nublado. Lluvias aisladas. Vientos moderados del Sur.

REGION 10 — Ascenso de temperatura. Cielo medio nublado. No habrá lluvias. Vientos débiles del Sureste.

Zincografía de la Dirección de Estudios Geográficos y Climatológicos.

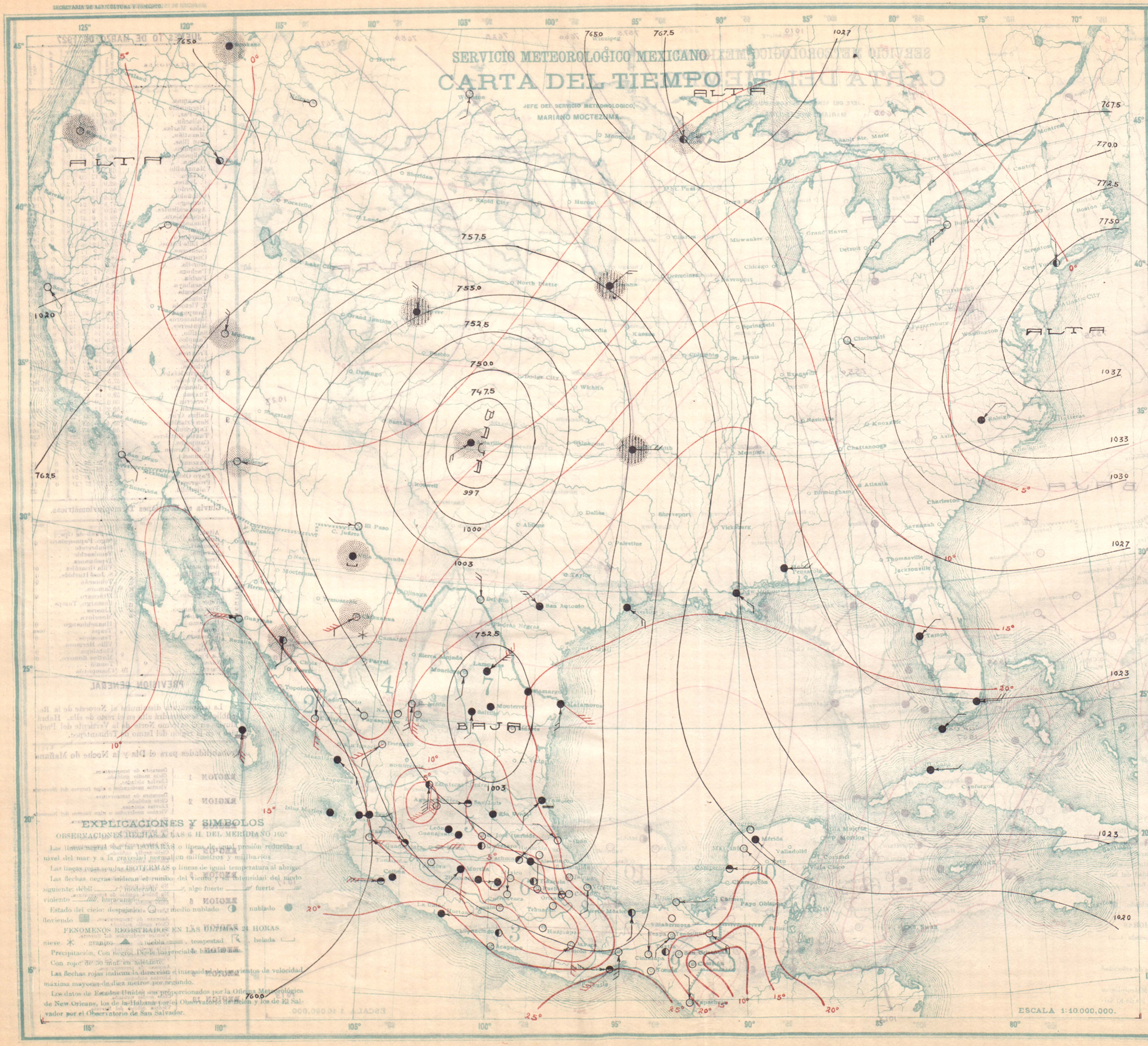

VIERNES 11 DE MARZO DE 1927

Regiones	ESTACIONES	Presión al nivel del mar	Temperatura Ambiente	Máxima de ayer	Mínima en 12 horas	Lluvia en 24 h.	Alzar del barómetro
		+700	°	°	°	mm.	
1	Guaymas.	61.0	15	20	14	0	8
	Hermosillo						243
	La Paz.	62.0	11	24	10	0	11
	Culiacán.	61.2	13	30	12	0	53
2	Islas Marías.	60.6	15	27	15	0	4
	Mazatlán.	60.8	17	21	17	0	78
	San Blas.	60.4	18	25	18	0	7
	Acapulco.	59.2	19	31	18	0	3
	Chilpancingo.	58.0	13	26	13	0	1250
3	Colima.	59.6	15	30	15	0	498
	Manzanillo	60.2	18	27	17	0	4
	Oaxaca.	57.5	9	30	9	0	1563
4	C. Juárez.	55.5	4	19	3	Inap	1137
	C. Lerdo.	53.4	19	25	18	0	1140
	Chihuahua.	54.2	4	20	2	1	1423
	Durango.	57.0	10	19	9	0	1886
	Aguascalientes.	55.4	10	24	8	0	1879
	Guadalajara.	58.2	8	26	7	0	1575
5	Guanajuato.	56.1	11	25	11	0	2037
	León.	55.8	10	26	9	0	1809
	Querétaro.	55.8	10	27	9	0	1842
	S. Luis Potosí.	54.8	13	28	11	0	1877
	Zacatecas.	55.2	5	16	4	0	2612
	Cuernavaca.	57.3	16	24	14	0	1540
	Morelia.	57.0	11	21	10	0	1923
6	Pachuca.	55.4	12		10	0	2435
	Puebla.	56.4	8	22	7	0	2150
	Tacubaya.	57.2	6	27	5	0	2309
	Tlaxcala	56.0	7	22	7	0	2240
	Toluca.	57.3	4		2	0	2675
7	C. Victoria						
	Lampazos.	52.2	16	29	14	0	317
	Matamoros.	53.0	23	26	22	0	12
	Monterrey.	52.5	17	25	17	0	528
	Saltillo.	52.4	17	25	16	0	1609
	Tampico.	54.2	21	27	20	0	18
8	Córdoba	56.0	17	27	15	0	871
	Frontera.	58.4	23	34	20	0	2
	Jalapa.	55.2	17	27	12	0	1399
	Orizaba.	56.2	15	24	14	0	1248
	Puerto México.	56.4	24	29	22	0	14
	Río Verde.	54.6	14	33	13	0	987
	Tulancingo	55.2	10	29	8	0	2181
	Tuxpan	54.6	21	28	20	0	
	Veracruz	55.8	21	28	20	0	16
	Comitán	58.6	13	28	11	0	1685
9	Salina Cruz.	57.8	25	28	24	0	56
	San Cristóbal						2118
	Tapachula	58.8	21	34	20	0	168
	Tuxtla Gutiérrez.	58.0	21	34	19	0	536
	Campeche.	59.6	23	31	23	0	25
	C. del Carmen						
	Cozumel						
10	Maxcanú.	59.8	23	37	22	0	12
	Mérida.	60.2	23	33	19	0	22
	Payo Obispo						4
	Progreso.						14
	Valladolid.						22

Lluvia en Estaciones Termopluviométricas.

Regiones		m.m	Regiones		m.m
1	Altar.		4	S. Juan de Gpe.	
	Ensenada			Stgo. Papasquiaro	0
	Nacozari.			Sombrerete	
	Navojoa.	2		Temósachic	
	Ures			Tepehuanes.	
2	Acaponeta.		5	Villa González	Inap
	Badiraguato.			S. José Iturbide.	0
	Choix.		6	Tehuacán	
	Mascota	0		Zamora.	
	San Ignacio.			Zitácuaro	0
	Tepic.	0	7	Camargo, Tamps.	0
	Topolobampo.			Linares	0
3	Huajuapan			Monclova	0
	Huetamo			Huauchinango	
	Iguala	0	8	Teapa	0
	Tamazula.			Tenosique	0
	Unión.	0		Villa Hermosa.	
4	Charcas.	0	9	Cintalapa	0
	La Flor.	0		Matías Romero.	0
	Nazas.	0		Tonalá	
	Parral		10	Champotón	

PREVISION GENERAL

La temperatura descenderá en la mayor parte del país, principalmente en la región noreste. Habrá lluvias en la Vertiente del Golfo de México y en la porción sur de la República. Es probable que sople "Norte" en el Golfo de México el sabado en la noche o el próximo domingo.

Probabilidades para el Día y la Noche de Mañana

REGION 1
- Descenso de temperatura.
- Cielo despejado.
- No habrá lluvias.
- Vientos moderados o algo fuertes del Noroeste

REGION 2
- Descenso de temperatura.
- Cielo despejado.
- No habrá lluvias.
- Vientos moderados o algo fuertes del Noroeste

REGION 3
- No habrá cambio de temperatura.
- Cielo medio nublado.
- Lluvias aisladas.
- Vientos moderados del Oeste.

REGION 4
- Descenso de temperatura.
- Cielo despejado.
- No habrá lluvias.
- Heladas ligeras.

REGION 5
- Descenso de temperatura.
- Cielo medio nublado.
- No habrá lluvias.

REGION 6
- Descenso de temperatura.
- Cielo nublado.
- Lluvias aisladas.

REGION 7
- Descenso de temperatura.
- Cielo nublado.
- Lluvias aisladas.
- Vientos moderados del Sureste.

REGION 8
- Descenso de temperatura.
- Cielo nublado.
- Lluvias aisladas.
- Vientos moderados del Sureste.

REGION 9
- No habrá cambio de temperatura.
- Cielo medio nublado.
- Lluvias aisladas.
- Vientos moderados del Sur.

REGION 10
- No habrá cambio de temperatura.
- Cielo despejado.
- No habrá lluvias.
- Vientos moderados del Sureste.

Zincografía de la Dirección de Estudios Geográficos y Climatológicos.

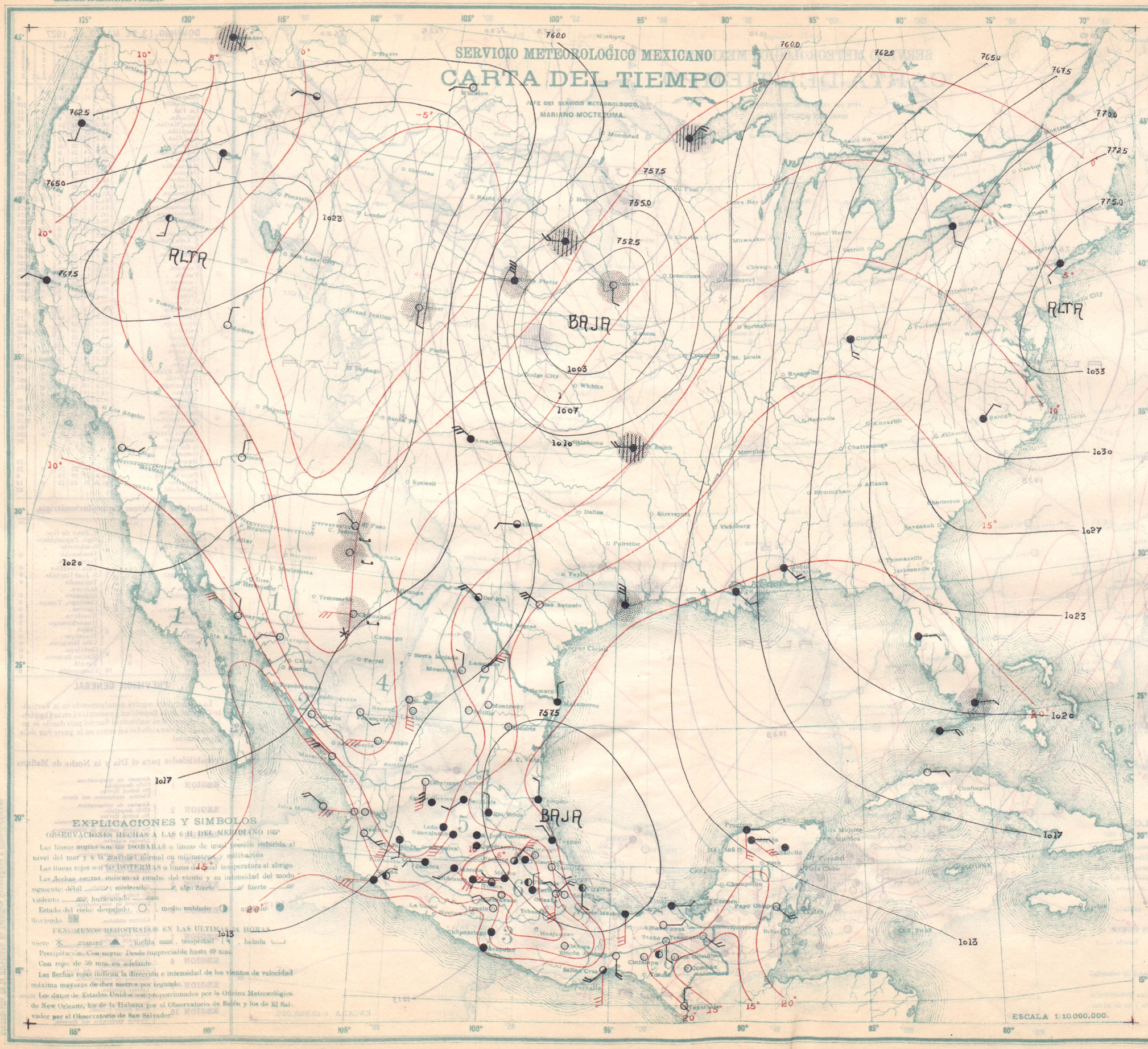

SABADO 12 DE MARZO DE 1927

Regiones	ESTACIONES	Presión a nivel del mar	Temperatura Ambiente	Máxima de ayer	Mínima en la madrugada	Lluvia en 24 h.	Altitud sobre el nivel del mar
		+700	°	°	°	mm.	
1	Guaymas	64.8	14	20	14	0	8
	Hermosillo						248
	La Paz						11
2	Culiacán	62.0	10	24	9	0	53
	Islas Marías	56.0	19	26	18	0	4
	Mazatlán	62.4	15	21	14	0	78
	San Blas	61.8	17	23	16	0	7
	Acapulco	59.2	19	30	18	0	8
	Chilpancingo	49.6	12	26	11	0	1250
3	Colima	61.0	14	31	14	0	498
	Manzanillo	60.2	19	29	18	0	4
	Oaxaca	57.8	11	29	10	0	1563
4	C. Juárez	62.8	0	10	-1	Insap.	1137
	C. Lerdo	60.0	8	28	8	0	1140
	Chihuahua	62.3	0	12	-2	Insap.	1423
	Durango	60.4	4	21	3	0	1886
	Aguascalientes	58.8	9	23	8	0	1879
	Guadalajara	59.6	9	26	8	0	1575
5	Guanajuato	58.2	11	23	10	0	2037
	León	58.4	10	25	8	0	1809
	Querétaro	57.8	11	24	10	0	1842
	S. Luis Potosí	58.0	15	28	18	0	1877
	Zacatecas	59.2	6	18	7	0	2612
	Cuernavaca	58.0	16	25	15	0	1540
	Morelia	58.4	10	22	9	0	1923
6	Pachuca	57.0	11	20	10	0	2435
	Puebla	57.0	9	23	8	0	2150
	Tacubaya	58.0	6	28	6	0	2309
	Tlaxcala	57.8	7	21	7	0	2240
	Toluca	58.0	5	20	3	0	2675
7	C. Victoria						
	Lampazos	60.8	13	25	10	0	317
	Matamoros	58.8	19	26	19	0	15
	Monterrey	60.0	13	28	13	0	528
	Saltillo	60.6	17	23	8	0	1609
	Tampico	55.4	22	30	20	0	18
	Córdoba	56.0	19	32	18	0	871
	Frontera	58.0	22	36	19	0	2
	Jalapa	55.6	20	30	20	0	1399
	Orizaba	55.2	15	29	10	0	1248
8	Puerto México	56.0	24	34	21	0	14
	Río Verde	57.2	15	33	15	0	987
	Tuxpan	56.8	9	30	7	0	2181
	Veracruz	55.5	20	30	18	0	
	Comitán	55.6	21	31	21	0	16
	Salina Cruz	58.0	13	27	11	0	1685
9	San Cristóbal	58.2	25	28	24	0	56
	Tapachula	57.8	6	23	5	0	2118
	Tuxtla Gutiérrez	58.4	21	32	19	0	168
	Campeche	57.8	19	34	18	0	536
	C. del Carmen						25
	Cozumel						
10	Maxcanú						12
	Mérida	60.0	22	33	22	0	22
	Payo Obispo	59.6	25	29	25	0	4
	Progreso	60.2	21	32	22	0	14
	Valladolid	60.2	21	33	20	0	22

Lluvia en Estaciones Termopluviométricas.

Regiones		m.m.	Regiones		m.m.
1	Altar		4	S. Juan de Gpe.	
	Ensenada			Sigo. Papasquiaro	0
	Nacozari			Sombrerete	
	Navojoa	0		Temósachic	
	Ures			Tepehuanes	
	Acaponeta			Villa González	Insap
2	Badiraguato		5	S. José Iturbide	0
	Choix		6	Tehuacán	
	Mascota	0		Zamora	0
	San Ignacio			Zitácuaro	0
	Tepic	0	7	Camargo, Tamps.	
	Topolobampo			Linares	0
3	Huajuapan			Monclova	0
	Huetamo			Huauchinango	0
	Iguala	0	8	Teapa	0
	Tamazula			Tenosique	0
	Unión			Villa Hermosa	0
	Charcas		9	Cintalapa	0
4	La Flor	0		Matías Romero	0
	Nazas	0		Tonalá	
	Parral		10	Champotón	

PREVISION GENERAL

En la Vertiente del Golfo de México y al Sur de la República disminuirá la temperatura. Habrá lluvias en las regiones citadas y en la parte Sur de la Mesa Central. Cesará el "norte" en el Golfo de México.

Probabilidades para el Día y la Noche de Mañana

REGION 1 — Ascenso de temperatura. Cielo despejado. No habrá lluvias. Vientos moderados del Oeste.

REGION 2 — Ascenso de temperatura. Cielo despejado. No habrá lluvias. Vientos moderados del Noroeste.

REGION 3 — No habrá cambio de temperatura. Cielo nublado. Lluvias aisladas. Vientos moderados del Oeste.

REGION 4 — Ascenso de temperatura. Cielo despejado. No habrá lluvias. Heladas ligeras.

REGION 5 — Descenso de temperatura. Cielo nublado. No habrá lluvias.

REGION 6 — Descenso de temperatura. Cielo nublado. Lluvias aisladas.

REGION 7 — Descenso de temperatura. Cielo nublado. Lluvias aisladas. Vientos moderados del Noreste.

REGION 8 — Descenso de temperatura. Cielo nublado. Lluvias aisladas. Vientos moderados o algo fuertes del Norte.

REGION 9 — Descenso de temperatura. Cielo nublado. Lluvias aisladas. Vientos moderados o algo fuertes del Norte.

REGION 10 — Descenso de temperatura. Cielo medio nublado. Lluvias aisladas. Vientos moderados del Noreste.

Litografía de la Dirección de Estudios Geográficos y Climatológicos.

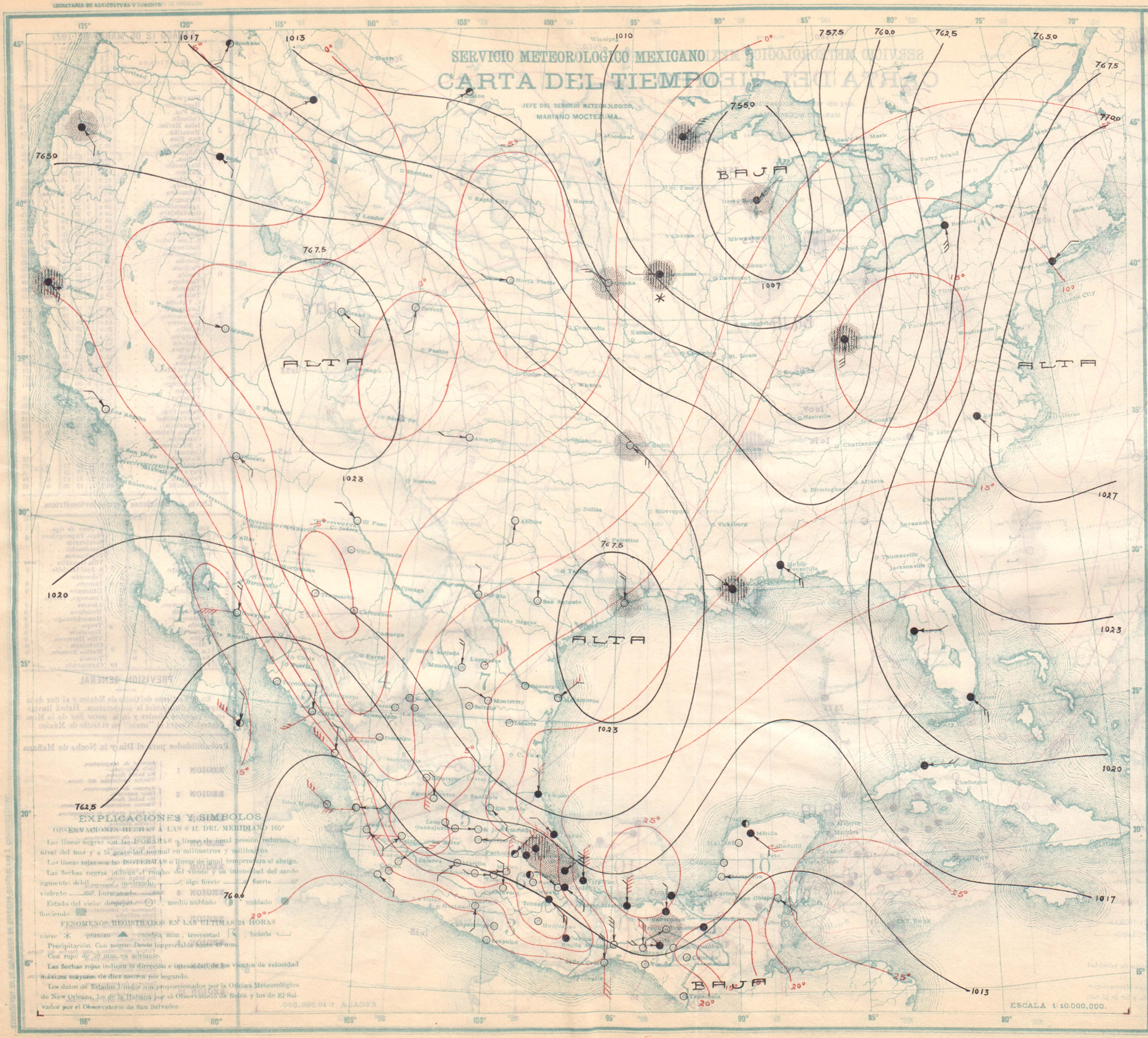

DOMINGO 13 DE MARZO DE 1927

Regiones	ESTACIONES	Presión a 0 (nivel del mar)	Temperatura Ambiente	Temperatura Máxima de ayer	Temperatura Mínima en la última 24 h.	Lluvia en 24 h.	Alturas del barómetro
		mm	°	°	°	mm.	
1	Guaymas.	62.6	16	24	16	0	8
	Hermosillo						243
	La Paz.	61.0	15	21	14	0	11
2	Culiacán.	60.8	8	27	8	0	53
	Islas Marías.	60.0	16	24	16	0	4
	Mazatlán.	59.8	14	19	13	0	78
	San Blas.	59.8	13	23	13	0	7
	Acapulco.	58.8	20	29	20	0	3
3	Chilpancingo.	59.0	14	28	9	0	1250
	Colima.	59.4	14	32	14	0	498
	Manzanillo	60.0	16		16	0	4
4	Oaxaca.	59.8	13	32	12	0	1563
	C. Juárez.	66.5	-2	15	-3	0	1137
	C. Lerdo.	63.2	6	25	6	0	1140
	Chihuahua.	65.0	0	16	-2	0	1423
	Durango.	61.2	2	22	1	0	1886
	Aguascalientes.	61.2	5	25	3	0	1879
	Guadalajara.	60.2	2	26	2	0	1575
5	Guanajuato.	60.6	10	22	9	0	2037
	León.	60.8	6	26	5	0	1809
	Querétaro.	60.8	9	21	8	0	1842
	S. Luis Potosí.						1877
	Zacatecas.	61.4	7		7	0	2612
6	Cuernavaca.	59.6	17	26	16	0	1540
	Morelia.	60.0	7	22	6	0	1923
	Pachuca.	61.0	12	20	10	0	2435
	Puebla.	60.6	11	25	8	0	2160
	Tacubaya.	59.8	7	26	7	0	2309
	Tlaxcala	60.8	9	24	8	0	2240
	Toluca.	59.7	7	20	6	0	2675
	C. Victoria						
7	Lampazos.	66.6	9	24	9	0	317
	Matamoros.	67.0	11	26	10	0	12
	Monterrey.	65.0	10	23	10	0	528
	Saltillo.	65.4	10	19	8	0	1609
	Tampico.	65.2	19	25	18	0	18
	Córdoba	61.4	18	32	16	0	871
	Frontera.	61.0	28	35	23	0	2
8	Jalapa.	62.2	15	29	14	Inap	1399
	Orizaba.	61.0	18	29	14	0	1248
	Puerto México.	61.2	25	35	23	0	14
	Río Verde.	62.5	14	28	14	0	987
	Tulancingo.	61.8	10	26	9	0	2181
	Tuxpan	64.0	19	27	18	0	
	Veracruz.	62.0	24	29	23	0	16
	Comitán	59.2	18	29	12	0	1635
9	Salina Cruz.	59.4	22	28	22	0	56
	San Cristóbal						2118
	Tapachula	58.8	23	35	22	0	168
	Tuxtla Gutiérrez.	59.8	23	35	22	0	536
	Campeche.						25
	C. del Carmen						
	Cozumel						
10	Maxcanú.						12
	Mérida.	61.8	23	32	21	0	22
	Payo Obispo	59.8	28	29	24	0	4
	Progreso.	61.8	21	33	21	0	14
	Valladolid.						22

Lluvia en Estaciones Termopluviométricas.

Regiones		m.m	Regiones		m.m
1	Altar.		4	S. Juan de Gpe.	
	Ensenada			Stgo. Papasquiaro	
	Nacozari.			Sombrerete	
	Navojoa.			Temósachic	0
	Ures			Tepehuanes.	
2	Acaponeta.		5	Villa González	0
	Badiraguato.			S. José Iturbide.	0
	Choix.		6	Tehuacán	0
	Mascota	0		Zamora.	
	San Ignacio.			Zitácuaro	0
	Tepic.		7	Camargo, Tamps.	0
	Topolobampo.	0		Linares.	0
3	Huajuapan	0		Monclova	0
	Huetamo	0	8	Huanchinango	3
	Iguala			Teapa	2
	Tamazula	0		Tenosique	0
	Unión.			Villa Hermosa.	0
4	Charcas.		9	Cintalapa	0
	La Flor.	0		Matías Romero.	0
	Nazas.	0	10	Tonalá	0
	Parral			Champotón	0

PREVISION GENERAL

La temperatura seguirá disminuyendo en la Vertiente Oriental de la República y aumentará en la Occidental. El tiempo será nublado al Sur del país donde se registrarán lluvias aisladas asi como en la parte Sur de la Mesa Central.

Probabilidades para el Día y la Noche de Mañana

REGION 1
- Ascenso de temperatura.
- Cielo despejado.
- No habrá lluvias.
- Vientos moderados del Oeste.

REGION 2
- Ascenso de temperatura.
- Cielo despejado.
- No habrá lluvias.
- Vientos moderados del Noroeste.

REGION 3
- No habrá cambio de temperatura.
- Cielo medio nublado.
- Lluvias aisladas.
- Vientos débiles del Oeste.

REGION 4
- Ascenso de temperatura.
- Cielo despejado.
- No habrá lluvias.
- Heladas ligeras.

REGION 5
- No habrá cambio de temperatura.
- Cielo medio nublado.
- No habrá lluvias.

REGION 6
- Descenso de temperatura.
- Cielo nublado.
- Lluvias aisladas.

REGION 7
- Descenso de temperatura.
- Cielo despejado.
- No habrá lluvias.
- Vientos moderados del Noreste.

REGION 8
- Descenso de temperatura.
- Cielo nublado.
- Lluvias aisladas.
- Vientos moderados del Norte.

REGION 9
- Descenso de temperatura.
- Cielo medio nublado.
- Lluvias aisladas.
- Vientos moderados o algo fuertes del Norte.

REGION 10
- Descenso de temperatura.
- Cielo medio nublado.
- Lluvias aisladas.
- Vientos moderados del Noreste.

Zincografía de la Dirección de Estudios Geográficos y Climatológicos.

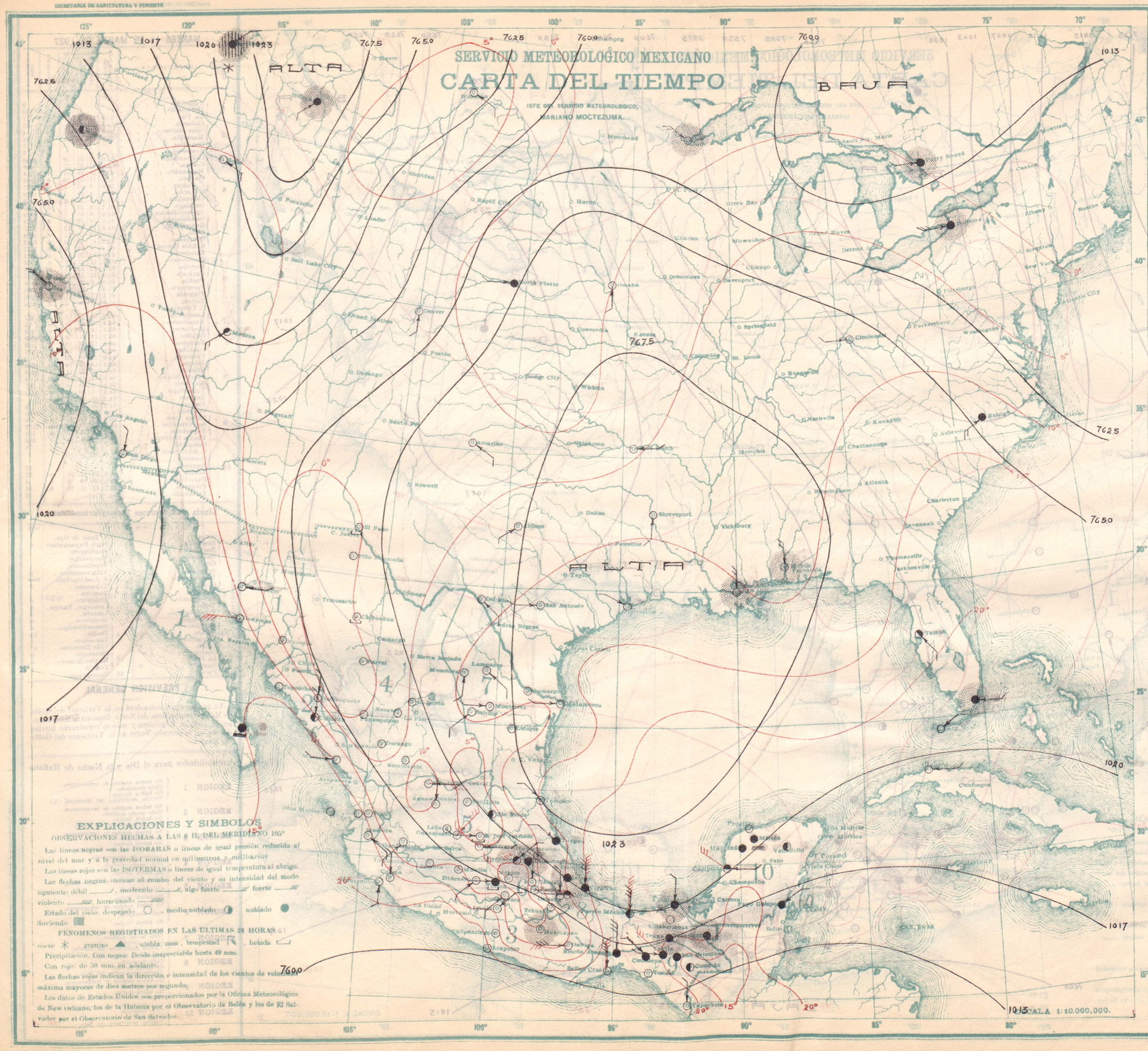

LUNES 14 DE MARZO DE 1927

Regiones	ESTACIONES	Presión a nivel del mar	Temperatura Ambiente	Máxima de ayer	Mínima en intemperie	Lluvia en 24 h.	Altur. del barómetro
		+700	°	°	°	mm.	
1	Guaymas.	61.4	16	26	16	0	8
	Hermosillo	61.2	12		11	0	243
	La Paz.	61.2	10	24	9	0	11
2	Culiacán.	60.8	11	31	10	0	53
	Islas Marías.	61.2	15	24	11	0	4
	Mazatlán.	61.4	16	19	15	0	78
	San Blas.						7
	Acapulco.	60.2	19		18	0	3
	Chilpancingo.	60.5	13	28	13	0	1250
3	Colima.	61.4	16	30	15	0	498
	Manzanillo	61.2	18		18	0	4
	Oaxaca.	61.4	10	30	9	0	1548
4	C. Juárez.	64.0	-1	17	-1	0	1137
	C. Lerdo.	64.2	6	20	5	0	1140
	Chihuahua.	63.8	-1	20	-1	0	1423
	Durango.	62.8	4	22	3	0	1836
	Aguascalientes.	63.8	8	27	6	0	1879
	Guadalajara.	62.0	6	28	6	0	1575
5	Guanajuato.	63.2	11	27	10	0	2037
	León.	63.4	7	29	7	0	1809
	Querétaro.	63.6	6	27	6	0	1842
	S. Luis Potosí.	65.0	5	23	5	0	1877
	Zacatecas.	64.2	10	19	7	0	2612
	Cuernavaca.	61.8	17	28	16	0	1540
	Morelia.	62.2	14	25	10	0	1922
6	Pachuca.	64.6	12	20	11	4	2435
	Puebla.	63.0	9	26	6	0	2150
	Tacubaya.	62.0	5	28	4	Inap	2309
	Tlaxcala	64.0	6	28	5	0	2240
	Toluca.	62.0	7		5	0	2675
	C. Victoria						
7	Linapazos.	66.2	14	27	11	0	317
	Matamoros.	68.8	10	23	8	0	12
	Monterrey.	66.0	10	22	10	0	528
	Saltillo.	65.8	10	17	5	0	1609
	Tampico.	68.0	15	23	14	0	18
	Córdoba	64.8	13	19	11	8	871
	Frontera.	63.8	25	29	23	Inap	2
	Jalapa.	66.2	12	19	11	8	1399
	Orizaba.	64.6	13	21	12	0	1248
8	Puerto México.	65.0	28	26	23	0	14
	Río Verde.	65.4	5	22	5	0	987
	Tulancingo	65.0	6	17	5	Inap	2181
	Tuxpan	67.3	17	25	16	0	
	Veracruz.	66.0	22	25	22	0	16
	Comitán	60.4	15	29	11	0	1635
9	Salina Cruz.	60.2	25	32	24	0	56
	San Cristóbal	61.4	6	23	3	0	2118
	Tapachula	59.2	21	35	20	0	168
	Tuxtla Gutiérrez.	61.2	21	30	20	0	536
	Campeche.	64.8	24	27	24	0	25
	C. del Carmen						
	Cozumel						
10	Maxcanú.	64.4	21	38	21	0	12
	Mérida.	64.8	22	33	21	0	22
	Payo Obispo	62.0	20	29	20	0	4
	Progreso.	34.4	23	29	22	0	14
	Valladolid.	64.6	21	34	20	0	22

Lluvia en Estaciones Termopluviométricas.

Regiones		m.m	Regiones		m.m
1	Altar.		4	S. Juan de Gpe.	
	Ensenada			Stgo. Papasquiaro	
	Nacozari.			Sombrerete	(T
	Navojoa.			Temósachic	
	Ures			Tepehuanes.	
2	Acaponeta.		5	Villa González	
	Badiraguato.	0		S. José Iturbide.	0
	Choix.		6	Tehuacán	
	Mascota	0		Zamora.	
	San Ignacio.			Zitácuaro	0
	Tepic.		7	Camargo, Tamps.	0
	Topolobampo.			Linares.	
	Huajuapan	Inap		Monclova	0
3	Huetamo		8	Huauchinango	
	Iguala	0		Teapa	28
	Tamazula			Tenosique	4
	Unión.			Villa Hermosa.	
4	Charcas.		9	Cintalapa	0
	La Flor.			Matías Romero.	0
	Nazas.	0		Tonalá	
	Parral		10	Champotón	

PREVISION GENERAL

Aumentará la temperatura en la mayor parte de la República. Habrá lluvias aisladas en la parte Sur del país. Se registrarán heladas ligeras en la porción Sur de la Mesa Central.

Probabilidades para el Día y la Noche de Mañana

REGION 1
Ascenso de temperatura.
Cielo medio nublado.
No habrá lluvias.
Vientos moderados del Oeste.

REGION 2
Ascenso de temperatura.
Cielo despejado.
No habrá lluvias.
Vientos moderados del Noroeste.

REGION 3
Ascenso de temperatura.
Cielo despejado.
No habrá lluvias.
Vientos débiles del Oeste.

REGION 4
Ascenso de temperatura.
Cielo medio nublado.
No habrá lluvias.

REGION 5
Ascenso de temperatura.
Cielo medio nublado.
No habrá lluvias.

REGION 6
Ascenso de temperatura.
Cielo medio nublado.
Lluvias aisladas.
Heladas ligeras.

REGION 7
Ascenso de temperatura.
Cielo despejado.
No habrá lluvias.
Vientos moderados del Este.

REGION 8
Ascenso de temperatura.
Cielo medio nublado.
Lluvias aisladas.
Vientos moderados del Noreste.

REGION 9
No habrá cambio de temperatura.
Cielo medio nublado.
Lluvias aisladas.
Vientos moderados o algo fuertes del Norte.

REGION 10
Descenso de temperatura.
Cielo medio nublado.
Lluvias aisladas.
Vientos moderados del Noreste.

Zincografía de la Dirección de Estudios Geográficos y Climatológicos.

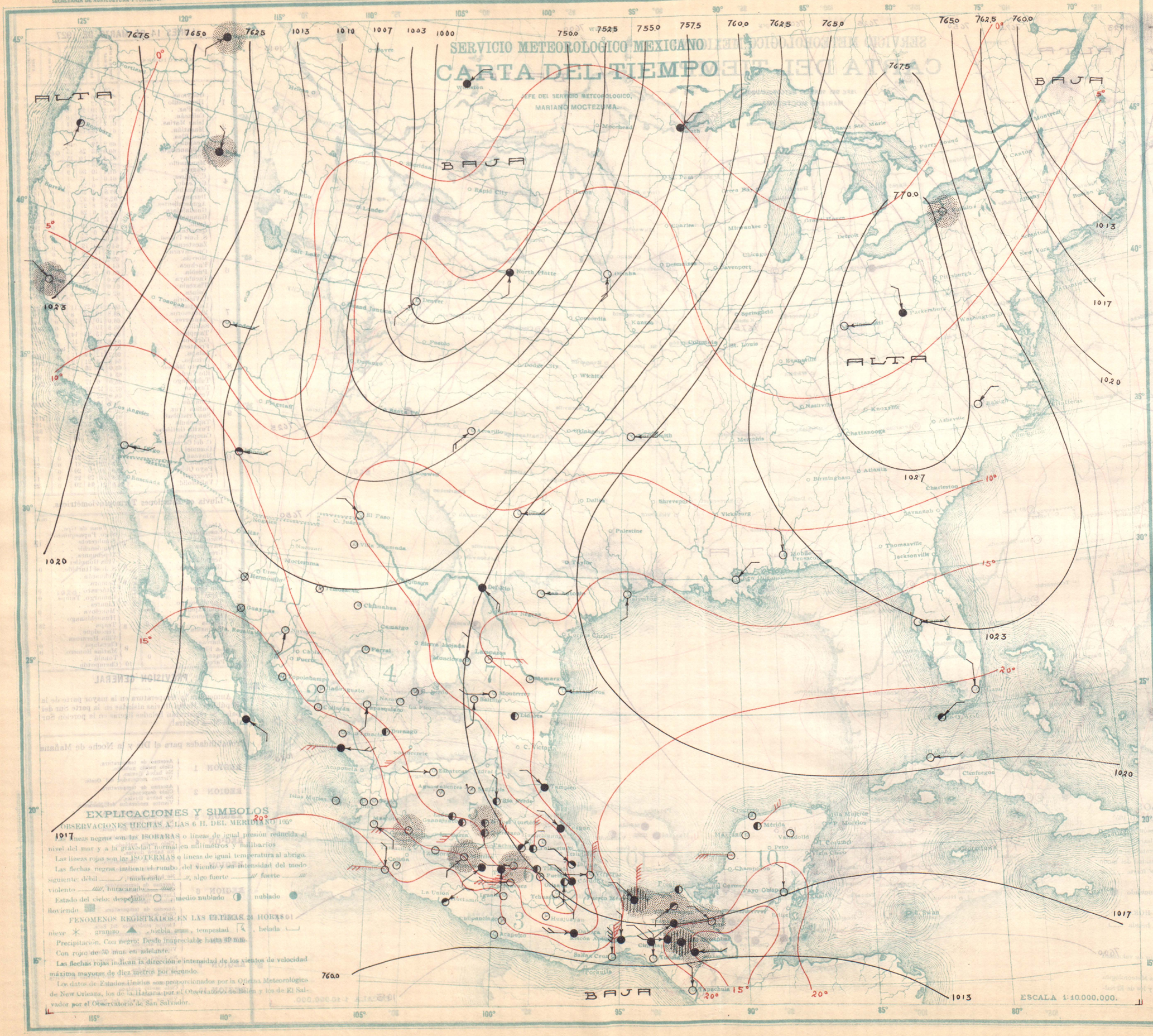

MARTES 15 DE MARZO DE 1927

Regiones	ESTACIONES	Presión a nivel del mar	Temperatura Ambiente	Máxima en el día	Mínima en la noche	Lluvia en 24 h.	Altitud del barómetro
		mm	°	°	°	mm.	
1	Guaymas						8
	Hermosillo						243
	La Paz	61.0	17	26	16	0	11
	Culiacán	61.2	12	33	11	0	53
2	Islas Marías	60.8	16	25	15	0	4
	Mazatlán	61.4	19	20	15	0	78
	San Blas						7
	Acapulco						3
3	Chilpancingo	61.0	15	31	10	0	1250
	Colima	60.8	17	33	17	0	498
	Manzanillo	61.2	20	29	19	0	4
	Oaxaca	61.5	11	28	10	0	1563
4	C. Juárez	58.0	3	25	3	0	1137
	C. Lerdo	62.2	8	25	7	0	1140
	Chihuahua	61.4	5	29	4	0	1423
	Durango	61.7	8	25	7	0	1886
	Aguascalientes	62.0	8	27	7	0	1879
5	Guadalajara	61.0	10	28	10	0	1575
	Guanajuato	61.6	13	27	12	0	2037
	León	62.0	12	28	11	0	1809
	Querétaro	62.2	11	27	10	0	1842
	S. Luis Potosí	62.4	7	26	6	0	1877
	Zacatecas	61.9	12	20	10	0	2612
	Cuernavaca	61.3	17	27	17	0	1540
	Morelia	61.5	12	24	11	0	1922
6	Pachuca	62.6	12	21	11	0	2435
	Puebla	62.5	9	25	8	0	2150
	Tacubaya	61.4	7	25	6	0	2309
	Tlaxcala	62.7	7	23	7	0	2240
	Toluca	61.8	6	19	5	0	2675
	C. Victoria						
7	Lampazos	63.2	15	27	13	0	317
	Matamoros	64.4	16	26	15	0	12
	Monterrey	63.4	11	25	11	0	523
	Saltillo	63.3	11	21	9	0	1609
	Tampico	64.2	17	24	16	0	18
	Córdoba	64.0	15	23	13	0	871
	Frontera	64.0	23	30	20	0	2
	Jalapa	64.3	13	19	10	0	1399
	Orizaba	64.1	12	20	11	0	1248
8	Puerto México	63.5	22	24	19	15	14
	Río Verde	63.5	9	25	9	0	987
	Tulancingo	63.2	7	20	5	0	2181
	Tuxpan	64.2	15	26	14	0	
	Veracruz	64.2	20	24	19	0	16
	Comitán	60.0	13	24	10	1	1635
9	Salina Cruz	60.0	23	31	22	0	56
	San Cristóbal	60.6	12	20	9	tnap	2118
	Tapachula	58.4	21	34	20	0	168
	Tuxtla Gutiérrez	60.7	20	24	19	0	536
	Campeche						25
	C. del Carmen						
	Cozumel						
10	Maxcanú						12
	Mérida	64.2	21	32	20	0	22
	Payo Obispo	62.5	19	29	18	0	4
	Progreso	64.3	22	27	21	0	14
	Valladolid						22

Lluvia en Estaciones Termopluviométricas.

Regiones	Estaciones	mm	Regiones	Estaciones	mm
1	Altar		4	S. Juan de Gpe.	
	Ensenada			Stgo. Papasquiaro	0
	Nacozari			Sombrerete	
	Navojoa	0		Temósachic	
	Ures			Tepehuanes	
	Acaponeta			Villa González	0
	Badiraguato	0	5	S. José Iturbide	tnap
2	Choix			Tehuacán	0
	Mascota	0	6	Zamora	
	San Ignacio	0		Zitácuaro	0
	Tepic		7	Camargo, Tamps.	0
	Topolobampo	0		Linares	0
	Huajuapan	0		Montclova	0
3	Huetamo			Huauchinango	0
	Iguala		8	Teapa	13
	Tamazula			Tenosique	1
	Unión	0		Villa Hermosa	47
4	Charcas		9	Cintalapa	0
	La Flor			Matías Romero	0
	Nazas	0		Tonalá	0
	Parral		10	Champotón	

PREVISION GENERAL

La temperatura ascenderá en la Vertiente del Golfo de México y en la Mesa del Norte. Dominará buen tiempo en toda la República y solo se registrarán lluvias ligeras en la porción Norte de la Vertiente del Golfo de México.

Probabilidades para el Día y la Noche de Mañana

REGION 1
No habrá cambio de temperatura.
Cielo despejado.
No habrá lluvias.
Vientos moderados del Noroeste.

REGION 2
No habrá cambio de temperatura.
Cielo medio nublado.
No habrá lluvias.
Vientos moderados del Oeste.

REGION 3
No habrá cambio de temperatura.
Cielo despejado.
No habrá lluvias.
Vientos moderados del Oeste.

REGION 4
Ascenso de temperatura.
Cielo medio nublado.
No habrá lluvias.

REGION 5
No habrá cambio de temperatura.
Cielo despejado.
No habrá lluvias.

REGION 6
No habrá cambio de temperatura.
Cielo despejado.
No habrá lluvias.

REGION 7
Ascenso de temperatura.
Cielo medio nublado.
Lluvias aisladas.
Vientos moderados del Sureste.

REGION 8
Ascenso de temperatura.
Cielo despejado.
No habrá lluvias.
Vientos moderados del Este.

REGION 9
No habrá cambio de temperatura.
Cielo despejado.
No habrá lluvias.
Vientos moderados del Sur.

REGION 10
No habrá cambio de temperatura.
Cielo despejado.
No habrá lluvias.
Vientos moderados del Este.

Zincografía de la Dirección de Estudios Geográficos y Climatológicos.

SECRETARIA DE AGRICULTURA Y FOMENTO.

DIRECCION DE ESTUDIOS GEOGRAFICOS Y CLIMATOLOGICOS.

MIERCOLES 16 DE MARZO DE 1927

Regiones	ESTACIONES	Presión al nivel del mar	Temperatura. Instante	Máxima ds.	Mínima ds.	Lluvia en 24 h.	Altur. de intervenir
		+760	°	°	°	mm.	
1	Guaymas	61.4	12	26	12	0	8
	Hermosillo						246
	La Paz	61.8	12	30	12	0	11
	Culiacán	60.6	12	31	11	0	53
2	Islas Marías	60.2	18	28	15	0	4
	Mazatlán	60.6	18	21	17	0	78
	San Blas						7
	Acapulco	58.8	21	31	21	0	3
	Chilpancingo	58.8	14	30	10	0	1250
3	Colima						498
	Manzanillo	59.6	19	31	19	0	4
	Oaxaca	59.4	12	30	12	0	1553
	C. Juárez	57.4	8	25	8	0	1137
4	C. Lerdo	59.6	15	29	14	0	1140
	Chihuahua	59.0	11	26	10	0	1423
	Durango	59.6	9	24	8	0	1886
	Aguascalientes	59.8	10	27	8	0	1879
	Guadalajara	59.8	9	29	8	0	1575
5	Guanajuato	59.8	13	27	12	Inap	2037
	León	59.8	11	28	10	Inap	1809
	Querétaro	59.8	11	28	10	0	1842
	S. Luis Potosí	59.8	14	29	10	Inap	1877
	Zacatecas	59.6	9	20	9	0	2612
	Cuernavaca	60.0	17	27	17	0	1540
	Morelia	59.6	11	28	10	0	1923
	Pachuca	60.2	10	22	10	0	2435
6	Puebla	60.0	11	26	9	0	2150
	Tacubaya	60.0	7	27	6	0	2309
	Tlaxcala	60.2	7	24	6	0	2240
	Toluca	59.8	7	19	8	Inap	2675
	C. Victoria						
7	Lampazos	57.4	16	30	14	0	317
	Matamoros	59.4	22	27	20	0	12
	Monterrey	59.0	16	28	15	0	528
	Saltillo	59.0	17	27	15	0	1609
	Tampico	60.4	20	27	20	0	18
	Córdoba	60.8	16	28	14	0	871
	Frontera	60.6	21	32	20	0	2
	Jalapa	60.8	14	23	10	0	1399
	Orizaba	60.6	18	22	12	0	1248
8	Puerto México	60.6	23	26	20	Inap	14
	Río Verde	59.8	12	30	12	0	987
	Tulancingo	60.2	7	27	6	0	2181
	Tuxpan	62.4	20	26	19	0	
	Veracruz	61.2	21	26	21	0	16
	Comitán	60.4	6	21	6	0	1635
9	Salina Cruz	58.8	25	31	23	0	56
	San Cristóbal	60.8	6	17	5	0	2118
	Tapachula	58.2	21	34	19	0	168
	Tuxtla Gutiérrez	59.6	17	28	17	0	536
	Campeche						25
	C. del Carmen						
	Cozumel						
10	Maxcanú						12
	Mérida	62.2	21	33	19	0	22
	Payo Obispo	62.0	20	29	19	1	4
	Progreso	62.4	21	26	20	0	14
	Valladolid						22

Lluvia en Estaciones Termopluviométricas.

Regiones		mm	Regiones		mm
1	Altar		4	S. Juan de Gpe.	
	Ensenada			Stgo. Papasquiaro	0
	Nacozari			Sombrerete	
	Navojoa	0		Temósachic	
	Ures			Tepehuanes	
	Acaponeta			Villa González	
2	Badiraguato	0	5	S. José Iturbide	
	Choix			Tehuacán	0
	Mascota	0	6	Zamora	Inap
	San Ignacio			Zitácuaro	0
	Tepic		7	Camargo, Tamps.	0
	Topolobampo	0		Linares	0
3	Huajuapan	0		Monclova	0
	Huetamo			Huauchinango	0
	Iguala	0	8	Teapa	7
	Tamazula	0		Tenosique	0
	Unión			Villa Hermosa	0
4	Charcas	0	9	Ciutalapa	0
	La Flor			Matías Romero	0
	Nazas	0		Tonalá	0
	Parral		10	Champotón	

PREVISION GENERAL

La temperatura ascenderá en la Vertiente del Golfo de México y descenderá en la porción noroeste de la República. Sólo en porción Norte de la Vertiente del Golfo de México se registrarán lluvias.

Probabilidades para el Día y la Noche de Mañana

REGION 1 — Descenso de temperatura. Cielo medio nublado. No habrá lluvias. Vientos moderados del Noroeste.

REGION 2 — Descenso de temperatura. Cielo medio nublado. No habrá lluvias. Vientos moderados del Noroeste.

REGION 3 — No habrá cambio de temperatura. Cielo despejado. No habrá lluvias. Vientos débiles del Oeste.

REGION 4 — Descenso de temperatura. Cielo despejado. No habrá lluvias.

REGION 5 — No habrá cambio de temperatura. Cielo medio nublado. No habrá lluvias.

REGION 6 — No habrá cambio de temperatura. Cielo medio nublado. No habrá lluvias.

REGION 7 — Ascenso de temperatura. Cielo nublado. Lluvias aisladas. Vientos moderados del Sureste.

REGION 8 — Ascenso de temperatura. Cielo medio nublado. No habrá lluvias. Vientos moderados del Sureste.

REGION 9 — No habrá cambio de temperatura. Cielo despejado. No habrá lluvias. Vientos moderados del Sur.

REGION 10 — Ascenso de temperatura. Cielo despejado. No habrá lluvias. Vientos moderados del Este.

Zincografía de la Dirección de Estudios Geográficos y Climatológicos.