National Oceanic and Atmospheric Administration

ERRATA NOTICE

One or more conditions of the original document may affect the quality of the image, such as:

Discolored pages
Faded or light ink
Binding intrudes into the text

This has been a co-operative project between the NOAA Central Library and the Climate Database Modernization Program, National Climate Data Center (NCDC). To view the original document, please contact the NOAA Central Library in Silver Spring, MD at (301) 713-2607 x124 or Library.Reference@noaa.gov

HOV Services
Imaging Contractor
12200 Kiln Court
Beltsville, MD 20704-1387
July 23, 2010

SECRETARIA DE AGRICULTURA Y FOMENTO.

DIRECCION DE ESTUDIOS GEOGRAFICOS Y CLIMATOLOGICOS.

SERVICIO METEOROLOGICO MEXICANO

CARTA DEL TIEMPO

JEFE DEL SERVICIO METEOROLOGICO,
MARIANO MOCTEZUMA.

SABADO 1º DE OCTUBRE DE 1927

Regiones	ESTACIONES	Presión en nivel del mar +760	Temperatura Ambiente °	Máxima de ayer °	Mínima en 24 horas °	Lluvia en 24 h. mm.	Altura del barómetro
1	Guaymas.						8
	Hermosillo.						243
	La Paz.	57.0	28	32	22	Inap	11
	Culiacán.	57.8	22	28	21	86	53
2	Islas Marías.	58.2	28	27	22	81	4
	Mazatlán.	58.6	27	28	25	46	78
	San Blas.						7
	Acapulco.	57.8	24	31	23	0	3
	Chilpancingo.						1250
3	Colima.	59.0	18	29	17	0	498
	Manzanillo.	59.0	22	30	22	0	4
	Oaxaca.	57.7	17	29	16	0	1563
	C. Juárez.						1137
4	C. Lerdo.	55 0	20	28	19	Inap	1140
	Chihuahua.	55.0	18	30	16	Inap	1423
	Durango.	57.0	15	24	13	Inap	1886
	Aguascalientes.						1879
	Guadalajara.	57.5	10	25	10	0	1575
5	Guanajuato.	57.0	16	25	15	14	2037
	León.	57.0	14	22	14	1	1809
	Querétaro.	57.0	17	25	16	7	1842
	S. Luis Potosí.	56.5	16	27	15	8	1877
	Zacatecas.	56.7	10	17	10	Inap	2612
	Cuernavaca.	57.1	18	25	16	2	1540
	Morelia.	57.2	15	23	14	Inap	1923
	Pachuca.	56.9	13	24	18	3	2435
6	Puebla.	56.9	15	22	14	2	2150
	Tacubaya.	57.0	14	26	13	0	2309
	Tlaxcala.	56.6	15	21	15	6	2240
	Toluca.	57.0	11	19	10	5	2675
	T. Victoria.						
	Campazas.	52.6	27	35	22	15	317
7	Matamoros.	56.8	25	34	24	19	12
	Monterrey.	53 0	23	31	23	3	528
	Saltillo.	53.5	19	30	18	4	1609
	Tampico.	56.2	28	32	27	0	18
	Córdoba.	57.3	22	29	19	Inap	871
	Frontera.						2
	Jalapa.						1399
	Orizaba.	57.2	21	25	18	12	1248
8	Puerto México.	57.0	27	32	23	Inap	14
	Río Verde.						987
	Tulancingo.	56 8	15	27	14	4	2181
	Tuxpan.	56 5	26	33	25	8	
	Veracruz.	57.4	25	30	25	0	16
	Comitán.	57.5	16	28	15	Inap	1635
	Salina Cruz.	57.6	24	29	23	0	56
9	San Cristóbal.	57.6	11	20	10	18	2118
	Tapachula.	57.2	21	31	19	26	168
	Tuxtla Gutiérrez.	57.7	22	30	21	13	536
	Campeche.						25
	C. del Carmen.						
	Cozumel.						
10	Maxcanú.						12
	Mérida.						22
	Payo Obispo.						4
	Progreso.	59.2	25	28	25	0	14
	Valladolid.						22

Lluvia en Estaciones Termopluviométricas.

REGIONES		m.m	REGIONES		mm.
1	Altar.		4	S. Juan de Gpe.	
	Ensenada.			Stgo. Papasquiaro	17
	Nacozari.			Sombrerete	
	Navojoa.			Temósachic	
	Ures.			Tepehuanes.	
	Acaponeta.		5	Villa González	0
2	Badiraguato.			S. José Iturbide.	
	Choix.			Tehuacán	17
	Mascota.		6	Zamora.	
	San Ignacio.			Zitácuaro	
	Tepic.			Camargo, Tamps.	0
3	Topolobampo.		7	Linares	0
	Huajuapan			Monclova	5
	Huetamo			Huauchinango	
5	Iguala		8	Teapa	
	Tamazula	0		Tenosique	
	Unión.			Villa Hermosa.	
	Charcas.		9	Cintalapa	0
4	La Flor.			Matías Romero.	0
	Nazas	Inap	10	Tonalá.	
	Peral			Champotón	

PREVISION GENERAL

La temperatura ascenderá en la Vertiente del Golfo de México y descenderá en el resto del país. Las lluvias serán generales en el Norte de la República y en la Mesa Central y aisladas en el Sur.

Probabilidades para el Día y la Noche de Mañana

REGION 1
Descenso de temperatura.
Cielo nublado.
Lluvias generales.
Vientos moderados o algo fuertes del Sur,

REGION 2
No habrá cambio de temperatura.
Cielo nublado.
Lluvias generales.
Vientos moderados del Suroeste.

REGION 3
Ascenso de temperatura.
Cielo medio nublado.
Lluvias aisladas.
Vientos moderados del Oeste.

REGION 4
Descenso de temperatura.
Cielo nublado.
Lluvias generales.

REGION 5
No habrá cambio de temperatura.
Cielo nublado.
Lluvias generales.

REGION 6
No habrá cambio de temperatura.
Cielo nublado.
Lluvias generales.

REGION 7
No habrá cambio de temperatura.
Cielo nublado.
Lluvias generales.
Vientos moderados del Sureste.

REGION 8
Ascenso de temperatura.
Cielo nublado.
Lluvias aisladas.
Vientos moderados del Este.

REGION 9
Ascenso de temperatura.
Cielo nublado.
Lluvias aisladas.
Vientos moderados o algo fuertes del Sur,

REGION 10
No habrá cambio de temperatura.
Cielo nublado.
Lluvias aisladas.
Vientos moderados del Este.

EXPLICACIONES Y SIMBOLOS

OBSERVACIONES HECHAS A LAS 6 H. DEL MERIDIANO 105°

Las líneas negras son las ISOBARAS o líneas de igual presión reducida al nivel del mar y a la gravedad normal en milímetros y milibarios.

Las líneas rojas son las ISOTERMAS o líneas de igual temperatura al abrigo.

Las flechas negras indican el rumbo del viento y su intensidad del modo siguiente: débil ——, moderado ——, algo fuerte ——, fuerte ——, violento ——, huracanado ——

Estado del cielo: despejado ○, medio nublado ◑, nublado ●, lloviendo ▮

FENOMENOS REGISTRADOS EN LAS ULTIMAS 24 HORAS

nieve ✳, granizo ▲, niebla ≡, tempestad ⚡, helada ⌴

Precipitación. Con negro: Desde inapreciable hasta 49 mm.

Con rojo: de 50 mm. en adelante.

Las flechas rojas indican la dirección e intensidad de los vientos de velocidad máxima mayores de diez metros por segundo.

Los datos de Estados Unidos son proporcionados por la Oficina Meteorológica de New Orleans, los de la Habana por el Observatorio de Belén y los de El Salvador por el Observatorio de San Salvador.

ESCALA 1:10.000,000.

Zincografía de la Dirección de Estudios Geográficos y Climatológicos

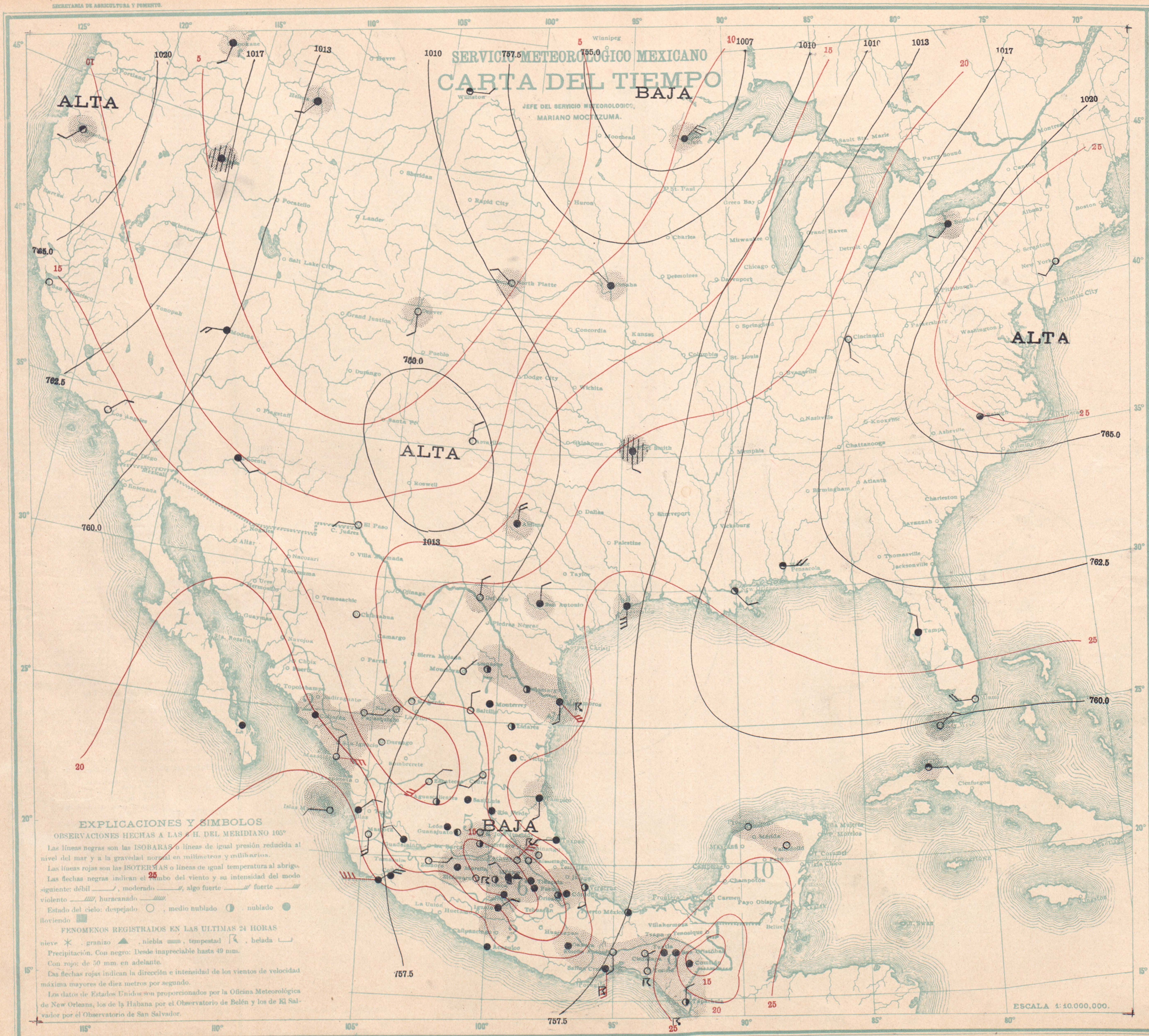

EXPLICACIONES Y SIMBOLOS

OBSERVACIONES HECHAS A LAS 8 H. DEL MERIDIANO 105°

Las líneas negras son las ISOBARAS o líneas de igual presión reducida al nivel del mar y a la gravedad normal en milímetros y milibarios.

Las líneas rojas son las ISOTERMAS o líneas de igual temperatura al abrigo.

Las flechas negras indican el rumbo del viento y su intensidad del modo siguiente: débil, moderado, algo fuerte, fuerte, violento, huracanado.

Estado del cielo: despejado ○, medio nublado ◐, nublado ●, lloviendo.

FENOMENOS REGISTRADOS EN LAS ULTIMAS 24 HORAS

nieve ✳, granizo ▲, niebla, tempestad, helada.

Precipitación. Con negro: Desde inapreciable hasta 49 mm.

Con rojo: de 50 mm. en adelante.

Las flechas rojas indican la dirección e intensidad de los vientos de velocidad máxima mayores de diez metros por segundo.

Los datos de Estados Unidos son proporcionados por la Oficina Meteorológica de New Orleans, los de la Habana por el Observatorio de Belén y los de El Salvador por el Observatorio de San Salvador.

DOMINGO 2 DE OCTUBRE DE 1927

Regiones	ESTACIONES	Presion al nivel del mar	Temperatura Ambiente	Máxima de ayer	Mínima en últimas 24 h.	Lluvia en 24 h.	Altura del barómetro
		700+	°	°	°	mm.	
1	Guaymas						8
	Hermosillo						243
	La Paz	58.8	22	31	21	0	11
2	Culiacán	58.2	23	30	21	8	58
	Islas Marías	58.6	23	27	21	9	4
	Mazatlán	58.6	23	24	22	1	78
	San Blas	58.4	27	29	25	0	7
3	Acapulco	57 2	24	31	24	0	3
	Chilpancingo						1250
	Colima	58.0	18	30	18	0	498
	Manzanillo	58.0	20	30	22	0	4
	Oaxaca	57.3	18	29	16	Inap	1563
4	C. Juárez						1137
	C. Lerdo	58 0	20	28	19	0	1140
	Chihuahua	59.0	13	30	12	0	1423
	Durango	58.0	13	26	12	0	1886
5	Aguascalientes	56.9	17	25	14	0	1879
	Guadalajara	57.3	16	25	15	0	1575
	Guanajuato	56.8	15	24	14	0	2037
	León	57.0	16	28	12	0	1809
	Querétaro	56.7	13	24	12	Inap	1842
	S. Luis Potosí	56.6	17	27	17	0	1877
	Zacatecas	56.8	13	17	13	0	2612
6	Cuernavaca	57.0	18	24	17	2	1540
	Morelia	56.9	14	24	14	Inap	1923
	Pachuca	56.8	13	25	12	3	2435
	Puebla	57 1	16	22	15	1	2150
	Tacubaya	57.0	13	24	13	26	2309
	Tlaxcala	56.9	15	23	13	6	2240
	Toluca	57.0	13	20	9	10	2675
7	C. Victoria	56.6	25	33	24	0	
	Lampazos	57.0	22	33	19	Inap	317
	Matamoros	57.6	23	32	22	25	12
	Monterrey	56.5	22	29	22	0	528
	Saltillo	56.8	19	30	17	0	1609
	Tampico	56.6	27	31	26	1	18
8	Córdoba	57.0	20	29	19	11	871
	Frontera						2
	Jalapa						1399
	Orizaba	57.0	17	26	17	5	1248
	Puerto México	57.4	28	33	23	0	14
	Río Verde	56.3	21	26	20	0	987
	Tulancingo	56.8	18	26	13	Inap	2181
	Tuxpan	56.9	26	32	25	0	
	Veracruz	57.2	25	31	25	0	16
9	Comitán	58.0	16	27	13	9	1635
	Salina Cruz	58.8	25	29	23	Inap	56
	San Cristóbal	58.0	12	19	10	7	2118
	Tapachula	58.0	22	32	20	35	168
	Tuxtla Gutiérrez	58.1	23	31	22	9	536
10	Campeche						25
	C. del Carmen						
	Cozumel						
	Maxcanú						12
	Mérida						22
	Payo Obispo						4
	Progreso						14
	Valladolid						22

Lluvia en Estaciones Termopluviométricas.

Regiones	Estación	m.m	Regiones	Estación	mm.
1	Altar		4	S. Juan de Gpe.	
	Ensenada			Stgo. Papasquiaro	Inap
	Nacozari			Sombrerete	
	Navojoa			Temósachic	
	Ures			Tepehuanes	
2	Acaponeta		5	Villa González	
	Badiraguato			S. José Iturbide	0
	Choix		6	Tehuacán	
	Mascota	0		Zamora	0
	San Ignacio			Zitácuaro	0
	Tepic		7	Camargo, Tamps.	20
	Topolobampo			Linares	0
3	Huajuapan			Monclova	0
	Huetamo		8	Huauchinango	0
	Iguala	3		Teapa	
	Tamazula			Tenosique	
	Unión			Villa Hermosa	
4	Charcas	0	9	Cintalapa	0
	La Flor			Matías Romero	0
	Nazas	1		Tonalá	0
	Parral		10	Champotón	

PREVISION GENERAL

La temperatura descenderá ligeramente en el Norte del país, en donde las lluvias serán aisladas. En la porción Sur habrá lluvias en la mayor parte.

Probabilidades para el Día y la Noche de Mañana

REGION 1 — No habrá cambio de temperatura. Cielo medio nublado. No habrá lluvias. Vientos moderados del Oeste.

REGION 2 — No habrá cambio de temperatura. Cielo nublado. Lluvias aisladas. Vientos moderados del Oeste.

REGION 3 — No habrá cambio de temperatura. Cielo nublado. Lluvias aisladas. Vientos débiles del Oeste.

REGION 4 — Descenso de temperatura. Cielo medio nublado. Lluvias aisladas.

REGION 5 — Descenso de temperatura. Cielo medio nublado. Lluvias aisladas.

REGION 6 — No habrá cambio de temperatura. Cielo medio nublado. Lluvias generales.

REGION 7 — Descenso de temperatura. Cielo nublado. Lluvias aisladas. Vientos moderados del Norte.

REGION 8 — Descenso de temperatura. Cielo nublado. Lluvias generales. Vientos moderados del Noreste.

REGION 9 — No habrá cambio de temperatura. Cielo nublado. Lluvias generales. Vientos moderados del Sur.

REGION 10 — No habrá cambio de temperatura. Cielo nublado. Lluvias generales. Vientos moderados del Este.

Zincografía de la Dirección de Estudios Geográficos y Climatológicos

SERVICIO METEOROLOGICO MEXICANO

CARTA DEL TIEMPO

JEFE DEL SERVICIO METEOROLOGICO,
MARIANO MOCTEZUMA.

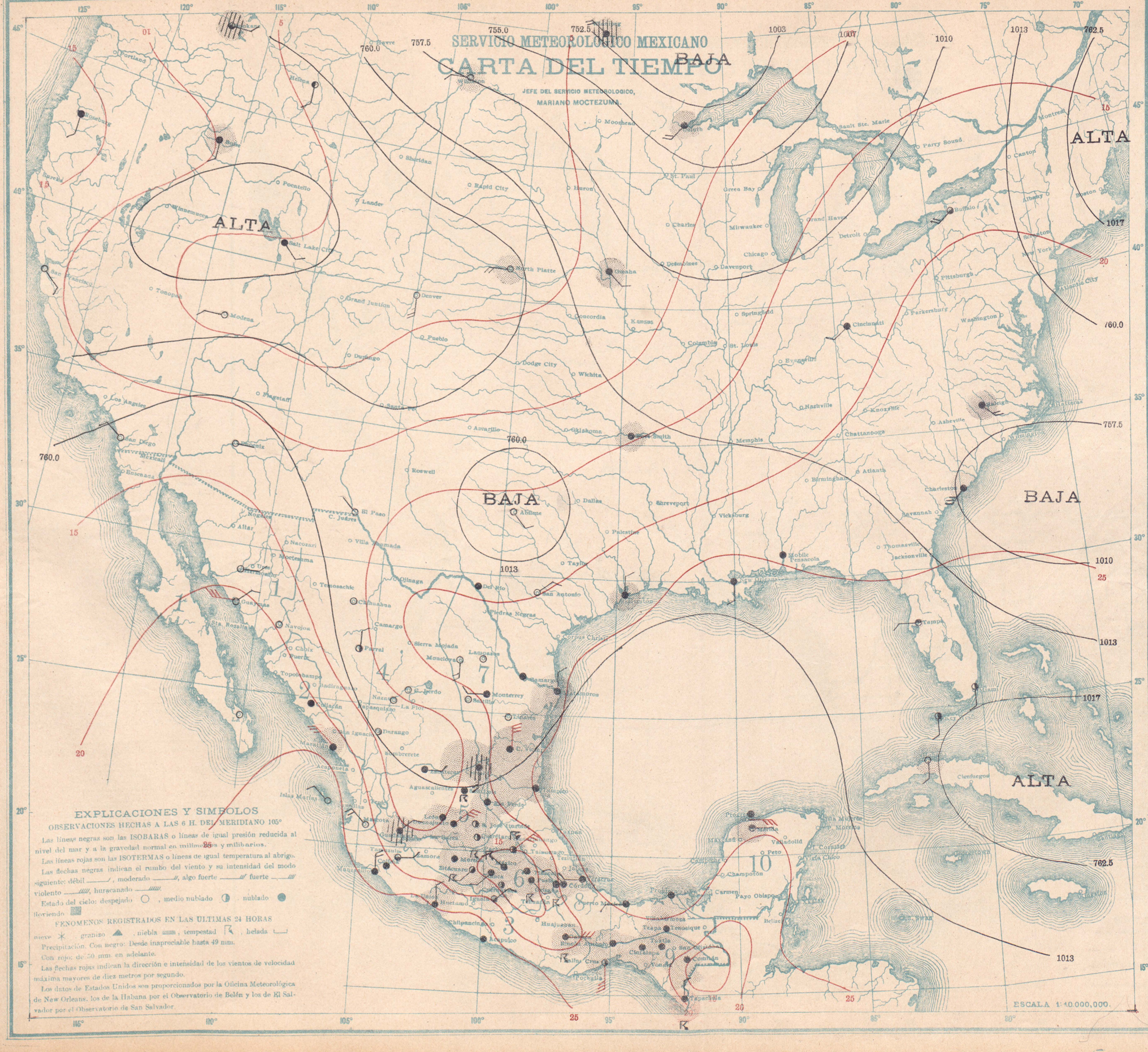

EXPLICACIONES Y SIMBOLOS

OBSERVACIONES HECHAS A LAS 6 H. DEL MERIDIANO 105°

Las líneas negras son las ISOBARAS o líneas de igual presión reducida al nivel del mar y a la gravedad normal en milímetros y milibarios.

Las líneas rojas son las ISOTERMAS o líneas de igual temperatura al abrigo.

Las flechas negras indican el rumbo del viento y su intensidad del modo siguiente: débil ——, moderado ——//, algo fuerte ——///, fuerte ——///, violento ——////, huracanado ——////.

Estado del ciclo: despejado ○, medio nublado ◑, nublado ●

Lloviendo ▩

FENOMENOS REGISTRADOS EN LAS ULTIMAS 24 HORAS

nieve ✳, granizo ▲, niebla ═, tempestad ⚡, helada └┘

Precipitación. Con negro: Desde inapreciable hasta 49 mm.

Con rojo: de 50 mm. en adelante.

Las flechas rojas indican la dirección e intensidad de los vientos de velocidad máxima mayores de diez metros por segundo.

Los datos de Estados Unidos son proporcionados por la Oficina Meteorológica de New Orleans, los de la Habana por el Observatorio de Belén y los de El Salvador por el Observatorio de San Salvador.

ESCALA 1:40.000,000.

LUNES 3 DE OCTUBRE DE 1927

Regiones	ESTACIONES	Presion al nivel del mar	Temperatura ambiente	Máxima de 24 horas	Mínima en 24 horas	Lluvia en 24 h.	Altura del barómetro
		+760	°	°	°	mm.	
1	Guaymas	58.2	22	34	22	0	8
	Hermosillo	58.5	19		19	0	248
	La Paz	58.0	23	30	23	0	11
	Culiacán	57.6	24	32	24	0	53
	Islas Marías	58 8	24	29	22	0	4
2	Mazatlán	58.4	25	28	24	Inap	78
	San Blas						7
	Acapulco	58 0	25	32	24	0	3
	Chilpancingo						1260
3	Colima	58.8	19	30	19	0	498
	Manzanillo	58 6	23		23	0	4
	Oaxaca	58.3	16	29	15	15	1563
4	C. Juárez						1137
	C. Lerdo	60 4	18	30	17	0	1140
	Chihuahua	60 8	12		10	0	1423
	Durango	60.0	14	26	13	0	1886
	Aguascalientes						1879
5	Guadalajara	59.2	15	27	15	Inap	1575
	Guanajuato	59.0	17	23	16	Inap	2037
	León	59 1	16	28	15	26	1800
	Querétaro	58.6	15	22	15	1	1842
	S. Luis Potosí	60.0	17	28	16	0	1877
	Zacatecas	60.1	12	19	11	0	2612
6	Cuernavaca	58.0	19	24	15	21	1540
	Morelia	58.0	16	26	16	1	1928
	Pachuca	58 2	13	22	18	9	2435
	Puebla	58 3	14	23	13	28	2150
	Tacubaya	58 0	14	24	13	1	2309
	Tlaxcala	58.3	14	23	13	2	2240
	Toluca	58.2	11		10	11	2675
7	C. Victoria	60.2	23	34	23	1	
	Lampazos	60 4	23	34	21	0	317
	Matamoros	60.2	25	31	24	Inap	12
	Monterrey	60 4	23	33	24	0	528
	Saltillo	60.3	17	30	16	0	1609
	Tampico	58.6	26	33	26	1	18
8	Córdoba	58.6	20	29	18	Inap	871
	Frontera	58.8	25	34	22	9	2
	Jalapa						1399
	Orizaba	58.5	18	25	17	21	1248
	Puerto México	58 4	27		25	0	14
	Río Verde	60.0	20	30	20	0	987
	Tulancingo						2181
	Tuxpan						
	Veracruz	58.6	26	31	25	11	16
	Comitán	58.6	17	25	13	1	1635
9	Salina Cruz	58.2	24	28	22	16	56
	San Cristóbal						2118
	Tapachula	58.4	22	30	20	50	168
	Tuxtla Gutiérrez	58.5	23	31	22	Inap	536
	Campeche						25
	C. del Carmen						
10	Cozumel						
	Maxcanú						12
	Mérida	59.6	26	32	23	1	22
	Payo Obispo						4
	Progreso	59.6	26	29	25	0	14
	Valladolid						22

Lluvia en Estaciones Termopluviométricas.

Regiones		m.m	Regiones		mm.
1	Altar		4	S. Juan de Gpe.	
	Ensenada			Stgo. Papasquiaro	
	Nacozari			Sombrerete	
	Navojoa	0		Temósachic	
	Ures			Tepehuanes	
2	Acaponeta		5	Villa González	
	Badiraguato			S. José Iturbide	12
	Choix		6	Tehuacán	
	Mascota	0		Zamora	
	San Ignacio		7	Zitácuaro	4
	Tepic			Camargo, Tamps	0
	Topolobampo			Linares	0
	Huajuapan		8	Monclova	0
	Huetamo			Huauchinango	
3	Iguala	22		Teapa	15
	Tamazula	0		Tenosique	
	Unión	Inap		Villa Hermosa	
	Charcas	5	9	Cintalapa	Inap
4	La Flor			Matías Romero	2
	Nazas	0		Tonalá	
	Parral	0	10	Champotón	

PREVISION GENERAL

No habrá cambio de temperatura en ninguna región de la República. Se registrarán lluvias en la mayor parte de la Vertiente del Golfo de México, porción Sur de la del Pacífico y en la Mesa Central.

Probabilidades para el Día y la Noche de Mañana

REGION 1
Descenso de temperatura.
Cielo despejado.
No habrá lluvias.
Vientos moderados del Noroeste.

REGION 2
No habrá cambio de temperatura.
Cielo medio nublado.
No habrá lluvias.
Vientos moderados del Oeste.

REGION 3
No habrá cambio de temperatura.
Cielo nublado.
Lluvias generales.
Vientos débiles del Oeste.

REGION 4
Descenso de temperatura.
Cielo medio nublado.
Lluvias aisladas.

REGION 5
No habrá cambio de temperatura.
Cielo medio nublado.
Lluvias aisladas.

REGION 6
No habrá cambio de temperatura.
Cielo medio nublado.
Lluvias aisladas.

REGION 7
No habrá cambio de temperatura.
Cielo medio nublado.
Lluvias aisladas.
Vientos moderados del Sureste.

REGION 8
No habrá cambio de temperatura.
Cielo nublado.
Lluvias generales.
Vientos moderados del Este.

REGION 9
No habrá cambio de temperatura.
Cielo nublado.
Lluvias generales.
Vientos moderados del Sur.

REGION 10
No habrá cambio de temperatura.
Cielo medio nublado.
Lluvias aisladas.
Vientos moderados del Este.

Litografía de la Dirección de Estudios Geográficos y Climatológicos

SECRETARIA DE AGRICULTURA Y FOMENTO.

DIRECCION DE ESTUDIOS GEOGRAFICOS Y CLIMATOLOGICOS.

SERVICIO METEOROLOGICO MEXICANO

CARTA DEL TIEMPO

JEFE DEL SERVICIO METEOROLOGICO,
MARIANO MOCTEZUMA.

MARTES 4 DE OCTUBRE DE 1927

Regiones	ESTACIONES	Presión a nivel del mar	Temperatura Ambiente	Temperatura Máxima de ayer	Temperatura Mínima en 12 horas	Lluvia en 24 h.	Altura del barómetro
		+760	°	°	°	mm.	
1	Guaymas	58.6	21	32	21	0	8
	Hermosillo	58.0	20		19	0	248
	La Paz	58.0	24	30	23	0	11
2	Culiacán	58.2	25	33	24	0	58
	Islas Marías	59.0	23	29	22	0	4
	Mazatlán	59.2	25	28	25	0	78
	San Blas	59.0	25	29	23	0	7
3	Acapulco	59.0	25	32	25	Inap	3
	Chilpancingo	59.0	19	28	17	3	1250
	Colima	59.2	21	30	20	Inap	498
	Manzanillo	59.2	25	32	25	0	4
4	Oaxaca						1563
	C. Juárez						1137
	C. Lerdo	61.0	18	30	18	0	1140
	Chihuahua	60.0	13	30	11	0	1423
	Durango	59.7	13	26	11	0	1886
	Aguascalientes	60.0	15	24	13	0	1879
	Guadalajara	59.2	16	26	15	1	1575
5	Guanajuato	59.8	15	24	14	0	2037
	León	59.8	13	26	13	Inap	1809
	Querétaro	59.9	14	25	13	0	1842
	S. Luis Potosí	60.2	15	25	15	Inap	1877
	Zacatecas	60.0	10	16	10	Inap	2612
	Cuernavaca	59.0	19	22	16	22	1540
	Morelia	58.9	15	23	14	14	1923
6	Pachuca	60.0	12	19	12	Inap	2435
	Puebla						2160
	Tacubaya	59.2	13	23	12	0	2309
	Tlaxcala						2240
	Toluca	59.1	11	19	10	Inap	2675
7	C. Victoria	61.5	22	30	21	1	
	Lampazos	62.6	23	36	21	0	317
	Matamoros	62.0	25	34	24	Inap	12
	Monterrey	61.5	22	32	22	0	528
	Saltillo	61.5	16	27	14	0	1609
	Tampico	61.2	23	30	22	36	18
	Córdoba						871
	Frontera	59.8	25	32	22	40	2
	Jalapa						1399
	Orizaba	59.8	17	25	16	25	1248
8	Puerto México						14
	Río Verde	60.6	18	26	18	Inap	987
	Tulancingo	60.0	13	22	12	2	2181
	Tuxpan	61.1	23	31	22	50	
	Veracruz						16
	Comitán						1635
9	Salina Cruz						56
	San Cristóbal						2118
	Tapachula						168
	Tuxtla Gutiérrez						536
	Campeche	60.4	25	29	24	48	25
	C. del Carmen						
	Cozumel						
10	Maxcanú	61.0	23	33	23	8	12
	Mérida						22
	Payo Obispo						4
	Progreso	60.6	25	32	24	2	14
	Valladolid	61.4	24		22	1	22

Lluvia en Estaciones Termopluviométricas.

REGIONES		m.m	REGIONES		mm.
	Altar	0		S. Juan de Gpe.	9
	Ensenada	0		Stgo. Papasquiaro	Inap
1	Nacozari		4	Sombrerete	Inap
	Navojoa			Temósachic	
	Ures	0		Tepehuanes	
	Acaponeta	0		Villa González	0
	Badiraguato		5	S. José Iturbide	0
	Choix			Tehuacán	
2	Mascota	0	6	Zamora	Inap
	San Ignacio			Zitácuaro	6
	Tepic	0		Camargo, Tamps.	0
	Topolobampo		7	Linares	0
	Huajuapan			Monclova	0
3	Huetamo	1		Huauchinango	23
	Iguala	0	8	Teapa	5
	Tamazula	10		Tenosique	136
	Unión	1		Villa Hermosa	21
	Charcas	1		Cintalapa	
4	La Flor		9	Matías Romero	
	Nazas	0		Tonalá	
	Parral	0	10	Champotón	10

PREVISION GENERAL

Ascenderá la temperatura en el Norte de la República, Se registrarán lluvias generales en las porciones Sur de las Vertientes del Golfo de México y del Pacífico y en la Mesa Central.

Probabilidades para el Día y la Noche de Mañana

REGION 1 — Ascenso de temperatura. Cielo medio nublado. No habrá lluvias. Vientos moderados del Oeste.

REGION 2 — No habrá cambio de temperatura. Cielo medio nublado. No habrá lluvias. Vientos moderados del Oeste.

REGION 3 — No habrá cambio de temperatura. Cielo nublado. Lluvias generales. Vientos débiles del Oeste.

REGION 4 — Ascenso de temperatura. Cielo medio nublado. Lluvias aisladas.

REGION 5 — Ascenso de temperatura. Cielo medio nublado. Lluvias aisladas.

REGION 6 — No habrá cambio de temperatura. Cielo nublado. Lluvias generales.

REGION 7 — Ascenso de temperatura. Cielo medio nublado. Lluvias aisladas. Vientos débiles del Noreste.

REGION 8 — No habrá cambio de temperatura. Cielo nublado. Lluvias generales. Vientos moderados o algo fuertes del Norte.

REGION 9 — No habrá cambio de temperatura. Cielo nublado. Lluvias generales. Vientos moderados o algo fuertes del Norte.

REGION 10 — No habrá cambio de temperatura. Cielo nublado. No habrá lluvias. Vientos moderados del Noreste.

EXPLICACIONES Y SIMBOLOS

OBSERVACIONES HECHAS A LAS 6 H. DEL MERIDIANO 105°

Las líneas negras son las ISOBARAS o líneas de igual presión reducida al nivel del mar y a la gravedad normal en milímetros y milibarios.

Las líneas rojas son las ISOTERMAS o líneas de igual temperatura al abrigo.

Las flechas negras indican el rumbo del viento y su intensidad del modo siguiente: débil ——/, moderado ——//, algo fuerte ——/// fuerte ——/// violento ——////, huracanado ——////.

Estado del cielo: despejado ○, medio nublado ◑, nublado ●, lloviendo ▩.

FENOMENOS REGISTRADOS EN LAS ULTIMAS 24 HORAS

nieve ✳, granizo ▲, niebla ═, tempestad ↯, helada ⌊

Precipitación. Con negro: Desde inapreciable hasta 49 mm.

Con rojo: de 50 mm. en adelante.

Las flechas rojas indican la dirección e intensidad de los vientos de velocidad máxima mayores de diez metros por segundo.

Los datos de Estados Unidos son proporcionados por la Oficina Meteorológica de New Orleans, los de la Habana por el Observatorio de Belén y los de El Salvador por el Observatorio de San Salvador.

ESCALA 1:10.000.000.

Xinecografía de la Dirección de Estudios Geográficos y Climatológicos

SERVICIO METEOROLOGICO MEXICANO

CARTA DEL TIEMPO

JEFE DEL SERVICIO METEOROLOGICO,
MARIANO MOCTEZUMA.

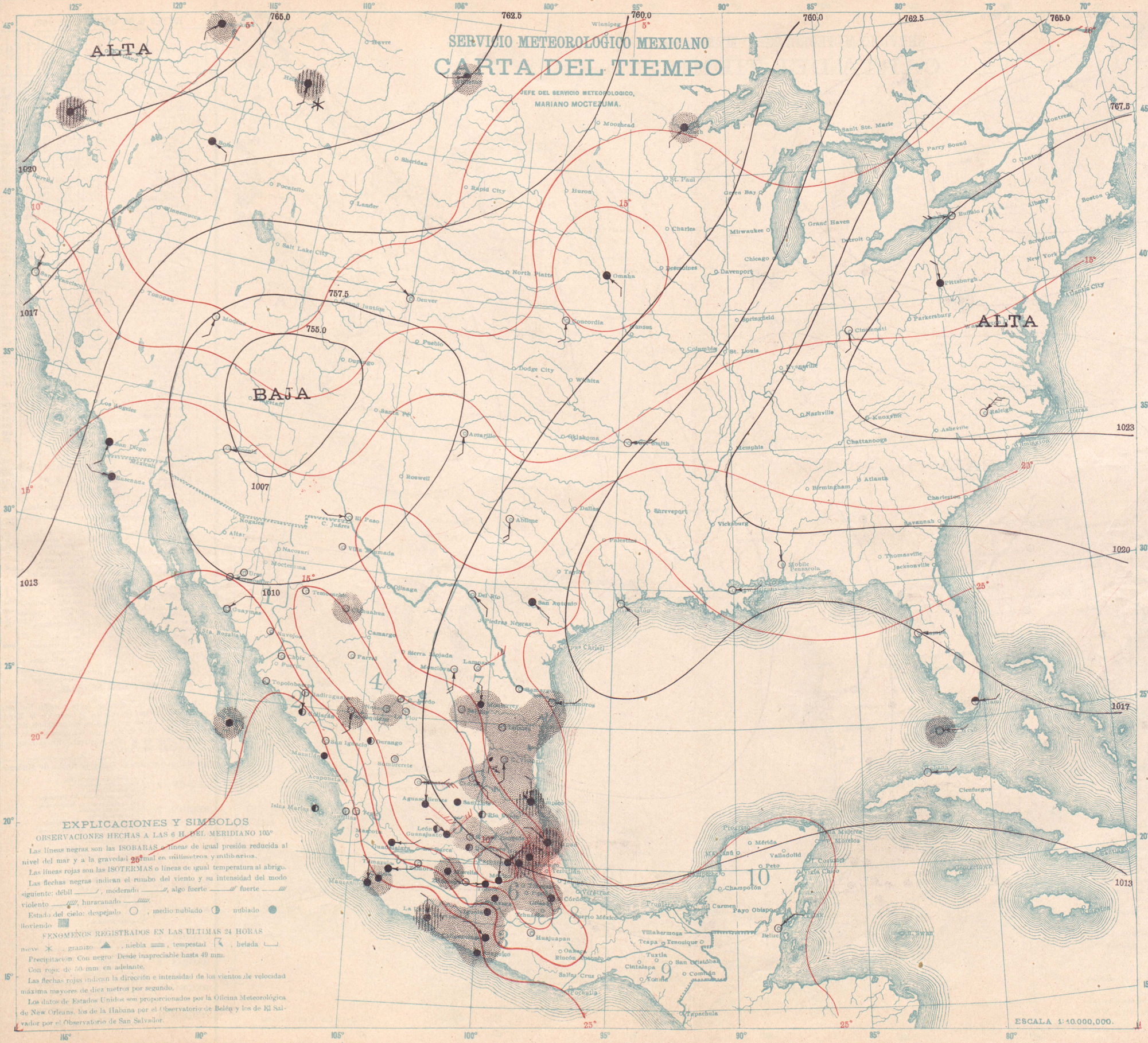

EXPLICACIONES Y SIMBOLOS

OBSERVACIONES HECHAS A LAS 6 H. DEL MERIDIANO 105°

Las líneas negras son las ISOBARAS o líneas de igual presión reducida al nivel del mar y a la gravedad normal en milímetros y milibarios.

Las líneas rojas son las ISOTERMAS o líneas de igual temperatura al abrigo.

Las flechas negras indican el rumbo del viento y su intensidad del modo siguiente: débil ——/, moderado ——//, algo fuerte ——///, fuerte ——////, violento ——/////, huracanado ——//////.

Estado del cielo: despejado ○, medio nublado ◑, nublado ●, lloviendo ▩

FENOMENOS REGISTRADOS EN LAS ULTIMAS 24 HORAS

nieve ✳, granizo ▲, niebla ≡, tempestad ⚡, helada └┘

Precipitación: Con negro: Desde inapreciable hasta 49 mm.
Con rojo: de 50 mm. en adelante.

Las flechas rojas indican la dirección e intensidad de los vientos de velocidad máxima mayores de diez metros por segundo.

Los datos de Estados Unidos son proporcionados por la Oficina Meteorológica de New Orleans, los de la Habana por el Observatorio de Belén y los de El Salvador por el Observatorio de San Salvador.

ESCALA 1:10.000,000.

MIERCOLES 5 DE OCTUBRE DE 1927

Regiones	ESTACIONES	Presión al nivel del mar +700	Temperatura Ambiente °	Máxima de ayer °	Mínima en últimas 24 h. °	Lluvia en 24 h. mm.	Altura del barómetro
1	Guaymas.	58.0	22	32	21	0	8
	Hermosillo	57.8	19		19	0	243
	La Paz.	58.4	24	31	23	1	11
2	Culiacán.	59.2	22	33	21	0	58
	Islas Marías.	59.0	23	30	23	0	4
	Mazatlán.	59.2	26	28	26	0	78
	San Blas.	59.2	25	28	24	0	7
3	Acapulco.	58.8	24	32	24	23	3
	Chilpancingo.	59.0	17	28	17	16	1250
	Colima.	59.6	20	31	20	2	498
	Manzanillo	59.4	25		25	0	4
4	Oaxaca.						1563
	C. Juárez.						1137
	C. Lerdo.	59.3	18	30	17	0	1140
	Chihuahua.	58.0	17	33	15	1	1423
	Durango.	59.5	13	25	12	1	1886
	Aguascalientes.	59.8	14	26	13	0	1879
	Guadalajara.	59.4	15	25	14	0	1575
5	Guanajuato.	59.8	14	24	14	0	2037
	León.	59.7	13	25	12	0	1809
	Querétaro.	59.9	13	25	12	0	1842
	S. Luis Potosí.	60.2	14	25	13	0	1877
	Zacatecas.	59.7	12	16	10	0	2612
	Cuernavaca.	58.7	17	23	17	2	1540
	Morelia.	59.0	15	23	14	1	1922
6	Pachuca.	60.1	12	18	11	Inap	2435
	Puebla.						2150
	Tacubaya	58.8	13	20	12	0	2309
	Tlaxcala						2240
	Toluca.	58.7	10	17	9	0	2675
7	C. Victoria	61.0	21	33	21	2	
	Lampazos.	60.5	23	35	21	0	317
	Matamoros.	61.2	24	34	23	15	12
	Monterrey.	61.0	21	30	21	1	528
	Saltillo.	60.6	17	26	16	Inap	1609
	Tampico.	60.6	24	31	23	10	18
8	Córdoba						871
	Frontera.						2
	Jalapa.						1399
	Orizaba.	59.7	18	24	17	1	1248
	Puerto México						14
	Río Verde.	60.4	18	27	17	0	987
	Tulancingo	60.3	13	22	12	9	2181
	Tuxpan	60.3	22	30	22	80	
	Veracruz						16
	Comitán.						1685
9	Salina Cruz.						56
	San Cristóbal						2118
	Tapachula						168
	Tuxtla Gutiérrez.						536
	Campeche.						25
	C. del Carmen						
	Cozumel						
10	Maxcanú.						12
	Mérida.						22
	Payo Obispo	60.6	26	30	25	11	4
	Progreso.						14
	Valladolid.						22

Lluvia en Estaciones Termopluviométricas.

REGIONES		mm.	REGIONES		mm.
1	Altar.		4	S. Juan de Gpe.	
	Ensenada	0		Stgo. Papasquiaro	1
	Nacozari.			Sombrerete	0
	Navojoa.	0		Temósachic	0
	Ures	0		Tepehuanes.	
	Acaponeta.		5	Villa González	0
	Badiraguato.	0		S. José Iturbide.	Inap
	Choix.	0	6	Tehuacán	
2	Mascota			Zamora.	0
	San Ignacio	0		Zitácuaro	4
	Tepic.	0	7	Camargo, Tamps.	0
	Topolobampo.	0		Linares	Inap
	Huajuapan	0		Monclova	0
3	Huetamo		8	Huauchinango	63
	Iguala	32		Teapa	
	Tamazula	Inap		Tenosique	
	Unión.	Inap		Villa Hermosa.	
	Chareas.	Inap	9	Cintalapa	
4	La Flor.	2		Matías Romero.	
	Nazas.	7		Tonalá	
	Parral	0	10	Champotón	

PREVISION GENERAL

La temperatura ascenderá en el Norte de la República. Las lluvias serán generales en la porción Sur de la Vertiente del Pacífico y aisladas en el resto del país.

Probabilidades para el Día y la Noche de Mañana

REGION 1
No habrá cambio de temperatura.
Cielo medio nublado.
No habrá lluvias.
Vientos moderados del Suroeste.

REGION 2
No habrá cambio de temperatura.
Cielo medio nublado.
No habrá lluvias.
Vientos moderados del Oeste.

REGION 3
No habrá cambio de temperatura.
Cielo nublado.
Lluvias generales.
Vientos débiles del Oeste.

REGION 4
Ascenso de temperatura.
Cielo medio nublado.
Lluvias aisladas.

REGION 5
Ascenso de temperatura.
Cielo medio nublado.
Lluvias aisladas.

REGION 6
No habrá cambio de temperatura.
Cielo medio nublado.
Lluvias aisladas.

REGION 7
Ascenso de temperatura.
Cielo medio nublado.
Lluvias generales.
Vientos moderados del Sureste.

REGION 8
Ascenso de temperatura.
Cielo nublado.
Lluvias generales.
Vientos moderados del Noreste.

REGION 9
No habrá cambio de temperatura.
Cielo nublado.
Lluvias generales.
Vientos moderados del Norte.

REGION 10
No habrá cambio de temperatura.
Cielo medio nublado.
Lluvias generales.
Vientos moderados del Noreste.

Zincografía de la Dirección de Estudios Geográficos y Climatológicos

SERVICIO METEOROLOGICO MEXICANO
CARTA DEL TIEMPO

JEFE DEL SERVICIO METEOROLOGICO, MARIANO MOCTEZUMA.

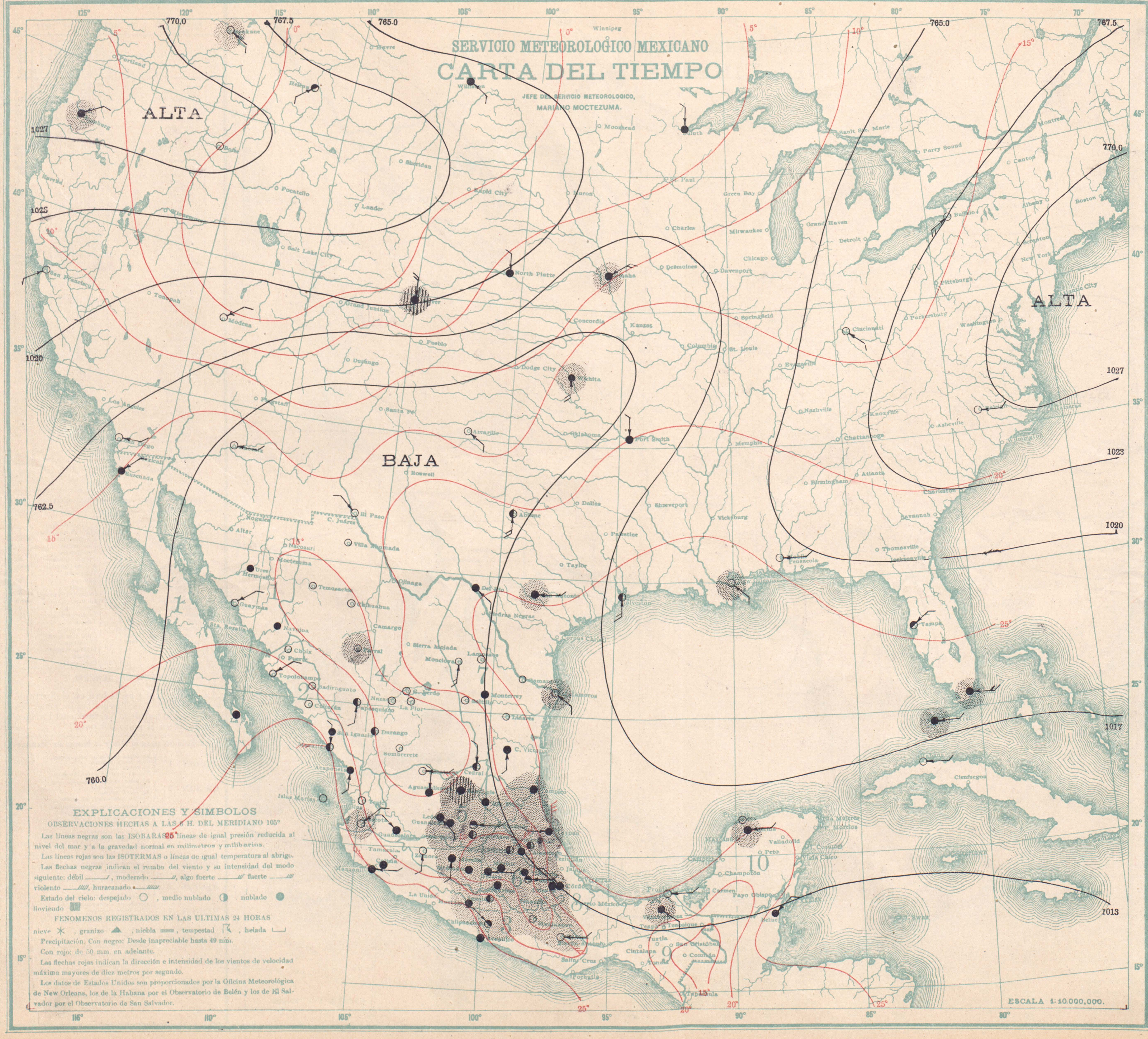

EXPLICACIONES Y SIMBOLOS

OBSERVACIONES HECHAS A LAS 8 H. DEL MERIDIANO 105°

Las líneas negras son las ISOBARAS o líneas de igual presión reducida al nivel del mar y a la gravedad normal en milímetros y milibarios.

Las líneas rojas son las ISOTERMAS o líneas de igual temperatura al abrigo.

Las flechas negras indican el rumbo del viento y su intensidad del modo siguiente: débil, moderado, algo fuerte, fuerte, violento, huracanado.

Estado del cielo: despejado ○, medio nublado ◑, nublado ●, lloviendo.

FENOMENOS REGISTRADOS EN LAS ULTIMAS 24 HORAS

nieve ✳, granizo ▲, niebla, tempestad, helada.

Precipitación. Con negro: Desde inapreciable hasta 49 mm.

Con rojo: de 50 mm. en adelante.

Las flechas rojas indican la dirección e intensidad de los vientos de velocidad máxima mayores de diez metros por segundo.

Los datos de Estados Unidos son proporcionados por la Oficina Meteorológica de New Orleans, los de la Habana por el Observatorio de Belén y los de El Salvador por el Observatorio de San Salvador.

JUEVES 6 DE OCTUBRE DE 1927

Regiones	Estaciones	Presion al nivel del mar	Temperatura Ambiente	Máxima de ayer	Mínima en últimas 24 h.	Lluvia en 24 h.	Altura del barometro
		+700	°	°	°	mm.	
	Guaymas	59.6	18	33	18	0	8
1	Hermosillo						248
	La Paz	58.2	22	32	22	0	11
	Culiacán	58.0	23	33	22	0	53
	Islas Marías	58.0	22	31	22	0	4
2	Mazatlán	58.6	25	28	25	0	78
	San Blas						7
	Acapulco	57.8	23	31	23	0	3
	Chilpancingo	58.1	17	26	16	1	1250
3	Colima	58.6	22	32	21	0	498
	Manzanillo	58.4	25	33	24	0	4
	Oaxaca	59.0	16	27	14	3	1563
	C. Juárez						1137
4	C. Lerdo	59.0	20	30	19	0	1140
	Chihuahua	58.5	15	30	14	0	1423
	Durango	58.1	14	27	13	0	1886
	Aguascalientes	59.3	16	26	13	0	1879
	Guadalajara	58.7	17	26	17	0	1575
5	Guanajuato	59.2	17	24	16	Inap	2037
	León	59.5	16	26	15	0	1809
	Querétaro	59.6	16	23	15	1	1842
	S. Luis Potosí	59.7	15		15	1	1877
	Zacatecas	59.4	12	18	11	0	2612
	Cuernavaca	59.2	16	22	16	22	1540
	Morelia	59.1	16	22	15	Inap	1923
	Pachuca	60.0	13	16	12	4	2435
6	Puebla	59.8	12	21	12	5	2150
	Tacubaya	59.3	12	18	11	Inap	2309
	Tlaxcala	60.0	14	21	12	1	2240
	Toluca	59.4	11	15	10	1	2675
	C. Victoria	60.5	23	32	22	0	
	Lampazos	59.9	25	37	22	0	317
7	Matamoros	60.8	25	34	24	6	12
	Monterrey	60.0	22	30	22	0	528
	Saltillo	59.8	17	27	15	0	1609
	Tampico	60.6	24	30	23	14	18
	Córdoba	60.3	18	25	17	9	871
	Frontera	61.2	25		23	0	2
	Jalapa						1399
	Orizaba	60.2	16	21	15	23	1248
8	Puerto México						14
	Río Verde	60.0	19	28	19	1	987
	Tulancingo	60.2	13	17	12	7	2181
	Tuxpan	60.5	22	27	20	20	
	Veracruz						16
	Comitán						1635
	Salina Cruz						56
9	San Cristóbal						2118
	Tapachula						168
	Tuxtla Gutiérrez						586
	Campeche						25
	C. del Carmen						
	Cozumel						
10	Maxcanú						12
	Mérida	60.4	25	32	23	19	22
	Payo Obispo						4
	Progreso	60.2	25	28	24	0	14
	Valladolid						22

Lluvia en Estaciones Termopluviométricas.

Regiones	Estaciones	m.m	Regiones	Estaciones	mm.
1	Altar		4	S. Juan de Gpe.	
	Ensenada	0		Stgo. Papasquiaro	0
	Nacozari			Sombrerete	0
	Navojoa	0		Temósachic	0
	Ures	0		Tepehuanes	
2	Acaponeta		5	Villa González	0
	Badiraguato	0		S. José Iturbide	1
	Choix	0	6	Tehuacán	
	Mascota	0		Zamora	0
	San Ignacio	0		Zitácuaro	1
	Tepic	0	7	Camargo, Tamps.	0
	Topolobampo	0		Linares	0
3	Huajuapan	19		Monclova	0
	Huetamo	3	8	Huauchinango	16
	Iguala	9		Teapa	
	Tamazula			Tenosique	
	Unión	1		Villa Hermosa	Inap
4	Charcas	0	9	Cintalapa	
	La Flor	0		Matías Romero	
	Nazas	0		Tonalá	
	Parral	Inap	10	Champotón	

PREVISION GENERAL

La temperatura descenderá en la porción Noroeste y no tendrá cambio notable en el resto de la República. Habrá lluvias generales en las porciones Sur de las Vertientes del Pacífico y del Golfo de México y en la mayor parte de la Mesa Central. En el resto del país dominará buen tiempo.

Probabilidades para el Día y la Noche de Mañana

REGION 1 — Descenso de temperatura. Cielo medio nublado. No habrá lluvias. Vientos moderados del Noroeste.

REGION 2 — No habrá cambio de temperatura. Cielo medio nublado. No habrá lluvias. Vientos moderados del Noroeste.

REGION 3 — No habrá cambio de temperatura. Cielo nublado. Lluvias generales. Vientos débiles del Oeste.

REGION 4 — Descenso de temperatura. Cielo nublado. Lluvias aisladas.

REGION 5 — No habrá cambio de temperatura. Cielo medio nublado. Lluvias aisladas.

REGION 6 — No habrá cambio de temperatura. Cielo medio nublado. Lluvias aisladas.

REGION 7 — Ascenso de temperatura. Cielo medio nublado. Lluvias aisladas. Vientos moderados del Sureste.

REGION 8 — No habrá cambio de temperatura. Cielo nublado. Lluvias generales. Vientos moderados del Noreste.

REGION 9 — No habrá cambio de temperatura. Cielo nublado. Lluvias generales. Vientos moderados del Norte.

REGION 10 — No habrá cambio de temperatura. Cielo nublado. Lluvias aisladas. Vientos moderados del Este.

Zincografía de la Dirección de Estudios Geográficos y Climatológicos

SERVICIO METEOROLOGICO MEXICANO

CARTA DEL TIEMPO

JEFE DEL SERVICIO METEOROLOGICO,
MARIANO MOCTEZUMA.

VIERNES 7 DE OCTUBRE DE 1927

Regiones	ESTACIONES	Presión a nivel del mar	Temperatura Ambiente	Temperatura Máxima de ayer	Temperatura Mínima en diferentes hs.	Lluvia en 24 h.	Altura del barómetro
		+700	°	°	°	mm.	
1	Guaymas	58.6	20	32	20	0	8
	Hermosillo	59.0	18		18	0	248
	La Paz	57.4	24	31	23	0	11
2	Culiacán	57.8	22	34	22	0	53
	Islas Marías	58.4	24	31	21	0	4
	Mazatlán	57.6	26	28	25	0	78
	San Blas	58.6	26	31	24	0	7
3	Acapulco	57.6	24	32	24	Inap	3
	Chilpancingo	58.0	17	27	16	15	1250
	Colima	58.2	20	32	20	8	498
	Manzanillo	58.0	25	33	24	Inap	4
	Oaxaca	58.0	16	26	15	Inap	1563
4	C. Juárez						1137
	C. Lerdo	58.6	20	31	19	0	1140
	Chihuahua	58.0	15	32	14	0	1423
	Durango	58.0	16	28	14	0	1886
5	Aguascalientes	58.6	15	23	13	Inap	1879
	Guadalajara	58.5	16	25	16	2	1575
	Guanajuato	59.2	15	24	14	8	2037
	León	59.5	14	27	13	12	1809
	Querétaro	59.3	16	24	13	0	1842
	S. Luis Potosí	59.6	15	24	14	1	1877
	Zacatecas	58.6	11	17	10	0	2612
6	Cuernavaca	59.1	18	23	17	1	1540
	Morelia	59.0	15	22	14	4	1922
	Pachuca	59.4	12	22	12	0	2435
	Puebla	59.6	14	23	12	5	2150
	Tacubaya	59.8	13	24	11	1	2309
	Tlaxcala	59.6	14	22	12	Inap	2240
	Toluca	59.5	11	19	10	5	2675
7	C. Victoria	59.8	21	30	19	0	
	Lampazos	60.1	25	38	22	0	317
	Matamoros	60.8	26	33	25	0	12
	Monterrey	60.2	22	30	22	0	528
	Saltillo	59.9	19	27	17	0	1609
	Tampico	59.8	25	32	24	Inap	18
	Córdoba	59.7	20	27	19	16	871
	Frontera	59.4	26	30	24	2	2
	Jalapa						1399
8	Orizaba	59.7	18	25	17	Inap	1248
	Puerto México	59.4	26	30	24	10	14
	Río Verde	59.4	19	26	18	3	987
	Tulancingo	59.5	13	22	12	1	2181
	Tuxpan	59.7	23	31	22	6	
	Veracruz	59.8	24	31	24	42	16
	Comitán	57.5	15		13	1	1635
9	Salina Cruz						56
	San Cristóbal						2118
	Tapachula	57.2	22		20	2	168
	Tuxtla Gutiérrez	57.8	22		22	Inap	536
	Campeche	60.2	26	29	25	2	25
10	C. del Carmen						
	Cozumel						
	Maxcanú	60.4	23	34	23	0	12
	Mérida	60.6	25	32	24	Inap	22
	Payo Obispo	59.8	24		22	0	4
	Progreso	60.4	26		25	0	14
	Valladolid	61.8	24	32	22	Inap	22

Lluvia en Estaciones Termopluviométricas.

Regiones		m.m	Regiones		mm.
1	Altar	0	4	S. Juan de Gpe.	0
	Ensenada	0		Stgo. Papasquiaro	0
	Nacozari	0		Sombrerete	0
	Navojoa	0		Temósachic	0
	Ures	0		Tepehuanes	
2	Acaponeta	0	5	Villa González	0
	Badiraguato	0		S. José Iturbide	2
	Choix	0		Tehuacán	
	Mascota	4	6	Zamora	Inap
	San Ignacio	0		Zitácuaro	3
	Tepic	2		Camargo, Tamps.	0
	Topolobampo	0	7	Linares	0
3	Huajuapan	Inap		Monclova	Inap
	Huetamo	Inap		Huauchinango	6
	Iguala	15	8	Teapa	0
	Tamazula	Inap		Tenosique	7
	Unión	Inap		Villa Hermosa	2
4	Charcas	0	9	Cintalapa	0
	La Flor	2		Matías Romero	
	Nazas	0		Tonalá	11
	Parral	0	10	Champotón	12

PREVISION GENERAL

No habrá cambio de temperatura en ninguna región del país. Las lluvias disminuirán en la Vertiente del Golfo de México y en la Mesa Central y serán generales en la porción Sur de la Vertiente del Pacífico.

Probabilidades para el Día y la Noche de Mañana

REGION 1
No habrá cambio de temperatura.
Cielo medio nublado.
No habrá lluvias.
Vientos moderados del Noroeste.

REGION 2
No habrá cambio de temperatura.
Cielo medio nublado.
No habrá lluvias.
Vientos moderados del Oeste.

REGION 3
No habrá cambio de temperatura.
Cielo nublado.
Lluvias generales.
Vientos débiles del Oeste.

REGION 4
No habrá cambio de temperatura.
Cielo medio nublado.
Lluvias generales.

REGION 5
No habrá cambio de temperatura.
Cielo medio nublado.
Lluvias aisladas.

REGION 6
No habrá cambio de temperatura.
Cielo medio nublado.
Lluvias generales.

REGION 7
Descenso de temperatura.
Cielo nublado.
Lluvias generales.
Vientos débiles del Norte.

REGION 8
No habrá cambio de temperatura.
Cielo medio nublado.
Lluvias aisladas.
Vientos moderados del Sureste.

REGION 9
No habrá cambio de temperatura.
Cielo nublado.
Lluvias generales.
Vientos moderados del Sur.

REGION 10
No habrá cambio de temperatura.
Cielo nublado.
Lluvias generales.
Vientos moderados del Este.

EXPLICACIONES Y SIMBOLOS

OBSERVACIONES HECHAS A LAS 6 H. DEL MERIDIANO 105°

Las líneas negras son las ISOBARAS o líneas de igual presión reducida al nivel del mar y a la gravedad normal en milímetros y milibarios.

Las líneas rojas son las ISOTERMAS o líneas de igual temperatura al abrigo.

Las flechas negras indican el rumbo del viento y su intensidad del modo siguiente: débil ——, moderado ——, algo fuerte —— fuerte —— violento ——, huracanado ——.

Estado del cielo: despejado ○, medio nublado ◑, nublado ●, lloviendo ▩

FENOMENOS REGISTRADOS EN LAS ULTIMAS 24 HORAS

nieve ✳, granizo ▲, niebla ═, tempestad ↯, helada └┘

Precipitación. Con negro: Desde inapreciable hasta 49 mm.

Con rojo: de 50 mm en adelante.

Las flechas rojas indican la dirección e intensidad de los vientos de velocidad máxima mayores de diez metros por segundo.

Los datos de Estados Unidos son proporcionados por la Oficina Meteorológica de New Orleans, los de la Habana por el Observatorio de Belén y los de El Salvador por el Observatorio de San Salvador.

ESCALA 1:10.000,000.

Zincografía de la Dirección de Estudios Geográficos y Climatológicos

SECRETARIA DE AGRICULTURA Y FOMENTO.

DIRECCION DE ESTUDIOS GEOGRAFICOS Y CLIMATOLOGICOS.

SERVICIO METEOROLOGICO MEXICANO

CARTA DEL TIEMPO

JEFE DEL SERVICIO METEOROLOGICO,
MARIANO MOCTEZUMA.

SABADO 8 DE OCTUBRE DE 1927

Regiones	ESTACIONES	Presion en nivel del mar +700	Temperatura Ambiente °	Máxima de 24hr °	Mínima en últimas 24 h. °	Lluvia en 24 h. mm.	Altura del barómetro
1	Guaymas					0	8
	Hermosillo						243
	La Paz	58.6	22	32	22	0	11
	Cullacán	57.8	21	34	20	0	58
2	Islas Marías	58.2	24	31	23	0	4
	Mazatlán	57.6	25	29	25	Inap	78
	San Blas						7
	Acapulco	58.0	25	33	24	Inap	3
	Chilpancingo						1250
3	Colima	58.0	21	32	19	6	498
	Manzanillo	58.0	25	34	25	0	4
	Oaxaca	58.0	16	25	14	24	1563
4	C. Juárez						1137
	C. Lerdo	59.2	21	30	20	Inap	1140
	Chihuahua						1423
	Durango	58.3	15	26	14	12	1886
	Aguascalientes	58.8	15	26	14	Inap	1879
	Guadalajara	58.5	15	26	15	22	1575
5	Guanajuato	58.7	17	25	16	0	2037
	León	58.9	15	28	15	1	1809
	Querétaro	58.8	15	24	14	0	1842
	S. Luis Potosí	59.0	15	24	14	Inap	1877
	Zacatecas	58.6	11	19	10	0	2612
	Cuernavaca	58.9	18	22	16	Inap	1540
	Morelia	58.8	16	22	15	9	1923
6	Pachuca	58.2	11	19	10	0	2435
	Puebla	58.5	11	19	11	0	2160
	Tacubaya	59.0	12	20	11	Inap	2309
	Tlaxcala	58.7	11	17	10	0	2240
	Toluca	58.8	11	17	10	0	2675
	C. Victoria	59.0	21	33	20	0	
	Lampazos	60.0	26	37	23	Inap	317
7	Matamoros	59.8	25	34	24	0	12
	Monterrey	59.6	23	31	23	0	528
	Saltillo	59.2	18	27	16	0	1609
	Tampico	58.8	26	32	25	1	18
	Córdoba						871
	Frontera	59.0	26	33	23	2	2
	Jalapa						1399
	Orizaba	58.8	15	21	15	4	1248
8	Puerto México						14
	Río Verde	58.8	19	26	18	13	987
	Tulancingo	59.0	11	21	10	0	2181
	Tuxpan						
	Veracruz						16
	Comitán						1635
9	Salina Cruz						56
	San Cristóbal						2118
	Tapachula	57.4	22		20	13	168
	Tuxtla Gutiérrez	57.6	23		22	Inap	536
	Campeche						25
	C. del Carmen						
	Cozumel						
10	Maxcanú						12
	Mérida	59.4	25	33	23	4	22
	Payo Obispo						4
	Progreso	59.4	26	28	25	0	14
	Valladolid						22

Lluvia en Estaciones Termopluviométricas.

Regiones		m.m	Regiones		mm.
1	Altar		4	S. Juan de Gpe.	
	Ensenada			Stgo. Papasquiaro	73
	Nacozari			Sombrerete	
	Navojoa		5	Temósachic	
	Ures			Tepehuanes	
	Acaponeta			Villa González	
2	Badiraguato			S. José Iturbide	0
	Choix		6	Tehuacán	0
	Mascota			Zamora	
	San Ignacio			Zitácuaro	1
	Tepic		7	Camargo, Tamps.	0
	Topolobampo			Linares	
	Huajuapan			Monclova	6
3	Huetamo			Huauchinango	0
	Iguala	0	8	Teapa	
	Tamazula	23		Tenosique	20
	Unión	1		Villa Hermosa	6
	Charcas			Cintalapa	
4	La Flor		9	Matías Romero	
	Nazas	Inap		Tonalá	
	Parral		10	Champotón	

PREVISION GENERAL

La temperatura descenderá en el Norte de la República, en la Mesa Central y en la porción Sur de la Vertiente del Golfo de México. Habrá lluvias generales en la mayor parte del país,

Probabilidades para el Día y la Noche de Mañana

REGION 1	Descenso de temperatura. Cielo medio nublado. No habrá lluvias. Vientos moderados del Noroéste.
REGION 2	No habrá cambio de temperatura. Cielo medio nublado. Lluvias aisladas. Vientos moderados del Oeste.
REGION 3	No habrá cambio de temperatura. Cielo nublado. Lluvias aisladas. Vientos débiles del Oeste.
REGION 4	Descenso de temperatura. Cielo nublado. Lluvias generales.
REGION 5	Descenso de temperatura. Cielo nublado. Lluvias generales.
REGION 6	Descenso de temperatura. Cielo nublado. Lluvias generales.
REGION 7	Descenso de temperatura. Cielo nublado. Lluvias generales. Vientos moderados o algo fuertes del Norte.
REGION 8	Descenso de temperatura. Cielo nublado. Lluvias generales. Vientos fuertes del Norte.
REGION 9	No habrá cambio de temperatura. Cielo nublado. Lluvias aisladas. Vientos moderados del Sur.
REGION 10	No habrá cambio de temperatura. Cielo medio nublado. Lluvias aisladas. Vientos moderados del Este.

EXPLICACIONES Y SIMBOLOS

OBSERVACIONES HECHAS A LAS 6 H. DEL MERIDIANO 105°

Las líneas negras son las ISOBARAS o líneas de igual presión reducida al nivel del mar y a la gravedad normal en milímetros y milibarios.

Las líneas rojas son las ISOTERMAS o líneas de igual temperatura al abrigo.

Las flechas negras indican el rumbo del viento y su intensidad del modo siguiente: débil ——/, moderado ——//, algo fuerte ——///, fuerte ——///, violento ——////, huracanado ——////.

Estado del cielo: despejado ○, medio nublado ◑, nublado ●, lloviendo ▩

FENOMENOS REGISTRADOS EN LAS ULTIMAS 24 HORAS

nieve ✳, granizo ▲, niebla ≡, tempestad ↯, helada ⌊

Precipitación. Con negro: Desde inapreciable hasta 49 mm.

Con rojo: de 50 mm. en adelante.

Las flechas rojas indican la dirección e intensidad de los vientos de velocidad máxima mayores de diez metros por segundo.

Los datos de Estados Unidos son proporcionados por la Oficina Meteorológica de New Orleans, los de la Habana por el Observatorio de Belén y los de El Salvador por el Observatorio de San Salvador.

ESCALA 1:10.000,000.

Xinecografía de la Dirección de Estudios Geográficos y Climatológicos

SERVICIO METEOROLÓGICO MEXICANO

CARTA DEL TIEMPO

JEFE DEL SERVICIO METEOROLOGICO,
MARIANO MOCTEZUMA.

DOMINGO 9 DE OCTUBRE DE 1927

Regiones	ESTACIONES	Presión al nivel del mar	Temperatura Ambiente	Máxima de ayer	Mínima en intemperie	Lluvia en 24 h.	Altura del barómetro
		-700	°	°	°	mm.	
1	Guaymas	57.6	21	32	20	0	8
	Hermosillo	57.6	19		18	0	243
	La Paz	57.2	22	32	21	0	11
	Culiacán	58.0	22	32	21	0	53
2	Islas Marías	58.2	25	32	24	0	4
	Mazatlán	57.8	26	29	25	Inap	78
	San Blas	58.2	24	31	24	75	7
	Acapulco	56.8	25	32	24	0	3
3	Chilpancingo	57.0	17	26	16	Inap	1250
	Colima	57.8	21	32	21	Inap	498
	Manzanillo	57.8	25	33	25	0	4
	Oaxaca	56.9	15	26	14	1	1563
4	C. Juárez						1137
	C. Lerdo	60.8	19	28	17	66	1140
	Chihuahua	62.0	17	27	16	Inap	1423
	Durango	59.7	15	22	14	2	1886
	Aguascalientes	59.2	15	25	14	Inap	1879
5	Guadalajara	58.3	15	24	15	16	1575
	Guanajuato	58.7	16	26	15	0	2037
	León	58.8	16	28	15	0	1809
	Querétaro	58.5	14	26	14	0	1842
	S. Luis Potosí	59.5	15	26	14	0	1877
6	Zacatecas	60.0	11	18	10	1	2612
	Cuernavaca	57.6	19	24	17	5	1540
	Morelia	57.9	16	23	15	6	1922
	Pachuca	58.2	12	23	11	Inap	2435
	Puebla	57.6	14	24	12	1	2150
	Tacubaya	58.0	13	24	12	4	2309
	Tlaxcala	58.4	14	23	10	Inap	2240
	Toluca	57.8	12	19	10	3	2675
7	C. Victoria	62.0	21	33	21	8	
	Lampazos	63.0	18	26	15	47	317
	Matamoros	61.6	20	32	20	12	12
	Monterrey	63.6	18	27	18	55	528
	Saltillo						1609
	Tampico	59.9	25	32	24	Inap	18
	Córdoba	58.2	20	27	18	Inap	871
	Frontera	58.8	26	30	23	62	2
	Jalapa						1399
8	Orizaba	58.0	18	24	15	9	1748
	Puerto México	58.6	26	30	23	10	14
	Río Verde	59.8	18	27	17	0	987
	Tulancingo	58.4	13	24	12	1	2181
	Tuxpan						
9	Veracruz	59.0	24	32	23	41	16
	Comitán	57.0	16	25	13	2	1635
	Salina Cruz	56.8	24	31	23	0	56
	San Cristóbal	57.5	12	22	11	15	2118
	Tapachula	56.6	21	31	18	15	168
	Tuxtla Gutiérrez	57.3	22	30	22	Inap	536
10	Campeche	59.0	26	29	25	0	25
	C. del Carmen						
	Cozumel						
	Maxcanú						12
	Mérida	58.8	25	30	23	0	22
	Payo Obispo	58.0	24	31	22	0	4
	Progreso	58.8	25		24	0	14
	Valladolid	59.0	23	31	21	23	22

Lluvia en Estaciones Termopluviométricas.

REGIONES		mm.	REGIONES		mm.
1	Altar	0	4	S. Juan de Gpe.	
	Ensenada	0		Stgo. Papasquiaro	Inap
	Nacozari			Sombrerete	9
	Navojoa	0		Temósachic	0
	Ures	0		Tepehuanes	
	Acaponeta	5		Villa González	0
2	Badiraguato	0	5	S. José Iturbide	Inap
	Choix	0		Tehuacán	0
	Mascota	3	6	Zamora	12
	San Ignacio	Inap		Zitácuaro	1
	Tepic	6		Camargo, Tamps.	1
3	Topolobampo	0	7	Linares	68
	Huajuapan	0		Monclova	36
	Huetamo	1		Huauchinango	8
	Iguala	2	8	Teapa	26
	Tamasula	58		Tenosique	10
	Unión	Inap		Villa Hermosa	1
4	Charcas	0	9	Cintalapa	
	La Flor	5		Matías Romero	Inap
	Nazas	36		Tonalá	
	Peñuel	6	10	Champotón	0

PREVISION GENERAL

La temperatura ascenderá al Noroeste de la República y descenderá en el Sur del país. Habrá lluvias en la mayor parte, con excepción de la región Noroeste.

Probabilidades para el Día y la Noche de Mañana

REGION 1
- Ascenso de temperatura.
- Cielo medio nublado.
- No habrá lluvias.
- Vientos moderados del Oeste.

REGION 2
- No habrá cambio de temperatura.
- Cielo nublado.
- Lluvias generales.
- Vientos moderados del Oeste.

REGION 3
- Descenso de temperatura.
- Cielo nublado.
- Lluvias generales.
- Vientos débiles del Oeste.

REGION 4
- Ascenso de temperatura.
- Cielo medio nublado.
- Lluvias aisladas.

REGION 5
- No habrá cambio de temperatura.
- Cielo nublado.
- Lluvias generales.

REGION 6
- Descenso de temperatura.
- Cielo nublado.
- Lluvias generales.

REGION 7
- No habrá cambio de temperatura.
- Cielo nublado.
- Lluvias generales.
- Vientos moderados del Noreste.

REGION 8
- No habrá cambio de temperatura.
- Cielo nublado.
- Lluvias generales.
- Vientos moderados o algo fuertes del Norte.

REGION 9
- No habrá cambio de temperatura.
- Cielo nublado.
- Lluvias aisladas.
- Vientos moderados o algo fuertes del Norte.

REGION 10
- No habrá cambio de temperatura.
- Cielo nublado
- Lluvias aisladas.
- Vientos moderados o algo fuertes del Norte.

EXPLICACIONES Y SIMBOLOS

OBSERVACIONES HECHAS A LAS 6 H. DEL MERIDIANO 105°

Las líneas negras son las ISOBARAS o líneas de igual presión reducida al nivel del mar y a la gravedad normal en milímetros y milibarios.

Las líneas rojas son las ISOTERMAS o líneas de igual temperatura al abrigo.

Las flechas negras indican el rumbo del viento y su intensidad del modo siguiente: débil ——/, moderado ——//, algo fuerte ——/// fuerte ——//// violento ——/////, huracanado ——//////.

Estado del cielo: despejado ○, medio nublado ◑, nublado ●, lloviendo ▽.

FENOMENOS REGISTRADOS EN LAS ULTIMAS 24 HORAS

nieve ✳, granizo ▲, niebla ≡, tempestad ⍋, helada ⊔.

Precipitación. Con negro: Desde inapreciable hasta 49 mm.

Con rojo: de 50 mm. en adelante.

Las flechas rojas indican la dirección e intensidad de los vientos de velocidad máxima mayores de diez metros por segundo.

Los datos de Estados Unidos son proporcionados por la Oficina Meteorológica de New Orleans, los de la Habana por el Observatorio de Belén y los de El Salvador por el Observatorio de San Salvador.

ESCALA 1:10.000,000.

Zinografía de la Dirección de Estudios Geográficos y Climatológicos.

SECRETARIA DE AGRICULTURA Y FOMENTO.

DIRECCION DE ESTUDIOS GEOGRAFICOS Y CLIMATOLOGICOS.

SERVICIO METEOROLOGICO MEXICANO

CARTA DEL TIEMPO

JEFE DEL SERVICIO METEOROLOGICO,
MARIANO MOCTEZUMA.

LUNES 10 DE OCTUBRE DE 1927

Regiones	ESTACIONES	Presión al nivel del mar	Temperatura Ambiente	Temperatura Máxima de ayer	Temperatura Mínima en 24 horas	Lluvia en 24 h.	Altura del barómetro
		-760	°	°	°	mm.	
1	Guaymas	58.0	21	32	21	0	8
	Hermosillo	57.7	20		18	0	248
	La Paz						11
	Culiacán	58.0	24		21	0	53
2	Islas Marías	58.2	22	30	19	0	4
	Mazatlán	57.6	26	29	25	0	78
	San Blas	58.0	25		25	0	7
	Acapulco	57.8	26		25	0	3
	Chilpancingo						1250
3	Colima	58.0	22	30	22	0	498
	Manzanillo	58.0	25		25	0	4
	Oaxaca	57.5	14	28	13	0	1563
4	C. Juárez						1137
	C. Lerdo	59.0	17	22	16	2	1140
	Chihuahua	59.5	17	26	15	0	1423
	Durango	58.6	14	22	13	6	1886
	Aguascalientes	58.8	14	26	12	Inap	1879
	Guadalajara	58.2	16	25	15	33	1575
5	Guanajuato	58.5	14	25	13	0	2037
	León	58.7	13	24	12	0	1809
	Querétaro	58.8	15	24	13	Inap	1842
	S. Luis Potosí	58.8	14		14	0	1877
	Zacatecas	58.7	11	18	11	0	2612
	Cuernavaca						1540
	Morelia	58.5	15	22	15	12	1928
6	Pachuca	59.2	11	19	10	0	2435
	Puebla	59.1	13	23	13	0	2150
	Tacubaya	59.0	14	23	12	0	2309
	Tlaxcala	59.1	13	22	13	0	2240
	Toluca	59.0	11		10	0	2675
	C. Victoria						
	Lampazos	59.8	21	26	18	3	317
7	Matamoros	60.6	20	27	19	0	12
	Monterrey	59.6	19	23	19	5	528
	Saltillo	59.5	12	16	12	1	1609
	Tampico	59.8	23	25	22	0	18
	Córdoba	59.1	20	26	18	6	871
	Frontera	58.6	25	32	24	0	2
	Jalapa						1399
	Orizaba	59.1	18	24	16	29	1248
8	Puerto México	58.6	26		22	6	14
	Río Verde	59.0	18	26	18	3	987
	Tulancingo	59.4	13	23	12	3	2181
	Tuxpan	59.5	22	31	21	4	
	Veracruz	59.2	23	31	23	7	16
	Comitán	57.0	17	25	14	6	1685
9	Salina Cruz	57.0	23	31	23	0	56
	San Cristóbal	57.5	12	20	10	0	2118
	Tapachula	56.6	21	31	19	34	168
	Tuxtla Gutiérrez	57.5	22	29	21	0	536
	Campeche	58.8	26		26	0	25
	C. del Carmen						
	Cozumel						
10	Maxcanú						12
	Mérida	58.6	25	33	24	0	22
	Payo Obispo						4
	Progreso	58.4	26		25	0	14
	Valladolid	59.0	23	32	21	1	22

Lluvia en Estaciones Termopluviométricas.

Regiones		m.m	Regiones		mm.
1	Altar		4	S. Juan de Gpe.	
	Ensenada			Stgo. Papasquiaro	Inap
	Nacozari			Sombrerete	
	Navojoa	0		Temósachic	Inap
	Ures			Tepehuanes	
	Acaponeta			Villa González	Inap
2	Badiraguato		5	S. José Iturbide	0
	Choix			Tehuacán	0
	Mascota	5	6	Zamora	25
	San Ignacio			Zitácuaro	7
	Tepic	5		Camargo, Tamps.	0
	Topolobampo	0	7	Linares	
	Huajuapan	0		Monclova	2
3	Huetamo			Huauchinango	13
	Iguala	24	8	Teapa	
	Tamazula			Tenosique	55
	Unión	1		Villa Hermosa	3
	Charcas		9	Cintalapa	Inap
4	La Flor			Matías Romero	3
	Nazas	1		Tonalá	
	P ral	Inap	10	Champotón	

PREVISION GENERAL

La temperatura ascenderá en el Norte de la República y no tendrá cambio en el resto de ella. Se registrarán lluvias generales en la Vertiente del Golfo de México y aisladas en el resto del país.

Probabilidades para el Día y la Noche de Mañana

REGION 1	Ascenso de temperatura. Cielo nublado. Lluvias aisladas. Vientos moderados del Suroeste.
REGION 2	Ascenso de temperatura. Cielo nublado. Lluvias aisladas. Vientos moderados del Oeste.
REGION 3	No habrá cambio de temperatura. Cielo nublado. Lluvias aisladas. Vientos moderados del Oeste.
REGION 4	Ascenso de temperatura. Cielo medio nublado. Lluvias aisladas.
REGION 5	No habrá cambio de temperatura. Cielo nublado. Lluvias aisladas.
REGION 6	No habrá cambio de temperatura. Cielo nublado. Lluvias aisladas.
REGION 7	Ascenso de temperatura. Cielo medio nublado. Lluvias aisladas. vientos moderados del Este.
REGION 8	No habrá cambio de temperatura. Cielo nublado. Lluvias generales. Vientos moderados del Norte.
REGION 9	No habrá cambio de temperatura. Cielo medio nublado. Lluvias aisladas. Vientos moderados del Norte.
REGION 10	No habrá cambio de temperatura. Cielo nublado. Lluvias generales. Vientos moderados del Noreste.

EXPLICACIONES Y SIMBOLOS

OBSERVACIONES HECHAS A LAS 6 H. DEL MERIDIANO 105°

Las líneas negras son las ISOBARAS o líneas de igual presión reducida al nivel del mar y a la gravedad normal en milímetros y milibarios.

Las líneas rojas son las ISOTERMAS o líneas de igual temperatura al abrigo.

Las flechas negras indican el rumbo del viento y su intensidad del modo siguiente: débil ——/; moderado ——//, algo fuerte ——/// fuerte ——/// violento ——/// huracanado ——////

Estado del cielo: despejado ○, medio nublado ◑, nublado ●, lloviendo ▩

FENOMENOS REGISTRADOS EN LAS ULTIMAS 24 HORAS

nieve ✳, granizo ▲, niebla ═, tempestad ⚡, helada └┘

Precipitación. Con negro: Desde inapreciable hasta 49 mm.

Con rojo: de 50 mm. en adelante.

Las flechas rojas indican la dirección e intensidad de los vientos de velocidad máxima mayores de diez metros por segundo.

Los datos de Estados Unidos son proporcionados por la Oficina Meteorológica de New Orleans, los de la Habana por el Observatorio de Belén y los de El Salvador por el Observatorio de San Salvador.

ESCALA 1:10.000,000.

Zincografía de la Dirección de Estudios Geográficos y Climatológicos

SECRETARIA DE AGRICULTURA Y FOMENTO.

DIRECCION DE ESTUDIOS GEOGRAFICOS Y CLIMATOLOGICOS.

SERVICIO METEOROLOGICO MEXICANO

CARTA DEL TIEMPO

JEFE DEL SERVICIO METEOROLOGICO,
MARIANO MOCTEZUMA.

MARTES 11 DE OCTUBRE DE 1927

Regiones	ESTACIONES	Presión al nivel del mar	Temperatura Ambiente	Temperatura Máxima de ayer	Temperatura Mínima en (Ultimas 24 h.)	Lluvia en 24 h.	Altura del barómetro
		m/m	°	°	°	mm.	
1	Guaymas	58.8	21		21	0	8
	Hermosillo	58.6	20		20	0	243
	La Paz	57.8	23	32	22	0	11
2	Culiacán	59.2	30	34	20	0	53
	Islas Marías	58 2	23	31	22	0	4
	Mazatlán	58.0	25	29	25	0	78
	San Blas	58 3	25	31	24	0	7
	Acapulco	57 6	24	32	24	9	3
	Chilpancingo						1250
3	Colima	59.0	21	32	20	26	498
	Manzanillo	59 2	24	33	24	5	4
	Oaxaca	57.8	14	28	13	Inap	1563
4	C. Juárez						1137
	C. Lerdo	57.0	18	26	18	0	1140
	Chihuahua	57.2	14	29	12	Inap	1423
	Durango	57.5	14	23	13	Inap	1886
	Aguascalientes	57.6	14	26	12	Inap	1879
5	Guadalajara	58.0	14	24	14	3	1575
	Guanajuato	58.0	15	26	15	0	2037
	León	58.1	15	28	14	9	1809
	Querétaro	58.0	15	25	14	0	1842
	S. Luis Potosí	57.5	13	27	13	0	1877
	Zacatecas	57.5	11		10	0	2612
	Cuernavaca	59.0	18	24	16	8	1540
	Morelia	58.5	15	23	14	0	1923
6	Pachuca	58.0	11	19	10	Inap	2435
	Puebla	58.4	11	22	11	17	2150
	Tacubaya	58.5	12	21	12	3	2309
	Tlaxcala	58.3	12	21	10	0	2240
	Toluca	58.3	11	18	9	2	2675
	C. Victoria						
7	Lampazos	56.8	22	29	18	0	317
	Matamoros	57.0	23	30	22	0	12
	Monterrey	57.0	19	24	19	0	528
	Saltillo	57.1	18	25	17	0	1609
	Tampico						18
	Córdoba	58.1	18	26	16	1	871
	Frontera						2
	Jalapa						1399
8	Orizaba	58.0	16	22	15	0	1248
	Puerto México	58.0	25	30	23	0	14
	Río Verde	57.4	17	27	16	0	987
	Tulancingo	58.0	12	21	10	Inap	2181
	Tuxpan						
	Veracruz	58.2	24	30	23	0	16
	Comitán	57.5	15	27	13	0	1635
9	Salina Cruz						56
	San Cristóbal						2118
	Tapachula	57 4	22	30	20	7	168
	Tuxtla Gutiérrez						536
	Campeche						25
10	C. del Carmen						
	Cozumel						
	Maxcanú						12
	Mérida	57.8	24	32	24	10	22
	Payo Obispo						4
	Progreso	58.6	25	28	24	0	14
	Valladolid						22

Lluvia en Estaciones Termopluviométricas.

REGIONES		m.m.
1	Altar	
	Ensenada	
	Nacozari	
	Navojoa	0
	Ures	
2	Acaponeta	
	Badiraguato	0
	Choix	
	Mascota	0
	San Ignacio	0
	Tepic	1
	Topolobampo	
	Huajuapan	0
3	Huetamo	
	Iguala	12
	Tamazula	
	Unión	9
4	Charcas	
	La Flor	
	Nazas	0
	Parral	

REGIONES		m.m.
4	S. Juan de Gpe.	
	Stgo. Papasquiaro	Inap
	Sombrerete	
	Temósachic	
	Tepehuanes	
5	Villa González	0
	S. José Iturbide	4
6	Tehuacán	0
	Zamora	10
	Zitácuaro	2
7	Camargo, Tamps.	0
	Linares	0
	Monclova	0
8	Huauchinango	0
	Teapa	
	Tenosique	
	Villa Hermosa	
9	Cintalapa	
	Matías Romero	
	Tonalá	
10	Champotón	

PREVISION GENERAL

La temperatura comenzará a descender en la porción Noroeste y ascenderá en la parte Sur de la Vertiente del Golfo de México. Se registrarán lluvias generales en la región del Istmo de Tehuantepec, aisladas en la Mesa Central y porción Sur de la Vertiente del Pacífico. En el Norte dominará buen tiempo.

Probabilidades para el Día y la Noche de Mañana

REGION 1
Descenso de temperatura.
Cielo despejado.
No habrá lluvias.
Vientos moderados del Noroeste.

REGION 2
Descenso de temperatura.
Cielo medio nublado.
Lluvias aisladas.
Vientos moderados del Noroeste.

REGION 3
Ascenso de temperatura.
Cielo nublado.
Lluvias generales.
Vientos moderados del Oeste.

REGION 4
Descenso de temperatura.
Cielo despejado.
No habrá lluvias.

REGION 5
No habrá cambio de temperatura.
Cielo medio nublado.
Lluvias aisladas.

REGION 6
No habrá cambio de temperatura.
Cielo medio nublado.
Lluvias aisladas.

REGION 7
Ascenso de temperatura.
Cielo nublado.
Lluvias generales.
Vientos moderados del Sureste.

REGION 8
Ascenso de temperatura.
Cielo nublado.
Lluvias aisladas.
Vientos moderados del Este.

REGION 9
Ascenso de temperatura.
Cielo nublado.
Lluvias aisladas.
Vientos moderados o algo fuertes del Sur.

REGION 10
Ascenso de temperatura.
Cielo medio nublado.
Lluvias aisladas.
Vientos moderados del Este.

EXPLICACIONES Y SIMBOLOS

OBSERVACIONES HECHAS A LAS 8 H. DEL MERIDIANO 105°

Las líneas negras son las ISOBARAS o líneas de igual presión reducida al nivel del mar y a la gravedad normal en milímetros y milibarios.

Las líneas rojas son las ISOTERMAS o líneas de igual temperatura al abrigo.

Las flechas negras indican el rumbo del viento y su intensidad del modo siguiente: débil ——/, moderado ——//, algo fuerte ——/// fuerte ——//// violento ——////, huracanado ——/////.

Estado del cielo: despejado ⊙, medio nublado ◑ nublado ● lloviendo ▩

FENOMENOS REGISTRADOS EN LAS ULTIMAS 24 HORAS

nieve ✳, granizo ▲, niebla ═, tempestad ⚐, helada ⊔

Precipitación. Con negro: Desde inapreciable hasta 49 mm.

Con rojo: de 50 mm. en adelante.

Las flechas rojas indican la dirección e intensidad de los vientos de velocidad máxima mayores de diez metros por segundo.

Los datos de Estados Unidos son proporcionados por la Oficina Meteorológica de New Orleans, los de la Habana por el Observatorio de Belén y los de El Salvador por el Observatorio de San Salvador.

ESCALA 1:40.000,000.

Zincografía de la Dirección de Estudios Geográficos y Climatológicos

SECRETARIA DE AGRICULTURA Y FOMENTO.

DIRECCION DE ESTUDIOS GEOGRAFICOS Y CLIMATOLOGICOS.

SERVICIO METEOROLOGICO MEXICANO

CARTA DEL TIEMPO

JEFE DEL SERVICIO METEOROLOGICO,
MARIANO MOCTEZUMA.

MIERCOLES 12 DE OCTUBRE DE 1927

Regiones	ESTACIONES	Presión a nivel del mar	Temperatura Ambiente	Temperatura Máxima de ayer	Temperatura Mínima en observación	Lluvia en 24 h.	Altura del barómetro
		-700	°	°	°	mm.	
1	Guaymas						8
	Hermosillo						243
	La Paz						11
	Culiacán	58.8	20	34	19	0	58
2	Islas Marías	59 0	23	30	22	0	4
	Mazatlán	59.0	26	29	25	0	78
	San Blas	59 0	25	31	24	0	7
	Acapulco	58 0	24	31	24	0	3
	Chilpancingo						1250
3	Colima	58 6	21	30	21	11	498
	Manzanillo	58 8	24	32	24	41	4
	Oaxaca	57.5	16	28	15	Inap	1563
4	C. Juárez	63.0	8	28	6	0	1137
	C. Lerdo	59.8	16	29	16	0	1140
	Chihuahua	62.4	10	30	9	0	1423
	Durango	59 6	15	25	13	0	1886
	Aguascalientes	59.5	17	25	14	7	1879
	Guadalajara	59.0	15	24	15	0	1575
5	Guanajuato	59.2	13	24	13	4	2037
	León	59.2	14	27	13	11	1809
	Querétaro	59.4	13	24	12	Inap	1842
	S. Luis Potosí	59.6	14		14	33	1877
	Zacatecas	59.8	12	17	11	3	2612
	Cuernavaca	59.0	17	23	16	4	1540
	Morelia	59.2	14	21	13	3	1922
6	Pachuca	59.2	9	21	9	Inap	2435
	Puebla	59.4	14	22	14	5	2180
	Tacubaya	59 5	10	24	10	9	2309
	Tlaxcala	59.5	13	21	11	6	2240
	Toluca	59.6	12	17	10	6	2675
	C. Victoria						
7	Lampazos	62.8	20	34	17	Inap	317
	Matamoros	59.6	24	34	23	0	12
	Monterrey	60.4	28	30	23	0	528
	Saltillo						1600
	Tampico	58.2	25	33	24	0	18
	Córdoba	59.1	19	26	17	0	871
	Frontera	58.6	26	31	24	0	2
	Jalapa						1399
8	Orizaba	59.3	16	23	15	Inap	1248
	Puerto México						14
	Río Verde						987
	Tulancingo	59.2	11	25	10	0	2181
	Tuxpan						
	Veracruz	58 8	25	30	25	0	16
	Comitán	57.3	15	26	12	0	1635
9	Salina Cruz	57.4	25	30	23	Inap	56
	San Cristóbal						2118
	Tapachula	57 0	21	30	20	4	168
	Tuxtla Gutiérrez	57 4	22	30	22	Inap	536
	Campeche						25
	C. del Carmen						
10	Cozumel						
	Maxcanú						12
	Mérida	58.8	25	32	24	0	22
	Payo Obispo						4
	Progreso	59.0	27	31	25	0	14
	Valladolid						22

Lluvia en Estaciones Termopluviométricas.

REGIONES		m.m	REGIONES		mm.
1	Altar	0	4	S. Juan de Gpe.	
	Ensenada			Stgo. Papasquiaro	Inap
	Nacozari			Sombrerete	
	Navojoa	0		Temósachic	0
	Ures			Tepehuanes	
2	Acaponeta			Villa González	0
	Badiraguato	0	5	S. José Iturbide	1
	Choix			Tehuacán	0
	Mascota	0	6	Zamora	13
	San Ignacio			Zitácuaro	3
	Tepic	2		Camargo, Tamps	0
	Topolobampo	0	7	Linares	0
	Huajuapan	24		Monclova	0
3	Huetamo			Huauchinango	0
	Iguala		8	Teapa	
	Tamazula			Tenosique	
	Unión			Villa Hermosa	0
	Charcas		9	Cintalapa	0
4	La Flor	0		Matías Romero	
	Nazas	0		Tonalá	
	Parral		10	Champotón	

PREVISION GENERAL

La temperatura ascenderá en el Norte de la República y descendera en la Mesa Central yen la porción Sur de la Vertiente del Golfo de México donde habrá lluvias generales. En el resto de la República se registrarán pocas lluvias.

Probabilidades para el Día y la Noche de Mañana

REGION 1
Ascenso de temperatura.
Cielo medio nublado.
No habrá lluvias.
Vientos moderados del Noroeste.

REGION 2
No habrá cambio de temperatura.
Cielo medio nublado.
No habrá lluvias.
Vientos moderados del Oeste.

REGION 3
No habrá cambio de temperatura.
Cielo nublado.
Lluvias aisladas.
Vientos fuertes del Norte.

REGION 4
Ascenso de temperatura.
Cielo despejado.
No habrá lluvias.

REGION 5
Descenso de temperatura.
Cielo nublado.
Lluvias aisladas.

REGION 6
Descenso de temperatura.
Cielo nublado.
Lluvias aisladas.

REGION 7
No habrá cambio de temperatura.
Cielo nublado.
Lluvias aisladas.
Vientos moderados del Norte.

REGION 8
Descenso de temperatura.
Cielo nublado.
Lluvias generales.
Vientos moderados o algo fuertes del Norte.

REGION 9
No habrá cambio de temperatura.
Cielo nublado.
Lluvias aisladas.
Vientos fuertes del Norte.

REGION 10
Descenso de temperatura.
Cielo nublado.
Lluvias aisladas.
Vientos moderados o algo fuertes del Norte.

EXPLICACIONES Y SIMBOLOS

OBSERVACIONES HECHAS A LAS 6 H. DEL MERIDIANO 105°

Las líneas negras son las ISOBARAS o líneas de igual presión reducida al nivel del mar y a la gravedad normal en milímetros y milibarios.

Las líneas rojas son las ISOTERMAS o líneas de igual temperatura al abrigo.

Las flechas negras indican el rumbo del viento y su intensidad del modo siguiente: débil ——/, moderado ——//, algo fuerte ——///, fuerte ——/// violento ——////, huracanado ——////.

Estado del cielo: despejado ○, medio nublado ◑, nublado ●, lloviendo ▤

FENOMENOS REGISTRADOS EN LAS ULTIMAS 24 HORAS

nieve ✳, granizo ▲, niebla ═, tempestad ⚐, helada └┘

Precipitación. Con negro: Desde inapreciable hasta 49 mm.
Con rojo: de 50 mm. en adelante.

Las flechas rojas indican la dirección e intensidad de los vientos de velocidad máxima mayores de diez metros por segundo.

Los datos de Estados Unidos son proporcionados por la Oficina Meteorológica de New Orleans, los de la Habana por el Observatorio de Belén y los de El Salvador por el Observatorio de San Salvador.

ESCALA 1:10.000,000.

Zincografía de la Dirección de Estudios Geográficos y Climatológicos

SECRETARIA DE AGRICULTURA Y FOMENTO.

DIRECCION DE ESTUDIOS GEOGRAFICOS Y CLIMATOLOGICOS

SERVICIO METEOROLOGICO MEXICANO

CARTA DEL TIEMPO

JEFE DEL SERVICIO METEOROLOGICO,
MARIANO MOCTEZUMA.

JUEVES 13 DE OCTUBRE DE 1927

Regiones	ESTACIONES	Presión al nivel del mar	Temperatura Ambiente	Temperatura Máxima de ayer	Temperatura Mínima en últimas 24 h.	Lluvia en 24 h.	Altura del barómetro
		+760	°	°	°	mm.	
1	Guaymas	58.2	23	33	23	0	8
	Hermosillo	58.5	20		20	0	248
	La Paz	58.4	24	31	23	0	11
2	Culiacán	58.0	21	34	19	0	53
	Islas Marías	58.6	25	31	23	0	4
	Mazatlán	58.8	24	28	23	0	78
	San Blas	58.6	25	31	23	0	7
	Acapulco	57.2	26	31	25	9	3
3	Chilpancingo	57.5	17	29	15	15	1250
	Colima	58.6	22	30	21	Inap	498
	Manzanillo	58.4	26	31	25	0	4
	Oaxaca	57.6	15	29	14	2	1563
4	C. Juárez	63.0	5	24	3	0	1137
	C. Lerdo	62.2	14	27	14	0	1140
	Chihuahua	62.0	9	26	8	0	1423
	Durango	60.6	15	25	14	0	1886
	Aguascalientes	61.5	15	25	14	Inap	1879
	Guadalajara	59.6	13	—	13	Inap	1575
5	Guanajuato	61.2	15	25	14	0	2037
	León	61.5	15	26	14	0	1809
	Querétaro	61.8	14	24	13	Inap	1842
	S. Luis Potosí	62.5	13	24	13	29	1877
	Zacatecas	62.0	9	11	9	Inap	2612
6	Cuernavaca	60.6	18	24	16	3	1540
	Morelia	60.0	14	21	14	1	1923
	Pachuca	62.2	12	19	11	1	2435
	Puebla	61.5	12	24	11	1	2150
	Tacubaya	61.6	12	22	11	Inap	2309
	Tlaxcala	62.3	13	21	11	0	2240
	Toluca	61.2	10	18	9	Inap	2675
7	C. Victoria	64.8	16	28	15	1	
	Lampazos	65.5	13	26	11	0	317
	Matamoros	62.2	17	27	16	1	12
	Monterrey	64.8	15	25	15	Inap	528
	Saltillo	63.5	9	18	9	0	1609
	Tampico	64.0	21	31	20	1	18
8	Córdoba	59.9	19	—	17	55	871
	Frontera	58.4	24	34	23	44	2
	Jalapa						1399
	Orizaba	61.5	18	24	15	35	1248
	Puerto México	59.0	25	30	22	133	14
	Río Verde	63.2	15	28	15	Inap	987
	Tulancingo	62.5	12	23	11	10	2181
	Tuxpan	63.0	19	34	17	Inap	
9	Veracruz	59.8	25	32	23	9	16
	Comitán	56.8	16	27	12	6	1685
	Salina Cruz	56.6	26	29	23	1	56
	San Cristóbal	57.2	14	18	12	17	2118
	Tapachula	55.8	22	30	20	102	168
	Tuxtla Gutiérrez	57.4	22	30	22	1	536
10	Campeche	58.8	26	29	26	17	25
	C. del Carmen						
	Cozumel						
	Maxcanú	58.8	25	35	25	20	12
	Mérida	58.4	26	31	23	0	22
	Payo Obispo	57.5	27	28	24	19	4
	Progreso	58.4	26	28	25	0	14
	Valladolid	59.0	24	30	23	1	22

Lluvia en Estaciones Termopluviométricas.

REGIONES		mm.	REGIONES		mm.
1	Altar		4	S. Juan de Gpe.	
	Ensenada			Stgo. Papasquiaro	†0
	Nacozari			Sombrerete	
	Navojoa	0		Temósachic	0
	Ures			Tepehuanes	
	Acaponeta			Villa González	0
2	Badiraguato	0	5	S. José Iturbide	0
	Choix	0		Tehuacán	0
	Mascota	0	6	Zamora	0
	San Ignacio			Zitácuaro	Inap
	Tepic		7	Camargo, Tamps	0
3	Topolobampo	0		Linares	
	Huajuapan			Monclova	0
	Huetamo			Huauchinango	
	Iguala	41	8	Teapa	75
	Tamazula			Tenosique	57
	Unión			Villa Hermosa	28
4	Charcas	5	9	Cintalapa	4
	La Flor			Matías Romero	9
	Nazas	0		Tonalá	4
	Parral	0	10	Champotón	

PREVISION GENERAL

La temperatura ascenderá ligeramente en el Norte de la República. Se registraran lluvias generales en la parte Sur del país y en toda la Mesa Central. En el Norte habrá buen tiempo.

Probabilidades para el Día y la Noche de Mañana

REGION 1
Ascenso de temperatura.
Cielo despejado.
No habrá lluvias.
Vientos moderados del Oeste.

REGION 2
No habrá cambio de temperatura.
Cielo despejado.
No habrá lluvias.
Vientos moderados del Noroeste.

REGION 3
No habrá cambio de temperatura.
Cielo nublado.
Lluvias generales.
Vientos moderados del Oeste.

REGION 4
Ascenso de temperatura.
Cielo despejado.
No habrá lluvias.

REGION 5
No habrá cambio de temperatura.
Cielo nublado.
Lluvias generales.

REGION 6
No habrá cambio de temperatura.
Cielo nublado.
Lluvias generales.

REGION 7
No habrá cambio de temperatura.
Cielo medio nublado.
Lluvias aisladas.
Vientos moderados del Norte.

REGION 8
No habrá cambio de temperatura.
Cielo nublado.
Lluvias generales.
Vientos moderados o algo fuertes del Norte.

REGION 9
No habrá cambio de temperatura.
Cielo nublado.
Lluvias generales.
Vientos fuertes del Norte.

REGION 10
Descenso de temperatura.
Cielo nublado.
Lluvias generales.
Vientos moderados o algo fuertes del Norte.

EXPLICACIONES Y SIMBOLOS

OBSERVACIONES HECHAS A LAS 17 DEL MERIDIANO 105°

Las líneas negras son las ISOBARAS o líneas de igual presión reducida al nivel del mar y a la gravedad normal en milímetros y milibarios.

Las líneas rojas son las ISOTERMAS o líneas de igual temperatura al abrigo.

Las flechas negras indican el rumbo del viento y su intensidad del modo siguiente: débil ——/, moderado ——//, algo fuerte ——/// fuerte ——//// violento ——////, huracanado ——/////.

Estado del cielo: despejado ○, medio nublado ◑ nublado ● lloviendo ▥

FENOMENOS REGISTRADOS EN LAS ULTIMAS 24 HORAS

nieve ✳, granizo ▲, niebla ═, tempestad ↯, helada └┘

Precipitación. Con negro: Desde inapreciable hasta 49 mm.

Con rojo: de 50 mm. en adelante.

Las flechas rojas indican la dirección e intensidad de los vientos de velocidad máxima mayores de diez metros por segundo.

Los datos de Estados Unidos son proporcionados por la Oficina Meteorológica de New Orleans, los de la Habana por el Observatorio de Belén y los de El Salvador por el Observatorio de San Salvador.

ESCALA 1:10.000,000.

Zincografía de la Dirección de Estudios Geográficos y Climatológicos

SERVICIO METEOROLOGICO MEXICANO

CARTA DEL TIEMPO

JEFE DEL SERVICIO METEOROLOGICO,
MARIANO MOCTEZUMA.

VIERNES 14 DE OCTUBRE DE 1927

Regiones	ESTACIONES	Presion al nivel del mar	Temperatura Ambiente	Temperatura Máxima de ayer	Temperatura Mínima en últimas 24 h.	Lluvia en 24 h.	Altura del Barómetro
		+700	°	°	°	mm.	
1	Guaymas	58.6	22	34	22	0	8
	Hermosillo	60.0	22		22	0	248
	La Paz	58.0	24	32	23	0	11
2	Culiacán	57.8	22	35	21	0	58
	Islas Marías	58.6	25	31	22	0	4
	Mazatlán	58.6	26	28	25	0	7
	San Blas	58 8	27	32	25	2	7
	Acapulco	56 6	26	31	22	12	3
3	Chilpancingo						1250
	Colima	58.6	20	34	20	Inap	498
	Manzanillo	58 2	25	32	24	5	4
4	Oaxaca	57.5	16	22	15	5	1563
	C. Juárez	64.0	7	26	7	0	1137
	C. Lerdo	62.6	13	25	13	0	1140
	Chihuahua	63.0	10	27	9	0	1423
	Durango	60 7	13	24	12	1	1886
	Aguascalientes	61.5	10	21	9	0	1879
	Guadalajara	60.0	11	24	11	0	1575
5	Guanajuato	61.6	15	22	15	0	2037
	León	61.5	11		10	0	1809
	Querétaro	61.2	8	19	7	0	1842
	S. Luis Potosí	62.5	9	23	8	Inap	1877
	Zacatecas	61.6	4	18	4	0	2612
	Cuernavaca	60.0	19	25	16	0	1540
	Morelia	60.0	11	21	11	0	1923
6	Pachuca	61.0	7	13	7	Inap	2435
	Puebla	60.2	10	19	9	0	2150
	Tacubaya	60 8	10	16	8	Inap	2309
	Tlaxcala						2240
	Toluca	60.3	8	16	8	0	2675
7	C. Victoria	65.5	15	25	14	0	
	Lampazos						317
	Matamoros	67.6	15	27	14	0	12
	Monterrey	67.6	13	24	13	0	528
	Saltillo	67.0	8	20	8	0	1609
	Tampico	66.2	20	28	19	0	18
	Córdoba	60.1	18	21	17	Inap	871
	Frontera						2
	Jalapa						1399
8	Orizaba	60.0	16	20	16	3	1248
	Puerto México	59.8	25	28	22	145	14
	Río Verde	63.0	11	22	10	0	987
	Tulancingo	61.0	8	32	7	13	2181
	Tuxpan						
	Veracruz	60.8	25	29	24	2	16
	Comitán						1635
9	Salina Cruz						56
	San Cristóbal						2118
	Tapachula	55 0	21		20	59	168
	Tuxtla Gutiérrez						536
	Campeche						25
	C. del Carmen						
	Cozumel						
10	Maxcanú						12
	Mérida	59.8	25	29	23	38	22
	Payo Obispo						4
	Progreso	59.6	25	28	24	4	14
	Valladolid						22

Lluvia en Estaciones Termopluviométricas.

REGIONES		m.m	REGIONES		mm.
1	Altar		4	S. Juan de Gpe.	
	Ensenada			Stgo. Papasquiaro	92
	Nacozari			Sombrerete	Inap
	Navojoa	0		Temósachic	0
	Ures			Tepehuanes	
2	Acaponeta		5	Villa González	0
	Badiraguato	0	6	S. José Iturbide	0
	Choix	0		Tehuacán	0
	Mascota	0		Zamora	0
	San Ignacio	0		Zitácuaro	0
	Tepic	0	7	Camargo, Tamps.	0
	Topolobampo	0		Linares	0
	Huajuapan			Monclova	0
3	Huetamo	0	8	Huauchinango	38
	Iguala	2		Teapa	
	Tamazula	0		Tenosique	
	Unión	0		Villa Hermosa	
	Charcas	0	9	Chiatalapa	
4	La Flor			Matías Romero	
	Nazas	0		Tonalá	
	Peyral	0	10	Champotón	

PREVISION GENERAL

Continuará ascendiendo la temperatura en la porción Noroeste de la República y no tendrá cambio notable en el resto. Habrá lluvias generales en el Istmo de Tehuantepec, en la Península de Yucatán y en la porción Sur de la Vertiente del Pacífico.

Probabilidades para el Día y la Noche de Mañana

REGION 1	Ascenso de temperatura. Cielo medio nublado. No habrá lluvias. Vientos moderados del Oeste.
REGION 2	Ascenso de temperatura. Cielo medio nublado. Lluvias aisladas. Vientos moderados del Oeste.
REGION 3	No habrá cambio de temperatura. Cielo nublado. Lluvias generales. Vientos moderados del Oeste.
REGION 4	Ascenso de temperatura. Cielo despejado. No habrá lluvias.
REGION 5	Ascenso de temperatura. Cielo medio nublado. No habrá lluvias.
REGION 6	No habrá cambio de temperatura. Cielo nublado. Lluvias aisladas.
REGION 7	Ascenso de temperatura. Cielo despejado. No habrá lluvias. Vientos moderados del Noreste.
REGION 8	No habrá cambio de temperatura. Cielo nublado. Lluvias generales. Vientos moderados o algo fuertes del Norte.
REGION 9	No habrá cambio de temperatura. Cielo nublado. Lluvias generales. Vientos fuertes del Noreste.
REGION 10	No habrá cambio de temperatura. Cielo nublado. Lluvias generales. Vientos moderados o algo fuertes del Norte.

EXPLICACIONES Y SIMBOLOS

OBSERVACIONES HECHAS A LAS 6 H. DEL MERIDIANO 105°

Las líneas negras son las ISOBARAS o líneas de igual presión reducida al nivel del mar y a la gravedad normal en milímetros y milibarios.

Las líneas rojas son las ISOTERMAS o líneas de igual temperatura al abrigo.

Las flechas negras indican el rumbo del viento y su intensidad del modo siguiente: débil ——/, moderado ——//, algo fuerte ——///, fuerte ——///, violento ——////, huracanado ——////.

Estado del cielo: despejado ○, medio nublado ◑, nublado ●, lloviendo ▩

FENOMENOS REGISTRADOS EN LAS ULTIMAS 24 HORAS

nieve ✳, granizo ▲, niebla ═, tempestad ⚑, helada ⊔

Precipitación. Con negro: Desde inapreciable hasta 49 mm.

Con rojo: de 50 mm. en adelante.

Las flechas rojas indican la dirección e intensidad de los vientos de velocidad máxima mayores de diez metros por segundo.

Los datos de Estados Unidos son proporcionados por la Oficina Meteorológica de New Orleans, los de la Habana por el Observatorio de Belén y los de El Salvador por el Observatorio de San Salvador.

ESCALA 1:10.000,000.

Zincografía de la Dirección de Estudios Geográficos y Climatológicos

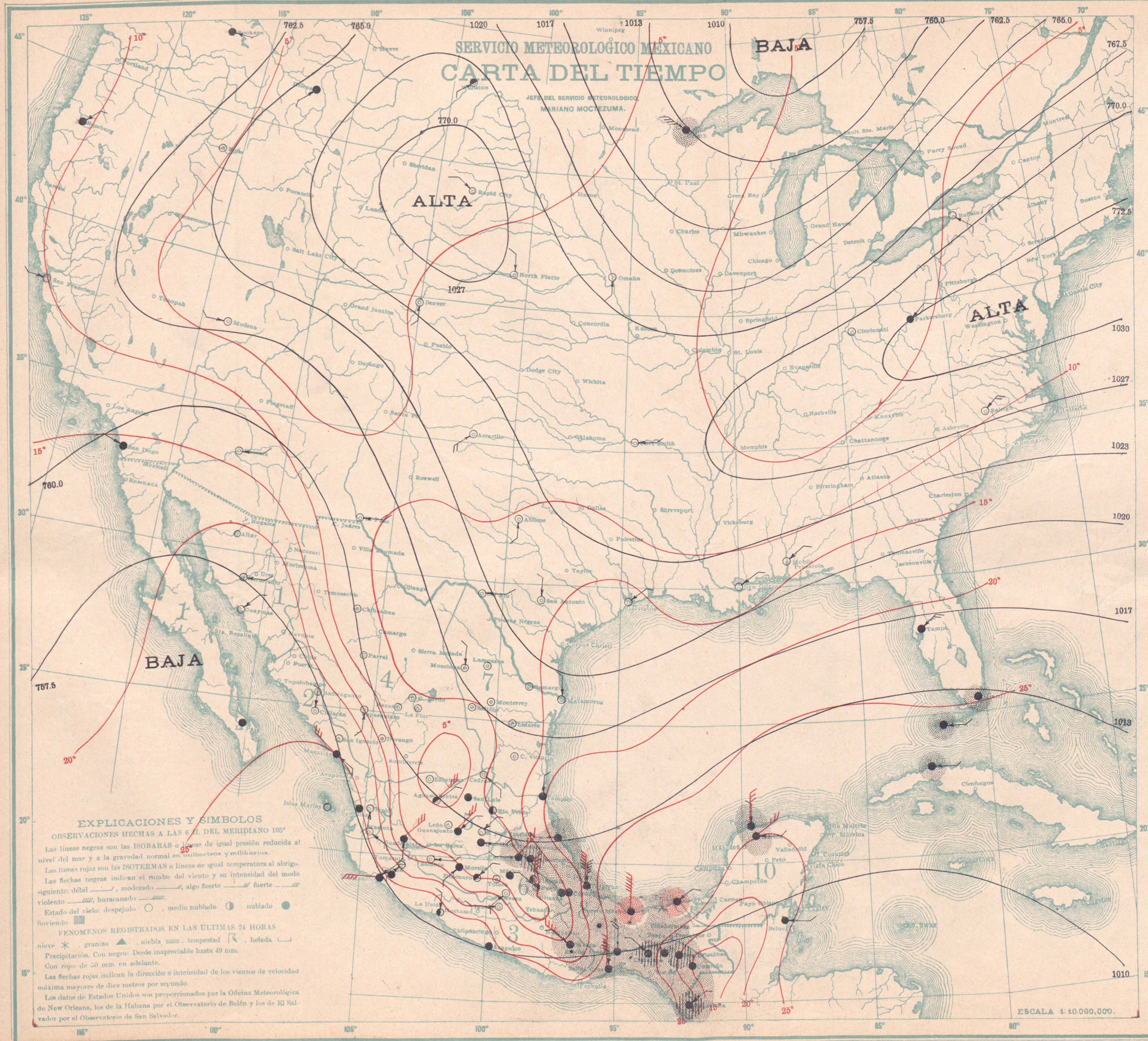

EXPLICACIONES Y SIMBOLOS

OBSERVACIONES HECHAS A LAS 6 H. DEL MERIDIANO 105°

Las líneas negras son las ISOBARAS o líneas de igual presión reducida al nivel del mar y a la gravedad normal en milímetros y milibarios.

Las líneas rojas son las ISOTERMAS o líneas de igual temperatura al abrigo.

Las flechas negras indican el rumbo del viento y su intensidad del modo siguiente: débil, moderado, algo fuerte, fuerte, violento, huracanado.

Estado del cielo: despejado ○, medio nublado ◑, nublado ●, lloviendo.

FENOMENOS REGISTRADOS EN LAS ULTIMAS 24 HORAS

nieve ✳, granizo ▲, niebla, tempestad, helada.

Precipitación. Con negro: Desde inapreciable hasta 49 mm.

Con rojo: de 50 mm. en adelante.

Las flechas rojas indican la dirección e intensidad de los vientos de velocidad máxima mayores de diez metros por segundo.

Los datos de Estados Unidos son proporcionados por la Oficina Meteorológica de New Orleans, los de la Habana por el Observatorio de Belén y los de El Salvador por el Observatorio de San Salvador.

SABADO 15 DE OCTUBRE DE 1927

Regiones	ESTACIONES	Presion al nivel del mar	Temperatura Ambiente	Máxima de ayer	Mínima en últimas 24 h.	Lluvia en 24 h.	Altura del barometro
		+700	°	°	°	mm.	
1	Guaymas	57.0	22	34	22	0	8
	Hermosillo	57.3	23		22	0	243
	La Paz	57.2	21	33	21	0	11
2	Culiacán	56.0	23	36	22	0	53
	Islas Marías	58.0	22	32	21	0	4
	Mazatlán	57.4	26	29	25	0	78
	San Blas	58 0	25	36	25	0	7
3	Acapulco	57.0	25	31	24	Inap	3
	Chilpancingo						1250
	Colima	58.4	18	34	18	0	498
	Manzanillo	57.4	25	32	24	0	4
	Oaxaca	57.5	14	18	12	2	1563
4	C. Juárez						1137
	C. Lerdo	61.6	12	24	12	0	1140
	Chihuahua	62.0	10	26	8	0	1423
	Durango	60.0	11	23	10	0	1886
5	Aguascalientes	60.0	8	22	7	0	1879
	Guadalajara	58.8	6	24	6	0	1575
	Guanajuato	59.7	11	20	10	0	2037
	León	59.8	7	23	6	0	1809
	Querétaro	59.8	11	20	9	0	1842
	S. Luis Potosí	60.5	7	18	5	0	1877
	Zacatecas						2612
6	Cuernavaca	59.0	17	23	15	0	1540
	Morelia	59.6	9	20	9	0	1923
	Pachuca	59.7	7	11	6	Inap	2435
	Puebla	59.2	10		9	0	2150
	Tacubaya	59.5	10	16	8	0	2309
	Tlaxcala	59.4	11	16	9	0	2240
	Toluca	59.4	8	14	6	0	2675
7	C. Victoria						
	Lampazos	64.2	14	29	12	0	317
	Matamoros	65.4	16	28	15	0	12
	Monterrey	63.3	14	24	14	0	528
	Saltillo	63.0	8	20	7	0	1609
	Tampico	63.8	21	26	20	0	18
8	Córdoba	59.4	17	23	17	0	871
	Frontera	58.2	24	30	23	78	2
	Jalapa						1399
	Orizaba	59.3	15	20	15	Inap	1248
	Puerto México						14
	Río Verde	60.6	11	22	10	0	987
	Tulancingo	59.8	9	12	8	1	2181
	Tuxpan	60.0	19	29	18	1	
	Veracruz	55.4	25	27	25	Inap	16
9	Comitán	57.0	16	27	12	20	1635
	Salina Cruz	56.4	26	27	24	Inap	56
	San Cristóbal	57.1	14	20	12	4	2118
	Tapachula	55 4	22	28	20	26	168
	Tuxtla Gutiérrez	57.2	20	27	20	2	536
10	Campeche						25
	C. del Carmen						
	Cozumel						
	Maxcanú						12
	Mérida	59.8	25	28	23	42	22
	Payo Obispo						4
	Progreso	58.6	25	27	24	4	14
	Valladolid						22

Lluvia en Estaciones Termopluviométricas.

REGIONES		m.m	REGIONES		mm.
1	Altar	0	4	S. Juan de Gpe.	
	Ensenada			Stgo. Papasquiaro	0
	Nacozari			Sombrerete	
	Navojoa			Temósachic	
	Ures			Tepehuanes	
2	Acaponeta		5	Villa González	
	Badiraguato	0		S. José Iturbide	0
	Choix		6	Tehuacán	
	Mascota	0		Zamora	0
	San Ignacio	Inap		Zitácuaro	0
	Tepic	0	7	Camargo, Tamps.	0
	Topolobampo			Linares	0
3	Huajuapan			Monclova	0
	Huetamo		8	Huauchinango	
	Iguala	0		Teapa	
	Tamazula	0		Tenosique	
	Unión	0		Villa Hermosa	
4	Charcas	0	9	Cintalapa	5
	La Flor	0		Matías Romero	2
	Nazas	0		Tonalá	
	Parral	0	10	Champotón	

PREVISION GENERAL

La temperatura ascenderá ligeramente en el Norte de la República y continuará baja en el resto del país. Los nublados disminuirán en toda la República y se registrarán muy pocas lluvias. Es probable que en los lugares propensos de la Mesa Central se registren heladas.

Probabilidades para el Día y la Noche de Mañana

REGION 1 — Ascenso de temperatura. Cielo medio nublado. No habrá lluvias. Vientos moderados del Noroeste.

REGION 2 — No habrá cambio de temperatura. Cielo medio nublado. No habrá lluvias. Vientos moderados del Noroeste.

REGION 3 — No habrá cambio de temperatura. Cielo medio nublado. Lluvias aisladas. Vientos débiles del Oeste.

REGION 4 — No habrá cambio de temperatura. Cielo despejado. No habrá lluvias. Heladas ligeras.

REGION 5 — No habrá cambio de temperatura. Cielo despejado. No habrá lluvias. Heladas ligeras.

REGION 6 — No habrá cambio de temperatura. Cielo medio nublado. No habrá lluvias. Heladas ligeras.

REGION 7 — Ascenso de temperatura. Cielo despejado. No habrá lluvias. Vientos moderados del Noreste.

REGION 8 — No habrá cambio de temperatura. Cielo nublado. Lluvias aisladas. Vientos fuertes del Norte.

REGION 9 — No habrá cambio de temperatura. Cielo nublado. Lluvias aisladas. Vientos fuertes del Noreste.

REGION 10 — No habrá cambio de temperatura. Cielo nublado. Lluvias generales. Vientos moderados o algo fuertes del Norte.

Zincografía de la Dirección de Estudios Geográficos y Climatológicos

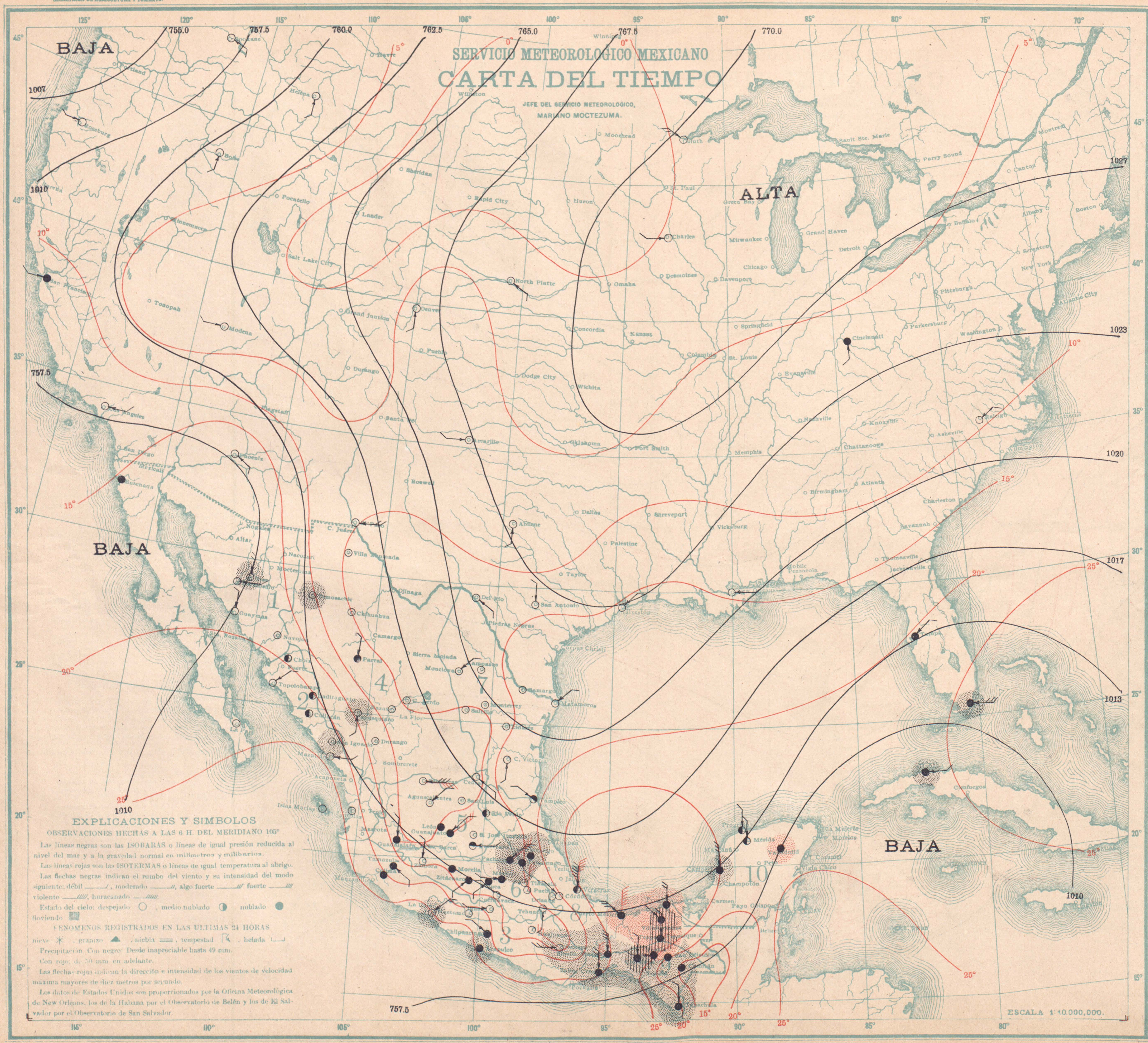

EXPLICACIONES Y SIMBOLOS

OBSERVACIONES HECHAS A LAS 6 H. DEL MERIDIANO 105°

Las líneas negras son las ISOBARAS o líneas de igual presión reducida al nivel del mar y a la gravedad normal en milímetros y milibarios.

Las líneas rojas son las ISOTERMAS o líneas de igual temperatura al abrigo.

Las flechas negras indican el rumbo del viento y su intensidad del modo siguiente: débil, moderado, algo fuerte, fuerte, violento, huracanado.

Estado del cielo: despejado ○, medio nublado ◐, nublado ●, lloviendo.

FENOMENOS REGISTRADOS EN LAS ULTIMAS 24 HORAS

nieve ✳, granizo ▲, niebla, tempestad, helada.

Precipitación. Con negro: Desde inapreciable hasta 49 mm.

Con rojo: de 50 mm. en adelante.

Las flechas rojas indican la dirección e intensidad de los vientos de velocidad máxima mayores de diez metros por segundo.

Los datos de Estados Unidos son proporcionados por la Oficina Meteorológica de New Orleans, los de la Habana por el Observatorio de Belén y los de El Salvador por el Observatorio de San Salvador.

DOMINGO 16 DE OCTUBRE DE 1927

Regiones	Estaciones	Presión al nivel del mar	Temperatura: Ambiente	Temperatura: Máxima de ayer	Temperatura: Mínima en últimas 24 h.	Lluvia en 24 h.	Altura del barómetro
		+700	°	°	°	mm.	
1	Guaymas	57.6	19	33	19	0	8
	Hermosillo	58.0	23	—	22	0	248
	La Paz						11
2	Culiacán	58.0	24	37	24	0	53
	Islas Marías	58.0	22	33	21	0	4
	Mazatlán	57.8	25	29	25	0	78
	San Blas	58.0	24	36	19	0	7
3	Acapulco	57.8	24	33	24	12	3
	Chilpancingo						1250
	Colima	58.0	20	33	20	0	498
	Manzanillo						4
	Oaxaca	59.1	13	18	12	Inap	1563
4	C. Juárez	62.5	10	28	9	0	1137
	C. Lerdo	61.3	12	24	12	0	1140
	Chihuahua	62.0	11	26	10	0	1423
	Durango	60.5	10	23	8	0	1886
5	Aguascalientes	61.0	11	23	8	0	1879
	Guadalajara	59.4	9	23	8	0	1575
	Guanajuato	70.4	11	20	10	0	2037
	León	60.2	10	25	9	0	1809
	Querétaro	60.6	10	18	9	0	1842
	S. Luis Potosí	61.6	8	21	5	0	1877
	Zacatecas	61.8	8	13	6	0	2612
6	Cuernavaca	60.1	17	23	15	0	1540
	Morelia	59.6	12	20	10	0	1923
	Pachuca	60.8	8	13	7	Inap.	2435
	Puebla	60.4	12	19	7	0	2150
	Tacubaya	60.3	11	15	10	0	2309
	Tlaxcala	60.8	9	18	7	0	2240
	Toluca	60.0	9	18	8	0	2675
7	C. Victoria	63.6	16	26	15	0	
	Lampazos	65.5	14	27	11	0	317
	Matamoros	65.2	16	29	15	0	12
	Monterrey	65.2	14	24	14	0	528
	Saltillo	64.1	8	20	8	0	1609
	Tampico	63.6	20	27	19	0	18
8	Córdoba	60.4	16	23	15	0	871
	Frontera	58.8	25	30	23	77	2
	Jalapa						1399
	Orizaba	60.2	15	19	14	0	1248
	Puerto México	59.4	25	27	23	77	14
	Río Verde	62.0	11	23	10	0	987
	Tulancingo	61.2	10	15	9	2	2181
	Tuxpan						
	Veracruz	60.8	26	27	23	0	16
9	Comitán	57.5	15	22	14	25	1635
	Salina Cruz	58.0	25	28	22	Inap	56
	San Cristóbal						2118
	Tapachula	56.0	21	25	20	48	168
	Tuxtla Gutiérrez	58.0	20	23	20	8	536
10	Campeche						25
	C. del Carmen						
	Cozumel						
	Maxcanú						12
	Mérida						22
	Payo Obispo						4
	Progreso						14
	Valladolid						22

Lluvia en Estaciones Termopluviométricas.

Regiones	Estaciones	m.m	Regiones	Estaciones	mm.
1	Altar		4	S. Juan de Gpe.	
	Ensenada	0		Stgo. Papasquiaro	Inap
	Nacozari			Sombrerete	
	Navojoa	0		Temósachic	Inap
	Ures	Inap		Tepehuanes	
2	Acaponeta		5	Villa González	0
	Badiraguato	0		S. José Iturbide	0
	Choix	0	6	Tehuacán	0
	Mascota			Zamora	0
	San Ignacio	5		Zitácuaro	0
	Tepic		7	Camargo, Tamps.	0
	Topolobampo	0		Linares	0
3	Huajuapan	0		Monclova	0
	Huetamo	0	8	Huauchinango	4
	Iguala	0		Teapa	284
	Tamazula	0		Tenosique	
	Unión	Inap		Villa Hermosa	170
4	Charcas	0	9	Cintalapa	10
	La Flor			Matías Romero	Inap
	Nazas	0		Tonalá	
	Parral	0	10	Champotón	

PREVISION GENERAL

La temperatura continuará ascendiendo al Norte de la República y no tendrá cambio notable en el resto del país. Sólo se registrarán lluvias en la región del Istmo de Tehuantepec y en la porción Media de la Vertiente del Pacífico. En la Mesa Central se registrarán heladas ligeras.

Probabilidades para el Día y la Noche de Mañana

REGION 1 — Ascenso de temperatura. Cielo medio nublado. No habrá lluvias. Vientos moderados del Oeste.

REGION 2 — No habrá cambio de temperatura. Cielo nublado. Lluvias aisladas. Vientos moderados del Oeste.

REGION 3 — No habrá cambio de temperatura. Cielo medio nublado. Lluvias aisladas. Vientos débiles del Oeste.

REGION 4 — Ascenso de temperatura. Cielo despejado. Lluvias aisladas.

REGION 5 — No habrá cambio de temperatura. Cielo despejado. Heladas ligeras.

REGION 6 — No habrá cambio de temperatura. Cielo despejado. Heladas ligeras.

REGION 7 — Ascenso de temperatura. Cielo despejado. No habrá lluvias. Vientos moderados del Noreste.

REGION 8 — No habrá cambio de temperatura. Cielo nublado. Lluvias generales. Vientos fuertes del Norte.

REGION 9 — No habrá cambio de temperatura. Cielo nublado. Lluvias aisladas. Vientos moderados o algo fuertes del Norte.

REGION 10 — No habrá cambio de temperatura. Cielo nublado. Lluvias generales. Vientos fuertes del Norte.

Zincografía de la Dirección de Estudios Geográficos y Climatológicos.