National Oceanic and Atmospheric Administration

ERRATA NOTICE

One or more conditions of the original document may affect the quality of the image, such as:

Discolored pages
Faded or light ink
Binding intrudes into the text

This has been a co-operative project between the NOAA Central Library and the Climate Database Modernization Program, National Climate Data Center (NCDC). To view the original document, please contact the NOAA Central Library in Silver Spring, MD at (301) 713-2607 x124 or Library.Reference@noaa.gov

HOV Services
Imaging Contractor
12200 Kiln Court
Beltsville, MD 20704-1387
July 23, 2010

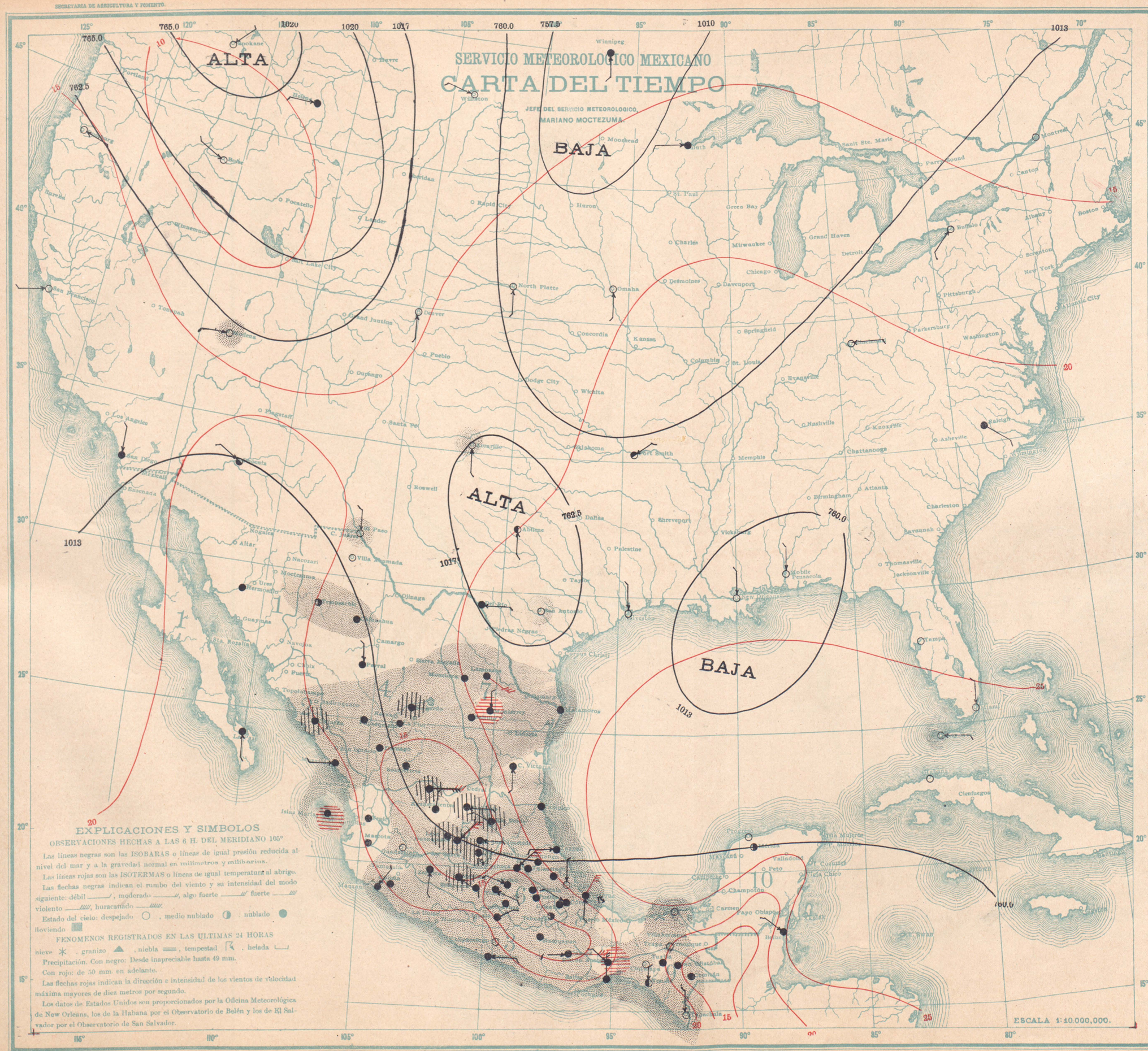

SABADO 17 DE SEPTIEMBRE DE 1927

Regiones	ESTACIONES	Presión al nivel del mar +700	Temperatura Ambiente °	Máxima de ayer °	Mínima en últimas 24 h. °	Lluvia en 24 h. mm.	Altura del barómetro
1	Guaymas.						8
	Hermosillo	57.6	24		24	0	248
	La Paz.	58.2	22	27	21	0	11
	Culiacán.	58.6	24	35	23	5	53
2	Islas Marías.	59.0	24	27	23	57	4
	Mazatlán.	59.0	24	26	23	7	78
	San Blas.						7
	Acapulco.	59.2	24	30	23	20	5
	Chilpancingo.						1250
3	Colima.	58.6	20	28	19	1	498
	Manzanillo	58.8	24		23	0	4
	Oaxaca.	59.4	15	24	14	0	1563
4	C. Juárez.	59.8	17		17	0	1137
	C. Lerdo.	60 2	18	26	17	5	1140
	Chihuahua.	59.8	19	27	17	Inap	1423
	Durango.	60.2	15	24	14	18	1886
	Aguascalientes.	59.7	15	20	15	10	1879
	Guadalajara.	58.6	17	24	16	7	1575
5	Guanajuato.	57.9	15	20	14	20	2037
	León.	57.3	15	20	14	22	1809
	Querétaro.	60.0	15	21	14	14	1842
	S. Luis Potosí.	60.8	12	20	12	12	1877
	Zacatecas.	59 8	11	12	10	27	2612
	Cuernavaca.	59.4	17	23	16	15	1540
	Morelia.	59.0	15	20	15	9	1923
	Pachuca.	60.2	12	19	12	4	2435
6	Puebla.	59 6	14	21	14	0	2150
	Tacubaya.	59.0	13	22	12	6	2309
	Tlaxcala	59.8	14	28	13	5	2240
	Toluca.	59.6	11	16	10	16	2675
	C. Victoria	60.4	21	27	21	15	
	Lampazos.	61.4	24	32	21	Inap	317
7	Matamoros.	61.8	23	27	22	9	12
	Monterrey.	62.0	21	24	20	96	528
	Saltillo.						1609
	Tampico.	60.6	24	27	24	1	18
	Córdoba	59.2	20	25	18	33	871
	Frontera.						2
	Jalapa.	59.6	18	22	16	2	1399
	Orizaba.	59.8	17	22	16	9	1248
8	Puerto México.						14
	Río Verde.	60.4	16	21	16	39	987
	Tulancingo	60.0	13	21	13	6	2181
	Tuxpan	62 2	26	29	21	19	
	Veracruz	59.4	23	30	22	45	16
	Comitán	57.6	14	25	13	0	1635
9	Salina Cruz.	58.4	23	28	23	1	56
	San Cristóbal	58.0	12	19	10	8	2113
	Tapachula	57.6	21	29	19	18	168
	Tuxtla Gutiérrez.	58.2	21	27	21	0	536
	Campeche.						25
	C. del Carmen						
	Cozumel						
10	Maxcanú.						12
	Mérida.	60 0	26	34	23	0	22
	Payo Obispo						4
	Progreso.	60.6	26	28	25	0	14
	Valladolid.						22

Lluvia en Estaciones Termopluviométricas.

Regiones		m.m	Regiones		mm.
1	Altar.		4	S. Juan de Gpe.	
	Ensenada			Stgo. Papasquiaro	15
	Nacozari.			Sombrerete	
	Navojoa.	6		Temósachic	Inap
	Ures			Tepehuanes.	
2	Acaponeta.		5	Villa González	Inap
	Badiraguato.			S. José Iturbide.	6
	Choix.		6	Tehuacán	3
	Mascota	10		Zamora.	14
	San Ignacio.			Zitácuaro	10
	Tepic.		7	Camargo, Tamps.	0
	Topolobampo.			Linares.	
	Huajuapan	Inap		Monclova	7
3	Huetamo		8	Huauchinango	52
	Iguala	24		Teapa	
	Tamazula	1		Tenosique.	
	Unión.			Villa Hermosa.	
	Charcas.	4	9	Ciutalapa	3
4	La Flor.	2		Matías Romero.	61
	Nazas.			Tonalá	3
	Parral	0	10	Champotón	

PREVISION GENERAL

La temperatura descenderá ligeramente al Norte del país. Habrá lluvias aisladas en el Norte de la República y disminuirán en la porción Sur. En los Estados del Noroeste dominará buen tiempo.

Probabilidades para el Día y la Noche de Mañana

REGION 1 — Ascenso de temperatura. Cielo despejado. Lluvias aisladas. Vientos débiles del Este.

REGION 2 — Descenso de temperatura. Cielo nublado. Lluvias aisladas. Vientos moderados del Oeste.

REGION 3 — No habrá cambio de temperatura. Cielo nublado. Lluvias aisladas. Vientos débiles del Oeste.

REGION 4 — Descenso de temperatura. Cielo nublado. Lluvias aisladas.

REGION 5 — No habrá cambio de temperatura. Cielo nublado. Lluvias generales.

REGION 6 — No habrá cambio de temperatura. Cielo nublado. Lluvias generales.

REGION 7 — Descenso de temperatura. Cielo nublado. Lluvias aisladas. Vientos débiles del Este.

REGION 8 — No habrá cambio de temperatura. Cielo nublado. Lluvias generales. Vientos moderados del Noreste.

REGION 9 — No habrá cambio de temperatura. Cielo nublado. Lluvias generales. Vientos moderados del Norte.

REGION 10 — No habrá cambio de temperatura. Cielo nublado. Lluvias generales. Vientos moderados del Este.

Zincografía de la Dirección de Estudios Geográficos y Climatológicos

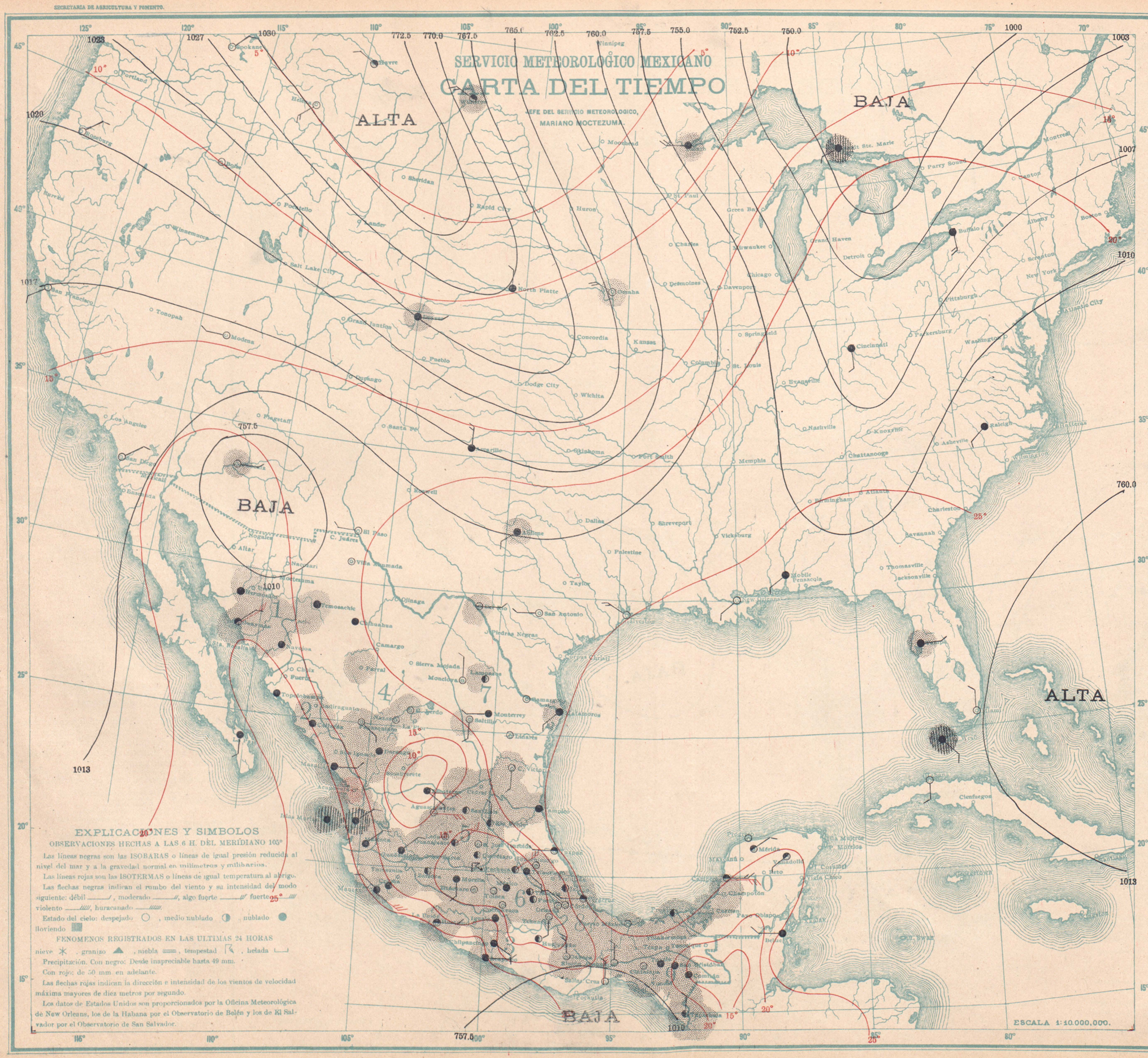

DOMINGO 18 DE SEPTIEMBRE DE 1927

Regiones	ESTACIONES	Presión al nivel del mar	Temperatura Ambiente	Temperatura Máxima de ayer	Temperatura Mínima en el último	Lluvia en 24 h.	Altura del barómetro
		m/m	°	°	°	mm.	
1	Guaymas	58.2	24	30	24	Inap	8
	Hermosillo	58.0	24	—	23	0	248
	La Paz	58.6	22	28	20	0	11
2	Culiacán	57.8	25	34	24	5	53
	Islas Marías	58.0	25	29	24	2	4
	Mazatlán	58.4	25	27	24	Inap	78
	San Blas						7
	Acapulco	59.0	24	31	23	Inap	3
	Chilpancingo						1250
3	Colima	57.8	20	28	20	2	498
	Manzanillo	58.2	24	33	24	Inap	4
	Oaxaca	58.2	13	26	12	1	1563
4	C. Juárez	58.0	17	—	16	0	1137
	C. Lerdo	58.5	19	25	18	6	1140
	Chihuahua	58.2	20	29	19	0	1423
	Durango	58.3	15	19	14	3	1886
	Aguascalientes	58.4	16	21	14	Inap	1879
5	Guadalajara	58.2	16	23	15	21	1575
	Guanajuato	58.6	14	22	13	1	2037
	León	58.5	15	24	13	17	1809
	Querétaro	58.8	14	22	13	Inap	1842
	S. Luis Potosí	58.8	14	20	13	1	1877
	Zacatecas	58.4	10	14	9	0	2612
6	Cuernavaca	59.1	19	23	15	5	1540
	Morelia	59.0	14	20	13	13	1923
	Pachuca	59.2	10	17	10	3	2435
	Puebla	59.2	13	19	11	11	2150
	Tacubaya	59.0	12	22	8	2	2309
	Tlaxcala	59.2	11	19	9	0	2240
	Toluca	59.1	10	16	8	2	2675
	C. Victoria	59.5	21	—	20	Inap	
7	Lampasos	59.2	26	34	25	Inap	317
	Matamoros	59.6	23	34	22	Inap	12
	Monterrey	59.4	21	28	20	0	528
	Saltillo	59.2	16	24	14	Inap	1609
	Tampico	59.4	25	31	23	1	18
	Córdoba	59.4	18	26	16	Inap	871
	Frontera	59.0	23	31	22	1	2
	Jalapa	59.5	16	23	13	8	1399
8	Orizaba	59.2	16	20	15	7	1248
	Puerto México						14
	Río Verde	59.0	17	23	17	2	987
	Tulancingo	59.2	11	20	10	16	2181
	Tuxpan	59.4	24	30	21	0	
	Veracruz	59.4	23	30	23	5	16
9	Comitán	58.0	15	25	13	1	1635
	Salina Cruz	57.6	23	29	22	0	56
	San Cristóbal	58.2	10	19	9	2	2118
	Tapachula	57.8	22	31	20	18	168
	Tuxtla Gutiérrez	58.2	21	29	21	Inap	536
	Campeche	59.4	27	29	16	0	25
10	C. del Carmen						
	Cozumel						
	Maxcanú						12
	Mérida	59.0	26	34	24	0	22
	Payo Obispo						4
	Progreso	58.8	25	29	24	0	14
	Valladolid	59.8	24	31	21	0	22

Lluvia en Estaciones Termopluviométricas.

Regiones	Estaciones	m.m	Regiones	Estaciones	mm.
1	Altar		4	S. Juan de Gpe.	
	Ensenada			Stgo. Papasquiaro	21
	Nacozari			Sombrerete	
	Navojoa	7		Temósachic	9
	Ures			Tepehuanes	
2	Acaponeta		5	Villa González	0
	Badiraguato			S. José Iturbide	1
	Choix		6	Tehuacán	0
	Mascota	6		Zamora	12
	San Ignacio		7	Zitácuaro	6
	Tepic			Camargo, Tamps.	0
	Topolobampo	0		Linares	0
	Huajuapan	0		Monclova	0
3	Huetamo		8	Huauchinango	
	Iguala	13		Teapa	
	Tamazula			Tenosique	0
	Unión		9	Villa Hermosa	0
4	Charcas	Inap		Chiltalapa	1
	La Flor			Matías Romero	6
	Nazas		10	Tonalá	Inap
	Parral	3		Champotón	

PREVISION GENERAL

La temperatura descenderá al Noreste de la República y en la Vertiente del Golfo de México donde habrá lluvias generales. En el Golfo soplará Norte.

Probabilidades para el Día y la Noche de Mañana

REGION 1
No habrá cambio de temperatura.
Cielo medio nublado.
Lluvias aisladas.
Vientos moderados del Noroeste.

REGION 2
Ascenso de temperatura.
Cielo nublado.
Lluvias aisladas.
Vientos moderados del Oeste.

REGION 3
Ascenso de temperatura.
Cielo nublado.
Lluvias generales.
Vientos moderados del Suroeste.

REGION 4
Descenso de temperatura.
Cielo nublado.
Lluvias aisladas.

REGION 5
No habrá cambio de temperatura.
Cielo medio nublado.
Lluvias aisladas.

REGION 6
No habrá cambio de temperatura.
Cielo nublado.
Lluvias generales.

REGION 7
Descenso de temperatura.
Cielo nublado.
Lluvias generales.
Vientos moderados o algo fuertes del Norte.

REGION 8
Descenso de temperatura.
Cielo nublado.
Lluvias generales.
Vientos fuertes del Norte.

REGION 9
No habrá cambio de temperatura.
Cielo nublado.
Lluvias generales.
Vientos moderados o algo fuertes del Norte.

REGION 10
Descenso de temperatura.
Cielo medio nublado.
Lluvias aisladas.
Vientos moderados del Noreste.

Zincografía de la Dirección de Estudios Geográficos y Climatológicos

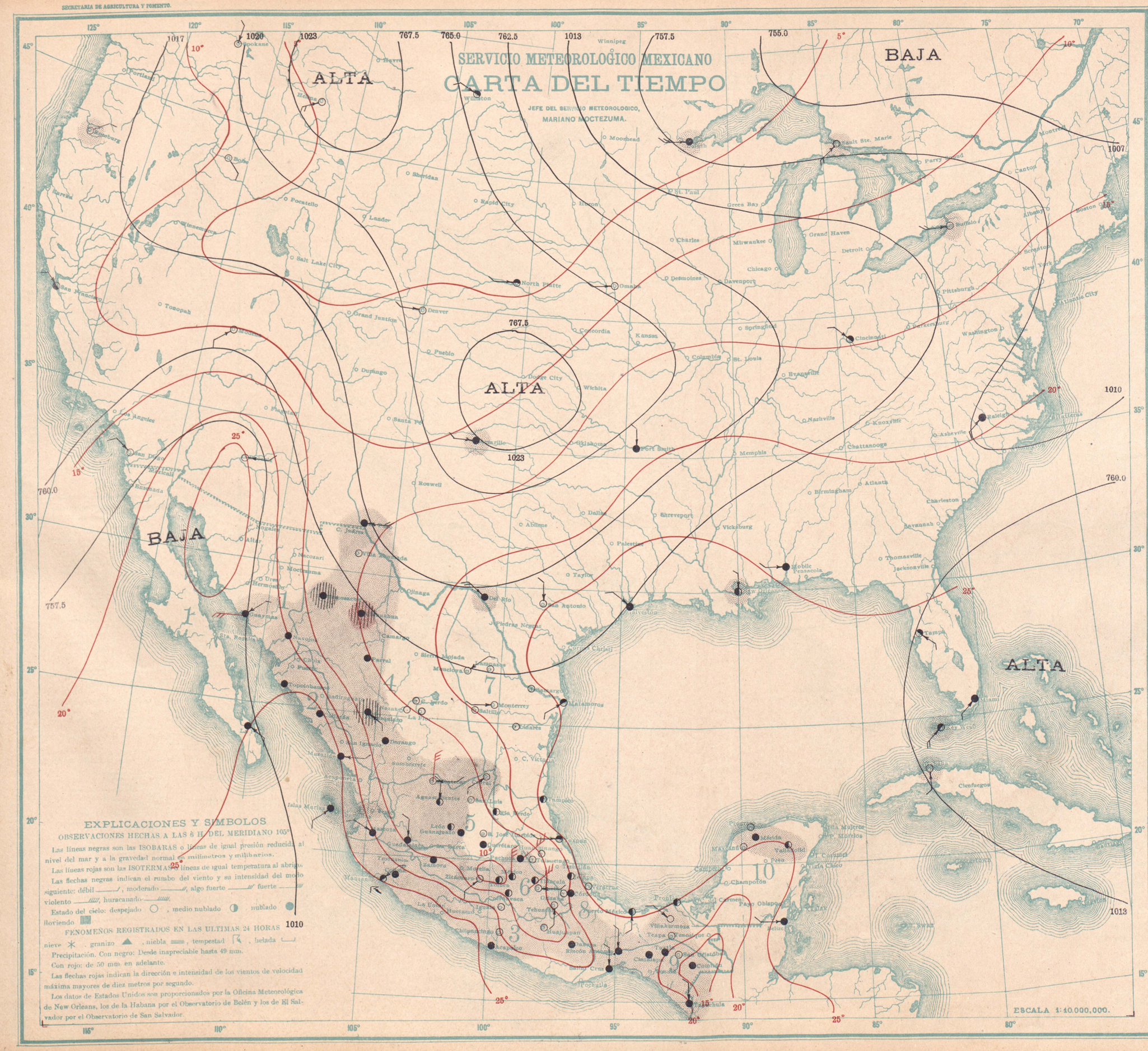

LUNES 19 DE SEPTIEMBRE DE 1927

Regiones	ESTACIONES	Presión a nivel del mar	Temperatura Ambiente	Máxima de ayer	Mínima en últimas 24 h.	Lluvia en 24 h.	Altura del barómetro
		+700	°	°	°	mm.	
1	Guaymas	58.6	24	32	23	18	8
	Hermosillo						248
	La Paz	57.4	24	28	23	0	11
	Culiacán	58.8	23	32	23	3	58
2	Islas Marías	58.6	23	29	22	8	4
	Mazatlán	58.8	25	27	25	33	78
	San Blas						7
	Acapulco	59.0	23	30	22	15	3
	Chilpancingo						1250
3	Colima	59.0	20	29	19	5	498
	Manzanillo	58.8	24		23	6	4
	Oaxaca	58.8	16	25	15	24	1563
4	C. Juárez	62.8	16	29	16	6	1137
	C. Lerdo	59.0	19	29	18	0	1140
	Chihuahua	59.9	16	26	14	50	1423
	Durango	58.9	16	25	15	4	1886
	Aguascalientes	59.1	15	26	13	13	1879
	Guadalajara	59.1	16	25	15	4	1575
5	Guanajuato	59.0	13	23	12	0	2037
	León	59.1	14	24	13	1	1809
	Querétaro	59.0	13	23	12	0	1842
	S. Luis Potosí	59.2	12	25	12	0	1877
	Zacatecas	58.9	11	17	10	Inap	2612
	Cuernavaca	58.9	16	22	15	4	1540
	Morelia						1923
	Pachuca	59.1	10	19	9	Inap	2435
6	Puebla	59.3	14	22	11	29	2150
	Tacubaya	59.4	11	22	10	7	2309
	Tlaxcala	59.3	14	21	12	2	2240
	Toluca	59.2	9		9	3	2675
	C. Victoria						
7	Lampazos	60.5	23	38	23	0	317
	Matamoros	59.8	23	35	22	0	12
	Monterrey	59.8	20	31	19	0	528
	Saltillo	59.6	16	26	15	0	1609
	Tampico	59.6	25	32	24	0	18
	Córdoba	59.5	18	26	16	1	871
	Frontera	59.6	25	32	23	0	2
	Jalapa	59.4	16	23	15	5	1399
	Orizaba	59.3	15	23	14	4	1248
8	Puerto México	59.4	26	30	23	0	14
	Río Verde	59.5	15	27	14	0	987
	Tulancingo	59.5	9	21	7	0	2181
	Tuxpan	59.3	24	32	21	0	
	Veracruz	59.6	24	31	23	0	16
	Comitán	59.2	15	26	13	8	1635
9	Salina Cruz	58.4	23	30	21	0	56
	San Cristóbal						2118
	Tapachula	58.8	21	30	19	15	168
	Tuxtla Gutiérrez	59.1	21	30	21	3	536
	Campeche						25
	C. del Carmen						
	Cozumel						
10	Maxcanú						12
	Mérida	59.8	25	32	23	Inap	22
	Payo Obispo						4
	Progreso	59.8	23	28	23	0	14
	Valladolid	59.4	24	30	22	1	22

Lluvia en Estaciones Termopluviométricas.

		mm.			mm.
REGIONES 1	Altar		REGIONES 4	S. Juan de Gpe.	
	Ensenada			Stgo. Papasquiaro	12
	Nacozari			Sombrerete	
	Navojoa	2		Temósachic	5
	Ures			Tepehuanes	
REGIONES 2	Acaponeta		REGIONES 5	Villa González	27
	Badiraguato			S. José Iturbide	0
	Choix		REGIONES 6	Tehuacán	0
	Mascota	6		Zamora	11
	San Ignacio			Zitácuaro	3
	Tepic		REGIONES 7	Camargo, Tamps.	0
	Topolobampo	6		Linares	0
	Huajuapan	Inap		Monclova	0
REGIONES 3	Huetamo		REGIONES 8	Huauchinango	
	Iguala	0		Teapa	
	Tamazula			Tenosique	
	Unión			Villa Hermosa	15
REGIONES 4	Charcas	Inap	REGIONES 9	Cintalapa	3
	La Flor	0		Matías Romero	Inap
	Nazas	0	REGIONES 10	Tonalá	
	Parral	1		Champotón	

PREVISION GENERAL

La temperatura descenderá ligeramente en la porción Sur del país. Habrá lluvias generales en la Vertiente del Golfo de México y en las Mesas Central y del Norte y disminuirán ligeramente en la Vertiente del Pacífico.

Probabilidades para el Día y la Noche de Mañana

REGION 1
- Ascenso de temperatura.
- Cielo nublado.
- Lluvias aisladas.
- Vientos moderados del Oeste.

REGION 2
- No habrá cambio de temperatura.
- Cielo nublado.
- Lluvias generales.
- Vientos moderados del Oeste.

REGION 3
- No habrá cambio de temperatura.
- Cielo nublado.
- Lluvias generales.
- Vientos débiles del Oeste.

REGION 4
- No habrá cambio de temperatura.
- Cielo nublado.
- Lluvias generales.

REGION 5
- Descenso de temperatura.
- Cielo nublado.
- Lluvias generales.

REGION 6
- Descenso de temperatura.
- Cielo nublado.
- Lluvias generales.

REGION 7
- No habrá cambio de temperatura.
- Cielo nublado.
- Lluvias generales.
- Vientos débiles del Noreste.

REGION 8
- Descenso de temperatura.
- Cielo nublado.
- Lluvias generales.
- Vientos moderados o algo fuertes del Noreste

REGION 9
- No habrá cambio de temperatura.
- Cielo nublado.
- Lluvias aisladas.
- Vientos moderados o algo fuertes del Norte.

REGION 10
- Descenso de temperatura.
- Cielo nublado.
- Lluvias generales.
- Vientos moderados del Noreste.

Zincografía de la Dirección de Estudios Geográficos y Climatológicos

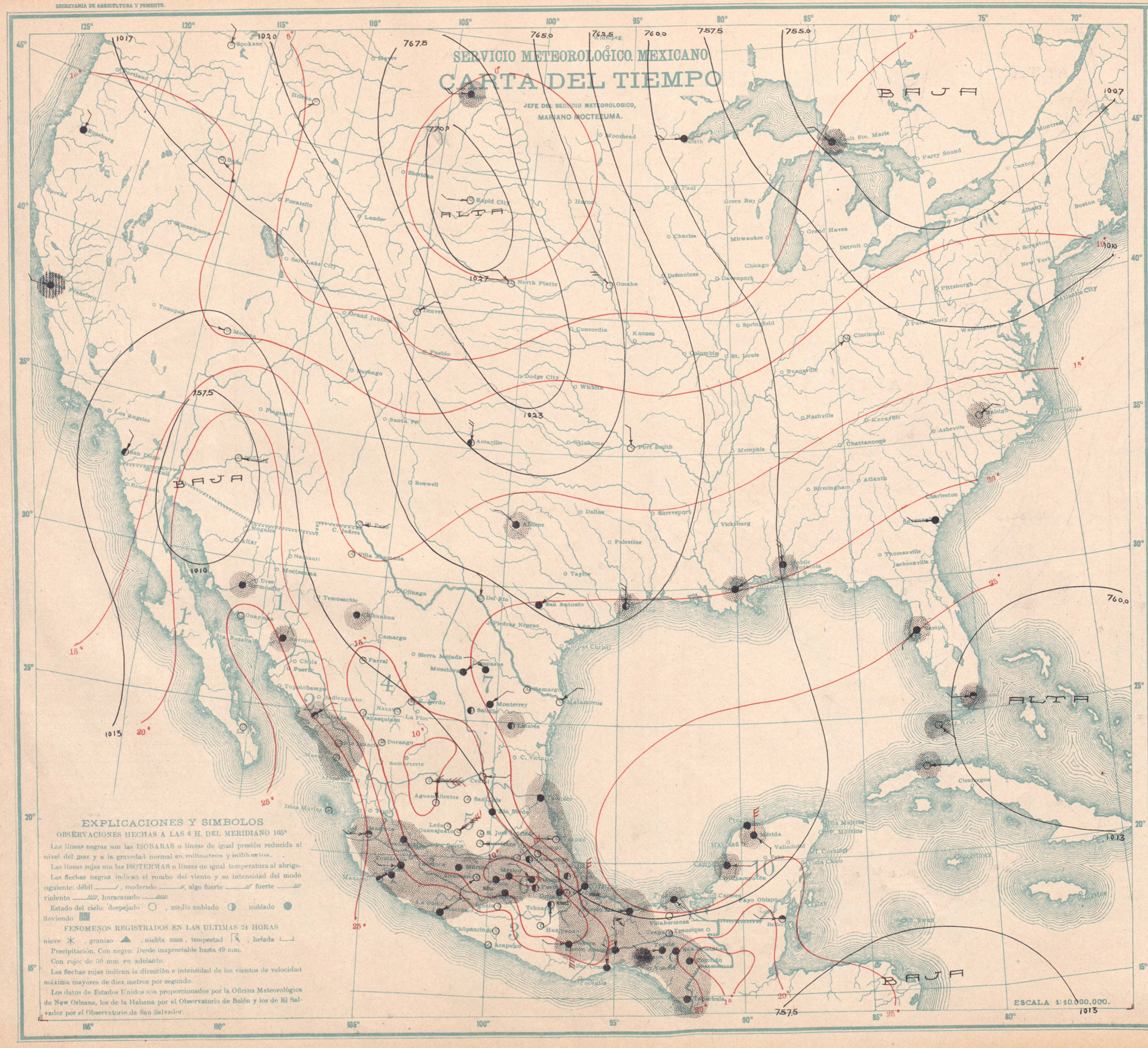

MARTES 20 DE SEPTIEMBRE DE 1927

Regiones	Estaciones	Presión a nivel del mar	Temperatura Ambiente	Máxima de 24 horas	Mínima en 24 horas	Lluvia en 24 h.	Altura del barómetro
		+700	°	°	°	mm	
1	Guaymas						8
	Hermosillo	58.2	23		23	Inap	248
	La Paz						11
2	Culiacán	58.0	22	32	22	1	53
	Islas Marías	58 4	24	31	23	0	4
	Mazatlán	58.2	26	27	25	1	78
	San Blas						7
	Acapulco	58 8	22	31	22	0	3
	Chilpancingo						1250
3	Colima	58.6	20	29	19	Inap	498
	Manzanillo	59.2	24	34	24	0	4
	Oaxaca	58.5	15	27	13	7	1563
4	C. Juárez	60.3	17	28	16	0	1137
	C. Lerdo	59 4	17	29	17	0	1140
	Chihuahua	60 2	16	21	15	23	1423
	Durango	58 8	13	25	12	0	1888
	Aguascalientes	59.5	13	25	11	0	1879
	Guadalajara	59.0	15	23	15	9	1575
5	Guanajuato	59.6	14	23	13	0	2037
	León	59.6	14	23	13	0	1809
	Querétaro	59.7	12	22	11	0	1842
	S. Luis Potosí	59 8	13	24	10	0	1877
	Zacatecas	59 5	8	17	8	0	2612
	Cuernavaca	59.6	17	23	15	3	1540
	Morelia	59.5	15	20	14	11	1923
6	Pachuca	59 8	10	20	10	1	2435
	Puebla	59 8	13	22	12	1	2150
	Tacubaya	59.8	12	22	11	6	2309
	Tlaxcala	59.9	12	21	10	2	2240
	Toluca	59.6	10	16	9	Inap	2675
	C. Victoria						
7	Lampazos	61.0	22	36	20	0	317
	Matamoros	60.8	23	35	23	0	12
	Monterrey	60.8	22	31	21	0	528
	Saltillo	60.4	15	26	14	0	1609
	Tampico	60.4	24	33	24	1	18
	Córdoba	60.0	19	27	17	4	871
	Frontera	59.2	24	30	23	5	2
	Jalapa	60 2	15	24	14	15	1399
	Orizaba	59.8	16	23	15	3	1248
8	Puerto México	59.2	24	30	22	23	14
	Río Verde	59.8	17	28	16	0	987
	Tulancingo	60.0	12	22	11	Inap	2181
	Tuxpan	60.2	23	34	20	5	
	Veracruz	60.2	25	31	23	10	16
	Comitán	58.4	15	26	13	6	1635
9	Salina Cruz	58.0	23	30	23	0	56
	San Cristóbal	58.5	12	19	11	21	2118
	Tapachula	58 0	22	31	20	8	168
	Tuxtla Gutiérrez	58 6	22	29	21	1	536
	Campeche	60.0	26	29	25	17	25
	C. del Carmen						
	Cozumel						
10	Maxcanú						12
	Mérida	60 2	25	33	24	Inap	22
	Payo Obispo						4
	Progreso	60.0	26	28	25	0	14
	Valladolid						22

Lluvia en Estaciones Termopluviométricas.

Regiones	Estaciones	m.m.
1	Altar	
	Ensenada	
	Nacozari	
	Navojoa	1
	Ures	
2	Acaponeta	
	Badiraguato	
	Choix	
	Mascota	8
	San Ignacio	2
	Tepic	
	Topolobampo	
	Huajuapan	
3	Huetamo	
	Iguala	
	Tamazula	1
	Unión	1
4	Charcas	0
	La Flor	
	Nazas	0
	Parral	

Regiones	Estaciones	mm.
4	S. Juan de Gpe.	
	Stgo. Papasquiaro	
	Sombrerete	
	Temósachic	
	Tepehuanes	
5	Villa González	0
	S. José Iturbide	0
6	Tehuacán	0
	Zamora	
	Zitácuaro	12
7	Camargo, Tamps.	0
	Linares	5
8	Monclova	0
	Huauchinango	
	Teapa	
	Tenosique	
	Villa Hermosa	
9	Cintalapa	0
	Matías Romero	2
	Tonalá	
10	Champotón	

PREVISION GENERAL

En la Vertiente del Golfo de México y al Sur de la República descenderá la temperatura. Habrá lluvias aisladas en la Vertiente del Pacífico y en la parte Norte de la Meseta y se registrarán generales en la Vertiente Oriental. En la parte Sur del Golfo de México seguirá soplando NORTE.

Probabilidades para el Día y la Noche de Mañana

REGION 1	Ascenso de temperatura. Cielo medio nublado. Lluvias aisladas. Vientos moderados del Suroeste.
REGION 2	Ascenso de temperatura. Cielo despejado. Lluvias aisladas. Vientos moderados del Oeste.
REGION 3	No habrá cambio de temperatura. Cielo medio nublado. Lluvias aisladas. Vientos débiles del Oeste.
REGION 4	No habrá cambio de temperatura. Cielo medio nublado. Lluvias aisladas.
REGION 5	Ascenso de temperatura. Cielo medio nublado. Lluvias aisladas.
REGION 6	No habrá cambio de temperatura. Cielo nublado. Lluvias generales.
REGION 7	Descenso de temperatura. Cielo nublado. Lluvias generales. Vientos moderados del Noreste.
REGION 8	Descenso de temperatura. Cielo nublado. Lluvias generales. Vientos moderados o algo fuertes del Norte.
REGION 9	No habrá cambio de temperatura. Cielo nublado. Lluvias generales. Vientos moderados o algo fuertes del Norte.
REGION 10	Descenso de temperatura. Cielo medio nublado. Lluvias aisladas. Vientos débiles del Norte.

Zincografía de la Dirección de Estudios Geográficos y Climatológicos

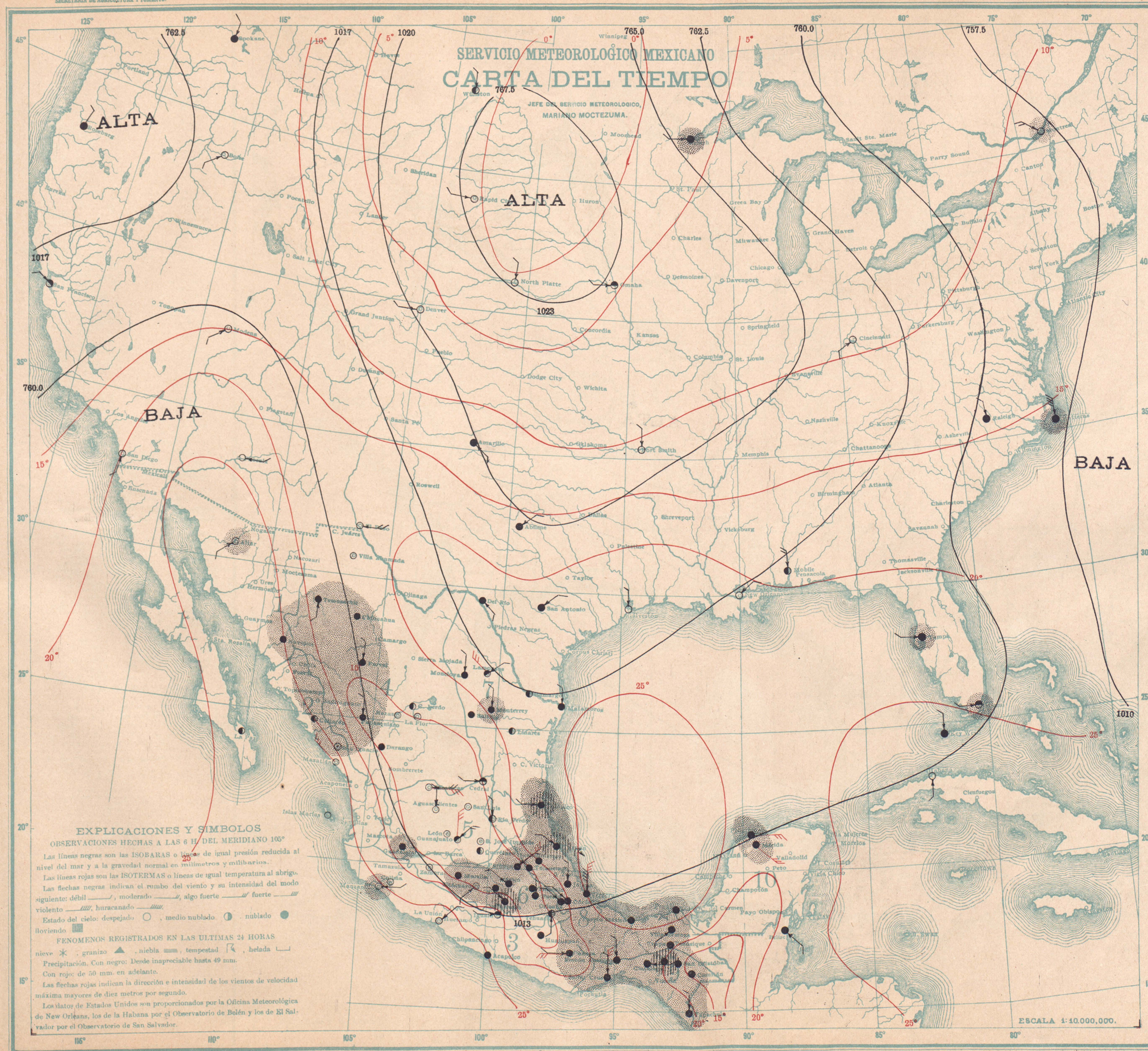

MIERCOLES 21 DE SEPTIEMBRE DE 1927

Regiones	Estaciones	Presión al nivel del mar	Temperatura Ambiente	Temperatura Máxima de ayer	Temperatura Mínima en 24 hs.	Lluvia en 24 h.	Altura del barómetro
		700	°	°	°	mm	
1	Guaymas						8
	Hermosillo						243
	La Paz	58.0	26	30	25	0	11
	Culiacán	58.6	23	31	23	Inap	53
	Islas Marías	58.8	24	30	23	0	4
2	Mazatlán	58.8	26	28	25	Inap	78
	San Blas						7
	Acapulco	58.6	23	32	23	0	3
	Chilpancingo						1250
3	Colima						498
	Manzanillo						4
	Oaxaca	58.6	16	27	15	4	1563
4	C. Juárez	61.0	14	28	11	0	1137
	C. Lerdo	60.6	18	29	17	0	1140
	Chihuahua	60.2	16	21	15	1	1423
	Durango	60.0	14	24	13	0	1886
	Aguascalientes	60.3	13	25	11	0	1879
	Guadalajara	60.0	15	23	15	Inap	1575
5	Guanajuato	60.4	14	24	13	0	2037
	León	60.4	12	26	11	0	1809
	Querétaro	60.3	13	23	12	0	1842
	S. Luis Potosí						1877
	Zacatecas	60.3	8	16	7	0	2612
	Cuernavaca	60.2	18	22	17	4	1540
	Morelia	60.1	15	19	13	23	1923
	Pachuca	60.8	12	18	10	Inap	2435
6	Puebla	60.5	13	21	13	4	2150
	Tacubaya	60.5	12	21	11	5	2309
	Tlaxcala	60.6	13	19	12	9	2240
	Toluca	60.4	11	16	10	6	2675
	C. Victoria						
	Lampazos	61.9	23	31	21	0	317
7	Matamoros	62.0	24	29	23	0	12
	Monterrey	62.0	21	34	21	22	528
	Saltillo	61.7	16	25	13	0	1609
	Tampico	61.4	23	33	23	3	18
	Córdoba	60.0	19	26	17	47	871
	Frontera	58.8	25	30	23	31	2
	Jalapa	60.2	16	24	15	3	1399
	Orizaba	60.0	16	23	16	1	1248
8	Puerto México	59.0	25	29	22	23	14
	Río Verde	61.0	16	27	15	0	987
	Tulancingo	61.0	12	20	11	1	2181
	Tuxpan	61.0	22	32	21	7	
	Veracruz	60.0	26	31	22	56	16
	Comitán	58.3	15	26	13	24	1635
9	Salina Cruz	58.4	24	29	22	Inap	56
	San Cristóbal	58.5	13	19	12	11	2118
	Tapachula	58.0	22	30	20	13	168
	Tuxtla Gutiérrez	58.5	22	27	21	24	536
	Campeche						25
	C. del Carmen						
	Cozumel						
10	Maxcanú						12
	Mérida	59.8	24	30	24	27	22
	Payo Obispo						4
	Progreso	60.0	24	28	23	1	14
	Valladolid						22

Lluvia en Estaciones Termopluviométricas.

Regiones	Estaciones	m.m	Regiones	Estaciones	mm.
1	Altar	3	4	S. Juan de Gpe.	
	Ensenada			Stgo. Papasquiaro	1
	Nacozari			Sombrerete	
	Navojoa	Inap		Temósachic	Inap
	Ures			Tepehuanes	
2	Acaponeta		5	Villa González	0
	Badiraguato			S. José Iturbide	0
	Choix		6	Tehuacán	0
	Mascota			Zamora	
	San Ignacio	3		Zitácuaro	4
	Tepic		7	Camargo, Tamps.	0
	Topolobampo			Linares	0
	Huajuapan	0		Monclova	0
3	Huetamo		8	Huauchinango	
	Iguala	0		Teapa	
	Tamazula			Tenosique	
	Unión	0		Villa Hermosa	8
4	Charcas	0	9	Cintalapa	14
	La Flor	0		Matías Romero	13
	Nazas	0	10	Tonalá	
	Parral	11		Champotón	

PREVISION GENERAL

No habrá cambio de temperatura en ninguna región de la República. Se registrarán lluvias generales en la parte Sur del país y aisladas en el Norte.

Probabilidades para el Día y la Noche de Mañana

REGION 1 — No habrá cambio de temperatura. Cielo medio nublado. Lluvias aisladas. Vientos moderados del Oeste.

REGION 2 — No habrá cambio de temperatura. Cielo nublado. Lluvias generales. Vientos moderados del Oeste.

REGION 3 — No habrá cambio de temperatura. Cielo nublado. Lluvias generales. Vientos débiles del Oeste.

REGION 4 — No habrá cambio de temperatura. Cielo nublado. Lluvias aisladas.

REGION 5 — No habrá cambio de temperatura. Cielo nublado. Lluvias generales.

REGION 6 — No habrá cambio de temperatura. Cielo nublado. Lluvias generales.

REGION 7 — No habrá cambio de temperatura. Cielo nublado. Lluvias aisladas. Vientos débiles del Noreste.

REGION 8 — No habrá cambio de temperatura. Cielo nublado. Lluvias generales. Vientos moderados del Norte.

REGION 9 — No habrá cambio de temperatura. Cielo nublado. Lluvias generales. Vientos moderados o algo fuertes del Norte.

REGION 10 — No habrá cambio de temperatura. Cielo nublado. Lluvias generales. Vientos moderados del Este.

Zincografía de la Dirección de Estudios Geográficos y Climatológicos

JUEVES 22 DE SEPTIEMBRE DE 1927

Regiones	Estaciones	Presión al nivel del mar	Temperatura Ambiente	Temperatura Máxima de ayer	Temperatura Mínima en la última 24 h.	Lluvia en 24 h.	Altura del barómetro
		+700	°	°	°	mm.	
1	Guaymas.						8
	Hermosillo						248
	La Paz.	58.6	26	32	25	0	11
	Culiacán.	58.4	24	34	24	0	58
2	Islas Marías.	59.0	24	30	23	0	4
	Mazatlán.	59.2	25	28	25	0	78
	San Blas.	58.4	25	29	23	36	7
	Acapulco.	59.2	24	32	24	2	3
3	Chilpancingo.						1260
	Colima.	59.0	20	30	19	Inap	498
	Manzanillo	59.2	25	33	25	0	4
	Oaxaca.	59.6	16	21	15	Inap	1563
4	C. Juárez.	61.0	13	29	11	0	1137
	C. Lerdo.	62.0	18	28	17	0	1140
	Chihuahua.	60.5	16	23	15	2	1423
	Durango.	61.0	14	25	13	0	1886
	Aguascalientes.	60.8	14	23	12	0	1879
5	Guadalajara.	60.3	14	24	14	0	1575
	Guanajuato.	60.9	14	22	13	0	2037
	León.	60.8	13	25	12	0	1809
	Querétaro.	61.0	14	23	13	0	1842
	S. Luis Potosí.						1877
	Zacatecas.	61.0	9	15	9	0	2612
	Cuernavaca	61.0	19	23	17	1	1540
	Morelia.	60.7	14	20	13	3	1923
6	Pachuca.	61.0	10	16	10	Inap	2435
	Puebla.	61.0	12	20	11	2	2150
	Tacubaya	61.0	12	19	11	5	2309
	Tlaxcala						2240
	Toluca.	60.8	11	17	10	Inap	2675
	C. Victoria	62.8	22	30	20	2	
	Lampazos.	62.8	23	32	20	Inap	317
7	Matamoros.	63.0	22	33	21	0	12
	Monterrey.	62.8	21	27	21	Inap	528
	Saltillo.	62.6	15	24	13	0	1609
	Tampico.	62.4	24	30	22	26	18
	Córdoba	60.6	19	24	18	48	871
	Frontera.	59.6	24	32	23	3	2
	Jalapa.	61.0	17	23	16	Inap	1399
8	Orizaba.	60.8	17	22	17	11	1248
	Puerto México	60.0	25	27	22	30	14
	Río Verde.	61.8	17	29	16	2	987
	Tulancingo	61.0	12	17	11	2	2181
	Tuxpan	62.0	22	30	21	6	
	Veracruz	60.6	25	28	22	14	16
	Comitán	59.0	16	24	13	Inap	1635
9	Salina Cruz.	58.6	24	29	23	Inap	56
	San Cristóbal	59.1	14	19	11	Inap	2118
	Tapachula	58.4	22	30	20	6	168
	Tuxtla Gutiérrez.	59.1	21	26	21	2	536
	Campeche.	60.0	25	29	24	147	25
	C. del Carmen						
	Cozumel						
10	Maxcanú.	60.2	23	32	22	54	12
	Mérida.	60.6	24	30	23	29	22
	Payo Obispo						4
	Progreso.	60.0	26	28	24	0	14
	Valladolid.	59.6	22	30	22	29	22

Lluvia en Estaciones Termopluviométricas.

Regiones	Estaciones	m.m	Regiones	Estaciones	m.m.
1	Altar.		4	S. Juan de Gpe.	
	Ensenada			Stgo. Papasquiaro	
	Nacozari.			Sombrerete	
	Navojoa.			Temósachic	
	Ures			Tepehuanes.	
	Acaponeta.		5	Villa González	0
2	Badiraguato.			S. José Iturbide.	0
	Choix.		6	Tehuacán	1
	Mascota			Zamora.	
	San Ignacio.			Zitácuaro	1
	Tepic.		7	Camargo, Tamps.	Inap
	Topolobampo.			Linares	
3	Huajuapan			Monclova	0
	Huetamo			Huauchinango	
	Iguala	0	8	Teapa	127
	Tamazula			Tenosique	29
	Unión.	3		Villa Hermosa.	27
4	Charcas.		9	Cintalapa	32
	La Flor.	3		Matías Romero.	1
	Nazas.	0	10	Tonalá	
	Parral			Champotón	

PREVISION GENERAL

La temperatura no tendrá cambio notable en ninguna región de la República. Continuarán registrándose lluvias en la Vertiente del Golfo de México, en las porciones Media y Sur de la del Pacífico y en la Mesa Central. En el Norte habrá pocas lluvias.

Probabilidades para el Día y la Noche de Mañana

REGION 1
No habrá cambio de temperatura.
Cielo medio nublado.
Lluvias aisladas.
Vientos moderados del Oeste.

REGION 2
No habrá cambio de temperatura.
Cielo nublado.
Lluvias generales.
Vientos moderados del Oeste.

REGION 3
No habrá cambio de temperatura.
Cielo nublado.
Lluvias generales.
Vientos moderados del Oeste.

REGION 4
No habrá cambio de temperatura.
Cielo nublado.
Lluvias aisladas.

REGION 5
No habrá cambio de temperatura.
Cielo nublado.
Lluvias generales.

REGION 6
No habrá cambio de temperatura.
Cielo nublado.
Lluvias generales.

REGION 7
No habrá cambio de temperatura.
Cielo nublado.
Lluvias generales.
Vientos moderados del Noreste.

REGION 8
No habrá cambio de temperatura.
Cielo nublado.
Lluvias generales.
Vientos moderados o algo fuertes del Norte.

REGION 9
No habrá cambio de temperatura.
Cielo nublado.
Lluvias generales.
Vientos moderados o algo fuertes del Norte.

REGION 10
No habrá cambio de temperatura.
Cielo nublado.
Lluvias generales.
Vientos moderados del Este.

Zincografía de la Dirección de Estudios Geográficos y Climatológicos

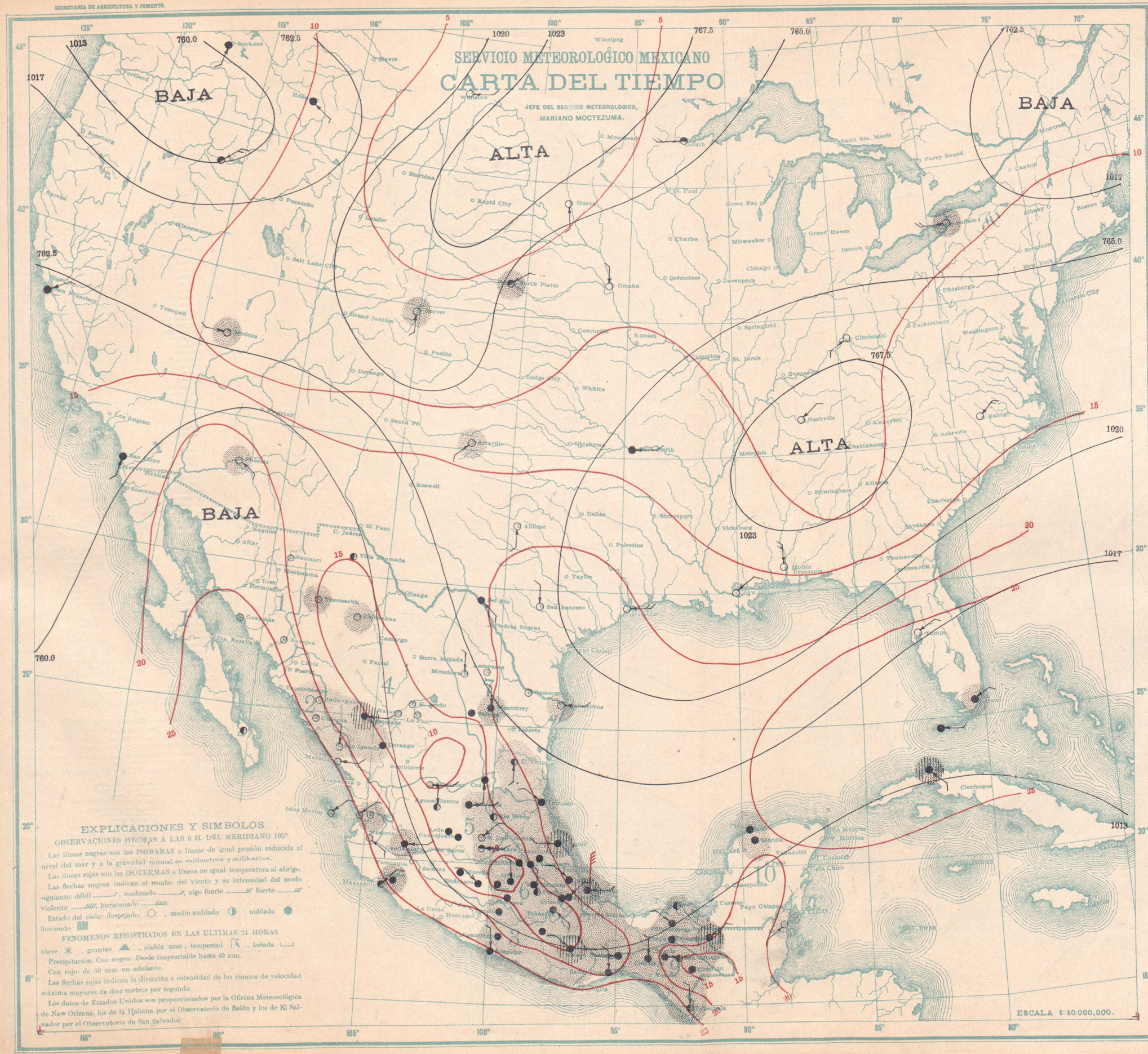

VIERNES 23 DE SEPTIEMBRE DE 1927

Regiones	ESTACIONES	Presión al nivel del mar	Temperatura Ambiente	Temperatura Máxima de ayer	Temperatura Mínima en la noche	Lluvia en 24 h.	Altura del barómetro
		+700	°	°	°	mm.	
1	Guaymas.	60.4	26	—	25	0	8
	Hermosillo						243
	La Paz.	59.2	25		25	0	11
	Cullacán.	59.8	22	34	21	35	53
2	Islas Marías.	57.2	26	80	25	0	4
	Mazatlán.	59.8	25	29	24	0	78
	San Blas.	57.4	24	30	23	0	7
	Acapulco.	59 0	24	32	23	49	3
	Chilpancingo						1250
3	Colima.	59.6	21	31	21	26	498
	Manzanillo	59.2	25	35	25	0	4
	Oaxaca.	58.3	16	22	15	Inap	1563
4	C. Juárez.	59.8	17	30	17	0	1137
	C. Lerdo.	62 0	18	21	18	0	1140
	Chihuahua.	59.8	16	23	14	15	1423
	Durango.	59.6	15	25	14	1	1886
	Aguascalientes.	62.0	13		11	0	1879
	Guadalajara.	59.8	15	24	14	0.5	1575
5	Guanajuato.	62.6	15	21	14	0	2037
	León.	62.6	13	24	12	0	1809
	Querétaro.	62.2	13	20	12	Inap	1842
	S. Luis Potosí.	62.4	14	22	13	Inap	1877
	Zacatecas.	62.6	9	14	8	0	2612
	Cuernavaca.	61.8	19	24	16	1	1540
	Morelia.	60.2	13	21	13	0	1923
6	Pachuca.	62.0	9	15	9	Inap	2435
	Puebla.	61.8	12	19	10	1	2150
	Tacubaya.	61.7	9	17	9	1	2309
	Tlaxcala	61.8	10	18	10	0	2240
	Toluca.	61.6	11	16	9	Inap	2675
7	C. Victoria	62.2	20	28	19	2	
	Lampazos.	62.6	23	32	20	0	317
	Matamoros.	64.0	23	33	22	Inap	12
	Monterrey.	62.4	21	26	21	Inap	528
	Saltillo.	62.0	15	25	13	0	1609
	Tampico.	62.4	24	30	23	2	18
	Córdoba	61.4	19	24	18	4	871
	Frontera.	60.0	24	27	22	24	2
	Jalapa.	61.6	17	22	16	8	1399
	Orizaba.	61.4	17	22	17	3	1248
8	Puerto México.						14
	Río Verde.	62.0	16	25	16	1	987
	Tulancingo.	62.2	11	15	10	2	2181
	Tuxpan	62.2	22	29	21	31	
	Veracruz.	61.6	23	28	23	21	16
	Comitán	58.8	16	25	14	13	1535
9	Salina Cruz.	58.4	25	30	23	0	56
	San Cristóbal	58.6	13	19	11	18	2118
	Tapachula	58.4	22	30	20	Inap	168
	Tuxtla Gutiérrez.	58.6	22		22	Inap	536
	Campeche.						25
	C. del Carmen						
	Cozumel						
10	Maxcanú.						12
	Mérida.	60.8	24	28	23	13	22
	Payo Obispo						4
	Progreso.	60.0	26	28	24	7	14
	Valladolid.						22

Lluvia en Estaciones Termopluviométricas.

REGIONES		m.m	REGIONES		mm.
1	Altar.		4	S. Juan de Gpe.	
	Ensenada			Stgo. Papasquiaro	3
	Nacozari.	Inap		Sombrerete	
	Navojoa.	0		Temósachic	3
	Ures			Tepehuanes	
	Acaponeta.		5	Villa González	0
2	Badiraguato.	3		S. José Iturbide.	Inap
	Choix.		6	Tehuacán	Inap
	Mascota	0		Zamora.	
	San Ignacio.	47		Zitácuaro	0
	Tepic.	3	7	Camargo, Tamps.	0
	Topolobampo.			Linares	
3	Huajuapan	Inap		Monclova	0
	Huetamo		8	Huauchinango	
	Iguala	10		Teapa	9
	Tamazula			Tenosique	17
	Unión.			Villa Hermosa.	20
4	Charcas.	0	9	Cintalapa	Inap
	La Flor.	0		Matías Romero.	0.5
	Nazas.	0	10	Tonalá	
	Parral			Champotón	

PREVISION GENERAL

La temperatura ascenderá ligeramente en la mayor parte del país. Las lluvias disminuirán en toda la Vertiente del Golfo, exceptuando la Península de Yucatán y los Estados del Sur de la República.

Probabilidades para el Día y la Noche de Mañana

REGION 1 — No habrá cambio de temperatura. Cielo nublado. Lluvias generales. Vientos moderados del Noroeste.

REGION 2 — Ascenso de temperatura. Cielo medio nublado. Lluvias generales. Vientos moderados del Oeste.

REGION 3 — Descenso de temperatura. Cielo nublado. Lluvias aisladas. Vientos moderados del Suroeste.

REGION 4 — Ascenso de temperatura. Cielo medio nublado. Lluvias aisladas.

REGION 5 — Ascenso de temperatura. Cielo medio nublado. Lluvias aisladas.

REGION 6 — Ascenso de temperatura. Cielo medio nublado. Lluvias aisladas.

REGION 7 — No habrá cambio de temperatura. Cielo medio nublado. Lluvias aisladas. Vientos débiles del Este.

REGION 8 — Ascenso de temperatura. Cielo medio nublado. Lluvias aisladas. Vientos moderados del Noreste.

REGION 9 — No habrá cambio de temperatura. Cielo nublado. Lluvias generales. Vientos moderados del Noreste.

REGION 10 — No habrá cambio de temperatura. Cielo nublado. Lluvias generales. Vientos moderados del Este.

Zincografía de la Dirección de Estudios Geográficos y Climatológicos

SERVICIO METEOROLOGICO MEXICANO

CARTA DEL TIEMPO

JEFE DEL SERVICIO METEOROLOGICO,
MARIANO MOCTEZUMA.

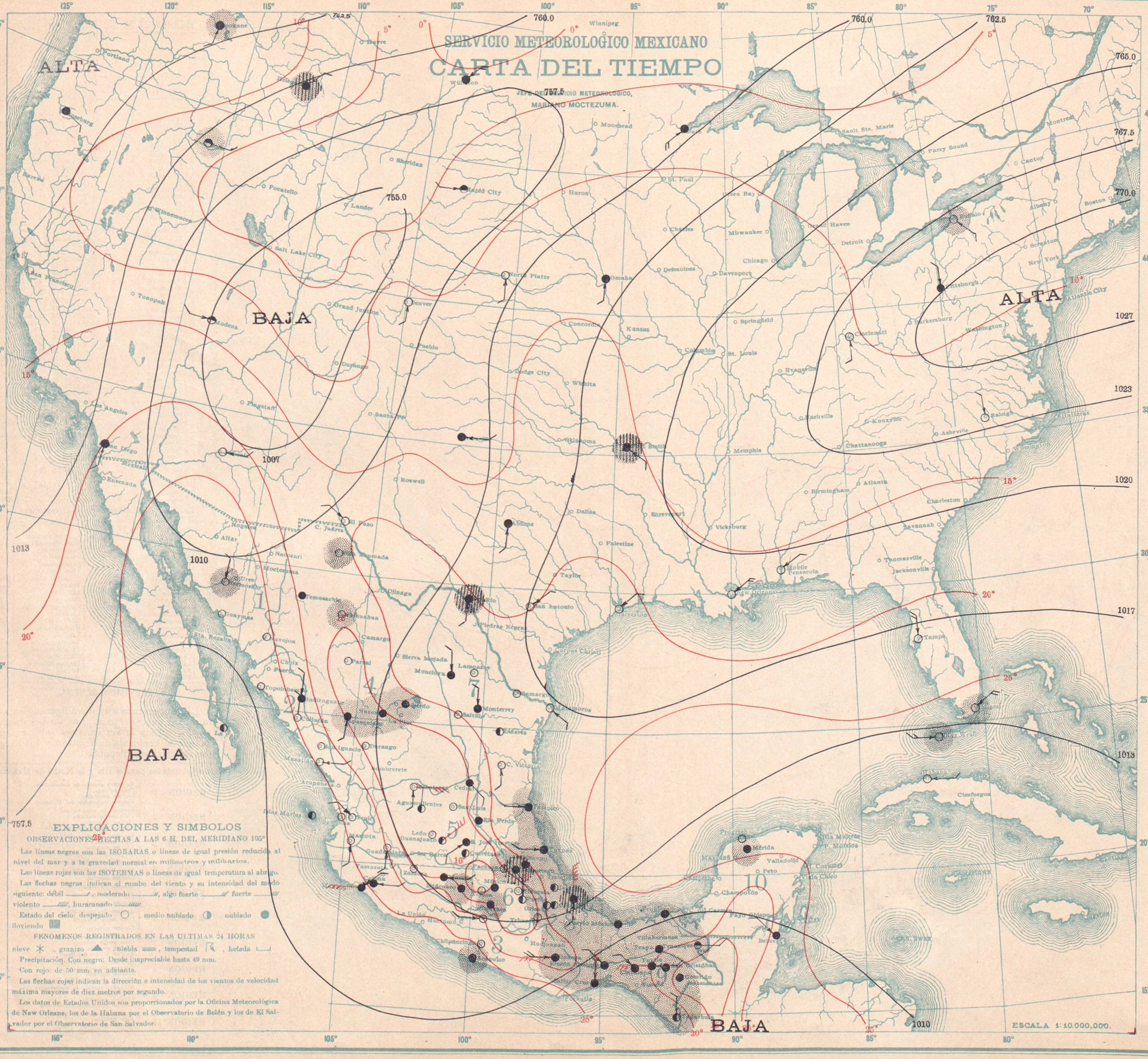

EXPLICACIONES Y SIMBOLOS

OBSERVACIONES HECHAS A LAS 6 H. DEL MERIDIANO 105°

Las líneas negras son las ISOBARAS o líneas de igual presión reducida al nivel del mar y a la gravedad normal en milímetros y milibarios.

Las líneas rojas son las ISOTERMAS o líneas de igual temperatura al abrigo.

Las flechas negras indican el rumbo del viento y su intensidad del modo siguiente: débil, moderado, algo fuerte, fuerte, violento, huracanado.

Estado del cielo: despejado ○, medio nublado ◑, nublado ●, lloviendo.

FENOMENOS REGISTRADOS EN LAS ULTIMAS 24 HORAS

nieve ✳, granizo ▲, niebla, tempestad, helada.

Precipitación. Con negro: Desde inapreciable hasta 49 mm.

Con rojo: de 50 mm. en adelante.

Las flechas rojas indican la dirección e intensidad de los vientos de velocidad máxima mayores de diez metros por segundo.

Los datos de Estados Unidos son proporcionados por la Oficina Meteorológica de New Orleans, los de la Habana por el Observatorio de Belén y los de El Salvador por el Observatorio de San Salvador.

SABADO 24 DE SEPTIEMBRE DE 1927

Regiones	Estaciones	Presión al nivel del mar	Temperatura Ambiente	Máxima de ayer	Mínima en últimas 24 h.	Lluvia en 24 h.	Altura del barómetro
		+700	°	°	°	mm.	
1	Guaymas	58.6	24	33	24	0	8
	Hermosillo	58.5	23		23	Inap	243
	La Paz	57.0	26	34	25	0	11
	Culiacán	57.6	24	34	24	0	53
2	Islas Marías	58.0	25	30	24	0	4
	Mazatlán	58.0	26	29	25	0	78
	San Blas	58.6	26	32	23	0	7
	Acapulco	58.0	25	30	24	28	3
	Chilpancingo						1250
3	Colima	58.0	21	31	21	0	498
	Manzanillo	58.0	26	34	26	0	4
	Oaxaca	58.0	16	23	15	Inap	1563
4	C. Juárez						1137
	C. Lerdo	61.0	19	30	19	Inap	1140
	Chihuahua	58.5	15	30	14	Inap	1423
	Durango						1886
	Aguascalientes						1879
5	Guadalajara	59.2	12	25	12	0	1575
	Guanajuato	61.0	14	23	13	0	2037
	León	60.9	13	27	11	0	1809
	Querétaro	61.0	12	21	12	0	1842
	S. Luis Potosí	61.2	12	23	10	0	1877
	Zacatecas	60.8	12	17	11	0	2612
	Cuernavaca	60.1	18	23	16	2	1540
	Morelia	60.1	13	22	12	0	1923
6	Pachuca	60.2	11	16	11	Inap	2435
	Puebla	60.2	12	20	11	0	2150
	Tacubaya	60.2	12	19	11	0	2309
	Tlaxcala	60.3	12	19	11	0	2240
	Toluca	60.1	9	16	8	0	2675
	C. Victoria	61.0	20	30	20	0	
7	Lampazos	60.6	26	—	21	0	317
	Matamoros	61.8	23	33	21	0	12
	Monterrey	61.0	21	29	21	0	528
	Saltillo	60.8	16	25	14	0	1609
	Tampico	60.8	24	28	23	5	18
	Córdoba	60.0	20	26	18	Inap	871
8	Frontera						2
	Jalapa	60.2	18	24	16	4	1399
	Orizaba	60.0	17	23	17	5	1248
	Puerto México						14
	Río Verde	61.0	18	25	17	0	987
	Tulancingo	60.5	13	15	12	3	2181
	Tuxpan	60.3	22	28	20	30	
	Veracruz	59.6	24	30	23	7	16
9	Comitán	58.2	15	22	13	14	1685
	Salina Cruz	57.0	25	30	23	Inap	56
	San Cristóbal	57.1	14	19	12	12	2118
	Tapachula	57.0	23	30	21	3	168
	Tuxtla Gutiérrez	57.2	22	29	21	5	536
	Campeche						25
10	C. del Carmen						
	Cozumel						
	Maxcanú						12
	Mérida						22
	Payo Obispo						4
	Progreso						14
	Valladolid						22

Lluvia en Estaciones Termopluviométricas.

Regiones	Estaciones	mm.	Regiones	Estaciones	mm.
1	Altar		4	S. Juan de Gpe.	
	Ensenada			Stgo. Papasquiaro	Inap
	Nacozari			Sombrerete	
	Navojoa	0		Temósachic	
	Ures			Tepehuanes	
	Acaponeta			Villa González	
2	Badiraguato	0	5	S. José Iturbide	Inap
	Choix			Tehuacán	0
	Mascota	0	6	Zamora	
	San Ignacio	0		Zitácuaro	0
	Tepic	0		Camargo, Tamps.	
	Topolobampo	0	7	Linares	0
3	Huajuapan			Monclova	
	Huetamo			Huauchinango	0
	Iguala	0	8	Teapa	
	Tamazula			Tenosique	r
	Unión			Villa Hermosa	
	Charcas		9	Cintalapa	12
4	La Flor			Matías Romero	4
	Nazas	1		Tonalá	
	Parral		10	Champotón	

PREVISION GENERAL

La temperatura ascenderá en la porción Noroeste de la República y no tendrá cambio notable en el resto. Se registrarán lluvias en la porción Sur de la Vertiente del Golfo de México y en la parte Sur de la del Pacífico. En el interior del país habrá lluvias aisladas.

Probabilidades para el Día y la Noche de Mañana

REGION 1
- Ascenso de temperatura.
- Cielo medio nublado.
- No habrá lluvias.
- Vientos moderados del Oeste.

REGION 2
- Ascenso de temperatura.
- Cielo medio nublado.
- No habrá lluvias.
- Vientos moderados del Oeste.

REGION 3
- No habrá cambio de temperatura.
- Cielo nublado.
- Lluvias generales.
- Vientos débiles del Oeste.

REGION 4
- No habrá cambio de temperatura.
- Cielo medio nublado.
- Lluvias aisladas.

REGION 5
- No habrá cambio de temperatura.
- Cielo medio nublado.
- No habrá lluvias.

REGION 6
- No habrá cambio de temperatura.
- Cielo medio nublado.
- Lluvias aisladas.

REGION 7
- No habrá cambio de temperatura.
- Cielo medio nublado.
- No habrá lluvias.
- Vientos débiles del Este.

REGION 8
- No habrá cambio de temperatura.
- Cielo nublado.
- Lluvias generales.
- Vientos moderados del Norte.

REGION 9
- No habrá cambio de temperatura.
- Cielo nublado.
- Lluvias generales.
- Vientos moderados o algo fuertes del Norte.

REGION 10
- No habrá cambio de temperatura.
- Cielo nublado.
- Lluvias generales.
- Vientos moderados del Noreste.

Zincografía de la Dirección de Estudios Geográficos y Climatológicos

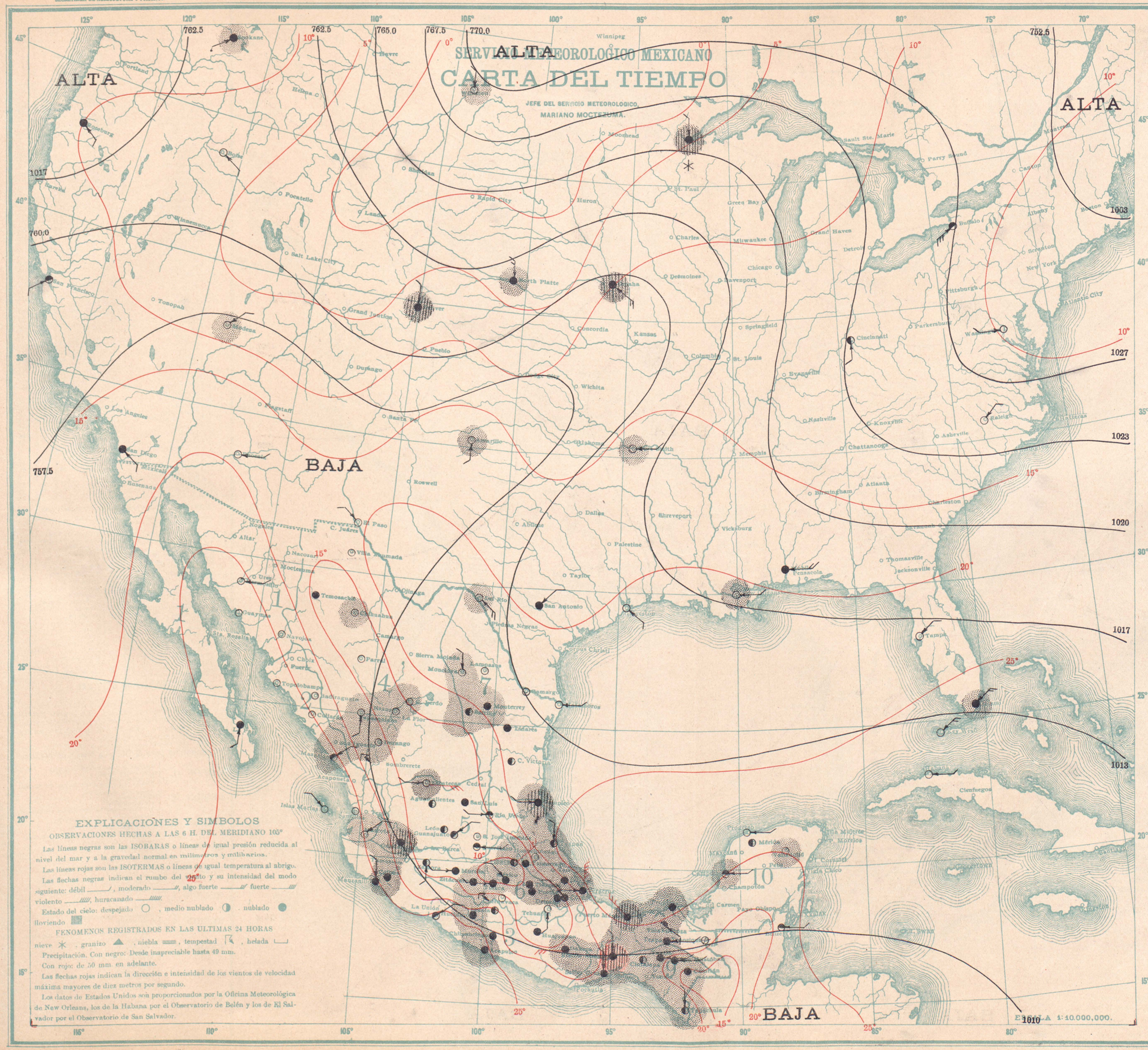

DOMINGO 25 DE SEPTIEMBRE DE 1927

Regiones	Estaciones	Presión al nivel del mar	Temperatura Ambiente	Temperatura Máxima de ayer	Temperatura Mínima en 24 horas	Lluvia en 24 h.	Altura del barómetro
		mm	°	°	°	mm	
1	Guaymas.	57.0	25	34	25	0	8
	Hermosillo	57.0	23		23	0	243
	La Paz.	56.6	25	33	25	0	11
2	Culiacán.	57.0	24	35	24	0	53
	Islas Marías.	56.8	24	31	23	0	4
	Mazatlán.	57.0	27	29	26	Inap	78
	San Blas.	57.0	27	32	23	0	7
	Acapulco.	57.2	25	30	25	1	3
	Chilpancingo.						1250
3	Colima.	57.0	22	31	22	Inap	498
	Manzanillo	57.0	25	33	25	0	4
	Oaxaca.	57.2	16	22	14	Inap	1563
4	C. Juárez.	56.9	15	29	13	0	137
	C. Lerdo.	58.6	18	28	18	Inap	1140
	Chihuahua.	57.2	14	26	13	Inap	1423
	Durango.	57.6	12	26	11	2	1886
	Aguascalientes.	59.0	14	27	14	0	1879
5	Guadalajara.	58.0	17	25	15	Inap	1575
	Guanajuato.	58.9	15	26	14	0	2037
	León.	59.0	14	27	14	0	1809
	Querétaro.	58.9	13	24	12	0	1842
	S. Luis Potosí.	59.2	14	27	10	0	1877
	Zacatecas.	58.8	13	19	11	Inap	2612
	Cuernavaca.						1540
6	Morelia.	58.8	15	22	14	0	1923
	Pachuca.	59.0	10	20	10	Inap	2435
	Puebla.	59.0	12	21	10	12	2150
	Tacubaya.	58.9	12	21	11	Inap	2309
	Tlaxcala.	59.1	11	21	10	0	2240
	Toluca.	58.8	10	18	9	1	2675
	C. Victoria.	59.3	22	30	20	0	
7	Lampazos.	59.0	23	34	21	0	317
	Matamoros.	60.4	23	32	22	0	12
	Monterrey.	59.2	21	26	21	1	528
	Saltillo.	59.0	15	25	13	Inap	1609
	Tampico.	59.0	24	30	22	21	18
	Córdoba.	59.1	19	24	18	6	871
	Frontera.	59.2	25	30	23	9	2
	Jalapa.	59.4	16	24	15	18	1399
	Orizaba.	59.0	16	23	16	7	1246
8	Puerto México.	59.0	25	28	23	43	14
	Río Verde.	59.1	18	28	17	0	987
	Tulancingo.	59.1	12	21	11	Inap	2181
	Tuxpan.	59.1	27	30	22	3	
	Veracruz.	59.2	24	29	24	Inap	16
	Comitán.	57.0	16	22	13	11	1635
9	Salina Cruz.	56.4	23	30	22	7	56
	San Cristóbal.	57.5	12	19	10	12	2118
	Tapachula.	56.8	21	30	19	40	168
	Tuxtla Gutiérrez.	57.2	21	27	21	15	536
	Campeche.	59.6	25	28	24	4	25
10	C. del Carmen.						
	Cozumel.						
	Maxcanú.						12
	Mérida.	59.5	24	32	23	0	22
	Payo Obispo.						4
	Progreso.	59.6	25	28	23	0	14
	Valladolid.	60.8	24	31	21	13	22

Lluvia en Estaciones Termopluviométricas.

Regiones	Estaciones	mm
1	Altar.	
	Ensenada	
	Nacozari.	
	Navojoa.	0
	Ures	
2	Acaponeta.	
	Badiraguato.	0
	Choix.	
	Mascota	2
	San Ignacio.	
	Tepic.	
	Topolobampo.	0
	Huajuapan	0
5	Huetamo	1
	Iguala	0
	Tamazula	
	Unión.	0
4	Charcas.	
	La Flor.	
	Nazas.	1
	P ral	

Regiones	Estaciones	mm
4	S. Juan de Gpe.	
	Stgo. Papasquiaro	Inap
	Sombrerete	
	Temósachic	0
	Tepehuanes.	
	Villa González	0
5	S. José Iturbide.	0
	Tehuacán	0
6	Zamora.	0
	Zitácuaro	1
	Camargo, Tamps.	0
7	Linares.	0
	Monclova	Inap
	Huauchinango	10
8	Teapa	27
	Tenosique	
	Villa Hermosa.	14
9	Cintalapa	23
	Matías Romero.	57
	Tonalá	
10	Champotón	

PREVISION GENERAL

La temperatura ascenderá en la Mesa Central y en la porción Sur de la República, en donde las lluvias serán generales. En la parte Norte del país descenderá ligeramente la temperatura y habrá lluvias aisladas.

Probabilidades para el Día y la Noche de Mañana

REGION 1
No habrá cambio de temperatura.
Cielo medio nublado.
No habrá lluvias.
Vientos moderados del Oeste.

REGION 2
No habrá cambio de temperatura.
Cielo medio nublado.
Lluvias aisladas.
Vientos moderados del Oeste.

REGION 3
Ascenso de temperatura.
Cielo nublado.
Lluvias generales.
Vientos débiles del Oeste.

REGION 4
Descenso de temperatura.
Cielo medio nublado.
Lluvias aisladas.

REGION 5
Ascenso de temperatura.
Cielo medio nublado.
Lluvias aisladas.

REGION 6
Ascenso de temperatura.
Cielo medio nublado.
Lluvias generales.

REGION 7
No habrá cambio de temperatura.
Cielo medio nublado.
Lluvias aisladas.
Vientos moderados del Este.

REGION 8
No habrá cambio de temperatura.
Cielo nublado.
Lluvias generales.
Vientos moderados del Norte.

REGION 9
Ascenso de temperatura.
Cielo nublado.
Lluvias generales.
Vientos moderados del Noreste.

REGION 10
No habrá cambio de temperatura.
Cielo nublado.
Lluvias aisladas.
Vientos moderados del Noreste.

Fincografía de la Dirección de Estudios Geográficos y Climatológicos

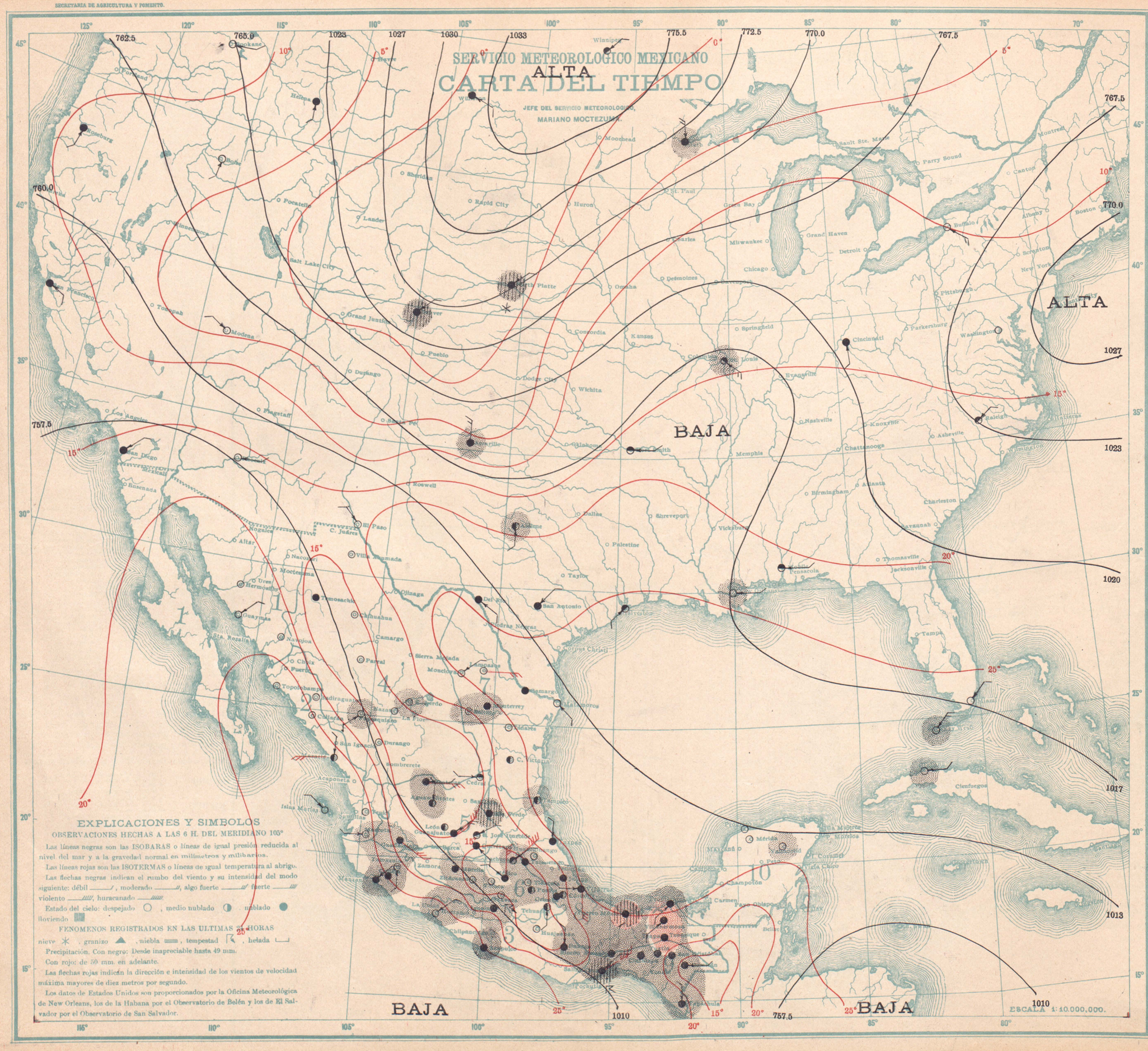

LUNES 26 DE SEPTIEMBRE DE 1927

Regiones	Estaciones	Presión a nivel del mar	Temperatura Ambiente	Temperatura Máxima de ayer	Temperatura Mínima en 24 horas	Lluvia en 24 h.	Altura del barómetro
		+700	°	°	°	mm.	
1	Guaymas	57.6	23	33	23	0	8
	Hermosillo	57.4	22		20	0	248
	La Paz						11
2	Culiacán	56.2	24	35	24	0	58
	Islas Marías	57.4	24	31	21	0	4
	Mazatlán	56.8	27	30	26	0	78
	San Blas						7
	Acapulco	55.6	24	31	23	22	3
	Chilpancingo						1250
3	Colima	56.4	23		23	Inap	498
	Manzanillo	56.2	26		26	0	4
	Oaxaca	57.5	16	23	14	5	1563
4	C. Juárez	58.0	14	29	14	0	1137
	C. Lerdo	58.0	18	29	17	Inap	1140
	Chihuahua	57.9	14	33	13	0	1423
	Durango	57.5	13	26	12	0	1886
	Aguascalientes	58.0	14	26	13	0	1879
	Guadalajara	57.2	17	27	17	Inap	1575
5	Guanajuato	57.9	16	26	15	0	2037
	León	58.0	16	28	14	0	1809
	Querétaro	58.1	13	25	13	0	1842
	S. Luis Potosí						1877
6	Zacatecas	58.0	10	18	9	Inap	2612
	Cuernavaca	57.6	18	24	15	4	1540
	Morelia	57.5	15	22	15	Inap	1923
	Pachuca	58.0	12	19	12	Inap	2435
	Puebla	58.1	13	22	12	8	2150
	Tacubaya	57.7	12	23	11	0	2309
	Tlaxcala	58.0	14	22	13	0	2240
	Toluca	57.6	11		9	0	2675
7	C. Victoria	58.9	21	32	20	0	
	Lampazos	58.3	25	30	21	0	317
	Matamoros	59.8	25	34	24	0	12
	Monterrey	59.0	22	27	22	Inap	528
	Saltillo	58.7	15	27	13	5	1609
	Tampico	59.6	25	30	25	14	18
	Córdoba	59.5	19	23	17	3	871
	Frontera	59.6	24	31	23	26	2
	Jalapa	59.1	16	22	15	Inap	1399
	Orizaba	59.5	17	23	17	34	1248
8	Puerto México	59.4	25	27	22	150	14
	Río Verde	59.0	18	28	18	Inap	987
	Tulancingo	58.5	13	20	13	Inap	2181
	Tuxpan	59.6	23	32	21	0	
	Veracruz	59.6	23	30	23	20	16
	Comitán	58.6	17	24	14	Inap	1635
9	Salina Cruz	58.6	23	29	22	18	56
	San Cristóbal	58.5	14	19	12	3	2118
	Tapachula	58.0	22	30	20	1	168
	Tuxtla Gutiérrez	58.6	22	29	21	9	536
	Campeche						25
	C. del Carmen						
10	Cozumel						
	Maxcanú						12
	Mérida	60.0	27	33	24	0	22
	Payo Obispo						4
	Progreso	59.8	27	28	25	0	14
	Valladolid	60.0	24	26	22	1	22

Lluvia en Estaciones Termopluviométricas.

Regiones	Estaciones	m.m	Regiones	Estaciones	mm.
1	Altar		4	S. Juan de Gpe.	
	Ensenada			Stgo. Papasquiaro	Inap
	Nacozari			Sombrerete	
	Navojoa	0		Temósachic	0
	Ures		5	Tepehuanes	
2	Acaponeta			Villa González	0
	Badiraguato			S. José Iturbide	0
	Choix		6	Tehuacán	0
	Mascota	3		Zamora	
	San Ignacio	0		Zitácuaro	28
	Tepic	0	7	Camargo, Tamps.	0
	Topolobampo	0		Linares	0
3	Huajuapan			Monclova	0
	Huetamo			Huauchinango	
	Iguala	7	8	Teapa	88
	Tamazula	Inap		Tenosique	
	Unión	1		Villa Hermosa	95
4	Charcas	0	9	Cintalapa	10
	La Flor			Matías Romero	18
	Nazas	0		Tonalá	
	Parral	0	10	Champotón	

PREVISION GENERAL

La temperatura descenderá en el Norte de la República y no tendrá cambio en el resto. En la parte Sur del país se registrarán lluvias generales y abundantes y con carácter de temporal. En el Golfo de Tehuantepec hay indicios de perturbación ciclónica.

Probabilidades para el Día y la Noche de Mañana

REGION 1
- Ascenso de temperatura.
- Cielo medio nublado.
- No habrá lluvias.
- Vientos moderados o algo fuertes del Noroeste

REGION 2
- Ascenso de temperatura.
- Cielo nublado.
- Lluvias aisladas.
- Vientos moderados o algo fuertes del Noroeste

REGION 3
- No habrá cambio de temperatura.
- Cielo despejado.
- Lluvias generales.
- Vientos moderados o algo fuertes del Este.

REGION 4
- Descenso de temperatura.
- Cielo nublado.
- Lluvias aisladas.

REGION 5
- No habrá cambio de temperatura.
- Cielo nublado.
- Lluvias generales.

REGION 6
- No habrá cambio de temperatura.
- Cielo nublado.
- Lluvias generales.

REGION 7
- Descenso de temperatura.
- Cielo nublado.
- Lluvias generales.
- Vientos moderados o algo fuertes del Norte.

REGION 8
- No habrá cambio de temperatura.
- Cielo nublado.
- Lluvias generales.
- Vientos fuertes del Norte.

REGION 9
- Descenso de temperatura.
- Cielo nublado.
- Lluvias generales.
- Vientos fuertes del Este.
- No habrá cambio de temperatura.

REGION 10
- Cielo medio nublado.
- Lluvias aisladas.
- Vientos moderados del Este.

Xinografía de la Dirección de Estudios Geográficos y Climatológicos

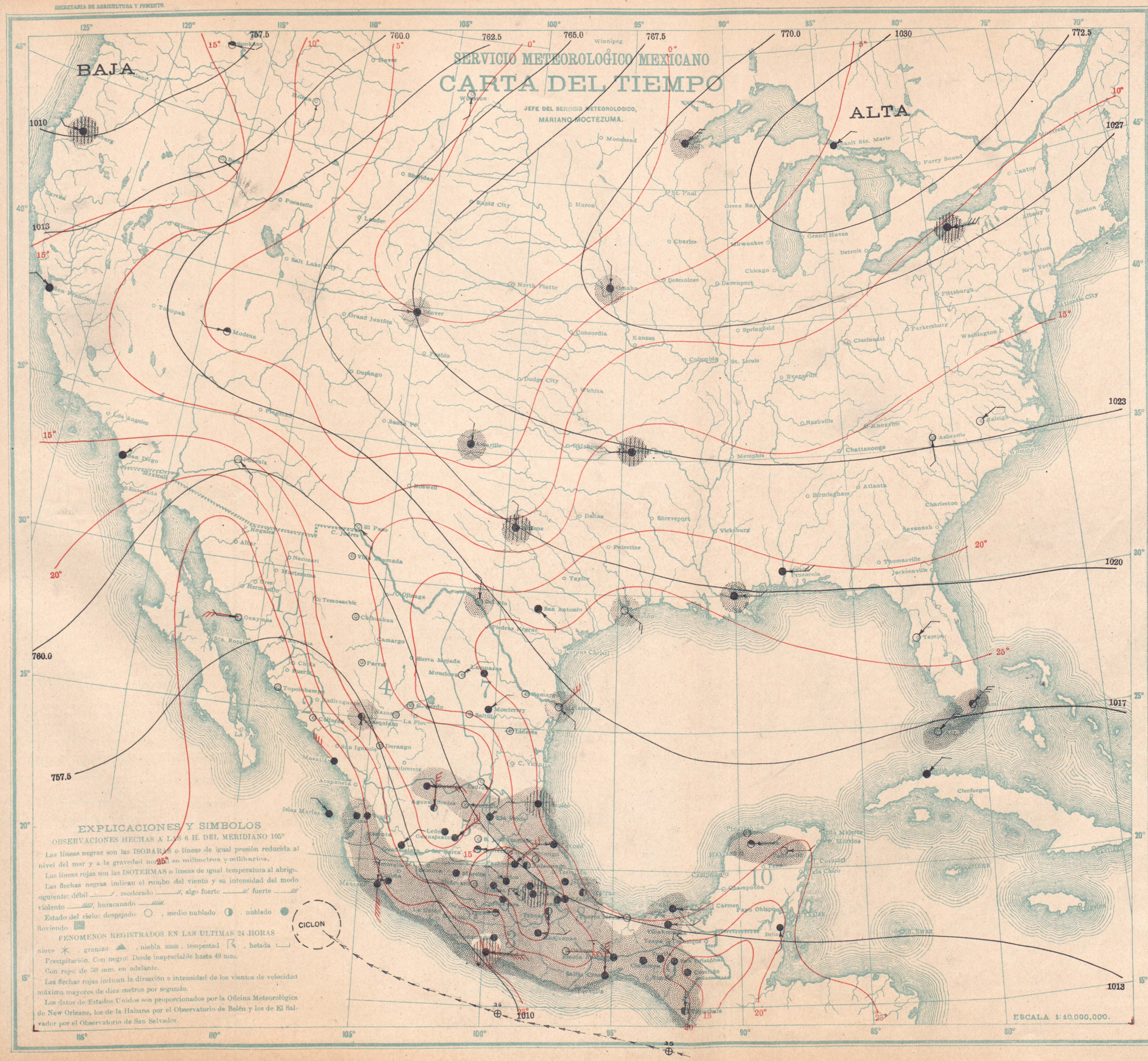

MARTES 27 DE SEPTIEMBRE DE 1927

Regiones	ESTACIONES	Presión al nivel del mar	Temperatura Ambiente	Máxima de ayer	Mínima en la última noche	Lluvia en 24 h.	Altura del barómetro
		+700	°	°	°	mm.	
1	Guaymas.	58.0	28	34	28	0	8
	Hermosillo	58.4	20		18	0	248
	La Paz.						11
2	Culiacán.	56.0	24	35	24	0	58
	Islas Marías.	57.6	27	31	25	0	4
	Mazatlán.	56.6	27	30	26	0	78
	San Blas.						7
	Acapulco.	58.6	28	32	22	73	3
3	Chilpancingo.						1250
	Colima.	56.2	22	33	22	19	498
	Manzanillo	56.6	25	34	25	20	4
4	Oaxaca.	59.2	16	24	15	Inap	1563
	C. Juárez.	59.5	13	30	11	0	1137
	C. Lerdo.	59.4	20	30	19	0	1140
	Chihuahua.	58.0	16	31	15	0	1423
	Durango.	57.5	14	27	13	0	1886
	Aguascalientes.	59.0	15	26	13	0	1879
	Guadalajara.	57.5	17	25	16	0	1575
5	Guanajuato.	59.2	18	25	14	0	2037
	León.	59.1	14	27	14	0	1809
	Querétaro.	59.6	15	23	15	0	1842
	S. Luis Potosí.	60.0	15		10	Inap	1877
	Zacatecas.	59.5	10	18	9	Inap	2612
	Cuernavaca.	59.0	19	24	18	6	1540
	Morelia.	58.6	16	21	16	3	1928
6	Pachuca.	60.0	14	19	13	Inap	2435
	Puebla.	59.6	14	20	13	Inap	2150
	Tacubaya.	59.5	14	22	13	1	2309
	Tlaxcala	60.0	14	21	13	0	2240
	Toluca.	59.5	11	17	11	9	2675
7	C. Victoria						
	Lampazos.	61.0	25	36	22	0	317
	Matamoros.	61.4	25	34	24	Inap	12
	Monterrey.	61.1	22	31	22	0	528
	Saltillo.	60.8	15	27	14	0	1609
	Tampico.	60.6	25	32	24	3	18
	Córdoba	60.0	19	24	17	24	871
	Frontera.	61.0	26	31	22	9	2
	Jalapa.	60.5	18	24	17	Inap	1399
	Orizaba.	59.9	18	21	17	41	1248
8	Puerto México.	60.0	26	29	25	Inap	14
	Río Verde.	60.5	18	26	17	Inap	987
	Tulancingo	60.3	13	24	13	Inap	2181
	Tuxpan	60.5	25	30	22	7	
	Veracruz	60.6	25	28	24	1	16
	Comitán	59.2	16	24	14	9	1635
9	Salina Cruz.	58.8	23	28	22	5	56
	San Cristóbal	59.4	13	19	12	2	2118
	Tapachula	58.8	22	30	20	7	168
	Tuxtla Gutiérrez.	59.3	22	30	21	1	536
10	Campeche.						25
	C. del Carmen						
	Cozumel						
	Maxcanú.						12
	Mérida.	61.6	25	32	24	Inap	22
	Payo Obispo						4
	Progreso.	61.4	26	28	25	0	14
	Valladolid.	61.0	24	32	23	19	22

Lluvia en Estaciones Termopluviométricas.

REGIONES		mm.
1	Altar.	
	Ensenada	
	Nacozari.	
	Navojoa.	
	Ures	
2	Acaponeta.	
	Badiraguato.	
	Choix.	
	Mascota	0
	San Ignacio.	
	Tepic.	0
	Topolobampo.	0
3	Huajuapan	
	Huetamo	
	Iguala	0
	Tamazula.	
	Unión.	
4	Charcas.	0
	La Flor.	
	Nazas.	0
	Parral	5

REGIONES		mm.
4	S. Juan de Gpe.	
	Stgo. Papasquiaro	5
	Sombrerete	
	Temósachic	
	Tepehuanes.	
5	Villa González	0
	S. José Iturbide.	
6	Tehuacán	7
	Zamora.	
	Zitácuaro	1
7	Camargo, Tamps.	0
	Linares	0
	Monclova	0
8	Huauchinango	
	Teapa	
	Tenosique	
	Villa Hermosa.	20
9	Cintalapa	2
	Matías Romero.	Inap
10	Tonalá	
	Champotón	

PREVISION GENERAL

La temperatura descenderá en la región Media de la Vertiente del Pacífico, donde se registrarán lluvias generales y abundantes y habrá mal tiempo en la costa. En el resto de la República llloverá en la mayor parte. La perturbación ciclónica del Pacífico se encuentra al Suroeste de Manzanillo y se dirige hacia el Noroeste.

Probabilidades para el Día y la Noche de Mañana

REGION 1	No habrá cambio de temperatura. Cielo nublado. Lluvias aisladas. Vientos moderados del Noroeste.
REGION 2	Descenso de temperatura. Cielo nublado. Lluvias generales. Vientos fuertes del Sur.
REGION 3	No habrá cambio de temperatura. Cielo nublado. Lluvias generales. Vientos moderados del Este.
REGION 4	No habrá cambio de temperatura. Cielo nublado. Lluvias generales.
REGION 5	No habrá cambio de temperatura. Cielo nublado. Lluvias generales.
REGION 6	No habrá cambio de temperatura. Cielo nublado. Lluvias generales.
REGION 7	No habrá cambio de temperatura. Cielo nublado. Lluvias aisladas. Vientos moderados del Norte.
REGION 8	No habrá cambio de temperatura. Cielo nublado. Lluvias generales. Vientos moderados o algo fuertes del Norte.
REGION 9	No habrá cambio de temperatura. Cielo nublado. Lluvias generales. Vientos moderados del Norte.
REGION 10	No habrá cambio de temperatura. Cielo medio nublado. Lluvias aisladas. Vientos moderados del Noreste.

Zincografía de la Dirección de Estudios Geográficos y Climatológicos

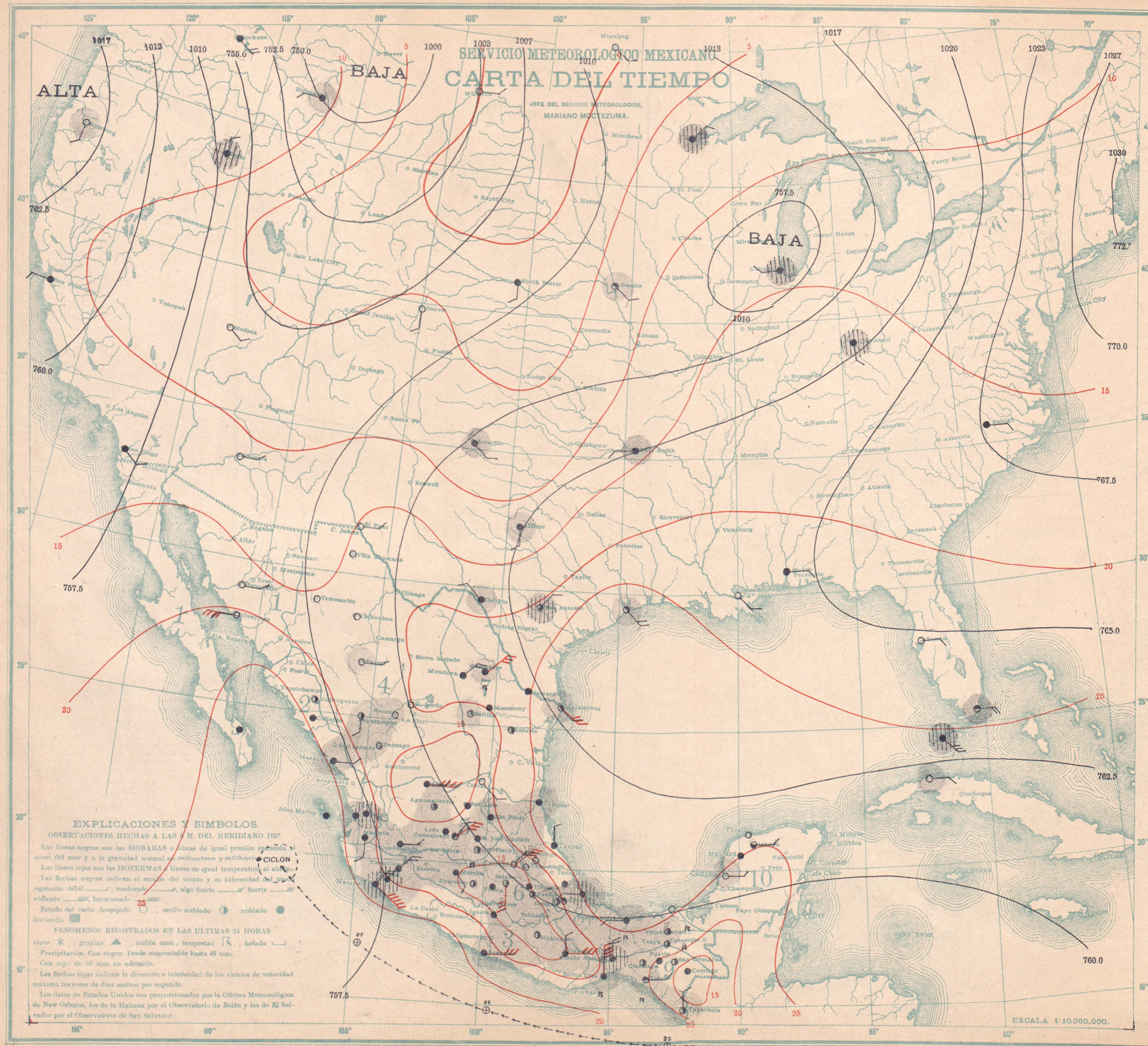

MIERCOLES 28 DE SEPTIEMBRE DE 1927

Regiones	Estaciones	Presión al nivel del mar	Temperatura Ambiente	Máxima en 24 h.	Mínima en 24 h.	Lluvia en 24 h.	Altura del barómetro
		+700	°	°	°	mm.	
1	Guaymas	57.0	23	35	22	0	8
	Hermosillo	57.1	19		19	0	248
	La Paz	56.4	24	33	23	0	11
	Culiacán	56.0	25	36	25	0	53
2	Islas Marías	56.6	26	31	25	0	4
	Mazatlán	56.6	27	29	25	Inap	78
	San Blas	56.8	26	32	25	5	7
	Acapulco	59.8	24	29	23	43	3
	Chilpancingo						1250
3	Colima	58.6	21	27	21	6	498
	Manzanillo	57.4	24	29	24	31	4
	Oaxaca	59.2	16	26	14	1	1563
4	C. Juárez	59.0	15	28	15	0	1137
	C. Lerdo	60.0	21	31	20	0	1140
	Chihuahua	59.8	17	30	16	0	1423
	Durango	58.0	16	25	15	Inap	1886
	Aguascalientes	58.3	16	25	15	2	1879
5	Guadalajara	57.5	17	25	16	16	1575
	Guanajuato	59.2	16	25	13	8	2037
	León	59.4	16	27	14	1	1809
	Querétaro	59.7	15	24	15	3	1842
	S. Luis Potosí	59.9	17	24	16	0	1877
	Zacatecas	59.0	11	20	11	0	2612
	Cuernavaca						1540
6	Morelia	58.5	16	22	16	Inap	1923
	Pachuca	60.3	12	22	11	2	2435
	Puebla	60.1	14	23	12	1	2150
	Tacubaya	59.8	13	24	11	Inap	2309
	Tlaxcala	60.2	14	22	12	0	2240
	Toluca	59.7	12	17	10	0	2675
	C. Victoria						
7	Lampazos	62.0	20	37	17	7	317
	Matamoros	60.8	26	34	25	1	12
	Monterrey	60.6	22	31	22	0	528
	Saltillo	60.5	15	28	14	Inap	1609
	Tampico	60.8	26	32	25	Inap	18
	Córdoba	60.8	19	28	17	2	871
	Frontera	60.6	26	32	24	0	2
	Jalapa	60.7	16	27	15	0	1399
8	Orizaba	60.5	16	25	16	Inap	1248
	Puerto México	59.6	26	30	23	8	14
	Río Verde	60.8	20	28	19	6	987
	Tulancingo	60.5	11	24	10	2	2181
	Tuxpan	60.7	24	32	22	0	
	Veracruz	60.8	24	31	24	12	16
	Comitán	59.0	17	24	14	0	1635
9	Salina Cruz	58.8	23	30	22	3	56
	San Cristóbal	59.4	14	21	12	0	2118
	Tapachula	58.8	22	30	20	18	168
	Tuxtla Gutiérrez	59.3	24	30	23	0	536
	Campeche	61.2	26	29	25	3	25
	C. del Carmen						
10	Cozumel						
	Maxcanú	61.0	23	34	23	0	12
	Mérida	61.4	25	33	23	0	22
	Payo Obispo						4
	Progreso	61.0	25	28	24	0	14
	Valladolid						22

Lluvia en Estaciones Termopluviométricas.

Regiones	Estaciones	m.m	Regiones	Estaciones	mm.
1	Altar		4	S. Juan de Gpe.	
	Ensenada			Stgo. Papasquiaro	5
	Nacozari			Sombrerete	
	Navojoa			Temósachic	0
	Ures			Tepehuanes	
	Acaponeta		5	Villa González	0
2	Badiraguato	0		S. José Iturbide	4
	Choix		6	Tehuacán	
	Mascota	Inap		Zamora	
	San Ignacio			Zitácuaro	1
	Tepic	14	7	Camargo, Tamps.	0
	Topolobampo			Linares	0
3	Huajuapan	7		Monclova	0
	Huetamo			Huauchinango	7
	Iguala	0	8	Teapa	21
	Tamazula	6		Tenosique	
	Unión			Villa Hermosa	15
4	Charcas	0	9	Cintalapa	6
	La Flor			Matías Romero	10
	Nazas	Inap		Tonalá	8
	Parral	2	10	Champotón	

PREVISION GENERAL

La temperatura ascenderá en la mayor parte de la República. Se registrarán lluvias generales en la Vertiente del Pacífico y en la Mesa del Norte. En la Mesa Central y en la Vertiente del Golfo de México las lluvias serán aisladas. El ciclón del Pacífico se encuentra al Oeste de Manzanillo.

Probabilidades para el Día y la Noche de Mañana

REGION 1 — No habrá cambio de temperatura. Cielo nublado. Lluvias generales. Vientos moderados del Noroeste.

REGION 2 — No habrá cambio de temperatura. Cielo nublado. Lluvias generales. Vientos moderados o algo fuertes del Sur.

REGION 3 — No habrá cambio de temperatura. Cielo nublado. Lluvias generales. Vientos débiles del Oeste.

REGION 4 — No habrá cambio de temperatura. Cielo nublado. Lluvias generales.

REGION 5 — Ascenso de temperatura. Cielo medio nublado. Lluvias aisladas.

REGION 6 — Ascenso de temperatura. Cielo medio nublado. Lluvias generales.

REGION 7 — Ascenso de temperatura. Cielo medio nublado. Lluvias aisladas. Vientos moderados del Sureste.

REGION 8 — Ascenso de temperatura. Cielo nublado. Lluvias generales. Vientos moderados del Este.

REGION 9 — Ascenso de temperatura. Cielo nublado. Lluvias generales. Vientos moderados del Sur.

REGION 10 — Ascenso de temperatura. Cielo medio nublado. Lluvias aisladas. Vientos moderados del Este.

Zincografía de la Dirección de Estudios Geográficos y Climatológicos

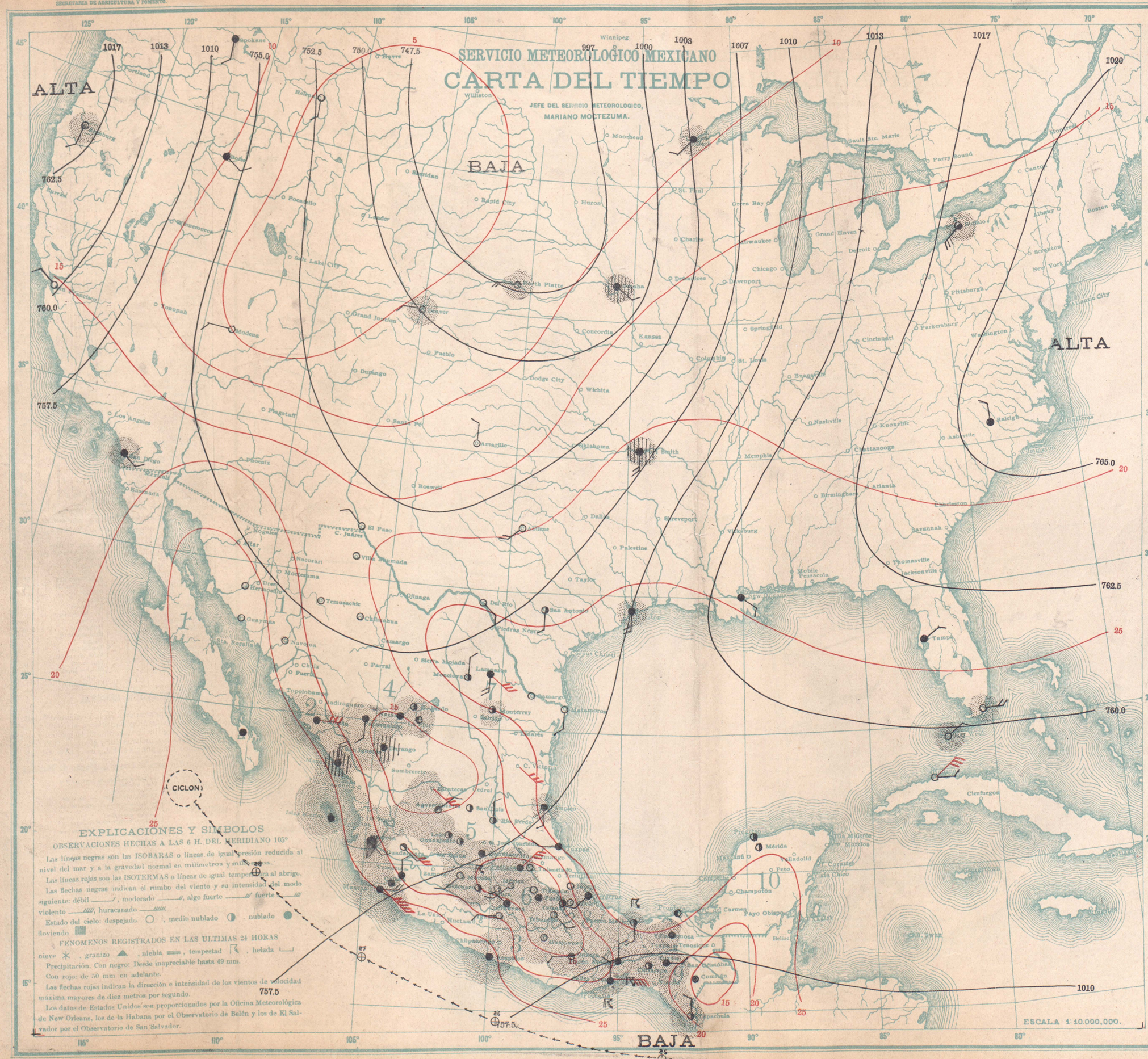

JUEVES 29 DE SEPTIEMBRE DE 1927

Regiones	Estaciones	Presión a nivel del mar	Temperatura Ambiente	Temperatura Máxima de ayer	Temperatura Mínima en 24 horas	Lluvia en 24 h.	Altura del barómetro
		+700	°	°	°	mm.	
1	Guaymas	56.6	25	34	23	0	8
	Hermosillo		20		19	0	248
	La Paz	55.2	25	32	25	0	11
2	Culiacán	56.0	24	34	23	2	53
	Islas Marías	56.0	24	28	23	32	4
	Mazatlán	56.0	25	29	24	13	78
	San Blas						7
	Acapulco	57.8	24	31	22	8	3
	Chilpancingo						1250
3	Colima	57.6	21	25	20	1	498
	Manzanillo	57.4	24	27	23	37	4
	Oaxaca	57.8	15	27	14	Inap	1563
4	C. Juárez	56.0	17	31	16	0	1137
	C. Lerdo	57.0	19	29	18	16	1140
	Chihuahua	56.5	16	31	15	0	1425
	Durango	56.6	15	25	14	3	1886
	Aguascalientes	57.0	17	25	15	1	1879
	Guadalajara	57.2	15	23	14	0	1575
5	Guanajuato	57.0	16	26	16	Inap	2037
	León	57.0	17	27	16	Inap	1809
	Querétaro	57.3	15	25	14	30	1842
	S. Luis Potosí	57.2	16	26	16	0	1877
	Zacatecas						2612
6	Cuernavaca	57.8	18	24	16	4	1540
	Morelia	57.5	13	22	13	1	1923
	Pachuca	57.6	13	22	12	2	2435
	Puebla	57.8	12	23	11	0	2150
	Tacubaya	57.8	12	24	11	Inap	2309
	Tlaxcala	57.9	12	22	11	1	2240
	Toluca	57.6	12	18	11	Inap	2675
	C. Victoria						
7	Linares	56.0	25	29	22	0	317
	Matamoros	56.4	27	35	26	0	12
	Monterrey	56.5	22	29	22	Inap	528
	Saltillo						1609
	Tampico	57.2	26	33	25	1	18
	Córdoba	58.0	20	27	18	2	871
	Frontera	59.8	26	34	24	0	2
	Jalapa	57.9	17	25	17	0	1398
8	Orizaba	57.9	18	24	16	22	1248
	Puerto México	57.8	25	30	23	1	14
	Río Verde	57.2	19	28	18	0	987
	Tulancingo	57.9	12	23	11	1	2181
	Tuxpan	57.6	23	31	22	0	
	Veracruz	58.0	24	28	24	1	16
	Comitán	57.4	16	25	14	0	1685
9	Salina Cruz	57.2	24	30	23	17	56
	San Cristóbal						2118
	Tapachula	57.2	21	30	20	3	168
	Tuxtla Gutiérrez	57.4	22	30	21	8	536
	Campeche						25
	C. del Carmen						
10	Cozumel						
	Maxcanú						12
	Mérida	59.0	26	33	23	0	22
	Payo Obispo						4
	Progreso	59.0	25	28	24	0	14
	Valladolid						22

Lluvia en Estaciones Termopluviométricas.

Regiones	Estaciones	m.m	Regiones	Estaciones	mm.
1	Altar		4	S. Juan de Gpe.	
	Ensenada			Stgo. Papasquiaro	Inap
	Nacozari			Sombrerete	
	Navojoa	0		Temósachic	0
	Ures			Tepehuanes	
2	Acaponeta		5	Villa González	0
	Badiraguato			S. José Iturbide	
	Choix		6	Tehuacán	0
	Mascota	Inap		Zamora	
	San Ignacio		7	Zitácuaro	1
	Tepic			Camargo, Tamps.	0
	Topolobampo			Linares	
3	Huajuapan	3		Monclova	0
	Huetamo		8	Huauchinango	
	Iguala	0		Teapa	
	Tamazula	0		Tenosique	
	Unión			Villa Hermosa	1
	Charcas		9	Cintalapa	1
4	La Flor	2		Matías Romero	4
	Nazas	1		Tonalá	
	Parral		10	Champotón	

PREVISION GENERAL

La temperatura ascenderá en la Vertiente del Golfo de México y no tendrá cambio en el resto de la República. Se registrarán lluvias generales en la Vertiente del Pacífico y en las Mesas Central y del Norte y aisladas en la Vertiente del Golfo de México. El ciclón del Pacífico se encuentra probablemente al Suroeste de la Paz, B. C.

Probabilidades para el Día y la Noche de Mañana

REGION 1 — No habrá cambio de temperatura. Cielo nublado. Lluvias generales. Vientos moderados o algo fuertes del Sur.

REGION 2 — No habrá cambio de temperatura. Cielo nublado. Lluvias generales. Vientos moderados del Suroeste.

REGION 3 — No habrá cambio de temperatura. Cielo nublado. Lluvias generales. Vientos moderados del Sur.

REGION 4 — No habrá cambio de temperatura. Cielo nublado. Lluvias generales.

REGION 5 — No habrá cambio de temperatura. Cielo nublado. Lluvias generales.

REGION 6 — No habrá cambio de temperatura. Cielo nublado. Lluvias generales.

REGION 7 — Ascenso de temperatura. Cielo medio nublado. Lluvias aisladas. Vientos moderados del Sureste.

REGION 8 — Ascenso de temperatura. Cielo nublado. Lluvias aisladas. Vientos moderados del Este.

REGION 9 — No habrá cambio de temperatura. Cielo nublado. Lluvias generales. Vientos moderados del Sur.

REGION 10 — No habrá cambio de temperatura. Cielo medio nublado. Lluvias aisladas. Vientos moderados del Este.

Zinografía de la Dirección de Estudios Geográficos y Climatológicos

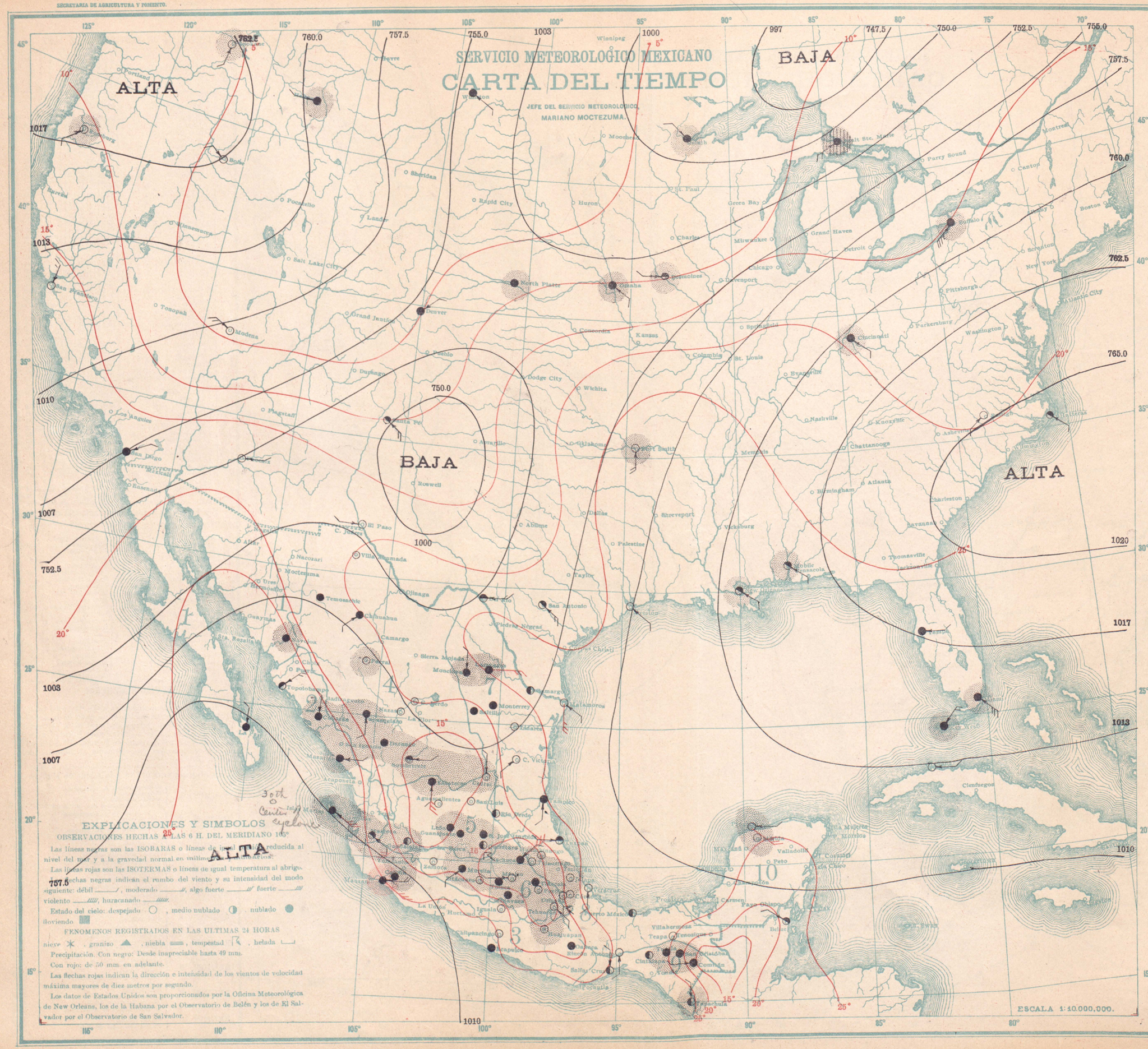

VIERNES 30 DE SEPTIEMBRE DE 1927

Regiones	ESTACIONES	Presion al nivel del mar	Temperatura Ambiente	Máxima de ayer	Mínima en últimas 24 h.	Lluvia en 24 h.	Altura del barómetro
		+700	°	°	°	mm.	
1	Guaymas						8
	Hermosillo						243
	La Paz	58.2	26	33	26	1	11
2	Culiacán	55.8	24	33	23	Inap	58
	Islas Marías	57.8	27	29	26	Inap	4
	Mazatlán	55.2	26	29	25	1	78
	San Blas						7
	Acapulco	57.4	24	30	23	0	3
	Chilpancingo						1250
3	Colima	57.8	21	26	21	23	498
	Manzanillo	58.4	24	27	23	50	4
	Oaxaca	57.0	15	28	14	0	1563
4	C. Juárez						1137
	C. Lerdo	55.0	21	27	20	Inap	1140
	Chihuahua	54.5	21	32	19	0	1423
	Durango	55.5	14	20	13	9	1886
	Aguascalientes						1879
5	Guadalajara	57.3	15	24	15	1	1575
	Guanajuato	57.0	16	25	15	Inap	2037
	León	57.0	17	27	16	Inap	1809
	Querétaro	56.8	15	25	15	4	1842
	S. Luis Potosí						1877
	Zacatecas	56.8	11	17	10	18	2612
	Cuernavaca	57.0	17	23	15	3	1540
	Morelia	57.2	15	23	14	Inap	1928
6	Pachuca	56.9	13	24	13	Inap	2435
	Puebla	56.9	14	23	14	10	2150
	Tacubaya	57.0	12	25	11	0	2309
	Tlaxcala	56.9	16		13	0	2240
	Toluca	57.0	11	17	10	Inap	2675
	C. Victoria	55.5	22	33	22	0	
7	Lampazos	53.2	26	35	24	Inap	317
	Matamoros	56.0	26	34	25	0	12
	Monterrey	53.5	23	31	23	0	528
	Saltillo	54.9	19		18	0	1609
	Tampico	55.6	26	32	26	0	18
	Córdoba	56.8	22	27	20	0	871
	Frontera						2
	Jalapa	56.3	18	26	16	2	1399
8	Orizaba	56.9	19	24	19	1	1248
	Puerto México	56.8	27	30	24	0	14
	Río Verde	56.0	19	30	19	0	987
	Tulancingo	57.0	14	26	13	9	2181
	Tuxpan	56.0	26	31	23	0	
	Veracruz	56.8	26	30	25	0	16
	Comitán	57.0	15	25	13	0	1635
9	Salina Cruz	57.0	25	29	24	0	56
	San Cristóbal	57.0	12	19	10	4	2118
	Tapachula	57.0	22	31	21	2	168
	Tuxtla Gutiérrez	56.8	22	29	22	5	536
	Campeche						25
	C. del Carmen						
	Cozumel						
10	Maxcanú						
	Mérida	58.8	26	34	24	15	12
	Payo Obispo						22
	Progreso	59.0	25	30	24	1	4
	Valladolid						14
							22

Lluvia en Estaciones Termopluviométricas.

Regiones		m.m	Regiones		mm.
1	Altar		4	S. Juan de Gpe.	
	Ensenada			Stgo. Papasquiaro	3
	Nacozari	Inap		Sombrerete	20
	Navojoa			Temósachic	0
	Ures			Tepehuanes	
	Acaponeta		5	Villa González	0
2	Badiraguato		6	S. José Iturbide	12
	Choix			Tebuacán	40
	Mascota	Inap		Zamora	
	San Ignacio			Zitácuaro	4
	Tepic		7	Camargo, Tamps.	0
	Topolobampo	0		Linares	0
3	Huajuapan			Monclova	Inap
	Huetamo	Inap	8	Huauchinango	
	Iguala	0		Teapa	
	Tamazula			Tenosique	
	Unión			Villa Hermosa	
4	Charcas	2	9	Cintalapa	0
	La Flor			Matías Romero	0
	Nazas	2		Tonalá	
	Parral	1	10	Champotón	

PREVISION GENERAL

La temperatura ascenderá en la Vertiente del Golfo de México y descenderá ligeramente en el Noroeste de la República. Las lluvias disminuirán en general y sólo se registrarán en las porciones Sur y Media de la Vertiente del Pacífico y en puntos aislados en el resto del país.

Probabilidades para el Día y la Noche de Mañana

REGION 1
No habrá cambio de temperatura.
Cielo nublado.
Lluvias aisladas.
Vientos moderados del Suroeste.

REGION 2
No habrá cambio de temperatura.
Cielo nublado.
Lluvias generales.
Vientos moderados del Suroeste.

REGION 3
No habrá cambio de temperatura.
Cielo nublado.
Lluvias generales.
Vientos moderados del Oeste.

REGION 4
Descenso de temperatura.
Cielo nublado.
Lluvias aisladas.

REGION 5
No habrá cambio de temperatura.
Cielo medio nublado.
Lluvias aisladas.

REGION 6
No habrá cambio de temperatura.
Cielo medio nublado.
Lluvias aisladas.

REGION 7
Ascenso de temperatura.
Cielo medio nublado.
Lluvias aisladas.
Vientos moderados del Sureste.

REGION 8
Ascenso de temperatura.
Cielo medio nublado.
Lluvias aisladas.
Vientos moderados del Este.

REGION 9
Ascenso de temperatura.
Cielo medio nublado.
Lluvias aisladas.
Vientos moderados o algo fuertes del Sur.

REGION 10
No habrá cambio de temperatura.
Cielo nublado.
Lluvias generales.
Vientos moderados del Este.

Zincografía de la Dirección de Estudios Geográficos y Climatológicos.