National Oceanic and Atmospheric Administration

ERRATA NOTICE

One or more conditions of the original document may affect the quality of the image, such as:

Discolored pages
Faded or light ink
Binding intrudes into the text

This has been a co-operative project between the NOAA Central Library and the Climate Database Modernization Program, National Climate Data Center (NCDC). To view the original document, please contact the NOAA Central Library in Silver Spring, MD at (301) 713-2607 x124 or Library.Reference@noaa.gov

HOV Services
Imaging Contractor
12200 Kiln Court
Beltsville, MD 20704-1387
July 23, 2010

DOMINGO 1º DE ABRIL DE 1928

Regiones	ESTACIONES	Presión al nivel del mar +700	Temperatura Ambiente °	Máxima de ayer °	Mínima de última n.ª h. °	Lluvia en 24 h. mm.	Altura del barómetro
1	Guaymas	60.2	18	31	15	0	8
	Hermosillo	60.2	15		15	0	248
	La Paz	60 0	16	27	16	0	11
2	Culiacan	61.2	14	36	13	0	53
	Islas Marías	60.6	18	27	17	0	4
	Mazatlán	61.2	19	25	18	0	78
	San Blas						7
3	Acapulco	60.6	23	32	22	0	3
	Chilpancingo	61.0	17	32	16	0	1250
	Colima	61 0	18	31	17	0	498
	Manzanillo	60.2	20	30	20	0	4
	Oaxaca	61.8	12	29	10	0	1563
4	Ciudad Juárez						1137
	Ciudad Lerdo	62.8	19	28	10	0	1140
	Chihuahua	62.0	8	28	6	0	1423
	Durango	62.0	12	28	11	0	1886
5	Aguascalientes	62.2	13	28	10	Inap	1879
	Guadalajara	61.6	11	30	9	1	1575
	Guanajuato	62.0	15	28	14	0	2037
	León	62.0	13	28	12	2	1809
	Querétaro	62.6	11	28	11	Inap	1842
	San Luis Potosí						1877
6	Zacatecas	62.2	12	19	11	0	2612
	Cuernavaca	62.2	20	27	19	0	1540
	Morelia	61.8	11	26	11	1	1923
	Pachuca	68.2	11	23	10	0	2435
	Puebla	68.4	13	23	12	1	2150
	Tacubaya	62.8	9	26	7	1	2309
	Tlaxcala	63.5	13	24	10	Inap	2240
	Toluca	62.3	9	20	6	Inap	2675
7	Ciudad Victoria	64.2	15	28	15	0	
	Lampazos	64.4	18	31	14	0	317
	Matamoros	66.2	17	27	16	0	12
	Monterrey	64.0	13	27	12	0	528
	Saltillo	63.6	10	25	8	0	1609
	Tampico	65.2	19	24	19	0	18
8	Córdoba	64.8	16	26	14	0	871
	Frontera	65 8	23	28	22	2	2
	Jalapa	65 1	13	20	11	1	1399
	Orizaba	64.4	13	24	12	0	1248
	Puerto México						14
	Río Verde	63.2	14	26	13	0	987
	Tulancingo	63.6	9	22	7	0	2181
	Tuxpan	65.4	19	26	18	0	
	Veracruz	65.4	22	25	19	0	16
9	Comitán	61.0	14	27	13	0	1635
	Salina Cruz	60.8	24	30	22	0	56
	San Cristóbal	62.0	13	17	11	Inap	2118
	Tapachula	59.4	23	34	21	0	168
	Tuxtla Gutiérrez	62.2	20	25	19	0	536
10	Campeche	66.6	23	26	23	0	25
	Ciudad del Carmen						
	Cozumel	64 0	20	24	20	Inap	
	Maxcanú	66.2	22	28	22	0	12
	Mérida	66.6	22	27	21	0	22
	Payo Obispo	63.0	22	32	22	3	4
	Progreso	66 2	23	26	23	0	14
	Valladolid	66 8	20	26	19	9	22

Lluvia en Estaciones Termopluviométricas.

Regiones	Estaciones	mm.	Regiones	Estaciones	mm.
1	Altar	0	4	S. Juan de Gpe.	
	Ensenada	0		Stgo. Papasquiaro	0
	Nacozari	0		Sombrerete	
	Navojoa	0		Temósachic	0
	Ures	0		Tepehuanes	
2	Acaponeta	0	5	Villa González	0
	Badiraguato	0		S. José Iturbide	Inap
	Choix		6	Tehuacán	0
	Mascota	0		Zamora	0
	San Ignacio	0		Zitácuaro	0
	Tepic	0	7	Camargo, Tamps.	0
	Topolobampo	0		Linares	
	Huajuapan	0		Monclova	0
3	Huetamo			Huanchinango	Inap
	Iguala	1	8	Teapa	22
	Tamazula	0		Tenosique	6
	Unión	0		Villa Hermosa	7
4	Charcas	0	9	Cintalapa	0
	La Flor			Matías Romero	0
	Nazas	0	10	Tonalá	0
	Parral	0		Champotón	0

PREVISION GENERAL

En toda la República ascenderá la temperatura, principalmente en la región Norte y en la Vertiente del Golfo de México. Habrá lluvias aisladas en la parte Sur de la Meseta y de ambas Vertientes.

Probabilidades para el Día y la Noche de Mañana

REGION 1
Ascenso de temperatura.
Cielo medio nublado.
No habrá lluvias.
Vientos moderados del Oeste.

REGION 2
No habrá cambio de temperatura.
Cielo despejado.
No habrá lluvias.
Vientos moderados del Noroeste.

REGION 3
No habrá cambio de temperatura.
Cielo despejado.
Lluvias aisladas.
Vientos moderados del Oeste.

REGION 4
Ascenso de temperatura.
Cielo despejado.
No habrá lluvias.
Heladas ligeras.

REGION 5
Ascenso de temperatura.
Cielo despejado.
No habrá lluvias.

REGION 6
Ascenso de temperatura.
Cielo medio nublado.
Lluvias aisladas.

REGION 7
Ascenso de temperatura.
Cielo despejado.
Lluvias aisladas.
Vientos moderados del Sureste.

REGION 8
Ascenso de temperatura.
Cielo medio nublado.
Lluvias aisladas.
Vientos moderados del Este.

REGION 9
Ascenso de temperatura.
Cielo despejado.
Lluvias aisladas.
Vientos moderados del Norte.

REGION 10
No habrá cambio de temperatura.
Cielo medio nublado.
No habrá lluvias.
Vientos moderados del Este.

Xinecografía de la Dirección de Estudios Geográficos y Climatológicos

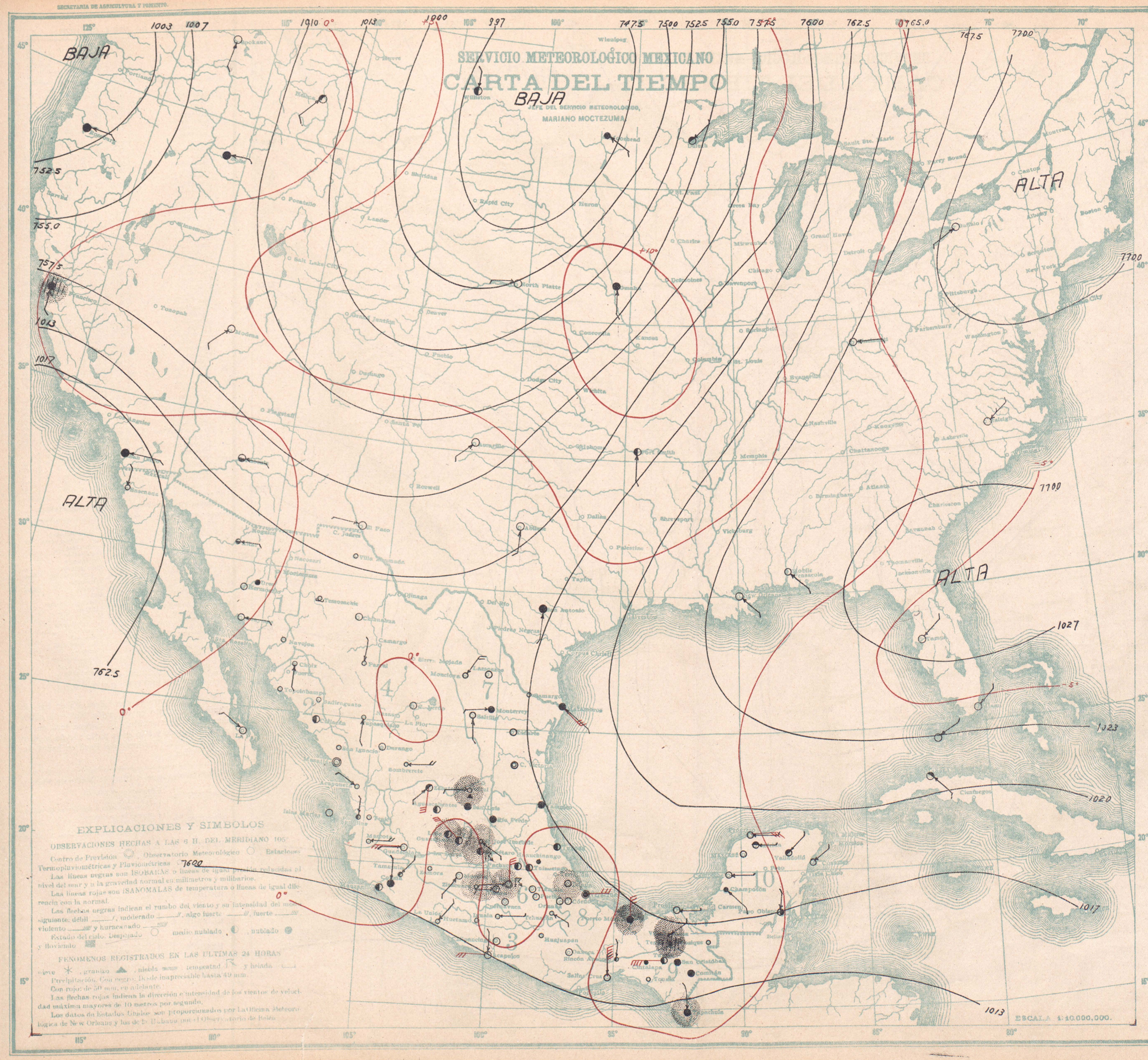

LUNES 2 DE ABRIL DE 1928

Regiones	ESTACIONES	Presión al nivel del mar	Temperatura Ambiente	Máxima de ayer	Mínima en últimas 24 h.	Lluvia en 24 h.	Altura del barómetro
		+700	°	°	°	mm.	
1	Guaymas	61.2	17	29	16	0	8
	Hermosillo	61.4	17		16	0	248
	La Paz	60.6	18	30	17	0	11
2	Culiacán	61.2	15		13	0	53
	Islas Marías	60.6	20	28	19	0	4
	Mazatlán	61.0	21	25	20	0	78
	San Blas						7
3	Acapulco	60.2	23	33	23	0	3
	Chilpancingo	60.6	16	38	15	0	1250
	Colima	60.6	19	36	18	0	498
	Manzanillo	60.4	22		22	0	4
	Oaxaca	60.6	13	31	12	0	1563
4	Ciudad Juárez						1137
	Ciudad Lerdo	61.4	14	31	14	0	1140
	Chihuahua	60.4	13	32	12	0	1423
	Durango	61.2	14	28	12	0	1886
5	Aguascalientes	61.6	15	29	11	0	1879
	Guadalajara	61.0	10	31	10	0	1575
	Guanajuato	61.8	14	28	14	1	2037
	León	61.8	13	29	11	2	1809
	Querétaro	61.8	15	18	14	1	1842
	San Luis Potosí	62.0	11	29	11	4	1877
6	Zacatecas	61.6	13	22	12	0	2612
	Cuernavaca	61.3	21	28	19	0	1540
	Morelia	61.4	12	26	12	0	1923
	Pachuca	61.6	11	24	9	0	2435
	Puebla	61.8	14	26	13	Inap	2150
	Tacubaya	61.5	10	28	10	2	2309
	Tlaxcala	61.8	14	23	11	0	2240
	Toluca	61.3	8		6	2	2675
7	Ciudad Victoria	62.1	18	29	18	0	
	Lampazos	61.8	18	32	15	0	317
	Matamoros	62.4	21	29	20	0	12
	Monterrey	62.0	17	27	16	0	528
	Saltillo	61.8	14	25	12	0	1609
	Tampico	62.4	22	27	21	0	18
8	Córdoba	62.0	16	27	14	0	871
	Frontera	63.4	22	30	22	3	2
	Jalapa	62.3	16	23	14	Inap	1399
	Orizaba	61.8	16	23	15	0	1248
	Puerto México	62.4	25	32	22	2	14
	Río Verde	62.0	16	28	14	0	987
	Tulancingo	61.8	12	25	7	0	2181
	Tuxpan	62.2	21	28	20	0	
	Veracruz	63.2	22	28	21	0	16
9	Comitán	61.0	14	26	13	0	1635
	Salina Cruz	60.2	26	32	24	0	56
	San Cristóbal	61.3	13	20	11	0	2118
	Tapachula	59.4	23	34	21	1	168
	Tuxtla Gutiérrez	61.4	20	27	20	0	536
10	Campeche	63.8	23	27	22	0	25
	Ciudad del Carmen						
	Cozumel	64.0	21	26	21	0	
	Maxcanú	64.6	19	34	18	0	12
	Mérida	64.8	20	28	18	0	22
	Payo Obispo	62.8	25	30	25	0	4
	Progreso	64.6	21	24	20	0	14
	Valladolid	65.2	18	30	17	0	22

Lluvia en Estaciones Termopluviométricas.

Regiones		mm.	Regiones		mm.
1	Altar	0	4	S. Juan de Gpe.	
	Ensenada	0		Stgo. Papasquiaro	0
	Nacozari			Sombrerete	0
	Navojoa	0		Temósachic	0
	Ures	0		Tepehuanes	
2	Acaponeta	0	5	Villa González	0
	Badiraguato	0		S. José Iturbide	Inap
	Choix	0	6	Tehuacán	0
	Mascota	0		Zamora	0
	San Ignacio	0		Zitácuaro	1
	Tepic	0	7	Camargo, Tamps.	0
	Topolobampo	0		Linares	0
3	Huajuapan	0	8	Monclova	0
	Huetamo	0		Huauchinango	0
	Iguala	0		Teapa	8
	Tamazula	0		Tenosique	8
	Unión	0		Vil'a Hermosa	0
4	Charcas	1	9	Cintalapa	0
	La Flor			Matías Romero	0
	Nazas	0		Tonalá	0
	Parral	0	10	Champotón	0

PREVISION GENERAL

La temperatura seguirá ascendiendo en la porción Oriental de la República. Habrá escasos nublados y sólo en la parte Sur de la Meseta y en la región del Istmo de Tehuantepec habrá lluvias aisladas.

Probabilidades para el Día y la Noche de Mañana

REGION 1
- No habrá cambio de temperatura.
- Cielo despejado.
- No habrá lluvias.
- Vientos moderados del Oeste.

REGION 2
- No habrá cambio de temperatura.
- Cielo despejado.
- No habrá lluvias.
- Vientos moderados del Oeste.

REGION 3
- Ascenso de temperatura.
- Cielo despejado.
- No habrá lluvias.
- Vientos moderados del Suroeste.

REGION 4
- Ascenso de temperatura.
- Cielo despejado.
- No habrá lluvias.

REGION 5
- Ascenso de temperatura.
- Cielo despejado.
- No habrá lluvias.

REGION 6
- No habrá cambio de temperatura.
- Cielo medio nublado.
- Lluvias aisladas.

REGION 7
- Ascenso de temperatura.
- Cielo medio nublado.
- No habrá lluvias.
- Vientos moderados del Sur.

REGION 8
- Ascenso de temperatura.
- Cielo medio nublado.
- Lluvias aisladas.
- Vientos moderados del Sureste.

REGION 9
- No habrá cambio de temperatura.
- Cielo medio nublado.
- Lluvias aisladas.
- Vientos moderados del Sur.

REGION 10
- Ascenso de temperatura.
- Cielo medio nublado.
- No habrá lluvias.
- Vientos moderados del Este.

Xinografía de la Dirección de Estudios Geográficos y Climatológicos

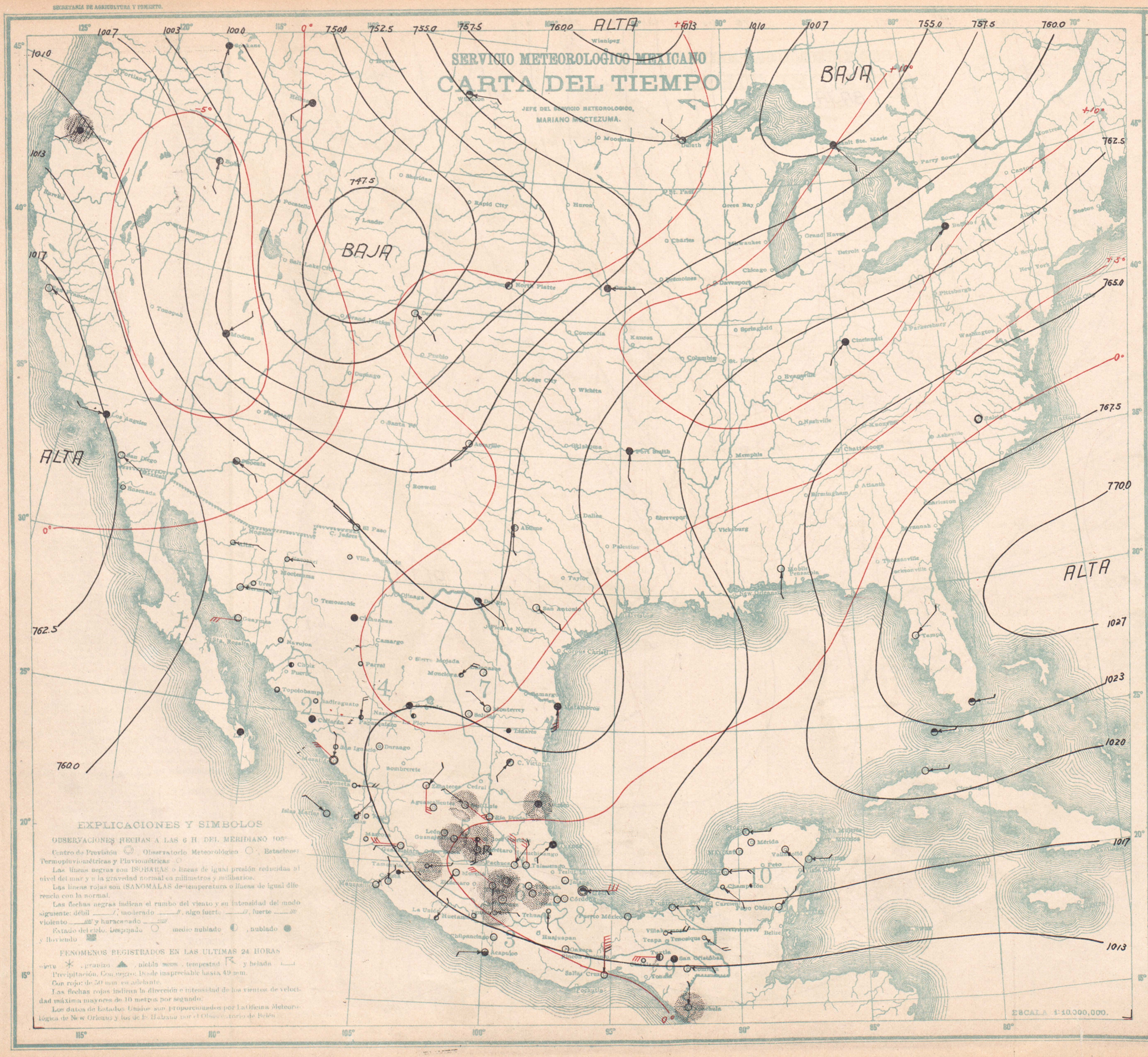

MARTES 3 DE ABRIL DE 1928

Regiones	ESTACIONES	Presión al nivel del mar	Temperatura Ambiente	Máxima de ayer	Mínima en últimas 24 h.	Lluvia en 24 h.	Altura del barómetro
		+700	°	°	°	mm.	
1	Guaymas	60.4	17	29	17	0	8
	Hermosillo	59.6	15		14	0	248
	La Paz	58.2	22	28	21	0	11
2	Culiacán	59.4	19	38	17	0	53
	Islas Marías	59.8	24	28	17	0	4
	Mazatlán	59.6	21	26	20	0	78
	San Blas						7
3	Acapulco	58.6	25	35	24	0	3
	Chilpancingo	59.8	18	32	17	0	1250
	Colima	59.6	19	36	18	0	498
	Manzanillo	59.8	21	33	21	0	4
	Oaxaca	60.0	14	31	13	0	1563
4	Ciudad Juárez						1137
	Ciudad Lerdo	60.0	20	31	19	0	1140
	Chihuahua	59.6	14	29	13	0	1423
	Durango	60.0	13	28	12	0	1886
5	Aguascalientes						1879
	Guadalajara	60.1	19	30	10	0	1575
	Guanajuato	60.2	14	29	14	Inap	2037
	León	60.2	14	31	13	0	1809
	Querétaro	60.3	13	28	13	8	1842
	San Luis Potosí	60.2	13	30	13	Inap	1871
	Zacatecas	60.4	15	21	13	0	2612
6	Cuernavaca	60.1	21	27	19	1	1540
	Morelia	60.2	13	25	12	0	1923
	Pachuca	60.2	11	24	11	0	2435
	Puebla	60.2	13	25	11	1	2150
	Tacubaya	60.1	9	26	8	Inap	2309
	Tlaxcala						2240
	Toluca	60.0	9	20	7	Inap	2675
7	Ciudad Victoria	60.1	19	31	18	0	
	Lampazos						317
	Matamoros	59.2	23	25	21	1	12
	Monterrey	59.6	20	31	20	0	528
	Saltillo	59.8	18	30	17	0	1609
	Tampico	60.2	23	26	22	Inap	18
8	Córdoba	60.1	16	28	14	0	871
	Frontera	61.0	22	33	22	0	2
	Jalapa	60.2	17	26	16	0	1399
	Orizaba	60.1	16	25	15	0	1248
	Puerto México	60.4	25	27	23	0	14
	Río Verde						987
	Tulancingo	60.2	9	28	9	0	2181
	Tuxpan	60.1	22	29	21	0	
	Veracruz	60.0	24	27	23	0	16
9	Comitán	60.0	14	25	12	0	1635
	Salina Cruz	58.4	25	34	24	0	56
	San Cristóbal	60.1	9	21	7	0	2118
	Tapachula	58.2	21	33	20	Inap	168
	Tuxtla Gutiérrez	60.1	21	32	21	0	536
10	Campeche	62.5	22	29	21	0	25
	Ciudad del Carmen						
	Cozumel	63.0	22	28	20	0	
	Maxcanú	63.2	19	34	19	0	56
	Mérida						12
	Payo Obispo	61.0	24	32	24	0	22
	Progreso	63.4	19	25	19	0	4
	Valladolid	63.2	17	31	16	0	14
							22

Lluvia en Estaciones Termopluviométricas.

Regiones		mm.	Regiones		mm.
1	Altar	0	4	S. Juan de Gpe	
	Ensenada	0		Stgo. Papasquiaro	0
	Nacozari	0		Sombrerete	
	Navojoa	0		Temósachic	
	Ures	0		Tepehuanes	
2	Acaponeta	0	5	Villa González	0
	Badiraguato	0		S. José Iturbide	Inap
	Choix	0	6	Tehuacán	0
	Mascota	0		Zamora	Inap
	San Ignacio	0		Zitácuaro	
	Tepic	0	7	Camargo, Tamps.	
	Topolobampo			Linares	0
3	Huajuapan		8	Monclova	0
	Huetamo	0		Huauchinango	
	Iguala	Inap		Teapa	
	Tamazula	0		Tenosique	0
	Unión	0		Villa Hermosa	0
4	Charcas		9	Cintalapa	0
	La Flor	0		Matías Romero	
	Nazas	0		Tonalá	
	Parral	0	10	Champotón	0

PREVISION GENERAL

La temperatura se sostendrá alta en toda la República, excepto en la región Noroeste donde descenderá ligeramente. El tiempo será en general despejado y sólo en la parte sur de la Mesa Central y de la Vertiente del Pacífico habrá lluvias aisladas.

Probabilidades para el Día y la Noche de Mañana

REGION 1
Descenso de temperatura.
Cielo despejado.
No habrá lluvias.
Vientos moderados o algo fuertes del Noroeste

REGION 2
Descenso de temperatura.
Cielo despejado.
No habrá lluvias.
Vientos moderados o algo fuertes del Noroeste

REGION 3
No habrá cambio de temperatura.
Cielo medio nublado.
No habrá lluvias.
Vientos moderados del Oeste.

REGION 4
No habrá cambio de temperatura.
Cielo medio nublado.
No habrá lluvias.

REGION 5
Ascenso de temperatura.
Cielo despejado.
Lluvias aisladas.

REGION 6
No habrá cambio de temperatura.
Cielo medio nublado.
Lluvias aisladas.

REGION 7
Ascenso de temperatura.
Cielo medio nublado.
Lluvias aisladas.
Vientos moderados del Sur.

REGION 8
Ascenso de temperatura.
Cielo medio nublado.
Lluvias aisladas.
Vientos moderados del Sureste.

REGION 9
Ascenso de temperatura.
Cielo medio nublado.
Lluvias aisladas.
Vientos moderados del Sur.

REGION 10
Ascenso de temperatura.
Cielo despejado.
No habrá lluvias.
Vientos moderados del Este.

Zincografía de la Dirección de Estudios Geográficos y Climatológicos

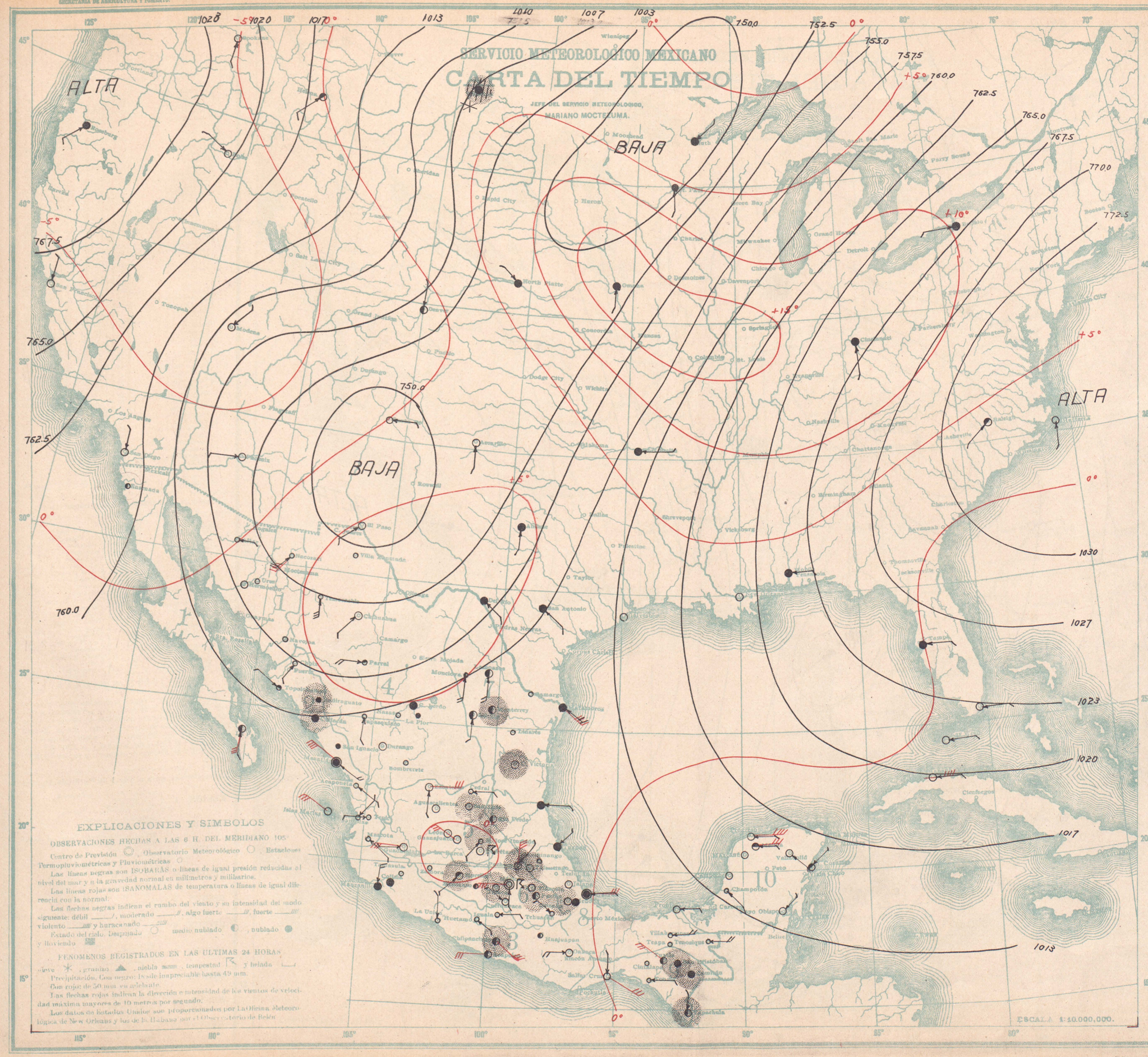

MIERCOLES 4 DE ABRIL DE 1928

Regiones	ESTACIONES	Presión al nivel del mar	Temperatura: Ambiente	Temperatura: Máxima de ayer	Temperatura: Mínima en las 24 h.	Lluvia en 24 h.	Altura del barómetro
		+700	°	°	°	mm.	
1	Guaymas						8
	Hermosillo	54.8	15		15	0	248
	La Paz	57.8	18	27	18	0	11
	Culiacán	57.2	20	37	19	Inap	53
2	Islas Marías	59.0	18	33	17	0	4
	Mazatlán	58.2	20	25	20	0	78
	San Blas						7
	Acapulco	58.8	25	32	24	0	3
	Chilpancingo	58.6	19	32	18	Inap	1250
3	Colima	59.0	17	34	16	0	498
	Manzanillo	58.8	21	32	21	0	4
	Oaxaca	58.0	16	31	14	0	1563
4	Ciudad Juárez						1137
	Ciudad Lerdo	56.4	20	30	19	0	1140
	Chihuahua	58.4	17	27	16	0	1423
	Durango	58.4	13	26	11	0	1886
	Aguascalientes	58.3	14	30	11	0	1879
	Guadalajara	58.8	10	31	10	0	1575
	Guanajuato	58.6	14	30	14	0	2037
5	León	58.4	13	32	11	0	1809
	Querétaro	58.5	12	29	12	0	1842
	San Luis Potosí	58.3	15	32	14	Inap	1877
	Zacatecas	58.2	13	21	12	0	2612
	Cuernavaca	58.6	20	27	19	0	1540
	Morelia	58.8	13	26	13	1	1923
	Pachuca	58.2	10	25	10	1	2435
6	Puebla	58.2	15	26	12	Inap	2150
	Tacubaya	58.4	10	27	9	0	2309
	Tlaxcala	58.2	13	25	10	0	2240
	Toluca	58.6	9	21	8	Inap	2675
	Ciudad Victoria	58.4	25	32	25	Inap	
	Lampazos	57.6	23	32	20	0	317
7	Matamoros	58.6	22	29	21	0	12
	Monterrey	58.0	20	32	20	Inap	528
	Saltillo	58.0	18	30	18	0	1609
	Tampico	58.6	23	28	22	0	18
	Córdoba	57.8	19	28	17	0	871
	Frontera	58.8	22	34	22	0	2
	Jalapa	57.8	17	25	15	0	1399
	Orizaba	58.0	15	25	15	Inap	1248
8	Puerto México						14
	Río Verde	58.4	20	32	19	Inap	987
	Tulancingo	58.0	13	28	12	Inap	2181
	Tuxpan	58.0	23	30	21	0	
	Veracruz	57.6	24		23	0	16
	Comitán	58.3	15	26	14	Inap	1635
	Salina Cruz	57.8	25	33	24	0	56
9	San Cristóbal	58.4	11	21	9	10	2118
	Tapachula	58.2	21	33	20	7	168
	Tuxtla Gutiérrez	58.2	21	33	21	0	536
	Campeche	60.8	25	29	23	0	25
	Ciudad del Carmen						
	Cozumel	62.0	21	26	20	0	
10	Maxcanú	61.8	22	35	22	0	12
	Mérida	62.0	23	32	18	0	22
	Payo Obispo	61.8	25	32	25	0	4
	Progreso	61.8	21	26	21	0	14
	Valladolid	62.2	20	31	19	0	22

Lluvia en Estaciones Termopluviométricas.

Regiones		mm.	Regiones		mm.
1	Altar	0	4	S. Juan de Gpe	
	Ensenada	5		Stgo. Papasquiaro	0
	Nacozari	0		Sombrerete	0
	Navojoa	0		Temósachic	0
	Ures	0		Tepehuanes	
	Acaponeta	0		Villa González	0
2	Badiraguato	Inap	5	S. José Iturbide	Inap
	Choix	0		Tehuacán	0
	Mascota	0	6	Zamora	0
	San Ignacio	0		Zitácuaro	0
	Tepic	0		Camargo, Tamps	0
	Topolobampo	0	7	Linares	0
	Huajuapan	0		Monclova	0
3	Huetamo	0		Huauchinango	0
	Iguala	0	8	Teapa	0
	Tamazula	0		Tenosique	0
	Unión	0		Villa Hermosa	0
	Charcas	0		Cintalapa	0
4	La Flor	0	9	Matías Romero	
	Nazas	Inap		Tonalá	0
	Parral	0	10	Champotón	0

PREVISION GENERAL

Al Norte y Noroeste de la República descenderá la temperatura y esta aumentará al Sur del País y en la Vertiente del Golfo de México. Volverán a registrarse lluvias en la Meseta y habrá aumento de ellas en la Vertiente del Golfo de Máxico y en la parte Sur del Pacífico.

Probabilidades para el Día y la Noche de Mañana

REGION 1
Descenso de temperatura.
Cielo despejado.
No habrá lluvias.
Vientos moderados o algo fuertes del Noroeste

REGION 2
Descenso de temperatura.
Cielo despejado.
No habrá lluvias.
Vientos moderados o algo fuertes del Noroeste

REGION 3
Ascenso de temperatura.
Cielo despejado.
Lluvias aisladas.
Vientos moderados del Oeste.

REGION 4
Descenso de temperatura.
Cielo medio nublado.
Lluvias aisladas.

REGION 5
No habrá cambio de temperatura.
Cielo medio nublado.
Lluvias aisladas.

REGION 6
Descenso de temperatura.
Cielo nublado.
Lluvias aisladas.

REGION 7
No habrá cambio de temperatura.
Cielo medio nublado.
Lluvias aisladas.
Vientos moderados del Sur.

REGION 8
Ascenso de temperatura.
Cielo nublado.
Lluvias aisladas.
Vientos moderados o algo fuertes del Sureste.

REGION 9
Ascenso de temperatura.
Cielo nublado.
Lluvias aisladas.
Vientos moderados o algo fuertes del Sur.

REGION 10
Ascenso de temperatura.
Cielo medio nublado.
No habrá lluvias.
Vientos moderados del Sureste.

Zincografía de la Dirección de Estudios Geográficos y Climatológicos

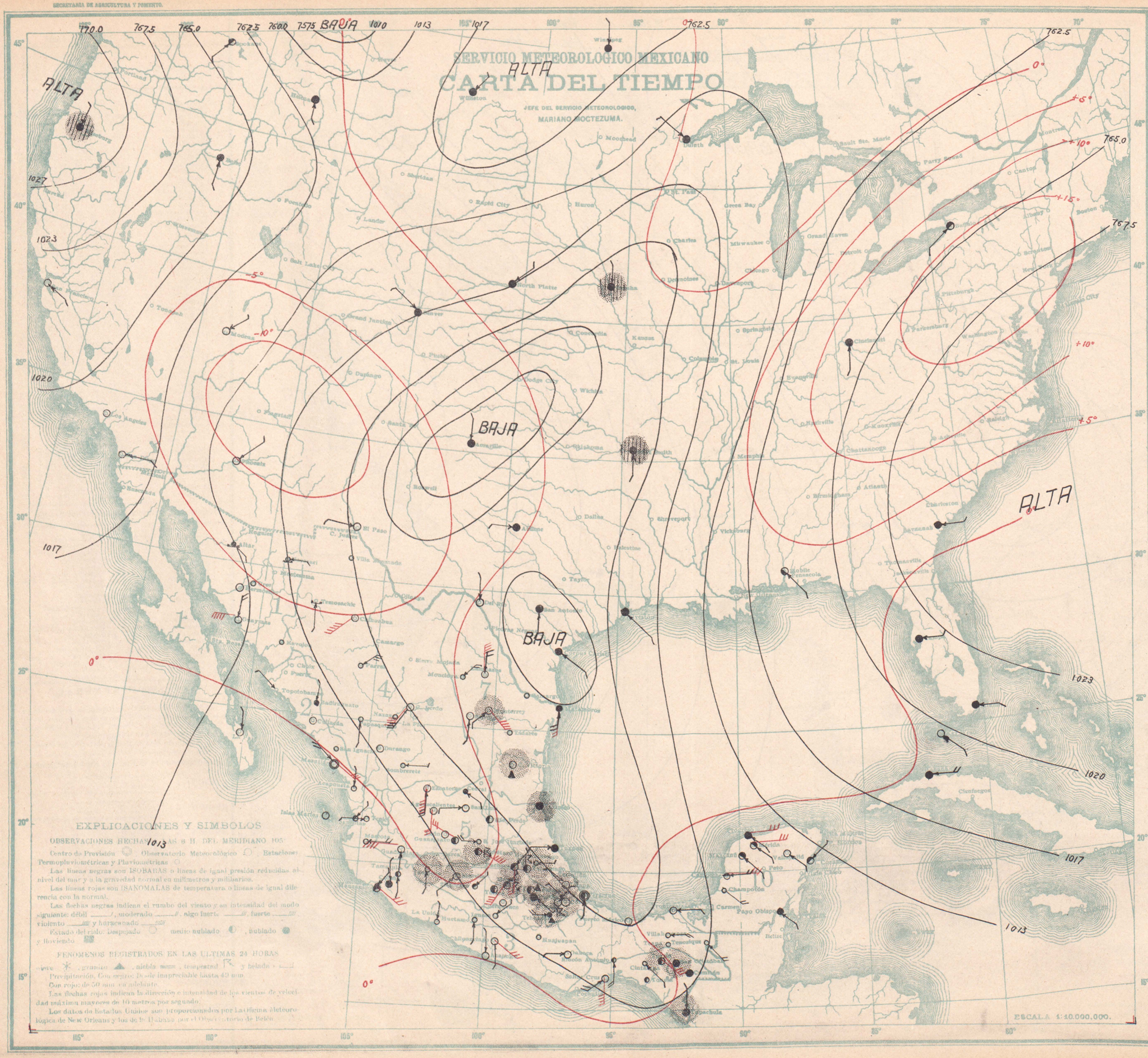

JUEVES 5 DE ABRIL DE 1928

Regiones	ESTACIONES	Presión al nivel del mar	Temperatura Ambiente	Máxima de ayer	Mínima en la última noche	Lluvia en 24 h.	Altura del barómetro
		+700	°	°	°	mm.	
1	Guaymas	61.2	16	23	16	0	8
	Hermosillo	61 4	11		11	0	248
	La Paz	59 4	17	27	17	0	11
2	Culiacán	59.0	13	35	12	0	53
	Islas Marías	59 2	19	31	18	0	4
	Mazatlán	58 8	19	25	18	0	78
	San Blas						7
	Acapulco	58 8	23	32	23	0	3
3	Chilpancingo	58.0	17	30	16	0	1250
	Colima	58.8	16	33	15	0	498
	Manzanillo	58.8	21	31	21	0	4
	Oaxaca	56.8	17	31	15	0	1563
4	Ciudad Juárez						1137
	Ciudad Lerdo	55.0	22	29	21	0	1140
	Chihuahua	56.8	5	26	3	0	1423
	Durango	58 2	11	22	10	0	1886
	Aguascalientes	57.0	15	28	10	0	1879
	Guadalajara	58 2	11	30	10	0	1575
	Guanajuato	57.0	14	27	14	0	2037
5	León	57.0	12	34	11	0	1809
	Querétaro	56.8	13	27	13	Inap	1842
	San Luis Potosí	56.4	17		16	0	1877
	Zacatecas	57.4	9	19	8	0	2612
	Cuernavaca	57.2	20	26	19	0	1540
	Morelia	57.6	12	22	12	2	1923
6	Pachuca	56.0	11	24	10	2	2435
	Puebla	56 0	15	23	14	Inap	2150
	Tacubaya	56.8	10	27	9	1	2309
	Tlaxcala	55.4	13	23	13	5	2240
	Toluca	57.2	10	19	8	0	2675
	Ciudad Victoria	54.0	20	33	20	9	
	Lampazos	54.0	19	39	17	0	317
7	Matamoros	53.4	24	30	23	0	12
	Monterrey	54.4	19	33	19	Inap	528
	Saltillo	54.8	19	26	16	0	1609
	Tampico	53.6	24	28	23	0	18
	Córdoba	54 5	22	29	19	Inap	871
	Frontera	57 0	23	35	22	0	2
	Jalapa	53.8	20	27	17	Inap	1399
	Orizaba	55 0	22	25	19	3	1248
8	Puerto México	55.2	24		20	0	14
	Río Verde	55.8	16	33	15	0	987
	Tulancingo	55.8	15	26	13	5	2181
	Tuxpan	53.7	22	30	21	0	
	Veracruz	53.8	24	28	23	0	16
	Comitán	57.4	14	28	13	0	1635
9	Salina Cruz	57.2	27	28	26	0	56
	San Cristóbal	57.2	13	19	8	27	2118
	Tapachula	57.8	22	32	19	18	168
	Tuxtla Gutiérrez	57.2	21	34	24	25	536
	Campeche	58.8	25	31	24	0	25
	Ciudad del Carmen						
	Cozumel	60 0	23	27	20	0	
10	Maxcanú	59.0	24	36	24	0	12
	Mérida	59.6	23	34	22	0	22
	Payo Obispo	58 4	26	29	25	4	
	Progreso	59 6	22	30	22	0	14
	Valladolid	60.0	21	32	21	0	22

Lluvia en Estaciones Termopluviométricas.

		mm.			mm.
REGIONES 1	Altar	0	REGIONES 4	S. Juan de Gpe	
	Ensenada	0		Stgo. Papasquiaro	0
	Nacozari	0		Sombrerete	0
	Navojoa	0		Temósachic	0
	Ures	0		Tepehuanes	
2	Acaponeta	0	5	Villa González	0
	Badiraguato	0		S. José Iturbide	0
	Choix			Tehuacán	11
	Mascota	0	6	Zamora	Inap
	San Ignacio	0		Zitácuaro	0
	Tepic	0	7	Camargo, Tamps	0
	Topolobampo	0		Llanares	0
3	Huajuapan	0		Monclova	0
	Huetamo	0	8	Huauchinango	1
	Iguala	0		Teapa	0
	Tamazula	0		Tenosique	0
	Unión	0		Villa Hermosa	0
4	Charcas	0	9	Cintalapa	0
	La Flor			Matías Romero	0
	Nazas	0	10	Tonalá	0
	Parral	0		Champotón	0

PREVISION GENERAL

La temperatura seguirá disminuyendo al Norte y Noroeste de la República y principiará a disminuir en la Vertiente del Golfo de México y en la porción Norte de la Mesa Central. En la Meseta disminuirán las lluvias; pero aumentarán en la Vertiente del Golfo de México y al Sur del país. En el Golfo de México principiará a soplar NORTE fuerte.

Probabilidades para el Día y la Noche de Mañana

REGION 1
No habrá cambio de temperatura.
Cielo despejado.
No habrá lluvias.
Vientos moderados del Noroeste.

REGION 2
Descenso de temperatura.
Cielo despejado.
No habrá lluvias.
Vientos moderados o algo fuertes del Noroeste

REGION 3
Ascenso de temperatura.
Cielo despejado.
Lluvias aisladas.
Vientos moderados o algo fuertes del Oeste.

REGION 4
Descenso de temperatura.
Cielo despejado.
No habrá lluvias.
Heladas ligeras.

REGION 5
Descenso de temperatura.
Cielo despejado.
No habrá lluvias.

REGION 6
No habrá cambio de temperatura.
Cielo medio nublado.
Lluvias aisladas.

REGION 7
Descenso de temperatura.
Cielo nublado.
Lluvias generales.
Vientos moderados o algo fuertes del Norte.

REGION 8
No habrá cambio de temperatura.
Cielo medio nublado.
Lluvias aisladas.
Vientos moderados del Sureste.

REGION 9
No habrá cambio de temperatura.
Cielo nublado.
Lluvias aisladas.
Vientos moderados o algo fuertes del Sur,

REGION 10
Ascenso de temperatura.
Cielo medio nublado.
No habrá lluvias.
Vientos moderados del Sureste.

Zincografía de la Dirección de Estudios Geográficos y Climatológicos

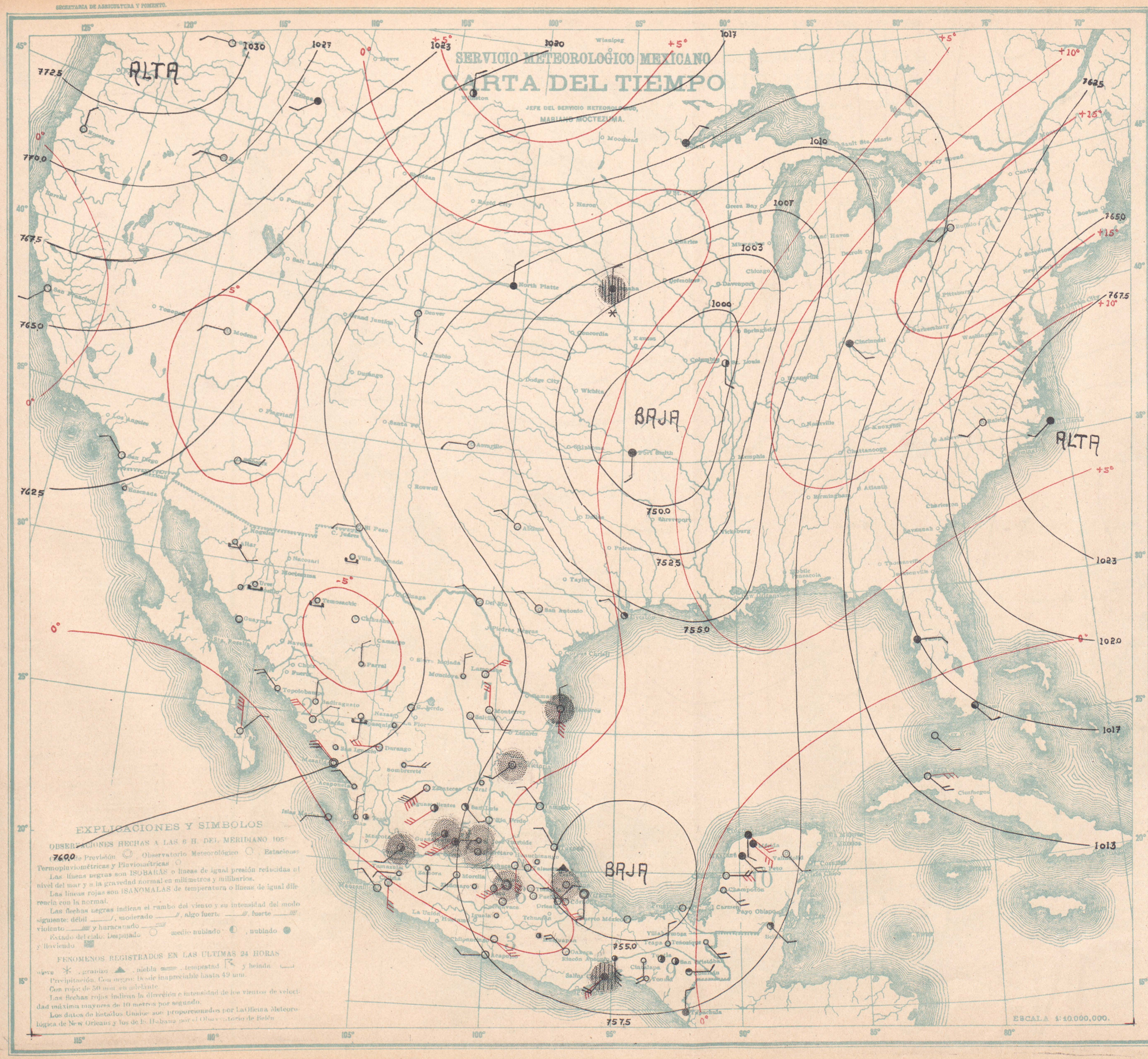

VIERNES 6 DE ABRIL DE 1928

Regiones	ESTACIONES	Presión al nivel del mar	Temperatura: Ambiente	Temperatura: Máxima de ayer	Temperatura: Mínima en últimas 24 h.	Lluvia en 24 h.	Altura del barómetro
		+700	°	°	°	mm.	
1	Guaymas						8
	Hermosillo	61.2	10		10	0	248
	La Paz	60.4	18	25	17	0	11
2	Culiacán	60.2	12	33	11	0	53
	Islas Marías	59.8	17	28	15	0	4
	Mazatlán	59.8	18	23	16	0	78
	San Blas						7
3	Acapulco	58.2	24	33	24	0	3
	Chilpancingo	57.5	17	30	16	0	1250
	Colima	58.6	17	34	16	0	498
	Manzanillo	58.6	22	31	21	0	4
	Oaxaca	56.6	15	30	13	Inap	1563
4	Ciudad Juárez						1137
	Ciudad Lerdo	61.0	11	29	8	0	1140
	Chihuahua	61.6	4	22	3	0	1423
	Durango	60.2	6	22	4	0	1886
5	Aguascalientes	58.4	11	28	8	0	1879
	Guadalajara	58.0	6	28	6	1	1515
	Guanajuato	57.4	11	24	11	Inap	2037
	León	57.8	9	27	9	Inap	1809
	Querétaro	57.2	11	26	11	Inap	1842
	San Luis Potosí	58.6	13		12	0	1877
	Zacatecas	59.0	6	15	6	0	2612
6	Cuernavaca	57.0	19	27	18	0	1540
	Morelia	57.5	10	22	9	0	1923
	Pachuca	56.8	9	23	8	0	2435
	Puebla	56.4	12	24	12	0	2150
	Tacubaya	56.8	9	26	8	Inap	2309
	Tlaxcala	56.4	11	23	9	0	2240
	Toluca	57.0	8	19	6	0	2675
7	Ciudad Victoria	57.2	18	35	18	Inap	
	Lampazos	59.4	16	29	12	0	317
	Matamoros	57.4	16	31	15	1	12
	Monterrey	59.6	17	35	16	0	528
	Saltillo	59.8	11	28	10	0	1609
	Tampico	56.2	23	30	22	0	18
8	Córdoba	54 2	22	33	19	0	871
	Frontera	55 2	24	35	22	0	2
	Jalapa	54.0	20	29	18	1	1399
	Orizaba	55 0	23	32	22	0	1248
	Puerto México	53.8	25	36	22	0	14
	Río Verde	57.2	16	35	14	0	987
	Tulancingo	56.6	9	27	7	0	2181
	Tuxpan	55.2	24	33	22	0	
	Veracruz	53.4	26	29	24	0	16
9	Comitán	56.8	17	28	14	0	1635
	Salina Cruz	56.6	27	29	26	Inap	56
	San Cristóbal	56.6	11	19	10	0	2118
	Tapachula	57.4	23	32	21	0	168
	Tuxtla Gutiérrez	56.4	21	32	20	0	536
	Campeche	55.8	26	33	24	0	25
10	Ciudad del Carmen						
	Cozumel						
	Maxcanú	56.2	25	36	25	0	12
	Mérida	56 6	25	35	22	0	22
	Payo Obispo	57.5	26	31	26	0	4
	Progreso	56 8	23	33	22	0	14
	Valladolid	57.0	23	30	22	0	22

Lluvia en Estaciones Termopluviométricas.

REGIONES		mm.	REGIONES		mm.
1	Altar	0	4	S. Juan de Gpe	
	Ensenada	0		Stgo. Papasquiaro	0
	Nacozari			Sombrerete	0
	Navojoa	0		Temósachic	0
	Ures	0		Tepehuanes	
2	Acaponeta	0	5	Villa González	0
	Badiraguato	0		S. José Iturbide	Inap
	Choix		6	Tehuacán	
	Mascota	0		Zamora	0
	San Ignacio	0		Zitácuaro	0
	Tepic	0	7	Camargo, Tamps	0
	Topolobampo	0		Linares	0
3	Huajuapan	0		Monclova	0
	Huetamo	0		Huauchinango	0
	Iguala	0	8	Teapa	0
	Tamazula	0		Tenosique	0
	Unión	0		Villa Hermosa	
	Charcas	0		Cintalapa	0
4	La Flor		9	Matías Romero	0
	Nazas	0		Tonalá	0
	Parral	0	10	Champotón	0

PREVISION GENERAL

La temperatura se sostendrá baja al Norte y Noroeste de la República y descenderá en el resto de ella, principalmente en la Vertiente del Golfo de México. Dominará buen tiempo en la Meseta y lloverá en la Vertiente Oriental y al Sur del País. En el Golfo de México seguirá soplando NORTE.

Probabilidades para el Día y la Noche de Mañana

REGION 1
No habrá cambio de temperatura.
Cielo despejado.
No habrá lluvias.
Vientos moderados del Noroeste.

REGION 2
No habrá cambio de temperatura.
Cielo despejado.
No habrá lluvias.
Vientos moderados del Noroeste.

REGION 3
Descenso de temperatura.
Cielo despejado.
No habrá lluvias.
Vientos moderados del Oeste.

REGION 4
No habrá cambio de temperatura.
Cielo despejado.
No habrá lluvias.
Heladas ligeras.

REGION 5
No habrá cambio de temperatura.
Cielo despejado.
No habrá lluvias.

REGION 6
Descenso de temperatura.
Cielo despejado.
Lluvias aisladas.

REGION 7
Descenso de temperatura.
Cielo medio nublado.
Lluvias aisladas.
Vientos moderados del Noreste.

REGION 8
Descenso de temperatura.
Cielo nublado.
Lluvias generales.
Vientos fuertes del Norte.

REGION 9
Descenso de temperatura.
Cielo nublado.
Lluvias aisladas.
Vientos moderados del Norte.

REGION 10
No habrá cambio de temperatura.
Cielo medio nublado.
No habrá lluvias.
Vientos moderados del Este.

Zincografía de la Dirección de Estudios Geográficos y Climatológicos.

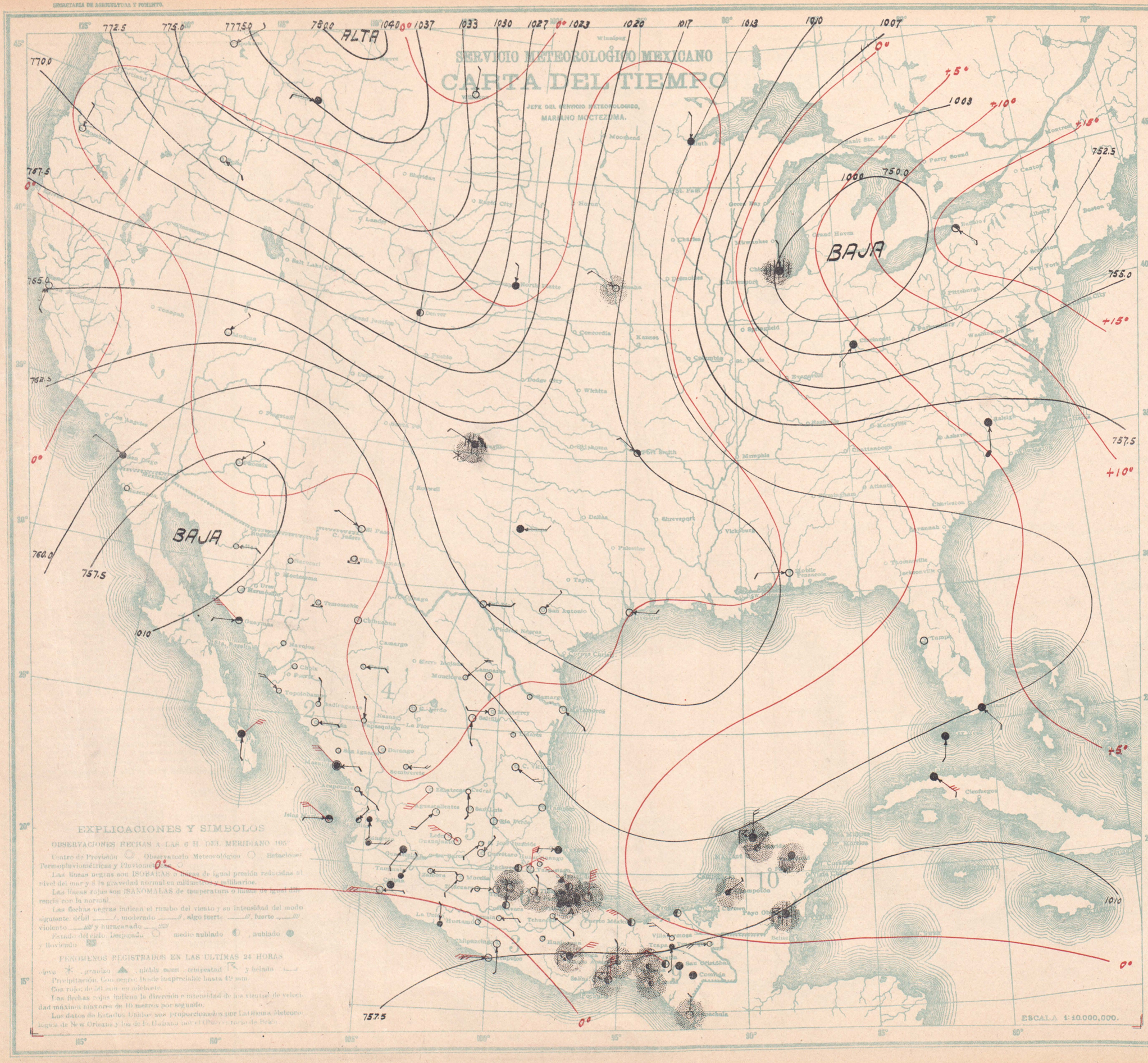

SABADO 7 DE ABRIL DE 1928

Regiones	ESTACIONES	Presión al nivel del mar +700	Temperatura Ambiente °	Máxima de ayer °	Mínima en días °	Lluvia en 24 h. mm.	Altura del barómetro
1	Guaymas	58.4	17	27	16	0	8
	Hermosillo	58.6	16		16	0	248
	La Paz	58.2	15	26	15	0	11
	Culiacán	58.4	14	33	13	0	53
2	Islas Marías	59.0	15	26	14	0	4
	Mazatlán	58.0	17	24	16	0	78
	San Blas						7
	Acapulco	57.8	26	32	25	0	3
3	Chilpancingo	58 0	17	32	16	0	1250
	Colima	57.8	16	34	15	0	498
	Manzanillo	57.8	20	32	20	0	4
	Oaxaca	57.5	15	32	14	22	1563
4	Ciudad Juárez						1137
	Ciudad Lerdo	59.0	9	26	8	0	1140
	Chihuahua	59.4	6	26	4	0	1423
	Durango	58.8	7	25	6	0	1886
	Aguascalientes	58.4	10	26	6	0	1879
	Guadalajara	58.1	9	27	7	0	1575
5	Guanajuato	57 9	12	25	11	0	2037
	León	58.0	12	27	9	0	1809
	Querétaro	58.3	11	25	11	0	1842
	San Luis Potosí	59.0	8	28	7	0	1877
	Zacatecas	58.3	9	16	8	0	2612
6	Cuernavaca	58.2	20	27	19	0	1540
	Morelia	57.9	11	23	11	0	1923
	Pachuca	58.3	10	21	9	0	2435
	Puebla	58.6	12	24	12	Inap	2150
	Tacubaya	58.1	8	25	7	Inap	2309
	Tlaxcala	59.1	14		11	0	2240
	Toluca	58.9	9		8	0	2675
7	Ciudad Victoria	59.4	22	31	22	0	
	Lampazos	59.4	16	32	11	0	317
	Matamoros	60.2	17	29	15	0	12
	Monterrey	59.0	12	29	12	0	528
	Saltillo	59.0	15	24	12	0	1609
	Tampico	59.8	19	27	17	0	18
	Córdoba	59 0	18	29	16	2	871
	Frontera	59.4	24	34	24	0	2
	Jalapa	59 2	16	28	14	10	1399
8	Orizaba	58.9	16	28	15	1	1248
	Puerto México	58.6	24	31	21	0	14
	Río Verde	59.3	9	32	8	0	987
	Tulancingo	59.0	11	24	10	0	2181
	Tuxpan	59.5	17	31	15	0	
	Veracruz	59.0	22	28	19	Inap	16
	Comitán	57.0	13	27	11	0	1635
9	Salina Cruz	57.4	21	29	19	31	56
	San Cristóbal	57.6	9	20	7	0	2118
	Tapachula	56.4	22	30	20	17	168
	Tuxtla Gutiérrez	57.5	22	32	21	0	536
10	Campeche						25
	Ciudad del Carmen						
	Cozumel						
	Maxcanú						12
	Mérida	59 4	24	34	22	3	22
	Payo Obispo	57.5	25	31	24	25	4
	Progreso	59.2	24	33	23	8	14
	Valladolid	59.6	23	33	22	Inap	22

Lluvia en Estaciones Termopluviométricas.

Regiones		mm.
1	Altar	0
	Ensenada	0
	Nacozari	0
	Navojoa	0
	Ures	
2	Acaponeta	0
	Badiraguato	0
	Choix	0
	Mascota	0
	San Ignacio	0
	Tepic	0
3	Topolobampo	0
	Huajuapan	0
	Huetamo	0
	Iguala	0
	Tamazula	0
	Unión	0
	Charcas	0
4	La Flor	
	Nazas	0
	Parral	0

Regiones		mm.
4	S. Juan de Gpe	
	Stgo. Papasquiaro	0
	Sombrerete	0
	Temósachic	0
	Tepehuanes	
5	Villa González	0
	S. José Iturbide	0
6	Tehuacán	0
	Zamora	0
	Zitácuaro	0
7	Camargo, Tamps	0
	Linares	0
	Monclova	0
	Huauchinango	0
8	Teapa	0
	Tenosique	0
	Villa Hermosa	0
9	Cintalapa	Inap
	Matías Romero	1
	Tonalá	1
10	Champotón	Inap

PREVISION GENERAL

Seguirá disminuyendo la temperatura en toda la República. Aumentarán los nublados y se extenderán las lluvias en la Meseta, en la Vertiente del Golfo y en parte de la Vertiente del Pacífico. Continuará soplando NORTE en el Golfo de México.

Probabilidades para el Día y la Noche de Mañana

REGION 1 — No habrá cambio de temperatura. Cielo medio nublado. Lluvias aisladas. Vientos moderados del Suroeste.

REGION 2 — No habrá cambio de temperatura. Cielo medio nublado. Lluvias aisladas. Vientos moderados del Suroeste.

REGION 3 — Descenso de temperatura. Cielo nublado. Lluvias aisladas. Vientos moderados del Sureste.

REGION 4 — No habrá cambio de temperatura. Cielo medio nublado. Lluvias aisladas.

REGION 5 — No habrá cambio de temperatura. Cielo nublado. Lluvias aisladas.

REGION 6 — Descenso de temperatura. Cielo nublado. Lluvias generales.

REGION 7 — Descenso de temperatura. Cielo nublado. Lluvias aisladas. Vientos moderados del Norte.

REGION 8 — Descenso de temperatura. Cielo nublado. Lluvias generales. Vientos fuertes del Norte.

REGION 9 — Descenso de temperatura. Cielo nublado. Lluvias aisladas. Vientos fuertes del Norte.

REGION 10 — Descenso de temperatura. Cielo nublado. Lluvias aisladas. Vientos moderados o algo fuertes del Norte.

Zincografía de la Dirección de Estudios Geográficos y Climatológicos.

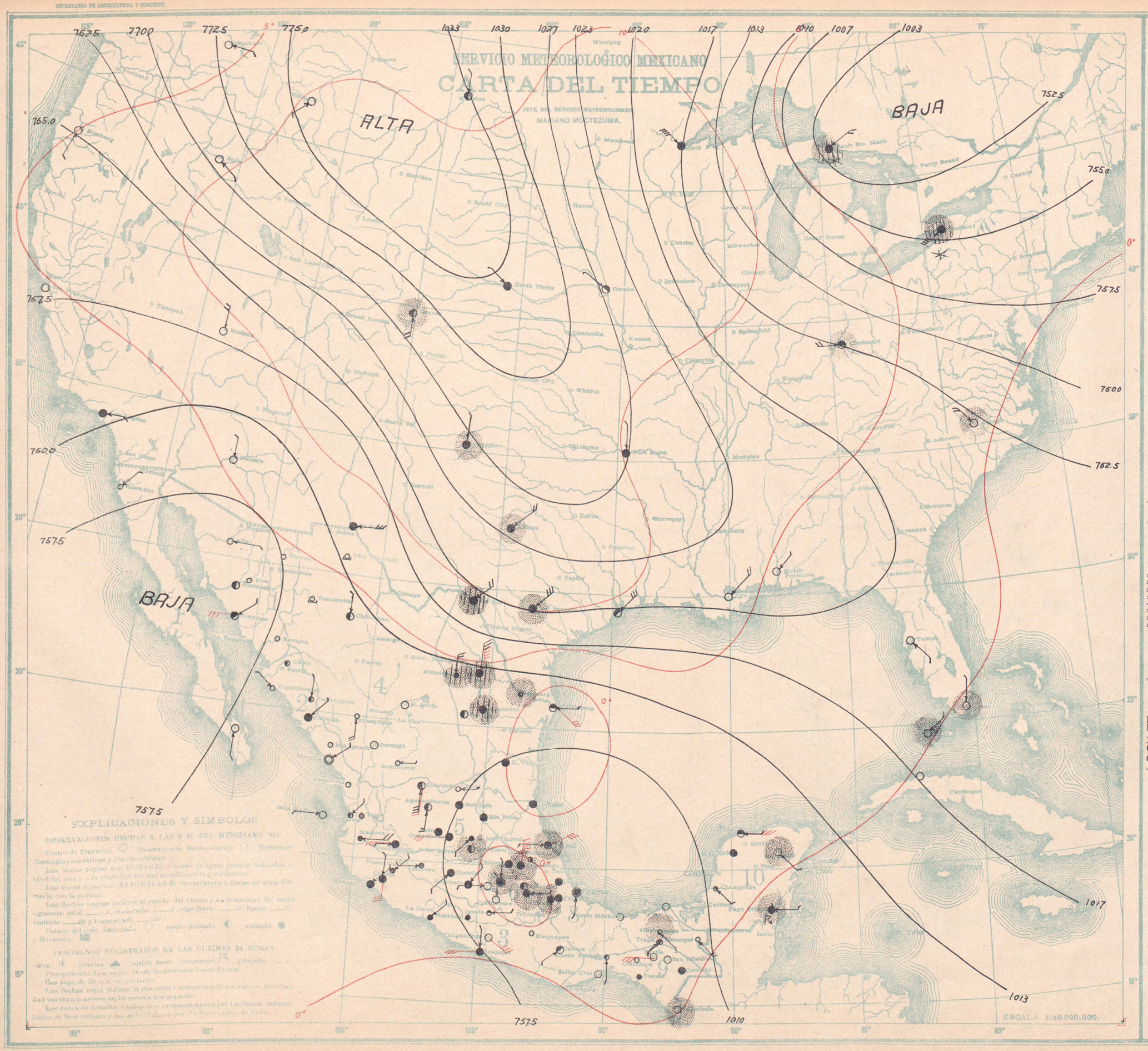

DOMINGO 8 DE ABRIL DE 1928

Regiones	Estaciones	Presión al nivel del mar +700	Temperatura Ambiente °	Máxima de 24 horas °	Mínima de 24 horas °	Lluvia en 24 h. mm.	Altura del barómetro
1	Guaymas	57.2	16	28	16	0	8
	Hermosillo	57.0	13		13	0	248
	La Paz	59.2	14	34	14	0	11
2	Culiacán	57.8	14	33	13	0	53
	Islas Marías	58.5	15	25	14	0	4
	Mazatlán	58.0	18	23	18	0	78
	San Blas						7
3	Acapulco	57.6	23	32	22	0	5
	Chilpancingo	57.0	15	28	14	0	1250
	Colima	57.7	18	34	17	0	498
	Manzanillo	57.6	21	31	21	0	4
	Oaxaca	56.5	14	27	12	0	1563
4	Ciudad Juárez						1137
	Ciudad Lerdo	58.8	14	28	13	0	1140
	Chihuahua	59.2	7	26	7	0	1423
	Durango	58.2	9	26	7	0	1886
	Aguascalientes	57.7	13	25	11	0	1879
	Guadalajara	57.7	13	26	12	0	1575
	Guanajuato	57.6	14	26	13	0	2037
5	León	57.8	14	27	13	0	1809
	Querétaro	57.0	14	25	14	Inap	1842
	San Luis Potosí	57.6	15		15	0	1877
	Zacatecas	57.8	8	16	7	0	2612
6	Cuernavaca	57.8	20	27	19	0	1540
	Morelia	57.5	13	23	13	0	1923
	Pachuca	56.5	10	22	9	0	2435
	Puebla	56.4	14	22	13	3	2150
	Tacubaya	56.7	10	25	8	Inap	2309
	Tlaxcala	56.7	14		9	0	2240
	Toluca	56.6	8	19	5	0	2675
7	Ciudad Victoria	57.5	18	31	18	0	
	Lampazos	60.0	8	33	7	7	317
	Matamoros	59.8	21	29	21	0	12
	Monterrey	59.4	16	29	16	6	528
	Saltillo	59.0	10	27	8	0	1609
	Tampico	57.0	24	27	23	0	18
8	Córdoba	56.3	18	28	16	0	871
	Frontera	58.8	23	31	22	0	2
	Jalapa	56.3	16	24	14	0	1399
	Orizaba	56.4	14	24	13	Inap	1248
	Puerto México	56.8	24	28	22	0	14
	Río Verde	57.0	15	28	15	0	987
	Tulancingo	56.5	14	22	11	0	2181
	Tuxpan	56.5	22	28	21	Inap	
	Veracruz	56.2	23	28	21	0	16
9	Comitán	57.0	15	30	11	0	1635
	Salina Cruz	56.6	24	32	23	0	56
	San Cristóbal	57.0	12	19	10	0	2118
	Tapachula	57.0	23	31	21	13	168
	Tuxtla Gutiérrez	56.8	21	29	21	0	536
10	Campeche						25
	Ciudad del Carmen						
	Cozumel						
	Maxcanú	59.2	22	34	20	0	12
	Mérida						22
	Payo Obispo	58.0	26	32	23	10	4
	Progreso	59.4	22	26	22	0	14
	Valladolid	59.8	19	32	18	Inap	22

Lluvia en Estaciones Termopluviométricas.

Regiones	Estaciones	mm.	Regiones	Estaciones	mm.
1	Altar	0	4	S. Juan de Gpe	
	Ensenada	0		Stgo. Papasquiaro	0
	Nacozari	0		Sombrerete	0
	Navojoa	0		Temósachic	0
	Ures	0		Tepehuanes	
2	Acaponeta		5	Villa González	0
	Badiraguato	0		S. José Iturbide	0
	Choix	0	6	Tehuacán	
	Mascota	0		Zamora	0
	San Ignacio	0		Zitácuaro	0
	Tepic	0	7	Camargo, Tamps	Inap
	Topolobampo	0		Linares	
3	Huajuapan	0	8	Monclova	Inap
	Huetamo	0		Huauchinango	0
	Iguala	0		Teapa	0
	Tamazula	0		Tenosique	0
	Unión	0		Villa Hermosa	15
4	Charcas	0	9	Cintalapa	0
	La Flor			Matías Romero	0
	Nazas	0		Tonalá	0
	Parral		10	Champotón	0

PREVISION GENERAL

La temperatura descenderá en toda la República especialmente en la porción Sur. En la mayor parte del País habrá cielo nublado y se registrarán lluvias en la Vertiente del Golfo de México y en la Mesa Central. En el Golfo de México soplará NORTE fuerte.

Probabilidades para el Día y la Noche de Mañana

REGION 1
No habrá cambio de temperatura.
Cielo medio nublado.
No habrá lluvias.
Vientos moderados del Oeste.

REGION 2
No habrá cambio de temperatura.
Cielo medio nublado.
No habrá lluvias.
Vientos moderados del Oeste.

REGION 3
No habrá cambio de temperatura.
Cielo medio nublado.
No habrá lluvias.
Vientos moderados del Oeste.

REGION 4
Descenso de temperatura.
Cielo medio nublado.
No habrá lluvias.
Heladas ligeras.

REGION 5
Descenso de temperatura.
Cielo nublado.
Lluvias aisladas.

REGION 6
Descenso de temperatura.
Cielo nublado.
Lluvias generales.

REGION 7
Descenso de temperatura.
Cielo nublado.
Lluvias generales.
Vientos moderados o algo fuertes del Norte.

REGION 8
Descenso de temperatura.
Cielo nublado.
Lluvias generales.
Vientos violentos o huracanados del Norte.

REGION 9
Descenso de temperatura.
Cielo nublado.
Lluvias aisladas.
Vientos fuertes del Norte.

REGION 10
Descenso de temperatura.
Cielo nublado.
Lluvias generales.
Vientos moderados o algo fuertes del Norte.

Zincografía de la Dirección de Estudios Geográficos y Climatológicos.

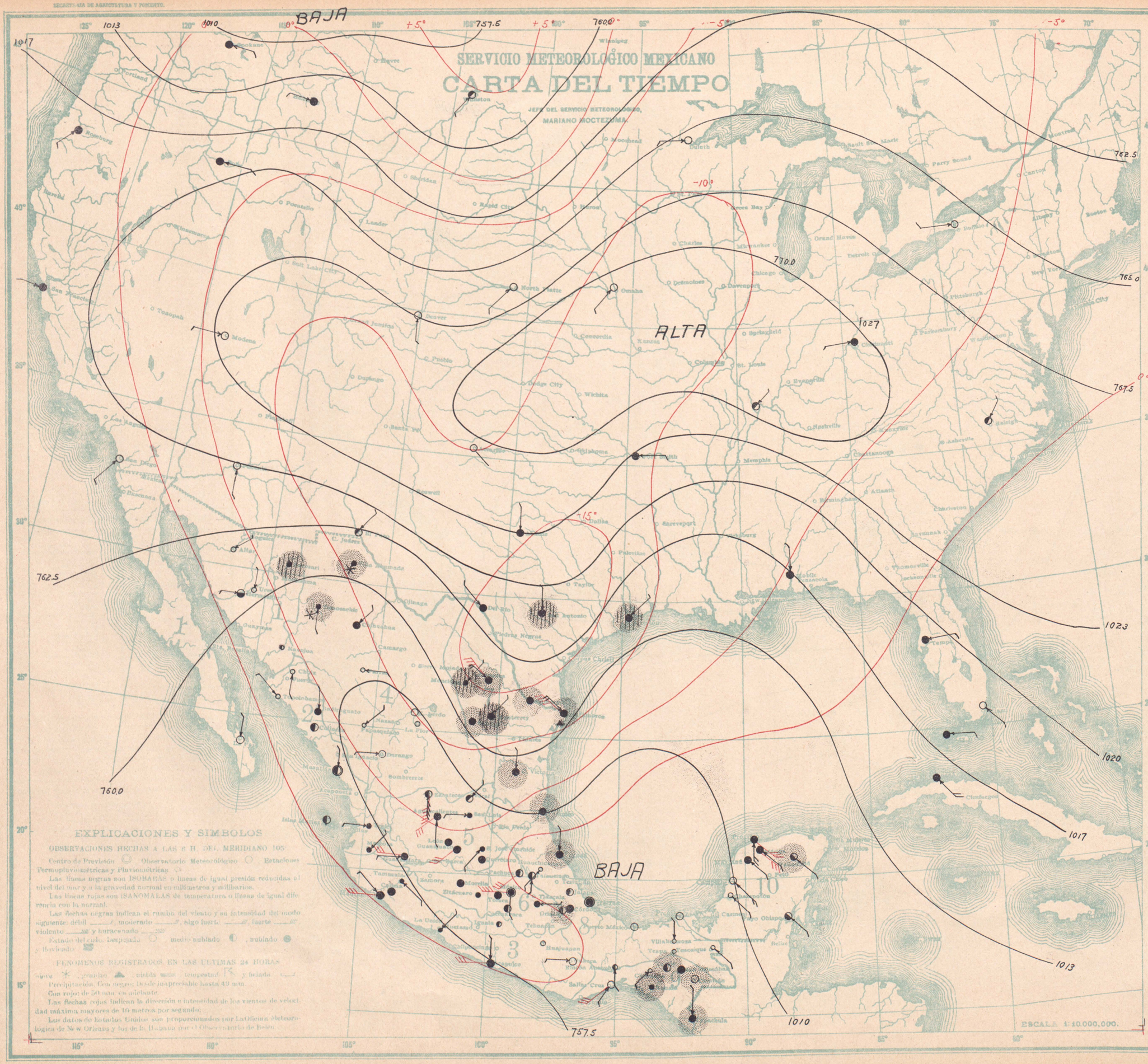

LUNES 9 DE ABRIL DE 1928

Regiones	ESTACIONES	Presión al nivel del mar	Temperatura Ambiente	Temperatura Máxima de ayer	Temperatura Mínima en el Termómetro	Lluvia en 24 h.	Altura del barómetro
		+700	°	°	°	mm.	
1	Guaymas						8
	Hermosillo						248
	La Paz	59.8	20	27	20	0	11
	Culiacán	59.6	15	33	13	0	53
2	Islas Marías	59.8	16	28	18	0	4
	Mazatlán	59.8	18	23	18	0	78
	San Blas						7
	Acapulco	58.0	22	32	21	0	3
3	Chilpancingo						1250
	Colima	58.2	18	34	17	0	498
	Manzanillo	58.2	21		20	0	4
	Oaxaca	57.0	12	28	11	0	1563
4	Ciudad Juárez						1137
	Ciudad Lerdo	56.9	7	27	7	0	1140
	Chihuahua	57.6	3	19	2	0	1423
	Durango	57.2	8	22	7	0	1886
	Aguascalientes	56.6	12	25	8	0	1879
	Guadalajara	57.5	12	27	10	0	1575
5	Guanajuato	56.6	14	24	13	0	2037
	León	56.7	12	26	11	0	1809
	Querétaro	56.0	13	25	13	0	1842
	San Luis Potosí	56.7	14	28	14	0	1877
	Zacatecas	56.8	7	16	6	0	2612
	Cuernavaca	55.9	22	27	19	0	1540
	Morelia	56.0	15	23	14	0	1923
6	Pachuca	56.0	10	21	9	0	2435
	Puebla	56.1	13	23	12	0	2150
	Tacubaya	55.7	9	25	8	0	2309
	Tlaxcala						2240
	Toluca	55.9	9		6	0	2675
	Ciudad Victoria	58.2	9	25	9	inap	
	Lampazos	62.0	6	30	3	3	317
7	Matamoros	60.4	9	23	8	22	12
	Monterrey	60.8	6	16	6	2	528
	Saltillo	60.2	4	18	3	inap	1609
	Tampico	58.6	18	28	14	inap	18
	Córdoba	55.8	18	28	16	0	87
	Frontera	57.0	23	35	22	0	2
	Jalapa	56.1	17	25	16	0	1399
	Orizaba	56.0	15	23	15	inap	1248
8	Puerto México	55.6	25	32	22	0	14
	Río Verde						987
	Tulancingo	56.0	14	24	11	0	2181
	Tuxpan	56.8	19	29	18	inap	
	Veracruz	55.6	25	27	23	0	16
	Comitán	57.0	15	31	13	2	1635
	Salina Cruz	57.0	26	28	25	0	56
9	San Cristóbal	57.0	15	22	13	0	2118
	Tapachula	57.0	23	32	21	inap	168
	Tuxtla Gutiérrez	57.1	21	34	21	inap	536
	Campeche	57.0	25	31	24	0	25
	Ciudad del Carmen						
	Cozumel						
10	Maxcanú	57.6	25	35	24	0	12
	Mérida	58.6	24	34	24	0	22
	Payo Obispo	59.0	26	33	26	0	4
	Progreso	58.6	23	29	23	0	14
	Valladolid	58.0	21	31	21	inap	22

Lluvia en Estaciones Termopluviométricas.

REGIONES		mm.	REGIONES		mm.
1	Altar	0	4	S. Juan de Gpe	
	Ensenada			Stgo. Papasquiaro	0
	Nacozari	2		Sombrerete	
	Navojoa	0		Temósachic	0
	Ures	0		Tepehuanes	
2	Acaponeta		5	Villa González	8
	Badiraguato	0		S. José Iturbide	0
	Choix	0	6	Tehuacán	0
	Mascota	0		Zamora	
	San Ignacio			Zitácuaro	0
	Tepic	0	7	Camargo, Tamps	35
	Topolobampo	0		Linares	
3	Huajuapan	0		Monclova	4
	Huetamo			Huauchinango	
	Iguala	0	8	Teapa	0
	Tamazula	0		Tenosique	0
	Unión	0		Villa Hermosa	0
4	Charcas	0	9	Cintalapa	0
	La Flor	0		Matías Romero	0
	Nazas	0	10	Tonalá	1
	Parral	0		Champotón	0

PREVISION GENERAL

La temperatura descenderá en la porción Sur de la Vertiente del Golfo de México y en la Mesa Central y ascenderá en el Norte de la República. Habrá lluvias generales en la Mesa Central y en la región del Istmo de Tehuantepec y aisladas en el Norte del País. En el Golfo de México continuará soplando NORTE.

Probabilidades para el Día y la Noche de Mañana

REGION 1
- Ascenso de temperatura.
- Cielo medio nublado.
- No habrá lluvias.
- Vientos moderados del Oeste.

REGION 2
- Ascenso de temperatura.
- Cielo medio nublado.
- No habrá lluvias.
- Vientos moderados del Oeste.

REGION 3
- No habrá cambio de temperatura.
- Cielo medio nublado.
- No habrá lluvias.
- Vientos moderados del Oeste.

REGION 4
- Ascenso de temperatura.
- Cielo medio nublado.
- Lluvias aisladas.

REGION 5
- No habrá cambio de temperatura.
- Cielo nublado.
- Lluvias generales.

REGION 6
- Descenso de temperatura.
- Cielo nublado.
- Lluvias generales.

REGION 7
- No habrá cambio de temperatura.
- Cielo nublado.
- Lluvias aisladas.
- Vientos moderados del Norte.

REGION 8
- Descenso de temperatura.
- Cielo nublado.
- Lluvias generales.
- **Vientos moderados o algo fuertes del Norte.**

REGION 9
- No habrá cambio de temperatura.
- Cielo nublado.
- Lluvias generales.
- **Vientos moderados del Sur.**

REGION 10
- Descenso de temperatura.
- Cielo nublado.
- Lluvias generales.
- **Vientos moderados o algo fuertes del Norte.**

Xinografía de la Dirección de Estudios Geográficos y Climatológicos.

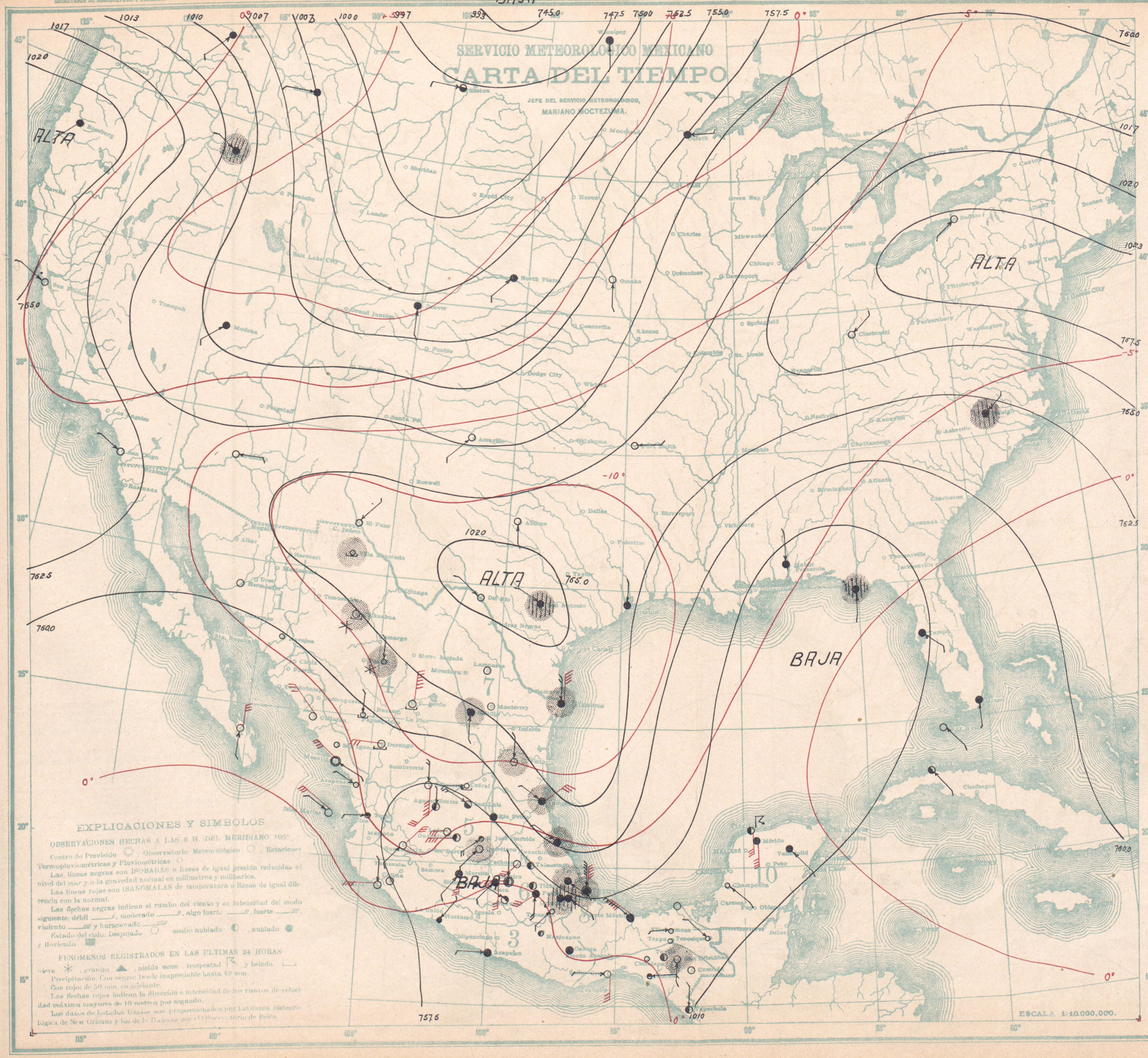

EXPLICACIONES Y SIMBOLOS

OBSERVACIONES HECHAS A LAS 6 H. DEL MERIDIANO 105°

Centro de Previsión ◎ Observatorio Meteorológico ○ Estaciones Termopluviométricas y Pluviométricas ○

Las líneas negras son ISOBARAS o líneas de igual presión reducidas al nivel del mar y a la gravedad normal en milímetros y milibarios.

Las líneas rojas son ISANOMALAS de temperatura o líneas de igual diferencia con la normal.

Las flechas negras indican el rumbo del viento y su intensidad del modo siguiente: débil ——/, moderado ——//, algo fuerte ——///, fuerte ——////, violento ——///// y huracanado ——//////

Estado del cielo. Despejado ○ medio nublado ◐ nublado ● y lloviendo ▽

FENOMENOS REGISTRADOS EN LAS ULTIMAS 24 HORAS

nieve ✳ , granizo ▲ , niebla ≡ , tempestad ⚡ y helada ⊔

Precipitación. Con negro: desde inapreciable hasta 49 mm.

Con rojo: de 50 mm. en adelante.

Las flechas rojas indican la dirección e intensidad de los vientos de velocidad máxima mayores de 10 metros por segundo.

Los datos de Estados Unidos son proporcionados por la Oficina Meteorológica de New Orleans y los de la Habana, por el Observatorio de Belén.

MARTES 10 DE ABRIL DE 1928

Regiones	ESTACIONES	Presión al nivel del mar +700	Temperatura Ambiente °	Máxima de ayer °	Mínima en últimas 24 h. °	Lluvia en 24 h. mm.	Altura del barómetro
1	Guaymas						8
	Hermosillo	60.6	14		14	0	248
	La Paz	61.0	15	24	14	0	11
2	Culiacán	59.8	11	28	10	0	53
	Islas Marías	59.8	21	26	20	0	4
	Mazatlán	60.2	17	23	15	0	78
	San Blas						7
3	Acapulco	57.4	25	31	25	0	3
	Chilpancingo						1250
	Colima	58.0	15	31	14	0	498
	Manzanillo	57.8	18	29	18	0	4
	Oaxaca	57.0	13	30	12	0	1563
4	Ciudad Juárez						1137
	Ciudad Lerdo	61.3	2	8	1	0	1140
	Chihuahua	61.0	-2	11	-4	3	1423
	Durango	60.0	-1	18	-3	0	1886
	Aguascalientes	57.0	4	23	1	0	1879
	Guadalajara	57.0	3	25	3	0	1575
	Guanajuato	56.8	10	21	9	0	2037
5	León	56.9	7	24	7	0	1809
	Querétaro	57.0	10	24	10	3	1842
	San Luis Potosí	57.5	3	24	-2	0	1877
	Zacatecas	57.5	-4	13	-5	0	2612
	Cuernavaca	55.6	19	26	17	0	1540
	Morelia	55.2	12	20	11	0	1923
6	Pachuca	57.5	10	19	9	0	2435
	Puebla	57.0	13	21	13	0	2150
	Tacubaya	55.4	9	21	8	0	2309
	Tlaxcala	57.5	12	22	11	0	2240
	Toluca	55.5	9	14	7	0	2675
7	Ciudad Victoria	61.5	7	13	6	Inap	
	Lampazos						317
	Matamoros	63.8	8	10	7	1	12
	Monterrey						528
	Saltillo	62.0	1	20	1	Inap	1609
	Tampico	63.2	12	18	11	Inap	18
8	Córdoba	57.5	15	27	14	2	871
	Frontera	57.2	25	32	25	0	2
	Jalapa	58.0	14	22	14	Inap	1399
	Orizaba	57.5	15	24	14	1	1248
	Puerto México	57.6	24	30	22	0	14
	Río Verde	57.7	9	30	8	0	987
	Tulancingo	57.6	13	23	10	0	2181
	Tuxpan	60.0	12	24	11	Inap	
	Veracruz	58.0	20	26	17	Inap	16
9	Comitán	57.3	15	29	13	0	1635
	Salina Cruz	57.2	26	28	25	0	56
	San Cristóbal	57.4	14	19	9	Inap	2118
	Tapachula	57.6	22	33	20	0	168
	Tuxtla Gutiérrez	57.2	20	34	18	0	536
10	Campeche						25
	Ciudad del Carmen						
	Cozumel						
	Maxcanú						12
	Mérida	56.6	24	34	22	27	22
	Payo Obispo						4
	Progreso	56.6	22	32	22	11	14
	Valladolid	57.4	28		22	3	22

Lluvia en Estaciones Termopluviométricas.

Regiones	Estaciones	mm.
1	Altar	
	Ensenada	
	Nacozari	
	Navojoa	0
	Ures	
2	Acaponeta	0
	Badiraguato	
	Choix	
	Mascota	
	San Ignacio	0
	Tepic	0
	Topolobampo	
3	Huajuapan	0
	Huetamo	
	Iguala	
	Tamazula	
	Unión	0
4	Charcas	0
	La Flor	
	Nazas	0
	Parral	5
4	S. Juan de Gpe	
	Stgo. Papasquiaro	0
	Sombrerete	
	Temósachic	
	Tepehuanes	
	Villa González	Inap
5	S. José Iturbide	0
6	Tehuacán	0
	Zamora	
	Zitácuaro	0
7	Camargo, Tamps.	
	Linares	
	Monclova	
	Huauchinango	
8	Teapa	0
	Tenosique	0
	Villa Hermosa	0
	Cintalapa	0
9	Matías Romero	
	Tonalá	0
10	Champotón	0

PREVISION GENERAL

La temperatura descenderá sensiblemente en la Mesa Central donde se registrarán heladas y ascendeá en el Norte de la República donde dominará buen tiempo Sólo en la porción Sur de la Vertiente del Golfo de México se registrarán lluvias. En la porción Norte del Golfo cesará el NORTE continuando con menor intensidad en la porción Sur y alcanzando la intensidad de fuerte en la costa de Yucatán.

Probabilidades para el Día y la Noche de Mañana

REGION 1
Ascenso de temperatura.
Cielo medio nublado.
No habrá lluvias.
Vientos moderados del Oeste.

REGION 2
Ascenso de temperatura.
Cielo medio nublado.
No habrá lluvias.
Vientos moderados del Oeste.

REGION 3
No habrá cambio de temperatura.
Cielo medio nublado.
No habrá lluvias.
Vientos moderados del Oeste.

REGION 4
Ascenso de temperatura.
Cielo despejado.
No habrá lluvias.
Heladas.

REGION 5
No habrá cambio de temperatura.
Cielo despejado.
No habrá lluvias.
Heladas ligeras.

REGION 6
Descenso de temperatura.
Cielo medio nublado.
Lluvias aisladas.
Heladas ligeras.

REGION 7
Ascenso de temperatura.
Cielo medio nublado.
No habrá lluvias.
Vientos moderados del Este.

REGION 8
No habrá cambio de temperatura.
Cielo nublado.
Lluvias aisladas.
Vientos moderados o algo fuertes del Norte.

REGION 9
Descenso de temperatura.
Cielo medio nublado.
Lluvias aisladas.
Vientos moderados o algo fuertes del Norte.

REGION 10
Descenso de temperatura.
Cielo nublado.
Lluvias aisladas.
Vientos moderados o algo fuertes del Norte.

Xinografía de la Dirección de Estudios Geográficos y Climatológicos

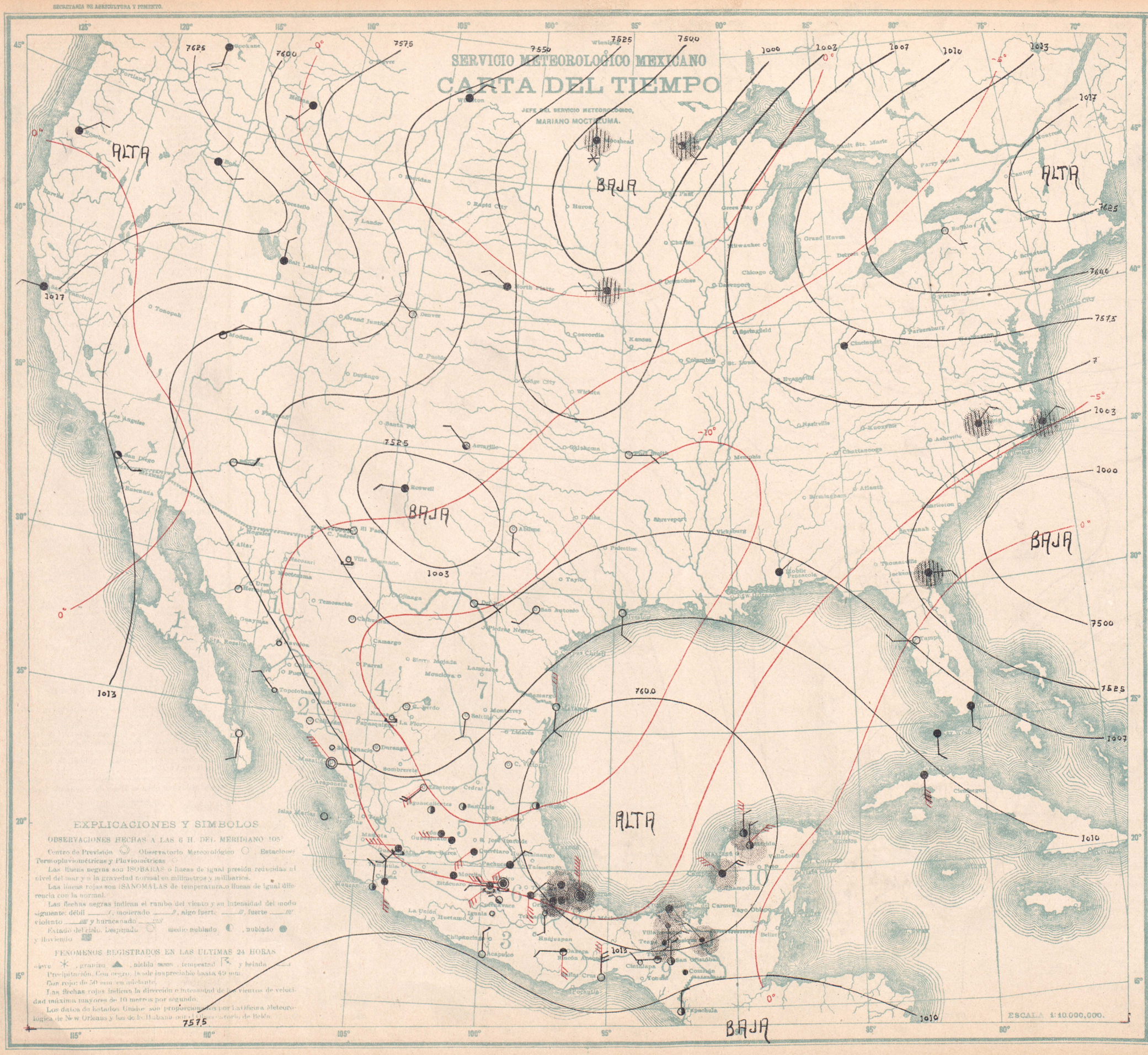

MIERCOLES 11 DE ABRIL DE 1928

Regiones	ESTACIONES	Presión al nivel del mar	Temperatura Ambiente	Máxima de ayer	Mínima en últimas 24 h.	Lluvia en 24 h.	Altura del barómetro
		+700	°	°	°	mm.	
1	Guaymas						8
	Hermosillo	58.0	15		13	0	248
	La Paz	59.0	15	26	15	0	11
	Culiacán	58.8	11	30	9	0	53
2	Islas Marías	59.8	14	25	12	0	4
	Mazatlán	59.8	17	23	16	0	78
	San Blas						7
	Acapulco	57.8	23	32	22	0	3
	Chilpancingo						1250
3	Colima	58.0	13	33	12	0	498
	Manzanillo	58.2	16	30	16	0	4
	Oaxaca	58.2	13	29	11	0	1563
	Ciudad Juárez						1137
4	Ciudad Lerdo	57.3	5	18	4	0	1140
	Chihuahua	57.3	3	22	2	0	1423
	Durango	57.4	5	19	4	0	1886
	Aguascalientes	57.6	5	24	2	0	1879
	Guadalajara	57.9	2	27	2	0	1575
5	Guanajuato	57.6	10	23	9	0	2037
	León	57.7	8	26	7	0	1809
	Querétaro	57.6	10	24	10	0	1842
	San Luis Potosí	57.6	7		5	0	1877
	Zacatecas	57.5	5	14	4	0	2612
	Cuernavaca	57.8	18	27	17	0	1540
	Morelia	57.9	10	23	9	0	1923
6	Pachuca	58.6	9	22	8	0	2435
	Puebla	58.8	11	22	10	0	2150
	Tacubaya	58.0	8	23	6	0	2309
	Tlaxcala						2240
	Toluca	58.0	4	17	2	0	2675
	Ciudad Victoria	58.8	9	21	9	0	
	Lampazos						317
7	Matamoros	59.6	8	17	7	0	12
	Monterrey						528
	Saltillo	57.0	9	15	5	0	1609
	Tampico	60.4	14	21	11	0	18
	Córdoba	60.0	14	15	12	3	871
	Frontera	60.4	21	28	20	3	2
	Jalapa	60.2	12	17	11	5	1399
	Orizaba	59.6	12	13	11	2	1248
8	Puerto México						14
	Río Verde						987
	Tulancingo						2181
	Tuxpan						
	Veracruz	60.2	17	24	16	Inap	16
	Comitán						1635
	Salina Cruz	58.0	15	27	13	0	56
9	San Cristóbal	57.8	21	29	20	0	2118
	Tapachula	58.0	12	21	9	0	168
	Tuxtla Gutiérrez	56.6	23	33	21	0	536
	Campeche	58.1	19	32	19	0	25
	Ciudad del Carmen	60.2	24	27	24	Inap	
10	Cozumel						
	Maxcanú						12
	Mérida	60.0	21	27	21	Inap	22
	Payo Obispo						4
	Progreso	60.4	22	27	22	Inap	14
	Valladolid						22

Lluvia en Estaciones Termopluviométricas.

Regiones		mm.	Regiones		mm.
1	Altar		4	S. Juan de Gpe.	
	Ensenada			Stgo. Papasquiaro	
	Nacozari	0		Sombrerete	
	Navojoa			Temósachic	
	Ures			Tepehuanes	
2	Acaponeta		5	Villa González	0
	Badiraguato			S. José Iturbide	
	Choix		6	Tehuacán	0
	Mascota			Zamora	
	San Ignacio	0		Zitácuaro	
	Tepic		7	Camargo, Tamps.	
	Topolobampo	0		Linares	
3	Huajuapan			Monclova	
	Huetamo			Huanchinango	
	Iguala	0	8	Teapa	11
	Tamazula			Tenosique	22
	Unión			Villa Hermosa	5
	Charcas		9	Cintalapa	
4	La Flor			Matías Romero	
	Nazas	0		Tonalá	
	Parral		10	Champotón	

PREVISION GENERAL

La temperatura descenderá ligeramente en la porción Noroeste del país y ascenderá en el resto. En general dominará buen tiempo y sólo en la porción Sur de la Vertiente del Golfo de México habrá algunas lluvias.

Probabilidades para el Día y la Noche de Mañana

REGION 1
Descenso de temperatura.
Cielo medio nublado.
No habrá lluvias.
Vientos moderados o algo fuertes del Noroeste

REGION 2
No habrá cambio de temperatura.
Cielo medio nublado.
No habrá lluvias.
Vientos moderados o algo fuertes del Noroeste

REGION 3
No habrá cambio de temperatura.
Cielo despejado.
No habrá lluvias.
Vientos moderados del Oeste.

REGION 4
Ascenso de temperatura.
Cielo despejado.
No habrá lluvias.

REGION 5
Ascenso de temperatura.
Cielo despejado.
No habrá lluvias.

REGION 6
Ascenso de temperatura.
Cielo despejado.
No habrá lluvias.

REGION 7
Ascenso de temperatura.
Cielo despejado.
No habrá lluvias.
Vientos moderados del Sureste.

REGION 8
Ascenso de temperatura.
Cielo medio nublado.
Lluvias aisladas.
Vientos moderados del Este.

REGION 9
Ascenso de temperatura.
Cielo medio nublado.
No habrá lluvias.
Vientos moderados o algo fuertes del Norte.

REGION 10
Ascenso de temperatura.
Cielo nublado.
Lluvias aisladas.
Vientos moderados del Noreste.

Zincografía de la Dirección de Estudios Geográficos y Climatológicos

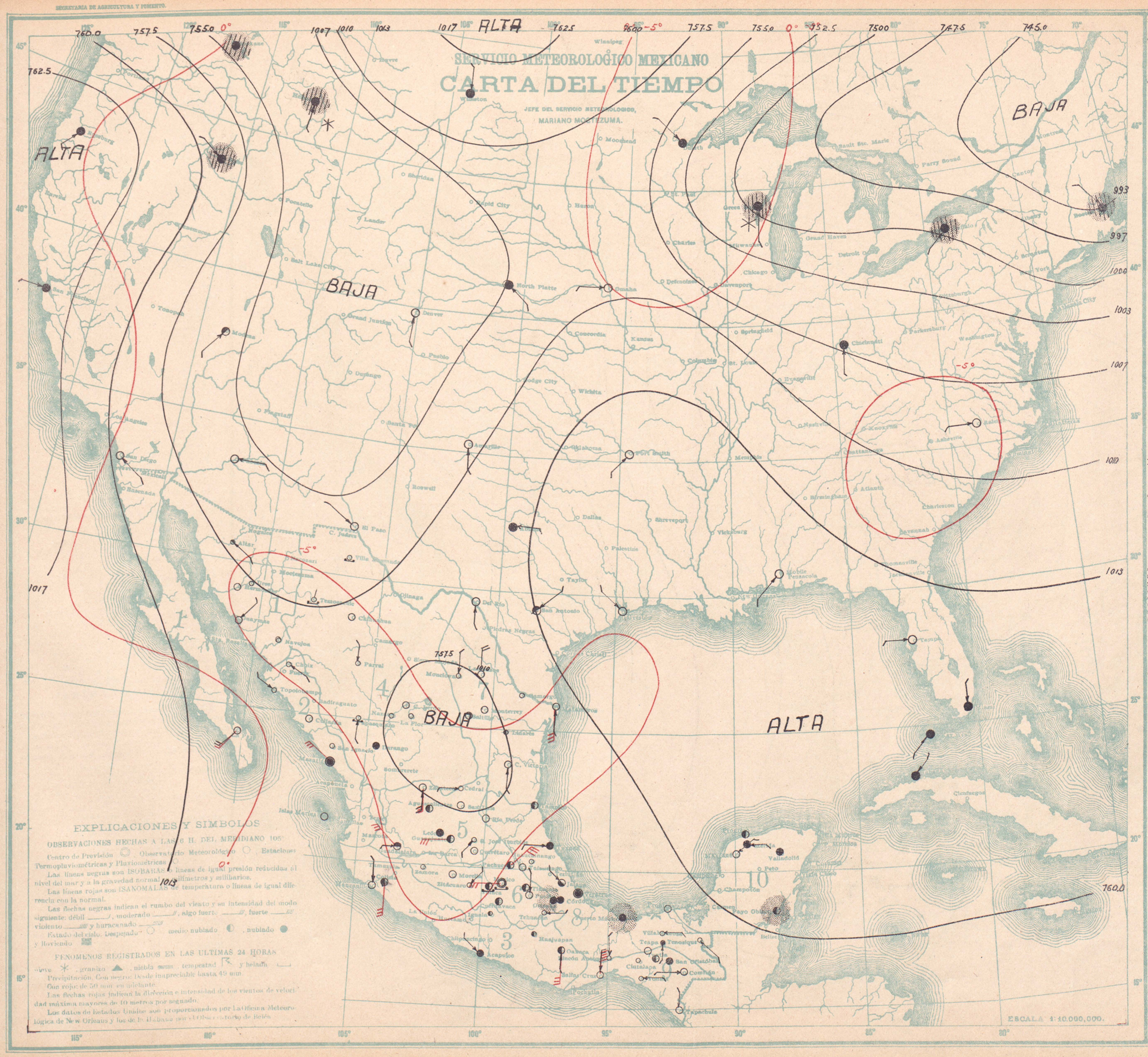

JUEVES 12 DE ABRIL DE 1928

Regiones	ESTACIONES	Presión al nivel del mar	Temperatura Ambiente	Máxima de ayer	Mínima en últimas 24 h.	Lluvia en 24 h.	Altura del barómetro
		+700	°	°	°	mm.	
1	Guaymas	59 0	14	28	14	0	8
	Hermosillo	58 0	11		9	0	248
	La Paz	59 0	17	29	17	0	11
2	Culiacán	59.0	13	33	10	0	53
	Islas Marías	59.0	18	26	16	0	4
	Mazatlán	59 8	17	23	15	0	78
	San Blas						7
3	Acapulco	58.8	22	32	21	0	3
	Chilpancingo						1250
	Colima	59 2	13	33	11	0	498
	Manzanillo	59.4	17	29	16	0	4
	Oaxaca	58.4	18	30	12	0	1563
4	Ciudad Juárez						1137
	Ciudad Lerdo	57.4	9	26	8	0	1140
	Chihuahua	58.2	7	27	6	0	1423
	Durango	58 0	8	27	7	0	1886
	Aguascalientes	57.8	6	25	5	0	1879
	Guadalajara	58.0	5	27	3	0	1575
5	Guanajuato	58.5	10	25	10	0	2037
	León	58.4	9	29	7	0	1809
	Querétaro	58.6	9	25	9	0	1842
	San Luis Potosí	57.4	9	28	9	0	1877
	Zacatecas	57.3	9	17	8	0	2612
6	Cuernavaca	58.6	19	27	17	0	1540
	Morelia	58.8	8	23	8	0	1923
	Pachuca	59.0	10	22	9	0	2435
	Puebla	58.7	9	22	7	0	2150
	Tacubaya	58.8	6	26	4	0	2309
	Tlaxcala	58.8	10	21	6	0	2240
	Toluca	58.7	5	19	2	0	2675
7	Ciudad Victoria	57.4	15	30	15	0	
	Lampazos	58.0	15	32	13	0	317
	Matamoros	58.4	16	26	15	0	12
	Monterrey	57.0	14	31	13	0	528
	Saltillo	57.0	14	26	11	0	1609
	Tampico	59.2	18	24	18	0	18
8	Córdoba	58.3	13	18	11	0	871
	Frontera	59 6	22	29	20	0	2
	Jalapa	58.6	17	21	15	0	1399
	Orizaba	58.5	14	16	13	Inap	1248
	Puerto México	58 6	23	23	21	Inap	14
	Río Verde	57.5	10	32	9	0	987
	Tulancingo	58.8	10	27	7	0	2181
	Tuxpan	59.0	19	23	15	0	
	Veracruz	58.4	20	24	18	0	16
	Comitán	58.2	14	28	12	0	1635
9	Salina Cruz	58.2	23	31	22	0	56
	San Cristóbal	58.4	10	21	8	0	2118
	Tapachula	57.8	22	34	20	0	168
	Tuxtla Gutiérrez	58.6	22	32	22	0	536
	Campeche						25
	Ciudad del Carmen						
10	Cozumel						
	Maxcanú	60 4	20	34	20	0	12
	Mérida	61.2	19	27	19	0	22
	Payo Obispo	59.6	24	29	23	Inap	4
	Progreso	61 2	19	24	19	0	14
	Valladolid	61.2	19	31	18	0	22

Lluvia en Estaciones Termopluviométricas.

Regiones		mm.	Regiones		mm.
1	Altar	0	4	S. Juan de Gpe.	
	Ensenada			Stgo. Papasquiaro	0
	Nacozari			Sombrerete	
	Navojoa	0		Temósachic	0
	Ures	0		Tepehuanes	
2	Acaponeta		5	Villa González	0
	Badiraguato			S. José Iturbide	0
	Choix	0		Tehuacán	0
	Mascota		6	Zamora	0
	San Ignacio	0		Zitácuaro	0
	Tepic		7	Camargo, Tamps.	0
	Topolobampo	0		Linares	0
3	Huajuapan	0		Monclova	0
	Huetamo		8	Huauchinango	0
	Iguala	0		Teapa	0
	Tamazula			Tenosique	0
	Unión			Villa Hermosa	0
4	Charcas	0	9	Cintalapa	0
	La Flor	0		Matías Romero	0
	Nazas	0		Tonalá	0
	Parral	0	10	Champotón	0

PREVISION GENERAL

La temperatura ascenderá en toda la República, principalmente en la vertiente oriental. Dominará buen tiempo en la mayor parte del país y sólo se registrarán lluvias aisladas en la parte sur de él.

Probabilidades para el Día y la Noche de Mañana

REGION 1
Ascenso de temperatura.
Cielo despejado.
No habrá lluvias.
Vientos moderados del Oeste.

REGION 2
Ascenso de temperatura.
Cielo despejado.
No habrá lluvias.
Vientos moderados del Noroeste.

REGION 3
Ascenso de temperatura.
Cielo despejado.
Lluvias aisladas.
Vientos moderados del Oeste.

REGION 4
Ascenso de temperatura.
Cielo despejado.
No habrá lluvias.
Heladas ligeras.

REGION 5
Ascenso de temperatura.
Cielo medio nublado.
No habrá lluvias.

REGION 6
Ascenso de temperatura.
Cielo medio nublado.
No habrá lluvias.
Heladas ligeras.

REGION 7
Ascenso de temperatura.
Cielo despejado.
No habrá lluvias.
Vientos moderados del Sureste.

REGION 8
Ascenso de temperatura.
Cielo medio nublado.
Lluvias aisladas.
Vientos moderados del Sur.

REGION 9
Ascenso de temperatura.
Cielo medio nublado.
Lluvias aisladas.
Vientos débiles del Sur.

REGION 10
Ascenso de temperatura.
Cielo despejado.
No habrá lluvias.
Vientos débiles del Sureste.

Fincografía de la Dirección de Estudios Geográficos y Climatológicos

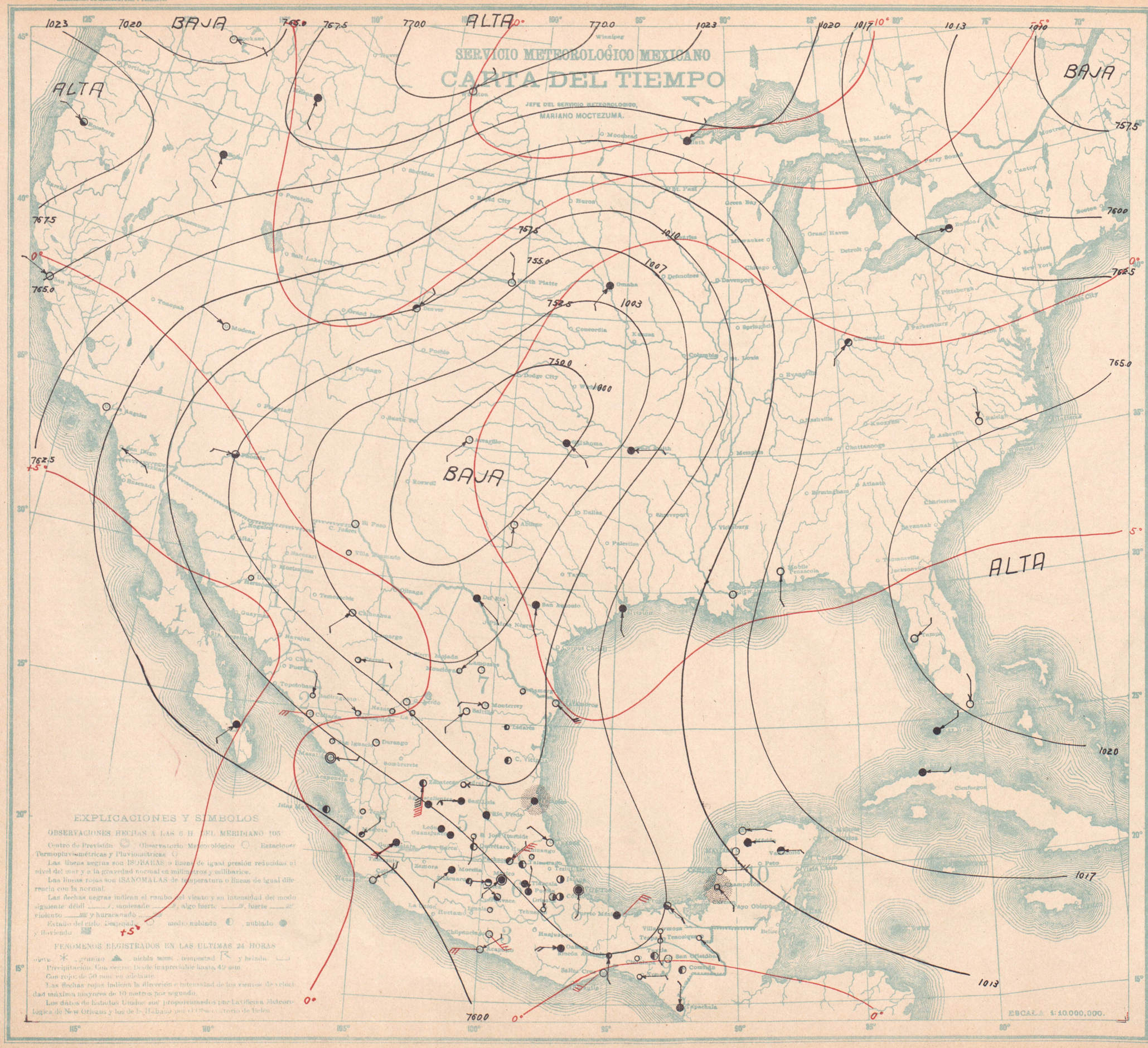

VIERNES 13 DE ABRIL DE 1928

Regiones	ESTACIONES	Presión al nivel del mar +700	Temperatura Ambiente °	Máxima de ayer °	Mínima en últimas 8 h. °	Lluvia en 24 h. mm.	Altura del barómetro
1	Guaymas						8
	Hermosillo						248
	La Paz	58.2	20	29	18	0	11
	Culiacán	59.4	12	34	11	0	53
2	Islas Marías	60.6	18	29	16	0	4
	Mazatlán	60.4	18	23	18	0	78
	San Blas						7
	Acapulco	59.2	21	32	20	0	3
	Chilpancingo	59.0	13	31	12	0	1250
3	Colima						498
	Manzanillo	60.2	17	29	17	0	4
	Oaxaca	58.0	14	32	13	0	1563
	Ciudad Juárez						1137
4	Ciudad Lerdo	54.8	16	29	16	0	1140
	Chihuahua	55.1	16	30	15	0	1423
	Durango	57.0	11	28	10	0	1886
	Aguascalientes	57.5	13	27	9	0	1879
	Guadalajara	59.2	6	29	5	0	1575
5	Guanajuato	57.7	12	27	11	0	2037
	León	57.6	11	32	9	0	1809
	Querétaro	57.5	10	27	10	0	1842
	San Luis Potosí	57.0	13	30	13	0	1877
	Zacatecas	57.0	10	20	9	0	2612
6	Cuernavaca	58.6	19	27	18	0	1540
	Morelia	59.1	9	24	9	0	1923
	Pachuca	57.0	10	25	8	0	2435
	Puebla	57.2	11	26	10	0	2150
	Tacubaya	58.1	8	27	7	0	2309
	Tlaxcala	57.0	11	24	7	0	2240
	Toluca	58.3	6	20	3	0	2675
7	Ciudad Victoria	54.5	18	34	17	0	
	Lampazos	53.0	18	32	15	0	317
	Matamoros	55.6	22	29	21	0	12
	Monterrey	54.4	16	31	16	0	528
	Saltillo	54.5	17	29	16	0	1609
	Tampico	57.0	23	28	21	Inap	18
8	Córdoba	57.3	18	27	15	0	871
	Frontera	58.8	24	33	23	0	2
	Jalapa	57.1	16	26	14	0	1399
	Orizaba	57.4	15	25	13	0	1248
	Puerto México	57.4	25	28	23	0	14
	Río Verde	56.1	13	33	12	0	987
	Tulancingo	56.5	14	28	10	0	2181
	Tuxpan	57.1	23	29	21	0	
	Veracruz	57.2	23	27	21	0	16
9	Comitán	58.0	17	31	15	0	1635
	Salina Cruz	58.4	25	28	24	0	56
	San Cristóbal	58.0	13	23	9	0	2118
	Tapachula	58.4	25	34	23	0	168
	Tuxtla Gutiérrez	57.9	22	35	22	0	536
	Campeche	59.8	25	29	24	0	25
	Ciudad del Carmen						
10	Cozumel						
	Maxcanú	60.2	23	36	22	0	12
	Mérida	60.5	22	31	19	0	22
	Payo Obispo						4
	Progreso	60.3	22	27	21	0	14
	Valladolid	61.0	21	33	20	0	22

Lluvia en Estaciones Termopluviométricas.

Regiones	Estaciones	mm.	Regiones	Estaciones	mm.
1	Altar		4	S. Juan de Gpe	
	Ensenada			Stgo. Papasquiaro	0
	Nacozari			Sombrerete	
	Navojoa			Temósachic	
	Ures	0		Tepehuanes	
2	Acaponeta		5	Villa González	0
	Badiraguato	0		S. José Iturbide	0
	Choix		6	Tehuacán	0
	Mascota	0		Zamora	
	San Ignacio	0		Zitácuaro	
	Tepic	0	7	Camargo, Tamps	0
	Topolobampo			Linares	0
3	Huajuapan			Monclova	0
	Huetamo			Huauchinango	0
	Iguala	0	8	Teapa	0
	Tamazula			Tenosique	0
	Unión			Villa Hermosa	0
4	Charcas	0	9	Cintalapa	0
	La Flor	0		Matías Romero	0
	Nazas	0	10	Tonalá	0
	Parral	0		Champotón	Inap

PREVISION GENERAL

La temperatura descenderá en la porción Noroeste del País y ascenderá en el resto. Dominará buen tiempo en toda la República.

Probabilidades para el Día y la Noche de Mañana

REGION 1
- Descenso de temperatura.
- Cielo medio nublado.
- No habrá lluvias.
- Vientos moderados del Oeste.

REGION 2
- No habrá cambio de temperatura.
- Cielo medio nublado.
- No habrá lluvias.
- Vientos moderados del Oeste.

REGION 3
- Ascenso de temperatura.
- Cielo medio nublado.
- No habrá lluvias.
- Vientos moderados del Oeste.

REGION 4
- No habrá cambio de temperatura.
- Cielo medio nublado.
- No habrá lluvias.

REGION 5
- Ascenso de temperatura.
- Cielo medio nublado.
- No habrá lluvias.

REGION 6
- Ascenso de temperatura.
- Cielo medio nublado.
- No habrá lluvias.

REGION 7
- Ascenso de temperatura.
- Cielo medio nublado.
- No habrá lluvias.
- Vientos moderados o algo fuertes del Sureste.

REGION 8
- Ascenso de temperatura.
- Cielo medio nublado.
- No habrá lluvias.
- Vientos moderados del Este.

REGION 9
- Ascenso de temperatura.
- Cielo medio nublado.
- No habrá lluvias.
- Vientos moderados o algo fuertes del Sur.

REGION 10
- Ascenso de temperatura.
- Cielo medio nublado.
- No habrá lluvias.
- Vientos moderados del Sureste.

Litografía de la Dirección de Estudios Geográficos y Climatológicos

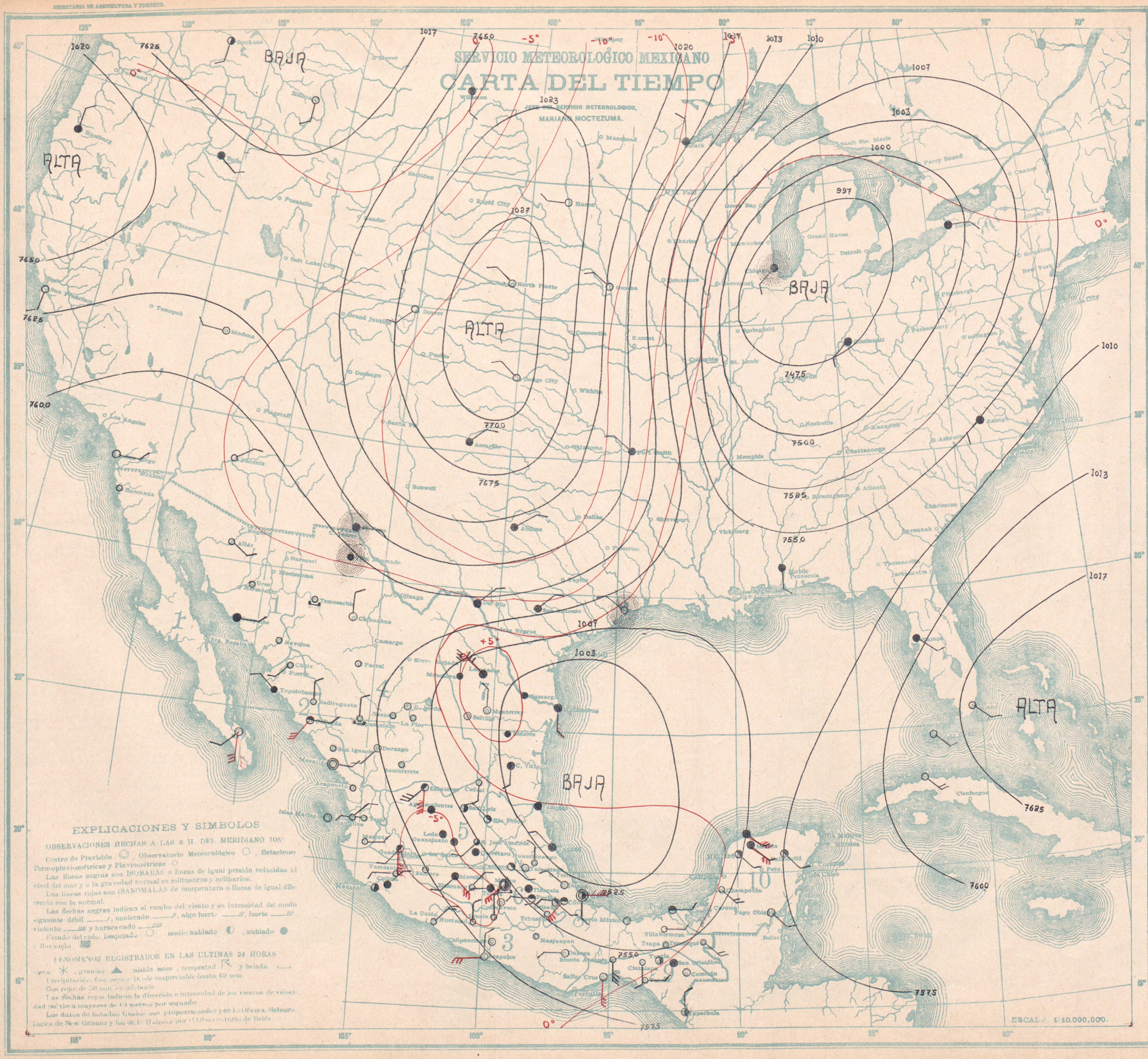

SABADO 14 DE ABRIL DE 1928

Regiones	ESTACIONES	Presión al nivel del mar	Temperatura: Ambiente	Temperatura: Máxima de ayer	Temperatura: Mínima en diítimas 24 h.	Lluvia en 24 h.	Altura del barómetro
		+700	°	°	°	mm.	
1	Guaymas	59.0	18	26	18	0	8
	Hermosillo						248
	La Paz	58.2	19	38	18	0	11
	Culiacán	59.0	14	32	13	0	53
2	Islas Marías	59.6	15	30	15	0	4
	Mazatlán	59.4	18	23	18	0	78
	San Blas						7
	Acapulco	58.0	22	32	21	0	3
3	Chilpancingo	57.5	14	30	13	0	1250
	Colima	59.4	14	35	12	0	498
	Manzanillo	59.0	16	31	16	0	4
	Oaxaca	56.0	11	32	10	0	1563
	Ciudad Juárez						1137
4	Ciudad Lerdo	55.3	15	32	14	0	1140
	Chihuahua	58.5	9	29	8	0	1423
	Durango	57.9	10	26	8	0	1886
	Aguascalientes	57.0	13	26	10	0	1879
	Guadalajara	58.0	5	27	5	0	1575
	Guanajuato	57.2	11	25	10	0	2037
5	León	57.5	9	27	7	0	1809
	Querétaro	56.3	10	27	9	0	1842
	San Luis Potosí	55.8	14		14	0	1877
	Zacatecas	56.8	12	18	8	0	2612
	Cuernavaca	57.2	19	26	18	0	1540
	Morelia	57.4	7	24	7	0	1923
6	Pachuca	54.5	10	24	8	0	2435
	Puebla	54.3	10	22	9	0	2150
	Tacubaya	57.0	7	26	6	0	2309
	Tlaxcala	54.2	10	22	7	0	2240
	Toluca	57.3	6	19	2	0	2675
	Ciudad Victoria	52.5	19	36	19	0	
	Lampazos	54.5	21	39	18	0	317
7	Matamoros	52.2	23	30	22	0	12
	Monterrey	54.0	25	38	19	0	528
	Saltillo	54.4	16	31	15	0	1609
	Tampico	52.2	23	29	22	0	18
	Córdoba	53.8	21	29	18	0	871
	Frontera	55.8	28	35	23	0	2
	Jalapa	52.3	18	30	17	0	1399
	Orizaba	52.8	23	31	19	0	1248
8	Puerto México	54.0	24	34	21	0	14
	Río Verde	53.0	12	35	11	0	987
	Tulancingo	53.2	8	28	8	0	2181
	Tuxpan	53.0	22	31	22	0	
	Veracruz	52.4	22	28	21	0	16
	Comitán	57.0	16	30	14	0	1635
	Salina Cruz	56.8	25	28	25	0	56
9	San Cristóbal	57.3	15	24	12	0	2118
	Tapachula	57.2	25	34	23	0	168
	Tuxtla Gutiérrez	57.1	23	36	23	0	536
	Campeche						25
	Ciudad del Carmen						
	Cozumel						
10	Maxcanú	57.0	25	36	24	0	12
	Mérida	57.4	24	33	22	0	22
	Payo Obispo	57.0	27	31	27	0	4
	Progreso	57.2	24	33	24	0	14
	Valladolid	57.2	22	34	20	0	22

Lluvia en Estaciones Termopluviométricas.

REGIONES		mm.	REGIONES		mm.
1	Altar	0	4	S. Juan de Gpe	0
	Ensenada	0		Stgo. Papasquiaro	0
	Nacozari			Sombrerete	0
	Navojoa	0		Temósachic	
	Ures	0		Tepehuanes	
2	Acaponeta	0	5	Villa González	Inap
	Badiraguato	0		S. José Iturbide	0
	Choix	0	6	Tehuacán	0
	Mascota	0		Zamora	0
	San Ignacio	0		Zitácuaro	0
	Tepic	0	7	Camargo, Tamps	0
	Topolobampo	0		Linares	0
3	Huajuapan	0		Monclova	0
	Huetamo	0		Huauchinango	0
	Iguala	0	8	Teapa	0
	Tamazula	0		Tenosique	0
	Unión	0		Villa Hermosa	0
4	Charcas	0		Cintalapa	0
	La Flor	0	9	Matías Romero	0
	Nazas	0		Tonalá	0
	Parral	0	10	Champotón	0

PREVISION GENERAL

La temperatura descenderá intensamente en la porción Noreste del País. En el Golfo de México soplará fuerte NORTE.

Probabilidades para el Día y la Noche de Mañana

REGION 1
No habrá cambio de temperatura.
Cielo medio nublado.
No habrá lluvias.
Vientos moderados del Noroeste.

REGION 2
No habrá cambio de temperatura.
Cielo medio nublado.
No habrá lluvias.
Vientos moderados o algo fuertes del Noroeste

REGION 3
No habrá cambio de temperatura.
Cielo despejado.
No habrá lluvias.
Vientos moderados del Oeste.

REGION 4
No habrá cambio de temperatura.
Cielo medio nublado.
No habrá lluvias.

REGION 5
Descenso de temperatura.
Cielo medio nublado.
No habrá lluvias.

REGION 6
No habrá cambio de temperatura.
Cielo medio nublado.
Lluvias aisladas.

REGION 7
Descenso de temperatura.
Cielo medio nublado.
Lluvias aisladas.
Vientos moderados o algo fuertes del Norte.

REGION 8
Descenso de temperatura.
Cielo nublado.
Lluvias generales.
Vientos violentos o huracanados del Norte.

REGION 9
No habrá cambio de temperatura.
Cielo medio nublado.
Lluvias aisladas.
Vientos violentos o huracanados del Norte.

REGION 10
Descenso de temperatura.
Cielo medio nublado.
Lluvias aisladas.
Vientos fuertes del Norte.

Xinografía de la Dirección de Estudios Geográficos y Climatológicos

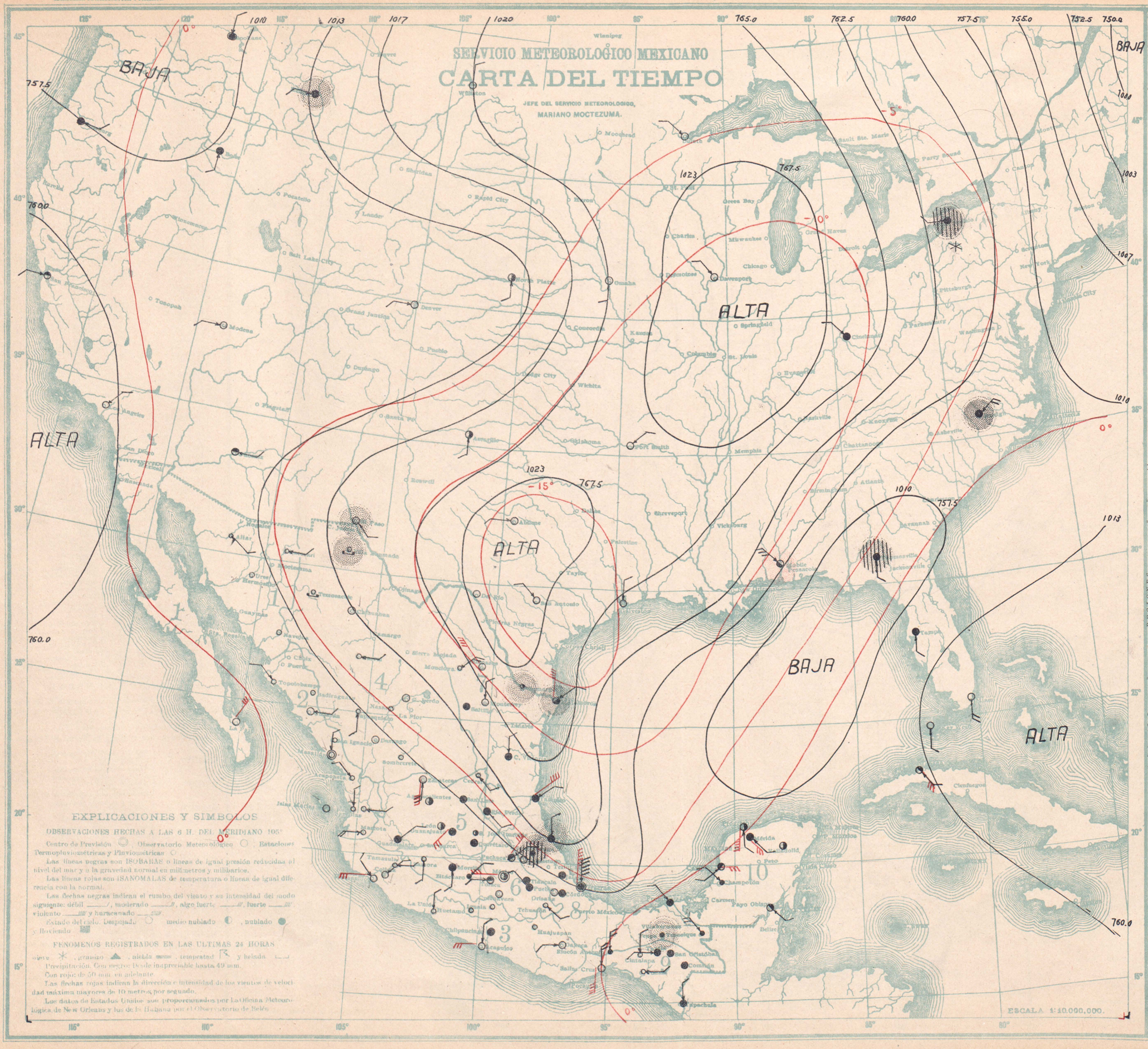

DOMINGO 15 DE ABRIL DE 1928

Regiones	ESTACIONES	Presión al nivel del mar +700	Temperatura Ambiente °	Máxima de ayer °	Mínima en últimas 24 h. °	Lluvia en 24 h. mm.	Altura del barómetro
1	Guaymas						8
	Hermosillo						248
	La Paz	58.0	18	26	18	0	11
	Culiacán	58.4	16	32	15	0	53
2	Islas Marías	59.4	15	28	14	0	4
	Mazatlán	59.0	18	28	18	0	78
	San Blas						7
3	Acapulco	58.0	22	33	21	0	3
	Chilpancingo	58.0	15	30	14	0	1250
	Colima	58.8	13	34	12	0	498
	Manzanillo	58.8	16	30	16	0	4
	Oaxaca	59.0	15	32	13	0	1563
4	Ciudad Juárez						1137
	Ciudad Lerdo	60.2	7	29	7	0	1140
	Chihuahua	62.5	5	22	4	0	1423
	Durango	59.6	8	28	7	0	1886
	Aguascalientes	59.5	12	27	10	0	1879
	Guadalajara	58.4	8	29	7	0	1575
	Guanajuato	58.3	11	26	10	0	2037
5	León	58.0	11	29	7	0	1809
	Querétaro	59.2	12	27	12	0	1842
	San Luis Potosí	60.0	10		9	0	1877
	Zacatecas	59.7	9	19	9	0	2612
6	Cuernavaca	58.0	20	28	18	0	1540
	Morelia	58.2	13	25	11	0	1923
	Pachuca	60.0	11	27	10	0	2435
	Puebla	59.4	12	24	10	0	2150
	Tacubaya	58.0	8	28	8	0	2309
	Tlaxcala	59.1	11	25	8	0	2240
	Toluca	58.1	8	21	6	0	2675
7	Ciudad Victoria	64.8	9	26	9	0	
	Lampazos	67.1	7	21	4	0	317
	Matamoros	66.2	8	25	7	1	12
	Monterrey	65.6	9	28	9	0	528
	Saltillo	65.0	4	24	1	0	1609
	Tampico	64.6	15	35	14	0	18
8	Córdoba	59.8	16	37	14	0	871
	Frontera	58.6	25	33	24	0	2
	Jalapa	60.3	13	33	13	0	1399
	Orizaba	59.8	12	33	12	0	1248
	Puerto México						14
	Río Verde	61.2	12	35	12	0	987
	Tulancingo	60.5	12	30	7	0	2181
	Tuxpan	62.5	18	34	17	Inap	
	Veracruz	58.6	21	29	20	0	16
9	Comitán	57.9	16	29	14	0	1635
	Salina Cruz	58.4	25	29	24	0	56
	San Cristóbal	58.1	13	23	11	0	2118
	Tapachula	57.6	24	33	22	0	168
	Tuxtla Gutiérrez	58.1	23	35	22	0	536
	Campeche	58.4	27	34	25	0	25
10	Ciudad del Carmen						
	Cozumel						
	Maxcanú						12
	Mérida	58.4	25	36	22	0	22
	Payo Obispo	57.8	26	31	26	0	4
	Progreso	58.4	26	35	24	0	14
	Valladolid	57.6	22	38	21	0	22

Lluvia en Estaciones Termopluviométricas.

REGIONES	Estaciones	mm.	REGIONES	Estaciones	mm.
1	Altar	0	4	S. Juan de Gpe	0
	Ensenada	0		Stgo. Papasquiaro	0
	Nacozari	0		Sombrerete	0
	Navojoa	0		Temósachic	0
	Ures	0		Tepehuanes	
2	Acaponeta	0	5	Villa González	2
	Badiraguato	0		S. José Iturbide	0
	Choix		6	Tehuacán	0
	Mascota	0		Zamora	0
	San Ignacio	0		Zitácuaro	0
	Tepic	0	7	Camargo, Tamps	Inap
	Topolobampo	0		Linares	
3	Huajuapan	0	8	Monclova	0
	Huetamo	0		Huauchinango	2
	Iguala	0		Teapa	Inap
	Tamazula	0		Tenosique	0
	Unión	0		Villa Hermosa	
4	Charcas	0	9	Cintalapa	0
	La Flor			Matías Romero	0
	Nazas	0	10	Tonalá	0
	Parral	0		Champotón	0

PREVISION GENERAL

La temperatura ascenderá en el Norte de la República y no tendrá cambio notable en el resto del País. Se registrarán lluvias en la Vertiente del Golfo de México y en puntos aislados de la Mesa Central. En el Golfo cesará el NORTE.

Probabilidades para el Día y la Noche de Mañana

REGION 1
Ascenso de temperatura.
Cielo medio nublado.
No habrá lluvias.
Vientos moderados del Noroeste.

REGION 2
Ascenso de temperatura.
Cielo medio nublado.
No habrá lluvias.
Vientos moderados del Noroeste.

REGION 3
No habrá cambio de temperatura.
Cielo medio nublado.
No habrá lluvias.
Vientos moderados del Oeste.

REGION 4
Ascenso de temperatura.
Cielo medio nublado.
No habrá lluvias.

REGION 5
No habrá cambio de temperatura.
Cielo medio nublado.
Lluvias aisladas.

REGION 6
No habrá cambio de temperatura.
Cielo medio nublado.
Lluvias aisladas.

REGION 7
Ascenso de temperatura.
Cielo medio nublado.
Lluvias aisladas.
Vientos moderados del Sureste.

REGION 8
No habrá cambio de temperatura.
Cielo nublado.
Lluvias aisladas.
Vientos moderados del Noreste.

REGION 9
Descenso de temperatura.
Cielo medio nublado.
Lluvias aisladas.
Vientos moderados o algo fuertes del Norte.

REGION 10
Descenso de temperatura.
Cielo nublado.
Lluvias aisladas.
Vientos moderados o algo fuertes del Norte.

Xilografía de la Dirección de Estudios Geográficos y Climatológicos

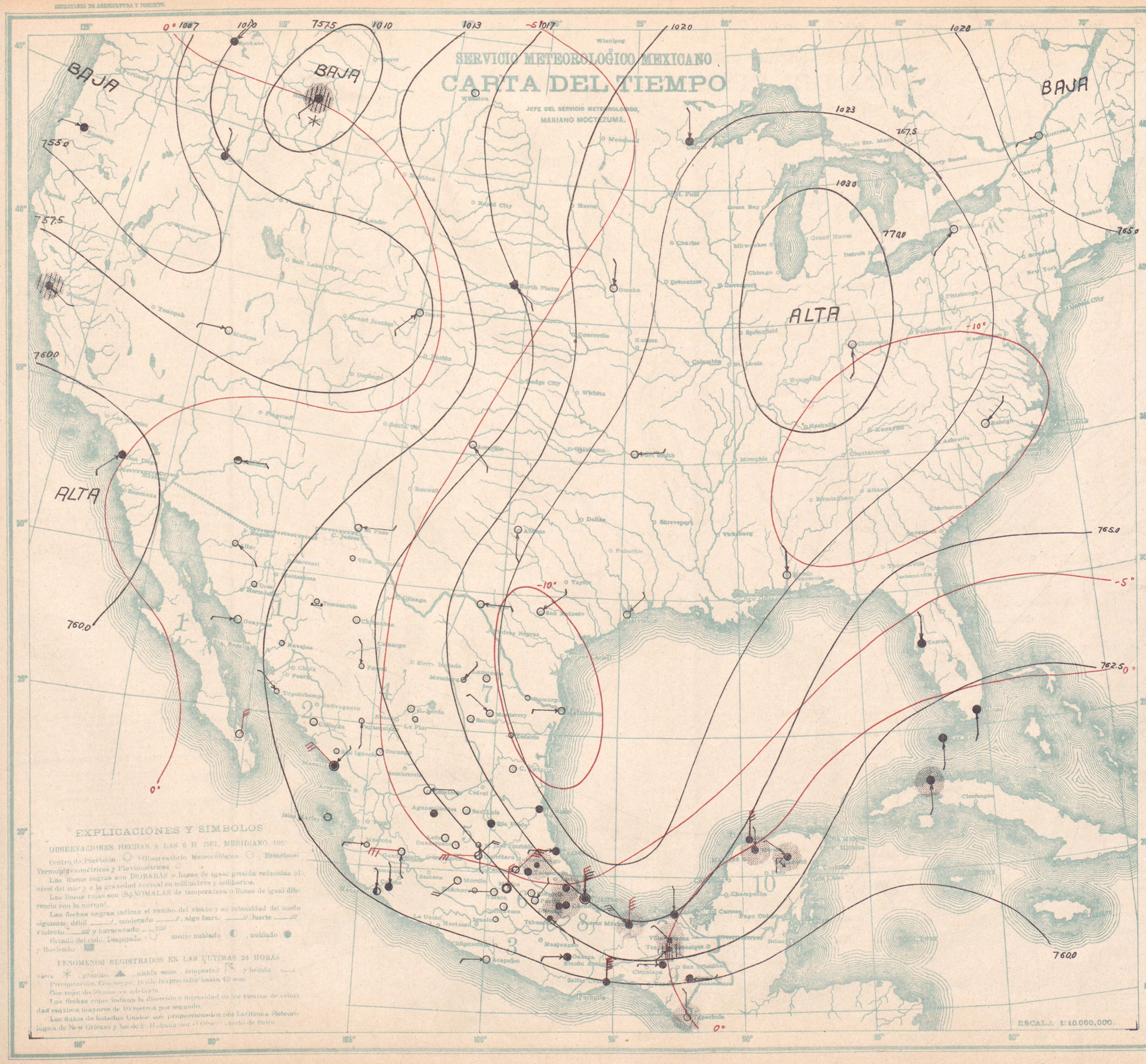

LUNES 16 DE ABRIL DE 1928

Regiones	Estaciones	Presión al nivel del mar	Temperatura Ambiente	Máxima de ayer	Mínima en últimas 24 h.	Lluvia en 24 h.	Altura del barómetro
		+700	°	°	°	mm.	
1	Guaymas	59.6	17	30	17	0	8
	Hermosillo						248
	La Paz	59.6	18	27	18	0	11
	Culiacán	60.9	16	33	15	0	53
2	Islas Marías	60.4	16	28	14	0	4
	Mazatlán	61.0	19	23	18	0	78
	San Blas						7
	Acapulco	59.6	22	33	21	0	3
3	Chilpancingo						1250
	Colima	60.6	16	35	14	0	498
	Manzanillo	60.4	19		18	0	4
	Oaxaca	60.8	15	30	14	0	1563
4	Ciudad Juárez						1137
	Ciudad Lerdo	62.5	10	24	10	0	1140
	Chihuahua	62.2	8	24	7	0	1423
	Durango	62.0	9	26	8	0	1886
	Aguascalientes	62.2	13	28	9	0	1879
	Guadalajara	61.2	8	30	8	0	1575
	Guanajuato	61.8	13	28	12	0	2037
5	León	62.0	9	32	8	0	1809
	Querétaro	62.0	9	27	9	0	1842
	San Luis Potosí	63.0	7		6	0	1877
	Zacatecas	62.6	12	20	9	0	2612
	Cuernavaca	61.4	21	28	19	0	1540
	Morelia	61.2	10	25	10	0	1923
	Pachuca	62.7	11	26	10	0	2435
6	Puebla	62.4	13	26	13	0	2150
	Tacubaya	61.8	8	29	7	0	2309
	Tlaxcala	62.6	12	24	9	0	2240
	Toluca	61.6	8		7	0	2675
	Ciudad Victoria	67.0	10	24	9	0	
	Lampazos	66.3	10	22	6	0	317
7	Matamoros	68.4	9	20	8	0	12
	Monterrey	66.8	10	22	9	0	528
	Saltillo	66.0	10	24	10	0	1609
	Tampico	67.6	15	21	13	0	18
	Córdoba	64.4	14	18	13	4	871
	Frontera	64.6	24	27	23	0	2
	Jalapa	65.5	11	20	10	1	1399
	Orizaba	64.0	13	18	12	1	1248
8	Puerto México	65.0	22	28	20	3	14
	Río Verde	64.6	8	25	6	0	987
	Tulancingo	63.4	5	28	3	0	2181
	Tuxpan	67.0	17	26	15	0	
	Veracruz	65.6	21	25	20	0	16
	Comitán	60.4	15	27	14	0	1635
9	Salina Cruz	60.2	24	30	22	0	56
	San Cristóbal						2118
	Tapachula	58.2	23	33	21	Insp	168
	Tuxtla Gutiérrez	62.0	20	28	20	0	536
	Campeche						25
	Ciudad del Carmen						
	Cozumel						
10	Maxcanú						12
	Mérida	64.2	22	33	22	1	22
	Payo Obispo						4
	Progreso	63.6	23	31	23	0	14
	Valladolid	63.0	21	33	21	28	22

Lluvia en Estaciones Termopluviométricas.

Regiones	Estaciones	mm.
1	Altar	0
	Ensenada	
	Nacozari	
	Navojoa	0
	Ures	0
2	Acaponeta	
	Badiraguato	
	Choix	
	Mascota	0
	San Ignacio	0
	Tepic	
	Topolobampo	0
3	Huajuapan	
	Huetamo	
	Iguala	0
4	Tamazula	
	Unión	
	Charcas	
	La Flor	0
	Nazas	
	Parral	0

Regiones	Estaciones	mm.
4	S. Juan de Gpe	
	Stgo. Papasquiaro	0
	Sombrerete	
	Temósachic	0
	Tepehuanes	
	Villa González	0
5	S. José Iturbide	0
6	Tehuacán	0
	Zamora	
	Zitácuaro	0
7	Camargo, Tamps.	0
	Linares	0
	Monclova	0
	Huauchinango	1
8	Teapa	13
	Tenosique	
	Vila Hermosa	8
	Cintalapa	0
9	Matías Romero	
	Tonalá	
10	Champotón	

PREVISION GENERAL

En toda la República ascenderá la temperatura, principalmente al Norte de ella y en la Vertiente del Golfo de México. Habrá buen tiempo en la mayor parte del país, excepto en el extremo Sur donde se registrarán algunas lluvias.

Probabilidades para el Día y la Noche de Mañana

REGION 1
Ascenso de temperatura.
Cielo despejado.
No habrá lluvias.
Vientos moderados del Oeste.

REGION 2
Ascenso de temperatura.
Cielo despejado.
No habrá lluvias.
Vientos moderados del Oeste.

REGION 3
Ascenso de temperatura.
Cielo medio nublado.
No habrá lluvias.
Vientos débiles del Oeste.

REGION 4
Ascenso de temperatura.
Cielo despejado.
No habrá lluvias.

REGION 5
Ascenso de temperatura.
Cielo despejado.
No habrá lluvias.

REGION 6
Ascenso de temperatura.
Cielo medio nublado.
Lluvias aisladas.

REGION 7
Ascenso de temperatura.
Cielo despejado.
No habrá lluvias.
Vientos moderados del Sureste.

REGION 8
Ascenso de temperatura.
Cielo medio nublado.
Lluvias aisladas.
Vientos moderados del Este.

REGION 9
No habrá cambio de temperatura.
Cielo nublado.
Lluvias aisladas.
Vientos moderados o algo fuertes del Norte.

REGION 10
Descenso de temperatura.
Cielo medio nublado.
Lluvias aisladas.
Vientos moderados del Noreste.

Xinografía de la Dirección de Estudios Geográficos y Climatológicos