National Oceanic and Atmospheric Administration

ERRATA NOTICE

One or more conditions of the original document may affect the quality of the image, such as:

Discolored pages
Faded or light ink
Binding intrudes into the text

This has been a co-operative project between the NOAA Central Library and the Climate Database Modernization Program, National Climate Data Center (NCDC). To view the original document, please contact the NOAA Central Library in Silver Spring, MD at (301) 713-2607 x124 or Library.Reference@noaa.gov

HOV Services
Imaging Contractor
12200 Kiln Court
Beltsville, MD 20704-1387
July 23, 2010

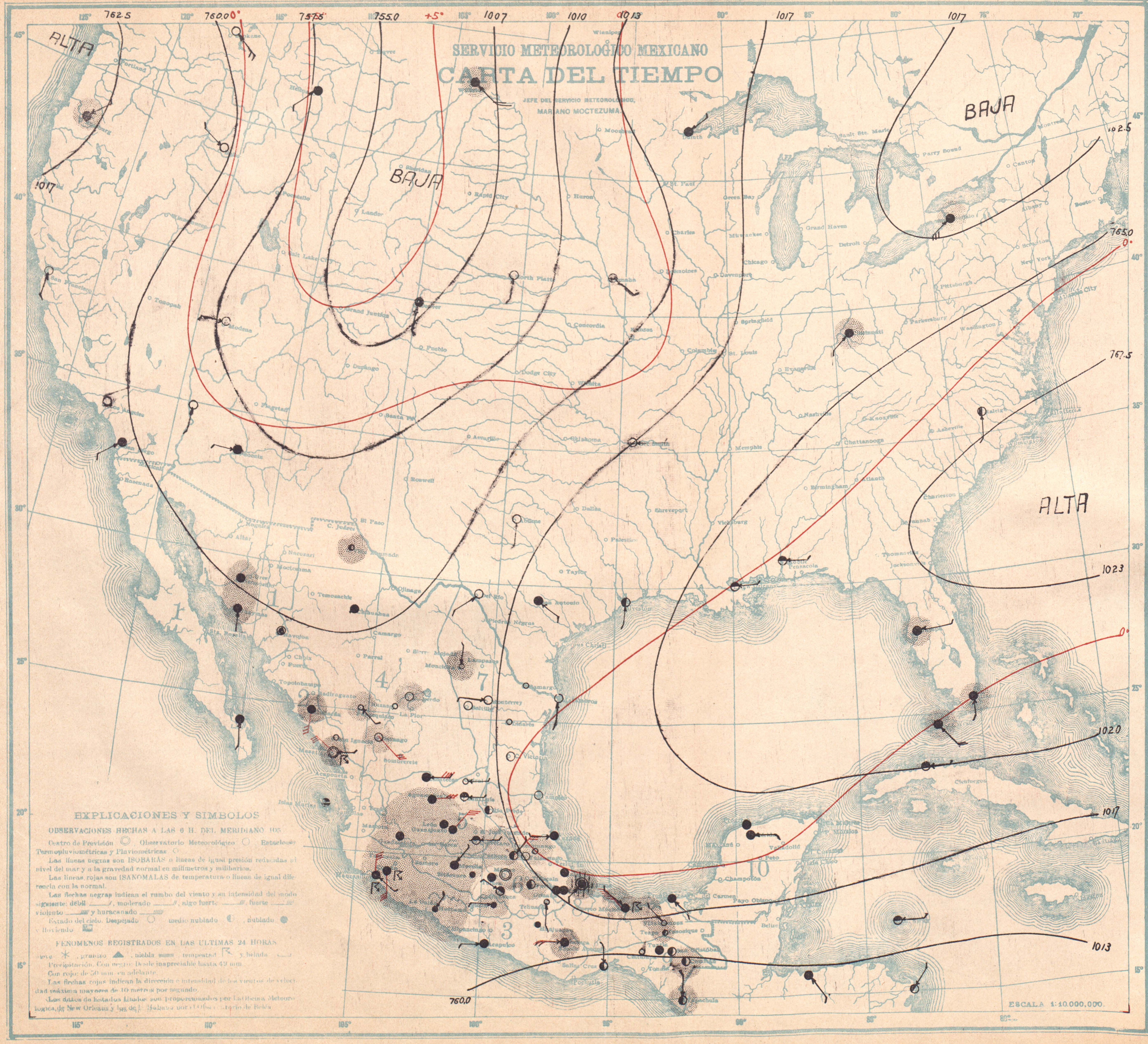

MIERCOLES 1º DE AGOSTO DE 1928

Regiones	Estaciones	Presión al nivel del mar	Temperatura Ambiente	Temperatura Máxima de ayer	Temperatura Mínima en últimas 24 h.	Lluvia en 24 h.	Altura del barómetro
		+700	°	°	°	mm.	
1	Guaymas	60.8	28	33	28	Inap	8
	Hermosillo	59.0	26		26	Inap	248
	La Paz	60.8	28	33	28	0	11
2	Culiacán	60.0	23	33	23	5	53
	Islas Marías	60.4	25	30	24	0	4
	Mazatlán	60.8	26	28	25	Inap	78
	San Blas						7
3	Acapulco	61.0	24	31	23	0	3
	Chilpancingo						1250
	Colima	61.6	21	30	20	17	498
	Manzanillo	61.4	24	31	23	2	4
	Oaxaca	60.4	14	24	13	Inap	1563
4	Ciudad Juárez						1137
	Ciudad Lerdo	60.8	19	27	18	13	1140
	Chihuahua	59.8	18	30	17	0	1423
	Durango	60.6	14	25	12	3	1886
5	Aguascalientes	61.5	15	25	15	1	1879
	Guadalajara	61.4	15	24	14	2	1575
	Guanajuato	61.7	15	26	14	4	2037
	León	61.6	16	28	15	1	1809
	Querétaro	61.8	14	23	14	1	1842
	San Luis Potosí	61.9	15	24	15	0	1877
	Zacatecas	61.6	10	21	9	0	2612
6	Cuernavaca	62.0	20	23	19	0	1540
	Morelia	61.8	15	22	14	3	1923
	Pachuca	62.0	10	21	9	Inap	2435
	Puebla	62.1	14	21	9	Inap	2150
	Tacubaya	62.1	10	26	9	Inap	2309
	Tlaxcala						2240
	Toluca	62.0	10	17	9	0	2675
7	Ciudad Victoria		25	35	24	0	
	Lampazos	62.7					317
	Matamoros	62.8	25	36	24	0	12
	Monterrey	61.9	22	35	22	0	528
	Saltillo	61.7	20	28	17	0	1609
	Tampico	62.4	26	33	23	0	18
8	Córdoba	62.5	19	28	17	0	871
	Frontera	62.6	23	32	22	0	2
	Jalapa	63.2	16	22	15	0	1399
	Orizaba	62.4	15	22	14	0	1248
	Puerto México	62.2	22	29	22	18	14
	Río Verde	62.3	16	28	16	0	987
	Tulancingo	62.5	11	23	8	0	2181
	Tuxpan	63.0	23	32	21	0	
	Veracruz	63.8	24	29	23	6	16
9	Comitán	59.8	14	27	13	1	1635
	Salina Cruz	59.6	26	31	25	0	56
	San Cristóbal	60.0	14	20	10	0	2118
	Tapachula	58.8	22	32	20	3	168
	Tuxtla Gutiérrez	60.0	22	30	21	0	536
10	Campeche						25
	Ciudad del Carmen						
	Cozumel						
	Maxcanú						12
	Mérida	63.0	26	33	25	0	22
	Payo Obispo						4
	Progreso	62.0	27	33	25	0	14
	Valladolid						22

Lluvia en Estaciones Termopluviométricas.

Regiones		mm.	Regiones		mm.
1	Altar		4	S. Juan de Gpe.	
	Ensenada			Stgo. Papasquiaro	1
	Nacozari			Sombrerete	
	Navojoa			Temósachic	
	Ures			Tepehuanes	
2	Acaponeta			Villa González	8
	Badiraguato		5	S. José Iturbide	
	Choix		6	Tehuacán	0
	Mascota			Zamora	
	San Ignacio	0		Zitácuaro	10
	Tepic		7	Camargo, Tamps.	0
	Topolobampo			Linares	0
3	Huajuapan	0		Monclova	Inap
	Huetamo		8	Huauchinango	1
	Iguala	Inap		Teapa	9
	Tamazula			Tenosique	
	Unión	3		Villa Hermosa	3
4	Charcas	0	9	Cintalapa	0
	La Flor			Matías Romero	
	Nazas	0		Tonalá	
	Parral		10	Champotón	

PREVISION GENERAL

La temperatura ascenderá en toda la República. Habrá lluvias generales en la porción media de la Vertiente del Pacifico y aisladas en el resto del País.

Probabilidades para el Día y la Noche de Mañana

REGION 1 — No habrá cambio de temperatura. Cielo nublado. Lluvias aisladas. **Vientos moderados del Suroeste.**

REGION 2 — No habrá cambio de temperatura. Cielo nublado. Lluvias generales. **Vientos débiles del Oeste.**

REGION 3 — Ascenso de temperatura. Cielo nublado. Lluvias aisladas. Vientos débiles del Oeste.

REGION 4 — Ascenso de temperatura. Cielo medio nublado. Lluvias aisladas.

REGION 5 — Ascenso de temperatura. Cielo medio nublado. Lluvias aisladas.

REGION 6 — Ascenso de temperatura. Cielo medio nublado. Lluvias aisladas.

REGION 7 — Ascenso de temperatura. Cielo medio nublado. Lluvias aisladas. **Vientos débiles del Sureste.**

REGION 8 — Ascenso de temperatura. Cielo nublado. Lluvias aisladas. **Vientos moderados del Este.**

REGION 9 — Ascenso de temperatura. Cielo medio nublado. Lluvias aisladas. Vientos moderados del Norte.

REGION 10 — Ascenso de temperatura. Cielo medio nublado. Lluvias aisladas. **Vientos débiles del Este.**

Zincografía de la Dirección de Estudios Geográficos y Climatológicos

SECRETARIA DE AGRICULTURA Y FOMENTO.

DIRECCION DE ESTUDIOS GEOGRAFICOS Y CLIMATOLOGICOS.

SERVICIO METEOROLÓGICO MEXICANO

CARTA DEL TIEMPO

JEFE DEL SERVICIO METEOROLOGICO,
MARIANO MOCTEZUMA.

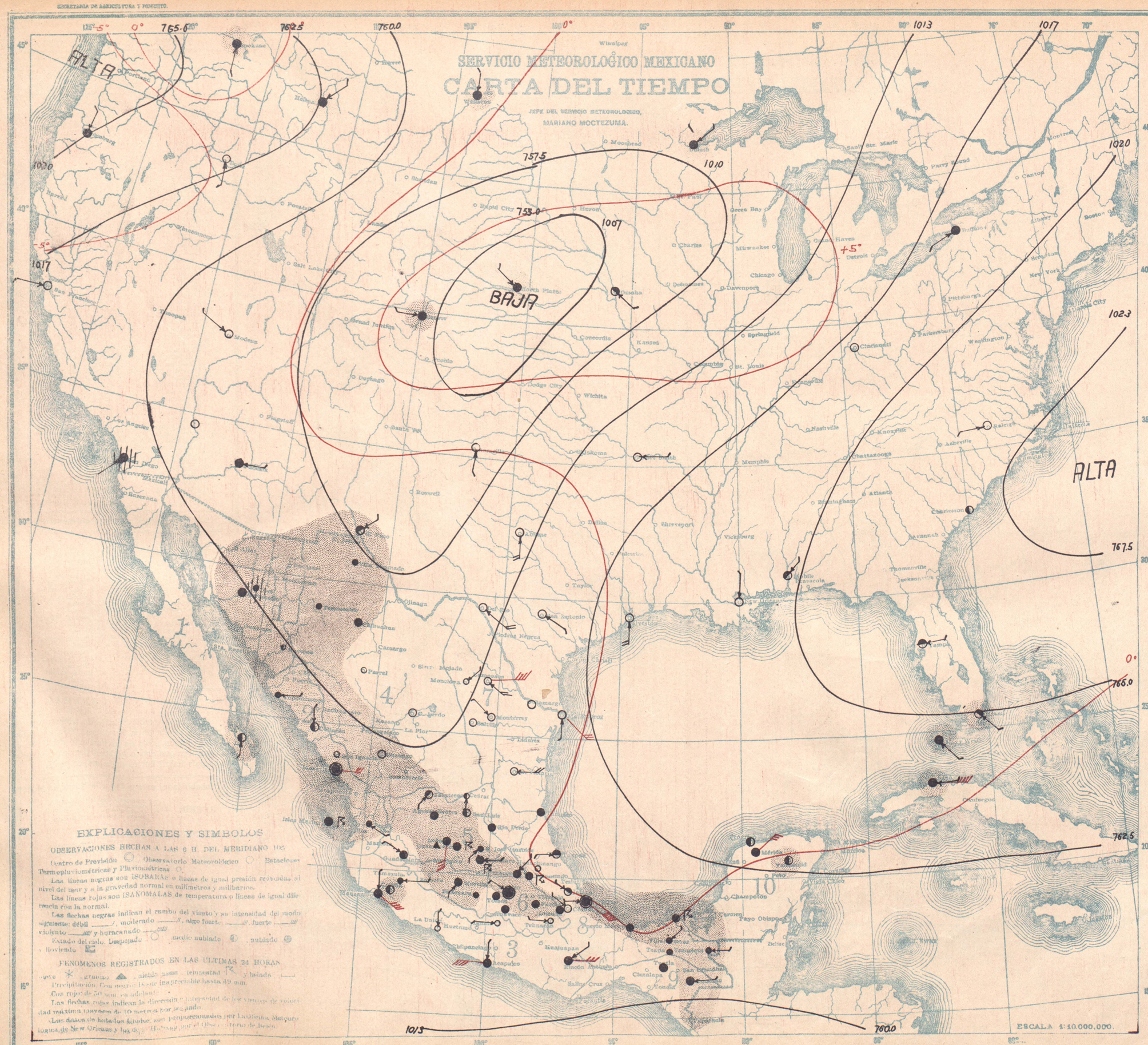

EXPLICACIONES Y SIMBOLOS

OBSERVACIONES HECHAS A LAS 6 H. DEL MERIDIANO 105

Centro de Previsión ◎ Observatorio Meteorológico ○ Estaciones Termopluviométricas y Pluviométricas ○

Las líneas negras son ISOBARAS o líneas de igual presión reducidas al nivel del mar y a la gravedad normal en milímetros y milibarios.

Las líneas rojas son ISANOMALAS de temperatura o líneas de igual diferencia con la normal.

Las flechas negras indican el rumbo del viento y su intensidad del modo siguiente: débil ——/, moderado ——//, algo fuerte ——///, fuerte ——////, violento ——////// y huracanado ——///////

Estado del cielo. Despejado ○ medio nublado ◑ nublado ● y lloviendo ▨

FENOMENOS REGISTRADOS EN LAS ULTIMAS 24 HORAS

Nieve ✳ granizo ▲ niebla ≡ tempestad ↯ y helada —

Precipitación. Con negro desde inapreciable hasta 49 mm.

Con rojo de 50 mm. en adelante.

Las flechas rojas indican la dirección e intensidad de los vientos de velocidad máxima nocturna de 10 metros por segundo.

Los datos de estados Unidos son proporcionados por La Oficina Meteorológica de New Orleans y los de Habana por el Observatorio de Belén.

JUEVES 2 DE AGOSTO DE 1928

Regiones	ESTACIONES	Presión al nivel del mar	Temperatura Ambiente	Temperatura Máxima de ayer	Temperatura Mínima última n.h.	Lluvia en 24 h.	Altura del barómetro
		+700	°	°	°	mm.	
1	Guaymas						8
	Hermosillo	58.2	25		24	12	248
	La Paz						11
2	Culiacán	61.0	23	33	23	11	53
	Islas Marías	60.2	25	32	25	0	4
	Mazatlán	61.2	25	29	24	0	78
	San Blas						7
3	Acapulco	61.4	26	32	25	0	3
	Chilpancingo						1250
	Colima	60.8	21	32	20	Inap	498
	Manzanillo	61.0	25	32	24	0	4
	Oaxaca	61.0	14	27	13	0	1563
4	Ciudad Juárez						1137
	Ciudad Lerdo	58.7	22	30	22	0	1140
	Chihuahua	58.8	20	31	19	Inap	1423
	Durango	60.0	15	25	13	1	1886
	Aguascalientes	61.8	14	24	13	3	1879
	Guadalajara	61.0	16	23	15	0	1575
	Guanajuato	61.7	14	24	13	23	2037
5	León	61.9	15	25	14	20	1809
	Querétaro	61.9	15	25	15	6	1842
	San Luis Potosí	62.1	15	28	15	Inap	1877
	Zacatecas	61.0	11	16	10	9	2612
	Cuernavaca	62.0	20	25	20	0	1540
	Morelia	61.0	14	20	13	1	1923
6	Pachuca	62.2	13	22	13	Inap	2435
	Puebla	62.3	14	24	12	2	2150
	Tecpahuaya	62.1	11	24	10	Inap	2309
	Tlaxcala						2240
	Toluca	62.0	10	18	8	0	2675
7	Ciudad Victoria	61.7	27	35	25	0	
	Lampazos	60.1	27	29	23	0	317
	Matamoros	61.8	25	36	25	0	12
	Monterrey	60.2	22	36	22	0	528
	Saltillo	60.0	20	31	17	0	1609
	Tampico	62.0	26	33	25	0	18
8	Córdoba	61.0	19	29	17	0	871
	Frontera	62.0	23	31	22	36	2
	Jalapa	61.2	18	26	16	0	1399
	Orizaba	61.3	18	26	18	Inap	1248
	Puerto México	62.4	25	29	22	8	14
	Río Verde	62.0	20	30	19	0	987
	Tulancingo	62.0	14	25	11	2	2181
	Tuxpan	61.3	24	33	22	0	
	Veracruz	60.6	24	29		5	16
9	Comitán	60.5	14	26	13	1	1635
	Salina Cruz						56
	San Cristóbal						2118
	Tapachula						168
	Tuxtla Gutiérrez	61.0	22	28	21	0	536
10	Campeche						25
	Ciudad del Carmen						
	Cozumel						
	Maxcanú						12
	Mérida	63.0	27	33	25	0	22
	Payo Obispo						4
	Progreso	62.6	26	28	25	0	14
	Valladolid						22

Lluvia en Estaciones Termopluviométricas.

REGIONES		mm.	REGIONES		mm.
1	Altar		4	S. Juan de Gpe	
	Ensenada			Sigo. Papasquiaro	
	Nacozari	10		Sombrerete	16
	Navojoa	12		Temósachic	
	Ures			Tepehuanes	5
2	Acaponeta		5	Villa González	1
	Badiraguato			S. José Iturbide	0
	Choix		6	Tehuacán	5
	Mascota	3		Zamora	0
	San Ignacio	12		Zitácuaro	
	Tepic	18	7	Camargo, Tamps	
	Topolobampo			Linares	0
3	Huajuapan			Monclova	0
	Huetamo	0		Huauchinango	11
	Iguala	0	8	Teapa	12
	Tamazula	0		Tenosique	1
	Unión	0		Villa Hermosa	
4	Charcas		9	Cintalapa	
	La Flor			Matías Romero	
	Nazas			Tonalá	
	Parral	Inap	10	Champotón	

PREVISION GENERAL

No habrá cambio notable de temperatura en ninguna región de la República. Los nublados y las lluvias aumántarán en la región Sureste de la República donde habrá mal tiempo. En la porción Norte habrá lluvias aisladas.

Probabilidades para el Día y la Noche de Mañana

REGION 1
No habrá cambio de temperatura.
Cielo nublado.
Lluvias aisladas.
Vientos moderados del Suroeste.

REGION 2
No habrá cambio de temperatura.
Cielo nublado.
Lluvias aisladas.
Vientos moderados del Suroeste.

REGION 3
No habrá cambio de temperatura.
Cielo nublado.
Lluvias aisladas.
Vientos moderados del Oeste.

REGION 4
No habrá cambio de temperatura.
Cielo nublado.
Lluvias aisladas.

REGION 5
No habrá cambio de temperatura.
Cielo nublado.
Lluvias aisladas.

REGION 6
No habrá cambio de temperatura.
Cielo nublado.
Lluvias aisladas.

REGION 7
No habrá cambio de temperatura.
Cielo medio nublado.
Lluvias aisladas.
Vientos moderados del Sureste.

REGION 8
No habrá cambio de temperatura.
Cielo nublado.
Lluvias generales.
Vientos moderados del Este.

REGION 9
Descenso de temperatura.
Cielo nublado.
Lluvias generales.
Vientos moderados del Norte.

REGION 10
Descenso de temperatura.
Cielo nublado.
Lluvias generales.
Vientos moderados del Este.

Xilografía de la Dirección de Estudios Geográficos y Climatológicos.

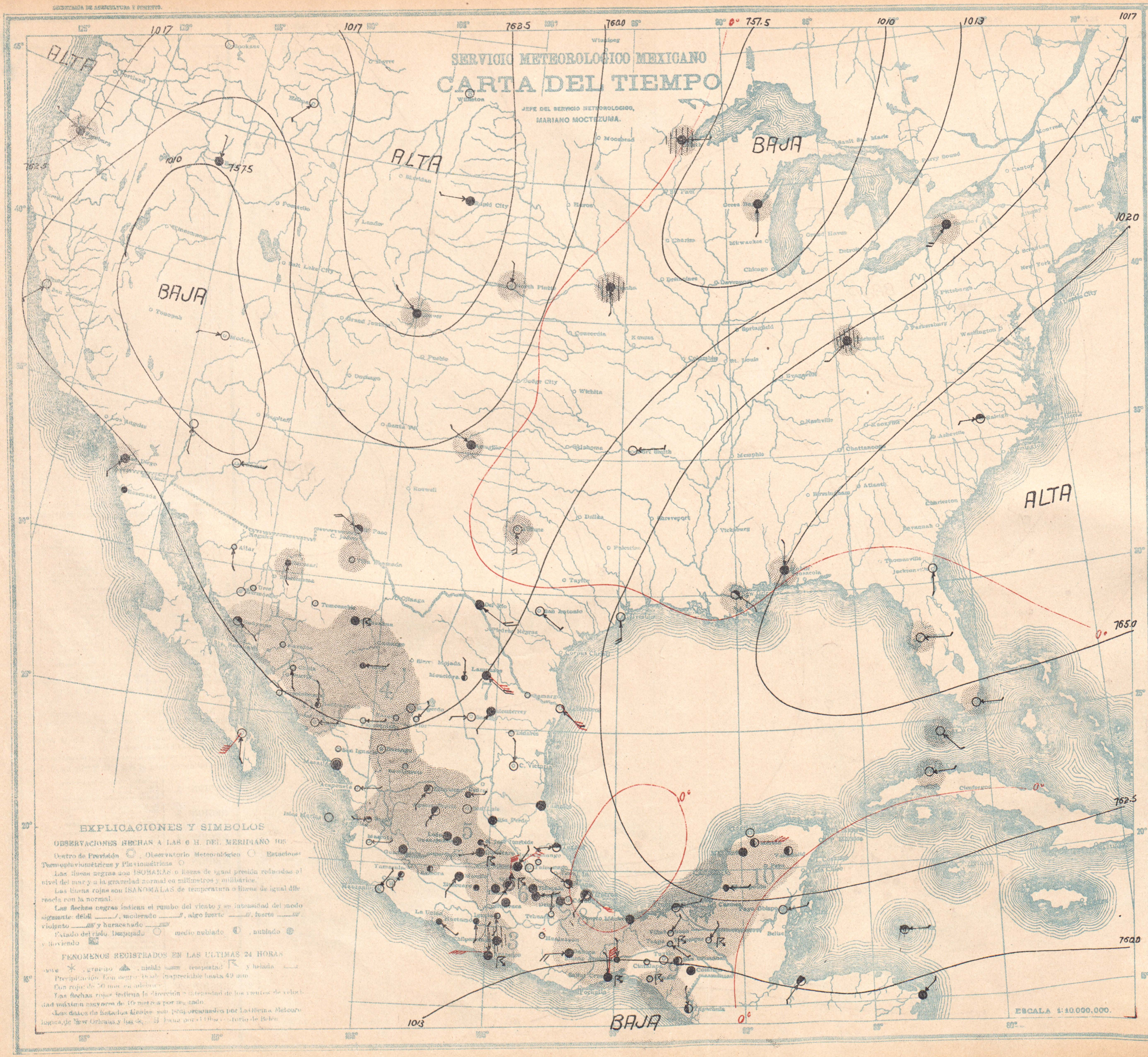

VIERNES 3 DE AGOSTO DE 1928

Regiones	ESTACIONES	Presión al nivel del mar	Temperatura: Ambiente	Temperatura: Máxima de ayer	Temperatura: Mínima en últimas 24 h.	Lluvia en 24 h.	Altura del barómetro
		+700	°	°	°	mm.	
1	Guaymas						8
	Hermosillo	58.0	25		25	0	248
	La Paz	60.0	27	34	27	0	11
2	Culiacán	60.2	23	33	23	16	53
	Islas Marías	60.2	24	32	23	0	4
	Mazatlán	60.2	25	29	24	0	78
	San Blas						1
3	Acapulco	61.0	24	33	22	11	3
	Chilpancingo	61.0	17	30	17	14	1250
	Colima	60.8	21	33	19	0	498
	Manzanillo						4
	Oaxaca	60.0	14	28	11	Inap	1563
4	Ciudad Juárez						1137
	Ciudad Lerdo	59.0	20	32	20	1	1140
	Chihuahua	58.8	18	29	17	14	1423
	Durango	60.2	14	25	13	9	1886
5	Aguascalientes	61.0	15	22	13	Inap	1879
	Guadalajara	60.9	16	25	16	2	1575
	Guanajuato	61.0	13	22	12	Inap	2037
	León	61.0	14	24	13	38	1809
	Querétaro	61.5	15	25	14	4	1842
	San Luis Potosí	61.5	14	28	14	15	1877
	Zacatecas						2612
6	Cuernavaca	62.0	21	25	20	0	1540
	Morelia	61.6	14	23	13	0	1923
	Pachuca	62.1	13	22	12	1	2435
	Puebla	61.8	13	25	12	Inap	2150
	Tacubaya	62.1	11	23	10	3	2309
	Tlaxcala	61.7	13	23	11	Inap	2240
	Toluca	61.9	11	19	9	4	2675
7	Ciudad Victoria	60.6	26	35	26	0	
	Lampazos	60.0	27	40	24	0	317
	Matamoros	60.8	26	36	25	0	12
	Monterrey	60.2	24	38	22	0	528
	Saltillo	60.1	20		19	0	1609
	Tampico	61.0	26	33	25	0	18
8	Córdoba	60.8	20	30	18	4	871
	Frontera	61.8	24	34	22	Inap	2
	Jalapa	60.8	17	26	16	4	1399
	Orizaba	60.9	16	26	16	2	1248
	Puerto México	61.2	26	30	23	6	14
	Río Verde	61.7	22	31	20	0	987
	Tulancingo	62.0	12	23	10	2	2181
	Tuxpan	60.8	24	35	22	0	
	Veracruz	60.6	26	29	25	0	16
9	Comitán	60.0	13	27	12	0	1635
	Salina Cruz	59.8	24	31	23	3	56
	San Cristóbal	60.2	11	21	9	Inap	2118
	Tapachula	59.6	22	33	20	3	168
	Tuxtla Gutiérrez	60.1	24	30	22	0	536
10	Campeche						25
	Ciudad del Carmen						
	Cozumel						
	Maxcanú						12
	Mérida	63.0	25	32	23	6	22
	Payo Obispo	62.0	27		26	0	4
	Progreso	62.8	25	28	23	0	14
	Valladolid	63.0	24		21	11	22

Lluvia en Estaciones Termopluviométricas.

Regiones		mm.	Regiones		mm.
	Altar			S. Juan de Gpe.	
	Ensenada			Stgo. Papasquiaro	0
1	Nacozari		4	Sombrerete	
	Navojoa	3		Temósachic	0
	Ures			Tepehuanes	
	Acaponeta			Villa González	3
	Badiraguato		5	S. José Iturbide	17
	Choix			Tehuacán	0
2	Mascota		6	Zamora	1
	San Ignacio	2		Zitácuaro	4
	Tepic			Camargo, Tamps.	0
	Topolobampo	0	7	Linares	0
	Huajuapan	0		Monclova	0
	Huetamo	0		Huauchinango	0
3	Iguala	10	8	Teapa	4
	Tamazula			Tenosique	1
	Unión	Inap		Villa Hermosa	1
	Charcas	8		Cintalapa	0
4	La Flor		9	Matías Romero	
	Nazas	1		Tonalá	4
	Parral	2	10	Champotón	

PREVISION GENERAL

No habrá cambio notable de temperatura en ninguna región de la República. Con excepción de la porción norte de la Vertiente del Golfo de México en que dominará buen tiempo en el resto del país habrá lluvias en la mayor parte.

Probabilidades para el Día y la Noche de Mañana

REGION 1 — No habrá cambio de temperatura. Cielo medio nublado. Lluvias aisladas. Vientos moderados del Suroeste.

REGION 2 — No habrá cambio de temperatura. Cielo nublado. Lluvias generales. Vientos moderados del Suroeste.

REGION 3 — No habrá cambio de temperatura. Cielo nublado. Lluvias generales. Vientos moderados del Oeste.

REGION 4 — No habrá cambio de temperatura. Cielo nublado. Lluvias generales.

REGION 5 — No habrá cambio de temperatura. Cielo nublado. Lluvias generales.

REGION 6 — No habrá cambio de temperatura. Cielo nublado. Lluvias generales.

REGION 7 — No habrá cambio de temperatura. Cielo medio nublado. Lluvias aisladas. Vientos moderados del Sureste.

REGION 8 — No habrá cambio de temperatura. Cielo nublado. Lluvias generales. Vientos moderados del Este.

REGION 9 — No habrá cambio de temperatura. Cielo nublado. Lluvias generales. Vientos moderados del Norte.

REGION 10 — No habrá cambio de temperatura. Cielo nublado. Lluvias generales. Vientos moderados del Este.

Zincografía de la Dirección de Estudios Geográficos y Climatológicos

SERVICIO METEOROLÓGICO MEXICANO

CARTA DEL TIEMPO

JEFE DEL SERVICIO METEOROLOGICO,
MARIANO MOCTEZUMA.

SABADO 4 DE AGOSTO DE 1928

Regiones	ESTACIONES	Presión al nivel del mar	Temperatura: Ambiente	Temperatura: Máxima de ayer	Temperatura: Mínima en 24 h.	Lluvia en 24 h.	Altura del barómetro
		+700	°	°	°	mm.	
1	Guaymas	59.6	28	33	28	0	8
	Hermosillo	59.0	26		25	0	248
	La Paz	59.8	27	34	27	0	11
	Culiacán	60.2	24	34	23	0	53
2	Islas Marías	60.2	24	33	23	0	4
	Mazatlán	60.6	27	30	26	0	78
	San Blas						7
	Acapulco	60.2	25	32	24	0	3
	Chilpancingo						1250
3	Colima	60.2	21	32	26	7	498
	Manzanillo	60.4	24	35	24	2	4
	Oaxaca	59.8	17	29	16	Inap	1563
	Ciudad Juárez						1137
4	Ciudad Lerdo	59.1	19	28	18	17	1140
	Chihuahua	59.0	18	31	17	0	1423
	Durango	60.0	16	27	15	2	1886
	Aguascalientes						1879
	Guadalajara	60.2	15	26	14	0	1575
	Guanajuato	60.2	15	21	14	Inap	2037
5	León	60.0	16	27	15	Inap	1809
	Querétaro	60.0	16	25	16	Inap	1842
	San Luis Potosí	59.7	16	29	15	5	1877
	Zacatecas	59.8	12	17	12	17	2612
	Cuernavaca	60.2	20	26	19	0	1540
	Morelia	60.2	16	22	15	0	1923
	Pachuca	59.8	12	24	12	15	2435
6	Puebla	59.9	16	25	15	Inap	2150
	Tacubaya	60.1	10	25	9	3	2309
	Tlaxcala	59.8	14	23	12	0	2240
	Toluca	60.2	8	20	7	9	2675
	Ciudad Victoria	60.0	23	36	21	0	
	Lampazos						317
7	Matamoros	60.6	25	35	24	0	12
	Monterrey	60.2	25	35	23	Inap	528
	Saltillo	60.0	18		16	6	1609
	Tampico	59.4	26	33	25	0	18
	Córdoba	59.6	18	30	17	10	871
	Frontera	60.0	26	34	24	0	2
	Jalapa	59.3	17	26	15	0	1399
	Orizaba	59.2	18	25	17	3	1248
8	Puerto México	59.4	27	29	24	3	14
	Río Verde	59.5	19	33	18	0	987
	Tulancingo	59.6	13	27	11	Inap	2181
	Tuxpan	59.2	25	31	23	0	
	Veracruz	59.0	27	31	24	0	16
	Comitán	59.7	15	28	13	0	1635
	Salina Cruz	59.4	25	31	23	0	56
9	San Cristóbal	59.6	15	20	12	20	2118
	Tapachula	59.4	23	32	20	8	168
	Tuxtla Gutiérrez	59.5	22		22	0	536
	Campeche						25
	Ciudad del Carmen						
10	Cozumel						
	Maxcanú	61.6	23	32	23	0	12
	Mérida	61.8	25	34	23	0	22
	Payo Obispo						4
	Progreso	61.6	25	29	24	0	14
	Valladolid	62.2	25	34	21	1	22

Lluvia en Estaciones Termopluviométricas.

REGIONES		mm.	REGIONES		mm.
1	Altar	0	4	S. Juan de Gpe	
	Ensenada			Stgo. Papasquiaro	5
	Nacozari			Sombrerete	
	Navojoa	0		Temósachic	
	Ures	0		Tepehuanes	
2	Acaponeta			Villa González	0
	Badiraguato	1	5	S. José Iturbide	14
	Choix			Tehuacán	0
	Mascota		6	Zamora	2
	San Ignacio	0		Zitácuaro	8
	Tepic	Inap		Camargo, Tamps	0
	Topolobampo		7	Linares	0
3	Huajuapan	10		Monclova	28
	Huetamo			Huauchinango	
	Iguala	0	8	Teapa	0
	Tamazula			Tenosique	0
	Unión			Villa Hermosa	1
4	Charcas	0	9	Cintalapa	Inap
	La Flor			Matías Romero	
	Nazas	2		Tonalá	0
	Parral	1	10	Champotón	

PREVISION GENERAL

La temperatura ascenderá ligeramente en la mayor parte de la República. Las lluvias disminuirán en la porción sur del País y continuarán aisladas en el resto de élla.

Probabilidades para el Día y la Noche de Mañana

REGION 1
No habrá cambio de temperatura.
Cielo medio nublado.
Lluvias aisladas.
Vientos moderados del Suroeste.

REGION 2
No habrá cambio de temperatura.
Cielo nublado.
Lluvias aisladas.
Vientos moderados del Suroeste.

REGION 3
Ascenso de temperatura.
Cielo nublado.
Lluvias aisladas.
Vientos débiles del Oeste.

REGION 4
Ascenso de temperatura.
Cielo medio nublado.
Lluvias aisladas.

REGION 5
Ascenso de temperatura.
Cielo medio nublado.
Lluvias aisladas.

REGION 6
Ascenso de temperatura.
Cielo medio nublado.
Lluvias generales.

REGION 7
No habrá cambio de temperatura.
Cielo nublado.
Lluvias aisladas.
Vientos moderados del Sureste.

REGION 8
Ascenso de temperatura.
Cielo medio nublado.
Lluvias aisladas.
Vientes moderados del Este.

REGION 9
Ascenso de temperatura.
Cielo nublado.
Lluvias aisladas.
Vientos moderados del Norte.

REGION 10
Ascenso de temperatura.
Cielo nublado.
Lluvias aisladas.
Vientos moderados del Este.

EXPLICACIONES Y SIMBOLOS

OBSERVACIONES HECHAS A LAS 6 H. DEL MERIDIANO 105

Centro de Previsión ◎, Observatorio Meteorológico ○, Estaciones Termopluviométricas y Pluviométricas ○

Las líneas negras son ISOBARAS o líneas de igual presión reducidas al nivel del mar y a la gravedad normal en milímetros y milibarios.

Las líneas rojas son ISANOMALAS de temperatura o líneas de igual diferencia con la normal.

Las flechas negras indican el rumbo del viento y su intensidad del modo siguiente: débil ——/, moderado ——//, algo fuerte ——///, fuerte ——////, violento ——///// y huracanado ——//////

Estado del cielo. Despejado ○, medio nublado ◐, nublado ●, lloviendo ▬

FENOMENOS REGISTRADOS EN LAS ULTIMAS 24 HORAS

nieve ✳, granizo ▲, niebla ≡, tempestad ↯, y helada a°

Precipitación. Con negro desde inapreciable hasta 49 mm.
Con rojo de 50 mm. en adelante.

Las flechas rojas indican la dirección e intensidad de los vientos, de velocidad máxima mayores de 10 metros por segundo.

Los datos de estatlas Unidas son proporcionados por la Oficina Meteorológica de New Orleans y los de Cuba por el Observatorio de Belen

ESCALA 1:10.000.000

Xilografía de la Dirección de Estudios Geográficos y Climatológicos

SERVICIO METEOROLOGICO MEXICANO

CARTA DEL TIEMPO

JEFE DEL SERVICIO METEOROLOGICO,
MARIANO MOCTEZUMA.

EXPLICACIONES Y SIMBOLOS

OBSERVACIONES HECHAS A LAS 6 H. DEL MERIDIANO 105

Centro de Previsión ◯, Observatorio Meteorológico ◯, Estaciones Termopluviométricas y Pluviométricas ○.

Las líneas negras son ISOBARAS o líneas de igual presión reducidas al nivel del mar y a la gravedad normal en milímetros y milibarios.

Las líneas rojas son ISANOMALAS de temperatura o líneas de igual diferencia con la normal.

Las flechas negras indican el rumbo del viento y su intensidad del modo siguiente: débil ——/, moderado ——//, algo fuerte ——///, fuerte ——////, violento ——/////, y huracanado ——//////.

Estado del cielo. Despejado ○, medio nublado ◐, nublado ●, y lloviendo ▽.

FENOMENOS REGISTRADOS EN LAS ULTIMAS 24 HORAS

Nieve ✳, granizo ▲, niebla ≡, tempestad ⚡ y helada —.

Precipitación. En negro lluvia inapreciable hasta 49 mm.

En rojo de 50 mm. en adelante.

Las flechas rojas indican la dirección e intensidad de los vientos de velocidad máxima mayores de 10 metros por segundo.

Los datos de Estados Unidos son proporcionados por la Buena Meteorológica de New Orleans y los de [illegible] Habana por el Observatorio de Belén.

DOMINGO 5 DE AGOSTO DE 1928

Regiones	ESTACIONES	Presión al nivel del mar	Temperatura Ambiente	Temperatura Máxima de ayer	Temperatura Mínima en últimas 24 h.	Lluvia en 24 h.	Altura del barómetro
		+700	c	c	c	mm.	
1	Guaymas	58.4	27	34	26	0	8
	Hermosillo	57.8	26		26	0	248
	La Paz	58.6	26	35	25	1	11
2	Culiacán	58.0	25	34	25	6	53
	Islas Marías	58.8	26	32	24	0	4
	Mazatlán	58.2	27	30	25	12	78
	San Blas						7
3	Acapulco	58.6	26	32	25	0	3
	Chilpancingo						1250
	Colima	58.6	21	31	20	16	498
	Manzanillo	59.0	24	34	26	27	4
	Oaxaca	58.4	15	29	15	Inap	1563
4	Ciudad Juárez						1137
	Ciudad Lerdo	57.8	20	29	19	0	1140
	Chihuahua	59.0	18	32	17	0	1423
	Durango	58.4	16	27	14	1	1886
	Aguascalientes	58.8	15	27	15	18	1879
	Guadalajara	58.4	17	25	15	14	1575
5	Guanajuato	59.0	15	23	13	18	2037
	León	59.0	16	23	14	46	1809
	Querétaro	59.2	15	24	15	6	1842
	San Luis Potosí						1877
	Zacatecas	58.6	9	16	9	8	2612
6	Cuernavaca	59.2	20	25	19	0	1540
	Morelia	58.8	16	22	15	5	1923
	Pachuca	59.5	13	21	12	10	2435
	Puebla	59.6	15	23	13	1	2150
	Tacubaya	59.4	13	23	9	1	2309
	Tlaxcala	59.6	14	23	12	8	2240
	Toluca	59.2	11	18	10	5	2675
7	Ciudad Victoria	59.6	24	34	21	0	
	Lampazos	59.2	27	35	22	0	317
	Matamoros	60.6	25	36	25	Inap	12
	Monterrey	59.4	23	33	23	Inap	528
	Saltillo	59.2	18		16	0	1609
	Tampico	60.0	28	33	24	6	18
	Córdoba	59.5	18	27	16	16	871
	Frontera	59.6	23	35	23	5	2
	Jalapa	59.6	16	26	13	10	1399
	Orizaba	59.2	16	25	16	15	1248
8	Puerto México						14
	Río Verde	59.4	19	31	15	0	987
	Tulancingo	59.6	13	26	12	1	2181
	Tuxpan	59.8	23	32	22	0	
	Veracruz	59.4	22	31	21	6	16
	Comitán	58.8	15	27	14	Inap	1635
9	Salina Cruz	58.2	23	28	20	14	56
	San Cristóbal	59.2	16		15	8	2118
	Tapachula	58.6	22	29	20	35	168
	Tuxtla Gutiérrez						536
10	Campeche	60.0	26	30	25	5	25
	Ciudad del Carmen						
	Cozumel						
	Maxcanú	60.2	23	33	23	0	12
	Mérida	60.4	25	33	23	0	22
	Payo Obispo	61.2	29	32	27	0	4
	Progreso	60.4	25	29	23	0	14
	Valladolid						22

Lluvia en Estaciones Termopluviométricas.

Regiones	Estaciones	mm.	Regiones	Estaciones	mm.
1	Altar	0	4	S. Juan de Gpe.	
	Ensenada			Stgo. Papasquiaro	0
	Nacozari			Sombrerete	2
	Navojoa			Temósachic	0
	Ures	0		Tepehuanes	
2	Acaponeta	19	5	Villa González	0
	Badiraguato			S. José Iturbide	17
	Choix	0	6	Tehuacán	0
	Mascota			Zamora	30
	San Ignacio			Zitácuaro	4
	Tepic	25	7	Camargo, Tamps.	0
	Topolobampo	0		Linares	0
3	Huajuapan	9		Monclova	2
	Huetamo	12	8	Huauchinango	27
	Iguala	51		Teapa	3
	Tamazula	29		Tenosique	9
	Unión			Villa Hermosa	0
4	Chareas	Inap	9	Cintalapa	0
	La Flor	2		Matías Romero	15
	Nazas	4	10	Tonalá	0
	Parral	Inap		Champotón	4

PREVISION GENERAL

Las lluvias serán generales en la porción media de la República, así como en los Estados de Jalisco, Colima, Nayarit y Sinaloa. La temperatura descenderá al Noroeste del País.

Probabilidades para el Día y la Noche de Mañana

REGION 1
Descenso de temperatura.
Cielo medio nublado.
Lluvias aisladas.
Vientos moderados del Oeste.

REGION 2
Descenso de temperatura.
Cielo nublado.
Lluvias generales.
Vientos débiles del Oeste.

REGION 3
No habrá cambio de temperatura.
Cielo medio nublado.
Lluvias aisladas.
Vientos débiles del Oeste.

REGION 4
Descenso de temperatura.
Cielo medio nublado.
Lluvias aisladas.

REGION 5
No habrá cambio de temperatura.
Cielo nublado.
Lluvias generales.

REGION 6
No habrá cambio de temperatura.
Cielo nublado.
Lluvias generales.

REGION 7
No habrá cambio de temperatura.
Cielo medio nublado.
Lluvias aisladas.
Vientos moderados del Este.

REGION 8
No habrá cambio de temperatura.
Cielo nublado.
Lluvias generales.
Vientos moderados del Este.

REGION 9
No habrá cambio de temperatura.
Cielo nublado.
Lluvias generales.
Vientos moderados del Norte.

REGION 10
No habrá cambio de temperatura.
Cielo medio nublado.
Lluvias aisladas.
Vientos moderados del Este.

Zincografía de la Dirección de Estudios Geográficos y Climatológicos.

SERVICIO METEOROLOGICO MEXICANO

CARTA DEL TIEMPO

JEFE DEL SERVICIO METEOROLOGICO,
MARIANO MOCTEZUMA.

LUNES 6 DE AGOSTO DE 1928

Regiones	ESTACIONES	Presión al nivel del mar	Temperatura Ambiente	Temperatura Máxima de ayer	Temperatura Mínima en intemperie	Lluvia en 24 h.	Altura del barómetro
		1 700	°	°	°	mm	
1	Guaymas						8
	Hermosillo	57 2	26		26	0	248
	La Paz	58.6	27	34	27	0	11
2	Culiacán	58 0	24	35	23	11	53
	Islas Marías	58.0	24	29	23	24	4
	Mazatlán	58.0	25	27	24	10	78
	San Blas						7
3	Acapulco	58 0	24	34	23	1	3
	Chilpancingo						1250
	Colima	58 0	22	29	26	3	498
	Manzanillo						4
	Oaxaca	58.6	15	26	14	0	1563
4	Ciudad Juárez						1137
	Ciudad Lerdo	59 4	20	29	19	Inap	1140
	Chihuahua	59 6	20	32	19	0	1422
	Durango	58.8	16	26	15	1	1886
5	Aguascalientes						1879
	Guadalajara	58.6	16	22	15	11	1575
	Guanajuato	59.5	15	23	14	3	2037
	León	59.4	17	27	15	Inap	1809
	Querétaro	59.6	14	24	14	0	1842
	San Luis Potosí						1877
6	Zacatecas	59.2	9	16	9	0	2612
	Cuernavaca	59.2	20	25	19	0	1540
	Morelia	59 0	15	22	14	2	1923
	Pachuca	59 6	12	21	11	0	2435
	Puebla	59.5	14	23	12	0	2150
	Tacubaya	59.4	12	24	11	1	2309
	Tlaxcala						2240
	Toluca	59.4	10		8	18	2675
7	Ciudad Victoria	60.4	22	35	21	0	
	Lampazos	60.6	27	38	22	0	317
	Matamoros	61.4	25	36	25	1	12
	Monterrey	60.8	23	35	23	0	528
	Saltillo	60.2	17		14	6	1609
	Tampico	60.2	24	32	23	15	18
	Córdoba	59.7	19	27	16	1	871
	Frontera	60.2	24	32	22	0	2
	Jalapa	60.0	17	25	15	0	1399
	Orizaba	59.6	14	23	13	5	1248
8	Puerto México						14
	Río Verde	59.8	17	29	17	Inap	987
	Tulancingo	59.8	11	25	9	2	2181
	Tuxpan	60.2	24	31	22	15	
	Veracruz	59.8	25	30	24	1	16
9	Comitán	59.2	14	26	12	5	1635
	Salina Cruz	58.2	23	28	21	48	56
	San Cristóbal	59 4	14	20	12	0	2118
	Tapachula	58.6	21	29	19	32	168
	Tuxtla Gutiérrez	59.6	23	30	22	0	536
10	Campeche						25
	Ciudad del Carmen						
	Cozumel						
	Maxcanú	61.0	23	31	23	0	12
	Mérida						22
	Payo Obispo						4
	Progreso	61.2	24	29	23	0	14
	Valladolid						22

Lluvia en Estaciones Termopluviométricas.

REGIONES		mm.
1	Altar	
	Ensenada	
	Nacozari	
	Navojoa	0
	Ures	
2	Acaponeta	
	Badiraguato	
	Choix	
	Mazatla	0
	San Ignacio	
	Tepic	
3	Topolobampo	
	Huajuapan	
	Huetamo	
	Iguala	
	Tamazula	
	Unión	
4	Charcas	
	La Flor	Inap
	Nazas	Inap
	Parral	

REGIONES		mm.
4	S. Juan de Gpe	
	Stgo. Papasquiaro	
	Sombrerete	
	Temósachic	
	Tepehuanes	
5	Villa González	0
	S. José Iturbide	
6	Tehuacán	0
	Zamora	0
7	Zitácuaro	
	Camargo, Tamps	
	Linares	
	Monclova	
8	Huauchinango	20
	Teapa	Inap
	Tenosique	
	Villa Hermosa	2
	Cintalapa	Inap
9	Matías Romero	
	Tonalá	
10	Champotón	

PREVISION GENERAL

Ascenderá la temperatura en la mayor parte de la República. Disminuirán las lluvias principalmente en la Meseta y en la Vertiente Oriental.

Probabilidades para el Día y la Noche de Mañana

REGION 1
Ascenso de temperatura.
Cielo medio nublado.
Lluvias aisladas.
Vientos moderados del Oeste.

REGION 2
Ascenso de temperatura.
Cielo nublado.
Lluvias aisladas.
Vientos moderados del Oeste.

REGION 3
Ascenso de temperatura.
Cielo nublado.
Lluvias aisladas.
Vientos débiles del Oeste.

REGION 4
Ascenso de temperatura.
Cielo despejado.
Lluvias aisladas.

REGION 5
Ascenso de temperatura.
Cielo medio nublado.
Lluvias aisladas.

REGION 6
Ascenso de temperatura.
Cielo medio nublado.
Lluvias aisladas.

REGION 7
No habrá cambio de temperatura.
Cielo medio nublado.
Lluvias aisladas.
Vientos moderados del Sureste.

REGION 8
Ascenso de temperatura.
Cielo medio nublado.
Lluvias aisladas.
Vientos moderados del Este.

REGION 9
No habrá cambio de temperatura.
Cielo nublado.
Lluvias generales.
Vientos débiles del Norte.

REGION 10
No habrá cambio de temperatura.
Cielo despejado.
Lluvias aisladas.
Vientos moderados del Este.

EXPLICACIONES Y SIMBOLOS

OBSERVACIONES HECHAS A LAS 6 H. DEL MERIDIANO 105

Centro de Previsión ◎, Observatorio Meteorológico ○, Estaciones Termopluviométricas y Pluviométricas ○

Las líneas negras son ISOBARAS o líneas de igual presión reducidas al nivel del mar y a la gravedad normal en milímetros y milibarios.

Las líneas rojas son ISANOMALAS de temperatura o líneas de igual diferencia con la normal.

Las flechas negras indican el rumbo del viento y su intensidad del modo siguiente: débil ——, moderado ——, algo fuerte ——, fuerte ——, violento ——, y huracanado ——

Estado del cielo. Despejado ○, medio nublado ◐, nublado ●

Movimiento ⇨

FENOMENOS REGISTRADOS EN LAS ULTIMAS 24 HORAS

Nieve ✳, granizo ▲, niebla ≡, tempestad ↯, y helada ⟋

Precipitación. Con negro desde inapreciable hasta 49 mm.

Con rojo de 50 mm. en adelante.

Las flechas rojas indican la dirección e intensidad de los vientos de velocidad máxima inferior a 10 metros por segundo.

Las datos de botellas Knipp son proporcionados por la Oficina Meteorológica de New Orleans y los de [illegible] por el Observatorio de Belén.

ESCALA 1:10.000.000.

Xilografía de la Dirección de Estudios Geográficos y Climatológicos

SERVICIO METEOROLOGICO MEXICANO

CARTA DEL TIEMPO

JEFE DEL SERVICIO METEOROLOGICO,
MARIANO MOCTEZUMA.

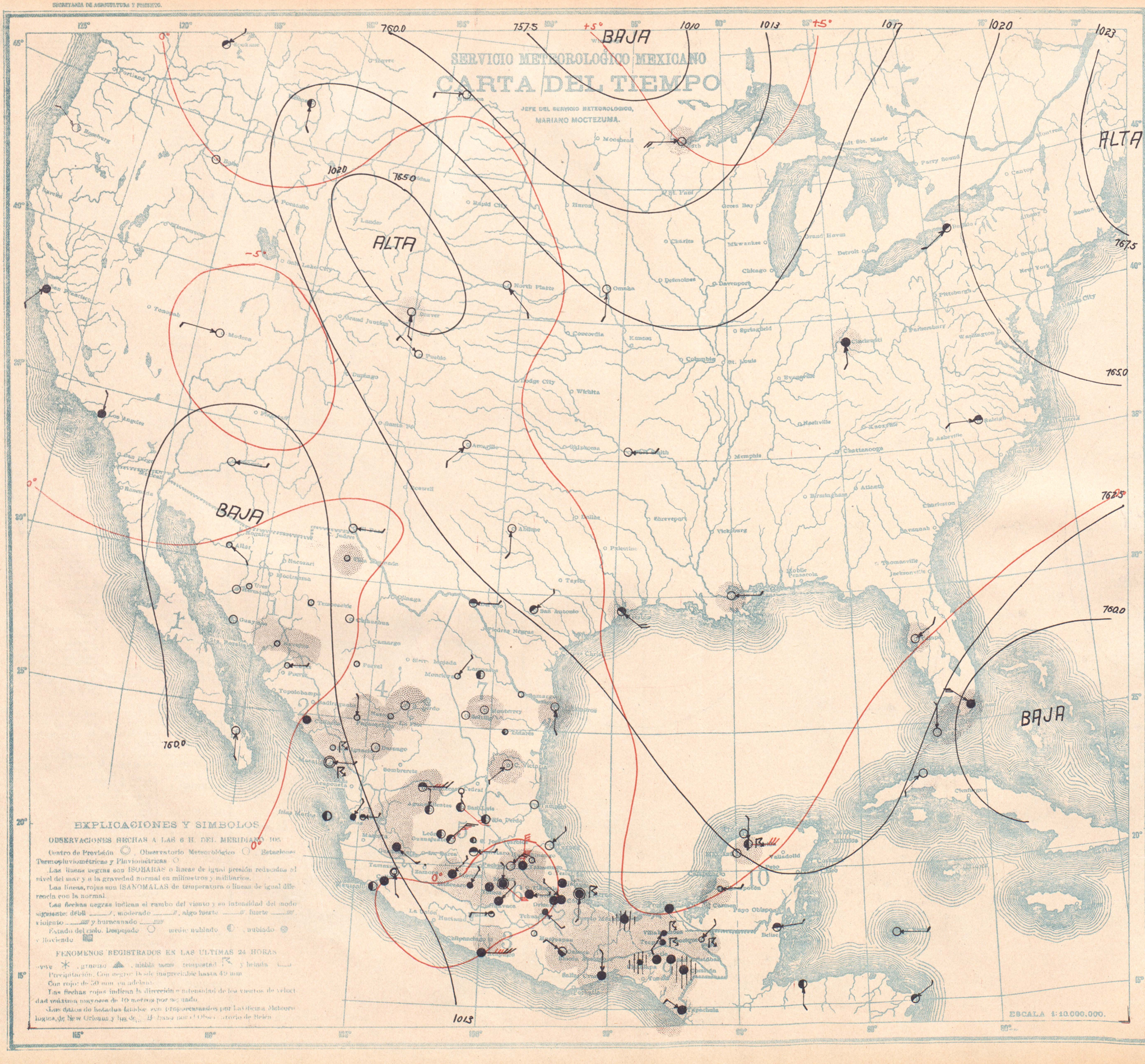

EXPLICACIONES Y SIMBOLOS

OBSERVACIONES HECHAS A LAS 6 H. DEL MERIDIANO 105

Centro de Previsión ◎, Observatorio Meteorológico ○, Estaciones Termopluviométricas y Pluviométricas ○.

Las líneas negras son ISOBARAS o líneas de igual presión reducidas al nivel del mar y a la gravedad normal en milímetros y milibarios.

Las líneas rojas son ISANOMALAS de temperatura o líneas de igual diferencia con la normal.

Las flechas negras indican el rumbo del viento y su intensidad del modo siguiente: débil ——/, moderado ——//, algo fuerte ——///, fuerte ——////, violento ——////— y huracanado ——////—

Estado del cielo. Despejado ○, medio nublado ◐, nublado ●, y lloviendo ▨.

FENOMENOS REGISTRADOS EN LAS ULTIMAS 24 HORAS

Nieve ✳, granizo ▲, niebla ≡, tempestad ⚡ y helada ❄.

Precipitación. Con negro: Desde imperceptible hasta 49 mm.

Con rojo: de 50 mm. en adelante.

Las flechas rojas indican la dirección e intensidad de los vientos de velocidad máxima mayores de 10 metros por segundo.

Los datos de estados fronteros son proporcionados por La Oficina Meteorológica de New Orleans y los de [illegible] hasta por el Observatorio de Belén.

MARTES 7 DE AGOSTO DE 1928

Regiones	ESTACIONES	Presión al nivel del mar	Temperatura Ambiente	Temperatura Máxima de ayer	Temperatura Mínima en últimas 24 h.	Lluvia en 24 h.	Altura del barómetro
		+700	°	°	°	mm.	
1	Guaymas	59.2	29	34	28	0	s
	Hermosillo	59.0	27	37		0	248
	La Paz	59.6	2[illegible]	35	27	0	11
2	Culiacán	59.2	25	35	25	3	55
	Islas Marías	59.8	25	33	24	0	4
	Mazatlán	60.0	25	29	25	2	78
	San Blas						7
3	Acapulco	60.2	25	33	24	0	3
	Chilpancingo						1250
	Colima	59 4	21	30	26	0	498
	Manzanillo	59.4	25	33	24	0	4
	Oaxaca	61.0	15	26	14	Inap	1563
4	Ciudad Juárez						1137
	Ciudad Lerdo	60.6	21	30	20	Inap	1140
	Chihuahua	61.0	20	32	19	0	1423
	Durango	60.2	15	27	14	1	1886
	Aguascalientes	60.8	15	25	14	0	1879
	Guadalajara	60.2	16	25	16	1	1516
	Guanajuato	60.8	14	23	14	0	2037
5	León	60.8	15	27	15	0	1809
	Querétaro	61.0	14	23	14	0	1842
	San Luis Potosí	61.2	15	24	14	0	1877
	Zacatecas	60.6	10	16	9	Inap	2612
	Cuernavaca	60.8	21	25	20	0	1540
	Morelia	60.4	16	22	14	20	1923
6	Pachuca	61.2	12	18	11	Inap	2436
	Puebla	61.2	14	23	13	0	2150
	Tacubaya	61.0	13	28	11	1	2309
	Tlaxcala						2240
	Toluca	60.8	10	17	8	5	2675
7	Ciudad Victoria	61.6	23	36	22	5	
	Lampazos	61.8	26	38	22	0	317
	Matamoros	61.8	25	35	24	1	12
	Monterrey	61.6	24	34	23	2	528
	Saltillo	61.4	19	27	17	0	1609
	Tampico	61.6	25	32	24	0	18
8	Córdoba	61.4	20	27	18	Inap	871
	Frontera	62.2	24	32	23	0	2
	Jalapa	61.8	17	26	15	0	1399
	Orizaba	61.6	17	24	16	6	1248
	Puerto México	62 0	24	29	21	32	14
	Río Verde	61.4	17	29	16	0	987
	Tulancingo	61.4	13	22	11	Inap	2181
	Tuxpan	61.6	25	33	21	0	
	Veracruz	61.6	24	31	23	2	16
	Comitán	61.0	15	26	13	31	1635
9	Salina Cruz	61.2	22	28	21	3	56
	San Cristóbal	61.2	14	20	11	12	2118
	Tapachula	60.6	21	28	19	11	168
	Tuxtla Gutiérrez	61.4	22	30	21	26	536
	Campeche						25
	Ciudad del Carmen						
	Cozumel						
10	Maxcanú						12
	Mérida	62.8	26	35	24	37	22
	Payo Obispo						4
	Progreso	62.8	26	31	25	0	14
	Valladolid						22

Lluvia en Estaciones Termopluviométricas.

REGIONES		mm.	REGIONES		mm.
1	Altar	0	4	S. Juan de Gpe.	
	Ensenada			Stgo. Papasquiaro	Inap
	Nacozari			Sombrerete	
	Navojoa	Inap		Temósachic	0
	Ures	0		Tepehuanes	
2	Acaponeta		5	Villa González	Inap
	Badiraguato			S. José Iturbide	0
	Choix	0	6	Tehuacán	Inap
	Mascota			Zamora	
	San Ignacio	30		Zitácuaro	6
	Tepic	7	7	Camargo, Tamps	0
	Topolobampo			Linares	0
	Huajuapan	0		Monclova	0
3	Huetamo		8	Huauchinango	21
	Iguala	0		Teapa	43
	Tamazula	0		Tenosique	15
	Unión			Villa Hermosa	9
4	Charcas	0	9	Cintalapa	15
	La Flor			Matías Romero	
	Nazas	6		Tonalá	
	Parral	0	10	Champotón	19

PREVISION GENERAL

La temperatura descenderá en la región occidental de la República y aumentará en la Mesa del Norte y en la Vertiente del Golfo de México. Habrá lluvias generales en las regiones media y sur de la Vertiente del Pacífico y aumento de ellas en la Mesa Central. En la porción media de la costa del Pacífico se registrarán turbonadas.

Probabilidades para el Día y la Noche de Mañana

REGION 1
No habrá cambio de temperatura.
Cielo medio nublado.
Lluvias aisladas.
Vientos débiles del Oeste.

REGION 2
No habrá cambio de temperatura.
Cielo nublado.
Lluvias generales.
Vientos débiles del Suroeste.

REGION 3
Descenso de temperatura.
Cielo nublado.
Lluvias generales.
Vientos moderados o algo fuertes del Sureste.

REGION 4
Ascenso de temperatura.
Cielo despejado.
Lluvias aisladas.

REGION 5
No habrá cambio de temperatura.
Cielo nublado.
Lluvias aisladas.

REGION 6
No habrá cambio de temperatura.
Cielo nublado.
Lluvias generales.

REGION 7
Ascenso de temperatura.
Cielo medio nublado.
Lluvias aisladas.
Vientos débiles del Noreste.

REGION 8
Ascenso de temperatura.
Cielo nublado.
Lluvias aisladas.
Vientos moderados del Este.

REGION 9
Ascenso de temperatura.
Cielo nublado.
Lluvias generales.
Vientos moderados del Norte.

REGION 10
No habrá cambio de temperatura.
Cielo medio nublado.
Lluvias aisladas.
Vientos moderados del Este.

Litografía de la Dirección de Estudios Geográficos y Climatológicos

SERVICIO METEOROLOGICO MEXICANO

CARTA DEL TIEMPO

JEFE DEL SERVICIO METEOROLOGICO,
MARIANO MOCTEZUMA.

MIERCOLES 8 DE AGOSTO DE 1928

Regiones	ESTACIONES	Presión al nivel del mar	Temperatura Ambiente	Temperatura Máxima de ayer	Temperatura Mínima en el transcurso de la noche	Lluvia en 24 h.	Altura del barómetro
		+700	°	°	°	mm.	
1	Guaymas	59.0	30		29	0	8
	Hermosillo	58.8	30		25	Inap	248
	La Paz	59.8	29	33	29	Inap	11
	Culiacán	59.6	25	36	24	Inap	66
2	Islas Marías	60.2	25	33	23	10	3
	Mazatlán	60.4	25	30	23	50	78
	San Blas						1
	Acapulco	61.4	23	29	22	29	3
	Chilpancingo	61.2	16	24	16	0	1250
3	Colima						498
	Manzanillo	59.8	24	35	23	17	4
	Oaxaca						1563
	Ciudad Juárez						1137
4	Ciudad Lerdo	61.0	19	30	19	6	1140
	Chihuahua	60 6	20	30	19	0	1423
	Durango	60.4	15	26	14	17	1886
	Aguascalientes	61.2	16	25	16	0	1879
	Guadalajara	60.6	16	24	16	1	1575
5	Guanajuato	61.6	15	25	14	14	2037
	León	61.4	15	27	15	4	1809
	Querétaro	61.5	16	25	15	13	1842
	San Luis Potosí						1877
	Zacatecas	61.2	10	17	10	0	2612
	Cuernavaca	61.4	20	25	19	12	1540
	Morelia	61.2	16	30	15	9	1923
	Pachuca	61.8	12	20	12	1	2435
6	Puebla	61.4	16	24	14	1	2150
	Tacubaya	61.6	14	23	13	2	2309
	Tlaxcala						2240
	Toluca	61.2	10	17	9	15	2675
	Ciudad Victoria	61.8	23	35	21	0	
	Lampazos	61.6	24	35	19	0	317
7	Matamoros	62.6	25	37	24	0	12
	Monterrey	61.8	24	33	23	4	528
	Saltillo	61.6	18	27	15	Inap	1609
	Tampico	62.2	25	34	25	0	18
	Córdoba	61.4	19	27	16	0	871
	Frontera	62.8	25	32	23	12	2
	Jalapa	61.8	17	26	16	0	1399
	Orizaba	61.4	17	24	15	0	1248
8	Puerto México	62 4	25	29	23	103	14
	Río Verde	62 0	19	30	18	0	987
	Tulancingo	61.8	13	24	11	3	2181
	Tuxpan	61.8	25	32	23	Inap	
	Veracruz	61.6	25	31	23	0	16
	Comitán	60.4	15	23	13	3	1635
	Salina Cruz	60.0	23	29	22	6	56
9	San Cristóbal	60.8	13	20	10	1	2118
	Tapachula	59.8	22	27	19	0	168
	Tuxtla Gutiérrez	61.0	22	28	21	Inap	536
	Campeche						25
	Ciudad del Carmen						
	Cozumel						
10	Maxcanú						12
	Mérida	62.8	26	32	24	0	22
	Payo Obispo						4
	Progreso	62.2	27	28	24	0	14
	Valladolid	63.2	24	33	22	40	22

Lluvia en Estaciones Termopluviométricas.

REGIONES		mm.	REGIONES		mm.
1	Altar	0	4	S. Juan de Gpe	
	Ensenada			Stgo. Papasquiaro	9
	Nacozari			Sombrerete	
	Navojoa	Inap		Temósachic	1
	Ures			Tepehuanes	
2	Acaponeta		5	Villa González	5
	Badiraguato			S. José Iturbide	5
	Choix			Tehuacán	0
	Mascota		6	Zamora	4
	San Ignacio	0		Zitácuaro	16
	Tepic		7	Camargo, Tamps	
	Topolobampo			Linares	9
	Huajuapan	6		Monclova	0
3	Huetamo			Huauchinango	2
	Iguala	Inap	8	Teapa	22
	Tamazula			Tenosique	
	Unión			Villa Hermosa	9
4	Charcas	0		Cintalapa	Inap.
	La Flor	2	9	Matías Romero	
	Nazas	Inap		Tonalá	
	Parral	0	10	Champotón	

PREVISION GENERAL

Al Sur de la República aumentará la temperatura. Habrá lluvias generales en la Vertiente del Pacífico y en la mayor parte de la Mesa Central. El ciclón antillano entraba esta mañana a la Península de la Florida dirigiéndose hacia el Noroeste.

Probabilidades para el Día y la Noche de Mañana

REGION 1 — No habrá cambio de temperatura. Cielo medio nublado. Lluvias aisladas. **Vientos moderados del Sur.**

REGION 2 — No habrá cambio de temperatura. Cielo nublado. Lluvias generales. **Vientos moderados del Sureste.**

REGION 3 — Ascenso de temperatura. Cielo nublado. Lluvias generales. **Vientos moderados del Suroeste.**

REGION 4 — No habrá cambio de temperatura. Cielo medio nublado. Lluvias aisladas.

REGION 5 — No habrá cambio de temperatura. Cielo nublado. Lluvias generales.

REGION 6 — No habrá cambio de temperatura. Cielo nublado. Lluvias generales.

REGION 7 — Ascenso de temperatura. Cielo medio nublado. Lluvias aisladas. Vientos moderados del Norte.

REGION 8 — No habrá cambio de temperatura. Cielo medio nublado. Lluvias aisladas. Vientos moderados del Este.

REGION 9 — Ascenso de temperatura. Cielo nublado. Lluvias aisladas. **Vientos débiles del Norte.**

REGION 10 — No habrá cambio de temperatura. Cielo medio nublado. Lluvias aisladas. Vientos moderados del Noreste.

EXPLICACIONES Y SIMBOLOS

OBSERVACIONES HECHAS A LAS 6 H. DEL MERIDIANO 105.

Centro de Previsión ◎, Observatorio Meteorológico ○, Estaciones Termopluviométricas y Pluviométricas ○.

Las líneas negras son ISOBARAS o líneas de igual presión reducida al nivel del mar y a la gravedad normal en milímetros y milibarios.

Las líneas rojas son ISANOMALAS de temperatura o líneas de igual diferencia con la normal.

Las flechas negras indican el rumbo del viento y su intensidad del modo siguiente: débil ——/, moderado ——//, algo fuerte ——///, fuerte ——////, bonancible ——////— y huracanado ——////—.

Estado del cielo. Despejado ○, medio nublado ◐, nublado ●, chubascoso ⊠, lloviendo ⊠.

FENOMENOS REGISTRADOS EN LAS ULTIMAS 24 HORAS

Nieve ✳, granizo ▲, niebla ≡, tempestad ⊼, y helada —.

Precipitación. Con negro desde inapreciable hasta 49 mm.

Con rojo de 50 mm. en adelante.

Las flechas rojas indican la dirección e intensidad de los vientos de velocidad máxima superior de 10 metros por segundo.

Los datos de Estados Unidos nos proporcionaron por Radiama Meteorológica de New Orleans y los de [illegible] Habana por el Observatorio de Belén.

Zincografía de la Dirección de Estudios Geográficos y Climatológicos

SECRETARIA DE AGRICULTURA Y FOMENTO.

DIRECCION DE ESTUDIOS GEOGRAFICOS Y CLIMATOLOGICOS

SERVICIO METEOROLOGICO MEXICANO

CARTA DEL TIEMPO

JEFE DEL SERVICIO METEOROLOGICO,
MARIANO MOCTEZUMA.

JUEVES 9 DE AGOSTO DE 1928

Regiones	ESTACIONES	Presión al nivel del mar +700	Temperatura Ambiente °	Máxima de las 24 h. °	Mínima en últimas 24 h. °	Lluvia en 24 h. mm.	Altura del barómetro
	Guaymas						8
1	Hermosillo	58.4	25		25	8	248
	La Paz	58 0	28	33	28	Inap	11
	Culiacan	59.0	24	36	24	14	53
	Islas Marías	60 2	25	29	24	35	4
2	Mazatlán	59.6	25	29	23	1	78
	San Blas						7
	Acapulco	60 0	25	30	24	2	0
	Chilpancingo						1250
3	Colima	61.4	20	27	18	Inap	498
	Manzanillo	61 4	23	29	23	8	4
	Oaxaca	59.8	14	27	13	0	1563
	Ciudad Juárez						1137
4	Ciudad Lerdo	60 3	19	36	19	4	1140
	Chihuahua	60 2	19	31	18	0	1423
	Durango	60.0	15	24	15	4	1886
	Aguascalientes	60.5	16	25	15	3	1879
	Guadalajara	61.0	13	28	13	Inap	1575
	Guanajuato	60.5	15	25	14	5	2037
5	León	60.6	15	26	14	9	1809
	Querétaro	60.4	15	25	15	6	1842
	San Luis Potosí	60.4	14	27	14	Inap	1877
	Zacatecas	60.3	11	15	11	Inap	2612
	Cuernavaca	61.0	20	24	18	11	1540
	Morelia	61.1	15	20	15	1	1923
	Pachuca	60.8	10	22	9	Inap	2435
6	Puebla	60.6	16	24	12	4	2150
	Tacubaya	61.1	10	23	8	Inap	2309
	Tlaxcala	60.7	14	24	11	14	2240
	Toluca	61.0	10	17	9	9	2675
	Ciudad Victoria	61.0	22	36	21	0	
	Lampazos	61.0	25	37	21	3	317
7	Matamoros	61.4	25	37	24	0	12
	Monterrey	61.0	24	33	23	0	528
	Saltillo	60.8	19	27	17	5	1609
	Tampico	60.4	27	33	24	0	18
	Córdoba	60.5	20	28	18	0	871
	Frontera	61.0	23	35	22	0	2
	Jalapa						1399
	Orizaba	61.6	16	25	16	Inap	1248
8	Puerto México	61 2	25		23	2	14
	Río Verde	61 5	12	32	16	0	987
	Tulancingo	61.6	11	22	9	0	2181
	Tuxpan	61.4	23	33	21	0	
	Veracruz	61.4	25	32	24	10	16
	Camitán	60.0	14	24	12	Inap	1635
	Salina Cruz	59.4	24	31	22	1	56
9	San Cristóbal	60 2	13	20	10	1	2118
	Tapachula	59.4	23	33	20	1	168
	Tuxtla Gutiérrez	60.1	22	29	22	0	536
	Campeche	60.8	27	29	26	0	25
	Ciudad del Carmen						
	Cozumel						
10	Maxcanú						12
	Mérida	60.6	24	34	24	4	22
	Payo Obispo						4
	Progreso	60.6	26	28	25	0	14
	Valladolid	62.0	24	34	22	4	22

Lluvia en Estaciones Termopluviométricas.

Regiones		mm.	Regiones		mm.
	Altar			S. Juan de Gpe	
	Ensenada		4	Stgo. Papasquiaro	1
1	Nacozari			Sombrerete	
	Navojoa	0		Temósachic	1
	Ures			Tepehuanes	
	Acaponeta	Inap		Villa González	3
	Badiraguato		5	S. José Iturbide	20
	Choix			Tehuacán	Inap
2	Mascota		6	Zamora	
	San Ignacio			Zitácuaro	0
	Tepic	0		Camargo, Tamps	
	Topolobampo	0	7	Linares	
	Hunjuapan	1		Monclova	0
	Huetamo	21		Huanchinango	Inap
3	Iguala		8	Teapa	30
	Tamazula	0		Tenosique	27
	Unión	0		Villa Hermosa	0
	Charcas	0		Cintalapa	6
4	La Flor	0	9	Matías Romero	7
	Nazas	Inap		Tonalá	8
	Parral	Inap	10	Champotón	

REGIONES

PREVISION GENERAL

Descenderá la temperatura en el norte de la República y no tendrá cambio notable en el resto. Disminuirán las lluvias en la porción sureste del país, donde serán aisladas, y aumentarán en la región noroeste, donde serán generales y abundantes. Al suroeste de las Islas Marías se encuentra una perturbación ciclónica que se dirige a la región sur del Golfo de California. En la parte norte de la Florida se encuentra situada la perturbación ciclónica antillana que azotó las Islas Bahamas. A ciento cincuenta kilómetros de la Isla de Sto. Domingo, se encuenta otra perturbación ciclónica que se dirige hacia la Isla de Cuba.

Probabilidades para el Día y la Noche de Mañana

REGION 1 — Descenso de temperatura. Lluvias generales. Turbonadas. Vientos moderados o algo fuertes del Sur.

REGION 2 — Descenso de temperatura. Cielo nublado. Lluvias generales. Temporal. Vientos fuertes del Sur.

REGION 3 — No habrá cambio de temperatura. Cielo nublado. Lluvias aisladas. Vientos moderados del Oeste.

REGION 4 — Descenso de temperatura. Cielo nublado. Lluvias generales.

REGION 5 — No habrá cambio de temperatura. Cielo nublado. Lluvias aisladas.

REGION 6 — No habrá cambio de temperatura. Cielo medio nublado. Lluvias aisladas.

REGION 7 — Ascenso de temperatura. Cielo medio nublado. Lluvias aisladas. Vientos débiles del Norte.

REGION 8 — No habrá cambio de temperatura. Cielo nublado. Lluvias aisladas. Vientos moderados del Este.

REGION 9 — Ascenso de temperatura. Cielo medio nublado. Lluvias aisladas. Vientos moderados del Noreste.

REGION 10 — No habrá cambio de temperatura. Cielo medio nublado. Lluvias aisladas. Vientos moderados del Noreste.

EXPLICACIONES Y SIMBOLOS

OBSERVACIONES HECHAS A LAS 6 H. DEL MERIDIANO 105

Centro de Previsión ◎ Observatorio Meteorológico ○ Estaciones Termopluviométricas y Pluviométricas ○

Las líneas negras son ISOBARAS o líneas de igual presión atmosférica al nivel del mar y a la gravedad normal en milímetros y milibares.

Las líneas rojas son ISANOMALAS de temperatura o líneas de igual diferencia con la normal.

Las flechas negras indican el rumbo del viento y su velocidad en el modo siguiente: débil ——/, moderado ——//, algo fuerte ——///, fuerte ——////, violento ——/////, y huracanado ——//////.

Estado del cielo Despejado ○ medio nublado ◐ nublado ● Lloviendo ▽

FENOMENOS REGISTRADOS EN LAS ULTIMAS 24 HORAS

nieve ✳ granizo ▲ niebla ≡ tempestad ⚡ y helada —|

Precipitación. Con negros desde imperceptible hasta 49 mm.

Con rojo de 50 mm. en adelante.

Las flechas rojas indican la dirección e intensidad de los vientos de velocidad máxima mayores de 10 metros por segundo.

Los datos de lecados Lluvia son proporcionados por la Oficina Meteorológica de New Orleans y las de [illegible] Habana por el Observatorio

ESCALA 1:10.000,000.

Litografía de la Dirección de Estudios Geográficos y Climatológicos

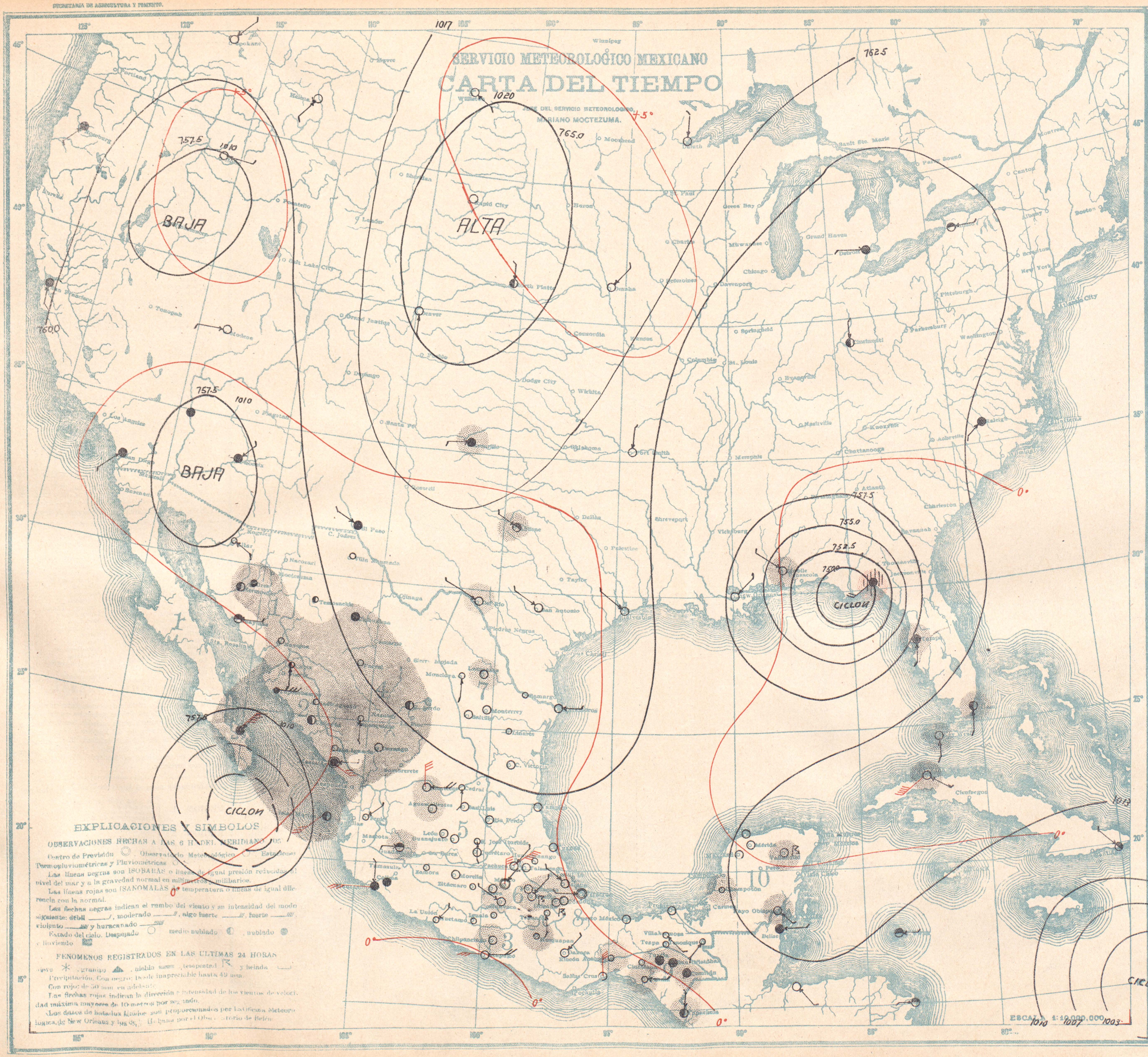

VIERNES 10 DE AGOSTO DE 1928

Regiones	ESTACIONES	Presión al nivel del mar	Temperatura: Ambiente	Temperatura: Máxima de ayer	Temperatura: Mínima en últimas 24 h.	Lluvia en 24 h.	Altura del barómetro
		+700	°	°	°	mm.	
1	Guaymas	58.6	28	34	27	0	8
	Hermosillo	59.6	25		23	2	248
	La Paz	56.2	28	33	28	Inap	11
2	Culiacán	59.0	24	35	23	Inap	53
	Islas Marías	59 8	22	31	23	7	4
	Mazatlán	59.3	26	29	25	4	78
	San Blas						7
3	Acapulco	58.6	26	32	25	0	3
	Chilpancingo	58.8	17	28	16	2	1250
	Colima	58.8	22	31	21	0	498
	Manzanillo	59 0	26	33	24	0	4
	Oaxaca	58.6	13	27	13	0	1563
4	Ciudad Juárez						1137
	Ciudad Lerdo	60 6	20	30	20	Inap	1140
	Chihuahua	60.4	19	32	18	1	1423
	Durango	59.6	15	24	14	Inap	1886
5	Aguascalientes	59.6	15	25	13	Inap	1879
	Guadalajara	59.2	15	25	15	2	1575
	Guanajuato	59.4	12	26	12	0	2037
	León	59.4	12	26	11	0	1809
	Querétaro	59.2	13	27	13	0	1842
	San Luis Potosí	59.6	14	30	13	0	1877
	Zacatecas	59.8	10	16	11	1	2612
6	Cuernavaca	59.0	20	24	19	8	1540
	Morelia	59.2	13	23	13	0	1923
	Pachuca	59.4	10	22	9	0	2435
	Puebla	59.0	14	26	14	8	2150
	Tacubaya	59.2	10	24	9	0	2309
	Tlaxcala	59.0	12	24	10	Inap	2240
	Toluca	59.0	9	20	8	Inap	2675
7	Ciudad Victoria	60.2	23	36	21	0	
	Lampazos						317
	Matamoros	60.0	25	36	24	0	12
	Monterrey	60.4	24	36	23	0	528
	Saltillo	60.2	18	28	16	0	1609
	Tampico	59.4	25	33	24	0	18
8	Córdoba	58.6	19	29	17	6	871
	Frontera	59.2	25	35	23	0	2
	Jalapa	58.6	18	27	15	Inap	1399
	Orizaba	59.0	17	26	16	4	1248
	Puerto México	59.2	25	30	22	0	14
	Río Verde	59.4	18	33	16	0	987
	Tulancingo	58.8	11	26	8	0	2181
	Tuxpan	59.0	23	34	22	0	
	Veracruz	58.4	25	31	24	0	16
9	Comitán	59.0	13	27	12	Inap	1635
	Salina Cruz	58.8	24	31	22	0	56
	San Cristóbal	59 2	11	19	8	24	2118
	Tapachula	59.2	22	32	21	Inap	168
	Tuxtla Gutiérrez	59.0	21	30	21	3	536
10	Campeche						25
	Ciudad del Carmen						
	Cozumel						
	Maxcanú	60.0	24	34	22	0	12
	Mérida	60.0	25	33	23	0	22
	Payo Obispo	60.4	27	34	22	8	4
	Progreso	60.0	24	29	24	0	14
	Valladolid	60.8	24	34	22	Inap	22

Lluvia en Estaciones Termopluviométricas.

REGIONES		mm.	REGIONES		mm.
1	Altar		4	S. Juan de Gpe.	
	Ensenada			Stgo. Papasquiaro	1
	Nacozari			Sombrerete	
	Navojoa	24		Temósachic	
	Ures			Tepehuanes	
2	Acaponeta		5	Villa González	0
	Badiraguato			S. José Iturbide	0
	Choix		6	Tehuacán	0
	Mascota			Zamora	0
	San Ignacio	0		Zitácuaro	0
	Tepic	0	7	Camargo, Tamps.	
	Topolobampo			Linares	
3	Huajuapan	Inap		Monclova	11
	Huetamo		8	Huauchinango	0
	Iguala	0		Teapa	0
	Tamazula			Tenosique	
	Unión	0		Villa Hermosa	0
4	Charcas	0	9	Cintalapa	0
	La Flor			Matías Romero	Inap
	Nazas	Inap		Tonalá	Inap
	Parral	6	10	Champotón	

PREVISION GENERAL

Las lluvias serán escasas en la Meseta y en la Vertiente Oriental de la República y se registrarán generales en la región noroeste. La temperatura ascenderá en la Meseta aunque en las primeras horas de la mañana se registrarán temperaturas bajas. La perturbación ciclónica del Pacífico estaba localizada hoy en la mañana al sur de la Paz moviéndose hacia el noroeste. El ciclón antillano que cruzó la Florida estaba centrado hoy cerca de Apalachicola, Fla. El ciclón antillano que ayer se encontraba al sur de Santo Domingo se ha desalojado hacia el este, con dirección a la Isla de Jamaica.

Probabilidades para el Día y la Noche de Mañana

REGION 1 — Descenso de temperatura. Cielo nublado. Lluvias generales. Temporal. Vientos fuertes del Sureste.

REGION 2 — Ascenso de temperatura. Cielo nublado. Lluvias aisladas. Vientos moderados o algo fuertes del Sur.

REGION 3 — Ascenso de temperatura. Cielo medio nublado. Lluvias aisladas. Vientos moderados del Oeste.

REGION 4 — No habrá cambio de temperatura. Cielo nublado. Lluvias generales.

REGION 5 — Ascenso de temperatura. Cielo despejado. Lluvias aisladas.

REGION 6 — Ascenso de temperatura. Cielo despejado. Lluvias aisladas.

REGION 7 — No habrá cambio de temperatura. Cielo medio nublado. Lluvias aisladas. Vientos moderados del Noreste.

REGION 8 — Ascenso de temperatura. Cielo medio nublado. Lluvias aisladas. Vientos moderados del Este.

REGION 9 — No habrá cambio de temperatura. Cielo nublado. Lluvias aisladas. Vientos moderados del Norte.

REGION 10 — No habrá cambio de temperatura. Cielo despejado. No habrá lluvias. Vientos moderados del Noreste.

Zincografía de la Dirección de Estudios Geográficos y Climatológicos

SABADO 11 DE AGOSTO DE 1928

Regiones	Estaciones	Presión al nivel del mar	Temperatura Ambiente	Máxima de ayer	Mínima en últimas 24 h.	Lluvia en 24 h.	Altura del barómetro
		+700	°	°	°	mm.	
1	Guaymas						8
1	Hermosillo	59.0	26		26	0	248
1	La Paz	59.0	26	31	26	Inap	11
2	Culiacán	59.6	25	35	25	Inap	53
2	Islas Marías	60.0	27	31	23	0	4
2	Mazatlán	60.6	26	29	25	1	78
2	San Blas						7
3	Acapulco	59.5	24	33	26	0	3
3	Chilpancingo						1250
3	Colima	61.8	20	31	19	6	498
3	Manzanillo						4
3	Oaxaca	59.0	15	29	13	8	1563
4	Ciudad Juárez						1137
4	Ciudad Lerdo	60.1	20	29	19	4	1140
4	Chihuahua	59.8	18	31	17	9	1423
4	Durango	60.1	15	26	14	6	1886
5	Aguascalientes	59.0	15	27	15	0	1879
5	Guadalajara						1575
5	Guanajuato	59.5	14	26	13	0	2037
5	León	59.7	15		13	0	1809
5	Querétaro	59.4	13	25	13	0	1842
5	San Luis Potosí	59.0	15	22	14	0	1877
5	Zacatecas	59.0	12	19	11	2	2612
6	Cuernavaca	59.3	19	25	18	2	1540
6	Morelia	59.4	15	24	14	4	1923
6	Pachuca	59.0	10	22	9	0	2435
6	Puebla	59.0	16	25	12	18	2150
6	Tacubaya	59.3	11	25	10	0	2309
6	Tlaxcala						2240
6	Toluca	59.6	10	20	10	0	2675
7	Ciudad Victoria	59.4	23	37	22	0	
7	Lampazos	60.3	27	40	22	0	317
7	Matamoros	53.6	25	39	25	0	12
7	Monterrey	60.2	25	35	24	0	528
7	Saltillo	60.1	19	29	16	0	1609
7	Tampico	58.8	26	34	25	0	18
8	Córdoba	58.6	20	27	17	0	871
8	Frontera	59.5	25	35	23	0	2
8	Jalapa	58.6	18	25	15	4	1399
8	Orizaba	58.8	16	25	15	6	1248
8	Puerto México	59.2	26	30	23	0	14
8	Río Verde	59.0	18	32	18	0	987
8	Tulancingo	59.0	11	24	8	0	2181
8	Tuxpan	58.8	26	35	22	0	
8	Veracruz	58.4	26	31	24	0	16
9	Comitán	59.6	19	27	12	9	1635
9	Salina Cruz	59.4	25	30	22	0	56
9	San Cristóbal	59.5	12	20	9	18	2118
9	Tapachula	60.0	23	31	21	1	168
9	Tuxtla Gutiérrez	59.5	22	31	22	25	536
10	Campeche	59.6	27	29	26	0	25
10	Ciudad del Carmen						
10	Cozumel						
10	Maxcanú						12
10	Mérida	59.8	26	32	25	0	22
10	Payo Obispo						4
10	Progreso	59.8	25	29	25	0	14
10	Valladolid	59.8	24	34	21	2	22

Lluvia en Estaciones Termopluviométricas.

Regiones	Estación	mm.	Regiones	Estación	mm.
1	Altar		4	S. Juan de Gpe.	
1	Ensenada		4	Stgo. Papasquiaro	8
1	Nacozari		4	Sombrerete	
1	Navojoa	0	4	Temósachic	Inap
1	Ures		4	Tepehuanes	
2	Acaponeta		5	Villa González	Inap
2	Badiraguato	0	5	S. José Iturbide	0
2	Choix		6	Tehuacán	0
2	Mascota		6	Zamora	
2	San Ignacio	2	6	Zitácuaro	0
2	Tepic		7	Camargo, Tamps.	0
2	Topolobampo		7	Linares	0
3	Huajuapan		7	Monclova	0
3	Huetamo		8	Huauchinango	0
3	Iguala	20	8	Teapa	4
3	Tamazula		8	Tenosique	0
3	Unión		8	Villa Hermosa	0
4	Charcas	1	9	Cintalapa	2
4	La Flor	Inap	9	Matías Romero	0
4	Nazas	10	9	Tonalá	Inap
4	Parral	2	10	Champotón	

PREVISION GENERAL

No habrá cambio notable de temperatura en ninguna región del país. Habrá lluvias generales en la porción noroeste y en el sureste serán aisladas con tendencia a aumentar. La perturbación del Pacífico se encuentra situada al suroeste de Bahía Magdalena, B. C., dirigiéndose al norte. El ciclón del Mar Caribe parece haber disminuido de intensidad, no habiendo sido posible localizarlo con precisión.

Probabilidades para el Día y la Noche de Mañana

REGION 1 — No habrá cambio de temperatura. Cielo nublado. Lluvias generales. Vientos fuertes del Sur.

REGION 2 — Ascenso de temperatura. Cielo nublado. Lluvias aisladas. Vientos moderados del Oeste.

REGION 3 — No habrá cambio de temperatura. Cielo nublado. Lluvias aisladas.

REGION 4 — No habrá cambio de temperatura. Cielo nublado. Lluvias generales.

REGION 5 — No habrá cambio de temperatura. Cielo medio nublado. Lluvias aisladas.

REGION 6 — No habrá cambio de temperatura. Cielo medio nublado. Lluvias aisladas.

REGION 7 — No habrá cambio de temperatura. Cielo nublado. Lluvias aisladas. Vientos débiles del Noreste.

REGION 8 — No habrá cambio de temperatura. Cielo medio nublado. Lluvias aisladas. Vientos débiles del Este.

REGION 9 — No habrá cambio de temperatura. Cielo nublado. Lluvias generales. Vientos moderados del Norte.

REGION 10 — No habrá cambio de temperatura. Cielo medio nublado. Lluvias aisladas. Vientos moderados del Noreste.

Zincografía de la Dirección de Estudios Geográficos y Climatológicos

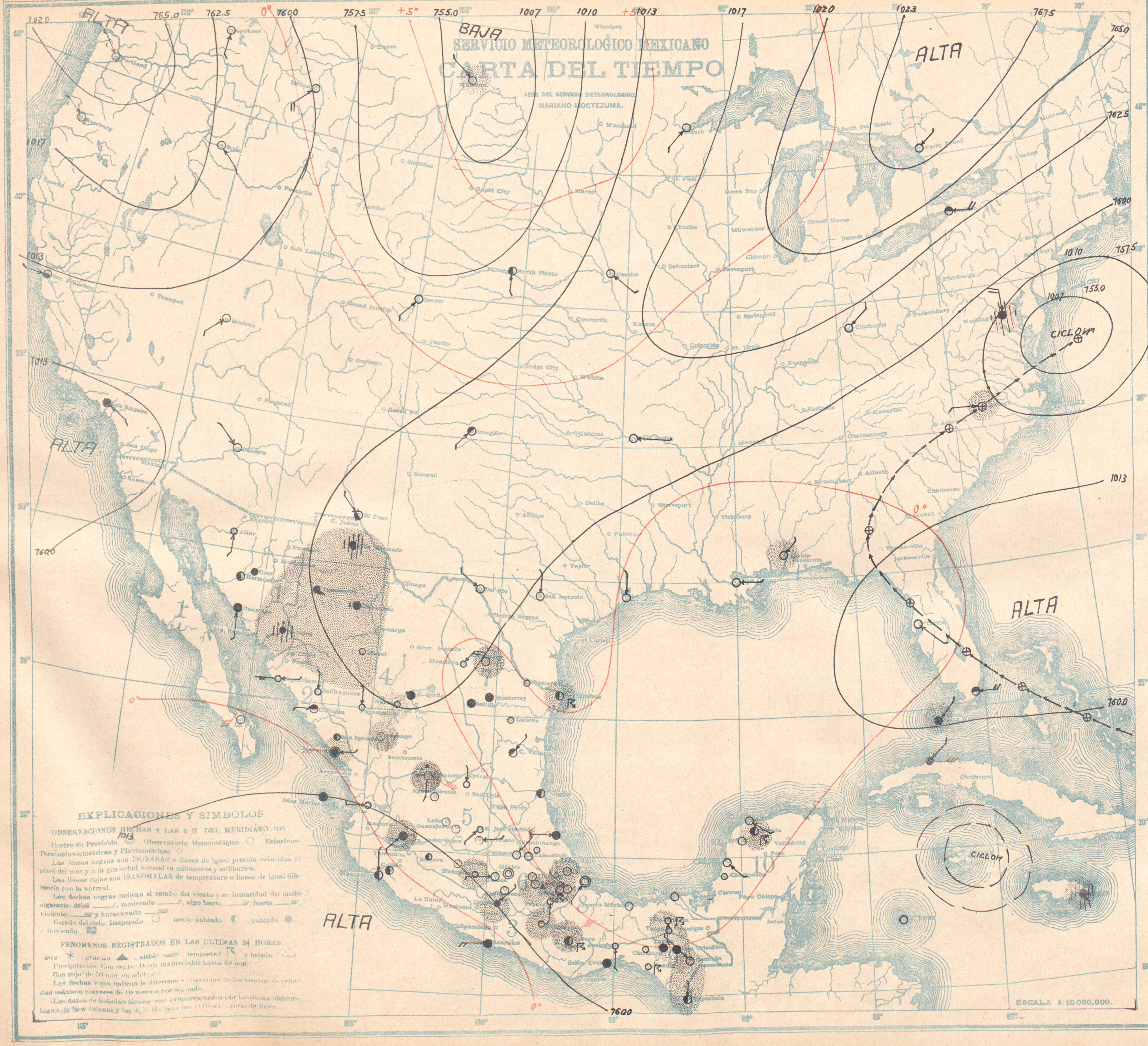

DOMINGO 12 DE AGOSTO DE 1928

Regiones	ESTACIONES	Presión al nivel del mar	Temperatura Ambiente	Máxima de ayer	Mínima en últimas 24 h.	Lluvia en 24 h.	Altura del barómetro
		700	°	°	°	mm.	
1	Guaymas	59.6	28	34	28	0	8
	Hermosillo	58.8	27		27	0	248
	La Paz	58.2	25	32	25	0	11
2	Culiacán	59.6	23	34	22	0	53
	Islas Marías	60.0	27	32	25	3	4
	Mazatlán	59.8	26	29	25	Inap	78
	San Blas						7
3	Acapulco	60.2	26	33	25	0	3
	Chilpancingo						1250
	Colima	60.4	23	32	22	0	498
	Manzanillo	61.0	25	35	25	0	4
	Oaxaca	58.9	16	28	14	14	1563
4	Ciudad Juárez						1137
	Ciudad Lerdo	60.0	20	29	19	0	1140
	Chihuahua	61.4	19	31	17	6	1423
	Durango	59.5	15	25	15	2	1886
5	Aguascalientes	59.4	15	27	13	0	1879
	Guadalajara	60.0	17	26	16	Inap	1575
	Guanajuato	59.4	14	26	13	0	2037
	León	59.5	14	29	13	0	1809
	Querétaro	59.6	13	25	13	0	1842
	San Luis Potosí						1877
	Zacatecas	59.2	13	19	13	Inap	2612
6	Cuernavaca	59.7	19	24	18	0	1540
	Morelia	59.8	13	24	12	0	1923
	Pachuca	59.0	10	23	9	0	2435
	Puebla	59.0	12	23	10	22	2150
	Tacubaya	59.3	9	23	8	0	2309
	Tlaxcala	59.6	13	23	8	0	2240
	Toluca	59.6	7	19	7	0	2675
7	Ciudad Victoria	59.2	26	38	24	0	
	Lampazos	59.3	28	41	27	1	317
	Matamoros	59.0	25	37	25	3	12
	Monterrey	59.4	27	38	24	0	528
	Saltillo	59.2	20	29	19	0	1609
	Tampico	58.4	26	34	26	0	18
8	Córdoba	58.3	20	23	17	35	871
	Frontera	59.4	26	34	23	0	2
	Jalapa	58.4	18	26	16	19	1399
	Orizaba	58.5	16	25	15	10	1248
	Puerto México	58.8	26	31	23	0	14
	Río Verde						987
	Tulancingo	59.2	13	24	8	0	2181
	Tuxpan	58.2	24	35	22	0	
	Veracruz	58.2	26	32	23	0	16
9	Comitán	59.3	12	26	11	1	1635
	Salina Cruz	59.2	24	27	23	0	56
	San Cristóbal	59.2	11	19	8	13	2118
	Tapachula	59.2	22	33	21	1	168
	Tuxtla Gutiérrez	59.3	21	30	20	Inap	536
10	Campeche	59.8	27	30	26	0	25
	Ciudad del Carmen						
	Cozumel						
	Maxcanú	59.8	25	31	24	0	12
	Mérida	59.8	25	34	24	37	22
	Payo Obispo						4
	Progreso	59.2	26	29	24	0	14
	Valladolid						22

Lluvia en Estaciones Termopluviométricas.

Regiones	Estación	mm.	Regiones	Estación	mm.
1	Altar	0	4	S. Juan de Gpe.	
	Ensenada			Stgo. Papasquiaro	0
	Nacozari			Sombrerete	
	Navojoa	2		Temósachic	4
	Ures	0		Tepehuanes	
2	Acaponeta		5	Villa González	30
	Badiraguato	14		S. José Iturbide	0
	Choix		6	Tehuacán	0
	Mascota			Zamora	0
	San Ignacio	0		Zitácuaro	Inap
	Tepic	0	7	Camargo, Tamps.	0
	Topolobampo	0		Linares	0
3	Huajuapan	6		Monclova	0
	Huetamo		8	Huauchinango	0
	Iguala	1		Teapa	13
	Tamazula			Tenosique	
	Unión			Villa Hermosa	Inap
4	Charcas	0	9	Cintalapa	0
	La Flor			Matías Romero	0
	Nazas	Inap		Tonalá	0
	Parral	Inap	10	Champotón	0

PREVISION GENERAL

La temperatura ascenderá en el norte de la República y no tendrá cambio en el resto. Las lluvias serán aisladas en todo el país, excepto en la Península de Yucatán, donde serán generales. La perturbación ciclónica del Caribe se encuentra aproximadamente entre Jamaica y Cuba, moviéndose hacia el noroeste. No se tienen noticias de su intensidad.

Probabilidades para el Día y la Noche de Mañana

REGION 1 — Ascenso de temperatura. Cielo medio nublado. Lluvias aisladas. **Vientos moderados del Suroeste.**

REGION 2 — Ascenso de temperatura. Cielo medio nublado. Lluvias aisladas. **Vientos moderados del Suroeste.**

REGION 3 — No habrá cambio de temperatura. Cielo medio nublado. Lluvias aisladas. Vientos débiles del Oeste.

REGION 4 — Ascenso de temperatura. Cielo medio nublado. Lluvias aisladas.

REGION 5 — No habrá cambio de temperatura. Cielo medio nublado. Lluvias aisladas.

REGION 6 — No habrá cambio de temperatura. Cielo medio nublado. Lluvias aisladas.

REGION 7 — No habrá cambio de temperatura. Cielo medio nublado. Lluvias aisladas. **Vientos débiles del Sureste.**

REGION 8 — No habrá cambio de temperatura. Cielo medio nublado. Lluvias aisladas. Vientos moderados del Este.

REGION 9 — No habrá cambio de temperatura. Cielo nublado. Lluvias generales. Vientos moderados del Norte.

REGION 10 — No habrá cambio de temperatura. Cielo nublado. Lluvias generales. Vientos moderados o algo fuertes del Noreste

Zincografía de la Dirección de Estudios Geográficos y Climatológicos

SERVICIO METEOROLOGICO MEXICANO

CARTA DEL TIEMPO

JEFE DEL SERVICIO METEOROLOGICO,
MARIANO MOCTEZUMA.

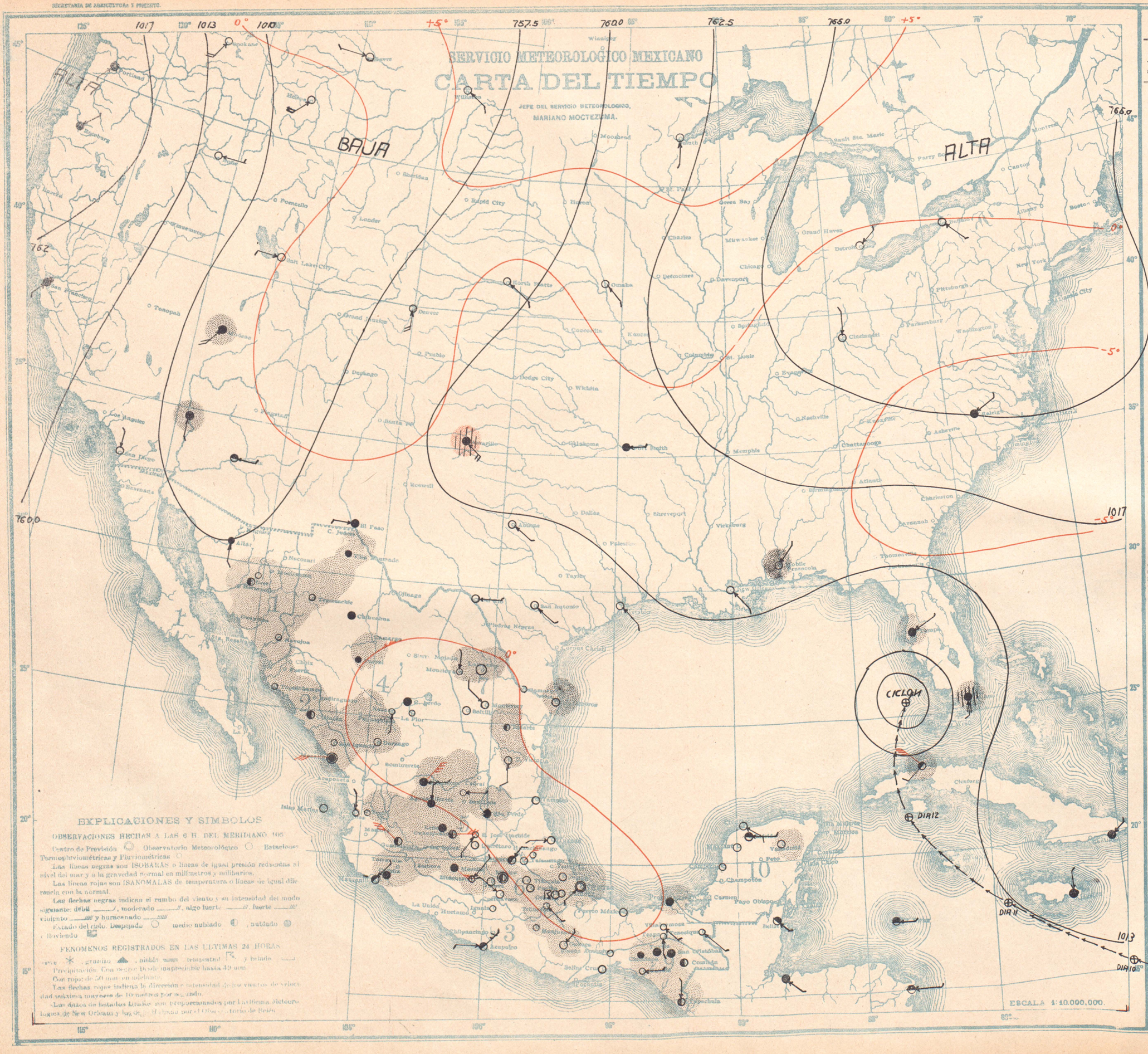

LUNES 13 DE AGOSTO DE 1928

Regiones	ESTACIONES	Presión al nivel del mar	Temperatura Ambiente	Temperatura Máxima en 24 h.	Temperatura Mínima en 24 h.	Lluvia en 24 h.	Altura del barómetro
		+700	°	°	°	mm.	
1	Guaymas						8
	Hermosillo	59.0	26		26	0	248
	La Paz						11
	Culiacán	58.8	27	35	26	Inap	53
2	Islas Marías	59.8	24				4
	Mazatlán	59.2	26	29	25	1	78
	San Blas						7
	Acapulco	59.0	25	30	24	0	3
	Chilpancingo						1250
3	Colima	59.8	23	32	21	Inap	498
	Manzanillo	59.2	25		25	0	4
	Oaxaca	58.5	15	28	14	Inap	1563
	Ciudad Juárez						1137
4	Ciudad Lerdo	59.0	22	31	21	0	1140
	Chihuahua	59.4	19	32	18	0	1423
	Durango	59.1	16	26	15	6	1886
	Aguascalientes	59.2	17	26	16	Inap	1879
	Guadalajara	59.6	16	27	15	15	1575
	Guanajuato	59.3	15	27	14	0	2037
5	León	59.0	17	29	16	2	1809
	Querétaro	59.0	14	26	14	0	1842
	San Luis Potosí						1877
	Zacatecas	59.3	12	20	12	5	2612
	Cuernavaca	58.8	19	25	19	0	1540
	Morelia	58.7	15	24	14	1	1923
6	Pachuca	58.5	10	21	9	0	2435
	Puebla	58.7	15	24	15	Inap	2150
	Tacubaya	58.6	13	25	10	1	2309
	Tlaxcala	58.4	15	24	13	0	2240
	Toluca	58.4	10		9	0	2675
	Ciudad Victoria	58.6	23	37	21	3	
	Lampazos	58.5	26	39	22	Inap	317
7	Matamoros	58.8	25	38	24	3	12
	Monterrey	58.6	25	36	25	0	528
	Saltillo	58.6	19	28	17	0	1609
	Tampico	58.4	27	34	26	3	18
	Córdoba	58.0	20	28	18	0	871
	Frontera	58.8	24	35	23	Inap	2
	Jalapa	58.1	18	25	16	1	1399
8	Orizaba	58.1	17	26	16	4	1248
	Puerto México	58.4	27	32	23	0	14
	Río Verde	58.5	18	32	17	2	987
	Tulancingo	58.6	10	25	8	0	2181
	Tuxpan	58.2	27	34	22	0	
	Veracruz	58.0	27	32	24	3	16
	Comitán	58.7	13	27	11	0	1635
9	Salina Cruz	58.6	25	28	23	0	56
	San Cristóbal	58.6	10	19	7	0	2118
	Tapachula	58.6	21	32	19	13	168
	Tuxtla Gutiérrez	58.5	23	31	22	Inap	536
	Campeche	60.2	27	30	26	0	25
	Ciudad del Carmen						
	Cozumel						
10	Maxcanú	60.0	24		22	0	12
	Mérida	59.8	25	35	24	0	22
	Payo Obispo						4
	Progreso	60.0	26	32	24	0	14
	Valladolid	62.0	25	34	22	15	22

Lluvia en Estaciones Termopluviométricas.

REGIONES		mm.
1	Altar	0
	Ensenada	
	Nacozari	
	Navojoa	Inap
	Ures	0
2	Acaponeta	
	Badiraguato	
	Choix	
	Mascota	
	San Ignacio	Inap
	Tepic	2
	Topolobampo	0
3	Huajuapan	Inap
	Huetamo	
	Iguala	0
	Tamazula	
	Unión	
4	Charcas	1
	La Flor	0
	Nazas	0
	Parral	1

REGIONES		mm.
4	S. Juan de Gpe	
	Stgo. Papasquiaro	0
	Sombrerete	
	Temósachic	3
	Tepehuanes	
	Villa González	5
5	S. José Iturbide	0
6	Tehuacán	0
	Zamora	
	Zitácuaro	Inap
7	Camargo, Tamps	0
	Linares	5
	Monclova	7
	Huauchinango	0
8	Teapa	0
	Tenosique	0
	Villa Hermosa	0
9	Cintalapa	3
	Matías Romero	0
10	Tonalá	Inap
	Champotón	

PREVISION GENERAL

No habrá cambio notable de temperatura en ninguna región de la República. Se reanudarán las lluvias en la región Sur del País y continuarán registrándose en la mayor parte de la porción Norte.

Probabilidades para el Día y la Noche de Mañana

REGION 1 — No habrá cambio de temperatura. Cielo medio nublado. Lluvias aisladas. **Vientos moderados del Suroeste.**

REGION 2 — No habrá cambio de temperatura. Cielo nublado. Lluvias aisladas. **Vientos moderados del Suroeste.**

REGION 3 — No habrá cambio de temperatura. Cielo nublado. Lluvias generales. Vientos débiles del Oeste.

REGION 4 — No habrá cambio de temperatura. Cielo medio nublado. Lluvias aisladas.

REGION 5 — No habrá cambio de temperatura. Cielo nublado. Lluvias generales.

REGION 6 — No habrá cambio de temperatura. Cielo nublado. Lluvias generales.

REGION 7 — No habrá cambio de temperatura. Cielo nublado. Lluvias aisladas. **Vientos débiles del Sureste.**

REGION 8 — No habrá cambio de temperatura. Cielo nublado. Lluvias generales. Vientos moderados del Este.

REGION 9 — No habrá cambio de temperatura. Cielo nublado. Lluvias generales. Vientos moderados del Norte.

REGION 10 — No habrá cambio de temperatura. Cielo medio nublado. Lluvias aisladas. Vientos moderados del Noreste.

EXPLICACIONES Y SIMBOLOS

OBSERVACIONES HECHAS A LAS 6 H. DEL MERIDIANO 105

Centro de Previsión ◎ Observatorio Meteorológico ○ Estaciones Termopluviométricas y Pluviométricas ○

Las líneas negras son ISOBARAS o líneas de igual presión reducidas al nivel del mar y a la gravedad normal en milímetros y milibarios.

Las líneas rojas son ISANOMALAS de temperatura o líneas de igual diferencia con la normal.

Las flechas negras indican el rumbo del viento y su intensidad del modo siguiente: débil ——/, moderado ——//, algo fuerte ——///, fuerte ——////, violento ——/////, y huracanado ——//////

Estado del cielo. Despejado ○ medio nublado ◐ nublado ●

Lloviendo ☰

FENOMENOS REGISTRADOS EN LAS ULTIMAS 24 HORAS

nieve ✳, granizo ▲, niebla ≡, tempestad ⚡, y helada ——

Precipitación. Con negro: Desde inapreciable hasta 49 mm.

Con rojo: de 50 mm en adelante.

Las flechas rojas indican la dirección e intensidad de los vientos de velocidad máxima mayores de 10 metros por segundo.

Los datos de Estados Unidos son proporcionados por la Oficina Meteorológica de New Orleans y los de Belice por el Observatorio de Belén.

Xilografía de la Dirección de Estudios Geográficos y Climatológicos

SECRETARIA DE AGRICULTURA Y FOMENTO.

DIRECCIÓN DE ESTUDIOS GEOGRAFICOS Y CLIMATOLOGICOS.

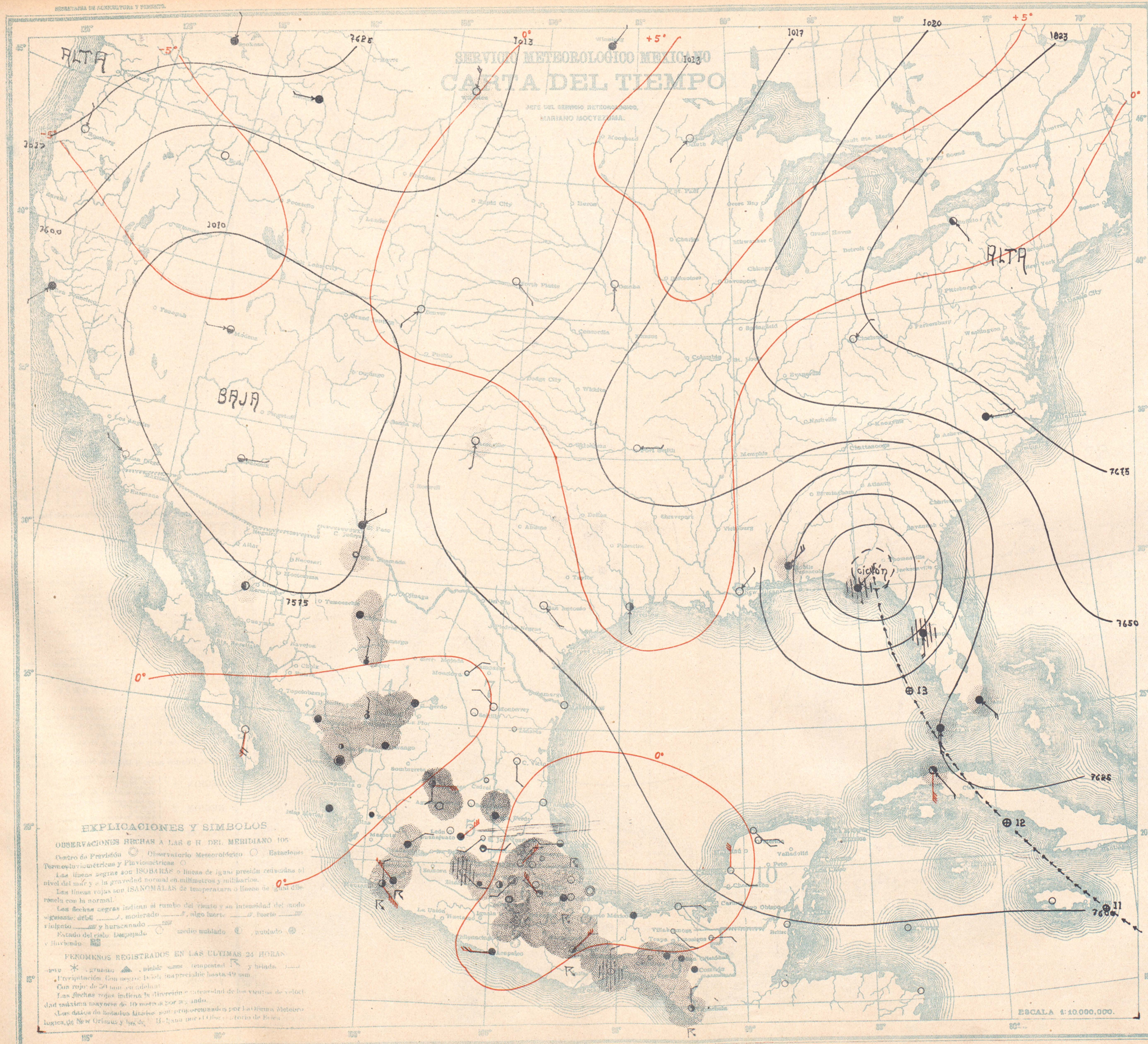

MARTES 14 DE AGOSTO DE 1928

Regiones	ESTACIONES	Presión al nivel del mar	Temperatura Ambiente	Temperatura Máxima de ayer	Temperatura Mínima en últimas 24 h.	Lluvia en 24 h.	Altura del barómetro
		F700	°	°	°	mm	
1	Guaymas						8
	Hermosillo	58.0	26		26	Inap	248
	La Paz	59.0	26	35	26	0	11
	Culiacán	58.2	26	36	25	Inap	53
	Islas Marías	59.2	29	31	25	0	4
2	Mazatlán	59.2	26	29	26	Inap	78
	San Blas						7
	Acapulco	59.2	26	33	25	0	3
	Chilpancingo						1250
3	Colima	58.6	22	32	21	4	498
	Manzanillo	59.0	25	35	25	6	4
	Oaxaca	59.0	15	29	14	7	1563
	Ciudad Juárez						1137
4	Ciudad Lerdo	58.6	22	32	22	0	1140
	Chihuahua	59.2	19	32	18	2	1423
	Durango	58.5	16	25	15	1	1886
	Aguascalientes	58.7	17	27	14	Inap	1879
	Guadalajara	58.8	16	26	16	1	1575
	Guanajuato	58.8	15	27	14	0	2037
5	León	59.0	14	29	14	0	1809
	Querétaro	58.7	15	26	14	0	1842
	San Luis Potosí	58.8	15	27	14	0	1877
	Zacatecas	58.7	12	18	12	0	2612
	Cuernavaca	58.6	19	25	18	6	1540
	Morelia	58.6	16	24	15	3	1923
	Pachuca	58.6	12	24	9	Inap	2435
6	Puebla	58.5	12	24	12	7	2150
	Tacubaya	58.6	11	25	16	2	2309
	Tlaxcala						2240
	Toluca	58.5	11	19	9	5	2675
	Ciudad Victoria	59.2	28	37	22	0	
	Lampazos						317
7	Matamoros	59.6	25	36	25	0	12
	Monterrey	59.0	24	37	24	0	528
	Saltillo	58.8	18	29	17	0	1609
	Tampico	59.0	27	34	26	0	18
	Córdoba	58.3	20	28	17	Inap	871
	Frontera	59.6	27		24	0	2
	Jalapa	58.3	18	24	16	12	1399
	Orizaba	58.4	18	26	16	0	1248
8	Puerto México	59.4	26	32	23	0	14
	Río Verde	58.9	19		18	0	987
	Tulancingo	58.7	12	25	10	0	2181
	Tuxpan	58.8	26	34	22	0	
	Veracruz	58.2	26	31	25	0	16
	Comitán	59.1	16	28	14	0	1635
	Salina Cruz	58.8	24	29	23	Inap	56
9	San Cristóbal	59.2	11	20	9	1	2118
	Tapachula	59.0	22	31	19	12	168
	Tuxtla Gutiérrez	59.3	22	32	22	22	536
	Campeche	60.8	27	31	26	0	25
	Ciudad del Carmen						
	Cozumel						
10	Maxcanú						12
	Mérida	61.0	26	34	24	0	22
	Payo Obispo						4
	Progreso	61.0	25	33	24	0	14
	Valladolid						22

Lluvia en Estaciones Termopluviométricas.

REGIONES		mm.	REGIONES		mm.
1	Altar		4	S. Juan de Gpe	
	Ensenada			Stgo. Papasquiaro	5
	Nacozari			Sombrerete	
	Navojoa	0		Temósachic	
	Ures			Tepehuanes	
2	Acaponeta		5	Villa González	13
	Badiraguato			S. José Iturbide	0.
	Choix		6	Tehuacán	
	Mazcota			Zamora	
	San Ignacio	43		Zitácuaro	4
	Tepic	0	7	Camargo, Tamps	
	Topolobampo			Linares	0
	Hunjuapan			Monclova	0
3	Huetamo			Huauchinango	1
	Iguala		8	Teapa	
	Tamazula			Tenosique	0
	Unión			Villa Hermosa	0
	Charcas			Cintalapa	Inap
4	La Flor		9	Matías Romero	
	Nazas	0		Tonalá	
	Parral	11	10	Champotón	

PREVISION GENERAL

No se registrará cambio importante de temperatura en ninguna de las regiones de la República. Las lluvias aumentarán en la región Occidental y serán escasas en la Vertiente del Golfo de México y en la parte Norte de la Meseta. El ciclón antillano que cruzó en el extremo occidental de Cuba entraba hoy a Territorio Americano al Este del Puerto de Apalachicola.

Probabilidades para el Día y la Noche de Mañana

REGION 1
No habrá cambio de temperatura.
Cielo medio nublado.
Lluvias aisladas.
Vientos moderados del Sur.

REGION 2
No habrá cambio de temperatura.
Cielo nublado.
Lluvias generales.
Vientos moderados del Suroeste.

REGION 3
No habrá cambio de temperatura.
Cielo nublado.
Lluvias generales.
Vientos débiles del Oeste.

REGION 4
No habrá cambio de temperatura.
Cielo despejado.
Lluvias aisladas.

REGION 5
No habrá cambio de temperatura.
Cielo medio nublado.
Lluvias aisladas.

REGION 6
No habrá cambio de temperatura.
Cielo nublado.
Lluvias generales.

REGION 7
No habrá cambio de temperatura.
Cielo despejado.
Lluvias aisladas.
Vientos débiles del Sureste.

REGION 8
No habrá cambio de temperatura.
Cielo medio nublado.
Lluvias aisladas.
Vientos moderados del Este.

REGION 9
No habrá cambio de temperatura.
Cielo nublado.
Lluvias generales.
Vientos débiles del Norte.

REGION 10
No habrá cambio de temperatura.
Cielo despejado.
Lluvias aisladas.
Vientos débiles del Noreste.

Litografía de la Dirección de Estudios Geográficos y Climatológicos

SECRETARIA DE AGRICULTURA Y FOMENTO.

DIRECCION DE ESTUDIOS GEOGRAFICOS Y CLIMATOLOGICOS.

SERVICIO METEOROLÓGICO MEXICANO

CARTA DEL TIEMPO

JEFE DEL SERVICIO METEOROLOGICO,
MARIANO MOCTEZUMA.

MIERCOLES 15 DE AGOSTO DE 1928

Regiones	ESTACIONES	Presión al nivel del mar	Temperatura Ambiente	Temperatura Máxima de ayer	Temperatura Mínima en últimas 24 h.	Lluvia en 24 h.	Altura del barómetro
		+700	°	°	°	mm	
1	Guaymas						8
	Hermosillo						248
	La Paz						11
	Culiacán	59.8	24	36	24	12	53
2	Islas Marías						4
	Mazatlán	60.0	25	29	24	5	78
	San Blas						7
	Acapulco	59.6	26	33	25	0	3
	Chilpancingo						1250
3	Colima	60.4	20	29	19	Inap	498
	Manzanillo	60.0	24	31	23	Inap	4
	Oaxaca	59.6	14	27	13	5	1563
	Ciudad Juárez						1137
4	Ciudad Lerdo	59 6	22	32	31	Inap	1140
	Chihuahua	59 8	20	29	19	4	1423
	Durango	59.8	16	25	15	1	1886
	Aguascalientes	59.7	16	28	14	2	1879
	Guadalajara	60.2	15	24	15	0	1575
	Guanajuato	59.7	16	27	15	3	2037
5	León	59.8	16	29	15	8	1809
	Querétaro	59 6	15	25	15	Inap	1842
	San Luis Potosí	59.5	14	29	14	0	1877
	Zacatecas	59.6	12	20	11	5	2612
	Cuernavaca	59.7	19	23	18	0	1540
	Morelia	59.8	13	22	12	0	1923
6	Pachuca	59 7	12	22	11	Inap	2435
	Puebla	59 5	14	23	12	4	2150
	Tacubaya	59.7	11	25	16	6	2309
	Tlaxcala	59 5	14	22	11	1	2240
	Toluca	59.6	17	9		0	2675
	Ciudad Victoria	60.0	24	36	22	0	
	Lampazos	60.0	26	38	22	0	317
7	Matamoros	60.6	23	36	21	Inap	12
	Monterrey	60.0	25	35	24	0	528
	Saltillo	59.7	19	29	18	0	1609
	Tampico	60.4	27	34	26	0	18
	Córdoba	59.8	20	29	17	7	871
	Frontera	59.6	26	36	24	0	2
	Jalapa	59.7	19	26	16	Inap	1399
	Orizaba	59 7	18	27	17	8	1248
8	Puerto México						14
	Río Verde	59.8	19	33	18	0	987
	Tulancingo	59.8	11	23	9	1	2181
	Tuxpan	60.0	27	34	23	0	
	Veracruz	59.8	27	32	25	0	16
	Comitán	59.7	15	29	14	0	1635
	Salina Cruz	60.2	25	29	24	Inap	56
9	San Cristóbal	59 6	13	22	10	5	2118
	Tapachula	59.2	23	31	21	1	168
	Tuxtla Gutiérrez	59.6	21	31	21	0	536
	Campeche	60.8	29	32	28	0	25
	Ciudad del Carmen						
	Cozumel						
10	Maxcanú						12
	Mérida	61.8	27	34	24	0	22
	Payo Obispo						4
	Progreso	61.8	26	33	25	0	14
	Valladolid						22

Lluvia en Estaciones Termopluviométricas.

REGIONES		mm.	REGIONES		mm.
1	Altar		4	S. Juan de Gpe	
	Ensenada			Stgo. Papasquiaro	1
	Nacozari			Sombrerete	
	Navojoa	2		Temósachic	
	Ures	0		Tepehuanes	
2	Acaponeta		5	Villa González	0
	Badiraguato			S. José Iturbide	Inap
	Choix			Tehuacán	2
	Mascota		6	Zamora	
	San Ignacio	24		Zitácuaro	1
	Tepic			Camargo, Tamps	0
	Topolobampo		7	Linares	
	Huajuapan	22		Monclova	0
	Huetamo			Huauchinango	4
3	Iguala		8	Teapa	2
	Tamazula			Tenosique	
	Unión			Villa Hermosa	0
	Charcas			Cintalapa	10
4	La Flor		9	Matías Romero	Inap
	Nazas			Tonalá	
	Parral	2	10	Champotón	

PREVISION GENERAL

No habrá cambio de temperatura en ninguna región de la República. Las lluvias serán escasas en la Vertiente del Golfo de México y en la Mesa Central y seguirán registrándose en la mayor parte de la Vertiente del Pacífico y en la Mesa del Norte.

Probabilidades para el Día y la Noche de Mañana

REGION 1 — No habrá cambio de temperatura. Cielo nublado. Lluvias aisladas. **Vientos moderados del Suroeste.**

REGION 2 — No habrá cambio de temperatura. Cielo nublado. Lluvias generales. **Vientos moderados del Suroeste.**

REGION 3 — No habrá cambio de temperatura. Cielo nublado. Lluvias generales. Vientos débiles del Oeste.

REGION 4 — No habrá cambio de temperatura. Cielo nublado. Lluvias generales.

REGION 5 — No habrá cambio de temperatura. Cielo medio nublado. Lluvias aisladas.

REGION 6 — Ascenso de temperatura. Cielo medio nublado. Lluvias aisladas.

REGION 7 — No habrá cambio de temperatura. Cielo medio nublado. Lluvias aisladas. **Vientos moderados del Sureste.**

REGION 8 — No habrá cambio de temperatura. Cielo medio nublado. Lluvias aisladas. Vientos moderados del Este.

REGION 9 — No habrá cambio de temperatura. Cielo nublado. Lluvias aisladas. Vientos moderados del Norte.

REGION 10 — Descenso de temperatura. Cielo medio nublado. Lluvias aisladas. Vientos moderados del Este.

EXPLICACIONES Y SIMBOLOS

OBSERVACIONES HECHAS A LAS 6 H. DEL MERIDIANO 105

Centro de Previsión ◎ Observatorio Meteorológico ○ Estaciones Termopluviométricas y Pluviométricas ○

Las líneas negras son ISOBARAS o líneas de igual presión reducidas al nivel del mar y a la gravedad normal en milímetros y milibares.

Las líneas rojas son ISANOMALAS de temperatura o líneas de igual diferencia con la normal.

Las flechas negras indican el rumbo del viento y su intensidad del modo siguiente: débil ____/, moderado ____//, algo fuerte ____///, fuerte ____///, violento ____//// y huracanado ____/////

Estado del cielo: Despejado ○ medio nublado ◐ nublado ● Lloviendo ☵

FENOMENOS REGISTRADOS EN LAS ULTIMAS 24 HORAS

Nieve ✳, granizo ▲, niebla ≡, tempestad ↯ y helada ▭

Precipitación. Con negro lo más imprecisible hasta 49 mm.

Con rojo de 50 mm en adelante.

Las flechas rojas indican la dirección e intensidad de los vientos de velocidad máxima mayores de 10 metros por segundo.

Los datos de latitud y longitud son proporcionados por la Oficina Meteorológica de New Orleans y los de [illegible] dados por el Observatorio de Belén.

ESCALA 1:10.000,000

Xinecografía de la Dirección de Estudios Geográficos y Climatológicos