National Oceanic and Atmospheric Administration

ERRATA NOTICE

One or more conditions of the original document may affect the quality of the image, such as:

Discolored pages
Faded or light ink
Binding intrudes into the text

This has been a co-operative project between the NOAA Central Library and the Climate Database Modernization Program, National Climate Data Center (NCDC). To view the original document, please contact the NOAA Central Library in Silver Spring, MD at (301) 713-2607 x124 or Library.Reference@noaa.gov

HOV Services
Imaging Contractor
12200 Kiln Court
Beltsville, MD 20704-1387
July 23, 2010

DOMINGO 17 DE JUNIO DE 1928

Regiones	Estaciones	Presión al nivel del mar	Temperatura Ambiente	Máxima de ayer	Mínima en últimas 24 h.	Lluvia en 24 h.	Altura del barómetro
		+700	°	°	°	mm.	
1	Guaymas						
	Hermosillo	55.8	24		23	0	248
	La Paz	56.6	20	33	19	0	11
2	Culiacán	56.2	23	37	21	0	53
	Islas Marías	57.4	21	35	20	0	4
	Mazatlán	56.8	24	28	24	0	78
	San Blas						7
	Acapulco	58.6	23		22	119	3
3	Chilpancingo						1250
	Colima	56.0	23	32	22	Inap	498
	Manzanillo	56.0	26	34	26	Inap	4
	Oaxaca	57.6	16	25	15	2	1563
4	Ciudad Juárez						1137
	Ciudad Lerdo	54.8	21	33	20	0	1140
	Chihuahua	54.2	21	38	20	0	1423
	Durango	55.4	17	32	16	0	1886
5	Aguascalientes	55.8	17	28	15	0	1879
	Guadalajara						1575
	Guanajuato	56.0	18	27	16	0	2037
	León	56.0	17	31	15	0	1809
	Querétaro	56.4	17	25	16	0	1842
	San Luis Potosí	55.8	17		16	Inap	1877
	Zacatecas	55.6	11	21	11	0	2612
6	Cuernavaca	57.3	21	26	20	2	1540
	Morelia	56.4	16	24	15	1	1923
	Pachuca	57.2	14	20	12	Inap	2435
	Puebla	57.3	15	24	13	0	2150
	Tacubaya	57.0	13	25	11	0	2309
	Tlaxcala	57.4	14	20	11	3	2240
	Toluca	57.2	11	18	10	Inap	2675
7	Ciudad Victoria	56.6	25	33	23	0	
	Lampazos	54.6	29	40	23	0	317
	Matamoros	56.0	29	35	25	0	12
	Monterrey	55.0	23	33	22	0	528
	Saltillo	54.8	23	30	19	0	1609
	Tampico	57.8	26	32	25	Inap	18
8	Córdoba	57.4	20	26	18	2	871
	Frontera	59.0	23	35	23	0	2
	Jalapa	57.6	17	24	16	3	1390
	Orizaba	57.3	17	24	16	5	1248
	Puerto México	57.4	26	29	22	Inap	14
	Río Verde	56.8	20	29	20	0	987
	Tulancingo	57.4	15	26	10	Inap	2181
	Tuxpan	57.7	25	31	23	25	
	Veracruz	57.6	26	29	24	10	16
9	Comitán	58.0	15	23	14	0	1635
	Salina Cruz	57.8	25	29	23	1	56
	San Cristóbal						2118
	Tapachula	56.6	23	31	20	40	168
	Tuxtla Gutiérrez	58.0	23	30	22	20	536
10	Campeche	59.8	27	34	25	0	25
	Ciudad del Carmen						
	Cozumel						
	Maxcanú						12
	Mérida	60.4	26	35	24	Inap	22
	Payo Obispo						4
	Progreso	60.6	25		24	0	14
	Valladolid						22

Lluvia en Estaciones Termopluviométricas.

Regiones	Estaciones	mm.
1	Altar	0
	Ensenada	
	Nacozari	
	Navojoa	0
	Ures	
2	Acaponeta	
	Badiraguato	0
	Choix	
	Mascota	
	San Ignacio	0
	Tepic	
	Topolobampo	
3	Huajapan	
	Huetamo	
	Iguala	Inap
	Tamazula	
	Unión	
4	Charcas	0
	La Flor	
	Nazas	0
	Parral	0
4	S. Juan de Gpe.	
	Stgo. Papasquiaro	0
	Sombrerete	
	Temósachic	
	Tepehuanes	
5	Villa González	0
	S. José Iturbide	0
6	Tehuacán	0
	Zamora	
	Zitácuaro	8
7	Camargo, Tamps.	0
	Linares	0
8	Monclova	0
	Huanchinango	
	Teapa	8
	Tenosique	
	Villa Hermosa	0
9	Cintalapa	20
	Matías Romero	
10	Tonalá	
	Champotón	0

PREVISION GENERAL

La temperatura ascenderá en la Vertiente del Golfo de México y descenderá en la porción media de la Vertiente del Pacífico donde habrá mal tiempo. En el sur de la República habrá lluvias generales. Hay indicios de perturbación ciclónica al sur de Acapulco.

Probabilidades para el Día y la Noche de Mañana

REGION 1
Ascenso de temperatura.
Cielo medio nublado.
No habrá lluvias.
Vientos moderados o algo fuertes del Noroeste

REGION 2
Descenso de temperatura.
Cielo nublado.
Lluvias generales.
Vientos fuertes del Sur.

REGION 3
No habrá cambio de temperatura.
Cielo nublado.
Lluvias generales.
Vientos moderados del Sureste.

REGION 4
No habrá cambio de temperatura.
Cielo nublado.
Lluvias aisladas.

REGION 5
Descenso de temperatura.
Cielo nublado.
Lluvias generales.

REGION 6
Descenso de temperatura.
Cielo nublado.
Lluvias generales.

REGION 7
Ascenso de temperatura.
Cielo medio nublado.
No habrá lluvias.
Vientos moderados o algo fuertes del Sur.

REGION 8
Ascenso de temperatura.
Cielo medio nublado.
Lluvias aisladas.
Vientos moderados del Este.

REGION 9
Ascenso de temperatura.
Cielo nublado.
Lluvias generales.
Vientos moderados o algo fuertes del Sur.

REGION 10
Ascenso de temperatura.
Cielo medio nublado.
No habrá lluvias.
Vientos moderados del Este.

Zincografía de la Dirección de Estudios Geográficos y Climatológicos

LUNES 18 DE JUNIO DE 1928

Regiones	Estaciones	Presión al nivel del mar +700	Temperatura Ambiente °	Máxima de 24 h. °	Mínima en últimas 24 h. °	Lluvia en 24 h. mm.	Altura del barómetro
1	Guaymas	55.2	26	34	25	0	8
	Hermosillo	55.0	25		25	0	248
	La Paz	56.4	21	33	20	0	11
	Culiacán						53
2	Islas Marías	56.6	28	34	26	Inap	4
	Mazatlán						78
	San Blas						7
	Acapulco	58.8	23	28	22	18	3
	Chilpancingo						1250
3	Colima	58.8	20	29	20	16	498
	Manzanillo	58.2	23		23	10	4
	Oaxaca	57 5	15	27	15	Inap	1563
	Ciudad Juárez						1137
4	Ciudad Lerdo	54 0	26	36	25	0	1140
	Chihuahua	53 2	25	38	23	0	1423
	Durango	57.8	18	33	15	0	1886
	Aguascalientes	56.0	16	31	14	7	1879
	Guadalajara	57.0	16	27	16	Inap	1575
5	Guanajuato	56 8	15	28	15	14	2037
	León	56.6	17	30	15	15	1809
	Querétaro	57.0	15	28	14	1	1842
	San Luis Potosí						1571
	Zacatecas	55.2	11	23	11	1	2612
6	Cuernavaca	57.8	20	27	19	1	1540
	Morelia	57.2	15	21	15	22	1923
	Pachuca	57.0	13	27	12	18	2435
	Puebla	56.8	15	24	12	1	2150
	Tacubaya	57.2	12	27	10	9	2309
	Tlaxcala	56.7	15	23	13	12	2240
	Toluca	57.3	11		9	5	2675
7	Ciudad Victoria	55.6	24	36	23	0	
	Lampazos	58.0	26	41	24	0	317
	Matamoros	56 0	26	33	25	0	12
	Monterrey	54.2	23	34	23	0	528
	Saltillo	54 4	24	35	22	0	1609
	Tampico	55.8	27		25	0	18
8	Córdoba	56 8	22	28	20	1	871
	Frontera	58.4	24	36	23	0	2
	Jalapa	56.0	18	26	18	7	1399
	Orizaba	56.4	19	28	18	0	1248
	Puerto México	58.0	26	32	23	1	14
	Río Verde	56.4	20		19	0	987
	Tulancingo	56 8	15	27	13	Inap	2181
	Tuxpan	55.8	25	31	23	21	
	Veracruz	56.0	27	30	25	0	16
9	Comitán	58.0	15	25	13	1	1635
	Salina Cruz	57.6	24	28	23	1	56
	San Cristóbal	58.2	14	21	12	11	2118
	Tapachula	57.8	22	29	19	15	168
	Tuxtla Gutiérrez	58.0	21	32	20	80	536
	Campeche	59.8	27		26	2	25
10	Ciudad del Carmen						
	Cozumel						
	Maxcanú	58.8	28	37	25	0	12
	Mérida	60.2	27	36	24	0	22
	Payo Obispo	59.6	26	36	26	Inap	4
	Progreso	60.2	25	33	24	0	14
	Valladolid	60 6	24	34	23	0	22

Lluvia en Estaciones Termopluviométricas.

Regiones	Estaciones	mm.	Regiones	Estaciones	mm.
1	Altar	0	4	S. Juan de Gpe	
	Ensenada			Stgo. Papasquiaro	0
	Nacozari			Sombrerete	
	Navojoa	0		Temósachic	0
	Ures	0		Tepehuanes	
2	Acaponeta		5	Villa González	0
	Badiraguato	0		S. José Iturbide	
	Choix		6	Tehuacán	0
	Mascota			Zamora	1
	San Ignacio	0		Zitácuaro	20
	Tepic	Inap	7	Camargo, Tamps	0
	Topolobampo	0		Linares	0
3	Huajuapan			Monclova	0
	Huetamo		8	Huauchinango	0
	Iguala			Teapa	0
	Tamazula			Tenosique	1
	Unión			Villa Hermosa	0
4	Charcas	0		Cintalapa	0
	La Flor		9	Matías Romero	0
	Nazas	0		Tonalá	6
	Parral	0	10	Champotón	6

PREVISION GENERAL

La temperatura seguirá ascendiendo en la Vertiente del Golfo de México y en el extremo sur de la República, disminuirá en la mayor parte de la Vertiente del Pacífico y en la Mesa del Norte. Habrá aumento de lluvias en la porción occidental y noroeste del país con mal tiempo en la parte media de la costa del Pacífico y al sur del Golfo de California.

Probabilidades para el Día y la Noche de Mañana

REGION 1 — No habrá cambio de temperatura. Cielo medio nublado. Lluvias aisladas. Vientos moderados o algo fuertes del Sur.

REGION 2 — Descenso de temperatura. Lluvias generales. Temporal. Vientos moderados o algo fuertes del Sureste.

REGION 3 — No habrá cambio de temperatura. Cielo nublado. Lluvias aisladas. Vientos moderados del Suroeste.

REGION 4 — Descenso de temperatura. Cielo medio nublado. Lluvias aisladas.

REGION 5 — No habrá cambio de temperatura. Cielo nublado. Lluvias generales.

REGION 6 — Ascenso de temperatura. Cielo medio nublado. Lluvias aisladas.

REGION 7 — Ascenso de temperatura. Cielo despejado. Lluvias aisladas. Vientos moderados o algo fuertes del Sur.

REGION 8 — Ascenso de temperatura. Cielo medio nublado. Lluvias aisladas. Vientos moderados del Sureste.

REGION 9 — Ascenso de temperatura. Cielo medio nublado. Lluvias aisladas. Vientos moderados del Sur.

REGION 10 — Ascenso de temperatura. Cielo despejado. Lluvias aisladas. Vientos moderados del Sureste.

Zincografía de la Dirección de Estudios Geográficos y Climatológicos

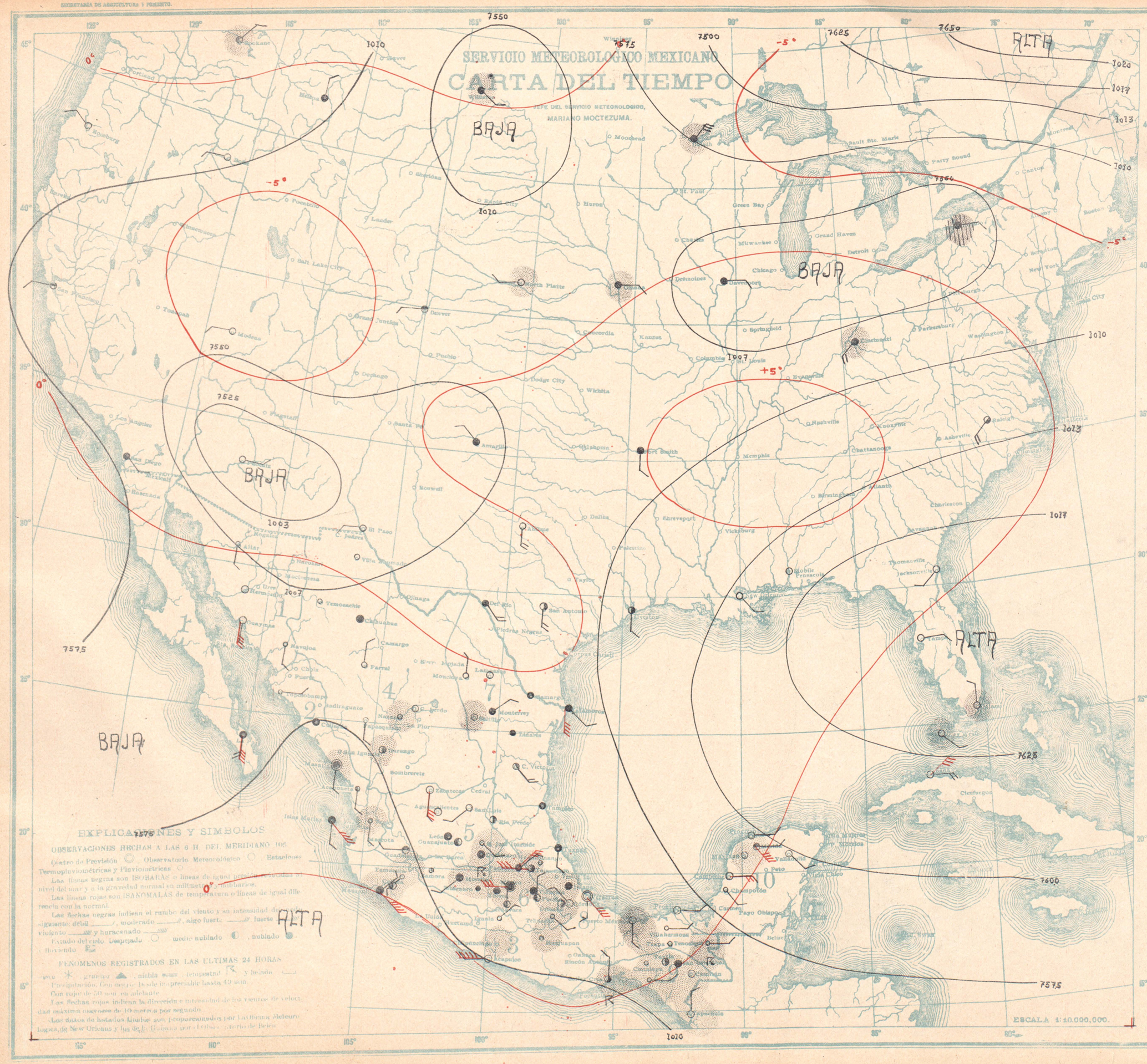

MARTES 19 DE JUNIO DE 1928

Regiones	ESTACIONES	Presión al nivel del mar +700	Temperatura Ambiente °	Máxima de ayer °	Mínima en 24 h. °	Lluvia en 24 h. mm.	Altura del barómetro
1	Guaymas	56.6	25	30	25	0	8
	Hermosillo	56.4	24		24	0	248
	La Paz	56.2	26	32	24	0	11
2	Culiacán	57.6	27	37	26	0	53
	Islas Marías	57.4	27	36	26	0	4
	Mazatlán	58.0	27	30	26	0	78
	San Blas						7
3	Acapulco	57.0	25	31	24	0	3
	Chilpancingo						1250
	Colima	58.2	20	29	19	Inap	498
	Manzanillo	58.2	24	30	24	2	4
	Oaxaca						1563
4	Ciudad Juárez						1137
	Ciudad Lerdo	56 0	24	37	23	0	1140
	Chihuahua	55 0	22	36	21	0	1423
	Durango	56.8	19	32	18	1	1886
	Aguascalientes	56.4	17	27	16	0	1879
	Guadalajara	57.2	16	26	15	0	1575
5	Guanajuato	56.9	16	25	14	0	2037
	León	56.6	17	35	16	0	1809
	Querétaro	56.8	17	27	16	2	1842
	San Luis Potosí						1877
	Zacatecas	56.2	12	21	11	0	2612
6	Cuernavaca	57.0	21	25	19	1	1540
	Morelia	56.8	15	21	14	Inap	1923
	Pachuca	57.0	12	25	11	8	2435
	Puebla	56.8	14	23	14	1	2150
	Tacubaya	57.0	12	26	10	Inap	2309
	Tlaxcala	56.8	15	22	11	Inap	2240
	Toluca	57.2	13	17	11	7	2675
7	Ciudad Victoria	56.6	26	35	24	0	
	Lampazos	56.2	29	40	24	0	317
	Matamoros	57.2	26	33	25	0	12
	Monterrey	56.6	24	34	24	0	528
	Saltillo	56.4	24	35	21	Inap	1609
	Tampico	56.8	27	32	25	0	18
	Córdoba	56.6	21	29	19	34	871
	Frontera	58.4	24	37	23	0	2
	Jalapa	56.5	19	28	18	Inap	1399
	Orizaba	56.7	18	26	17	1	1248
8	Puerto México	56.6	25	34	23	Inap	14
	Río Verde	56.8	22	37	20	0	987
	Tulancingo	56.6	14	27	10	3	2181
	Tuxpan	56.6	25	35	24	0	
	Veracruz	56.4	27	31	25	0	16
	Comitán	57.0	15	26	13	9	1635
9	Salina Cruz	57.6	25	29	24	0	56
	San Cristóbal	56.8	11	21	9	2	2118
	Tapachula	57.2	22	30	20	3	168
	Tuxtla Gutiérrez	56.8	20	30	19	40	536
	Campeche	58.4	28	35	27	0	25
	Ciudad del Carmen						
	Cozumel						
10	Maxcanú	60.0	25	37	25	Inap	12
	Mérida	60.4	27	35	24	1	22
	Payo Obispo						4
	Progreso	60.6	26		25	0	14
	Valladolid	60.8	24	34	23	0	22

Lluvia en Estaciones Termopluviométricas.

REGIONES		mm.	REGIONES		mm.
1	Altar	0	4	S. Juan de Gpe	
	Ensenada			Stgo. Papasquiaro	0
	Nacozari			Sombrerete	
	Navojoa	0		Temósachic	0
	Ures			Tepehuanes	
2	Acaponeta	0	5	Villa González	0
	Badiraguato			S. José Iturbide	47
	Choix			Teloxcán	0
	Mascota		6	Zamora	0
	San Ignacio			Zitácuaro	Inap
	Tepic	7	7	Camargo, Tamps	0
	Topolobampo	0		Linares	0
	Huajuapan	Inap		Monclova	0
3	Huetamo			Huauchinango	0
	Iguala	0	8	Teapa	0
	Tamazula	1		Tenosique	5
	Unión			Villa Hermosa	0
	Charcas	0		Cintalapa	0
4	La Flor		9	Matías Romero	
	Nazas	Inap		Tonalá	23
	Parral	0	10	Champotón	0

PREVISION GENERAL

La temperatura descenderá al noroeste de la República, aumentará en la parte sur de la Vertiente del Pacífico y se sostendrá alta en el resto del país. Habrá lluvias generales en la parte occidental de la República y aisladas en la Meseta y en la Vertiente Oriental. El tiempo mejorará en la porción media de la costa del Pacífico.

Probabilidades para el Día y la Noche de Mañana

REGION 1
Descenso de temperatura.
Cielo medio nublado.
Lluvias aisladas.
Vientos moderados del Sur.

REGION 2
Descenso de temperatura.
Cielo medio nublado.
Lluvias generales.
Vientos moderados o algo fuertes del Sureste.

REGION 3
Ascenso de temperatura.
Cielo medio nublado.
Lluvias aisladas.
Vientos moderados del Suroeste.

REGION 4
No habrá cambio de temperatura.
Cielo medio nublado.
Lluvias aisladas.

REGION 5
Ascenso de temperatura.
Cielo medio nublado.
Lluvias aisladas.

REGION 6
No habrá cambio de temperatura.
Cielo medio nublado.
Lluvias aisladas.

REGION 7
Ascenso de temperatura.
Cielo despejado.
Lluvias aisladas.
Vientos moderados del Sur.

REGION 8
Ascenso de temperatura.
Cielo medio nublado.
Lluvias aisladas.
Vientos moderados del Sureste.

REGION 9
Ascenso de temperatura.
Cielo nublado.
Lluvias aisladas.
Vientos débiles del Sur.

REGION 10
No habrá cambio de temperatura.
Cielo despejado.
Lluvias aisladas.
Vientos moderados del Sureste.

Zincografía de la Dirección de Estudios Geográficos y Climatológicos.

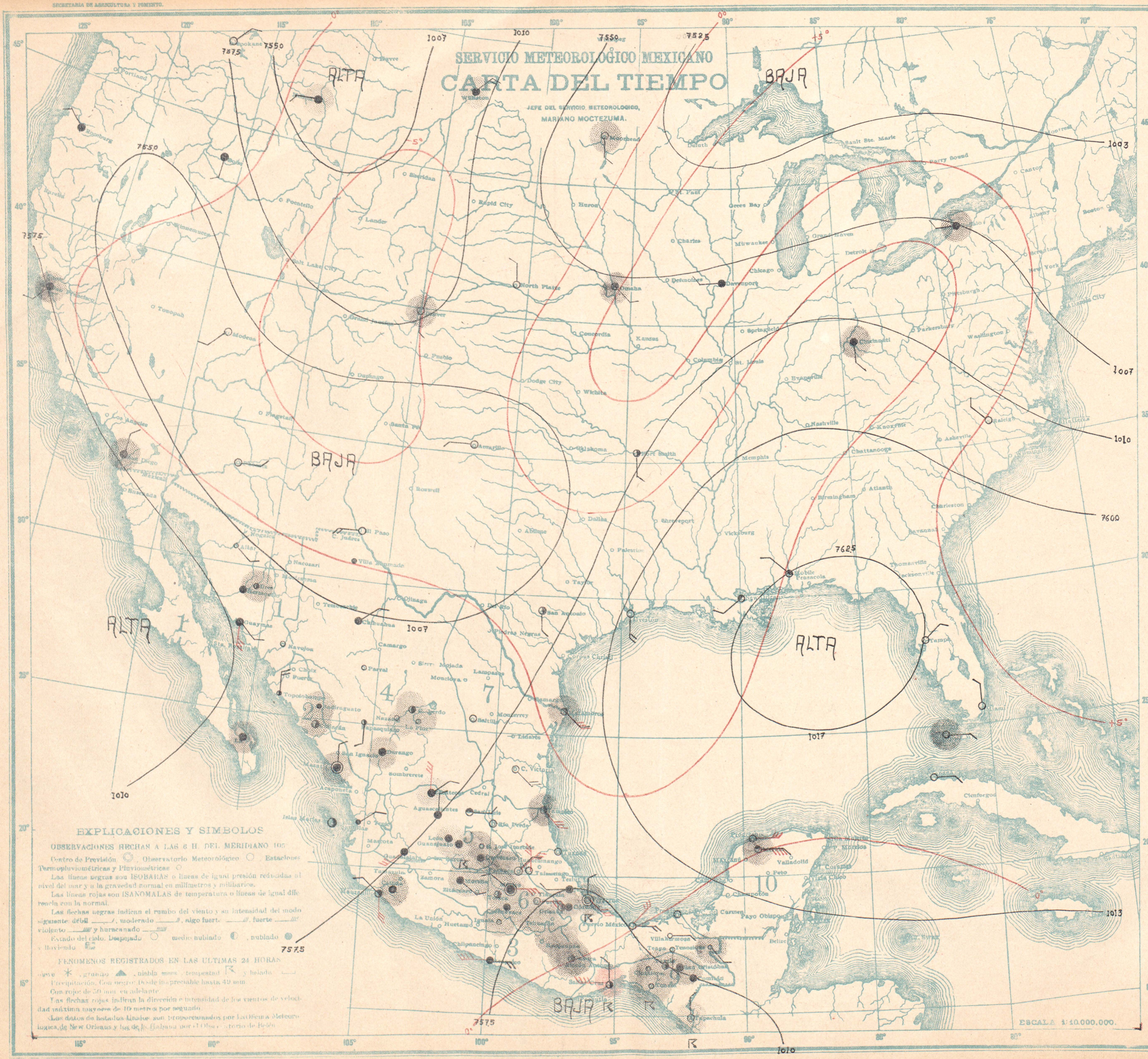

MIERCOLES 20 DE JUNIO DE 1928

Regiones	ESTACIONES	Presión al nivel del mar	Temperatura Ambiente	Temperatura Máxima de ayer	Temperatura Mínima en 24 horas	Lluvia en 24 h.	Altura del barómetro
		+700	°	°	°	mm.	
1	Guaymas	57.6	26	32	26	0	8
	Hermosillo	56.4	25		24	0	248
	La Paz	57.0	26	29	24	Inap	11
2	Culiacán	57.2	26	36	25	0	53
	Islas Marías	58.0	24	36	23	0	4
	Mazatlán	57.4	26	28	26	Inap	78
	San Blas						7
3	Acapulco	57.8	27	32	25	0	3
	Chilpancingo						1250
	Colima	58.0	23	32	22	Inap	498
	Manzanillo	57.6	25	34	25	0	4
	Oaxaca	57.1	17	28	15	0	1563
4	Ciudad Juárez						1137
	Ciudad Lerdo	56.2	23	37	19	13	1140
	Chihuahua	56.3	24	36	23	0	1423
	Durango	57.3	18	30	16	1	1886
	Aguascalientes	57.5	17	31	15	0	1879
5	Guadalajara	57.5	18	29	17	0	1575
	Guanajuato	57.6	17	29	16	12	2037
	León	58.1	17	30	17	6	1809
	Querétaro	57.8	16	28	16	Inap	1842
	San Luis Potosí	57.6	18		16	0	1877
	Zacatecas	57.4	13	24	11	Inap	2612
6	Cuernavaca	57.6	20	27	20	Inap	1540
	Morelia	57.7	17	24	16	Inap	1923
	Pachuca	57.9	13	24	12	Inap	2435
	Puebla	58.0	16	25	13	Inap	2150
	Tacubaya	57.9	13	27	12	1	2309
	Tlaxcala						2240
	Toluca	58.0	13	21	12	11	2675
7	Ciudad Victoria	57.8	26	35	23	0	
	Lampazos						317
	Matamoros	59.0	26	34	25	Inap	12
	Monterrey						528
	Saltillo	56.0	22	33	20	0	1609
	Tampico	58.2	26	32	25	0	18
8	Córdoba	57.1	20	30	18	Inap	871
	Frontera	58.2	24	37	23	0	2
	Jalapa	57.5	18	28	17	0	1399
	Orizaba	57.2	17	27	17	0	1248
	Puerto México	57.0	25	32	22	0	14
	Río Verde	58.1	21	35	20	0	987
	Tulancingo	58.0	13	27	10	0	2181
	Tuxpan	58.0	26	35	24	0	
	Veracruz	57.2	28	31	24	5	16
	Comitán	57.0	15	25	14	0	1635
9	Salina Cruz	57.2	23	29	21	69	56
	San Cristóbal	57.3	11	22	9	25	2118
	Tapachula	56.8	23	31	21	2	168
	Tuxtla Gutiérrez	57.2	20	29	19	14	536
10	Campeche						25
	Ciudad del Carmen						
	Cozumel						
	Maxcanú						12
	Mérida	60.4	27	35	24	Inap	22
	Payo Obispo						4
	Progreso	60.4	25	30	24	0	14
	Valladolid						22

Lluvia en Estaciones Termopluviométricas.

Regiones	Estaciones	mm.
1	Altar	0
	Ensenada	
	Nacozari	
	Navojoa	0
	Ures	Inap
2	Acaponeta	
	Badiraguato	1
	Choix	
	Mascota	
	San Ignacio	
	Tepic	
	Topolobampo	0
	Huajuapan	
	Huetamo	
3	Iguala	26
	Tamazula	
	Unión	
4	Charcas	
	La Flor	4
	Nazas	2
	Parral	0
4	S. Juan de Gpe	
	Stgo. Papasquiaro	0
	Sombrerete	
	Temósachic	
	Tepehuanes	
5	Villa González	0
	S. José Iturbide	2
6	Tehuacán	
	Zamora	
	Zitácuaro	
7	Camargo, Tamps	
	Linares	
	Monclova	
	Huanchinango	
8	Teapa	0
	Tenosique	Inap
	Villa Hermosa	0
9	Cintalapa	7
	Matías Romero	
	Tonalá	
10	Champotón	

PREVISION GENERAL

No habrá cambio notable de temperatura en ninguna región de la República. Continuarán registrándose lluvias en las regiones sur y media de la Vertiente del Pacífico, en la Mesa Central y en la porción sur de la del norte. En el Istmo de Tehuantepec y Península de Yucatán las lluvias serán aisladas.

Probabilidades para el Día y la Noche de Mañana

REGION 1
No habrá cambio de temperatura.
Cielo medio nublado.
Lluvias aisladas.
Vientos moderados del Suroeste.

REGION 2
No habrá cambio de temperatura.
Cielo medio nublado.
Lluvias aisladas.
Vientos moderados del Oeste.

REGION 3
No habrá cambio de temperatura.
Cielo medio nublado.
Lluvias generales.
Vientos moderados del Oeste.

REGION 4
No habrá cambio **de temperatura.**
Cielo nublado.
Lluvias aisladas.

REGION 5
No habrá cambio de temperatura.
Cielo nublado.
Lluvias generales.

REGION 6
No habrá cambio de temperatura.
Cielo nublado.
Lluvias generales.

REGION 7
No habrá cambio de temperatura.
Cielo medio nublado.
No habrá lluvias.
Vientos moderados del Sureste.

REGION 8
No habrá cambio de temperatura.
Cielo nublado.
Lluvias generales.
Vientos moderados del Este.

REGION 9
No habrá cambio de temperatura.
Cielo nublado.
Lluvias generales.
Vientos moderados del Sur.

REGION 10
No habrá cambio de temperatura.
Cielo nublado.
Lluvias aisladas.
Vientos moderados del Este.

Fincografía de la Dirección de Estudios Geográficos y Climatológicos

JUEVES 21 DE JUNIO DE 1928

Regiones	ESTACIONES	Presión al nivel del mar	Temperatura Ambiente	Temperatura Máxima de ayer	Temperatura Mínima en la última noche	Lluvia en 24 h.	Altura del barómetro
		+700	°	°	°	mm.	
1	Guaymas	56.6	26	33	26	0	8
	Hermosillo	56.5	25		25	0	248
	La Paz	57.2	25	31	25	0	11
	Culiacán	57.2	25	36	25	Inap	53
2	Islas Marías	57.4	25	35	24	0	4
	Mazatlán	57.8	27	29	26	Inap	78
	San Blas						7
	Acapulco	56.8	25	33	24	20	3
	Chilpancingo						1250
3	Colima	57.8	22	32	21	Inap	498
	Manzanillo	58.0	25	34	25	0	4
	Oaxaca	57.2	16	29	14	0	1563
	Ciudad Juárez						1137
4	Ciudad Lerdo	56.8	23	33	22	Inap	1140
	Chihuahua	56.6	23	35	22	Inap	1423
	Durango	57.0	17	30	15	Inap	1886
	Aguascalientes	57.2	17	30	15	0	1879
	Guadalajara	57.0	17	30	17	Inap	1575
5	Guanajuato	57.4	17	28	16	0	2037
	León	57.4	18	30	16	0	1809
	Querétaro	57.3	15	28	15	0	1842
	San Luis Potosí						1871
	Zacatecas	57.0	12	21	11	0	2612
	Cuernavaca	57.4	20	26	19	Inap	1540
	Morelia	57.1	16	26	15	2	1923
6	Pachuca	57.8	12	28	10	0	2435
	Puebla	57.5	12	25	12	0	2150
	Tacubaya	57.6	12	26	10	4	2309
	Tlaxcala	57.7	15	23	10	0	2240
	Toluca	57.4	10	20	9	Inap	2675
	Ciudad Victoria	58.4	28	35	26	0	
	Lampazos	57.2	28	40	25	0	317
7	Matamoros	59.0	25	34	24	0	12
	Monterrey	57.8	24	34	24	0	528
	Saltillo	57.2	21	31	19	Inap	1609
	Tampico	58.0	27	32	25	0	18
	Córdoba	57.8	21	28	17	1	871
	Frontera	58.2	23	37	21	2	2
	Jalapa	57.9	17	25	15	Inap	1399
	Orizaba	57.6	16	25	15	0	1248
8	Puerto México						14
	Río Verde	57.7	19	32	19	0	987
	Tulancingo	58.0	11	24	8	0	2181
	Tuxpan	58.0	25	33	24	0	
	Veracruz	58.0	26	30	23	13	16
	Comitán	57.2	15	24	13	0	1635
	Salina Cruz	56.8	24	28	24	Inap	56
9	San Cristóbal	57.4	10	19	8	0	2118
	Tapachula	56.8	22	28	20	Inap	168
	Tuxtla Gutiérrez	57.4	22	28	22	2	536
	Campeche						25
	Ciudad del Carmen						
	Cozumel						
10	Maxcanú	60.2	22		22	0	12
	Mérida	60.4	25	30	23	11	22
	Payo Obispo						4
	Progreso	60.2	24	32	24	0	14
	Valladolid						22

Lluvia en Estaciones Termopluviométricas.

Regiones	Estaciones	mm.	Regiones	Estaciones	mm.
1	Altar	0	4	S. Juan de Gpe	
	Ensenada			Stgo. Papasquiaro	9
	Nacozari			Sombrerete	
	Navojoa	0		Temósachic	0
	Ures			Tepehuanes	
2	Acaponeta		5	Villa González	Inap
	Badiraguato	1		S. José Iturbide	0
	Choix		6	Tehuacán	0
	Mascota			Zamora	Inap
	San Ignacio	0		Zitácuaro	
	Tepic	1	7	Camargo, Tamps	0
	Topolobampo	0		Linares	0
3	Huajuapan			Monclova	0
	Huetamo		8	Huauchinango	
	Iguala	0		Teapa	0
	Tamazula			Tenosique	0
	Unión			Villa Hermosa	0
4	Charcas	0	9	Cintalapa	58
	La Flor			Matías Romero	0
	Nazas	24	10	Tonalá	4
	Parral	0		Champotón	

PREVISION GENERAL

La temperatura ascenderá en la mayor parte de la República. Habrá aumento de lluvias al sur del país y en la porción media de la Vertiente del Pacífico.

Probabilidades para el Día y la Noche de Mañana

REGION 1
Ascenso de temperatura.
Cielo medio nublado.
Lluvias aisladas.
Vientos moderados del Suroeste.

REGION 2
Ascenso de temperatura.
Cielo nublado.
Lluvias aisladas.
Vientos moderados del Oeste.

REGION 3
No habrá cambio de temperatura.
Cielo nublado.
Lluvias generales.
Vientos moderados del Suroeste.

REGION 4
Ascenso de temperatura.
Cielo medio nublado.
Lluvias aisladas.

REGION 5
Ascenso de temperatura.
Cielo medio nublado.
Lluvias aisladas.

REGION 6
No habrá cambio de temperatura.
Cielo medio nublado.
Lluvias generales.

REGION 7
Ascenso de temperatura.
Cielo despejado.
Lluvias aisladas.
Vientos moderados del Sur.

REGION 8
Ascenso de temperatura.
Cielo medio nublado.
Lluvias aisladas.
Vientos moderados del Sureste.

REGION 9
Ascenso de temperatura.
Cielo nublado.
Lluvias generales.
Vientos débiles del Norte.

REGION 10
Ascenso de temperatura.
Cielo medio nublado.
Lluvias aisladas.
Vientos moderados del Este.

Zincografía de la Dirección de Estudios Geográficos y Climatológicos

VIERNES 22 DE JUNIO DE 1928

Regiones	ESTACIONES	Presión al nivel del mar	Temperatura: Ambiente	Temperatura: Máxima de ayer	Temperatura: Mínima en 12 horas	Lluvia en 24 h	Altura del barómetro
		+700	°	°	°	mm.	
1	Guaymas						7
	Hermosillo						248
	La Paz						11
2	Culiacán	57.4	27	36	26	0	53
	Islas Marías						4
	Mazatlán	58.2	27	29	26	0	78
	San Blas						1
	Acapulco	58.0	24	32	22	98	3
3	Chilpancingo						1250
	Colima	58.8	23	33	22	0	498
	Manzanillo						4
	Oaxaca	57.8	14	29	13	0	1563
4	Ciudad Juárez						1137
	Ciudad Lerdo	56.8	23	33	23	0	1140
	Chihuahua	56.4	22	36	21	1	1423
	Durango	57.2	16	31	14	1	1886
5	Aguascalientes	57.6	14	29	13	0	1879
	Guadalajara						1575
	Guanajuato	57.8	15	29	14	0	2037
	León	57.8	14	31	12	0	1809
	Querétaro	58.0	15	28	14	0	1842
	San Luis Potosí	57.6	15	29	13	0	1877
	Zacatecas	57.5	14	23	12	0	2612
6	Cuernavaca	58.0	21	27	20	0	1540
	Morelia	58.2	16	27	15	0	1923
	Pachuca	58.4	11	21	10	0	2435
	Puebla	58.2	13	25	11	0	2150
	Tacubaya	58.2	11	26	9	0	2309
	Tlaxcala						2240
	Toluca	58.0	9	21	7	0	2675
7	Ciudad Victoria	58.4	27	34	26	0	
	Lampazos						317
	Matamoros	58.6	25	34	25	0	12
	Monterrey	57.6	24	35	24	0	528
	Saltillo	57.4	21	31	19	0	1609
	Tampico	59.2	27	33	25	0	18
8	Córdoba	58.2	22	29	20	Inap	871
	Frontera	59.2	23	35	20	1	2
	Jalapa	58.6	17	26	14	Inap	1399
	Orizaba	58.0	16	26	15	Inap	1248
	Puerto México	58.4	26	29	21	Inap	14
	Río Verde	58.2	17	31	16	0	987
	Tulancingo	58.6	10	26	7	0	2181
	Tuxpan	58.8	24	34	23	0	
	Veracruz	58.4	27	31	25	0	16
	Comitán	58.4	14	24	11	1	1635
9	Salina Cruz	57.4	23	31	22	Inap	56
	San Cristóbal	58.6	14	24	10	8	2118
	Tapachula	57.8	21	30	20	38	168
	Tuxtla Gutiérrez	58.2	22	30	21	8	536
10	Campeche						25
	Ciudad del Carmen						
	Cozumel						
	Maxcanú						12
	Mérida	61.4	25	33	25	Inap	22
	Payo Obispo						4
	Progreso	60.8	25	31	23	0	14
	Valladolid						22

Lluvia en Estaciones Termopluviométricas.

Regiones	Estaciones	mm.
1	Altar	
	Ensenada	
	Nacozari	
	Navojoa	
	Ures	
2	Acaponeta	
	Badiraguato	0
	Choix	
	Mascota	
	San Ignacio	
	Tepic	
	Topolobampo	0
3	Huajuapan	0
	Huetamo	
	Iguala	0
	Tamazula	
	Unión	
4	Charcas	
	La Flor	
	Nazas	
	Parral	
4	S. Juan de Gpe	
	Stgo. Papasquiaro	5
	Sombrerete	
	Temósachic	
	Tepehuanes	
	Villa González	0
5	S. José Iturbide	
6	Tehuacán	
	Zamora	
	Zitácuaro	
7	Camargo, Tamps	0
	Linares	0
	Monclova	
	Huanchinango	0
8	Teapa	
	Tenosique	
	Villa Hermosa	
9	Cintalapa	3
	Matías Romero	
	Tonalá	9
10	Champotón	

PREVISION GENERAL

La temperatura seguirá ascendiendo al norte de la República. Habrá lluvias generales al sur del país y aisladas en las otras regiones de él.

Probabilidades para el Día y la Noche de Mañana

REGION 1
Ascenso de temperatura.
Cielo despejado.
Lluvias aisladas.
Vientos moderados del Suroeste.

REGION 2
No habrá cambio de temperatura.
Cielo medio nublado.
Lluvias aisladas.
Vientos moderados del Oeste.

REGION 3
Ascenso de temperatura.
Cielo nublado.
Lluvias generales.
Vientos moderados del Suroeste.

REGION 4
Ascenso de temperatura.
Cielo despejado.
Lluvias aisladas.

REGION 5
Ascenso de temperatura.
Cielo despejado.
Lluvias aisladas.

REGION 6
No habrá cambio de temperatura.
Cielo medio nublado.
Lluvias aisladas.

REGION 7
Ascenso de temperatura.
Cielo despejado.
Lluvias aisladas.
Vientos moderados del Sur.

REGION 8
Ascenso de temperatura.
Cielo medio nublado.
Lluvias aisladas.
Vientos moderados del Sureste.

REGION 9
Ascenso de temperatura.
Cielo nublado.
Lluvias generales.
Vientos débiles del Norte.

REGION 10
Ascenso de temperatura.
Cielo medio nublado.
Lluvias aisladas.
Vientos moderados o algo fuertes del Este.

Xineografía de la Dirección de Estudios Geográficos y Climatológicos

SABADO 23 DE JUNIO DE 1928

Regiones	ESTACIONES	Presión al nivel del mar	Temperatura Ambiente	Temperatura Máxima de 24 h.	Temperatura Mínima en 24 h.	Lluvia en 24 h.	Altura del barómetro
		+700	°	°	°	mm.	
1	Guaymas						8
	Hermosillo	56.2	28		28	0	248
	La Paz	57.2	25	35	25	0	11
	Culiacán	57.6	27	37	26	0	53
	Islas Marías	57.8	26	31	24	0	4
2	Mazatlán	58.2	27	28	26	0	78
	San Blas						7
	Acapulco	58.0	23	32	22	16	3
3	Chilpancingo						1250
	Colima	57.8	23	33	22	0	498
	Manzanillo	57.0	26	34	25	0	4
	Oaxaca	57.0	14	28	13	0	1563
4	Ciudad Juárez						1137
	Ciudad Lerdo	56.6	21	34	20	0	1140
	Chihuahua	55.6	23	37	22	0	1423
	Durango	57.0	18	31	15	0	1886
	Aguascalientes	57.2	17	30	14	0	1879
	Guadalajara	57.3	18	29	18	12	1575
	Guanajuato	57.4	14	29	13	0	2037
5	León	57.2	15	30	13	0	1809
	Querétaro	57.0	13	28	12	0	1842
	San Luis Potosí	57.2	15	29	13	0	1877
	Zacatecas	57.0	16	23	15	0	2612
	Cuernavaca	57.2	21	27	20	0	1540
	Morelia	57.0	16	26	15	0	1923
6	Pachuca	57.4	12	23	11	0	2435
	Puebla	57.0	14	26	13	0	2150
	Tacubaya	57.4	11	26	9	0	2309
	Tlaxcala	57.1	13	25	10	0	2240
	Toluca	57.2	9	20	7	0	2675
7	Ciudad Victoria	57.5	26	36	21	0	
	Lampazos	56.4	27	40	23	0	317
	Matamoros	57.6	24	34	24	0	12
	Monterrey	57.0	22	35	21	0	528
	Saltillo	56.8	22	32	20	0	1609
	Tampico	58.0	25	32	24	0	18
	Córdoba	56.6	21	28	19	0	871
	Frontera	58.4	23	35	20	1	2
	Jalapa	56.8	16	27	14	0	1399
	Orizaba	56.8	16	25	16	0	1248
8	Puerto México	57.6	26	29	23	4	14
	Río Verde						987
	Tulancingo	57.2	12	25	8	0	2181
	Tuxpan	57.3	23	31	23	0	
	Veracruz	58.4	27	30	25	0	16
	Comitán	57.4	15	23	13	0	1635
	Salina Cruz	56.8	25	31	24	1	56
9	San Cristóbal	57.2	13	20	11	14	2118
	Tapachula	57.2	22	29	20	12	168
	Tuxtla Gutiérrez	57.0	22	29	22	2	536
	Campeche	58.0	27	32	27	0	25
	Ciudad del Carmen						
	Cozumel						
10	Maxcanú	59.6	23	36	23	Inap	12
	Mérida	59.6	27	34	26	0	22
	Payo Obispo						4
	Progreso	60.0	25	39	24	0	14
	Valladolid	60.0	23	34	22	1	22

Lluvia en Estaciones Termopluviométricas.

Regiones	Estación	mm.	Regiones	Estación	mm.
1	Altar		4	S. Juan de Gpe	
	Ensenada			Stgo. Papasquiaro	2
	Nacozari			Sombrerete	
	Navojoa	0		Temósachic	0
	Ures			Tepehuanes	
2	Acaponeta			Villa González	0
	Badiraguato		5	S. José Iturbide	
	Choix	0		Tehuacán	0
	Mascota	1	6	Zamora	0
	San Ignacio	0		Zitácuaro	0
	Tepic	17		Camargo, Tamps	0
	Topolobampo	0	7	Linares	0
3	Huajuapan			Monclova	0
	Huetamo			Huauchinango	
	Iguala	0	8	Teapa	Inap
	Tamazula			Tenosique	0
	Unión	0		Villa Hermosa	3
4	Chárcas	0		Cintalapa	Inap
	La Flor		9	Matías Romero	0
	Nazas	0		Tonalá	2
	Parral	0	10	Champotón	

PREVISION GENERAL

La temperatura se sostendrá alta en toda la República. Lloverá al sur del país y en la región media de la Vertiente del Pacífico. En la Meseta sólo se registrarán lluvias aisladas.

Probabilidades para el Día y la Noche de Mañana

REGION 1
No habrá cambio de temperatura.
Cielo despejado.
No habrá lluvias.
Vientos moderados del Oeste.

REGION 2
No habrá cambio de temperatura.
Cielo nublado.
Lluvias aisladas.
Vientos moderados del Oeste.

REGION 3
Ascenso de temperatura.
Cielo nublado.
Lluvias aisladas.
Vientos moderados del Suroeste.

REGION 4
No habrá cambio de temperatura.
Cielo despejado.
Lluvias aisladas.

REGION 5
No habrá cambio de temperatura.
Cielo despejado.
No habrá lluvias.

REGION 6
No habrá cambio de temperatura.
Cielo despejado.
Lluvias aisladas.

REGION 7
No habrá cambio de temperatura.
Cielo despejado.
Lluvias aisladas.
Vientos moderados o algo fuertes del Sur.

REGION 8
No habrá cambio de temperatura.
Cielo medio nublado.
Lluvias aisladas.
Vientos moderados del Sureste.

REGION 9
Ascenso de temperatura.
Cielo nublado.
Lluvias generales.
Vientos débiles del Sur.

REGION 10
Ascenso de temperatura.
Cielo nublado.
Lluvias aisladas.
Vientos moderados o algo fuertes del Este.

Zinegrafía de la Dirección de Estudios Geográficos y Climatológicos

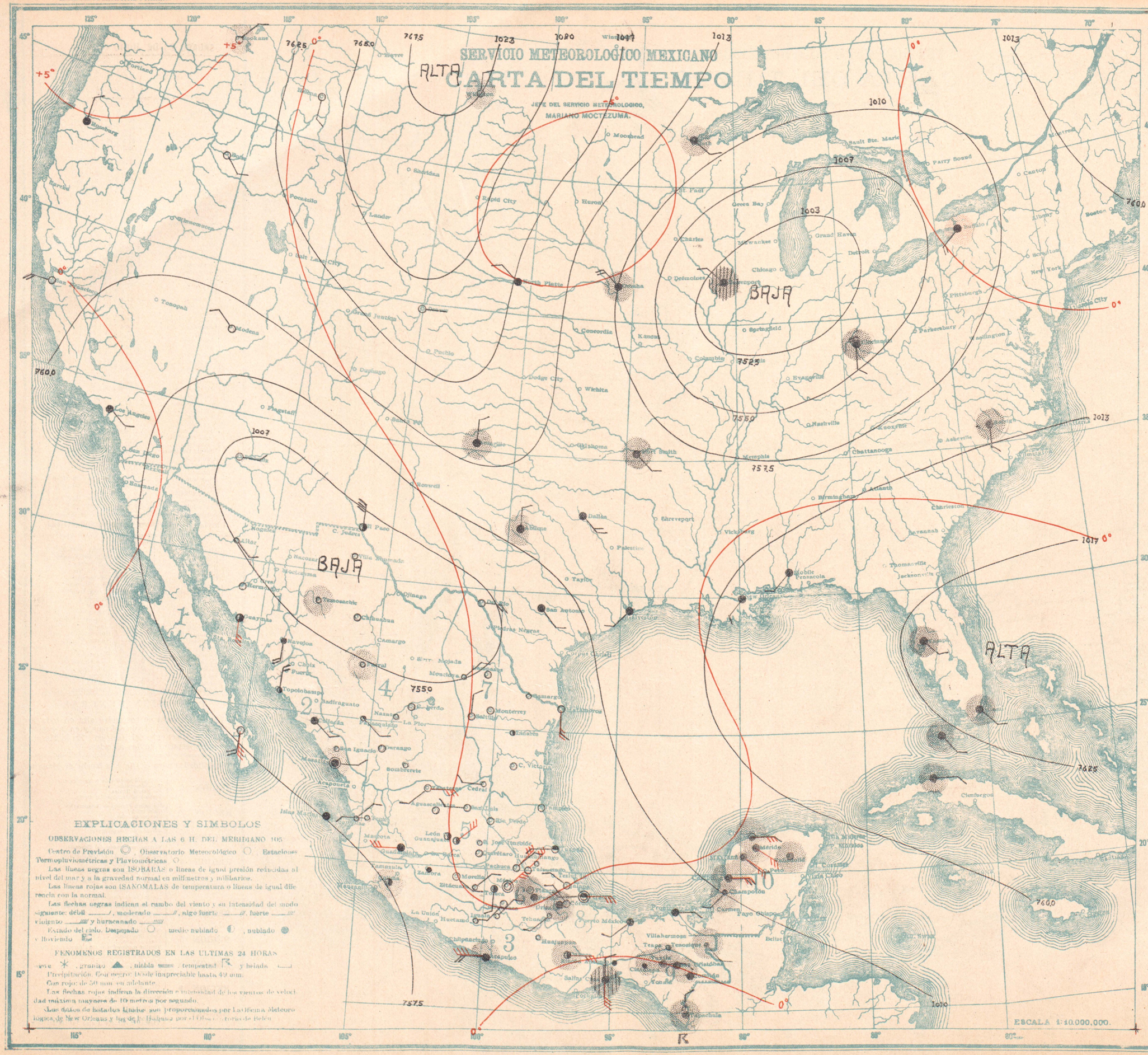

DOMINGO 24 DE JUNIO DE 1928

Regiones	ESTACIONES	Presión al nivel del mar	Temperatura Ambiente	Máxima de ayer	Mínima en últimas 24 h.	Lluvia en 24 h.	Altura del barómetro
		+700	°	°	°	mm.	
1	Guaymas	55.6	27	34	27	0	8
	Hermosillo	55.2	28		26	0	248
	La Paz	56.4	24	35	23	0	11
2	Culiacán	57.4	27	38	26	0	53
	Islas Marías	57.8	26	34	26	0	4
	Mazatlán	58.0	27	28	26	Inap	78
	San Blas						7
3	Acapulco	57.2	26	32	25	Inap	3
	Chilpancingo						1250
	Colima	57.8	23	33	21	2	498
	Manzanillo						4
	Oaxaca	56.4	16	28	15	Inap	1563
4	Ciudad Juárez						1137
	Ciudad Lerdo	55.8	24	36	24	0	1140
	Chihuahua	54.8	23	37	22	0	1423
	Durango	57.0	19	33	17	0	1886
	Aguascalientes	56.6	18	31	17	0	1879
	Guadalajara	57.0	18	30	17	0	1575
	Guanajuato	57.0	15	31	14	0	2037
5	León	56.8	18	33	17	0	1809
	Querétaro	57.0	15	29	14	0	1842
	San Luis Potosí	56.4	14	31	13	0	1877
	Zacatecas	56.2	12	25	12	0	2612
	Cuernavaca	56.8	21	28	20	0	1540
	Morelia	57.2	17	26	16	0	1923
	Pachuca	56.6	12	23	9	0	2435
6	Puebla	56.4	17	25	14	0	2150
	Tacubaya	56.8	11	27	8	0	2309
	Tlaxcala	56.4	13	25	10	Inap	2240
	Toluca	57.0	8	21	5	0	2675
	Ciudad Victoria	56.4	24	36	22	0	
	Lampazos	55.4	28	45	22	0	317
7	Matamoros	56.6	25	34	24	0	12
	Monterrey	56.2	23	37	23	0	528
	Saltillo	56.4	21	34	20	0	1609
	Tampico						18
	Córdoba	56.0	19	29	18	0	871
	Frontera	57.0	25	34	22	0	2
	Jalapa	56.0	18	26	15	0	1399
	Orizaba	56.2	16	27	16	Inap	1248
8	Puerto México	57.2	26	29	23	0	14
	Río Verde	56.8	17	34	15	0	987
	Tulancingo	56.4	9	26	5	0	2181
	Tuxpan	56.5	23	32	23	0	
	Veracruz	55.8	28	29	24	0	16
	Comitán	57.0	15	25	14	14	1635
9	Salina Cruz	57.0	24	28	23	6	56
	San Cristóbal	57.1	14	20	12	12	2118
	Tapachula	56.8	22	30	20	27	168
	Tuxtla Gutiérrez	57.0	22	29	21	45	536
	Campeche	58.2	27	29	26	Inap	25
	Ciudad del Carmen						
	Cozumel						
10	Maxcanú	58.2	25	36	25	Inap	12
	Mérida	58.8	25	31	23	Inap	22
	Payo Obispo						4
	Progreso	59.0	25	28	24	3	14
	Valladolid	59.6	25	29	23	Inap	22

Lluvia en Estaciones Termopluviométricas.

Regiones		mm.
1	Altar	0
	Ensenada	
	Nacozari	
	Navojoa	0
	Ures	
2	Acaponeta	
	Badiraguato	
	Choix	
	Mascota	
	San Ignacio	0
	Tepic	0
	Topolobampo	0
3	Huajuapan	0
	Huetamo	0
	Iguala	0
	Tamazula	
	Unión	
4	Charcas	0
	La Flor	
	Nazas	0
	Parral	Inap

Regiones		mm.
4	S. Juan de Gpe	
	Stgo. Papasquiaro	Inap
	Sombrerete	0
	Temósachic	Inap
	Tepehuanes	
5	Villa González	0
	S. José Iturbide	0
6	Tehuacán	0
	Zamora	0
	Zitácuaro	0
7	Camargo, Tamps	0
	Linares	0
	Monclova	0
	Huauchinango	0
8	Teapa	Inap
	Tenosique	3
	Villa Hermosa	
9	Cintalapa	21
	Matías Romero	0
	Tonalá	
10	Champotón	Inap

PREVISION GENERAL

La temperatura descenderá al norte de la República. Las lluvias aumentarán en general, principalmente en la Vertiente del Golfo de México. Es probable que en ésta sople NORTE moderado en las próximas 36 horas.

Probabilidades para el Día y la Noche de Mañana

REGION 1 — No habrá cambio de temperatura. Cielo medio nublado. Lluvias aisladas. **Vientos moderados del Suroeste.**

REGION 2 — No habrá cambio de temperatura. Cielo nublado. Lluvias aisladas. Vientos moderados del Oeste.

REGION 3 — Ascenso de temperatura. Cielo nublado. Lluvias aisladas. Vientos moderados del Oeste.

REGION 4 — Descenso de temperatura. Cielo medio nublado. Lluvias **aisladas.**

REGION 5 — Descenso de temperatura. Cielo medio nublado. Lluvias aisladas.

REGION 6 — No habrá cambio de temperatura. Cielo nublado. Lluvias aisladas.

REGION 7 — Descenso de temperatura. **Cielo nublado.** Lluvias generales. Vientos moderados del Noreste.

REGION 8 — No habrá cambio de temperatura. Cielo nublado. Lluvias aisladas. Vientos moderados del Norte.

REGION 9 — Ascenso de temperatura. Cielo nublado. Lluvias generales. **Vientos débiles del Sur.**

REGION 10 — Ascenso de temperatura. Cielo nublado. Lluvias aisladas. Vientos moderados del Este.

Zincografía de la Dirección de Estudios Geográficos y Climatológicos

SECRETARIA DE AGRICULTURA Y FOMENTO.

DIRECCION DE ESTUDIOS GEOGRAFICOS Y CLIMATOLOGICOS.

SERVICIO METEOROLOGICO MEXICANO

CARTA DEL TIEMPO

JEFE DEL SERVICIO METEOROLOGICO,
MARIANO MOCTEZUMA.

EXPLICACIONES Y SIMBOLOS

OBSERVACIONES HECHAS A LAS 6 H. DEL MERIDIANO 105

Centro de Previsión ◎, Observatorio Meteorológico ○, Estaciones Termopluviométricas y Pluviométricas ○

Las líneas negras son ISOBARAS o líneas de igual presión reducidas al nivel del mar y a la gravedad normal en milímetros y milibarios.

Las líneas rojas son ISANOMALAS de temperatura o líneas de igual diferencia con la normal.

Las flechas negras indican el rumbo del viento y su intensidad del modo siguiente: débil ——, moderado ——, algo fuerte ——, fuerte ——, violento ——, y huracanado ——.

Estado del cielo. Despejado ○, medio nublado ◐, nublado ●, y lloviendo ☔

FENOMENOS REGISTRADOS EN LAS ULTIMAS 24 HORAS

nieve ✳, granizo ▲, niebla ≡, tempestad ⚡ y helada ——

Precipitación. Con negro: Desde inapreciable hasta 49 mm.
Con rojo: de 50 mm. en adelante.

Las flechas rojas indican la dirección e intensidad de los vientos de velocidad máxima mayores de 10 metros por segundo.

Los datos de estados Unidos son proporcionados por La Oficina Meteorológica de New Orleans y los de la Habana por el Observatorio de Belén.

LUNES 25 DE JUNIO DE 1928

Regiones	ESTACIONES	Presión al nivel del mar	Temperatura Ambiente	Máxima de ayer	Mínima en últimas 24 h.	Lluvia en 24 h.	Altura del barómetro
		+700	°	°	°	mm.	
1	Guaymas						8
	Hermosillo	56.8	29		28	Inap	248
	La Paz	56.6	23	32	23	0	11
2	Culiacán	57.4	26	37	26	0	53
	Islas Marías	57.4	26	34	25	Inap	4
	Mazatlán	57.8	27	29	26	Inap	78
	San Blas						7
	Acapulco	55.8	26	31	25	17	3
3	Chilpancingo						1250
	Colima	56.2	23	31	22	Inap	498
	Manzanillo						4
	Oaxaca	56.6	16	28	16	Inap	1563
4	Ciudad Juárez						1137
	Ciudad Lerdo	57.2	25	37	24	0	1140
	Chihuahua	56.6	21	37	20	Inap	1423
	Durango	57.3	18	33	16	0	1886
	Aguascalientes	56.8	17	32	14	0	1879
	Guadalajara	56.6	18	29	18	0	1575
5	Guanajuato	57.1	14	32	13	0	2037
	León	57.0	16	34	14	0	1809
	Querétaro	57.2	14	30	13	0	1842
	San Luis Potosí	57.3	14	32	13	0	1877
	Zacatecas	57.0	16	26	15	0	2612
6	Cuernavaca	56.6	22	28	20	0	1540
	Morelia	56.8	15	28	13	0	1923
	Pachuca	57.2	12	24	9	0	2435
	Puebla	57.0	14	26	12	Inap	2150
	Tacubaya	56.8	10	27	7	0	2309
	Tlaxcala	56.8	15	26	11	0	2240
	Toluca	57.0	6		4	0	2675
7	Ciudad Victoria	58.4	28	35	20	0	
	Lampazos						317
	Matamoros	59.8	24	34	24	0	12
	Monterrey	59.4	24	36	23	0	528
	Saltillo	58.2	21	35	17	0	1609
	Tampico	58.6	26	32	24	0	18
8	Córdoba	56.5	21	28	19	0	871
	Frontera	58.2	24	35	22	36	2
	Jalapa	56.6	17	28	16	0	1399
	Orizaba	56.8	18	26	18	Inap	1248
	Puerto México						14
	Río Verde	57.5	21	35	19	0	957
	Tulancingo						2181
	Tuxpan	57.5	24	33	23	0	
	Veracruz	56.4	26	30	24	0	16
9	Comitán	57.0	14	24	13	73	1635
	Salina Cruz	56.8	24	27	23	12	56
	San Cristóbal	57.2	13	21	11	24	2118
	Tapachula	56.6	21	29	19	2	168
	Tuxtla Gutiérrez	57.3	22	30	21	9	536
10	Campeche	58.8	27		26	17	25
	Ciudad del Carmen						
	Cozumel						
	Maxcanú	59.4	25	36	25	0	12
	Mérida	59.6	27	34	26	0	22
	Payo Obispo						4
	Progreso	59.6	26	33	25	0	14
	Valladolid						22

Lluvia en Estaciones Termopluviométricas.

REGIONES		mm.	REGIONES		mm.
1	Altar		4	S. Juan de Gpe	
	Ensenada			Stgo. Papasquiaro	Inap
	Nacozari			Sombrerete	
	Navojoa	0		Temósachic	
	Ures			Tepehuanes	
2	Acaponeta		5	Villa González	0
	Badiraguato			S. José Iturbide	
	Choix		6	Tehuacán	0
	Mascota			Zamora	0
	San Ignacio	0		Zitácuaro	
	Tepic		7	Camargo, Tamps.	
	Topolobampo			Linares	0
3	Huajuapan			Monclova	0
	Huetamo		8	Huauchinango	0
	Iguala	0		Teapa	25
	Tamazula			Tenosique	
	Unión			Villa Hermosa	
4	Charcas	0	9	Cintalapa	4
	La Flor			Matías Romero	
	Nazas	0	10	Tonalá	
	Parral	1		Champotón	

PREVISION GENERAL

En la Vertiente del Golfo de México y en la porción sur de la del Pacífico descenderá la temperatura. En todo el país habrá aumento de nublados y de lluvias.

Probabilidades para el Día y la Noche de Mañana

REGION 1
- Ascenso de temperatura.
- Cielo medio nublado.
- Lluvias aisladas.
- Vientos moderados o algo fuertes del Sur.

REGION 2
- Ascenso de temperatura.
- Cielo nublado.
- Lluvias aisladas.
- Vientos moderados del Oeste.

REGION 3
- Descenso de temperatura.
- Cielo nublado.
- Lluvias generales.
- Vientos moderados o algo fuertes del Sureste.

REGION 4
- No habrá cambio de temperatura.
- Cielo medio nublado.
- Lluvias aisladas.

REGION 5
- No habrá cambio de temperatura.
- Cielo nublado.
- Lluvias aisladas.

REGION 6
- Descenso de temperatura.
- Cielo nublado.
- Lluvias generales.

REGION 7
- Descenso de temperatura.
- Cielo medio nublado.
- Lluvias aisladas.
- Vientos moderados del Noreste.

REGION 8
- No habrá cambio de temperatura.
- Cielo nublado.
- Lluvias generales.
- Vientos moderados del Noreste.

REGION 9
- Ascenso de temperatura.
- Cielo nublado.
- Lluvias generales.
- Vientos moderados del Norte.

REGION 10
- No habrá cambio de temperatura.
- Cielo nublado.
- Lluvias aisladas.
- Vientos moderados del Este.

Zincografía de la Dirección de Estudios Geográficos y Climatológicos

MARTES 26 DE JUNIO DE 1928

Regiones	ESTACIONES	Presión al nivel del mar	Temperatura Ambiente	Máxima de ayer	Mínima en intervalo	Lluvia en 24 h.	Altura del barómetro
		+700	°	°	°	mm.	
1	Guaymas	55.8	27	33	27	0	8
	Hermosillo	55.8	28		27	0	248
	La Paz	55.8	24	34	24	0	11
2	Culiacán	56.0	26	37	25	0	53
	Islas Marías	57.5	23	34	22	0	4
	Mazatlán	56.8	26	29	26	0	78
	San Blas						7
	Acapulco	57.6	26	29	25	1	3
3	Chilpancingo						1250
	Colima	58.0	23	31	21	5	498
	Manzanillo						4
	Oaxaca	58.0	16	25	15	0	1563
4	Ciudad Juárez						1137
	Ciudad Lerdo	57.3	24	34	22	0	1140
	Chihuahua	55.5	23	36	20	2	1423
	Durango	56.8	21	32	19	0	1886
	Aguascalientes	57.8	17	30	15	0	1879
	Guadalajara	58.0	16	32	14	0	1575
5	Guanajuato	58.7	16	28	15	0	2037
	León	58.5	18	33	17	0	1809
	Querétaro	58.0	17	27	16	0	1842
	San Luis Potosí	58.1	16	29	15	0	1877
	Zacatecas	57.9	11	24	10	0	2612
	Cuernavaca	58.1	21	27	20	3	1540
	Morelia	58.0	17	28	16	0	1923
6	Pachuca	58.3	12	21	12	Inap	2435
	Puebla	58.1	15	24	13	5	2150
	Tacubaya	58.2	14	27	13	1	2309
	Tlaxcala	58.1	15	24	13	3	2240
	Toluca	58.1	12	21	11	5	2675
	Ciudad Victoria	58.6	24	34	22	0	
	Lampazos	57.5	28	37	25	0	317
7	Matamoros	59.2	25	37	25	0	12
	Monterrey	58.0	24	32	24	0	528
	Saltillo	57.5	20	28	17	0	1609
	Tampico	59.0	27	31	26	0	18
	Córdoba	58.0	21	27	19	50	871
	Frontera	59.2	23	35	22	4	2
	Jalapa	58.3	17	24	16	26	1399
	Orizaba	58.1	16	23	16	36	1248
8	Puerto México	58.0	24	30	21	31	14
	Río Verde	58.3	21	32	20	0	987
	Tulancingo	58.4	14	22	13	2	2181
	Tuxpan	58.5	24	33	24	0	
	Veracruz	58.0	24	32	22	37	16
	Comitán	58.1	14	25	12	1	1635
	Salina Cruz	57.6	25	29	22	3	56
9	San Cristóbal	58.1	13	20	11	7	2118
	Tapachula	57.8	21	30	19	76	168
	Tuxtla Gutiérrez	58.0	21		21	47	536
	Campeche						25
	Ciudad del Carmen						
	Cozumel						
10	Maxcanú						12
	Mérida	60.6	25	35	24	7	22
	Payo Obispo						4
	Progreso	60.6	25	32	24	27	14
	Valladolid	61.8	24	33	24	0	22

Lluvia en Estaciones Termopluviométricas.

Regiones		mm.	Regiones		mm.
1	Altar	0	4	S. Juan de Gpe	
	Ensenada			Stgo. Papasquiaro	0.
	Naczozari			Sombrerete	
	Navojoa	0		Temósachic	0
	Ures			Tepehuanes	
2	Acaponeta		5	Villa González	0
	Badiraguato	0		S. José Iturbide	0
	Choix		6	Tehuacán	11
	Mascota			Zamora	
	San Ignacio	0		Zitácuaro	1
	Tepic	Inap	7	Camargo, Tamps	0
3	Topolobampo	0		Linares	0
	Huajapan	4		Monclova	0
	Huetamo			Huauchinango	4
	Iguala	Inap	8	Teapa	9
	Tamazula			Tenosique	
	Unión			Villa Hermosa	8
4	Charcas	0		Cintalapa	
	La Flor		9	Matías Romero	
	Nazas	0		Tonalá	
	Parral	Inap	10	Champotón	58

PREVISION GENERAL

La temperatura ascenderá en el norte de la República y descenderá en la porción sur. En las porciones sur de las Vertientes del Golfo de México y del Pacífico habrá lluvias generales y abundantes. En la Mesa Central dominará cielo nublado y se registrarán lluvias generales. En el resto del país dominará buen tiempo.

Probabilidades para el Día y la Noche de Mañana

REGION 1
No habrá cambio de temperatura.
Cielo medio nublado.
No habrá lluvias.
Vientos moderados del Suroeste.

REGION 2
No habrá cambio de temperatura.
Cielo nublado.
Lluvias aisladas.
Vientos moderados del Suroeste.

REGION 3
No habrá cambio de temperatura.
Cielo nublado.
Lluvias generales.
Vientos moderados o algo fuertes del Sureste.

REGION 4
Ascenso de temperatura.
Cielo medio nublado.
Lluvias aisladas.

REGION 5
No habrá cambio de temperatura.
Cielo nublado.
Lluvias generales.

REGION 6
Descenso de temperatura.
Cielo nublado.
Lluvias generales.

REGION 7
Ascenso de temperatura.
Cielo medio nublado.
No habrá lluvias.
Vientos moderados del Sureste.

REGION 8
Descenso de temperatura.
Cielo nublado.
Lluvias generales.
Vientos moderados del Este.

REGION 9
Descenso de temperatura.
Cielo nublado.
Lluvias generales.
Vientos moderados del Sur.

REGION 10
No habrá cambio de temperatura.
Cielo nublado.
Lluvias aisladas.
Vientos moderados del Este.

Zincografía de la Dirección de Estudios Geográficos y Climatológicos

MIERCOLES 27 DE JUNIO DE 1928

Regiones	ESTACIONES	Presión al nivel del mar	Temperatura Ambiente	Máxima de ayer	Mínima en últimas 24 h.	Lluvia en 24 h.	Altura del barómetro
		+700	°	°	°	mm.	
1	Guaymas	55.4	28	38	27	0	8
	Hermosillo	55.0	27		26	0	248
	La Paz	56.2	32	35	22	0	11
	Culiacán	56.8	27	38	27	0	53
2	Islas Marías	57.2	25	34	23	0	4
	Mazatlán	57.4	26	29	25	Inap	78
	San Blas						7
3	Acapulco	58.8	27	30	25	3	3
	Chilpancingo	58.6	19	27	18	0	1250
	Colima	58.4	20	31	20	15	498
	Manzanillo	58.0	26	36	26	3	4
	Oaxaca	58.4	16	27	14	4	1563
4	Ciudad Juárez						1137
	Ciudad Lerdo	56.2	24	34	21	0	1140
	Chihuahua	54.5	24	37	23	0	1423
	Durango	57.0	19	32	17	0	1886
	Aguascalientes	57.2	17	28	14	0	1879
	Guadalajara	57.6	17	31	16	0	1575
5	Guanajuato	57.5	16	28	15	0	2037
	León	57.4	16	31	15	0	1809
	Querétaro	57.6	15	28	14	0	1842
	San Luis Potosí	57.3	15		14	0	1877
	Zacatecas	57.0	14	21	12	0	2612
6	Cuernavaca	58.0	22	27	21	0	1540
	Morelia	58.0	16	26	15	2	1923
	Pachuca	57.8	12	21	11	0	2435
	Puebla	58.0	15	26	14	0	2150
	Tacubaya	57.8	13	27	10	Inap	2309
	Tlaxcala	58.0	15	24	12	0	2240
	Toluca	57.7	12	21	11	Inap	2675
7	Ciudad Victoria	57.5	28	37	24	0	
	Lampazos	55.8	27	42	23	0	317
	Matamoros	58.0	26	36	25	0	12
	Monterrey	56.0	23	37	23	0	528
	Saltillo	55.8	22	33	20	0	1609
	Tampico	58.2	26	34	25	0	18
8	Córdoba	58.2	19	27	18	Inap	871
	Frontera	59.8	26	36	23	0	2
	Jalapa	58.0	19	24	16	Inap	1399
	Orizaba	58.2	17	23	17	7	1248
	Puerto México	59.0	24	28	22	1	14
	Río Verde	57.6	20	32	18	0	987
9	Tulancingo	58.0	14	25	8	0	2181
	Tuxpan	58.3	24	32	28	0	
	Veracruz	58.2	27	29	26	0	16
	Comitán	58.2	15	25	13	2	1635
	Salina Cruz	59.0	23	29	21	53	56
	San Cristóbal	58.4	12	19	10	Inap	2118
	Tapachula	57.8	21	30	19	43	168
	Tuxtla Gutiérrez	58.2	22	28	21	Inap	536
10	Campeche						25
	Ciudad del Carmen						
	Cozumel						
	Maxcanú						12
	Mérida	60.8	25	34	23	0	22
	Payo Obispo						4
	Progreso	60.8	24	33	23	0	14
	Valladolid						22

Lluvia en Estaciones Termopluviométricas.

Regiones		mm.	Regiones		mm.
1	Altar	0	4	S. Juan de Gpe	
	Ensenada			Stgo. Papasquiaro	0
	Nacozari			Sombrerete	
	Navojoa	0		Temósachic	0
	Ures	0		Tepehuanes	
2	Acaponeta		5	Villa González	0
	Badiraguato	0		S. José Iturbide	
	Choix	0	6	Tehuacán	0
	Mascota			Zamora	
	San Ignacio	0		Zitácuaro	
	Tepic	0	7	Camargo, Tamps	0
	Topolobampo	0		Linares	0
	Huajuapan	0		Monclova	0
3	Huetamo		8	Huauchinango	0
	Iguala	0		Teapa	0
	Tamazula			Tenosique	0
	Unión			Villa Hermosa	0
4	Charcas	0	9	Cintalapa	Inap
	La Flor			Matías Romero	
	Nazas	0	10	Tonalá	
	Parral	0		Champotón	

PREVISION GENERAL

Ascenderá la temperatura en la Vertiente del Golfo de México y descenderá en la del Pacífico. Habrá lluvias generales en la porción occidental de la República y aisladas en el resto de ella. En la porción media de la costa del Pacífico se registrará turbonada.

Probabilidades para el Día y la Noche de Mañana

REGION 1
No habrá cambio de temperatura.
Cielo despejado.
Lluvias aisladas.
Vientos moderados del Sur.

REGION 2
Descenso de temperatura.
Cielo nublado.
Lluvias generales.
Vientos moderados o algo fuertes del Sureste.

REGION 3
No habrá cambio de temperatura.
Cielo nublado.
Lluvias generales.
Vientos moderados o algo fuertes del Sureste.

REGION 4
No habrá cambio de temperatura.
Cielo despejado.
Lluvias aisladas.

REGION 5
Ascenso de temperatura.
Cielo medio nublado.
Lluvias aisladas.

REGION 6
No habrá cambio de temperatura.
Cielo medio nublado.
Lluvias aisladas.

REGION 7
Ascenso de temperatura.
Cielo despejado.
Lluvias aisladas.
Vientos moderados del Sur.

REGION 8
Ascenso de temperatura.
Cielo medio nublado.
Lluvias aisladas.
Vientos moderados del Sureste.

REGION 9
Ascenso de temperatura.
Cielo nublado.
Lluvias generales.
Vientos moderados del Sur.

REGION 10
Ascenso de temperatura.
Cielo medio nublado.
Lluvias aisladas.
Vientos moderados del Este.

Zincografía de la Dirección de Estudios Geográficos y Climatológicos

JUEVES 28 DE JUNIO DE 1928

Regiones	Estaciones	Presión al nivel del mar	Temperatura: Ambiente	Temperatura: Máxima de ayer	Temperatura: Mínima en 24 h.	Lluvia en 24 h.	Altura del barómetro
		+700	°	°	°	mm.	
1	Guaymas	57.0	28		27	0	8
	Hermosillo	55.8	27		27	0	248
	La Paz	56.4	23	36	23	0	11
	Culiacán	59.0	28	37	27	0	53
2	Islas Marías	58.8	26	36	26	0	4
	Mazatlán	59.6	27	29	26	Inap	78
	San Blas						7
3	Acapulco	58.4	24	31	23	Inap	3
	Chilpancingo						1250
	Colima	59.2	22	31	21	10	498
	Manzanillo	59.4	20	32	25	6	4
	Oaxaca	57.6	15	27	14	Inap	1563
4	Ciudad Juárez						1137
	Ciudad Lerdo	56.2	21	36	20	0	1140
	Chihuahua	55.0	23	38	22	2	1423
	Durango	57.8	19	33	17	0	1886
	Aguascalientes	57.8	18	30	16	0	1879
	Guadalajara	58.4	18	30	17	Inap	1575
5	Guanajuato	58.0	16	30	15	0	2037
	León	57.8	17	32	16	0	1809
	Querétaro	58.0	15	30	15	Inap	1842
	San Luis Potosí	57.3	15	30	14	0	1877
	Zacatecas	57.5	15	22	13	0	2612
6	Cuernavaca	58.0	21	27	19	1	1540
	Morelia	58.4	16		15	0	1923
	Pachuca	58.2	12	24	11	0	2435
	Puebla	58.0	14	26	14	2	2150
	Tacubaya	58.2	13	29	10	Inap	2309
	Tlaxcala	58.0	15	25	11	13	2240
	Toluca	57.8	11	20	9	21	2675
7	Ciudad Victoria	57.5	25	36	23	0	
	Lampazos	55.6	28	43	25	0	317
	Matamoros	58.4	26	34	25	0	12
	Monterrey	56.8	23	37	23	0	528
	Saltillo	56.6	22	34	19	0	1609
	Tampico	58.6	27	33	26	0	18
	Córdoba	57.8	20	28	17	1	871
	Frontera	59.2	26	35	23	0	2
	Jalapa	58.0	18	27	16	Inap	1399
8	Orizaba	58.2	17	25	16	0	1248
	Puerto México	58.2	22	32	24	0	14
	Río Verde	57.5	20	33	19	0	987
	Tulancingo	58.4	13	25	8	0	2181
	Tuxpan	58.5	25	32	24	0	
	Veracruz	57.8	26	30	25	0	16
9	Comitán	57.2	14	25	13	0	1635
	Salina Cruz	56.8	25	29	22	0	56
	San Cristóbal	57.4	13	20	11	0	2118
	Tapachula	56.8	22	30	20	0	168
	Tuxtla Gutiérrez	57.5	22	31	21	0	536
10	Campeche	60.0	27	32	25	0	25
	Ciudad del Carmen						
	Cozumel						
	Maxcanú						12
	Mérida	60.2	27	33	24	Inap	22
	Payo Obispo						4
	Progreso	60.4	25	28	24	0	14
	Valladolid	61.0	25	35	23	0	22

Lluvia en Estaciones Termopluviométricas.

Regiones	Estaciones	mm.
1	Altar	0
	Ensenada	
	Nacozari	
	Navojoa	
	Ures	
2	Acaponeta	
	Badiraguato	0
	Choix	0
	Mascota	
	San Ignacio	Inap
	Tepic	
	Topolobampo	0
3	Huajuapan	2
	Huetamo	
	Iguala	8
	Tamazula	
	Unión	80
4	Charcas	0
	La Flor	
	Nazas	
	Parral	0
4	S. Juan de Gpe	
	Stgo. Papasquiaro	0
	Sombrerete	0
	Temósachic	0
	Tepehuanes	
5	Villa González	5
	S. José Iturbide	0
6	Tehuacán	0
	Zamora	0
	Zitácuaro	3
7	Camargo, Tamps	
	Linares	0
	Monclova	0
8	Huauchinango	0
	Teapa	0
	Tenosique	12
	Villa Hermosa	0
9	Cintalapa	0
	Matías Romero	0
	Tonalá	0
10	Champotón	4

PREVISION GENERAL

Se sostendrá alta la temperatura al noreste de la República y seguirá aumentando en la Vertiente del Golfo de México. Habrá lluvias generales en la región media de la Vertiente del Pacífico y aisladas en las otras regiones del país.

Probabilidades para el Día y la Noche de Mañana

REGION 1
No habrá cambio de temperatura.
Cielo medio nublado.
Lluvias aisladas.
Vientos moderados del Sur.

REGION 2
No habrá cambio de temperatura.
Cielo nublado.
Lluvias generales.
Vientos moderados o algo fuertes del Sureste.

REGION 3
Ascenso de temperatura.
Cielo nublado.
Lluvias generales.
Vientos moderados del Suroeste.

REGION 4
No habrá cambio de temperatura.
Cielo despejado.
Lluvias aisladas.

REGION 5
No habrá cambio de temperatura.
Cielo medio nublado.
Lluvias aisladas.

REGION 6
No habrá cambio de temperatura.
Cielo medio nublado.
Lluvias aisladas.

REGION 7
Ascenso de temperatura.
Cielo despejado.
No habrá lluvias.
Vientos moderados del Sur.

REGION 8
Ascenso de temperatura.
Cielo medio nublado.
Lluvias aisladas.
Vientos moderados del Sureste.

REGION 9
Ascenso de temperatura.
Cielo nublado.
Lluvias aisladas.
Vientos débiles del Sur.

REGION 10
Ascenso de temperatura.
Cielo medio nublado.
Lluvias aisladas.
Vientos moderados del Este.

Zinografía de la Dirección de Estudios Geográficos y Climatológicos

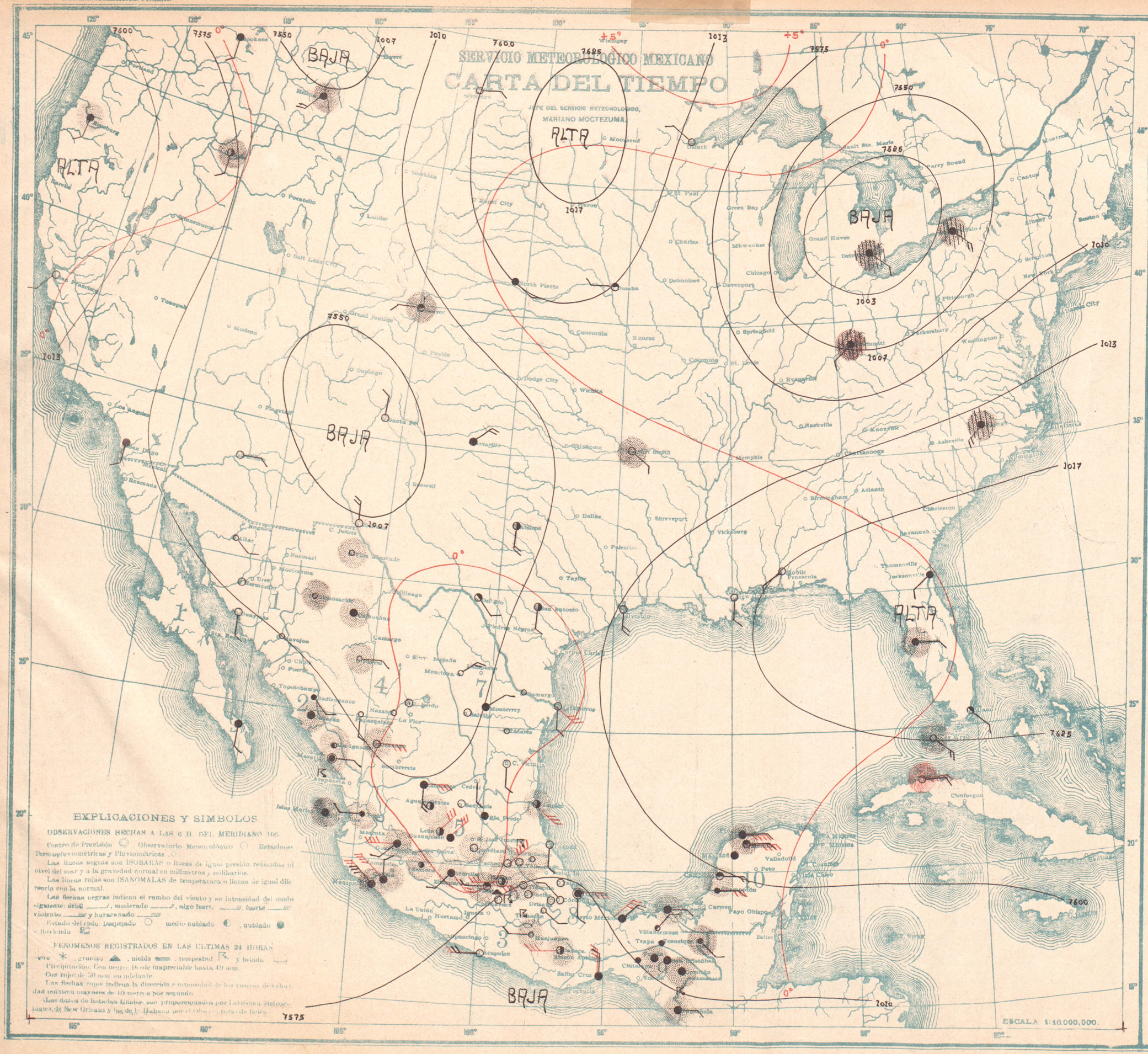

VIERNES 29 DE JUNIO DE 1928

Regiones	ESTACIONES	Presión al nivel del mar	Temperatura Ambiente	Máxima de ayer	Mínima en últimas 8 h.	Lluvia en 24 h.	Altura del barómetro
		+700	°	°	°	mm.	
1	Guaymas	58.0	27		26	0	8
	Hermosillo	57.2	26		26	0	248
	La Paz	58.4	26	33	26	0	11
	Culiacán	59.6	26	37	26	1	53
2	Islas Marías	59.4	25	37	25	3	4
	Mazatlán	59.8	25		24	8	78
	San Blas						7
	Acapulco	57.6	26	31	24	0	3
	Chilpancingo						1250
3	Colima	58.0	23	31	21	Inap	498
	Manzanillo	58.6	26	34	25	Inap	4
	Oaxaca	56.6	16	29	14	0	1563
	Ciudad Juárez						1137
4	Ciudad Lerdo	56.6	21	36	20	0	1140
	Chihuahua	55.8	21	36	20	1	1423
	Durango	57.5	19	32	18	Inap	1886
	Aguascalientes	57.5	18	30	16	0	1879
	Guadalajara	57.8	16	29	15	6	1575
	Guanajuato	58.0	15	30	14	0	2037
5	León	57.8	16	31	14	0	1809
	Querétaro	58.1	14	26	13	2	1140
	San Luis Potosí	57.8	16	31	15	0	1842
	Zacatecas	57.3	12	23	12	0	1877
	Cuernavaca	58.0	21	26	20	0	2612
	Morelia	58.2	15	25	14	0	1540
6	Pachuca	58.4	12	24	11	Inap	1923
	Puebla	58.0	14	26	12	16	2435
	Tacubaya	58.2	12	29	10	6	2150
	Tlaxcala	58.0	14	25	11	Inap	2309
	Toluca	58.4	10	19	8	Inap	2240
	Ciudad Victoria	58.2	27	36	25	0	2675
	Lampazos						
7	Matamoros	58.8	25	34	25	0	317
	Monterrey	57.6	23	37	23	0	12
	Saltillo	57.4	22	33	19	0	528
	Tampico	58.4	27	33	26	0	1609
	Córdoba	57.6	19	28	17	0	18
	Frontera	58.2	24	35	22	17	871
	Jalapa	57.8	18	28	15	0	2
	Orizaba	57.8	18	26	17	0	1399
8	Puerto México	58.0	26	29	24	0	1248
	Río Verde	58.2	21	33	20	0	14
	Tulancingo	58.0	12	27	11	3	987
	Tuxpan	58.0	27	33	24	0	2181
	Veracruz	57.4	26	30	25	0	
	Comitán	57.3	15	26	14	5	16
	Salina Cruz	56.0	27	31	25	0	1635
9	San Cristóbal	57.2	14	22	12	0	56
	Tapachula	57.0	23	32	21	14	2118
	Tuxtla Gutiérrez	57.1	23	31	22	1	168
	Campeche	59.8	27	32	25	Inap	536
	Ciudad del Carmen						25
	Cozumel						
10	Maxcanú	59.8	24	36	24	0	12
	Mérida	60.0	27	32	25	7	22
	Payo Obispo						4
	Progreso	60.4	26	30	24	1	14
	Valladolid						22

Lluvia en Estaciones Termopluviométricas.

Regiones	Estaciones	mm.	Regiones	Estaciones	mm.
1	Altar	0	4	S. Juan de Gpe	
	Ensenada			Stgo. Papasquiaro	0
	Nacozari			Sombrerete	
	Navojoa	0		Temósachic	Inap
	Ures			Tepehuanes	
2	Acaponeta		5	Villa González	Inap
	Badiraguato	0		S. José Iturbide	
	Choix		6	Tehuacán	0
	Mascota			Zamora	8
	San Ignacio	14		Zitácuaro	
	Tepic	16	7	Camargo, Tamps	0
	Topolobampo			Linares	0
3	Huajuapan			Monclova	0
	Huetamo			Huanchinango	4
	Iguala	2	8	Teapa	0
	Tamazula			Tenosique	Inap
	Unión			Villa Hermosa	0
4	Charcas	0	9	Cintalapa	0
	La Flor			Matías Romero	
	Nazas	0	10	Tonalá	
	Parral	Inap		Champotón	0

PREVISION GENERAL

La temperatura aumentará al sur de la República y se sostendrá moderadamente alta en el resto de ella. En todo el país aumentarán los nublados y las lluvias, principalmente en la región del Istmo de Tehuantepec y en la porción sur de la Vertiente del Golfo de México.

Probabilidades para el Día y la Noche de Mañana

REGION 1
No habrá cambio de temperatura.
Cielo medio nublado.
Lluvias aisladas.
Vientos moderados del Suroeste.

REGION 2
Ascenso de temperatura.
Cielo nublado.
Lluvias generales.
Vientos moderados del Oeste.

REGION 3
Ascenso de temperatura.
Cielo nublado.
Lluvias generales.
Vientos moderados del Oeste.

REGION 4
No habrá cambio de temperatura.
Cielo despejado.
Lluvias aisladas.

REGION 5
No habrá cambio de temperatura.
Cielo medio nublado.
Lluvias aisladas.

REGION 6
No habrá cambio de temperatura.
Cielo nublado.
Lluvias generales.

REGION 7
No habrá cambio de temperatura.
Cielo medio nublado.
Lluvias aisladas.
Vientos moderados del Sur.

REGION 8
No habrá cambio de temperatura.
Cielo nublado.
Lluvias generales.
Vientos moderados del Sureste.

REGION 9
Ascenso de temperatura.
Cielo nublado.
Lluvias generales.
Vientos moderados del Sur.

REGION 10
No habrá cambio de temperatura.
Cielo nublado.
Lluvias generales.
Vientos moderados o algo fuertes del Este.

Zincografía de la Dirección de Estudios Geográficos y Climatológicos

SABADO 30 DE JUNIO DE 1928

Regiones	ESTACIONES	Presión al nivel del mar +700	Temperatura: Ambiente °	Temperatura: Máxima de ayer °	Temperatura: Mínima en últimas 24 h. °	Lluvia en 24 h. mm.	Altura del barómetro
1	Guaymas						8
	Hermosillo	56.8	24		24	0	248
	La Paz	58.6	25	32	25	0	11
2	Culiacán	57.6	26	36	26	Inap	53
	Islas Marías	57.8	25	32	25	8	4
	Mazatlán	58.0	26	29	26	1	78
	San Blas						7
	Acapulco	56.6	26	32	25	Inap	3
3	Chilpancingo						1250
	Colima	56.8	23		21	0	498
	Manzanillo	56.4	26		25	0	4
	Oaxaca	57.8	16	29	16	Inap	1563
4	Ciudad Juárez						1137
	Ciudad Lerdo	57.0	21	35	20	0	1140
	Chihuahua	56.8	21	36	20	0	1423
	Durango	57.2	18	32	16	0	1886
	Aguascalientes	57.5	17	32	15	0	1879
	Guadalajara	57.8	16	27	15	1	1575
5	Guanajuato	57.7	16	30	15	Inap	2037
	León	57.6	18	32	15	0	1809
	Querétaro	58.0	15	28	14	0	1842
	San Luis Potosí	57.8	15	30	15	0	1877
	Zacatecas	57.3	11	23	10	0	2612
6	Cuernavaca	57.8	22	27	21	0	1540
	Morelia	58.0	15	26	14	0	1923
	Pachuca	58.4	13	22	12	0	2435
	Puebla	58.2	12	26	12	1	2150
	Tacubaya	58.0	14	27	12	Inap	2309
	Tlaxcala	58.2	13	24	12	3	2240
	Toluca	57.9	11	20	8	4	2675
7	Ciudad Victoria	59.4	27	36	24	0	
	Lampazos	59.0	28	39	23	0	317
	Matamoros	60.2	24	35	24	0	12
	Monterrey	59.4	24	37	23	0	528
	Saltillo	58.0	22	32	18	0	1609
	Tampico	60.0	26	33	25	Inap	18
8	Córdoba	58.5	18	28	17	9	871
	Frontera	58.8	25	32	22	33	2
	Jalapa	58.8	15	26	15	10	1399
	Orizaba	58.4	16	25	16	8	1248
	Puerto México						14
	Río Verde	59.0	21	33	20	0	987
	Tulancingo	58.8	12	24	11	Inap	2181
	Tuxpan	59.0	26	33	23	0	
	Veracruz	58.6	23	30	22	38	16
	Comitán	57.8	16	24	14	44	1635
9	Salina Cruz	57.6	22	31	21	31	56
	San Cristóbal	58.0	13	20	12	6	2118
	Tapachula	56.8	21	29	20	11	168
	Tuxtla Gutiérrez	58.2	21	29	21	77	536
10	Campeche	60.0	26	31	25	5	25
	Ciudad del Carmen						
	Cozumel						
	Maxcanú	60.6	24	34	23	2	12
	Mérida	60.8	25	33	24	10	22
	Payo Obispo	59.8	24	32	22	12	4
	Progreso	60.8	25	29	24	0	14
	Valladolid	61.4	24	31	22	1	22

Lluvia en Estaciones Termopluviométricas.

Regiones	Estaciones	mm.
1	Altar	0
	Ensenada	
	Nacozari	
	Navojoa	0
	Ures	0
2	Acaponeta	
	Badiraguato	
	Choix	
	Mascota	
	San Ignacio	Inap
	Tepic	1
	Topolobampo	
3	Huajuapan	Inap
	Huetamo	0
	Iguala	0
	Tamazula	3
	Unión	0
4	Charcas	0
	La Flor	
	Nazas	0
	Parral	Inap
4	S. Juan de Gpe.	
	Stgo. Papasquiaro	
	Sombrerete	
	Temósachic	0
	Tepehuanes	
5	Villa González	0
	S. José Iturbide	
6	Tehuacán	0
	Zamora	Inap
	Zitácuaro	4
7	Camargo, Tamps.	0
	Linares	0
	Monclova	0
	Huauchinango	6
8	Teapa	10
	Tenosique	5
	Villa Hermosa	18
9	Cintalapa	40
	Matías Romero	29
	Tonalá	48
10	Champotón	5

PREVISION GENERAL

En la Vertiente del Golfo de México y en la parte Sur de la Mesa Central ascenderá la temperatura que disminuirá en la región Media de la Vertiente del Pacífido. Disminuirán las lluvias en la Vertiente Oriental y aumentarán en la del Pacífico, siendo probable que se registre mal tiempo en la costa de esa Vertiente.

Probabilidades para el Día y la Noche de Mañana

REGION 1
No habrá cambio de temperatura.
Cielo despejado.
No habrá lluvias.
Vientos moderados del Noroeste.

REGION 2
No habrá cambio de temperatura.
Cielo nublado.
Lluvias generales.
Vientos moderados del Noroeste.

REGION 3
Descenso de temperatura.
Cielo nublado.
Lluvias generales.
Vientos moderados o algo fuertes del Sureste.

REGION 4
No habrá cambio de temperatura.
Cielo despejado.
Lluvias aisladas.

REGION 5
No habrá cambio de temperatura.
Cielo nublado.
Lluvias generales.

REGION 6
Ascenso de temperatura.
Cielo nublado.
Lluvias aisladas.

REGION 7
Ascenso de temperatura.
Cielo despejado.
Lluvias aisladas.
Vientos moderados del Sureste.

REGION 8
Ascenso de temperatura.
Cielo nublado.
Lluvias aisladas.
Vientos moderados del Este.

REGION 9
Ascenso de temperatura.
Cielo nublado.
Lluvias generales.
Vientos moderados del Noreste.

REGION 10
Ascenso de temperatura.
Cielo medio nublado.
Lluvias aisladas.
Vientos moderados del Este.

Zincografía de la Dirección de Estudios Geográficos y Climatológicos