National Oceanic and Atmospheric Administration

ERRATA NOTICE

One or more conditions of the original document may affect the quality of the image, such as:

Discolored pages
Faded or light ink
Binding intrudes into the text

This has been a co-operative project between the NOAA Central Library and the Climate Database Modernization Program, National Climate Data Center (NCDC). To view the original document, please contact the NOAA Central Library in Silver Spring, MD at (301) 713-2607 x124 or Library.Reference@noaa.gov

HOV Services
Imaging Contractor
12200 Kiln Court
Beltsville, MD 20704-1387
July 23, 2010

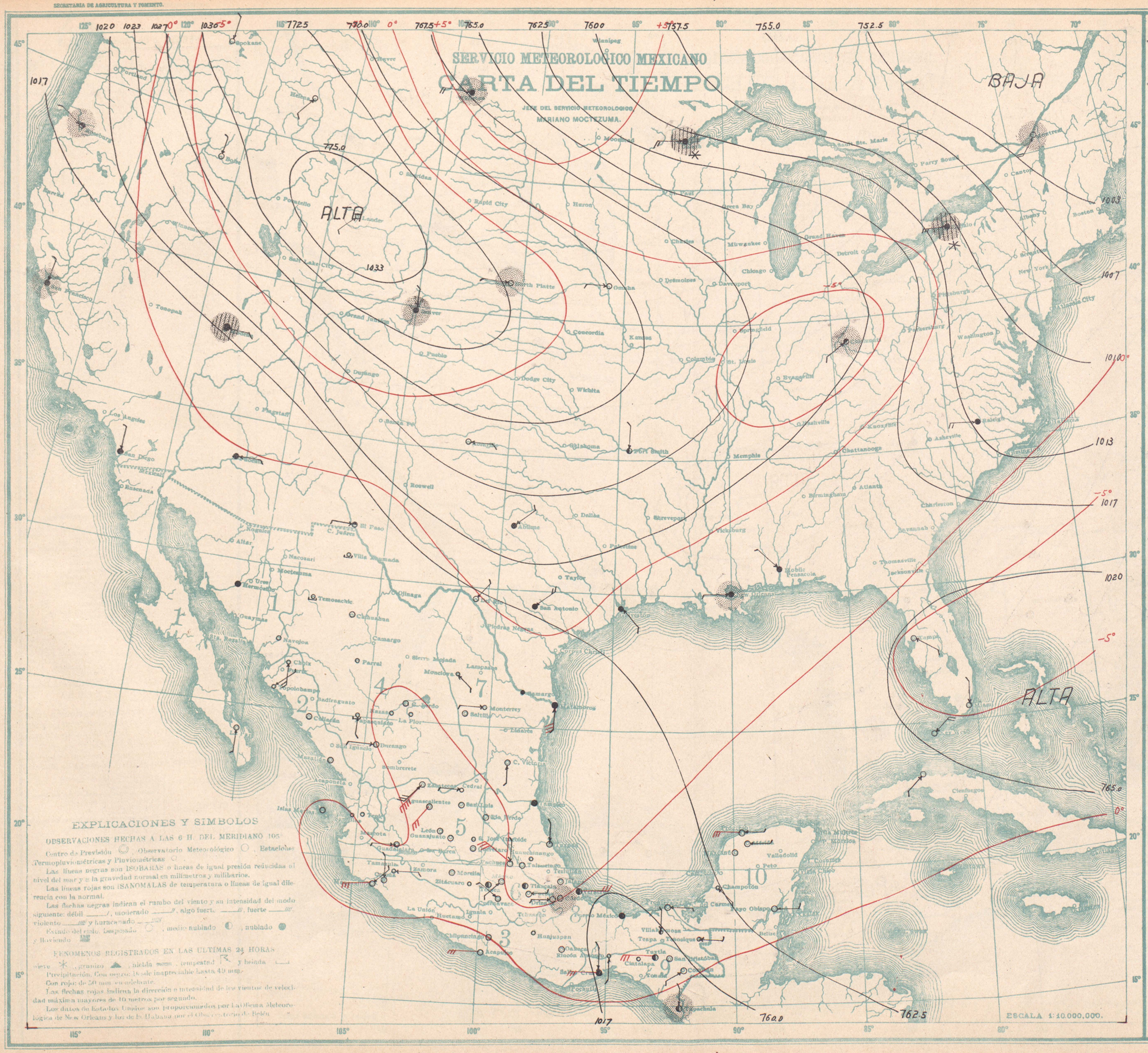

JUEVES 1º DE MARZO DE 1928

Regiones	ESTACIONES	Presión al nivel del mar	Temperatura Ambiente	Máxima de ayer	Mínima en últimas 24 h.	Lluvia en 24 h.	Altura del barómetro
		+700	°	°	°	mm.	
1	Guaymas						8
	Hermosillo	61.6	14		13	0	248
	La Paz	60.6	17	27	16	0	11
2	Culiacán	61.4	13	35	13	0	53
	Islas Marías	61.2	15	26	12	0	4
	Mazatlán	62.0	19	21	16	0	78
	San Blas						7
	Acapulco	61.4	23	32	22	0	3
3	Chilpancingo						1250
	Colima	61.0	16	34	16	0	498
	Manzanillo	61.6	19	31	19	0	4
	Oaxaca	61.0	12	30	11	0	1563
4	Ciudad Juárez						1137
	Ciudad Lerdo	60.9	10	26	9	0	1140
	Chihuahua	62.4	8	27	6	0	1423
	Durango	61.2	7	23	5	0	1886
	Aguascalientes	60.8	8	24	7	0	1879
5	Guadalajara	60.9	7	26	7	0	1575
	Guanajuato	60.7	12		11	0	2037
	León	60.8	10	26	8	0	1809
	Querétaro	60.9	10	25	10	0	1842
	San Luis Potosí	60.7	11	27	10	0	1877
	Zacatecas	61.0	9	17	8	0	2612
	Cuernavaca	61.0	18	24	17	0	1540
6	Morelia	60.9	11	23	10	0	1923
	Pachuca	60.6	10	22	10	0	2435
	Puebla	60.8	12	23	11	0	2150
	Tacubaya	60.9	8	22	7	0	2309
	Tlaxcala	61.1	11	23	10	0	2240
	Toluca	60.8	7	18	6	0	2675
7	Ciudad Victoria	60.3	15	25	15	0	
	Lampazos						317
	Matamoros	60.6	19	27	18	0	12
	Monterrey	60.4	17	34	17	0	528
	Saltillo	60.5	14	33	12	0	1609
	Tampico	60.6	20	25	19	0	18
8	Córdoba	61.0	16	25	15	Inap	871
	Frontera	61.0	21	31	20	0	2
	Jalapa	61.2	18	26	18	0	1399
	Orizaba	61.0	19	23	16	0	1248
	Puerto México	60.0	22	25	19	0	14
	Río Verde	60.6	12	33	12	0	987
	Tulancingo	60.7	12	26	8	0	2181
	Tuxpan	61.0	20	26	18	0	
	Veracruz	61.4	21	25	19	0	16
9	Comitán	60.0	11	26	9	0	1635
	Salina Cruz	60.2	22	30	22	0	56
	San Cristóbal						2118
	Tapachula	59.8	22	34	19	5	168
	Tuxtla Gutiérrez	59.9	20	33	20	0	536
10	Campeche						25
	Ciudad del Carmen						
	Cozumel						
	Maxcanú	62.8	20	32	19	0	12
	Mérida	63.0	20	26	18	0	22
	Payo Obispo	62.6	23	31	23	0	4
	Progreso	63.2	20	25	20	0	14
	Valladolid						22

Lluvia en Estaciones Termopluviométricas.

Regiones	Estaciones	mm.	Regiones	Estaciones	mm.
1	Altar		4	S. Juan de Gpe.	
	Ensenada			Stgo. Papasquiaro	0
	Nacozari			Sombrerete	
	Navojoa	0		Temósachic	
	Ures			Tepehuanes	
2	Acaponeta		5	Villa González	0
	Badiraguato			S. José Iturbide	0
	Choix			Tehuacán	
	Mascota		6	Zamora	
	San Ignacio			Zitácuaro	0
	Tepic	0	7	Camargo, Tamps.	
	Topolobampo	0		Linares	
3	Huajuapan			Monclova	0
	Huetamo			Huauchinango	
	Iguala		8	Teapa	
	Tamazula	0		Tenosique	0
	Unión			Villa Hermosa	0
	Charcas	0		Cintalapa	0
4	La Flor	0	9	Matías Romero	0
	Nazas			Tonalá	
	Parral	0	10	Champotón	

PREVISION GENERAL

La temperatura descenderá en la mayor parte del País, siendo más notable este descenso en la porción Norte y en la Vertiente del Golfo de México. En ésta última región soplará NORTE de alguna intensidad.

Probabilidades para el Día y la Noche de Mañana

REGION 1
- Descenso de temperatura.
- Cielo medio nublado.
- No habrá lluvias.
- **Vientos moderados o algo fuertes del Noroeste**

REGION 2
- Descenso de temperatura.
- Cielo medio nublado.
- No habrá lluvias.
- **Vientos moderados o algo fuertes del Noroeste**

REGION 3
- No habrá cambio de temperatura.
- Cielo medio nublado.
- No habrá lluvias.
- Vientos moderados del Oeste.

REGION 4
- Descenso de temperatura.
- Cielo nublado.
- Lluvias aisladas.

REGION 5
- Descenso de temperatura.
- Cielo medio nublado.
- No habrá lluvias.

REGION 6
- Descenso de temperatura.
- Cielo medio nublado.
- Lluvias aisladas.

REGION 7
- Descenso de temperatura.
- Cielo nublado.
- Lluvias generales.
- **Vientos fuertes del Norte.**

REGION 8
- Descenso de temperatura.
- Cielo nublado.
- Lluvias generales.
- **Vientos violentos o huracanados del Norte.**

REGION 9
- No habrá cambio de temperatura.
- Cielo medio nublado.
- Lluvias aisladas.
- Vientos moderados del Noreste.

REGION 10
- No habrá cambio de temperatura.
- Cielo medio nublado.
- Lluvias aisladas.
- Vientos moderados del Norte.

Zincografía de la Dirección de Estudios Geográficos y Climatológicos

VIERNES 2 DE MARZO DE 1928

Regiones	ESTACIONES	Presión al nivel del mar	Temperatura Ambiente	Temperatura Máxima de ayer	Temperatura Mínima s.0. (Diferencia)	Lluvia en 24 h.	Altura del barómetro
		+700	°	°	°	mm.	
1	Guaymas	62.0	16	30	15	0	8
	Hermosillo	62.2	19		17	0	248
	La Paz	62.0	18	27	17	0	11
2	Culiacán	61.4	17	35	16	0	53
	Islas Marías	61.0	19	26	16	0	4
	Mazatlán	61.6	20	24	19	0	78
	San Blas						7
3	Acapulco	61.4	24	31	23	0	3
	Chilpancingo						1250
	Colima						498
	Manzanillo						4
	Oaxaca	61.5	10	31	9	0	1563
4	Ciudad Juárez						1137
	Ciudad Lerdo	62.7	12	26	11	0	1140
	Chihuahua	65.4	9	25	8	0	1423
	Durango	61.8	10	25	9	0	1886
	Aguascalientes	63.3	11	27	8	0	1879
	Guadalajara	62.4	7	28	6	0	1575
	Guanajuato	63.7	13	26	12	0	2037
5	León	63.7	11	29	10	0	1809
	Querétaro	63.0	12	26	12	0	1842
	San Luis Potosí	64.0	11	29	10	0	1871
	Zacatecas	62.6	10	18	10	0	2612
	Cuernavaca	62.5	19	26	18	0	1540
	Morelia	62.5	18	24	13	0	1923
6	Pachuca	62.8	9	25	8	0	2435
	Puebla	63.0	14	25	13	0	2150
	Tacubaya	62.7	10	26	9	0	2309
	Tlaxcala	63.1	14	24	13	0	2240
	Toluca	62.6	9	21	6	0	2675
7	Ciudad Victoria	66.0	20	30	20	40	
	Lampazos	67.0	15	24	12	Inap	317
	Matamoros	65.8	20	26	20	Inap	12
	Monterrey	65.3	18	30	18	4	528
	Saltillo	65.2	15	33	12	0	1609
	Tampico	65.6	21	26	20	Inap	18
8	Córdoba	63.4	17	28	15	0	871
	Frontera	63.4	21	34	21	0	2
	Jalapa	64.0	14	28	13	0	1399
	Orizaba	63.2	12	25	11	0	1248
	Puerto México	62.6	23	26	21	0	14
	Río Verde	64.0	15	32	15	0	987
	Tulancingo	63.0	7	27	6	0	2181
	Tuxpan	64.4	20	28	19	0	
	Veracruz	63.6	22	26	21	0	16
9	Comitán	62.4	15	27	11	0	1635
	Salina Cruz	61.2	22	28	21	0	56
	San Cristóbal	62.4	8	21	6	0	2118
	Tapachula	60.2	22	33	20	0	168
	Tuxtla Gutiérrez	62.3	20	32	20	0	536
	Campeche	64.4	21	30	21	0	25
10	Ciudad del Carmen						
	Cozumel						
	Maxcanú	65.8	18	34	18	0	12
	Mérida	66.8	19	31	18	0	22
	Payo Obispo						4
	Progreso	65.8	20	28	19	0	14
	Valladolid	66.4	17	30	17	0	22

Lluvia en Estaciones Termopluviométricas.

Regiones	Estaciones	mm.
1	Altar	0
	Ensenada	
	Nacozari	
	Navojoa	0
	Ures	0
2	Acaponeta	
	Badiraguato	0
	Choix	
	Mascota	0
	San Ignacio	0
	Tepic	0
	Topolobampo	0
3	Huajuapan	
	Huetamo	0
	Iguala	
	Tamazula	0
	Unión	
	Charcas	0
4	La Flor	0
	Nazas	0
	Parral	0

Regiones	Estaciones	mm.
4	S. Juan de Gpe	
	Stgo. Papasquiaro	0
	Sombrerete	
	Temósachic	0
	Tepehuanes	
5	Villa González	0
	S. José Iturbide	0
6	Tehuacán	0
	Zamora	0
	Zitácuaro	0
7	Camargo, Tamps	0
	Linares	8
	Monclova	0
	Huauchinango	
8	Teapa	0
	Tenosique	0
	Villa Hermosa	0
	Cintalapa	0
9	Matías Romero	0
	Tonalá	
10	Champotón	

PREVISION GENERAL

La temperatura no tendrá variación en la mayor parte del País. Dominará en general cielo medio nublado. En el Golfo de México estará el tiempo ANORTADO.

Probabilidades para el Día y la Noche de Mañana

REGION 1
No habrá cambio de temperatura.
Cielo medio nublado.
No habrá lluvias.
Vientos moderados o algo fuertes del Noroeste

REGION 2
No habrá cambio de temperatura.
Cielo medio nublado.
No habrá lluvias.
Vientos moderados o algo fuertes del Noroeste

REGION 3
No habrá cambio de temperatura.
Cielo despejado.
No habrá lluvias.
Vientos moderados del Oeste.

REGION 4
No habrá cambio de temperatura.
Cielo medio nublado.
No habrá lluvias.

REGION 5
No habrá cambio de temperatura.
Cielo medio nublado.
No habrá lluvias.

REGION 6
No habrá cambio de temperatura.
Cielo medio nublado.
No habrá lluvias.

REGION 7
No habrá cambio de temperatura.
Cielo nublado.
Lluvias aisladas.
Vientos moderados del Noreste.

REGION 8
No habrá cambio de temperatura.
Cielo nublado.
Lluvias generales.
Vientos moderados o algo fuertes del Norte.

REGION 9
No habrá cambio de temperatura.
Cielo medio nublado.
Lluvias aisladas.
Vientos moderados del Norte.

REGION 10
No habrá cambio de temperatura.
Cielo medio nublado.
No habrá lluvias.
Vientos moderados del Noreste.

Zincografía de la Dirección de Estudios Geográficos y Climatológicos

SABADO 3 DE MARZO DE 1928

Regiones	Estaciones	Presión en el nivel del mar +700	Temperatura Ambiente °	Máxima de ayer °	Mínima en 24 h. °	Lluvia en 24 h. mm.	Altura del barómetro
1	Guaymas	63.6	18	30	18	0	8
	Hermosillo	63.5	17		16	0	248
	La Paz	62.4	19	28	17	0	11
2	Culiacán	62.0	16	34	15	0	53
	Islas Marías	61.6	21	26	20	0	4
	Mazatlán	61.8	21	23	20	0	78
	San Blas						7
3	Acapulco	61.2	23	31	22	0	3
	Chilpancingo	61.4	14	31	13	0	1250
	Colima	61.8	20	33	18	0	498
	Manzanillo	61.6	23	30	22	0	4
	Oaxaca	61.8	10	29	9	0	1563
4	Ciudad Juárez						1137
	Ciudad Lerdo	62.2	14	25	14	0	1140
	Chihuahua	61.8	9	26	8	0	1423
	Durango	62.0	14	24	12	0	1886
	Aguascalientes	62.3	12	27	11	0	1879
	Guadalajara	62.0	9	28	9	0	1575
	Guanajuato	62.8	13	28	13	0	2037
5	León	62.8	11	31	11	0	1809
	Querétaro	62.8	11	26	11	0	1842
	San Luis Potosí	62.8	11	25	11	0	1877
	Zacatecas	63.0	13	20	13	0	2612
6	Cuernavaca	62.6	19	26	18	0	1540
	Morelia	62.2	14	25	13	0	1923
	Pachuca	63.4	9	19	7	0	2435
	Puebla	63.4	10	24	9	0	2150
	Tacubaya	63.0	7	27	7	0	2309
	Tlaxcala						2240
	Toluca	62.5	8	21	6	0	2675
7	Ciudad Victoria	64.0	16	26	15	0	
	Lampazos						317
	Matamoros	65.8	16	21	14	12	12
	Monterrey	64.4	13	20	13	4	528
	Saltillo	64.0	10	17	10	0	1609
	Tampico	65.6	21	27	21	0	18
	Córdoba	64.5	14	25	12	0	871
	Frontera	64.2	24	32	21	1	2
	Jalapa	64.6	12	24	12	0	1399
8	Orizaba	64.2	12	22	11	Inap	1248
	Puerto México	64.0	23	26	22	0	14
	Río Verde	63.4	15	24	14	0	987
	Tulancingo	64.0	4	27	4	0	2181
	Tuxpan	65.2	22	26	20	Inap	
	Veracruz	64.8	23	26	22	0	16
	Comitán	61.8	11	23	9	Inap	1635
9	Salina Cruz	61.0	24	31	23	0	56
	San Cristóbal	62.2	11	19	10	0	2118
	Tapachula	59.8	21	34	20	0	168
	Tuxtla Gutiérrez	62.2	21	29	20	0	536
	Campeche	65.6	22	29	22	0	25
	Ciudad del Carmen						
	Cozumel						
10	Maxcanú						12
	Mérida	66.6	20	28	17	0	22
	Payo Obispo						4
	Progreso	66.2	20	25	20	0	14
	Valladolid	67.2	18	31	17	3	22

Lluvia en Estaciones Termopluviométricas.

Regiones	Estaciones	mm.
1	Altar	0
	Ensenada	
	Nacozari	
	Navojoa	0
	Ures	
2	Acaponeta	
	Badiraguato	
	Choix	0
	Mascota	0
	San Ignacio	0
	Tepic	0
	Topolobampo	0
3	Huajuapan	
	Huetamo	
	Iguala	0
	Tamazula	
	Unión	0
4	Charcas	
	La Flor	
	Nazas	0
	Parral	0
4	S. Juan de Gpe	
	Stgo. Papasquiaro	0
	Sombrerete	
	Temósachic	0
	Tepehuanes	
	Villa González	Inap
5	S. José Iturbide	0
6	Tehuacán	0
	Zamora	0
	Zitácuaro	0
7	Camargo, Tamps	5
	Linares	5
	Monclova	Inap
	Huauchinango	
8	Teapa	31
	Tenosique	0
	Villa Hermosa	0
9	Cintalapa	0
	Matías Romero	Inap
10	Tonalá	0
	Champotón	Inap

PREVISION GENERAL

La temperatura descenderá al Noroeste de la República, aumentará en la Vertiente Oriental y se sostendrá alta en la Meseta. Habrá lluvias aisladas en la Mesa del Norte y en las porciones Norte de las Vertientes del Golfo de México y del Pacífico.

Probabilidades para el Día y la Noche de Mañana

REGION 1
Descenso de temperatura.
Cielo nublado.
Lluvias aisladas.
Vientos moderados o algo fuertes del Noroeste

REGION 2
Descenso de temperatura.
Cielo medio nublado.
No habrá lluvias.
Vientos moderados o algo fuertes del Noroeste

REGION 3
No habrá cambio de temperatura.
Cielo despejado.
No habrá lluvias.
Vientos moderados del Oeste.

REGION 4
Ascenso de temperatura.
Cielo nublado.
Lluvias aisladas.

REGION 5
No habrá cambio de temperatura.
Cielo despejado.
No habrá lluvias.

REGION 6
No habrá cambio de temperatura.
Cielo medio nublado.
Lluvias aisladas.

REGION 7
Ascenso de temperatura.
Cielo nublado.
Lluvias aisladas.
Vientos débiles del Sureste.

REGION 8
Ascenso de temperatura.
Cielo medio nublado.
Lluvias aisladas.
Vientos débiles del Sureste.

REGION 9
No habrá cambio de temperatura.
Cielo medio nublado.
No habrá lluvias.
Vientos débiles del Norte.

REGION 10
Ascenso de temperatura.
Cielo medio nublado.
No habrá lluvias.
Vientos moderados del Este.

Zincografía de la Dirección de Estudios Geográficos y Climatológicos

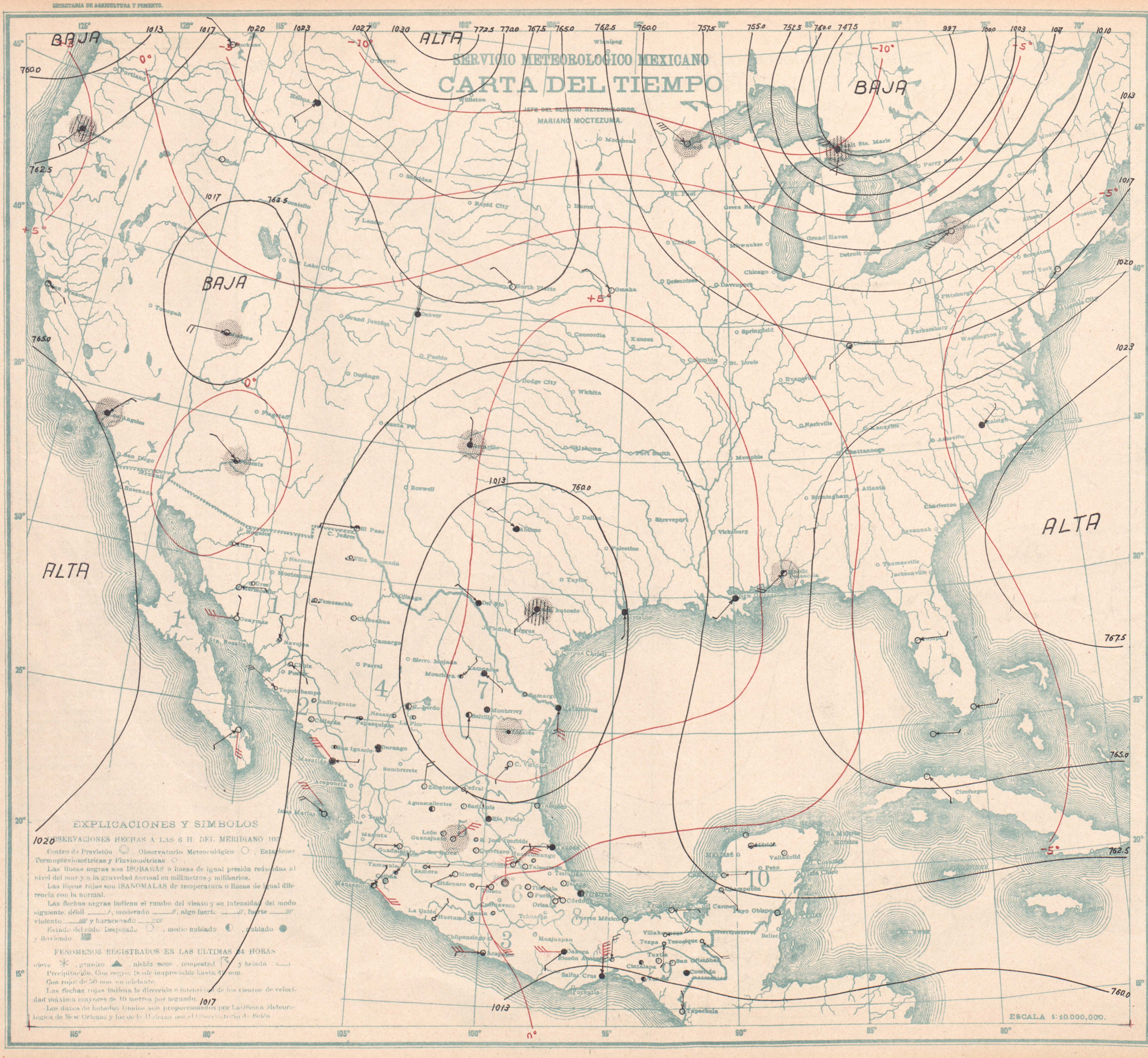

DOMINGO 4 DE MARZO DE 1928

Regiones	Estaciones	Presión al nivel del mar	Temperatura Ambiente	Máxima de ayer	Mínima en últimas 24 h.	Lluvia en 24 h.	Alteración del barómetro
		+700	°	°	°	mm.	
1	Guaymas	62.6	17	26	16	0	8
	Hermosillo	63.1	18		13	0	248
	La Paz	62.8	16	27	11	0	11
	Culiacán	60.4	15	34	15	0	53
2	Islas Marías	60.4	22	31	22	0	4
	Mazatlán	60.0	21	25	20	0	78
	San Blas						7
	Acapulco	60.2	23	31	22	0	3
	Chilpancingo						1250
3	Colima	60.4	18		17	0	498
	Manzanillo	60.6	22	30	22	0	4
	Oaxaca	60.2	9	27	9	0	1563
	Ciudad Juárez						1137
4	Ciudad Lerdo	59.2	13	28	12	0	1140
	Chihuahua	60.2	8	27	7	0	1423
	Durango	60.0	12	28	11	0	1886
	Aguascalientes	60.3	12	29	10	0	1879
	Guadalajara	60.5	8	29	7	0	1575
	Guanajuato	60.5	14	28	14	Inap	2037
5	León	60.6	13	30	8	0	1809
	Querétaro	60.4	11	27	11	0	1842
	San Luis Potosí	60.2	10	27	10	0	1877
	Zacatecas	60.2	13	21	13	0	2612
	Cuernavaca						1540
	Morelia	60.5	12	25	12	0	1923
6	Puebla	60.4	11	22	10	0	2435
	Tacubaya	60.3	12	26	9	0	2150
	Tlaxcala	60.2	7	26	6	0	2309
	Toluca	60.5	8	26	6	0	2240
	Ciudad Victoria	60.3	8	21	5	0	2675
	Lampazos	58.6	15		15	0	
7	Matamoros	58.0	15	26	12	0	317
	Monterrey	58.8	20	25	19	0	12
	Saltillo	58.0	13	20	12	0	528
	Tampico	58.3	12	25	12	0	1609
	Córdoba	60.2	20	27	18	0	18
	Frontera	60.4	16	26	14	0	871
	Jalapa	61.8	21	32	21	0	2
	Orizaba	60.6	14	24	13	0	1399
8	Puerto México	60.3	13	22	13	0	1248
	Río Verde	60.8	24	26	22	0	14
	Tulancingo	60.0	17	27	15	0	987
	Tuxpan	60.7	11	26	8	0	2181
	Veracruz	60.4	20		18	0	
	Comitán	60.4	20	23	19	0	16
	Salina Cruz	60.3	13	22	12	0	1635
9	San Cristóbal	58.6	23	31	22	0	56
	Tapachula	60.3	9	19	7	0	2118
	Tuxtla Gutiérrez	59.2	21	34	20	0	168
	Campeche	60.4	19	29	19	0	536
	Ciudad del Carmen	62.8	23	27	22	0	25
	Cozumel						
10	Maxcanú						12
	Mérida	63.8	20	29	18	0	22
	Payo Obispo	62.6	21	31	20	0	4
	Progreso	63.6	19	25	19	0	14
	Valladolid	64.2	17	31	16	0	22

Lluvia en Estaciones Termopluviométricas.

Regiones	Estaciones	mm.
1	Altar	0
	Ensenada	
	Nacozari	
	Navojoa	0
	Ures	0
2	Acaponeta	0
	Badiraguato	0
	Choix	0
	Mascota	0
	San Ignacio	0
	Tepic	
	Topolobampo	0
	Huajuapan	
3	Huetamo	0
	Iguala	0
	Tamazula	0
	Unión	0
	Charcas	0
4	La Flor	0
	Nazas	0
	Parral	

Regiones	Estaciones	mm.
4	S. Juan de Gpe.	
	Stgo. Papasquiaro	0
	Sombrerete	
	Temósachic	0
	Tepehuanes	
	Villa González	0
5	S. José Iturbide	0
6	Tehuacán	
	Zamora	0
	Zitácuaro	0
7	Camargo, Tamps.	0
	Linares	Inap
	Monclova	0
	Huauchinango	0
8	Teapa	0
	Tenosique	0
	Villa Hermosa	0
	Cintalapa	0
9	Matías Romero	0
	Tonalá	0
10	Champotón	0

PREVISION GENERAL

La temperatura descenderá en la Vertiente del Golfo de México donde dominará cielo nublado y habrá algunas lluvias. En el resto de la República dominará buen tiempo.

Probabilidades para el Día y la Noche de Mañana

REGION 1
Ascenso de temperatura.
Cielo nublado.
Lluvias aisladas.
Vientos moderados del Noroeste.

REGION 2
Ascenso de temperatura.
Cielo nublado.
Lluvias aisladas.
Vientos moderados del Noroeste.

REGION 3
No habrá cambio de temperatura.
Cielo despejado.
No habrá lluvias.
Vientos moderados del Oeste.

REGION 4
No habrá cambio de temperatura.
Cielo despejado.
No habrá lluvias.

REGION 5
No habrá cambio de temperatura.
Cielo despejado.
Lluvias aisladas.

REGION 6
No habrá cambio de temperatura.
Cielo despejado.
Lluvias aisladas.

REGION 7
Descenso de temperatura.
Cielo nublado.
Lluvias generales.
Vientos moderados del Norte.

REGION 8
Descenso de temperatura.
Cielo nublado.
Lluvias generales.
Vientos moderados del Noreste.

REGION 9
No habrá cambio de temperatura.
Cielo medio nublado.
Lluvias aisladas.
Vientos moderados del Sur.

REGION 10
No habrá cambio de temperatura.
Cielo medio nublado.
No habrá lluvias.
Vientos moderados del Este.

Zincografía de la Dirección de Estudios Geográficos y Climatológicos

LUNES 5 DE MARZO DE 1928

Regiones	Estaciones	Presión al nivel del mar	Temperatura Ambiente	Temperatura Máxima de ayer	Temperatura Mínima en últimas 24 h.	Lluvia en 24 h.	Altura del barómetro
		+700	°	°	°	mm.	
1	Guaymas	62.0	16	26	16	0	8
	Hermosillo	62.2	12		12	0	248
	La Paz						11
2	Culiacán	60.8	12	35	11	0	53
	Islas Marías	60.6	19	30	19	0	4
	Mazatlán	60.8	20	23	18	0	78
	San Blas						7
	Acapulco	59.6	23	32	22	0	3
	Chilpancingo						1250
3	Colima	61.0	19	32	17	0	498
	Manzanillo	60.8	21		21	0	4
	Oaxaca	60.0	12	28	11	0	1563
4	Ciudad Juárez						1137
	Ciudad Lerdo	60.3	15	28	13	0	1140
	Chihuahua	61.8	7	28	5	0	1423
	Durango	61.1	13	27	10	0	1886
	Aguascalientes	61.5	14	30	12	0	1879
	Guadalajara	61.0	8		7	0	1575
	Guanajuato	61.4	15	29	14	0	2037
5	León	61.2	11	31	11	0	1809
	Querétaro	61.0	12	30	12	0	1842
	San Luis Potosí	61.0	11	31	11	Inap	1877
	Zacatecas						2612
6	Cuernavaca	60.3	20	21	16	0	1540
	Morelia	60.8	12	26	11	0	1923
	Pachuca	60.7	12	25	12	0	2435
	Puebla	60.5	12	25	10	0	2150
	Tacubaya	60.6	9	29	8	0	2309
	Tlaxcala	60.6	9	24	6	0	2240
	Toluca	60.5	9		8	0	2675
7	Ciudad Victoria	61.1	18	33	18	0	
	Lampazos	61.4	16	29	13	Inap	317
	Matamoros	61.4	21	28	20	0	12
	Monterrey	61.2	17	30	17	0	528
	Saltillo	61.0	14	28	13	0	1609
	Tampico	60.8	22	27	21	0	18
8	Córdoba	60.2	17	28	15	0	871
	Frontera	61.4	22	33	20	0	2
	Jalapa	60.0	15	28	14	0	1399
	Orizaba	60.2	15	25	13	0	1248
	Puerto México	60.4	23	30	21	0	14
	Río Verde	60.6	15	33	14	0	987
	Tulancingo	60.9	7	28	6	0	2181
	Tuxpan	60.0	22	28	21	0	
	Veracruz	60.0	22	26	21	0	16
	Comitán	60.4	12	26	10	0	1635
9	Salina Cruz	60.2	25	31	23	0	56
	San Cristóbal	60.6	8	20	6	0	2118
	Tapachula	59.5	22	34	21	0	168
	Tuxtla Gutiérrez	60.5	20	33	20	0	536
10	Campeche						25
	Ciudad del Carmen						
	Cozumel						
	Maxcanú						12
	Mérida	63.1	21	29	19	0	22
	Payo Obispo	62.0	24	31	24	0	4
	Progreso	63.0	20	29	20	0	14
	Valladolid	64.4	18	31	17	0	22

Lluvia en Estaciones Termopluviométricas.

Regiones	Estaciones	mm.
1	Altar	
	Ensenada	
	Nacozari	
	Navojoa	0
	Ures	
2	Acaponeta	
	Badiraguato	
	Choix	
	Mascota	
	San Ignacio	0
	Tepic	0
	Topolobampo	0
3	Huajuapan	0
	Huetamo	
	Iguala	0
	Tamazula	0
	Unión	0
4	Charcas	1
	La Flor	0
	Nazas	0
	Parral	0
4	S. Juan de Gpe	
	Stgo. Papasquiaro	0
	Sombrerete	
	Temósachic	0
	Tepehuanes	
	Villa González	0
5	S. José Iturbide	0
	Tehuacán	0
6	Zamora	0
	Zitácuaro	0
7	Camargo, Tamps	Inap
	Linares	0
	Monclova	Inap
8	Huauchinango	
	Teapa	0
	Tenosique	0
	Villa Hermosa	0
9	Cintalapa	0
	Matías Romero	0
10	Tonalá	0
	Champotón	

PREVISION GENERAL

La temperatura descenderá en la Vertiente del Golfo de México y no tendrá cambio notable en el resto del País. Habrá lluvias en dicha Vertiente y en puntos aislados de la Mesa Central. En el Golfo soplará NORTE moderado.

Probabilidades para el Día y la Noche de Mañana

REGION 1
Ascenso de temperatura.
Cielo nublado.
Lluvias aisladas.
Vientos moderados del Oeste.

REGION 2
Ascenso de temperatura.
Cielo nublado.
Lluvias aisladas.
Vientos moderados del Oeste.

REGION 3
No habrá cambio de temperatura.
Cielo despejado.
No habrá lluvias.
Vientos moderados del Oeste.

REGION 4
No habrá cambio de temperatura.
Cielo despejado.
No habrá lluvias.

REGION 5
No habrá cambio de temperatura.
Cielo medio nublado.
Lluvias aisladas.

REGION 6
No habrá cambio de temperatura.
Cielo medio nublado.
Lluvias aisladas.

REGION 7
Descenso de temperatura.
Cielo nublado.
Lluvias aisladas.
Vientos moderados del Norte.

REGION 8
Descenso de temperatura.
Cielo nublado.
Lluvias generales.
Vientos moderados o algo fuertes del Norte.

REGION 9
No habrá cambio de temperatura.
Cielo medio nublado.
Lluvias aisladas.
Vientos moderados del Sur.

REGION 10
Descenso de temperatura.
Cielo nublado.
Lluvias aisladas.
Vientos moderados del Noreste.

Xinografía de la Dirección de Estudios Geográficos y Climatológicos.

MARTES 6 DE MARZO DE 1928

Regiones	ESTACIONES	Presión al nivel del mar	Temperatura: Ambiente	Temperatura: Máxima de ayer	Temperatura: Mínima en últimas 24 h.	Lluvia en 24 h.	Altura del barómetro
		+700	°	°	°	mm.	
1	Guaymas	62.8	21	26	20	0	8
	Hermosillo	63.0	11		11	0	248
	La Paz	62.0	15	26	15	0	11
	Culiacán	60.6	13	36	13	0	53
2	Islas Marías	60.8	20	26	19	0	4
	Mazatlán	60.6	20	23	18	0	78
	San Blas						7
	Acapulco	60.6	23	33	22	0	3
	Chilpancingo						1250
3	Colima	60.8	18	33	17	0	498
	Manzanillo	60.6	20	32	20	0	4
	Oaxaca	60.6	11	31	10	0	1563
	Ciudad Juárez						1137
4	Ciudad Lerdo	61.2	12	28	12	0	1140
	Chihuahua	62.2	8	28	6	0	1423
	Durango	61.6	10	29	9	0	1886
	Aguascalientes	61.0	12	29	11	0	1879
	Guadalajara	61.0	8	30	8	0	1575
5	Guanajuato	61.0	14	30	14	0	2037
	León	61.0	12	30	11	0	1809
	Querétaro	61.2	11	28	11	0	1842
	San Luis Potosí	61.4	10	30	10	0	1877
	Zacatecas	61.2	14	22	12	0	2612
	Cuernavaca	61.0	20	26	17	0	1540
	Morelia	61.0	12	26	12	0	1923
6	Pachuca	61.4	11	23	10	0	2435
	Puebla	61.4	8	27	8	0	2150
	Tacubaya	61.2	8	28	7	0	2309
	Tlaxcala	61.4	7	26	5	0	2240
	Toluca	61.0	8	22	5	0	2675
	Ciudad Victoria	62.0	16	30	16	0	
	Lampazos	62.2	16	23	14	Inap	317
7	Matamoros	62.0	20	27	20	0	12
	Monterrey	61.6	17	23	16	0	528
	Saltillo	61.5	12	23	8	0	1609
	Tampico	62.6	21	28	21	0	18
	Córdoba	61.7	17	28	16	0	871
	Frontera	62.2	22	33	22	0	2
	Jalapa	61.8	18	28	13	0	1399
	Orizaba	61.6	15	25	13	0	1248
8	Puerto México	61.4	25	29	22	0	14
	Río Verde	61.7	16	32	15	0	987
	Tulancingo						2181
	Tuxpan	62.2	21	28	19	0	
	Veracruz	61.8	22	28	22	0	16
	Comitán	60.4	14	28	12	0	1635
	Salina Cruz	60.2	25	29	24	0	56
9	San Cristóbal	60.8	4	23	2	0	2118
	Tapachula	59.4	21	35	20	0	168
	Tuxtla Gutiérrez	61.0	22	33	22	0	536
	Campeche	62.6	22	30	21	0	25
	Ciudad del Carmen						
	Cozumel						
10	Maxcanú						12
	Mérida	64.2	20	31	19	0	22
	Payo Obispo	62.5	24	32	23	0	4
	Progreso	64.0	19	28	19	0	14
	Valladolid	65.0	18	31	17*	0	22

Lluvia en Estaciones Termopluviométricas.

Regiones	Estaciones	mm.
1	Altar	
	Ensenada	
	Nacozari	
	Navojoa	0
	Ures	0
2	Acaponeta	0
	Badiraguato	
	Choix	
	Mascota	0
	San Ignacio	0
	Tepic	0
	Topolobampo	0
3	Huajuapan	0
	Huetamo	0
	Iguala	0
	Tamazula	0
	Unión	
	Charcas	0
4	La Flor	
	Nazas	0
	Parral	0
4	S. Juan de Gpe	
	Stgo. Papasquiaro	0
	Sombrerete	
	Temósachic	0
	Tepehuanes	
5	Villa González	0
	S. José Iturbide	0
6	Tehuacán	0
	Zamora	
7	Zitácuaro	0
	Camargo, Tamps	Inap
	Linares	5
	Monclova	0
8	Huauchinango	
	Teapa	0
	Tenosique	0
	Villa Hermosa	0
9	Cintalapa	0
	Matías Romero	0
10	Tonalá	0
	Champotón	0

PREVISION GENERAL

La temperatura se sostendrá alta en la mayor parte de la República, principalmente en la Mesa Central y en la Vertiente del Golfo de México. Dominará buen tiempo en general y sólo en la parte Sur del País habrá lluvias aisladas.

Probabilidades para el Día y la Noche de Mañana

REGION 1	Ascenso de temperatura. Cielo despejado. No habrá lluvias. Vientos moderados del Noroeste.
REGION 2	No habrá cambio de temperatura. Cielo despejado. No habrá lluvias. Vientos moderados del Oeste.
REGION 3	Ascenso de temperatura. Cielo despejado. No habrá lluvias. Vientos moderados del Oeste.
REGION 4	Ascenso de temperatura. Cielo despejado. No habrá lluvias. Heladas ligeras.
REGION 5	No habrá cambio de temperatura. Cielo despejado. No habrá lluvias.
REGION 6	No habrá cambio de temperatura. Cielo despejado. Lluvias aisladas.
REGION 7	Ascenso de temperatura. Cielo medio nublado. No habrá lluvias. Vientos moderados del Sureste.
REGION 8	Ascenso de temperatura. Cielo medio nublado. No habrá lluvias. Vientos moderados del Este.
REGION 9	Ascenso de temperatura. Cielo medio nublado. Lluvias aisladas. Vientos débiles del Norte.
REGION 10	Ascenso de temperatura. Cielo despejado. No habrá lluvias. Vientos débiles del Este.

Zincografía de la Dirección de Estudios Geográficos y Climatológicos

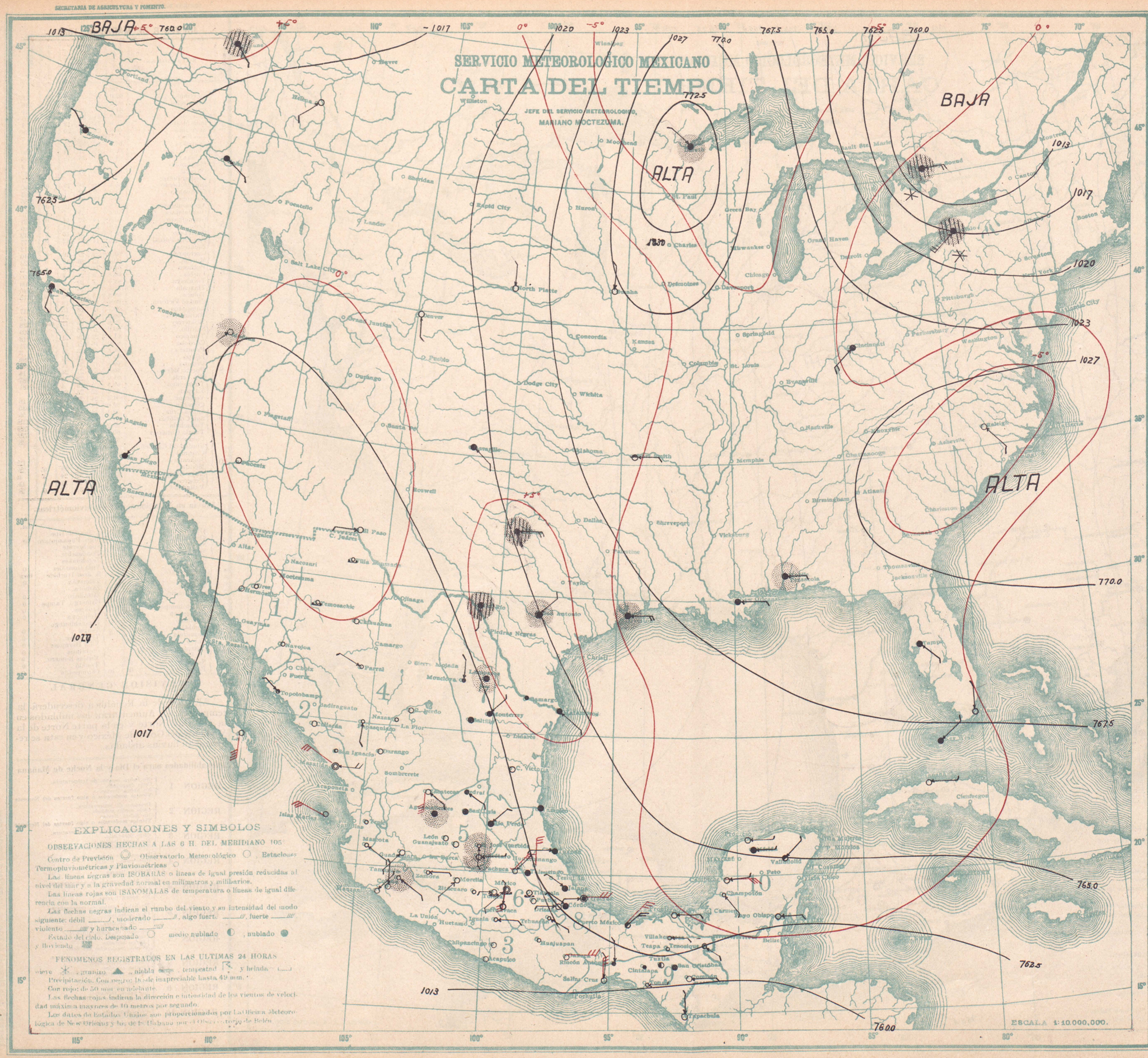

MIERCOLES 7 DE MARZO DE 1928

Regiones	ESTACIONES	Presión al nivel del mar	Temperatura: Ambiente	Temperatura: Máxima del día	Temperatura: Mínima en 24 h.	Lluvia en 24 h.	Altura del barómetro
		+700	°	°	°	mm.	
1	Guaymas						8
	Hermosillo	62.2	12		12	0	248
	La Paz	61.8	16	26	16	0	11
	Culiacán	60.8	14	26	13	0	53
2	Islas Marías	60.8	17	25	14	0	4
	Mazatlán	61.2	19	23	18	0	78
	San Blas						7
	Acapulco	60.8	23	31	22	0	3
3	Chilpancingo	61.0	16	31	15	0	1250
	Colima	61.2	17	34	16	0	498
	Manzanillo	61.0	20	31	20	0	4
	Oaxaca	61.2	10	31	9	0	1563
4	Ciudad Juárez						1137
	Ciudad Lerdo	61.6	13	29	12	0	1140
	Chihuahua	61.8	7	26	6	0	1423
	Durango	61.4	13	28	12	0	1886
	Aguascalientes	61.5	14	29	11	Inap	1879
	Guadalajara	61.4	9	30	7	0	1575
	Guanajuato	61.4	15	29	14	0	2037
5	León	61.4	13	31	11	0	1809
	Querétaro	61.6	12	29	12	Inap	1842
	San Luis Potosí	62.0	13	30	13	0	1877
	Zacatecas	61.5	14	21	12	0	2612
	Cuernavaca	61.0	20	26	18	0	1540
	Morelia	61.2	11	26	10	0	1923
	Pachuca	62.4	11	27	10	0	2435
6	Puebla	62.3	8	28	8	0	2150
	Tacubaya	62.0	7	29	6	0	2309
	Tlaxcala	62.4	8	26	6	0	2240
	Toluca	61.8	7	22	5	0	2675
	Ciudad Victoria	62.8	18	26	17	0	
	Lampazos	62.8	18	22	14	Inap	317
7	Matamoros	64.0	21	29	20	0	12
	Monterrey	62.6	18	23	18	0	528
	Saltillo	62.2	10	25	9	0	1609
	Tampico	63.2	22	28	21	0	18
	Córdoba	62.7	17	28	15	0	871
	Frontera	63.4	21	33	21	0	2
	Jalapa	63.0	15	28	15	0	1399
	Orizaba	62.6	13	24	13	0	1248
8	Puerto México	63.0	26	27	23	0	14
	Río Verde	62.1	18	31	17	0	987
	Tulancingo	62.6	7	27	6	0	2181
	Tuxpan	63.0	22	28	20	0	
	Veracruz	63.0	24	28	23	0	16
	Comitán	60.4	13	24	11	0	1635
	Salina Cruz	60.2	26	34	24	0	56
9	San Cristóbal	61.4	4	22	2	0	2118
	Tapachula	59.2	22	35	20	0	168
	Tuxtla Gutiérrez	61.0	22		22	0	536
	Campeche	63.8	23	31	22	0	25
	Ciudad del Carmen						
	Cozumel						
10	Maxcanú						12
	Mérida	65.1	21	32	20	0	22
	Payo Obispo	63.0	25		21	0	4
	Progreso	65.2	21	29	21	0	14
	Valladolid	64.8	19	31	18	0	22

Lluvia en Estaciones Termopluviométricas.

Regiones	Estaciones	mm.	Regiones	Estaciones	mm.
1	Altar		4	S. Juan de Gpe	
	Ensenada			Stgo. Papasquiaro	0
	Nacozari			Sombrerete	
	Navojoa	0		Temósachic	0
	Ures	0		Tepehuanes	
2	Acaponeta			Villa González	
	Badiraguato		5	S. José Iturbide	Inap
	Choix			Tehuacán	0
	Mascota	0	6	Zamora	0
	San Ignacio	0		Zitácuaro	0
	Tepic	0	7	Camargo, Tamps	0
3	Topolobampo			Linares	
	Huajuapan	0		Montclova	0
	Huetamo		8	Huauchinango	
	Iguala	0		Teapa	0
	Tamazula	0		Tenosique	0
	Unión			Villa Hermosa	0
4	Charcas	0	9	Cintalapa	0
	La Flor			Matías Romero	0
	Nazas	0	10	Tonalá	0
	Parral	0		Champotón	0

PREVISION GENERAL

Al Noroeste de la República descenderá la temperatura, se sostendrá alta en la Meseta y seguirá aumentando en la Vertiente del Golfo de México. Continuará buen tiempo en la mayor parte del País y sólo lloverá aisladamente en la porción Sur de él.

Probabilidades para el Día y la Noche de Mañana

REGION 1
Descenso de temperatura.
Cielo despejado.
No habrá lluvias.
Vientos moderados o algo fuertes del Noroeste

REGION 2
Descenso de temperatura.
Cielo despejado.
No habrá lluvias.
Vientos moderados o algo fuertes del Noroeste

REGION 3
No habrá cambio de temperatura.
Cielo despejado.
No habrá lluvias.
Vientos moderados del Oeste.

REGION 4
Ascenso de temperatura.
Cielo despejado.
No habrá lluvias.
Heladas ligeras.

REGION 5
No habrá cambio de temperatura.
Cielo despejado.
No habrá lluvias.

REGION 6
No habrá cambio de temperatura.
Cielo despejado.
Lluvias aisladas.

REGION 7
Ascenso de temperatura.
Cielo medio nublado.
No habrá lluvias.
Vientos moderados del Sureste.

REGION 8
Ascenso de temperatura.
Cielo despejado.
Lluvias aisladas.
Vientos moderados del Este.

REGION 9
Ascenso de temperatura.
Cielo medio nublado.
Lluvias aisladas.
Vientos débiles del Norte.

REGION 10
Ascenso de temperatura.
Cielo despejado.
No habrá lluvias.
Vientos débiles del Este.

Linografía de la Dirección de Estudios Geográficos y Climatológicos

JUEVES 8 DE MARZO DE 1928

Regiones	Estaciones	Presión al nivel del mar	Temperatura Ambiente	Máxima de ayer	Mínima en 24 h.	Lluvia en 24 h.	Altura del Barómetro
		+700	°	°	°	mm.	
1	Guaymas	62.0	20	27	20	0	8
	Hermosillo	62.2	18	27	12	0	248
	La Paz	61.6	15	25	15	0	11
	Culiacán	60.8	14	36	13	0	53
2	Islas Marías	60.6	18	28	18	0	4
	Mazatlán	60.8	20	23	20	0	78
	San Blas						7
	Acapulco	60.6	23	32	23	0	3
3	Chilpancingo	60.5	15	31	14	0	1250
	Colima	61.0	17	35	16	0	498
	Manzanillo						4
	Oaxaca	60.2	10	31	9	0	1563
4	Ciudad Juárez						1137
	Ciudad Lerdo	60.6	16	28	15	0	1140
	Chihuahua	61.3	9	29	7	0	1423
	Durango	60.6	11	29	10	0	1886
	Aguascalientes	60.8	12	28	10	0	1879
	Guadalajara	60.6	8	31	7	0	1575
5	Guanajuato	60.8	14	27	14	0	2037
	León	60.8	12	31	11	0	1809
	Querétaro	60.8	13	29	12	0	1842
	San Luis Potosí	60.6	14	31	12	0	1877
	Zacatecas						2612
	Cuernavaca	60.7	22	27	19	0	1540
	Morelia	60.4	12	26	11	0	1923
	Pachuca	61.0	11	27	11	0	2435
6	Puebla	60.8	9	27	8	0	2150
	Tacubaya	61.0	7	29	6	0	2309
	Tlaxcala	60.9	8	26	6	0	2240
	Toluca	60.8	8	22	5	0	2675
	Ciudad Victoria	60.4	19	29	19	0	
	Lampazos	59.7	17	28	15	0	317
7	Matamoros	60.0	22	29	21	0	12
	Monterrey	59.6	17	25	17	Inap	528
	Saltillo	60.2	17	25	15	0	1609
	Tampico	61.0	22	29	21	4	18
	Córdoba	61.0	16	27	14	0	871
	Frontera	62.8	21	33	21	0	2
	Jalapa	61.0	15	26	14	0	1399
	Orizaba	60.8	12	24	11	0	1248
8	Puerto México	60.8	25	27	23	0	14
	Río Verde	61.0	19	29	18	0	987
	Tulancingo	60.8	5	26	4	0	2181
	Tuxpan	61.2	22	28	20	Inap	
	Veracruz	61.2	24	28	22	0	16
	Comitán	60.0	14	22	12	0	1635
	Salina Cruz	59.4	24	38	23	0	56
9	San Cristóbal	60.2	7	20	3	0	2118
	Tapachula	59.2	21	35	20	0	168
	Tuxtla Gutiérrez	60.4	20	31	20	0	536
	Campeche	62.2	22	31	21	0	25
	Ciudad del Carmen						
	Cozumel						
10	Maxcanú						12
	Mérida	64.0	21	31	19	0	22
	Payo Obispo	62.8	25	32	24	0	4
	Progreso	64.0	21	28	21	0	14
	Valladolid	64.6	18	31	17	0	22

Lluvia en Estaciones Termopluviométricas.

Regiones	Estaciones	mm.
1	Altar	
	Ensenada	
	Nacozari	
	Navojoa	0
	Ures	0
2	Acaponeta	
	Badiraguato	
	Choix	
	Mascota	0
	San Ignacio	0
	Tepic	0
	Topolobampo	0
3	Huajuapan	
	Huetamo	0
	Iguala	0
	Tamazula	
	Unión	0
4	Charcas	0
	La Flor	
	Nazas	0
	Parral	0

Regiones	Estaciones	mm.
4	S. Juan de Gpe	
	Stgo. Papasquiaro	0
	Sombrerete	
	Temósachic	
	Tepehuanes	
5	Villa González	0
	S. José Iturbide	Inap
6	Tehuacán	0
	Zamora	
	Zitácuaro	0
7	Camargo, Tamps	0
	Linares	0
	Monclova	0
	Huauchinango	
8	Teapa	0
	Tenosique	0
	Villa Hermosa	0
9	Cintalapa	0
	Matías Romero	0
	Tonalá	0
10	Champotón	0

PREVISION GENERAL

Al Norte de la República descenderá la temperatura. Aumentarán los nublados en la Mesa del Norte y en la parte Norte de la Vertiente del Golfo de México y en esta se registrarán lluvias aisladas.

Probabilidades para el Día y la Noche de Mañana

REGION 1
No habrá cambio de temperatura.
Cielo despejado.
No habrá lluvias.
Vientos moderados o algo fuertes del Noroeste

REGION 2
Descenso de temperatura.
Cielo medio nublado.
No habrá lluvias.
Vientos moderados o algo fuertes del Noroeste

REGION 3
No habrá cambio de temperatura.
Cielo despejado.
No habrá lluvias.
Vientos moderados del Oeste.

REGION 4
Descenso de temperatura.
Cielo medio nublado.
No habrá lluvias.
Heladas ligeras.

REGION 5
No habrá cambio de temperatura.
Cielo despejado.
No habrá lluvias.

REGION 6
No habrá cambio de temperatura.
Cielo despejado.
Lluvias aisladas.

REGION 7
Descenso de temperatura.
Cielo nublado.
Lluvias aisladas.
Vientos moderados del Este.

REGION 8
No habrá cambio de temperatura.
Cielo medio nublado.
Lluvias aisladas.
Vientos moderados del Sureste.

REGION 9
Ascenso de temperatura.
Cielo despejado.
No habrá lluvias.
Vientos débiles del Norte.

REGION 10
Ascenso de temperatura.
Cielo despejado.
Lluvias aisladas.
Vientos débiles del Este.

Zincografía de la Dirección de Estudios Geográficos y Climatológicos

VIERNES 9 DE MARZO DE 1928

Regiones	ESTACIONES	Presión al nivel del mar +700	Temperatura Ambiente °	Temperatura Máxima de ayer °	Temperatura Mínima en últimas 24 h. °	Lluvia en 24 h. mm.	Altura del barómetro
1	Guaymas	61.6	18	28	18	0	8
	Hermosillo	61.8	11		11	0	248
	La Paz	61.2	13	27	12	0	11
2	Culiacán	60.4	13	36	12	0	53
	Islas Marías	60.6	20	26	19	0	4
	Mazatlán	60.8	18	23	17	0	78
	San Blas						7
	Acapulco	60.2	24	32	23	0	3
3	Chilpancingo						1250
	Colima	60.6	17	34	15	0	498
	Manzanillo	60.0	19	31	19	0	4
4	Oaxaca	59.0	15	31	14	0	1563
	Ciudad Juárez						1137
	Ciudad Lerdo	59.8	14	28	13	0	1140
	Chihuahua	61.0	11	28	9	0	1423
	Durango	60.2	12	27	11	0	1886
	Aguascalientes	59.8	10	28	9	0	1879
	Guadalajara	60.2	8		7	0	1575
5	Guanajuato	59.6	13	29	12	0	2037
	León	59.6	12	30	10	0	1809
	Querétaro	59.6	13	28	13	0	1842
	San Luis Potosí	59.4	13		12	0	1877
	Zacatecas	59.8	10	20	10	0	2612
	Cuernavaca	59.6	20	27	19	0	1540
	Morelia	59.8	12	26	12	0	1923
6	Pachuca	59.2	12	27	11	0	2435
	Puebla	59.0	11	27	10	0	2150
	Tacubaya	59.4	8	29	7	0	2309
	Tlaxcala	59.0	9	26	7	0	2240
	Toluca	59.5	8	23	6	0	2675
7	Ciudad Victoria	59.0	18	28	18	0	
	Lampazos	59.0	19	30	16	0	317
	Matamoros	59.0	22	27	21	0	12
	Monterrey	59.0	19	30	19	0	528
	Saltillo	59.2	15	28	14	Inap	1609
	Tampico	58.8	23	29	22	0	18
8	Córdoba	58.4	16	28	15	0	871
	Frontera	59.4	21	33	21	0	2
	Jalapa	58.4	14	28	13	0	1399
	Orizaba	58.6	12	24	10	Inap	1248
	Puerto México	58.8	24	28	21	0	14
	Río Verde	59.2	17	33	16	0	987
	Tulancingo	59.0	10	23	9	0	2181
	Tuxpan	58.6	23	30	21	0	
	Veracruz	58.2	24	27	22	0	16
9	Comitán	59.5	13	25	11	0	1635
	Salina Cruz	59.2	25	34	24	0	56
	San Cristóbal	59.0	13	23	10	0	2118
	Tapachula	59.4	28	33	21	Inap	168
	Tuxtla Gutiérrez	59.0	22	33	21	0	536
	Campeche	60.8	23	31	22	0	25
10	Ciudad del Carmen						
	Cozumel						
	Maxcanú						12
	Mérida	62.2	22	33	20	0	22
	Payo Obispo						4
	Progreso	62.2	21	31	20	0	14
	Valladolid						22

Lluvia en Estaciones Termopluviométricas.

REGIONES		mm.	REGIONES		mm.
1	Altar		4	S. Juan de Gpe	
	Ensenada			Stgo. Papasquiaro	0
	Nacozari			Sombrerete	
	Navojoa	0		Temósachic	0
	Ures			Tepehuanes	
2	Acaponeta		5	Villa González	0
	Badiraguato	0		S. José Iturbide	0
	Choix	0	6	Tehuacán	0
	Mascota	0		Zamora	
	San Ignacio	0		Zitácuaro	0
	Tepic		7	Camargo, Tamps	0
	Topolobampo	0		Linares	0
3	Huajuapan			Monclova	0
	Huetamo		8	Huauchinango	
	Iguala	0		Teapa	0
	Tamazula			Tenosique	0
	Unión	0		Villa Hermosa	0
4	Charcas	0	9	Cintalapa	0
	La Flor			Matías Romero	0
	Nazas	0	10	Tonalá	0
	Parral	0		Champotón	0

PREVISION GENERAL

No se registrará combio importante de temperatura en la República. El tiempo continuará despejado en general y sólo en la Vertiente del Golfo y en la región del Istmo de Tehuantepec se registrarán lluvias aisladas.

Probabilidades para el Día y la Noche de Mañana

REGION 1 — No habrá cambio de temperatura. Cielo despejado. No habrá lluvias. **Vientos moderados o algo fuertes del Noroeste**

REGION 2 — No habrá cambio de temperatura. Cielo medio nublado. No habrá lluvias. **Vientos moderados o algo fuertes del Noroeste**

REGION 3 — Descenso de temperatura. Cielo despejado. No habrá lluvias. Vientos moderados del Oeste.

REGION 4 — No habrá cambio de temperatura. Cielo medio nublado. No habrá lluvias. **Heladas ligeras.**

REGION 5 — No habrá cambio de temperatura. Cielo medio nublado. No habrá lluvias.

REGION 6 — No habrá cambio de temperatura. Cielo despejado. No habrá lluvias. **Heladas ligeras.**

REGION 7 — No habrá cambio de temperatura. Cielo medio nublado. Lluvias aisladas. **Vientos moderados del Sureste.**

REGION 8 — Ascenso de temperatura. Cielo medio nublado. Lluvias aisladas. **Vientos moderados del Sureste.**

REGION 9 — Ascenso de temperatura. Cielo medio nublado. Lluvias aisladas. **Vientos moderados del Sur.**

REGION 10 — Ascenso de temperatura. Cielo despejado. No habrá lluvias. Vientos moderados del Este.

Zincografía de la Dirección de Estudios Geográficos y Climatológicos

SABADO 10 DE MARZO DE 1928

Regiones	ESTACIONES	Presión al nivel del mar	Temperatura Ambiente	Máxima de ayer	Mínima en última 24 h.	Lluvia en 24 h.	Altura del barómetro
		+700	°	°	°	mm.	
1	Guaymas	60.8	16	28	16	0	8
	Hermosillo	61.0	12		11	0	248
	La Paz	61.4	15	26	14	0	11
2	Culiacán	60.6	12	35	11	0	53
	Islas Marías	60.4	20	28	19	0	4
	Mazatlán	60.8	17	22	16	0	78
	San Blas						7
3	Acapulco	59.2	22	32	21	0	3
	Chilpancingo	59.0	14	28	12	0	1250
	Colima	60.0	17	33	15	0	498
	Manzanillo	59.8	20	30	20	0	4
	Oaxaca	58.0	12	30	12	0	1563
4	Ciudad Juárez						1137
	Ciudad Lerdo	60.2	12	29	10	0	1140
	Chihuahua	60.6	5	23	4	0	1423
	Durango	60.4	8	26	7	0	1886
	Aguascalientes	59.8	11	26	8	0	1879
5	Guadalajara	60.0	5	28	4	0	1575
	Guanajuato	59.2	12	27	11	0	2037
	León	59.4	8	29	7	0	1809
	Querétaro	59.0	12	27	12	Inap	1842
	San Luis Potosí	59.6	14	30	13	0	1877
	Zacatecas	60.0	9	18	9	0	2612
6	Cuernavaca	58.6	20	26	18	0	1540
	Morelia	59.4	11	26	10	0	1923
	Pachuca	58.0	10	27	9	4	2435
	Puebla	57.8	10	25	10	0	2150
	Tacubaya	58.4	9	28	8	Inap	2309
	Tlaxcala	57.8	10	25	8	0	2240
	Toluca	58.6	8	22	6	0	2675
7	Ciudad Victoria	59.0	20	30	20	Inap	
	Lampazos	60.6	15	29	12	Inap	317
	Matamoros	59.4	21	27	21	0	12
	Monterrey	59.8	18	30	18	0	528
	Saltillo	60.0	14	29	12	0	1609
	Tampico	57.8	23	28	22	0	18
	Córdoba	57.0	18	30	17	0	871
	Frontera	58.0	22	34	21	0	2
	Jalapa	56.8	19	29	16	0	1399
	Orizaba	57.2	21	26	18	0	1248
8	Puerto México	57.4	24	33	20	0	14
	Río Verde	59.0	16	34	15	0	987
	Tulancingo	57.8	9	30	9	1	2181
	Tuxpan	57.2	22	30	20	0	
	Veracruz	56.2	24	28	22	0	16
	Comitán	58.6	14	27	12	0	1635
	Salina Cruz	58.4	24	29	23	0	56
9	San Cristóbal	58.2	8	21	6	0	2118
	Tapachula	59.0	21	35	20	0	168
	Tuxtla Gutiérrez						536
	Campeche	59.6	23	33	22	0	25
	Ciudad del Carmen						
10	Cozumel						12
	Maxcanú						
	Mérida	60.4	22	33	20	0	22
	Payo Obispo	59.8	25	31	25	0	4
	Progreso	60.4	22	32	22	0	14
	Valladolid	62.0	20	32	19	0	22

Lluvia en Estaciones Termopluviométricas.

REGIONES		mm.	REGIONES		mm.
1	Altar	0	4	S. Juan de Gpe	
	Ensenada			Stgo. Papasquiaro	0
	Nacozari			Sombrerete	
	Navojoa	0		Temósachic	
	Ures			Tepehuanes	
2	Acaponeta		5	Villa González	0
	Badiraguato	0		S. José Iturbide	0
	Choix	0	6	Tehuacán	0
	Mascota	0		Zamora	0
	San Ignacio	0		Zitácuaro	0
	Tepic	0	7	Camargo, Tamps	10
	Topolobampo	0		Linares	0
3	Huajuapan	0		Monclova	0
	Huetamo	0		Huauchinango	
	Iguala	0	8	Teapa	0
	Tamazula			Tenosique	0
	Unión			Villa Hermosa	0
4	Charcas	0	9	Cintalapa	0
	La Flor			Matías Romero	
	Nazas	0	10	Tonalá	
	Parral	0		Champotón	

PREVISION GENERAL

Al Noreste de la República descenderá la temperatura y no tendrá variación de importancia en el resto de ella. Aumentarán los nublados en la Meseta y en la Vertiente del Golfo de México y en esta última habrá lluvias aisladas.

Probabilidades para el Día y la Noche de Mañana

REGION 1
No habrá cambio de temperatura.
Cielo despejado.
No habrá lluvias.
Vientos moderados del Oeste.

REGION 2
No habrá cambio de temperatura.
Cielo despejado.
No habrá lluvias.
Vientos moderados del Noroeste.

REGION 3
Ascenso de temperatura.
Cielo despejado.
No habrá lluvias.
Vientos débiles del Oeste.

REGION 4
No habrá cambio de temperatura.
Cielo medio nublado.
No habrá lluvias.
Heladas ligeras.

REGION 5
No habrá cambio de temperatura.
Cielo despejado.
Lluvias aisladas.

REGION 6
No habrá cambio de temperatura.
Cielo medio nublado.
Lluvias aisladas.

REGION 7
Descenso de temperatura.
Cielo nublado.
Lluvias aisladas.
Vientos moderados del Este.

REGION 8
Descenso de temperatura.
Cielo nublado.
Lluvias aisladas.
Vientos moderados del Noreste.

REGION 9
No habrá cambio de temperatura.
Cielo medio nublado.
No habrá lluvias.
Vientos débiles del Norte.

REGION 10
No habrá cambio de temperatura.
Cielo despejado.
No habrá lluvias.
Vientos moderados del Este.

Zincografía de la Dirección de Estudios Geográficos y Climatológicos

DOMINGO 11 DE MARZO DE 1928

Regiones	Estaciones	Presión al nivel del mar	Temperatura Ambiente	Máxima en el día	Mínima en el día	Lluvia en 24 h.	Altura del Barómetro
		+700	°	°	°	mm.	
1	Guaymas						8
	Hermosillo	60.2	11		11	0	248
	La Paz	59.6	17	26	15	0	11
2	Culiacán	59.6	15	35	14	0	53
	Islas Marías	59.6	21	25	19	0	4
	Mazatlán	59.4	18	22	16	0	78
	San Blas						7
	Acapulco	59.0	21	32	21	0	3
3	Chilpancingo						1250
	Colima	59.4	14	33	14	0	498
	Manzanillo	58.8	20	30	20	0	4
	Oaxaca	56.6	11	30	10	0	1563
4	Ciudad Juárez						1137
	Ciudad Lerdo	57.4	14	27	12	0	1140
	Chihuahua	59.2	8	24	7	0	1423
	Durango	58.4	11	26	10	0	1886
	Aguascalientes	57.3	11	26	9	0	1879
5	Guadalajara	58.0	7	29	6	0	1575
	Guanajuato	57.2	13	27	12	0	2037
	León	57.2	11	29	10	0	1809
	Querétaro	57.0	11	26	11	0	1842
	San Luis Potosí	57.0	16	30	15	0	1877
	Zacatecas	57.6	8	19	7	0	2612
6	Cuernavaca	57.0	19	27	18	0	1540
	Morelia	58.0	11	25	10	0	1923
	Puchuca	56.2	10	25	9	Inap	2435
	Puebla	56.0	10	25	10	0	2150
	Tacubaya	56.6	8	26	6	Inap	2309
	Tlaxcala	56.0	11	24	7	0	2240
	Toluca	57.0	4	21	4	0	2675
7	Ciudad Victoria	55.8	19	27	19	0	
	Lampazos	56.8	17	28	15	0	317
	Matamoros	55.8	20	28	18	0	12
	Monterrey	56.1	17	25	17	0	528
	Saltillo	56.6	15	24	12	0	1609
	Tampico	55.0	23	30	21	0	18
8	Córdoba	54.8	18	30	17	0	871
	Frontera	56.0	21	35	20	0	2
	Jalapa	54.3	18	29	17	0	1399
	Orizaba	55.2	22	26	19	0	1248
	Puerto México	55.2	24	30	20	0	14
	Río Verde	56.2	14	33	13	0	987
	Tuliancingo	55.8	11	27	10	1	2181
	Tuxpan	54.8	22	28	20	0	
	Veracruz	54.2	23	27	23	0	16
9	Comitán	57.8	13	29	11	0	1635
	Salina Cruz	57.0	25	29	24	0	56
	San Cristóbal	57.2	9	22	9	0	2118
	Tapachula	58.6	21	35	20	12	168
	Tuxtla Gutiérrez	57.0	21	35	20	0	536
	Campeche	58.0	23	33	22	0	25
10	Ciudad del Carmen						
	Cozumel						
	Maxcanú	58.2	22	36	22	0	12
	Mérida	57.8	22	34	20	0	22
	Payo Obispo	59.4	26	30	26	0	4
	Progreso	58.4	21	33	21	0	14
	Valladolid	59.0	20	32	19	0	22

Lluvia en Estaciones Termopluviométricas.

Regiones	Estaciones	mm.	Regiones	Estaciones	mm.
1	Altar		4	S. Juan de Gpe	
	Ensenada			Stgo. Papasquiaro	0
	Nacozari			Sombrerete	
	Navojoa	0		Temósachic	0
2	Ures			Tepehuanes	
	Acaponeta		5	Villa González	0
	Badiraguato			S. José Iturbide	0
	Choix		6	Tehuacán	0
	Mascota	0		Zamora	0
	San Ignacio	0	7	Zitácuaro	0
	Tepic	0		Camargo, Tamps	0
	Topolobampo	0		Linares	0
3	Huajuapan			Monclova	0
	Huetamo		8	Huauchinango	
	Iguala			Teapa	0
	Tamazula	0		Tenosique	0
	Unión	0	9	Villa Hermosa	0
4	Charcas	0		Cintalapa	0
	La Flor			Matías Romero	0
	Nazas	0	10	Tonalá	0
	Parral	0		Champotón	

PREVISION GENERAL

En la Vertiente del Pacífico disminuirá la temperatura. En todo el País aumentarán los nublados y habrá lluvias en la parte Sur de la Meseta, en las regiones media y Sur de la Vertiente del Pacífico y en la parte Norte de la del Golfo de México.

Probabilidades para el Día y la Noche de Mañana

REGION 1
- No habrá cambio de temperatura.
- Cielo despejado.
- No habrá lluvias.
- Vientos moderados del Noroeste.

REGION 2
- Descenso de temperatura.
- Cielo nublado.
- Lluvias aisladas.
- Vientos moderados o algo fuertes del Noroeste

REGION 3
- Descenso de temperatura.
- Cielo nublado.
- Lluvias aisladas.
- Vientos moderados del Oeste.

REGION 4
- No habrá cambio de temperatura.
- Cielo medio nublado.
- No habrá lluvias.
- Heladas ligeras.

REGION 5
- Descenso de temperatura.
- Cielo medio nublado.
- Lluvias aisladas.

REGION 6
- Descenso de temperatura.
- Cielo nublado.
- Lluvias aisladas.

REGION 7
- No habrá cambio de temperatura.
- Cielo medio nublado.
- Lluvias aisladas.
- Vientos moderados del Sureste.

REGION 8
- No habrá cambio de temperatura.
- Cielo nublado.
- Lluvias aisladas.
- Vientos moderados del Noreste.

REGION 9
- Descenso de temperatura.
- Cielo nublado.
- Lluvias aisladas.
- Vientos moderados del Sureste.

REGION 10
- Ascenso de temperatura.
- Cielo medio nublado.
- No habrá lluvias.
- Vientos moderados del Sur.

Zincografía de la Dirección de Estudios Geográficos y Climatológicos

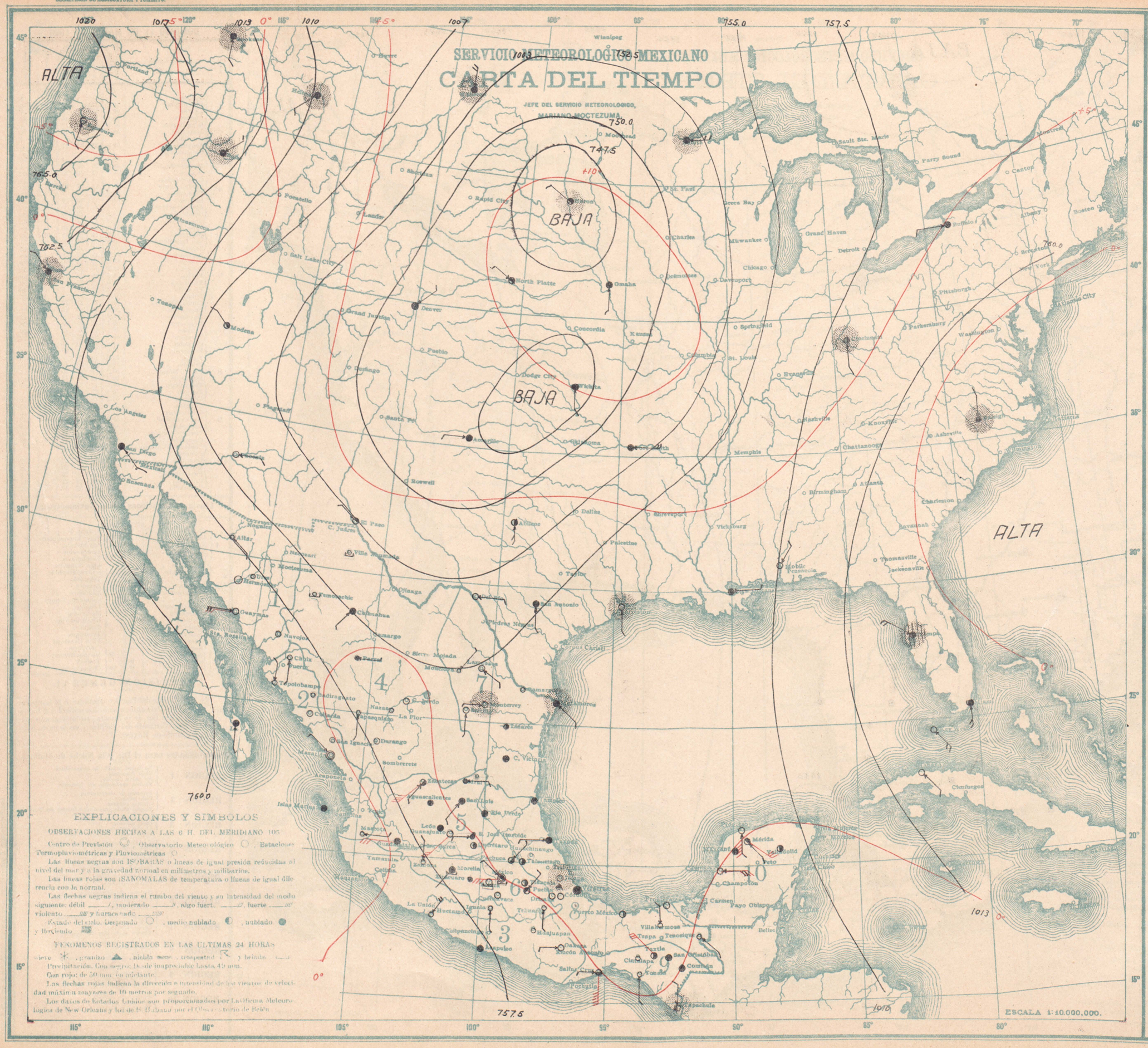

LUNES 12 DE MARZO DE 1928

Regiones	ESTACIONES	Presión al nivel del mar	Temperatura Ambiente	Máxima de ayer	Mínima en 24 horas	Lluvia en 24 h.	Altura del barómetro
		+700	°	°	°	mm.	
1	Guaymas	59.2	16	28	15	0	8
	Hermosillo	58.0	11		11	0	248
	La Paz	59.2	16	26	15	0	11
2	Culiacán	58.6	11	34	10	0	53
	Islas Marías	58.6	17	26	12	0	4
	Mazatlán	58.8	18	22	16	0	78
	San Blas						7
3	Acapulco	57.8	20	31	20	0	3
	Chilpancingo						1250
	Colima						498
	Manzanillo						4
	Oaxaca	56.8	10	30	8	0	1553
4	Ciudad Juárez						1137
	Ciudad Lerdo	56.8	9	26	8	0	1140
	Chihuahua	55.8	11	25	6	0	1423
	Durango	57.3	7	22	6	0	1886
	Aguascalientes	57.1	10	24	9	0	1879
	Guadalajara	57.8	8	27	8	0	1575
	Guanajuato	56.8	12	25	11	0	2037
5	León	57.0	11	27	9	0	1809
	Querétaro	56.7	11	25	11	0	1842
	San Luis Potosí	56.6	15	30	13	0	1877
	Zacatecas	57.0	7	14	7	0	2612
	Cuernavaca	56.8	19	28	18	0	1540
	Morelia	57.0	9	23	9	0	1923
6	Pachuca	56.2	10	25	9	0	2435
	Puebla	56.1	10	23	10	0	2150
	Tacubaya	56.4	8	27	7	0	2309
	Tlaxcala	56.2	11	24	8	0	2240
	Toluca	56.8	5		3	0	2675
	Ciudad Victoria	55.5	19	28	19	0	
7	Lampazos	55.0	16	31	12	0	317
	Matamoros	56.2	20	30	19	Inap	12
	Monterrey	55.4	18	30	18	Inap	528
	Saltillo	55.8	15	24	12	0	1609
	Tampico	55.6	22	28	22	0	18
	Córdoba	55.6	16	30	15	0	871
	Frontera	55.8	22	35	22	0	2
	Jalapa	55.5	15	29	15	20	1399
	Orizaba	55.8	18	29	16	0	1248
8	Puerto México	56.8	24	35	21	0	14
	Río Verde	56.0	16	35	15	0	987
	Tulancingo	56.0	11	28	7	0	2181
	Tuxpan	55.6	22		20	0	
	Veracruz	55.4	25	29	24	0	16
	Comitán	56.8	15	28	11	0	1635
	Salina Cruz	57.0	25	29	24	0	56
9	San Cristóbal	56.2	12	21	9	0	2118
	Tapachula	57.4	21	29	19	20	168
	Tuxtla Gutiérrez	56.2	20	33	19	0	536
	Campeche	55.8	23	32	22	0	25
	Ciudad del Carmen						
	Cozumel						
10	Maxcanú	56.6	21	36	21	0	12
	Mérida	57.2	23	34	20	0	22
	Payo Obispo						4
	Progreso	56.8	22	33	22	0	14
	Valladolid	57.4	20		19	0	22

Lluvia en Estaciones Termopluviométricas.

REGIONES		mm.	REGIONES		mm.
1	Altar	0	4	S. Juan de Gpe	
	Ensenada			Stgo. Papasquiaro	0
	Nacozari			Sombrerete	
	Navojoa	0		Temósachic	0
	Ures	0		Tepehuanes	
2	Acaponeta		5	Villa González	0
	Badiraguato	0		S. José Iturbide	0
	Choix	0	6	Tehuacán	0
	Mascota	0		Zamora	0
	San Ignacio	0		Zitácuaro	0
	Tepic		7	Camargo, Tamps.	0
	Topolobampo	0		Linares	0
3	Huajuapan	0		Monclova	0
	Huetamo		8	Huauchinango	0
	Iguala	0		Teapa	
	Tamazula			Tenosique	0
	Unión	0		Villa Hermosa	0
	Charcas	0	9	Cintalapa	0
4	La Flor			Matías Romero	
	Nazas	0		Tonalá	0
	Parral	0	10	Champotón	

PREVISION GENERAL

La temperatura descenderá en la mayor parte de la República, principalmente en la Vertiente Oriental y en la Mesa del Norte. Habrá lluvias generales en la Vertiente del Golfo de México y aisladas en la parte Sur de la Meseta y en la Vertiente del Pacífico.

Probabilidades para el Día y la Noche de Mañana

REGION 1
Descenso de temperatura.
Cielo despejado.
No habrá lluvias.
Vientos moderados o algo fuertes del Noroeste

REGION 2
No habrá cambio de temperatura.
Cielo despejado.
No habrá lluvias.
Vientos moderados o algo fuertes del Noroeste

REGION 3
No habrá cambio de temperatura.
Cielo medio nublado.
Lluvias aisladas.
Vientos moderados del Oeste.

REGION 4
Descenso de temperatura.
Cielo despejado.
No habrá lluvias.
Heladas ligeras.

REGION 5
Descenso de temperatura.
Cielo medio nublado.
No habrá lluvias.

REGION 6
No habrá cambio de temperatura.
Cielo nublado.
Lluvias aisladas.

REGION 7
Descenso de temperatura.
Cielo nublado.
Lluvias generales.
Vientos moderados del Noreste.

REGION 8
Descenso de temperatura.
Cielo nublado.
Lluvias generales.
Vientos moderados del Este.

REGION 9
Descenso de temperatura.
Cielo nublado.
Lluvias aisladas
Vientos moderados del Sur.

REGION 10
No habrá cambio de temperatura.
Cielo despejado.
Lluvias aisladas
Vientos moderados del Sureste.

Zincografía de la Dirección de Estudios Geográficos y Climatológicos

MARTES 13 DE MARZO DE 1928

Regiones	ESTACIONES	Presión al nivel del mar	Temperatura Ambiente	Máxima de ayer	Mínima en la noche	Lluvia en 24 h.	Altura del barómetro
		+700	°	°	°	mm.	
1	Guaymas	58.8	18	27	17	0	8
	Hermosillo	58.4	15		15	0	248
	La Paz	59.4	15	27	14	0	11
2	Culiacán	59.2	12	33	11	0	53
	Islas Marías	59.8	12	26	10	0	4
	Mazatlán	59.6	18	28	17	0	78
	San Blas						7
	Acapulco	58.4	21	31	20	0	3
3	Chilpancingo						1250
	Colima	59.6	11	30	10	0	498
	Manzanillo	59.0	19	28	18	0	4
	Oaxaca	57.0	10	29	9	0	1563
4	Ciudad Juárez						1137
	Ciudad Lerdo	57.6	13	29	11	0	1140
	Chihuahua	58.2	11	27	10	0	1423
	Durango	58.4	7	25	6	0	1886
	Aguascalientes	57.2	6	23	3	0	1879
	Guadalajara	58.4	4	26	3	0	1575
	Guanajuato	57.0	9	23	8	0	2037
5	León	57.2	8	25	5	0	1809
	Querétaro	56.8	8	22	8	0	1842
	San Luis Potosí	56.6	9	26	8	0	1877
	Zacatecas	57.2	9	15	8	0	2612
6	Cuernavaca	57.2	18	25	17	0	1540
	Morelia	57.3	7	23	6	0	1923
	Pachuca	56.8	9	22	8	0	2435
	Puebla	56.6	10	22	10	0	2150
	Tacubaya	57.0	6	25	5	0	2309
	Tlaxcala	56.7	10	21	6	0	2240
	Toluca	57.2	3	19	3	0	2675
7	Ciudad Victoria	56.8	18	32	18	0	
	Lampazos	55.2	19	37	17	0	317
	Matamoros	55.0	20	33	20	0	12
	Monterrey	55.4	18	33	16	0	528
	Saltillo	56.0	17	26	12	0	1609
	Tampico	56.0	23	30	22	0	18
	Córdoba	55.5	17	27	16	0	871
	Frontera	56.6	23	33	21	0	2
	Jalapa	55.4	19	27	16	0	1399
	Orizaba	55.8	21	29	18	0	1248
8	Puerto México	56.4	25	34	21	0	14
	Río Verde	56.2	11	32	11	0	987
	Tulancingo	56.4	8	27	8	0	2181
	Tuxpan	55.6	22	29	19	0	
	Veracruz	55.2	22	28	21	0	16
	Comitán	57.3	13	27	12	0	1635
9	Salina Cruz	57.4	25	28	25	0	56
	San Cristóbal	57.2	8	21	6	0	2118
	Tapachula	58.2	23	32	21	2	168
	Tuxtla Gutiérrez	57.0	21	33	20	0	536
10	Campeche						25
	Ciudad del Carmen						
	Cozumel						
	Maxcanú	58.0	23	36	23	0	12
	Mérida	58.0	23	33	21	0	22
	Payo Obispo						4
	Progreso	57.8	22	31	22	0	14
	Valladolid	58.4	21		20	0	22

Lluvia en Estaciones Termopluviométricas.

Regiones		mm.	Regiones		mm.
1	Altar		4	S. Juan de Gpe	
	Ensenada			Stgo. Papasquiaro	0
	Nacozari			Sombrerete	
	Navojoa			Temósachic	
	Ures			Tepehuanes	
2	Acaponeta		5	Villa González	0
	Badiraguato	0		S. José Iturbide	0
	Choix		6	Tehuacán	0
	Mascota			Zamora	0
	San Ignacio	0	7	Zitácuaro	0
	Tepic			Camargo, Tamps	
	Topolobampo			Linares	
3	Huajuapan	0		Monclova	0
	Huetamo	0	8	Huauchinango	
	Iguala	0		Teapa	0
	Tamazula			Tenosique	0
	Unión	0		Vil a Hermosa	0
	Charcas	0		Cintalapa	0
4	La Flor	0	9	Matías Romero	0
	Nazas	0		Tonalá	0
	Parral	0	10	Champotón	

PREVISION GENERAL

Al Sur de la República y en la Vertiente del Golfo de México descenderá la temperatura. En dichas regiones habrá aumento de nublados y de lluvias. En la Meseta se registrarán heladas ligeras. En el Golfo de México soplará NORTE debil.

Probabilidades para el Día y la Noche de Mañana

REGION 1
Ascenso de temperatura.
Cielo despejado.
No habrá lluvias.
Vientos moderados del Suroeste.

REGION 2
Ascenso de temperatura.
Cielo despejado.
No habrá lluvias.
Vientos moderados del Oeste.

REGION 3
Ascenso de temperatura.
Cielo medio nublado.
No habrá lluvias.
Vientos débiles del Suroeste.

REGION 4
Ascenso de temperatura.
Cielo despejado.
No habrá lluvias.
Heladas ligeras.

REGION 5
No habrá cambio de temperatura.
Cielo medio nublado.
No habrá lluvias.

REGION 6
No habrá cambio de temperatura.
Cielo medio nublado.
Lluvias aisladas.
Heladas ligeras.

REGION 7
Descenso de temperatura.
Cielo nublado.
Lluvias aisladas.
Vientos moderados del Noreste.

REGION 8
Descenso de temperatura.
Cielo nublado.
Lluvias aisladas.
Vientos moderados del Norte.

REGION 9
Descenso de temperatura.
Cielo nublado.
Lluvias aisladas.
Vientos moderados del Norte.

REGION 10
No habrá cambio de temperatura.
Cielo medio nublado.
No habrá lluvias.
Vientos moderados del Este.

Zincografía de la Dirección de Estudios Geográficos y Climatológicos

MIERCOLES 14 DE MARZO DE 1928

Reg.	ESTACIONES	Presión al nivel del mar	Temperatura Ambiente	Temperatura Máxima de ayer	Temperatura Mínima en 12 horas	Lluvia en 24 h.	Altura del barómetro
		+700	°	°	°	mm.	
1	Guaymas	58.8	18	27	18	0	8
	Hermosillo	58.0	15		15	0	248
	La Paz	59.0	16	29	16	0	11
2	Culiacán	59.4	12	33	11	0	53
	Islas Marías	59.0	13	25	11	0	4
	Mazatlán	59.4	18	23	18	0	78
	San Blas						7
	Acapulco	59.2	18	23	18	0	3
3	Chilpancingo						1250
	Colima	59.2	12	32	10	0	498
	Manzanillo	59.4	18	29	17	0	4
	Oaxaca	57.4	11	30	10	0	1563
4	Ciudad Juárez						1137
	Ciudad Lerdo	57.4	11	28	10	0	1140
	Chihuahua	56.6	15	29	13	0	1423
	Durango	58.0	11	26	9	0	1886
	Aguascalientes	57.5	10	26	7	0	1879
	Guadalajara	58.4	5	26	4	0	1575
5	Guanajuato	57.3	10	25	9	0	2037
	León	57.4	10	30	9	0	1809
	Querétaro	57.2	8	25	8	0	1842
	San Luis Potosí	57.1	10		10	0	1877
	Zacatecas	57.5	9	18	8	0	2612
	Cuernavaca	57.4	18	26	18	0	1540
	Morelia	57.8	7	23	6	0	1923
6	Pachuca	57.0	10	24	9	0	2435
	Puebla	56.9	8	24	8	0	2150
	Tacubaya	57.2	6	26	5	0	2309
	Tlaxcala	56.8	10	23	6	0	2240
	Toluca	57.4	4	20	3	0	2675
7	Ciudad Victoria	56.8	18	36	18	0	
	Lampazos	56.8	17	33	15	0	317
	Matamoros	56.8	23	32	22	0	12
	Monterrey	57.0	17	36	17	0	528
	Saltillo	57.1	18	29	14	0	1609
	Tampico	56.6	24	31	23	0	18
8	Córdoba	56.3	16	29	14	0	871
	Frontera	56.8	24	35	23	0	2
	Jalapa	56.2	19	29	17	0	1399
	Orizaba	56.4	20	28	19	0	1248
	Puerto México	56.8	25	34	21	0	14
	Río Verde	57.0	11	33	10	0	987
	Tulancingo	56.8	7	28	7	0	2181
	Tuxpan	56.4	23	31	21	0	
	Veracruz	56.0	22	29	22	0	16
	Comitán	57.8	15	29	13	0	1635
9	Salina Cruz	58.0	25	28	22	0	56
	San Cristóbal	57.6	10	21	8	0	2118
	Tapachula	58.0	22	30	21	5	168
	Tuxtla Gutiérrez	57.8	20	34	20	0	536
	Campeche	57.4	24	30	23	0	25
	Ciudad del Carmen						
	Cozumel						
10	Maxcanú	58.4	23	37	22	Inap	12
	Mérida	59.8	23	34	21	0	22
	Payo Obispo						4
	Progreso	59.0	22	32	22	0	14
	Valladolid						22

Lluvia en Estaciones Termopluviométricas.

Regiones	Estaciones	mm.	Regiones	Estaciones	mm.
1	Altar		4	S. Juan de Gpe.	
	Ensenada			Stgo. Papasquiaro	0
	Nacozari			Sombrerete	
	Navojoa	0		Temósachic	
	Ures	0		Tepehuanes	
2	Acaponeta			Villa González	
	Badiraguato	0	5	S. José Iturbide	0
	Choix			Tehuacán	0
	Mascota		6	Zamora	0
	San Ignacio	0		Zitácuaro	
	Tepic	0	7	Camargo, Tamps.	0
	Topolobampo	0		Linares	0
	Huajuapan	0		Monclova	0
3	Huetamo	0	8	Huauchinango	
	Iguala			Teapa	
	Tamazula			Tenosique	0
	Unión	0		Villa Hermosa	
4	Charcas		9	Cintalapa	0
	La Flor	0		Matías Romero	0
	Nazas	0		Tonalá	
	Parral	0	10	Champotón	

PREVISION GENERAL

Al Norte y Noroeste de la República descenderá la temperatura. Habrá heladas ligeras en la Meseta y lluvias aisladas en la Vertiente Oriental y al Sur del País.

Probabilidades para el Día y la Noche de Mañana

REGION 1
Descenso de temperatura.
Cielo medio nublado.
No habrá lluvias.
Vientos moderados o algo fuertes del Noroeste

REGION 2
Descenso de temperatura.
Cielo despejado.
No habrá lluvias.
Vientos moderados o algo fuertes del Noroeste

REGION 3
Ascenso de temperatura.
Cielo despejado.
Lluvias aisladas.
Vientos moderados del Oeste.

REGION 4
Descenso de temperatura.
Cielo medio nublado.
No habrá lluvias.
Heladas.

REGION 5
Ascenso de temperatura.
Cielo medio nublado.
No habrá lluvias.

REGION 6
Ascenso de temperatura.
Cielo medio nublado.
Lluvias aisladas.
Heladas ligeras.

REGION 7
Descenso de temperatura.
Cielo medio nublado.
Lluvias aisladas.
Vientos moderados del Sureste.

REGION 8
No habrá cambio de temperatura.
Cielo medio nublado.
Lluvias aisladas.
Vientos moderados del Este.

REGION 9
Ascenso de temperatura.
Cielo nublado.
Lluvias aisladas.
Vientos moderados del Sur.

REGION 10
No habrá cambio de temperatura.
Cielo despejado.
No habrá lluvias.
Vientos moderados del Sureste.

Zincografía de la Dirección de Estudios Geográficos y Climatológicos

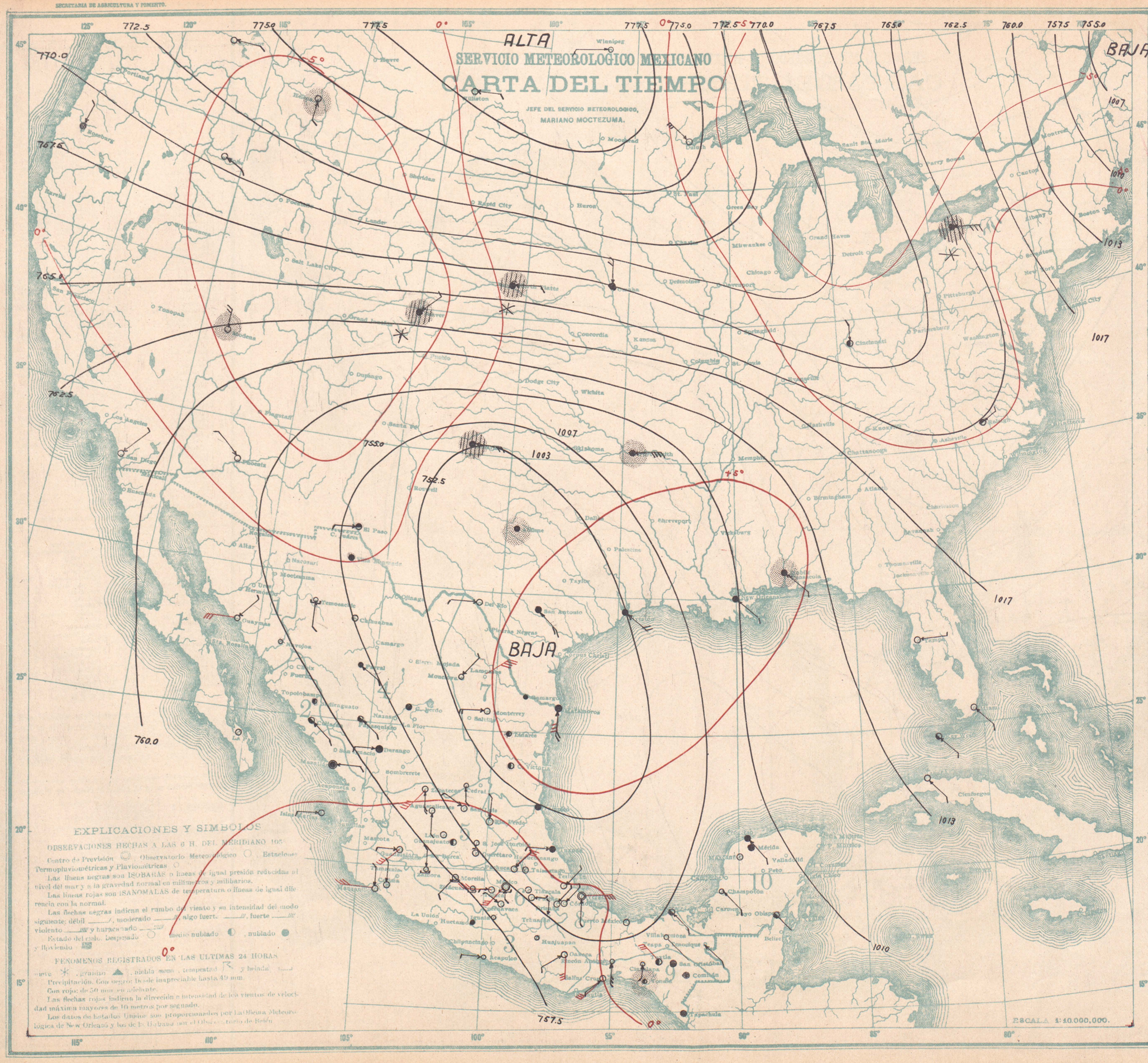

JUEVES 15 DE MARZO DE 1928

Regiones	ESTACIONES	Presión al nivel del mar	Temperatura Ambiente	Máxima de ayer	Mínima en últimas 24 h.	Lluvia en 24 h.	Altura del barómetro
		+700	°	°	°	mm.	
1	Guaymas	59.2	16	24	16	0	8
	Hermosillo						248
	La Paz	58.4	16	28	16	0	11
2	Culiacán	58.6	14	32	13	0	53
	Islas Marías	58.6	15	26	14	0	4
	Mazatlán	59.0	19	22	18	0	78
	San Blas						7
	Acapulco	58.2	20	30	20	0	3
	Chilpancingo						1250
3	Colima	58.8	11	31	10	0	498
	Manzanillo	58.6	17	28	17	0	4
	Oaxaca	56.0	10	30	9	0	1563
4	Ciudad Juárez						1137
	Ciudad Lerdo	56.4	16	29	15	0	1140
	Chihuahua	55.8	9	25	8	0	1423
	Durango	56.5	10	25	9	0	1886
	Aguascalientes	56.0	11	25	8	0	1879
	Guadalajara	58.0	4	27	4	0	1575
	Guanajuato	56.0	10	26	9	0	2037
5	León	56.0	9	26	7	0	1809
	Querétaro	55.4	9	26	9	0	1842
	San Luis Potosí	54.6	13		10	0	1877
	Zacatecas	55.4	7	17	6	0	2612
	Cuernavaca	56.8	19	26	18	0	1540
	Morelia	57.5	7	23	6	0	1923
6	Pachuca	54.6	9	24	8	0	2435
	Puebla	55.8	9	24	9	0	2150
	Tacubaya	55.4	7	27	6	0	2309
	Tlaxcala	54.4	9	23	7	0	2240
	Toluca	56.0	5	20	2	0	2675
	Ciudad Victoria	52.3	17	35	17	0	
	Lampazos						317
7	Matamoros	51.4	23	30	22	0	12
	Monterrey	52.0	19	32	19	0	528
	Saltillo						1609
	Tampico	52.8	24	31	23	0	18
	Córdoba	53.2	18	29	17	0	871
	Frontera	55.6	23	35	23	0	2
	Jalapa	52.8	18	30	16	0	1399
	Orizaba	54.0	21	26	18	0	1248
8	Puerto México	54.0	24	32	20	0	14
	Río Verde	54.2	11	33	11	0	987
	Tulancingo	54.0	9	28	8	0	2181
	Tuxpan	52.9	21	31	20	0	
	Veracruz	52.6	21	29	21	0	16
	Comitán	56.4	15	28	13	0	1635
9	Salina Cruz	56.4	25	28	24	0	56
	San Cristóbal	56.0	12	21	9	0	2118
	Tapachula	57.4	24	32	22	0	168
	Tuxtla Gutiérrez	55.8	21	35	20	0	536
	Campeche						25
	Ciudad del Carmen						
10	Cozumel						
	Maxcanú	56.8	23	35	23	0	12
	Mérida	57.4	23	34	21	0	22
	Payo Obispo	57.3	26	32	25	0	4
	Progreso	57.6	22	32	22	0	14
	Valladolid						22

Lluvia en Estaciones Termopluviométricas.

Regiones	Estaciones	mm.	Regiones	Estaciones	mm.
1	Altar		4	S. Juan de Gpe.	
	Ensenada			Stgo. Papasquiaro	0
	Nacozari			Sombrerete	
	Navojoa	0		Temósachic	0
	Ures			Tepehuanes	
2	Acaponeta		5	Villa González	0
	Badiraguato	0		S. José Iturbide	0
	Choix		6	Tehuacán	0
	Mascota			Zamora	0
	San Ignacio	0		Zitácuaro	0
	Tepic		7	Camargo, Tamps.	0
	Topolobampo	0		Linares	0
3	Huajuapan	0		Monclova	0
	Huetamo	0	8	Huauchinango	
	Iguala	0		Teapa	
	Tamazula			Tenosique	0
	Unión			Villa Hermosa	0
	Charcas	0		Cintalapa	0
4	La Flor		9	Matías Romero	0
	Nazas	0		Tonalá	2
	Parral	0	10	Champotón	0

PREVISION GENERAL

Exceptuando en la Vertiente del Pacífico, en todas las otras regiones de la República descenderá la temperatura, principalmente en la Vertiente del Golfo de México y en los Estados del Noreste. Habrá nublados generales y lluvias en la Vertiente Oriental y en la parte Sur del País. En el Golfo de México soplará NORTE fuerte.

Probabilidades para el Día y la Noche de Mañana

REGION 1
No habrá cambio de temperatura.
Cielo despejado.
No habrá lluvias.
Vientos moderados del Noroeste.

REGION 2
No habrá cambio de temperatura.
Cielo despejado.
No habrá lluvias.
Vientos moderados del Noroeste.

REGION 3
Ascenso de temperatura.
Cielo medio nublado.
No habrá lluvias.
Vientos moderados del Oeste.

REGION 4
Descenso de temperatura.
Cielo medio nublado.
No habrá lluvias.
Heladas ligeras.

REGION 5
Descenso de temperatura.
Cielo medio nublado.
No habrá lluvias.

REGION 6
Descenso de temperatura.
Cielo medio nublado.
Lluvias aisladas.
Heladas ligeras.

REGION 7
Onda fría.
Cielo nublado.
Lluvias generales.
Vientos moderados o algo fuertes del Norte.

REGION 8
Descenso de temperatura.
Cielo nublado.
Lluvias aisladas.
Vientos violentos o huracanados del Norte.

REGION 9
Descenso de temperatura.
Cielo nublado.
Lluvias aisladas.
Vientos violentos o huracanados del Norte.

REGION 10
Descenso de temperatura.
Cielo nublado.
Lluvias aisladas.
Vientos moderados o algo fuertes del Norte.

Zincografía de la Dirección de Estudios Geográficos y Climatológicos.

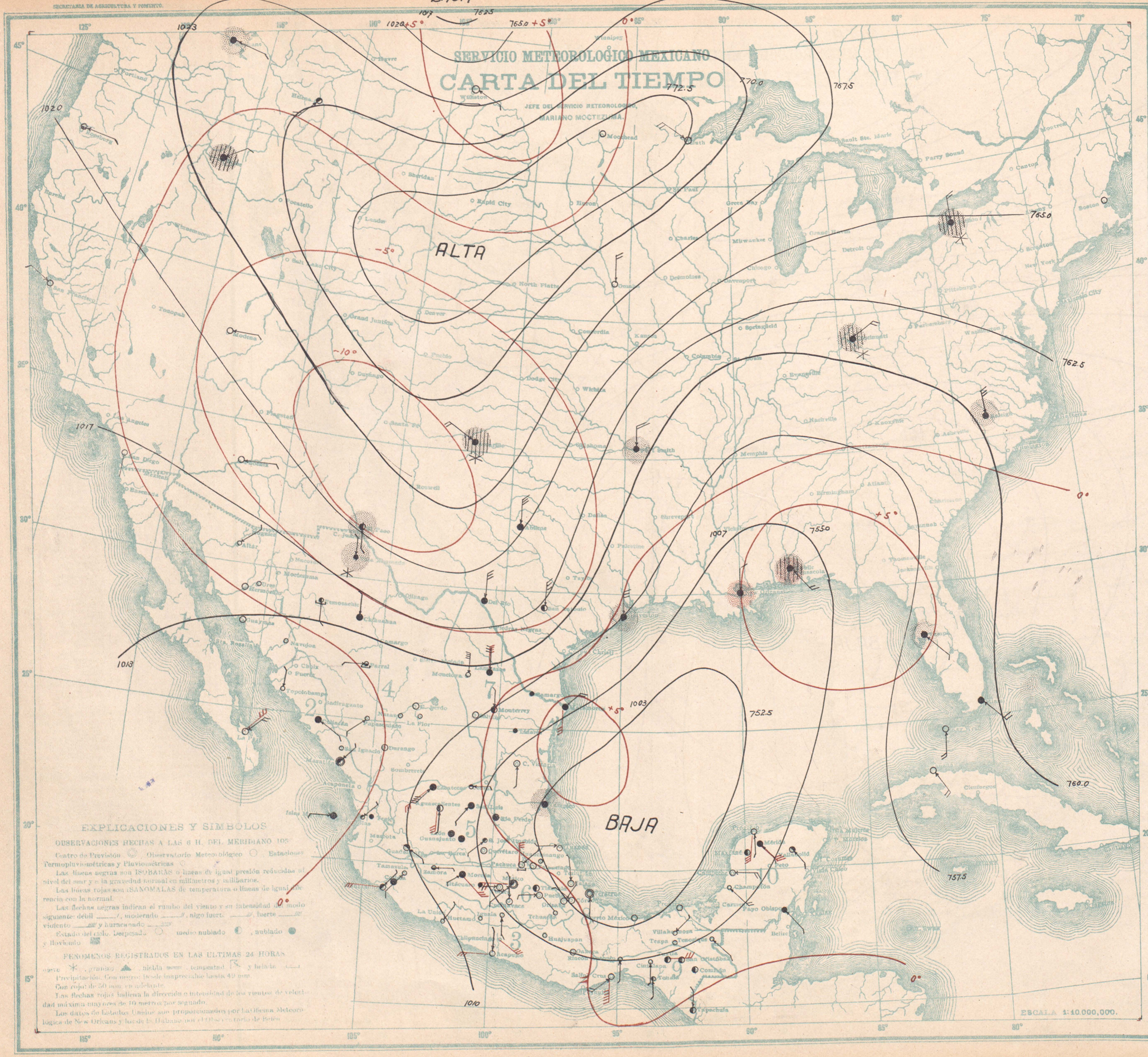

VIERNES 16 DE MARZO DE 1928

Regiones	ESTACIONES	Presión al nivel del mar	Temperatura Ambiente	Temperatura Máxima de ayer	Temperatura Mínima en últimas 24 h.	Lluvia en 24 h.	Altura del barómetro
		+700	°	°	°	mm.	
1	Guaymas						8
	Hermosillo	60.2	12		12	0	248
	La Paz	58.6	16	25	16	0	11
	Culiacán	58.8	13	32	11	0	53
2	Islas Marías	59.2	17	27	14	0	4
	Mazatlán	58.8	18	22	18	0	78
	San Blas						7
3	Acapulco	57.4	20	30	19	0	3
	Chilpancingo						1250
	Colima	58.4	11	31	10	0	498
	Manzanillo	59.0	18	28	17	0	4
	Oaxaca	55.0	9	30	7	0	1563
4	Ciudad Juárez						1137
	Ciudad Lerdo	59.2	12	27	11	0	1140
	Chihuahua	59.8	4	24	2	0	1423
	Durango	59.0	8	24	7	0	1886
	Aguascalientes	56.8	10	24	7	0	1879
5	Guadalajara	57.6	8	27	8	0	1575
	Guanajuato	55.8	11	25	10	0	2037
	León	55.8	9	27	7	0	1809
	Querétaro	54.6	10	25	10	0	1842
	San Luis Potosí	55.6	14	27	12	0	1877
	Zacatecas	57.0	7	16	7	0	2612
6	Cuernavaca	54.8	18	27	17	0	1540
	Morelia	56.2	10	23	9	0	1923
	Pachuca	53.6	9	25	8	0	2435
	Puebla	53.0	9	23	8	0	2150
	Tacubaya	54.2	8	27	7	0	2309
	Tlaxcala	52.8	8	21	5	0	2240
	Toluca	54.8	5	20	2	0	2675
7	Ciudad Victoria	54.8	20	35	20	0	
	Lampazos						317
	Matamoros	54.0	21	32	20	0	12
	Monterrey	58.4	14	34	14	0	528
	Saltillo	58.6	11	25	10	0	1609
	Tampico	52.0	22	34	21	Inap	18
8	Córdoba	51.8	18	30	17	0	871
	Frontera	53.4	22	36	22	0	2
	Jalapa	51.5	19	31	17	0	1399
	Orizaba	52.2	22	32	19	0	1248
	Puerto México	52.0	24	36	20	0	14
	Río Verde	54.0	13	34	12	0	987
	Tulancingo	53.0	11	30	8	0	2181
	Tuxpan	51.5	19	32	16	0	
	Veracruz	51.0	23	30	22	0	16
9	Comitán	56.2	14	26	13	0	1635
	Salina Cruz	55.6	25	28	24	Inap	56
	San Cristóbal	55.2	8	20	6	0	2118
	Tapachula	56.8	20	30	19	5	168
	Tuxtla Gutiérrez	55.0	19	33	17	0	536
10	Campeche						25
	Ciudad del Carmen						
	Cozumel						
	Maxcanú	53.8	23	37	23	0	12
	Mérida	54.2	25	34	22	0	22
	Payo Obispo						4
	Progreso	54.0	23	32	23	0	14
	Valladolid	55.2	22	33	21	0	22

Lluvia en Estaciones Termopluviométricas.

REGIONES		mm.	REGIONES		mm.
1	Altar	0	4	S. Juan de Gpe	
	Ensenada			Stgo. Papasquiaro	0
	Nacozari			Sombrerete	
	Navojoa	0		Temósachic	0
	Ures	0		Tepehuanes	
2	Acaponeta		5	Villa González	Inap
	Badiraguato			S. José Iturbide	0
	Choix		6	Tehuacán	0
	Mascota			Zamora	0
	San Ignacio	0		Zitácuaro	0
	Tepic		7	Camargo, Tamps	0
3	Topolobampo	0		Linares	0
	Huajuapan	0		Monclova	0
	Huetamo		8	Huauchinango	0
	Iguala	0		Teapa	0
	Tamazula	0		Tenosique	0
	Unión			Villa Hermosa	0
4	Charcas		9	Cintalapa	0
	La Flor	0		Matías Romero	0
	Nazas	0		Tonalá	0
	Parral	0	10	Champotón	0

PREVISION GENERAL

La temperatura seguirá descendiendo en la Meseta y en la Vertiente Oriental de la República. En ambas regiones el tiempo será nublado y aumentarán las lluvias. En el Golfo de México continuará soplando NORTE fuerte.

Probabilidades para el Día y la Noche de Mañana

REGION 1
No habrá cambio de temperatura.
Cielo medio nublado.
No habrá lluvias.
Vientos moderados del Oeste.

REGION 2
No habrá cambio de temperatura.
Cielo medio nublado.
No habrá lluvias.
Vientos moderados del Noroeste.

REGION 3
Descenso de temperatura.
Cielo medio nublado.
Lluvias aisladas.
Vientos moderados del Oeste.

REGION 4
Descenso de temperatura.
Cielo nublado.
Lluvias aisladas.

REGION 5
Descenso de temperatura.
Cielo nublado.
Lluvias aisladas.

REGION 6
Descenso de temperatura.
Cielo nublado.
Lluvias generales.

REGION 7
Descenso de temperatura.
Cielo nublado.
Lluvias generales.
Vientos moderados o algo fuertes del Noreste

REGION 8
Descenso de temperatura.
Cielo nublado.
Lluvias generales.
Vientos fuertes del Norte.

REGION 9
Descenso de temperatura.
Cielo nublado.
Lluvias generales.
Vientos fuertes del Norte.

REGION 10
Descenso de temperatura.
Cielo nublado.
Lluvias aisladas.
Vientos moderados o algo fuertes del Norte.

Zincografía de la Dirección de Estudios Geográficos y Climatológicos