National Oceanic and Atmospheric Administration

ERRATA NOTICE

One or more conditions of the original document may affect the quality of the image, such as:

Discolored pages
Faded or light ink
Binding intrudes into the text

This has been a co-operative project between the NOAA Central Library and the Climate Database Modernization Program, National Climate Data Center (NCDC). To view the original document, please contact the NOAA Central Library in Silver Spring, MD at (301) 713-2607 x124 or Library.Reference@noaa.gov

HOV Services
Imaging Contractor
12200 Kiln Court
Beltsville, MD 20704-1387
July 23, 2010

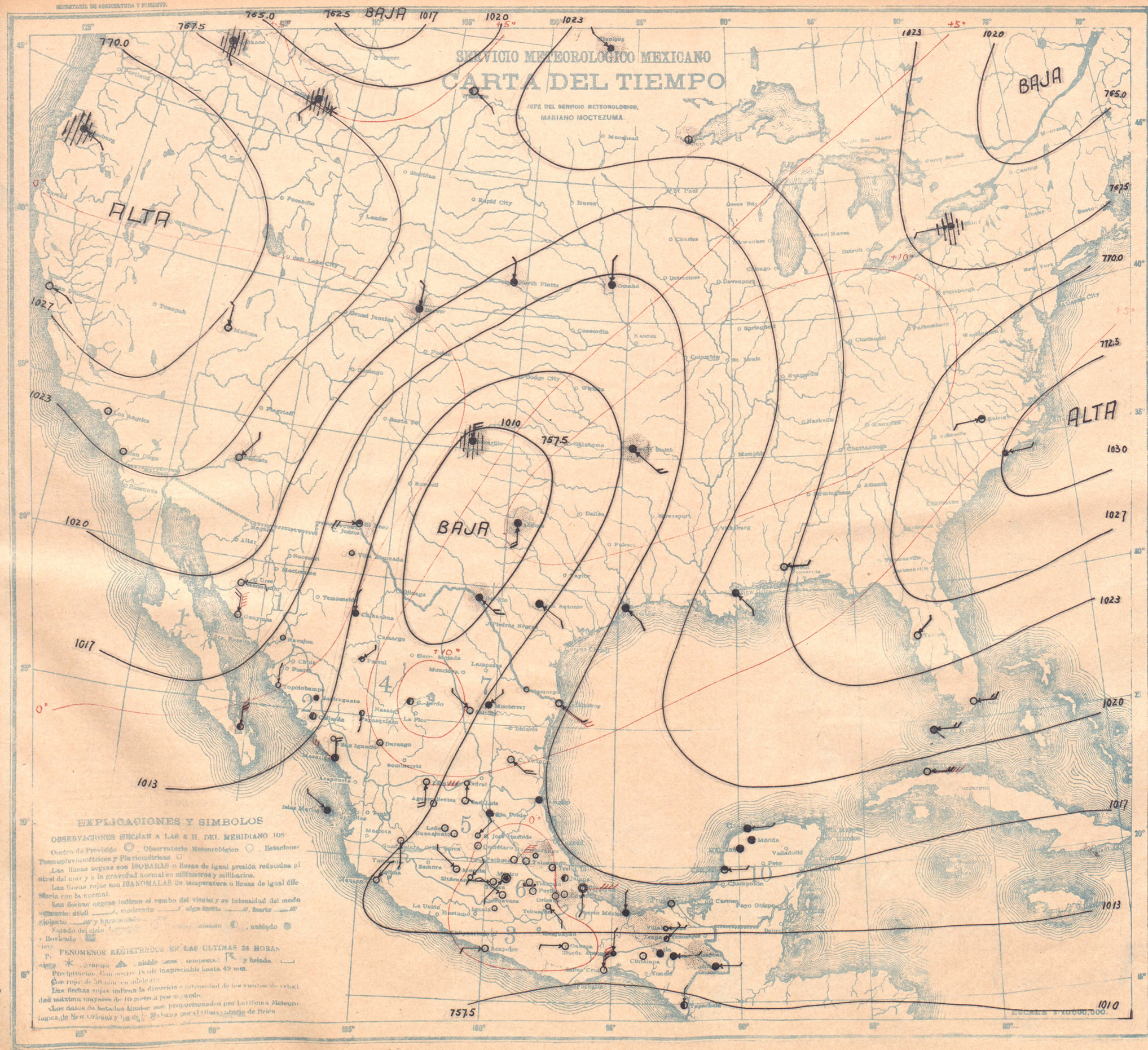

VIERNES 16 DE NOVIEMBRE DE 1928

Regiones	ESTACIONES	Presión al nivel del mar +700	Temperatura Ambiente °	Máxima de ayer °	Mínima en la noche °	Lluvia en 24 h. mm.	Altura del barómetro
1	Guaymas	64.8	15	26	14	0	8
	Hermosillo	62.0	13		12	0	248
	La Paz	61.6	22	30	16	0	11
	Culiacán	61.2	19	32	18	0	53
2	Islas Marías	59.4	26	30	25	0	4
	Mazatlán	59.6	24	27	23	0	78
	San Blas						7
	Acapulco	59.0	23	33	23	0	3
3	Chilpancingo						1250
	Colima					0	498
	Manzanillo	60.2	25	31	25	0	4
	Oaxaca	59.0	10	26	9	0	1563
4	Ciudad Juárez						1137
	Ciudad Lerdo	58.3	22	29	21	0	1140
	Chihuahua	59.3	6	26	4	0	1423
	Durango	59.0	11	24	11	0	1886
	Aguascalientes	60.0	11	27	10	0	1879
	Guadalajara	60.0	10	27	10	0	1575
	Guanajuato	60.3	12	25	11	0	2037
5	León	60.3	11	27	10	0	1809
	Querétaro	60.5	10	21	10	0	1842
	San Luis Potosí	60.4	11	24	10	0	1877
	Zacatecas	59.6	11	17	10	0	2612
	Cuernavaca	60.5	17	23	17	0	1540
	Morelia	60.7	12	22	11	0	1923
	Pachuca	60.8	9	21	7	0	2435
6	Puebla	60.6	9	25	7	0	2150
	Tacubaya	60.7	7	22	6	0	2309
	Tlaxcala	60.7	8	23	6	0	2240
	Toluca	60.6	7	19	5	0	2675
7	Ciudad Victoria	61.0	22	28	22	0	
	Lampazos						317
	Matamoros	61.0	23	29	23	0	12
	Monterrey	60.0	19	25	18	0	528
	Saltillo	59.6	16	26	15	0	1609
	Tampico	61.2	23	28	22	0	18
	Córdoba	61.1	16	24	14	0	871
	Frontera	62.2	20	25	19	0	2
	Jalapa	61.2	15	22	15	Inap	1399
	Orizaba	61.0	14	20	13	3	1248
8	Puerto México	61.8	24	26	21	15	14
	Río Verde	60.7	16	26	14	0	987
	Tulancingo	61.0	7	21	6	0	2181
	Tuxpan						
	Veracruz	61.2	23	28	21	0	16
	Comitán	59.0	14	22	13	Inap	1635
9	Salina Cruz	58.4	26	30	26	0	56
	San Cristóbal	59.7	13	21	12	Inap	2118
	Tapachula	57.7	23	31	21	0	168
	Tuxtla Gutiérrez	59.6	20	28	20	0	536
	Campeche	63.2	24	28	23	0	25
	Ciudad del Carmen						
	Cozumel						
10	Maxcanú	63.0	20	30	20	0	12
	Mérida	63.0	21	30	19	0	22
	Payo Obispo						4
	Progreso	62.8	24	26	23	0	14
	Valladolid						22

Lluvia en Estaciones Termopluviométricas.

REGIONES		mm.	REGIONES		mm.
1	Altar		4	S. Juan de Gpe	
	Ensenada			Stgo. Papasquiaro	0
	Nacozari			Sombrerete	
	Navojoa	0		Temósachic	0
	Ures			Tepehuanes	
2	Acaponeta		5	Villa González	2
	Badiraguato	0		S. José Iturbide	0
	Choix		6	Tehuacán	0
	Mascota			Zamora	
	San Ignacio	0		Zitácuaro	0
	Tepic		7	Camargo, Tamps	0
	Topolobampo	0		Linares	
	Huajuapan			Monclova	
3	Huetamo			Huauchinango	1
	Iguala	0	8	Teapa	5
	Tamazula			Tenosique	
	Unión			Villa Hermosa	1
	Charcas	0		Cintalapa	0
4	La Flor		9	Matías Romero	0
	Nazas	0		Tonalá	
	Parral	0	10	Champotón	

PREVISION GENERAL

Se registrará onda fría en el Norte de la República, y en la Vertiente del Golfo de México la que se dejará sentir hasta la Mesa Central con moderada intensidad. Habrá aumento general de nublados y se registrarán lluvias generales en la Vertiente del Golfo de México y aisladas en la Mesa Central. En el Golfo de México soplará NORTE fuerte.

Probabilidades para el Día y la Noche de Mañana

REGION 1	No habrá cambio de temperatura. Cielo despejado. No habrá lluvias. Vientos moderados o algo fuertes del Noroeste.
REGION 2	No habrá cambio de temperatura. Cielo despejado. No habrá lluvias. Vientos moderados o algo fuertes del Noroeste.
REGION 3	No habrá cambio de temperatura. Cielo medio nublado. No habrá lluvias. Vientos moderados del Oeste.
REGION 4	Onda fría. Cielo medio nublado. Lluvias aisladas. Heladas.
REGION 5	Descenso de temperatura. Cielo nublado. Lluvias aisladas.
REGION 6	Descenso de temperatura. Cielo nublado. Lluvias aisladas.
REGION 7	Descenso de temperatura. Cielo nublado. Lluvias generales. Vientos moderados o algo fuertes del Norte.
REGION 8	Descenso de temperatura. Cielo nublado. Lluvias generales. Vientos fuertes del Norte.
REGION 9	No habrá cambio de temperatura. Cielo medio nublado. Lluvias aisladas. Vientos moderados del Sur.
REGION 10	Descenso de temperatura. Cielo medio nublado. Lluvias aisladas. Vientos moderados o algo fuertes del Norte.

Zinografía de la Dirección de Estudios Geográficos y Climatológicos

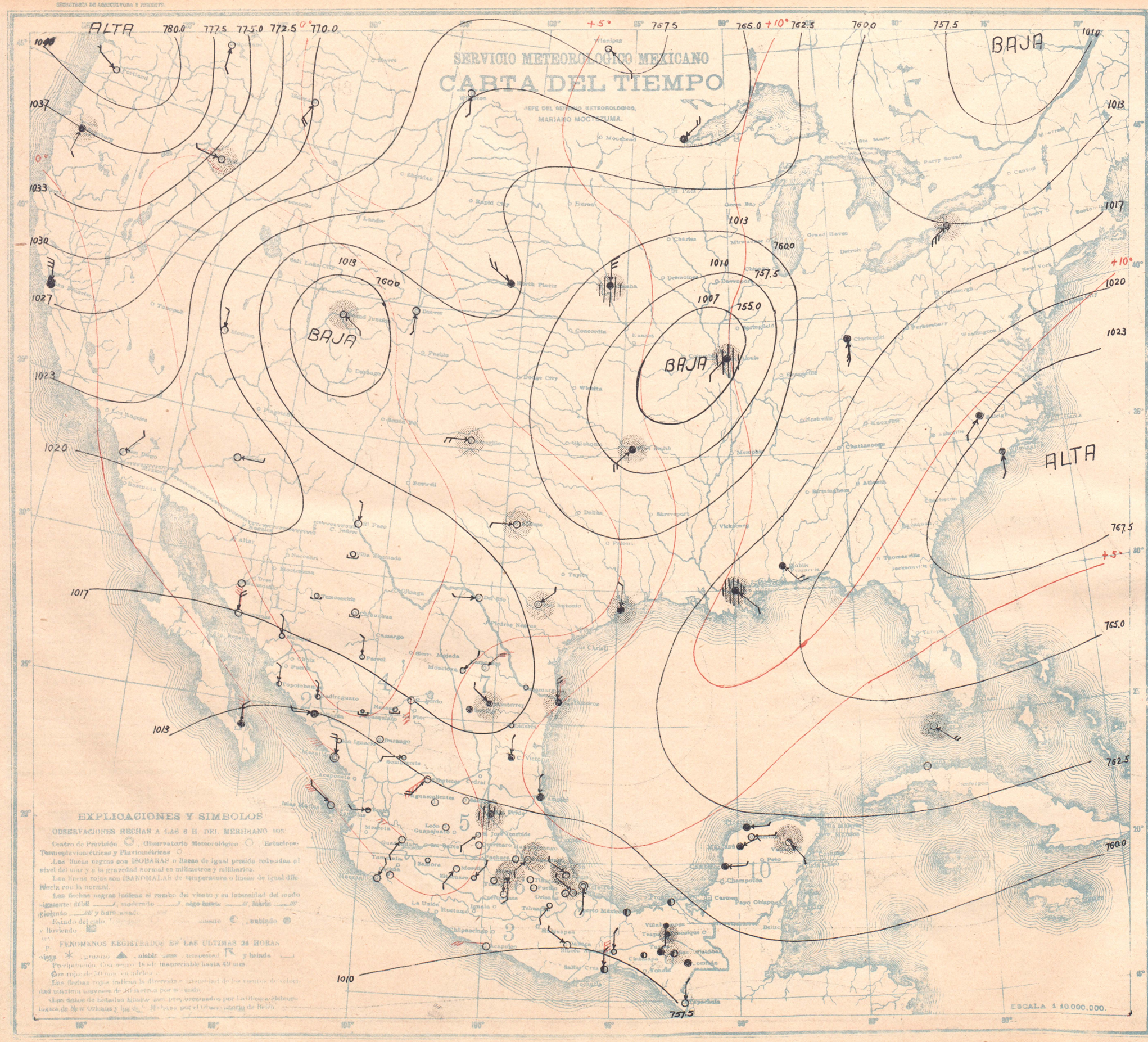

SABADO 17 DE NOVIEMBRE DE 1928

Regiones	ESTACIONES	Presión al nivel del mar	Temperatura Ambiente	Temperatura Máxima de ayer	Temperatura Mínima en 24 horas	Lluvia en 24 h.	Altura del barómetro
		+700	°	°	°	mm.	
1	Guaymas	62.6	17	24	16	0	8
	Hermosillo	62.6	11		10	0	248
	La Paz	60.2	21	25	21	0	11
	Cullacán	59.6	14	29	13	0	53
2	Islas Marías	59.4	24	29	23	0	4
	Mazatlán	58.8	20	25	19	0	78
	San Blas						7
	Acapulco	57.8	24	33	23	0	3
	Chilpancingo						1250
3	Colima	58.0	20	33	19	0	498
	Manzanillo	59.0	25	31	24	0	4
	Oaxaca	57.5	12	29	10	0	1563
	Ciudad Juárez						1137
4	Ciudad Lerdo	62.0	7	31	6	0	1140
	Chihuahua	63.0	0	20	-2	0	1423
	Durango	60.0	4	24	3	0	1886
	Aguascalientes	59.4	8	25	7	0	1879
	Guadalajara	58.6	8	26	7	0	1575
5	Guanajuato	59.2	11	24	10	0	2037
	León	59.4	9	26	8	0	1809
	Querétaro	59.5	11	25	11	0	1842
	San Luis Potosí	59.7	10	27	10	0	1877
	Zacatecas	59.8	11	16	10	0	2612
	Cuernavaca	59.2	18	24	17	0	1540
	Morelia	59.4	11	23	10	0	1923
6	Pachuca	59.3	10	23	9	1	2435
	Puebla	59.0	12	23	9	0	2150
	Tacubaya	59.0	8	23	7	0	2309
	Tlaxcala	59.0	10	22	7	0	2240
	Toluca	59.1	7	18	5	Inap	2675
7	Ciudad Victoria	61.0	20	28	18	0	
	Lampazos	63.0	15	32	12	0	317
	Matamoros	62.2	18	29	17	2	12
	Monterrey	62.6	18	25	17	Inap	528
	Saltillo	62.5	13	27	13	0	1609
	Tampico	60.4	23	28	23	0	18
	Córdoba	58.6	15	26	14	0	871
	Frontera	59.8	22	30	20	0	2
	Jalapa	58.9	17	23	15	Inap	1399
8	Orizaba	58.8	15	22	13	Inap	1248
	Puerto México	59.0	24	27	22	0	14
	Río Verde	59.4	17	27	16	Inap	987
	Tulancingo	59.5	10	25	9	0	2181
	Tuxpan						
	Veracruz	58.4	21	28	20	0	16
	Comitán	59.0	15	23	13	0	1635
	Salina Cruz	57.4	24	31	23	0	56
9	San Cristóbal	59.2	10	21	9	Inap	2118
	Tapachula	58.4	23	31	21	0	168
	Tuxtla Gutiérrez	59.3	21	29	20	0	536
	Campeche	61.0	25	28	24	0	25
	Ciudad del Carmen						
	Cozumel						
10	Maxcanú	60.6	22	31	22	0	12
	Mérida	60.6	23	30	21	0	22
	Payo Obispo						4
	Progreso	60.8	23		23	0	14
	Valladolid	61.8	22	29	22	Inap	22

Lluvia en Estaciones Termopluviométricas.

		mm.			mm.
REGIONES 1	Altar		REGIONES 4	S. Juan de Gpe	
	Ensenada			Stgo. Papasquiaro	0
	Nacozari			Sombrerete	
	Navojoa	0		Temósachic	0
	Ures			Tepehuanes	
REGIONES 2	Acaponeta			Villa González	0
	Redireguato	0	REGIONES 5	S. José Iturbide	0
	Choix		REGIONES 6	Tehuacán	0
	Mascota			Zamora	0
	San Ignacio	0		Zitácuaro	0
	Tepic	0	REGIONES 7	Camargo, Tamps	0
	Topolobampo	0		Linares	0
REGIONES 3	Huajuapan			Monclova	0
	Huetamo			Huauchinango	
	Igualá		REGIONES 8	Teapa	Inap
	Tamazula			Tenosique	
	Unión			Villa Hermosa	0
	Charcas		REGIONES 9	Cintalapa	0
REGIONES 4	La Flor			Matías Romero	0
	Nazas	0	REGIONES 10	Tonalá	
	Parral	0		Champotón	

PREVISION GENERAL

La temperatura ascenderá en el Norte de la República y no tendrá cambio notable en el resto. Se registrarán algunas lluvias en la Vertiente del Golfo de México y dominará buen tiempo en el resto del país. En el Golfo de México cesará el NORTE.

Probabilidades para el Día y la Noche de Mañana

REGION 1
- Ascenso de temperatura.
- Cielo nublado.
- Lluvias aisladas.
- Vientos moderados del Oeste.

REGION 2
- No habrá cambio de temperatura.
- Cielo nublado.
- Lluvias aisladas.
- Vientos moderados del Oeste.

REGION 3
- No habrá cambio de temperatura.
- Cielo medio nublado.
- No habrá lluvias.
- Vientos débiles del Oeste.

REGION 4
- Ascenso de temperatura.
- Cielo medio nublado.
- No habrá lluvias.

REGION 5
- Ascenso de temperatura.
- Cielo medio nublado.
- No habrá lluvias.

REGION 6
- Ascenso de temperatura.
- Cielo medio nublado.
- Lluvias aisladas.

REGION 7
- Ascenso de temperatura.
- Cielo nublado.
- Lluvias aisladas.
- Vientos moderados del Este.

REGION 8
- No habrá cambio de temperatura.
- Cielo nublado.
- Lluvias generales.
- Vientos moderados del Noreste.

REGION 9
- No habrá cambio de temperatura.
- Cielo nublado.
- No habrá lluvias.
- Vientos moderados del Norte.

REGION 10
- No habrá cambio de temperatura.
- Cielo nublado.
- Lluvias aisladas.
- Vientos moderados del Este.

Zinografía de la Dirección de Estudios Geográficos y Climatológicos

DOMINGO 18 DE NOVIEMBRE DE 1928

Regiones	ESTACIONES	Presión al nivel del mar	Temperatura Ambiente	Máxima de ayer	Mínima en últimas 24 h.	Lluvia en 24 h.	Altura del barómetro
		+700	°	°	°	mm.	
1	Guaymas						8
	Hermosillo	62.6	9		8	0	248
	La Paz	61.4	22		20	0	11
2	Culiacán	59.8	14	30	13	0	53
	Islas Marías	59.0	17	28	16	0	4
	Mazatlán	58.6	21	25	20	0	78
	San Blas						7
	Acapulco	57.8	25	32	24	0	3
3	Chilpancingo						1250
	Colima	58.2	19	33	18	0	498
	Manzanillo	58.2	24	31	24	0	4
	Oaxaca	57.5	11	31	10	0	1563
4	Ciudad Juárez						1137
	Ciudad Lerdo	58.4	7	21	5	0	1140
	Chihuahua	59.6	4	19	2	0	1423
	Durango	59.0	7	26	7	0	1886
	Aguascalientes	59.0	9	26	7	0	1879
	Guadalajara	58.7	10	26	9	0	1575
5	Guanajuato	59.0	12	23	11	0	2037
	León	58.8	10	26	10	0	1809
	Querétaro	59.0	11	26	11	0	1842
	San Luis Potosí	59.1	10	26	9	0	1877
	Zacatecas						2612
6	Cuernavaca	58.9	19	24	18	0	1540
	Morelia	58.7	11	23	10	0	1923
	Pachuca	59.1	11	23	10	0	2435
	Puebla	59.2	13	25	10	0	2150
	Tacubaya	58.8	7	24	7	0	2309
	Tlaxcala	59.1	9	23	8	0	2240
	Toluca	58.9	6	20	5	inap	2675
7	Ciudad Victoria	58.9	12	24	12	0	
	Lampazos	57.8	12	22	8	0	317
	Matamoros	58.8	17	24	16	0	12
	Monterrey	57.6	12	22	12	0	528
	Saltillo	57.7	10	23	10	0	1609
	Tampico	59.2	19	25	18	1	18
	Córdoba	59.4	17	25	15	0	871
	Frontera	58.2	25	30	20	0	2
	Jalapa	59.4	16	22	14	0	1399
	Orizaba	59.3	14	21	14	0	1248
8	Puerto México	59.4	25	27	22	16	14
	Río Verde	59.2	15	23	15	0	987
	Tulancingo	59.2	12	25	9	0	2181
	Tuxpan	59.3	22		22	0	
	Veracruz	59.0	23	29	22	0	16
	Comitán	57.8	16	25	13	0	1635
	Salina Cruz	57.0	24	31	23	0	56
9	San Cristóbal						2118
	Tapachula	57.4	22	31	20	15	168
	Tuxtla Gutiérrez	57.4	22	29	21	0	536
	Campeche						25
	Ciudad del Carmen						
	Cozumel						
10	Maxcanú						12
	Mérida						22
	Payo Obispo	59.0	23	35	23	10	4
	Progreso	60.6	24	29	24	21	14
	Valladolid						22

Lluvia en Estaciones Termopluviométricas.

REGIONES		mm.	REGIONES		mm.
1	Altar		4	S. Juan de Gpe	
	Ensenada			Stgo. Papasquiaro	0
	Nacozari			Sombrerete	
	Navojoa	0		Temósachic	0
	Ures			Tepehuanes	
2	Acaponeta		5	Villa González	0
	Badiraguato	0		S. José Iturbide	0
	Choix		6	Tehuacán	0
	Mascota			Zamora	0
	San Ignacio	0		Zitácuaro	0
	Tepic	0	7	Camargo, Tamps	0
	Topolobampo	0		Linares	0
3	Huajuapan			Monclova	0
	Huetamo		8	Huanchinango	
	Iguala			Teapa	
	Tamazula			Tenosique	23
	Unión	0		Villa Hermosa	
	Charcas	0	9	Cintalapa	0
4	La Flor			Matías Romero	0
	Nazas	0	10	Tonalá	
	Parral	0		Champotón	

PREVISION GENERAL

La temperatura descenderá en la mayor parte de la República, especialmente en en la porción Norte en donde se registrará Onda fría. En la Vertiente del Golfo de México habrá lluvias generales y en las Mesas Central y del Norte aumentarán los nublados y se registrarán algunas lluvias y heladas. En el Golfo de México soplará Norte fuerte.

Probabilidades para el Día y la Noche de Mañana

REGION 1
- Descenso de temperatura.
- Cielo despejado.
- No habrá lluvias.
- Vientos moderados o algo fuertes del Noroeste

REGION 2
- Descenso de temperatura.
- Cielo despejado.
- No habrá lluvias.
- Vientos moderados o algo fuertes del Noroeste

REGION 3
- No habrá cambio de temperatura.
- Cielo medio nublado.
- Lluvias aisladas.
- Vientos débiles del Oeste.

REGION 4
- Descenso de temperatura.
- Cielo medio nublado.
- Lluvias aisladas.
- Heladas intensas.

REGION 5
- Descenso de temperatura.
- Cielo nublado.
- Lluvias aisladas.

REGION 6
- Descenso de temperatura.
- Cielo nublado.
- Lluvias aisladas.

REGION 7
- Descenso de temperatura.
- Cielo nublado.
- Lluvias generales.
- Vientos moderados o algo fuertes del Norte.

REGION 8
- Descenso de temperatura.
- Cielo nublado.
- Lluvias generales.
- Vientos fuertes del Norte.

REGION 9
- No habrá cambio de temperatura.
- Cielo medio nublado.
- Lluvias aisladas.
- Vientos moderados del Sur.

REGION 10
- No habrá cambio de temperatura.
- Cielo medio nublado.
- Lluvias aisladas.
- Vientos moderados del Este.

Litografía de la Dirección de Estudios Geográficos y Climatológicos

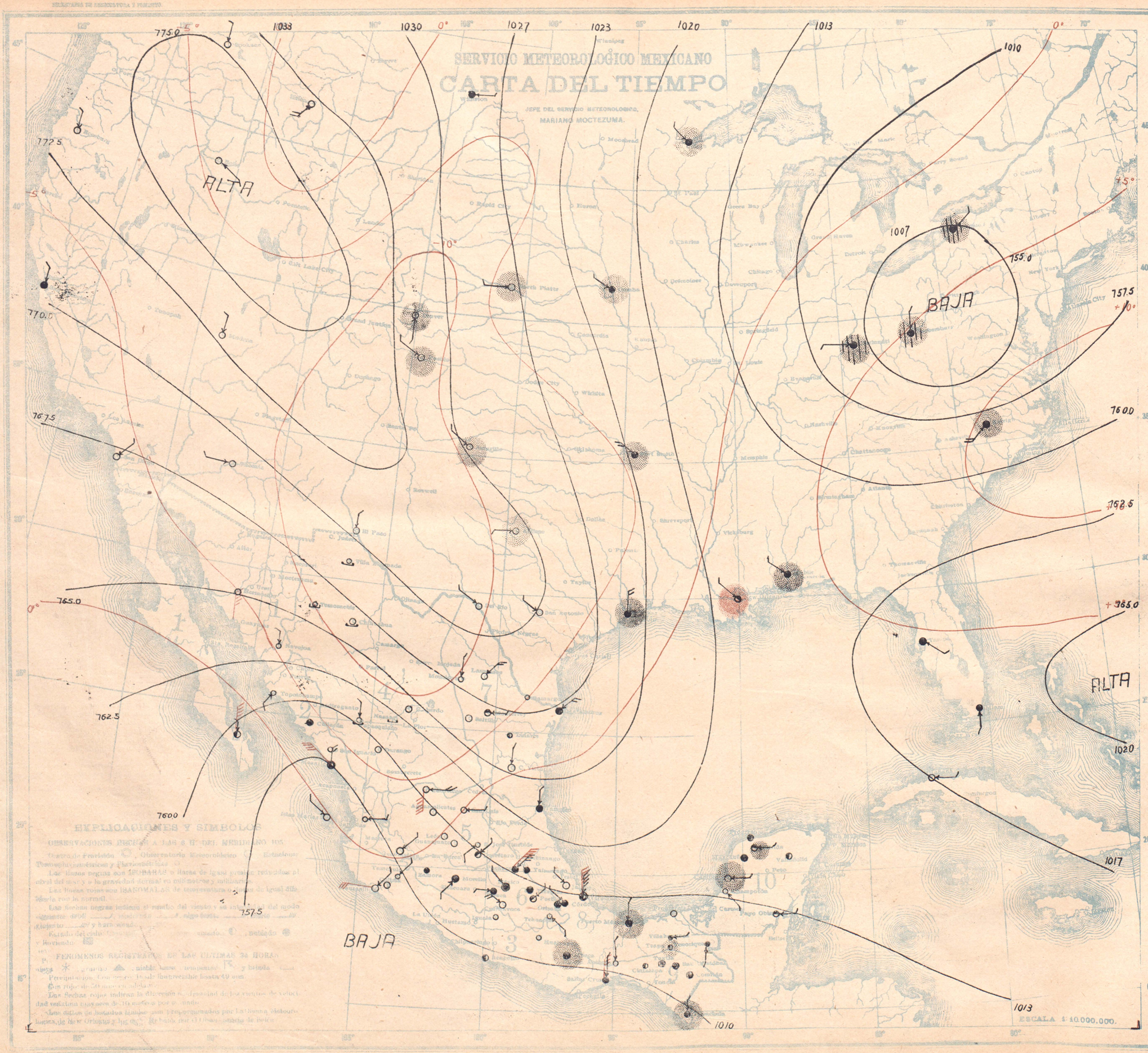

LUNES 19 DE NOVIEMBRE DE 1928

Regiones	Estaciones	Presión al nivel del mar	Temperatura: Ambiente	Temperatura: Máxima de ayer	Temperatura: Mínima de la noche	Lluvia en 24 h.	Altura del barómetro
		+700	°	°	°	mm.	
1	Guaymas						8
	Hermosillo	64.8	8		8	0	248
	La Paz	59.8	20	25	19	0	11
2	Culiacán	58.6	10	32	9	0	53
	Islas Marías	57.4	23	28	22	0	4
	Mazatlán	57.2	18	25	18	0	78
	San Blas						7
3	Acapulco	57.4	25	32	24	0	3
	Chilpancingo						1250
	Colima	57 8	18	32	18	0	498
	Manzanillo	57 4	24		24	0	4
	Oaxaca	57 4	14	30	14	Inap	1563
4	Ciudad Juárez						1137
	Ciudad Lerdo	66 9	5	28	4	0	1140
	Chihuahua	67.6	-4	15	-6	0	1423
	Durango	60.0	2	26	2	0	1886
	Aguascalientes	60.0	6	26	6	0	1879
5	Guadalajara	58.0	7	26	5	0	1575
	Guanajuato	59.2	14	25	12	0	2037
	León	58 8	8	27	7	0	1809
	Querétaro	60.0	13	25	12	0	1842
	San Luis Potosí	60.7	12	26	10	0	1877
6	Zacatecas	60.0	9	17	9	0	2612
	Cuernavaca	58.6	19	24	18	0	1540
	Morelia	58.2	10	25	10	0	1923
	Pachuca	60.0	12	25	10	0	2435
	Puebla	59.7	10	24	10	0	2150
	Tacubaya	59.0	11	25	9	0	2309
	Tlaxcala	59.5	13	23	11	0	2240
	Toluca	59 1	6		6	0	2675
7	Ciudad Victoria	65 0	15	30	14	0	
	Lampazos	69 5	7	23	4	0	317
	Matamoros	67 2	15	29	15	0	12
	Monterrey	68 2	8	27	8	0	528
	Saltillo	66.0	6	25	6	0	1609
	Tampico	63 8	21	28	20	0	18
	Córdoba	58.5	17	27	15	0	871
	Frontera	59 2	24	30	20	0	2
	Jalapa	59.0	17	25	15	0	1399
	Orizaba	58.7	15	23	15	0	1248
8	Puerto México	58.6	25	27	23	Inap	14
	Río Verde						987
	Tulancingo	60.2	13	28	11	0	2181
	Tuxpan						
	Veracruz	58.6	26	29	23	0	16
	Comitán	58.1	14	25	13	0	1635
	Salina Cruz	57.4	25	31	24	0	56
9	San Cristóbal	58.4	11	20	9	0	2118
	Tapachula	57 6	23	28	20	Inap	168
	Tuxtla Gutiérrez	58.5	22	28	21	0	536
	Campeche	60.4	26	30	24	1	25
	Ciudad del Carmen						
	Cozumel						
10	Maxcanú	60.4	21	30	20	0	12
	Mérida	60.6	22	31	19	Inap	22
	Payo Obispo	59.8	22	33	22	0	4
	Progreso	60.4	22	30	22	0	14
	Valladolid	60.8	21	30	20	0	22

Lluvia en Estaciones Termopluviométricas.

Regiones	Estaciones	mm.
1	Altar	
	Ensenada	
	Nacozari	
	Navojoa	0
	Ures	
2	Acaponeta	
	Badiraguato	
	Choix	
	Mascota	
	San Ignacio	0
	Tepic	0
	Topolobampo	0
	Huajuapan	0
3	Huetamo	
	Iguala	0
	Tamazula	0
	Unión	
4	Charcas	
	La Flor	
	Nazas	0
	Parral	

Regiones	Estaciones	mm.
4	S. Juan de Gpe	
	Stgo. Papasquiaro	0
	Sombrerete	
	Temósachic	0
	Tepehuanes	
5	Villa González	0
	S. José Iturbide	0
6	Tehuacán	0
	Zamora	
	Zitácuaro	0
7	Camargo, Tamps	0
	Linares	0
	Monclova	0
	Huauchinango	
8	Teapa	Inap
	Tenosique	0
	Villa Hermosa	0
9	Cintalapa	0
	Matías Romero	0
10	Tonalá	
	Champotón	0

PREVISION GENERAL

La temperatura ascenderá en la porción Noroeste de la República y descenderá en Yucatán. Habrá lluvias en la mayor parte de la Vertiente del Golfo de México y en puntos aislados de la Mesa Central. En la Mesa del Norte se registrarán heladas.

Probabilidades para el Día y la Noche de Mañana

REGION 1
Ascenso de temperatura.
Cielo nublado.
Lluvias aisladas.
Vientos moderados del Noroeste.

REGION 2
Ascenso de temperatura.
Cielo nublado.
Lluvias aisladas.
Vientos moderados del Noroeste.

REGION 3
No habrá cambio de temperatura.
Cielo médio nublado.
No habrá lluvias.
Vientos débiles del Oeste.

REGION 4
Ascenso de temperatura.
Cielo medio nublado.
No habrá lluvias.
Heladas.

REGION 5
No habrá cambio de temperatura.
Cielo nublado.
Lluvias aisladas.

REGION 6
No habrá cambio de temperatura.
Cielo nublado.
Lluvias aisladas.

REGION 7
No habrá cambio de temperatura.
Cielo nublado.
Lluvias aisladas.
Vientos moderados del Noreste.

REGION 8
No habrá lluvias.
Cielo nublado.
Lluvias generales.
Vientos moderados o algo fuertes del Norte.

REGION 9
No habrá cambio de temperatura.
Cielo nublado.
Lluvias aisladas.
Vientos moderados o algo fuertes del Norte.

REGION 10
No habrá cambio de temperatura.
Cielo nublado.
Lluvias aisladas.
Vientos moderados o algo fuertes del Norte.

Litografía de la Dirección de Estudios Geográficos y Climatológicos

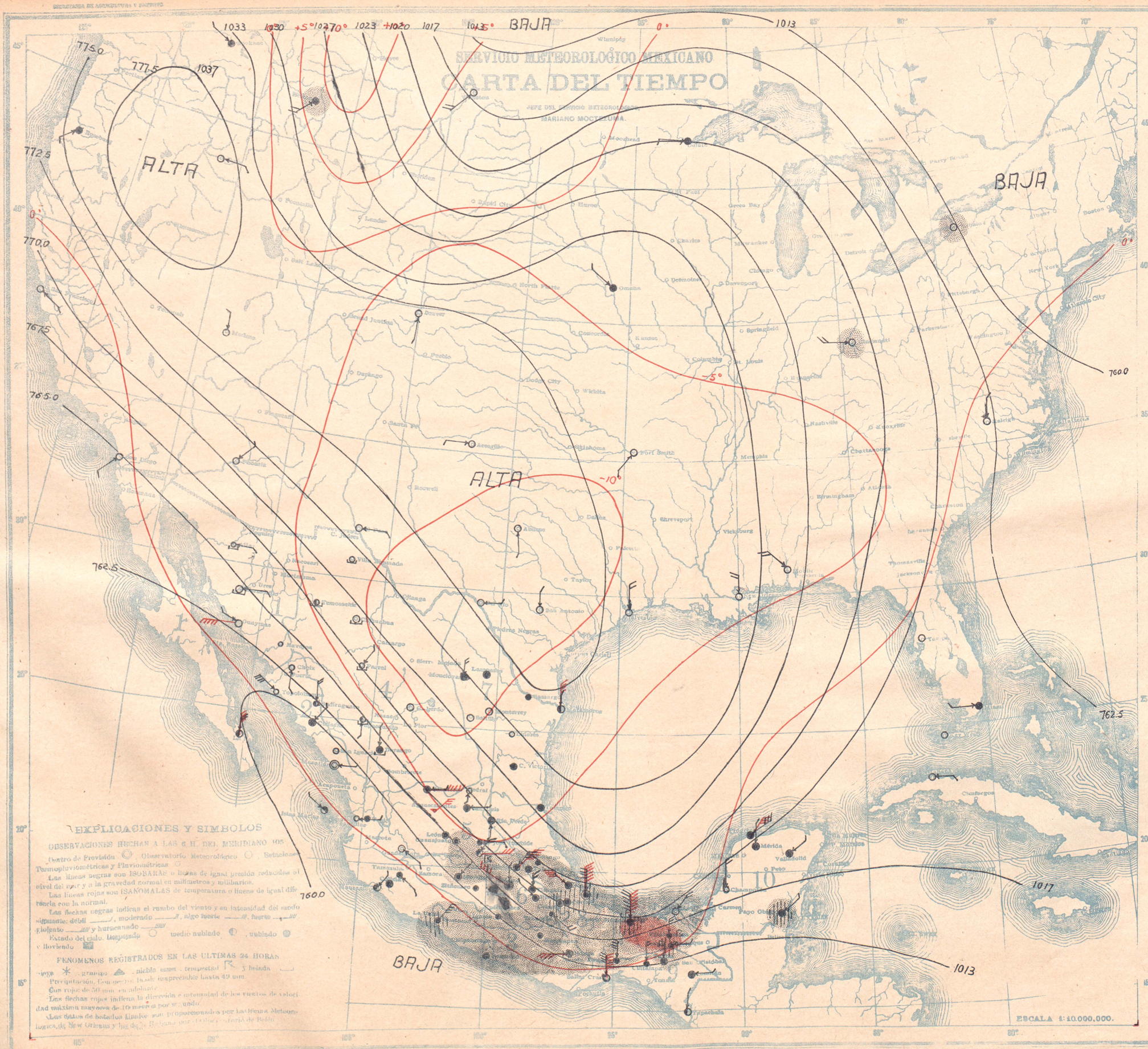

MARTES 20 DE NOVIEMBRE DE 1928

Regiones	ESTACIONES	Presión al nivel del mar	Temperatura Ambiente	Máxima de ayer	Mínima en últimas 24 h.	Lluvia en 24 h.	Altura del barómetro
		+700	°	°	°	mm.	
1	Guaymas	61.6	18	25	17	0	*
	Hermosillo	63.8	9	9	8	0	248
	La Paz	60.6	20	24	18	0	11
2	Culiacán	59.8	16	29	15	0	53
	Islas Marías	60.8	24	26	21	0	4
	Mazatlán	59.6	20	22	19	0	78
	San Blas						7
	Acapulco	58.0	24	34	24	8	3
3	Chilpancingo						1250
	Colima	59.6	20	32	19	0	498
	Manzanillo	59.4	24	31	24	0	4
	Oaxaca	60.0	12	27	12	inap	1563
4	Ciudad Juárez						1137
	Ciudad Lerdo	67.9	5	15	4	0	1140
	Chihuahua	69.4	-3	13	-5	0	1423
	Durango	62.7	1	19	1	0	1886
5	Aguascalientes	63.8	7	26	7	0	1870
	Guadalajara	59.9	9	28	7	0	1575
	Guanajuato	62.0	10	25	8	2	2037
	León	62.6	9	27	8	0	1809
	Querétaro	63.0	7	22	6	1	1842
	San Luis Potosí	66.0	4	19	4	0	1877
	Zacatecas	64.5	2	15	2	0	2612
6	Cuernavaca	61.0	19	22	17	0	1540
	Morelia	60.0	12	23	11	6	1923
	Pachuca	65.8	6	12	5	inap	2435
	Puebla	63.2	9	23	9	inap	2150
	Tacubaya	62.4	8	22	7	inap	2309
	Tlaxcala	65.0	9	19	8	0	2240
	Toluca	62.5	10	19	8	0	2675
7	Ciudad Victoria	71.0	11	22	11	0	
	Lampazos	73.0	6	15	2	0	317
	Matamoros	73.2	10	19	9	0	12
	Monterrey	70.8	6	16	6	0	528
	Saltillo	70.5	1	20	1	0	1609
	Tampico	72.0	15	25	14	0	18
	Córdoba	65.0	14	23	13	9	871
	Frontera	63.8	24	31	20	4	2
	Jalapa	67.1	12	21	11	2	1399
	Orizaba	64.9	12	20	12	4	1248
8	Puerto México	64.8	22	25	20	129	14
	Río Verde	67.5	9	14	9	0	987
	Tulancingo	66.0	8	17	7	1	2181
	Tuxpan						
	Veracruz	67.0	20	27	19	inap	16
	Comitán	60.0	15	27	12	6	1635
	Salina Cruz	59.4	24	32	23	0	56
9	San Cristóbal						2118
	Tapachula	58.2	23	29	21	0	168
	Tuxtla Gutiérrez	61.0	18	30	18	inap	536
	Campeche						25
	Ciudad del Carmen						
	Coatzacoalcos						
10	Maxcanú						12
	Mérida	64.6	24	30	21	0	22
	Payo Obispo	62.2	22	31	22	15	4
	Progreso	64.0	24	28	24	0	14
	Valladolid	63.2	20	31	20	0	22

Lluvia en Estaciones Termopluviométricas.

Regiones		mm.	Regiones		mm.
1	Altar	0	4	S. Juan de Gpe	
	Ensenada			Stgo. Papasquiaro	0
	Nacozari			Sombrerete	
	Navojoa	0		Temósachic	0
	Ures			Tepehuanes	
2	Acaponeta		5	Villa González	0
	Badiraguato	0		S. José Iturbide	0
	Choix	0	6	Tehuacán	0
	Mascota			Zamora	
	San Ignacio	0		Zitácuaro	0
	Tepic	0	7	Camargo, Tamps	0
	Topolobampo	0		Linares	0
3	Huajuapan	inap		Monclova	0
	Huetamo			Huauchinango	6
	Iguala	3	8	Teapa	195
	Tamazula	0		Tenosique	
	Unión	inap		Villa Hermosa	75
4	Charcas	0	9	Cintalapa	inap
	La Flor			Matías Romero	inap
	Nazas	0		Tonalá	
	Parral	0	10	Champotón	0

PREVISION GENERAL

La temperatura continuará baja en la Mesa Central y en la Vertiente del Golfo de México y principiará a ascender en la Mesa del Norte. En el Golfo de México decrecerá de intensidad el Norte.

Probabilidades para el Día y la Noche de Mañana

REGION 1
No habrá cambio de temperatura.
Cielo medio nublado.
No habrá lluvias.
Vientos moderados del Noroeste.

REGION 2
Ascenso de temperatura.
Cielo medio nublado.
No habrá lluvias.
Vientos moderados del Noroeste.

REGION 3
Descenso de temperatura.
Cielo medio nublado.
Lluvias aisladas.
Vientos débiles del Oeste.

REGION 4
Ascenso de temperatura.
Cielo medio nublado.
No habrá lluvias.

REGION 5
No habrá cambio de temperatura.
Cielo medio nublado.
Lluvias aisladas.

REGION 6
No habrá cambio de temperatura.
Cielo medio nublado.
Lluvias aisladas.

REGION 7
Ascenso de temperatura.
Cielo medio nublado.
Lluvias aisladas.
Vientos moderados del Norte.

REGION 8
No habrá cambio de temperatura.
Cielo nublado.
Lluvias generales.
Vientos fuertes del Norte.

REGION 9
Descenso de temperatura.
Cielo nublado.
Lluvias generales.
Vientos fuertes del Norte.

REGION 10
Descenso de temperatura.
Cielo medio nublado.
Lluvias aisladas.
Vientos moderados o algo fuertes del Norte.

Geografía e la Dirección de Estudios Geográficos y Climatológicos

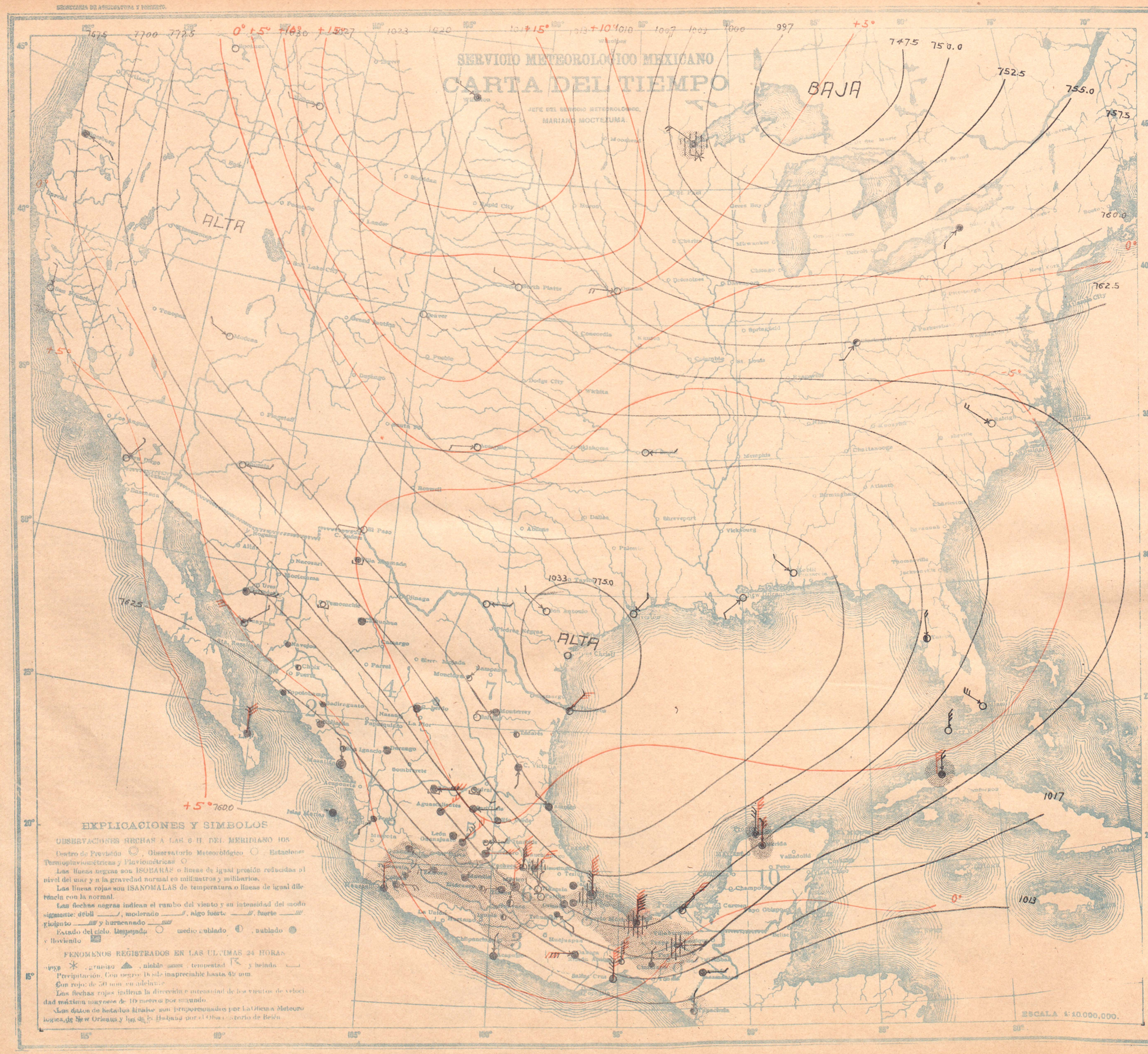

MIERCOLES 21 DE NOVIEMBRE DE 1928

Regiones	ESTACIONES	Presión al nivel del mar	Temperatura ambiente	Máxima de ayer	Mínima en 12 horas	Lluvia en 24 h.	Altura del barómetro
		+700	°	°	°	mm.	
1	Guaymas	63.0	16	28	15	0	
	Hermosillo	62.6	13		12	0	248
	La Paz	61.6	22	26	22	0	11
	Culiacán	62.0	17	30	15	0	53
2	Islas Marías	60.2	25	28	22	0	4
	Mazatlán	61.0	22	25	21	0	78
	San Blas						7
	Acapulco	59.2	22	30	22	0	3
	Chilpancingo						1250
3	Colima	60.4	21	30	20	Inap	498
	Manzanillo	59.8	25	31	24	Inap	4
	Oaxaca	62.5	11	24	9	0	1563
	Ciudad Juárez						1137
4	Ciudad Lerdo	68.1	5	15	4	0	1140
	Chihuahua	69.8	2	15	1	0	1423
	Durango	65.0	5	18	5	0	1886
	Aguascalientes	64.9	8	29	7	0	1879
	Guadalajara	62.0	10	21	9	1	1575
5	Guanajuato	64.6	7	18	6	Inap	2037
	León	64.5	9	21	8	0	1809
	Querétaro	65.0	7	15	7	0	1842
	San Luis Potosí	67.0	5	13	4	0	1877
	Zacatecas	65.0	1	7	1	0	2612
	Cuernavaca	64.8	16	22	15	0	1540
	Morelia	62.5	10	20	9	2	1923
	Pachuca	67.5	5	8	3	Inap	2435
6	Puebla	66.0	6	18	5	Inap	2150
	Tacubaya	65.3	6	17	5	Inap	2309
	Tlaxcala	67.0	8	13	5	0	2240
	Toluca	65.1	4	14	3	Inap	2675
	Ciudad Victoria	71.0	11	15	9	0	
	Lampazos						317
7	Matamoros	74.4	10	18	10	0	12
	Monterrey	72.4	8	15	8	0	528
	Saltillo	71.5	3	11	2	0	1609
	Tampico	73.0	15	18	14	0	18
	Córdoba	67.9	14	17	13	Inap	871
	Frontera	67.4	22	30	20	24	2
	Jalapa	68.5	12	15	11	0	1399
	Orizaba	67.6	12	13	11	4	1248
8	Puerto México	67.8	22	23	18	86	14
	Río Verde	69.0	8	12	8	0	987
	Tulancingo	68.0	6	10	4	1	2181
	Tuxpan						
	Veracruz	68.8	21	22	21	Inap	16
	Comitán	62.1	13	24	11	0	1635
	Salina Cruz	62.0	23	27	22	0	56
9	San Cristóbal						2118
	Tapachula	58.8	23	31	20	Inap	168
	Tuxtla Gutiérrez						536
	Campeche						25
	Ciudad del Carmen						
	Cozumel						
10	Maxcanú						12
	Mérida	68.0	21	26	20	2	22
	Payo Obispo						4
	Progreso	66.6	22	26	22	Inap	14
	Valladolid						22

Lluvia en Estaciones Termopluviométricas.

Regiones	Estaciones	mm.	Regiones	Estaciones	mm.
1	Altar		4	S. Juan de Gpe.	
	Ensenada			Stgo. Papasquiaro	
	Nacozari			Sombrerete	
	Navojoa	0		Temósachic	0
	Ures			Tepehuanes	
2	Acaponeta		5	Villa González	0
	Badiraguato	0		S. José Iturbide	0
	Choix	0	6	Tehuacán	0
	Mascota			Zamora	Inap
	San Ignacio	0		Zitácuaro	8
	Tepic	0	7	Camargo, Tamps.	
	Topolobampo	0		Linares	0
3	Huajuapan			Monclova	0
	Huetamo			Huauchinango	
	Iguala	Inap	8	Teapa	162
	Tamazula	1		Tenosique	
	Unión			Villa Hermosa	
4	Charcas	0	9	Cintalapa	Inap
	La Flor			Matías Romero	0
	Nazas	0	10	Tonalá	
	Parral			Champotón	

PREVISION GENERAL

La temperatura ascenderá en la Mesa Central, en la Vertiente del Golfo de México y en la Península de Yucatán. Aumentarán los nublados en la porción Noroeste del país. Se registrarán heladas ligeras en la Mesa Cenrtal.

Probabilidades para el Día y la Noche de Mañana

REGION 1
No habrá cambio de temperatura.
Cielo nublado.
No habrá lluvias.
Vientos moderados o algo fuertes del Noroeste

REGION 2
Ascenso de temperatura.
Cielo nublado.
No habrá lluvias.
Vientos moderados o algo fuertes del Noroeste

REGION 3
Ascenso de temperatura.
Cielo medio nublado.
Lluvias aisladas.
Vientos débiles del Oeste.

REGION 4
Ascenso de temperatura.
Cielo nublado.
No habrá lluvias.

REGION 5
Ascenso de temperatura.
Cielo despejado.
No habrá lluvias.
Heladas ligeras.

REGION 6
Ascenso de temperatura.
Cielo medio nublado.
No habrá lluvias.
Heladas ligeras.

REGION 7
Ascenso de temperatura.
Cielo medio nublado.
No habrá lluvias.
Viéntos débiles del Noreste.

REGION 8
Ascenso de temperatura.
Cielo medio nublado.
Lluvias aisladas.
Vientos moderados o algo fuertes del Noreste

REGION 9
No habrá cambio de temperatura.
Cielo medio nublado.
Lluvias aisladas.
Vientos moderados o algo fuertes del Norte.

REGION 10
Ascenso de temperatura.
Cielo medio nublado.
Lluvias aisladas.
Vientos moderados del Norte.

Fotografía e Impresión de la Dirección de Estudios Geográficos y Climatológicos.

JUEVES 22 DE NOVIEMBRE DE 1928

Regiones	Estaciones	Presión al nivel del mar	Temperatura: Ambiente	Temperatura: Máxima de ayer	Temperatura: Mínima en 24 h.	Lluvia en 24 h.	Altura del barómetro
		+700	°	°	°	mm	
1	Guaymas						8
	Hermosillo	63.2	14		14	0	248
	La Paz	62.6	22	24	19	0	11
	Culiacán	63.2	21	32	18	0	53
2	Islas Marías	61.5	26	26	24	0	4
	Mazatlán	61.6	21	25	21	Inap	78
	San Blas						7
	Acapulco	60.2	23	32	22	0	3
3	Chilpancingo						1250
	Colima	60.8	22	26	21	Inap	498
	Manzanillo	60.8	24	30	24	Inap	4
	Oaxaca	62.5	10	20	8	0	1563
4	Ciudad Juárez						1137
	Ciudad Lerdo	69.0	10	18	9	0	1140
	Chihuahua	69.6	6	16	4	0	1423
	Durango	65.0	10	15	10	1	1886
	Aguascalientes	66.0	8	17	8	0	1879
	Guadalajara	62.6	11	18	11	Inap	1575
	Guanajuato	66.5	8	16	7	0	2037
5	León	66.6	8	17	8	Inap	1809
	Querétaro	67.0	9	16	7	0	1842
	San Luis Potosí	67.8	8	16	7	0	1877
	Zacatecas	66.4	2	7	0	0	2612
	Cuernavaca	65.0	15	22	15	0	1540
	Morelia	65.0	9	18	8	0	1923
	Pachuca	67.5	4	7	2	0	2435
6	Puebla	66.0	8	19	6	0	2150
	Tacubaya	65.5	6	15	4	0	2309
	Tlaxcala	66.2	6	16	5	0	2240
	Toluca	65.3	5	16	3	0	2675
7	Ciudad Victoria	70.4	11	18	11	0	
	Lampazos	71.8	19	19	4	0	317
	Matamoros	72.4	12	21	12	0	12
	Monterrey	71.5	9	17	9	0	528
	Saltillo	70.5	6	14	5	0	1609
	Tampico	70.2	22	19	15	Inap	18
8	Córdoba	67.5	14	17	12	0	871
	Frontera	67.8	20	31	20	5	2
	Jalapa	67.9	12	14	10	3	1399
	Orizaba	67.4	12	12	11	8	1248
	Puerto México	67.8	20	23	17	12	14
	Río Verde	66.6	12	16	11	0	987
	Tulancingo	67.8	7	9	6	Inap	2181
	Tuxpan						
	Veracruz	68.2	21	22	19	Inap	16
	Comitán	60.5	10		8	0	1635
	Salina Cruz	62.2	23	29	22	0	56
9	San Cristóbal	59.8	9	13	7	1	2118
	Tapachula	59.0	21	30	19	0	168
	Tuxtla Gutiérrez	59.7	18	25	17	Inap	536
	Campeche						25
	Ciudad del Carmen						
	Cozumel						
10	Maxcanú						12
	Mérida	68.2	20	23	20	Inap	22
	Payo Obispo	62.5	18	29	18	0	4
	Progreso	68.0	22	22	21	Inap	14
	Valladolid	68.0	18	18	17	Inap	22

Lluvia en Estaciones Termopluviométricas.

Regiones	Estaciones	mm.
1	Altar	
	Ensenada	
	Nacozari	
	Navojoa	0
	Ures	
2	Acaponeta	1
	Badiraguato	0
	Choix	
	Mascota	
	San Ignacio	1
	Tepic	
	Topolobampo	0
3	Huajuapan	
	Huetamo	
	Iguala	
	Tamazula	
	Unión	
4	Charcas	0
	La Flor	
	Nazas	Inap
	Parral	0

Regiones	Estaciones	mm.
4	S. Juan de Gpe.	
	Stgo. Papasquiaro	7
	Sombrerete	0
	Temósachic	0
	Tepehuanes	
5	Villa González	0
	S. José Iturbide	0
6	Tehuacán	0
	Zamora	
	Zitácuaro	Inap
7	Camargo, Tamps.	0
	Linares	0
	Monclova	0
	Huauchinango	4
8	Teapa	34
	Tenosique	
	Villa Hermosa	
	Cintalapa	Inap
9	Matías Romero	Inap
	Tonalá	
10	Champotón	

PREVISION GENERAL

La temperatura ascenderá en toda la República. Se registrarán lluvias en la Vertiente del Golfo de México y en la porción Norte de la Vertiente del Pacífico. En el resto de la República dominará cielo medio nublado y es probable que se registren heladas en la Mesa Central.

Probabilidades para el Día y la Noche de Mañana

REGION 1
Ascenso de temperatura.
Cielo nublado.
Lluvias aisladas.
Vientos moderados del Oeste.

REGION 2
Ascenso de temperatura.
Cielo nublado.
Lluvias aisladas.
Vientos moderados del Oeste.

REGION 3
No habrá cambio de temperatura.
Cielo medio nublado.
Lluvias aisladas.
Vientos débiles del Oeste.

REGION 4
Ascenso de temperatura.
Cielo nublado.
Lluvias aisladas.

REGION 5
Ascenso de temperatura.
Cielo medio nublado.
No habrá lluvias.
Heladas ligeras.

REGION 6
Ascenso de temperatura.
Cielo medio nublado.
No habrá lluvias.
Heladas.

REGION 7
Ascenso de temperatura.
Cielo medio nublado.
No habrá lluvias.
Vientos débiles del Este.

REGION 8
Ascenso de temperatura.
Cielo nublado.
Lluvias aisladas.
Vientos moderados del Norte.

REGION 9
Ascenso de temperatura.
Cielo nublado.
Lluvias aisladas.
Vientos moderados o algo fuertes del Norte.

REGION 10
Ascenso de temperatura.
Cielo nublado.
Lluvias aisladas.
Vientos moderados del Norte.

Litografía e la Dirección de Estudios Geográficos y Climatológicos

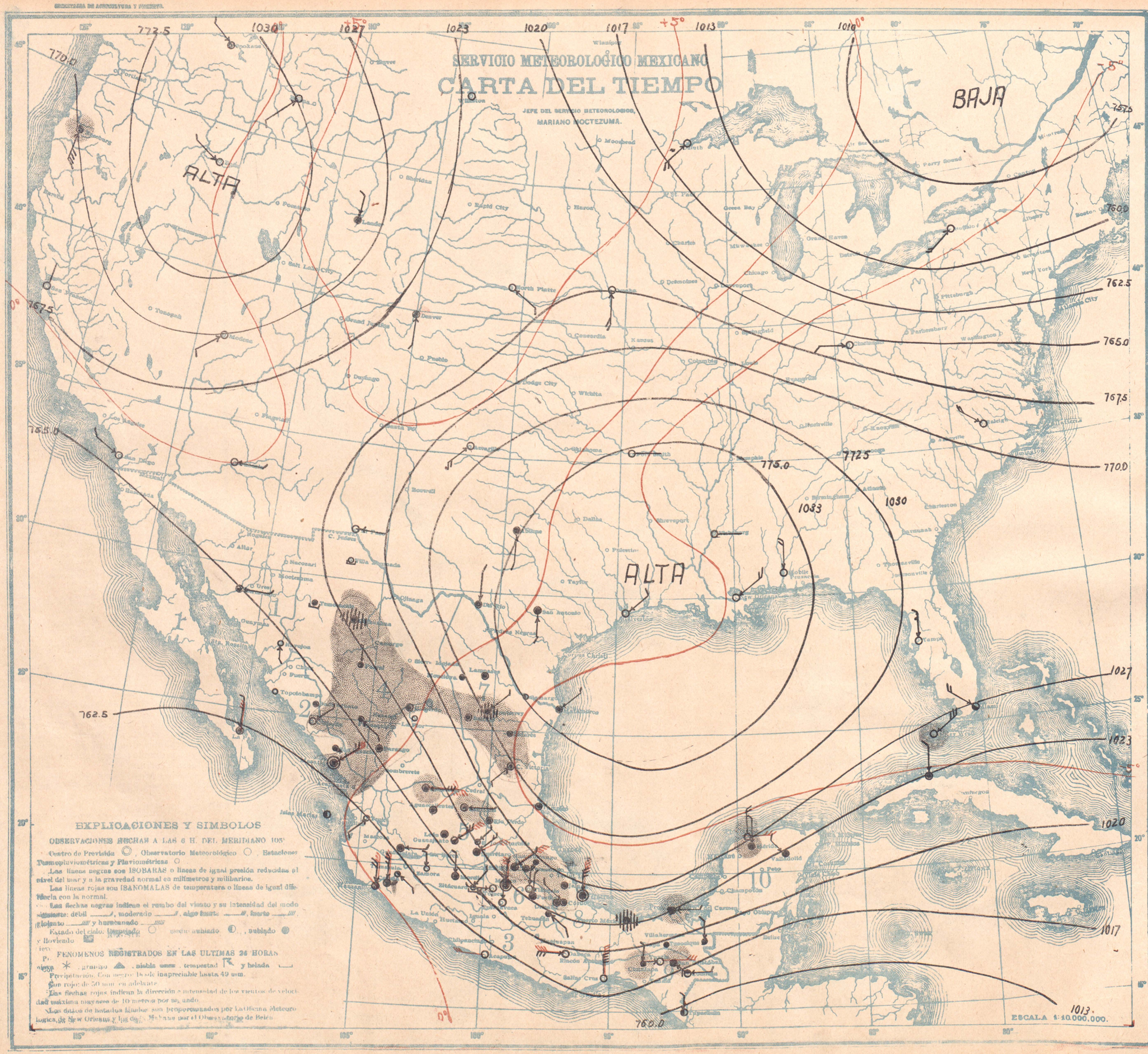

VIERNES 23 DE NOVIEMBRE DE 1928

Regiones	ESTACIONES	Presión a nivel del mar	Temperatura Ambiente	Temperatura Máxima de ayer	Temperatura Mínima en últimas 24 h.	Lluvia en 24 h.	Altura del barómetro
		+700	°	°	°	mm.	
1	Guaymas						8
	Hermosillo	64.0	18		17	0	248
	La Paz	62.2	21	27	21	0	11
	Culiacán	62.0	21	32	19	Inap	53
2	Islas Marías	60.8	21	30	20	0	4
	Mazatlán	61.8	25	27	24	Inap	78
	San Blas						7
	Acapulco	61.0	22	34	21	0	3
	Chilpancingo						1250
3	Colima	61.2	23	29	23	0	498
	Manzanillo	61.4	24	31	24	0	4
	Oaxaca	64.0	10	21	9	0	1563
4	Ciudad Juárez						1137
	Ciudad Lerdo	67.7	11	15	10	Inap	1140
	Chihuahua	69.0	9	16	8	Inap	1423
	Durango	65.0	7	10	7	2	1886
	Aguascalientes	65.5	9	17	9	0	1879
	Guadalajara	62.5	9	18	8	0	1575
	Guanajuato	65.8	8	13	8	0	2037
5	León	65.9	10	19	9	0	1809
	Querétaro	66.1	9	15	9	0	1842
	San Luis Potosí	67.5	8	12	7	Inap	1877
	Zacatecas	65.5	3	5	2	Inap	2612
	Cuernavaca	65.0	15	22	15	0	1540
	Morelia	64.1	9	16	8	0	1923
6	Pachuca	68.1	4	10	3	Inap	2435
	Puebla	67.5	5	21	4	0	2150
	Tacubaya	66.5	6	16	5	0	2309
	Tlaxcala	68.0	6	16	5	0	2240
	Toluca	66.0	5	17	3	0	2675
7	Ciudad Victoria	72.5	13	17	12	4	
	Lampazos	73.2	12	17	9	0	317
	Matamoros	73.8	11	23	11	0	12
	Monterrey	72.5	13	13	13	Inap	528
	Saltillo	71.3	7	13	5	Inap	1609
	Tampico	73.0	16	23	15	0	18
	Córdoba	68.6	10	17	9	1	871
	Frontera	69.8	19		18	0	2
	Jalapa	69.2	11	15	8	2	1399
	Orizaba	69.1	10	13	10	16	1248
8	Puerto México	69.8	20	23	17	3	14
	Río Verde	69.2	12	14	12	2	987
	Tulancingo	69.1	5	12	4	Inap	2181
	Tuxpan						
	Veracruz	69.8	22	22	21	Inap	16
	Comitán	62.0	9	19	7	0	1635
	Salina Cruz	63.2	23	26	20	0	56
9	San Cristóbal	62.7	7	11	6	Inap	2118
	Tapachula	59.6	20	31	18	0	168
	Tuxtla Gutiérrez	63.0	16	24	15	0	536
	Campeche						25
	Ciudad del Carmen						
	Cozumel						
10	Maxcanú						12
	Mérida	70.2	19	22	18	Inap	22
	Payo Obispo						4
	Progreso	69.4	22	23	17	Inap	14
	Valladolid	69.4	16	26	15	0	22

Lluvia en Estaciones Termopluviométricas.

REGIONES	Estación	mm.	REGIONES	Estación	mm.
1	Altar		4	S. Juan de Gpe	
	Ensenada			Stgo. Papasquiaro	11
	Nacozari			Sombrerete	
	Navojoa	0		Temósachic	0
	Ures			Tepehuanes	
2	Acaponeta		5	Villa González	0
	Badiraguato	0		S. José Iturbide	0
	Choix			Tehuacán	0
	Mascota	0	6	Zamora	0
	San Ignacio	0		Zitácuaro	0
	Tepic	0	7	Camargo, Tamps	0
	Topolobampo			Linares	2
3	Huajuapan			Monclova	0
	Huetamo			Huauchinango	22
	Iguala		8	Teapa	0
	Tamazula	Inap		Tenosique	0
	Unión			Villa Hermosa	
	Charcas			Cintalapa	Inap
4	La Flor	0	9	Matías Romero	
	Nazas	Inap		Tonalá	
	Parral	1	10	Champotón	

PREVISION GENERAL

La temperatura ascenderá en toda la República. Se registrarán lluvias en la Vertiente del Golfo de México y en puntos aislados de la Mesa del Norte. En la Mesa Central habra heladas.

Probabilidades para el Día y la Noche de Mañana

REGION 1
- No habrá cambio de temperatura.
- Cielo despejado.
- No habrá lluvias.
- Vientos moderados del Oeste.

REGION 2
- No habrá cambio de temperatura.
- Cielo medio nublado.
- No habrá lluvias.
- Vientos moderados del Oeste.

REGION 3
- Ascenso de temperatura.
- Cielo medio nublado.
- No habrá lluvias.
- Vientos débiles del Oeste.

REGION 4
- Ascenso de temperatura.
- Cielo medio nublado.
- Lluvias aisladas.

REGION 5
- Ascenso de temperatura.
- Cielo despejado.
- No habrá lluvias.
- Heladas ligeras.

REGION 6
- Ascenso de temperatura.
- Cielo despejado.
- No habrá lluvias.
- Heladas.

REGION 7
- Ascenso de temperatura.
- Cielo nublado.
- Lluvias aisladas.
- Vientos débiles del Este.

REGION 8
- Ascenso de temperatura.
- Cielo medio nublado.
- Lluvias aisladas.
- Vientos moderados del Este.

REGION 9
- Ascenso de temperatura.
- Cielo medio nublado.
- No habrá lluvias.
- Vientos fuertes del Norte.

REGION 10
- Ascenso de temperatura.
- Cielo nublado.
- Lluvias aisladas.
- Vientos moderados del Noreste.

Fotograbado en la Dirección de Estudios Geográficos y Climatológicos

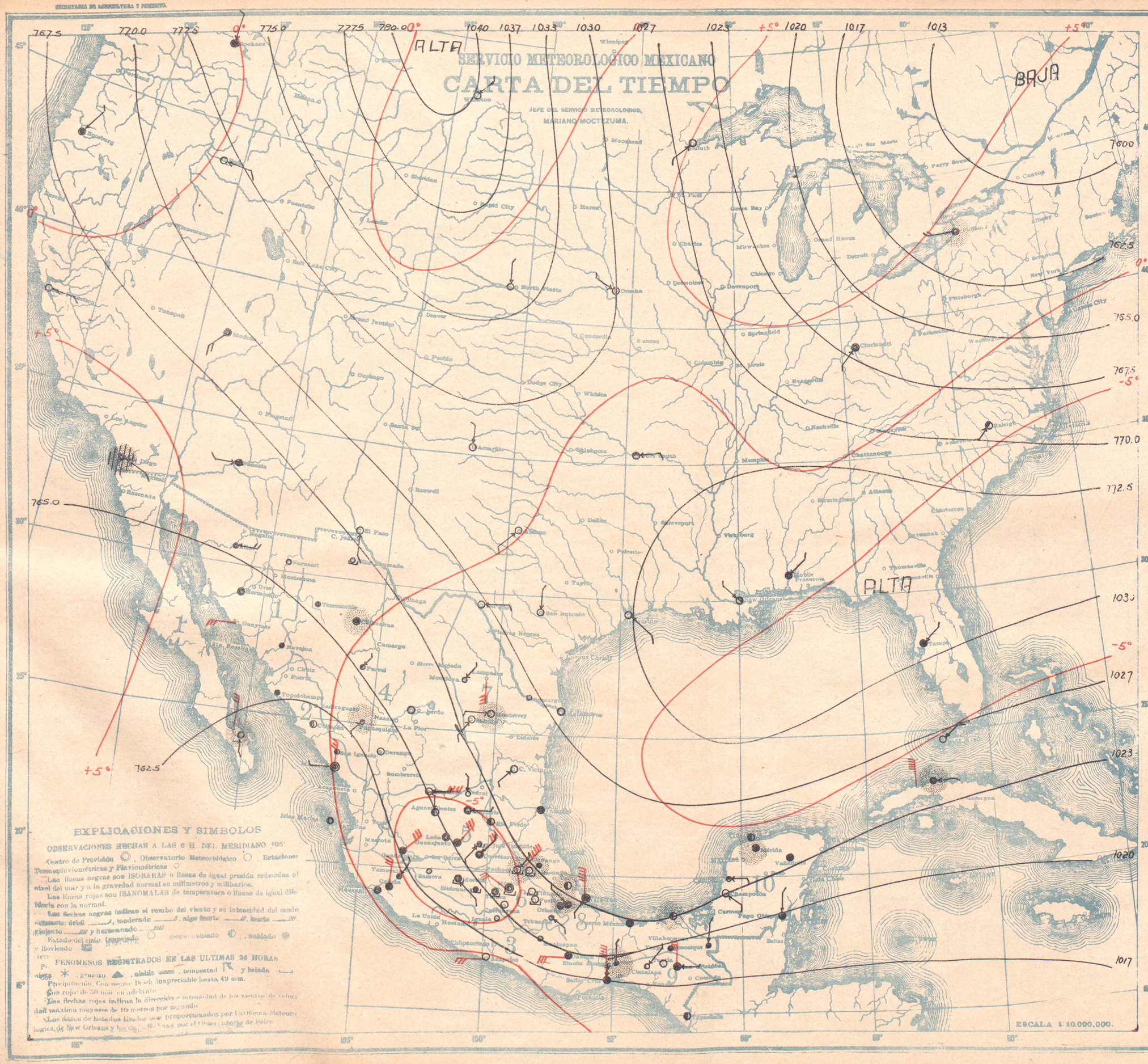

SABADO 24 DE NOVIEMBRE DE 1928

Regiones	Estaciones	Presión al nivel del mar	Temperatura: Ambiente	Temperatura: Máxima de ayer	Temperatura: Mínima en últimas 24 h.	Lluvia en 24 h.	Altura del barómetro
		+700	°	°	°	mm.	
1	Guaymas						8
	Hermosillo	63.2	16		15	0	248
	La Paz	62.6	19	27	18	Inap	11
2	Culiacán	61.8	19	32	18	0	53
	Islas Marías	60.8	25	31	23	0	4
	Mazatlán	61.2	24	28	22	0	78
	San Blas						7
	Acapulco	61.0	24	32	21	0	3
3	Chilpancingo						1250
	Colima	61.8	18	34	17	0	498
	Manzanillo	61.6	23	30	23	0	4
	Oaxaca	63.8	7	21	6	0	1563
4	Ciudad Juárez						1137
	Ciudad Lerdo	65.3	8	19	7	0	1140
	Chihuahua	66.0	6	18	5	Inap	1423
	Durango	63.7	6	17	6	0	1886
	Aguascalientes	64.6	5	20	5	0	1879
	Guadalajara	63.0	5	22	4	0	1575
	Guanajuato	65.0	6	18	5	0	2037
5	León	64.8	5	23	3	0	1809
	Querétaro	65.2	7	16	7	0	1842
	San Luis Potosí	65.6	8	12	7	0	1877
	Zacatecas	65.0	2	8	2	0	2612
6	Cuernavaca	65.0	14	22	13	0	1540
	Morelia	64.2	6	18	5	0	1923
	Pachuca	66.0	2	9	1	Inap	2435
	Puebla	66.5	6	20	4	0	2150
	Tacubaya	65.2	2	16	1	0	2309
	Tlaxcala	66.6	5	16	3	0	2240
	Toluca	65.3	3	16	1	0	2675
	Ciudad Victoria	68.8	11	20	9	0	
7	Lampazos						317
	Matamoros	69.6	15	24	14	0	12
	Monterrey	68.2	10	16	10	Inap	528
	Saltillo	67.5	9	13	6	0	1609
	Tampico	69.0	16	23	15	0	18
	Córdoba	67.5	13	17	12	Inap	871
	Frontera	68.2	19	24	18	2	2
	Jalapa	68.5	10	16	9	2	1399
	Orizaba	67.0	11	14	10	7	1248
8	Puerto México	67.6	18	22	16	Inap	14
	Río Verde	67.0	10	16	10	0	987
	Tulancingo	67.0	3	12	2	Inap	2181
	Tuxpan						
	Veracruz	68.2	18	23	17	0	16
	Comitán						1635
9	Salina Cruz	62.6	22	27	20	0	56
	San Cristóbal	64.1	7	10	5	0	2118
	Tapachula						168
	Tuxtla Gutiérrez	64.3	14	24	13	0	536
10	Campeche	67.8	20	23	20	0	25
	Ciudad del Carmen						
	Cozumel						
	Maxcanú						12
	Mérida	69.2	18	22	17	Inap	22
	Payo Obispo	65.0	19	32	18	0	4
	Progreso	68.6	20	24	20	Inap	14
	Valladolid	68.6	14	26	13	0	22

Lluvia en Estaciones Termopluviométricas.

Regiones	Estaciones	mm.
1	Altar	0
	Ensenada	
	Nacozari	0
	Navojoa	0
	Ures	
2	Acaponeta	
	Badiraguato	
	Choix	
	Mascota	
	San Ignacio	0
	Tepic	
	Topolobampo	0
3	Huajuapan	0
	Huetamo	
	Iguala	0
	Tamazula	0
	Unión	
4	Charcas	0
	La Flor	
	Nazas	0
	Parral	0
4	S. Juan de Gpe	
	Stgo. Papasquiaro	Inap
	Sombrerete	
	Temósachic	0
	Tepehuanes	
5	Villa González	0
	S. José Iturbide	0
6	Tehuacán	0
	Zamora	0
	Zitácuaro	0
7	Camargo, Tamps	0
	Linares	
	Monclova	0
	Huauchinango	1
8	Teapa	0
	Tenosique	0
	Villa Hermosa	
9	Cintalapa	0
	Matías Romero	21
	Tonalá	
10	Champotón	0

PREVISION GENERAL

La temperatura continuará baja en toda la República. Se registrarán algunas lluvias en la porción Sur de la Vertiente del Golfo de México y en el extremo Noroeste del País. En las Mesas Central y del Norte habrá heladas.

Probabilidades para el Día y la Noche de Mañana

REGION 1 — No habrá cambio de temperatura. Cielo nublado. Lluvias aisladas. Vientos moderados del Oeste.

REGION 2 — No habrá cambio de temperatura. Cielo medio nublado. Lluvias aisladas. Vientos moderados del Oeste.

REGION 3 — No habrá cambio de temperatura. Cielo medio nublado. No habrá lluvias. Vientos débiles del Oeste.

REGION 4 — No habrá cambio de temperatura. Cielo medio nublado. Lluvias aisladas. Heladas.

REGION 5 — No habrá cambio de temperatura. Cielo despejado. No habrá lluvias. Heladas.

REGION 6 — No habrá cambio de temperatura. Cielo despejado. No habrá lluvias. Heladas.

REGION 7 — No habrá cambio de temperatura. Cielo despejado. No habrá lluvias. Vientos débiles del Este.

REGION 8 — No habrá cambio de temperatura. Cielo medio nublado. Lluvias aisladas. Vientos moderados del Este.

REGION 9 — Ascenso de temperatura. Cielo medio nublado. No habrá lluvias. Vientos fuertes del Norte.

REGION 10 — No habrá cambio de temperatura. Cielo nublado. Lluvias aisladas. Vientos moderados del Noreste.

Litografía e la Dirección de Estudios Geográficos y Climatológicos

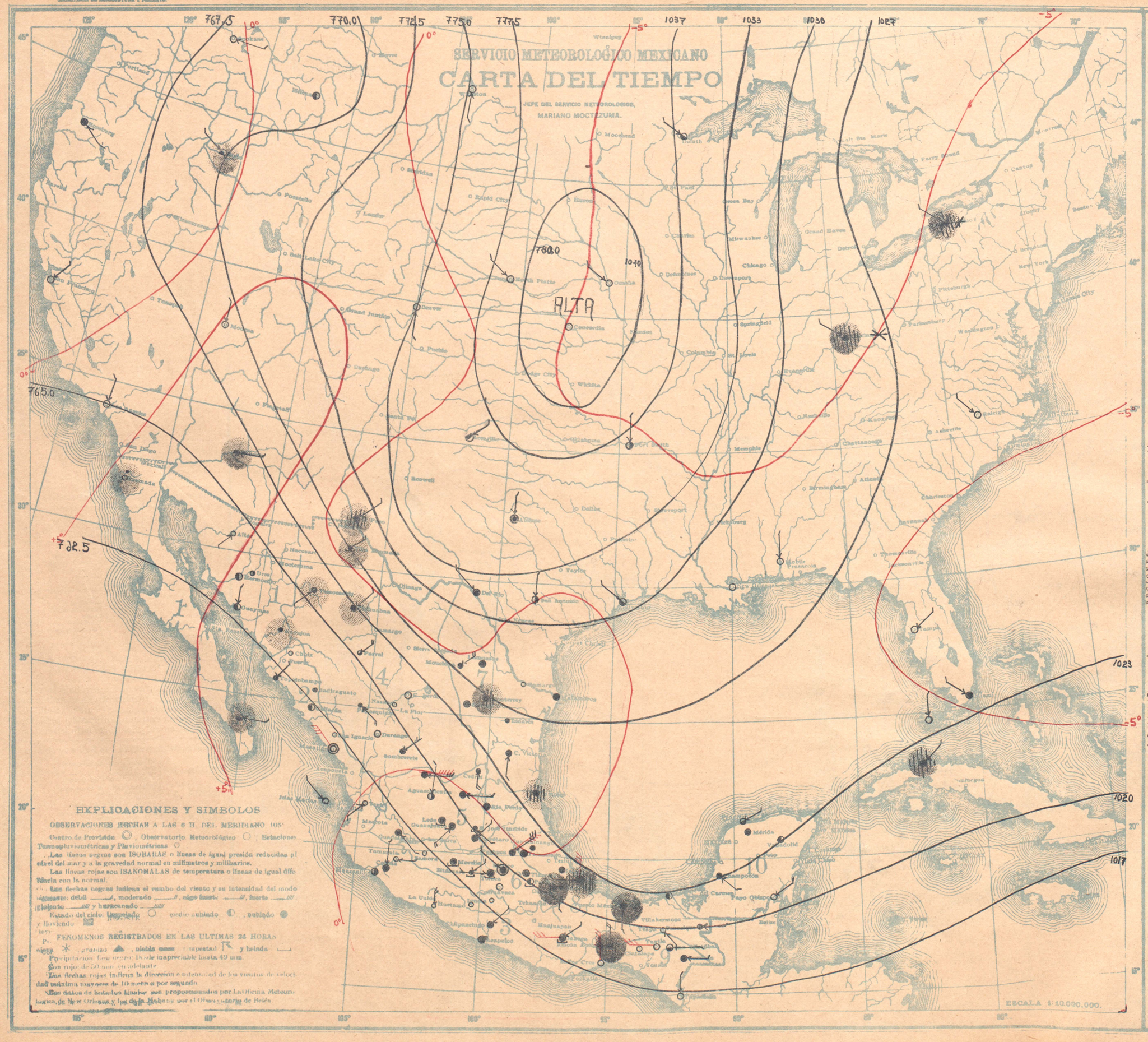

DOMINGO 25 DE NOVIEMBRE DE 1928

Regiones	Estaciones	Presión al nivel del mar	Temperatura: Ambiente	Temperatura: Máxima de ayer	Temperatura: Mínima en últimas 24 h.	Lluvia en 24 h.	Altura del barómetro
		1700	°	°	°	mm.	
1	Guaymas						8
	Hermosillo	65.0	17		16	0	248
	La Paz	62.0	15	25	15	Inap	11
2	Culiacán	61.2	19	34	18	0	53
	Islas Marías	60.2	25	29	24	0	4
	Mazatlán	60.8	24	26	22	0	78
	San Blas						7
	Acapulco	60.6	22	32	22	0	3
3	Chilpancingo						1250
	Colima	61.6	16	32	15	0	498
	Manzanillo	61.0	22	31	21	0	4
	Oaxaca	62.5	8	21	6	0	1563
4	Ciudad Juárez						1137
	Ciudad Lerdo	64.7	10	21	10	0	1140
	Chihuahua	67.0	10	17	8	1	1423
	Durango	63.0	7	20	6	0	1886
5	Aguascalientes	63.5	5	21	5	0	1879
	Guadalajara	62.2	7	20	5	0	1575
	Guanajuato	64.0	9	26	7	0	2037
	León	64.2	4	21	4	0	1809
	Querétaro	64.5	9	20	9	0	1842
	San Luis Potosí	65.0	9	18	8	0	1877
	Zacatecas	63.8	2	12	2	0	2612
6	Cuernavaca	64.5	15	21	13	0	1540
	Morelia	63.0	8	18	7	0	1923
	Pachuca	65.5	8	16	5	0	2435
	Puebla	65.0	6	19	5	0	2150
	Tacubaya	64.4	7	18	4	0	2309
	Tlaxcala	65.5	9	18	6	0	2240
	Toluca	64.0	3	18	1	0	2675
7	Ciudad Victoria	68.0	15	24	13	0	
	Lampazos						317
	Matamoros	70.6	18	25	17	0	12
	Monterrey	69.4	14	21	13	Inap	528
	Saltillo	68.1	9	18	9	0	1609
	Tampico	68.8	20	25	17	1	18
8	Córdoba	66.6	15	22	14	0	871
	Frontera	67.0	18	24	16	0	2
	Jalapa	67.5	12	18	12	0	1399
	Orizaba	66.3	13	17	12	1	1248
	Puerto México	67.0	19	22	17	2	14
	Río Verde	65.8	13	19	13	0	987
	Tulancingo	66.0	9	18	8	0	2181
	Tuxpan						
	Veracruz	67.6	19	26	18	11	16
9	Comitán	62.5	10	18	8	0	1635
	Salina Cruz	62.0	22	27	21	0	56
	San Cristóbal						2118
	Tapachula	59.4	19	31	17	0	168
	Tuxtla Gutiérrez	63.1	15	24	13	0	536
10	Campeche						25
	Ciudad del Carmen						
	Cozumel						
	Maxcanú						12
	Mérida	67.8	18	25	17	0	22
	Payo Obispo	65.0	15	32	14	0	4
	Progreso	66.6	22	24	21	0	14
	Valladolid	67.4	13	26	12	0	22

Lluvia en Estaciones Termopluviométricas.

Regiones	Estaciones	mm.
1	Altar	
	Ensenada	
	Nacozari	
	Navojoa	Inap
	Ures	
2	Acaponeta	
	Badiraguato	0
	Choix	0
	Mascota	
	San Ignacio	0
	Tepic	0
	Topolobampo	0
3	Huajuapan	
	Huetamo	
	Iguala	0
	Tamazula	0
	Unión	0
4	Charcas	0
	La Flor	
	Nazas	0
	Parral	0
4	S. Juan de Gpe	
	Stgo. Papasquiaro	0
	Sombrerete	
	Temósachic	
	Tepehuanes	
	Villa González	2
5	S. José Iturbide	0
6	Tehuacán	
	Zamora	0
	Zitácuaro	0
7	Camargo, Tamps	0
	Linares	0
	Monclova	0
	Huauchinango	1
8	Teapa	0
	Tenosique	0
	Villa Hermosa	
9	Cintalapa	0
	Matías Romero	1
10	Tonalá	
	Champotón	

PREVISION GENERAL

La temperatura ascenderá en la costa del Pacífico y en la porción Occidental de las Mesas Central y del Norte. En el resto del País continuará baja. Los nublados aumentarán en la porción central de la República y en el Pacífico.

Probabilidades para el Día y la Noche de Mañana

REGION 1
Ascenso de temperatura.
Cielo medio nublado.
Lluvias aisladas.
Vientos moderados o algo fuertes del Noroeste

REGION 2
Ascenso de temperatura.
Cielo medio nublado.
Lluvias aisladas.
Vientos moderados o algo fuertes del Noroeste

REGION 3
Ascenso de temperatura.
Cielo medio nublado.
Lluvias aisladas.
Vientos débiles del Oeste.

REGION 4
Ascenso de temperatura.
Cielo medio nublado.
Lluvias aisladas.

REGION 5
Ascenso de temperatura.
Cielo medio nublado.
Lluvias aisladas.

REGION 6
Ascenso de temperatura.
Cielo medio nublado.
Lluvias aisladas.

REGION 7
No habrá cambio de temperatura.
Cielo medio nublado.
Lluvias aisladas.
Vientos moderados del Norte.

REGION 8
No habrá cambio de temperatura.
Cielo medio nublado.
Lluvias generales.
Vientos moderados o algo fuertes del Norte.

REGION 9
No habrá cambio de temperatura.
Cielo medio nublado.
Lluvias aisladas.
Vientos fuertes del Norte.

REGION 10
No habrá cambio de temperatura.
Cielo medio nublado.
Lluvias aisladas.
Vientos moderados o algo fuertes del Norte.

Fotografía de la Dirección de Estudios Geográficos y Climatológicos

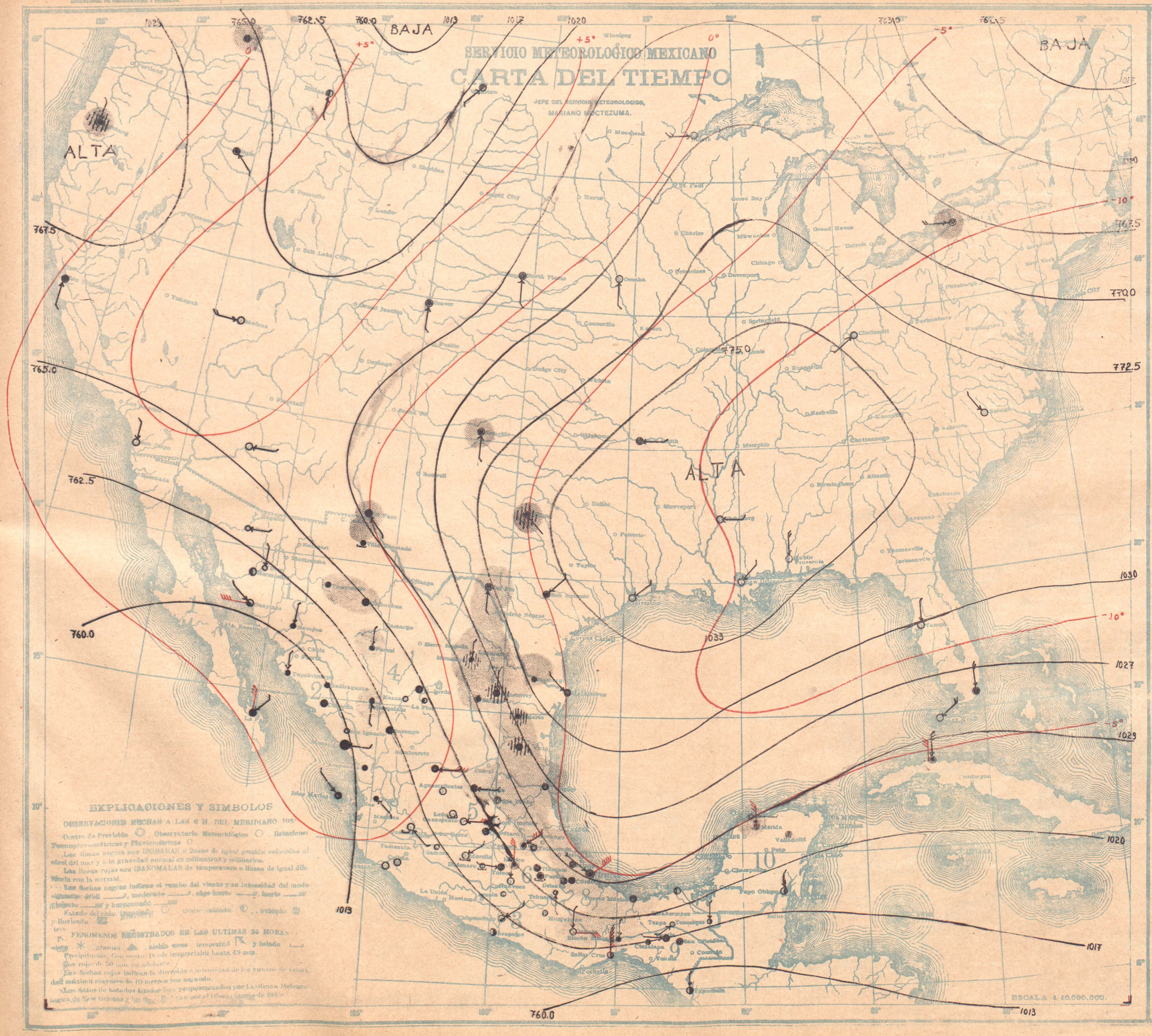

LUNES 26 DE NOVIEMBRE DE 1928

Regiones	ESTACIONES	Presión al nivel del mar +700	Temperatura Ambiente °	Máxima de ayer °	Mínima en 24 h. °	Lluvia en 24 h. mm.	Altura del barómetro
1	Guaymas	61.2	20	30	19	0	8
	Hermosillo	62.0	18		17	0	248
	La Paz	60.2	15	27	14	0	11
	Culiacán	59.8	20	32	18	0	53
2	Islas Marías	59.8	23	29	22	0	4
	Mazatlán	59.6	22	26	21	0	78
	San Blas						7
	Acapulco	60.4	20	33	19	0	3
3	Chilpancingo	62.5	15	25	15	0	1250
	Colima	61.4	16	34	16	0	498
	Manzanillo	61.4	22		22	0	4
	Oaxaca	62.5	9	23	8	0	1563
4	Ciudad Juárez						1137
	Ciudad Lerdo	64.7	11	21	10	0	1140
	Chihuahua	64.9	7	10	5	9	1423
	Durango	62.0	10	21	8	0	1886
	Aguascalientes	63.0	7	20	7	0	1879
	Guadalajara	62.0	4	23	4	0	1575
5	Guanajuato	63.5	10	19	9	0	2037
	León	63.4	6	22	6	0	1809
	Querétaro	64.1	10	18	10	0	1842
	San Luis Potosí	65.0	10	14	9	inap	1877
	Zacatecas	63.0	4	11	4	0	2612
	Cuernavaca	64.0	15	21	14	0	1540
	Morelia	62.8	8	19	7	0	1923
6	Pachuca	66.0	7	12	5	inap	2435
	Puebla	65.1	10	21	6	0	2150
	Tacubaya	65.0	7	18	6	0	2309
	Tlaxcala	65.5	7	18	6	0	2240
	Toluca	64.8	4		2	0	2675
7	Ciudad Victoria	68.1	13	20	13	21	
	Lampazos						317
	Matamoros	70.0	13	26	13	0	12
	Monterrey	69.7	9	17	8	14	528
	Saltillo	67.5	6	16	4	inap	1609
	Tampico	68.0	19	25	18	8	18
8	Córdoba	66.6	14	16	13	1	871
	Frontera	67.2	17	26	16	0	2
	Jalapa	67.2	10	15	10	6	1399
	Orizaba	66.0	11	13	11	9	1248
	Puerto México	66.8	19	24	16	2	14
	Río Verde	66.0	13	15	13	3	987
	Tulancingo	66.5	8	13	7	1	2181
	Tuxpan						
	Veracruz	67.0	20	22	18	12	16
	Comitán						1635
9	Salina Cruz	61.5	22	26	21	0	56
	San Cristóbal	62.0	3	13	1	0	2118
	Tapachula	58.8	19	31	17	0	168
	Tuxtla Gutiérrez	62.1	17	25	16	0	536
	Campeche						25
	Ciudad del Carmen						
	Cozumel						
10	Maxcanú						12
	Mérida	67.2	21	24	19	0	22
	Payo Obispo	63.0	16	33	15	0	4
	Progreso	66.8	23	24	20	inap	14
	Valladolid	66.2	15	27	14	0	22

Lluvia en Estaciones Termopluviométricas.

Regiones	Estaciones	mm.	Regiones	Estaciones	mm.
1	Altar	0	4	S. Juan de Gpe.	
	Ensenada			Stgo. Papasquiaro	inap
	Nacozari			Sombrerete	
	Navojoa	0		Temósachic	inap
	Ures	0		Tepehuanes	
2	Acaponeta	0	5	Villa González	3
	Badiraguato	0		S. José Iturbide	0
	Choix		6	Tehuacán	0
	Mascota			Zamora	0
	San Ignacio	0		Zitácuaro	0
	Tepic	0	7	Camargo, Tamps.	inap
	Topolobampo	0		Linares	16
	Huajuapan	0		Monclova	5
3	Huetamo		8	Huauchinango	
	Iguala	0		Teapa	0
	Tamazula			Tenosique	0
	Unión			Villa Hermosa	
	Charcas		9	Cintalapa	0
4	La Flor	0		Matías Romero	3
	Nazas	0	10	Tonalá	
	Parral	1		Champotón	

PREVISION GENERAL

La temperatura ascenderá en toda la República. Se registrarán algunas lluvias en la Vertiente del Golfo de México y heladas en las Mesas Central y del Norte.

Probabilidades para el Día y la Noche de Mañana

REGION 1
Ascenso de temperatura.
Cielo medio nublado.
No habrá lluvias.
Vientos moderados del Noroeste.

REGION 2
No habrá cambio de temperatura.
Cielo medio nublado.
No habrá lluvias.
Vientos moderados del Noroeste.

REGION 3
No habrá cambio de temperatura.
Cielo medio nublado.
No habrá lluvias.
Vientos débiles del Oeste.

REGION 4
Ascenso de temperatura.
Cielo despejado.
No habrá lluvias.
Heladas.

REGION 5
Ascenso de temperatura.
Cielo despejado.
No habrá lluvias.
Heladas ligeras.

REGION 6
Ascenso de temperatura.
Cielo despejado.
No habrá lluvias.
Heladas.

REGION 7
Ascenso de temperatura.
Cielo medio nublado.
No habrá lluvias.
Vientos débiles del Este.

REGION 8
Ascenso de temperatura.
Cielo medio nublado.
Lluvias aisladas.
Vientos moderados del Este.

REGION 9
Ascenso de temperatura.
Cielo medio nublado.
No habrá lluvias.
Vientos fuertes del Norte.

REGION 10
Ascenso de temperatura.
Cielo nublado.
Lluvias aisladas.
Vientos moderados del Noreste.

Geografía e la Dirección de Estudios Geográficos y Climatológicos

MARTES 27 DE NOVIEMBRE DE 1928

Regiones	Estaciones	Presión al nivel del mar	Temperatura: Ambiente	Temperatura: Máxima de ayer	Temperatura: Mínima en 24 horas	Lluvia en 24 h.	Nubosidad
		+700	°	°	°	mm.	
1	Guaymas						3
	Hermosillo	61.4	17		10	0	10
	La Paz	60.6	18	27	12	0	10
	Culiacán	61.2	19	32	18	0	7
2	Islas Marías	59.6	21	30	20	0	3
	Mazatlán	61.2	24	27	22	0	7
	San Blas						3
	Acapulco	61.2	22	32	22	0	3
	Chilpancingo						3
3	Colima	61.8	18	33	17	0	1
	Manzanillo	61.6	22	29	22	0	3
	Oaxaca	62.5	6	21	5	0	1
4	Ciudad Juárez						1
	Ciudad Lerdo	63.0	11	18	10	0	1
	Chihuahua	62.8	7	11	5	0	1
	Durango	62.0	10	21	10	0	1
	Aguascalientes	62.0	5	22	5	0	1
	Guadalajara	61.9	6	23	5	0	1
	Guanajuato	61.8	7	20	7	0	2
5	León	61.9	5	22	5	0	1
	Querétaro	62.1	7	18	7	0	1
	San Luis Potosí	62.5	9	15	8	0	1
	Zacatecas	62.1	7	11	7	0	2
	Cuernavaca	62.0	15	21	14	0	1
	Morelia	61.8	7	20	6	0	1
6	Pachuca	62.7	5	11	3	0	2
	Puebla	62.7	5	20	5	0	2
	Tacubaya	62.1	5	18	3	0	2
	Tlaxcala	62.9	4	17	2	0	2
	Toluca	62.0	3	16	2	0	2
	Ciudad Victoria	64.7	11	20	10	1	
	Lampazos						3
7	Matamoros	66.4	11	19	11	0	1
	Monterrey	65.0	9	11	8	3	5
	Saltillo	64.5	10	11	5	Inap	1
	Tampico						8
	Córdoba	64.1	14	21	12	1	8
	Frontera	65.4	17	26	16	0	2
	Jalapa	64.6	11	16	10	Inap	1
	Orizaba	64.0	11	16	10	10	1
8	Puerto México	64.8	19	23	16	0	4
	Río Verde	65.5	13	18	12	Inap	9
	Tulancingo	65.8	3	16	2	0	2
	Tuxpan						
	Veracruz	66.4	19	25	18	1	1
	Comitán	60.6	9	18	8	0	1
	Salina Cruz	61.0	28	26	21	0	5
9	San Cristóbal	61.6	5	13	4	0	2
	Tapachula	59.0	18	28	16	0	1
	Tuxtla Gutiérrez	61.8	14	25	13	0	5
	Campeche						
	Ciudad del Carmen						5
	Cozumel						
10	Maxcanú						2
	Mérida	66.2	17	25	17	0	2
	Payo Obispo	63.0	18	33	16	0	4
	Progreso	66.0	19	23	18	0	4
	Valladolid	65.8	16		15	0	2

Lluvia en Estaciones Termopluviométricas.

Regiones	Estaciones	mm.
1	Altar	
	Ensenada	
	Nacozari	
	Navojoa	0
	Ures	
2	Acaponeta	0
	Badiraguato	
	Choix	
	Mascota	
	San Ignacio	0
	Tepic	0
	Topolobampo	0
3	Huajuapan	
	Huetamo	
	Iguala	0
	Tamazula	
	Unión	0
4	Charcas	Inap
	La Flor	
	Nazas	0
	Parral	1
4	S. Juan de Gpe	
	Stgo. Papasquiaro	
	Sombrerete	
	Temósachic	
	Tepehuanes	
5	Villa González	Inap
	S. José Iturbide	0
6	Tehuacán	
	Zamora	
	Zitácuaro	
7	Camargo, Tamps	
	Linares	
	Monclova	
	Huauchinango	
8	Teapa	
	Tenosique	
	Villa Hermosa	
9	Cintalapa	
	Matías Romero	
	Tonalá	
10	Champotón	

PREVISION GENERAL

La temperatura ascenderá ligeramente en toda la República. Se registrarán algunas lluvias en la Vertiente del Golfo de México y dominará buen tiempo en el resto del País. En la Mesa Central se registrarán heladas.

Probabilidades para el Día y la Noche de Mañana

REGION 1
- Ascenso de temperatura.
- Cielo despejado.
- No habrá lluvias.
- Vientos moderados del Noroeste.

REGION 2
- Ascenso de temperatura.
- Cielo despejado.
- No habrá lluvias.
- Vientos moderados del Noroeste.

REGION 3
- No habrá cambio de temperatura.
- Cielo medio nublado.
- No habrá lluvias.
- Vientos débiles del Oeste.

REGION 4
- Ascenso de temperatura.
- Cielo despejado.
- No habrá lluvias.
- Heladas ligeras.

REGION 5
- Ascenso de temperatura.
- Cielo despejado.
- No habrá lluvias.
- Heladas.

REGION 6
- Ascenso de temperatura.
- Cielo despejado.
- No habrá lluvias.
- Heladas.

REGION 7
- Ascenso de temperatura.
- Cielo medio nublado.
- Lluvias aisladas.
- Vientos débiles del Este.

REGION 8
- Ascenso de temperatura.
- Cielo medio nublado.
- Lluvias aisladas.
- Vientos moderados del Este.

REGION 9
- Ascenso de temperatura.
- Cielo medio nublado.
- No habrá lluvias.
- Vientos moderados o algo fuertes del Norte.

REGION 10
- Ascenso de temperatura.
- Cielo medio nublado.
- No habrá lluvias.
- Vientos moderados del Este.

Geografía e la Dirección de Estudios Geográficos y Climatológicos

SECRETARIA DE AGRICULTURA Y FOMENTO.

DIRECCION DE ESTUDIOS GEOGRAFICOS Y CLIMATOLOGICOS

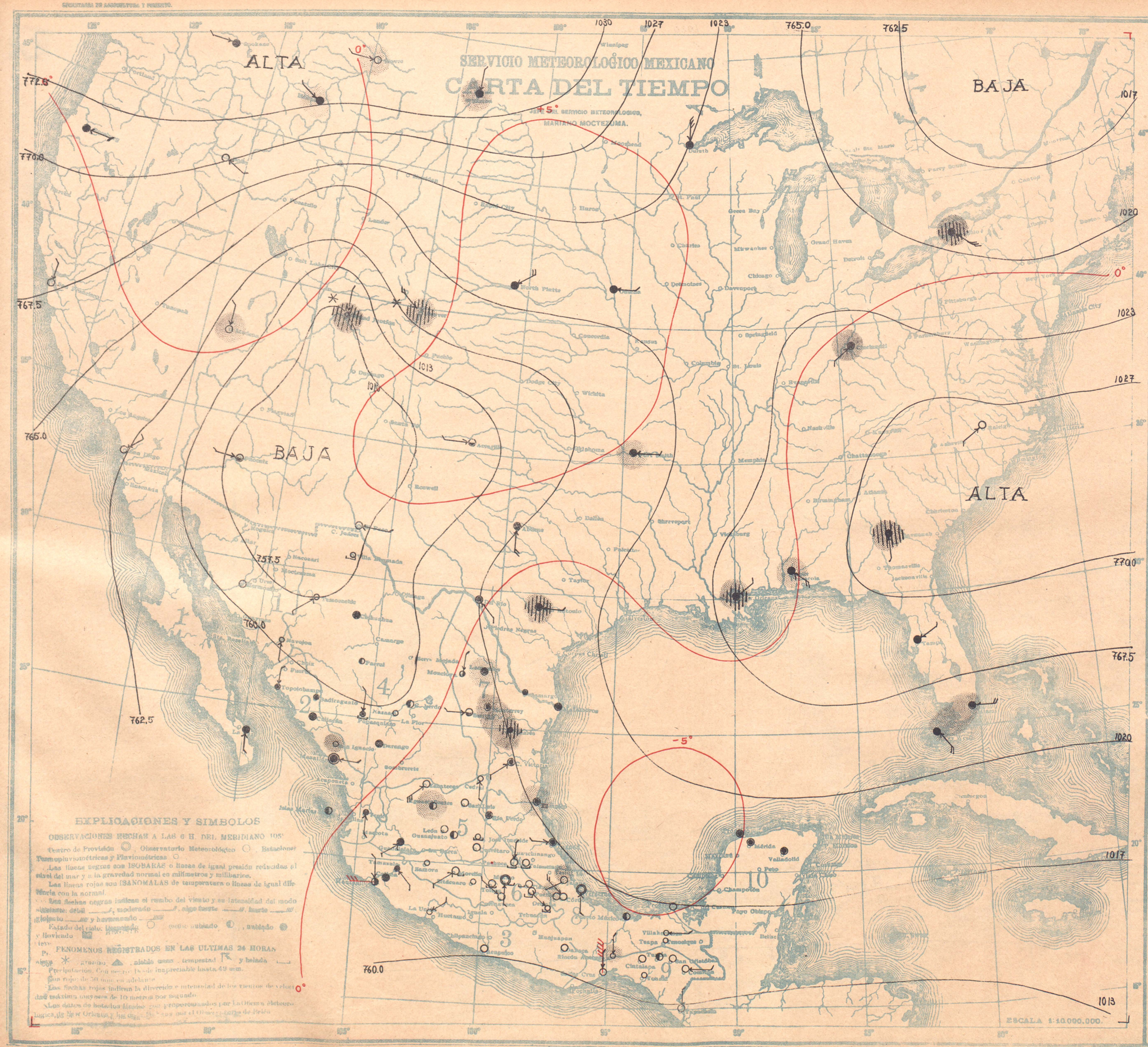

MIERCOLES 28 DE NOVIEMBRE DE 1928

Regiones	ESTACIONES	Presión al nivel del mar	Temperatura: Ambiente	Temperatura: Máxima de hoy	Temperatura: Mínima en 24 horas	Lluvia en 24 h.	Altura del barómetro
		+700	°	°	°	mm.	
1	Guaymas						8
	Hermosillo	60.5	15		15	0	248
	La Paz	60.2	16	26	15	0	11
	Culiacán	61.4	19	30	18	0	53
2	Islas Márias	60.6	24	30	19	0	4
	Mazatlán	61.0	22	26	21	0	78
	San Blas						7
	Acapulco	60.6	23	32	22	0	3
	Chilpancingo						1250
3	Colima	61.8	16	32	15	0	498
	Manzanillo	61.6	22	29	21	0	4
	Oaxaca	61.0	7	25	6	0	1563
	Ciudad Juárez						1137
4	Ciudad Lerdo	60.5	10	22	10	0	1140
	Chihuahua	59.0	10	17	7	0	1423
	Durango	60.8	9	20	8	0	1886
	Aguascalientes	61.2	6	22	5	Inap	1879
	Guadalajara	61.6	6	23	6	0	1576
	Guanajuato	61.6	9	21	8	0	2037
5	León	61.5	8	23	7	0	1809
	Querétaro	61.6	8	22	8	0	1842
	San Luis Potosí	61.8	8	22	6	0	1877
	Zacatecas	61.7	8	13	7	0	2612
	Cuernavaca	61.0	16	21	14	0	1540
	Morelia	61.3	8	20	7	0	1923
	Pachuca	61.6	8	18	6	0	2435
6	Puebla	61.7	6	22	6	0	2150
	Tacubaya	61.5	4	19	3	0	2309
	Tlaxcala	61.9	7	19	3	0	2240
	Toluca	61.6	4	16	3	0	2675
	Ciudad Victoria	62.0	14	19	13	0	
7	Lampazos	62.5	11	16	7	Inap	317
	Matamoros	63.0	14	18	12	0	12
	Monterrey	62.1	10	13	9	Inap	528
	Saltillo	61.8	13	19	11	0	1609
	Tampico	62.6	18	24	17	Inap	18
	Córdoba	62.0	14	22	11	0	871
	Frontera	63.8	16	26	16	0	2
	Jalapa	62.2	12		10	1	1399
	Orizaba	61.9	11	18	9	Inap	1248
8	Puerto México	62.0	19	24	16	0	14
	Río Verde	62.0	14	23	13	0	987
	Tulancingo	61.8	6	19	5	0	2181
	Tuxpan	62.5	19	25	16	0	
	Veracruz	62.4	19	25	18	0	16
	Comitán	60.7	9	20	7	0	1635
	Salina Cruz	60.8	20	28	19	0	56
9	San Cristóbal	61.0	3	19	2	0	2118
	Tapachula	58.8	20	30	18	0	168
	Tuxtla Gutiérrez	61.2	15	24	14	0	536
	Campeche						25
	Ciudad del Carmen						
	Cozumel						
10	Maxcanú						12
	Mérida	64.6	18	25	17	0	22
	Payo Obispo						4
	Progreso	64.4	20	23	19	0	14
	Valladolid	64.8	16	28	15	0	22

Lluvia en Estaciones Termopluviométricas.

Regiones	Estaciones	mm.
1	Altar	
	Ensenada	
	Nacozari	
	Navojoa	0
	Ures	
2	Acaponeta	
	Badiraguato	0
	Choix	
	Mascota	
	San Ignacio	Inap
	Tepic	0
	Topolobampo	0
3	Huajuapan	
	Huetamo	
	Iguala	
	Tamazula	0
	Unión	0
	Charcas	0
4	La Flor	
	Nazas	0
	Parral	0
4	S. Juan de Gpe	
	Stgo. Papasquiaro	0
	Sombrerete	
	Temósachic	0
	Tepehuanes	
	Villa González	0
5	S. José Iturbide	0
	Tehuacán	0
6	Zamora	0
	Zitácuaro	0
	Camargo, Tamps	0
7	Linares	1
	Monclova	0
	Huauchinango	
8	Teapa	0
	Tenosique	
	Villa Hermosa	0
	Cintalapa	0
9	Matías Romero	Inap
	Tonalá	0
10	Champotón	

PREVISION GENERAL

La temperatura ascenderá en la Vertiente del Golfo de México y descenderá en el extremo Norte de la del Pacífico. Dominará cielo nublado y se registrarán algunas lluvias en el Norte de la República y habrá cielo despejado en el resto del país. En la Mesa Central se registrarán heladas ligeras.

Probabilidades para el Día y la Noche de Mañana

REGION 1
- Descenso de temperatura.
- Cielo despejado.
- No habrá lluvias.
- Vientos moderados o algo fuertes del Noroeste

REGION 2
- Descenso de temperatura.
- Cielo despejado.
- No habrá lluvias.
- Vientos moderados o algo fuertes del Noroeste

REGION 3
- No habrá cambio de temperatura.
- Cielo medio nublado.
- No habrá lluvias.
- Vientos débiles del Oeste.

REGION 4
- No habrá cambio de temperatura.
- Cielo nublado.
- Lluvias aisladas.

REGION 5
- No habrá cambio de temperatura.
- Cielo medio nublado.
- No habrá lluvias.

REGION 6
- Ascenso de temperatura.
- Cielo medio nublado.
- No habrá lluvias.
- Heladas ligeras.

REGION 7
- Ascenso de temperatura.
- Cielo nublado.
- Lluvias aisladas.
- Vientos moderados del Sureste.

REGION 8
- Ascenso de temperatura.
- Cielo medio nublado.
- No habrá lluvias.
- Vientos moderados del Este.

REGION 9
- Ascenso de temperatura.
- Cielo medio nublado.
- No habrá lluvias.
- Vientos moderados o algo fuertes del Norte.

REGION 10
- Ascenso temperatura.
- Cielo medio nublado.
- No habrá lluvias.
- Vientos moderados del Este.

Litografía de la Dirección de Estudios Geográficos y Climatológicos

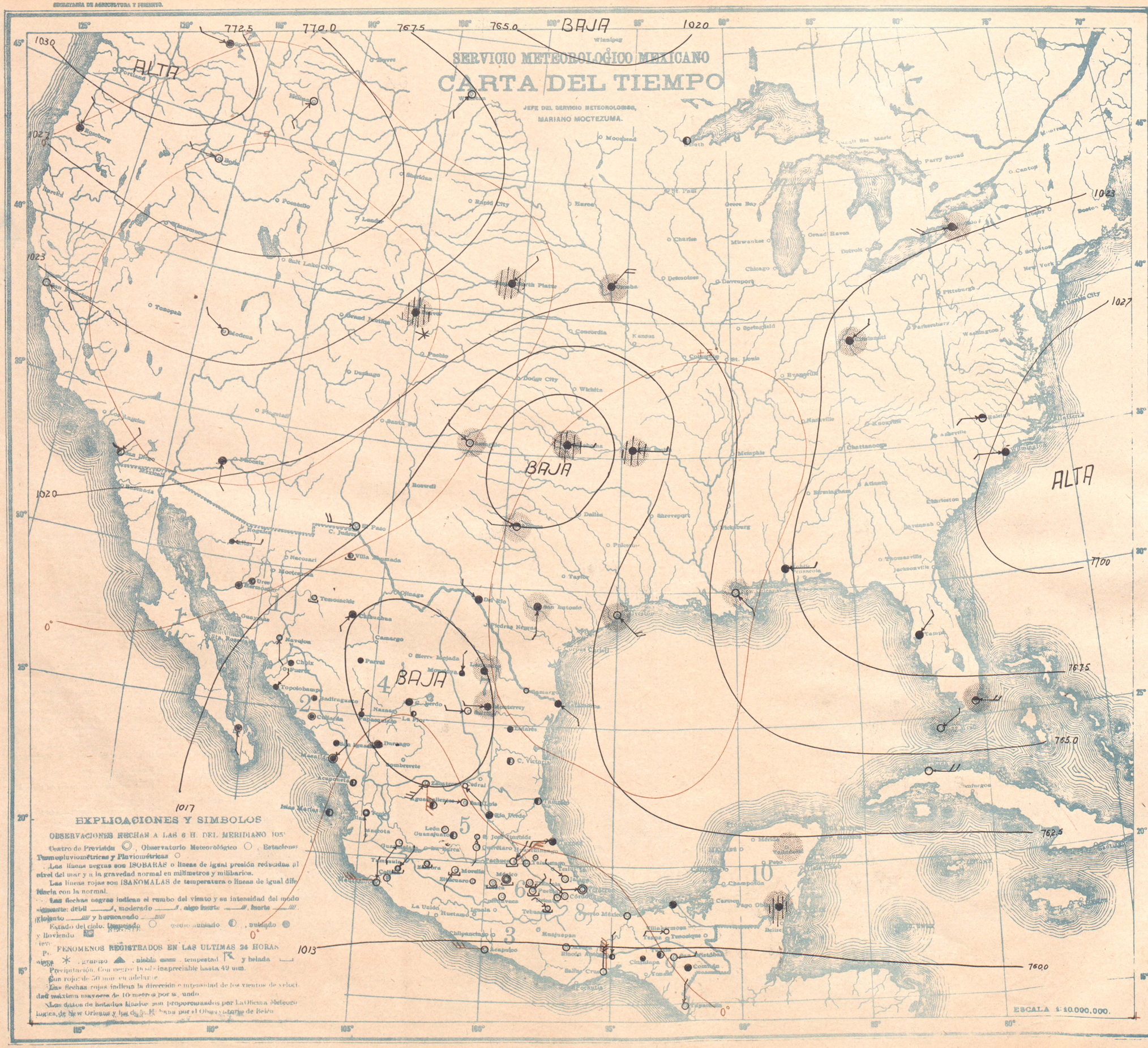

JUEVES 29 DE NOVIEMBRE DE 1928

Regiones	ESTACIONES	Previsión al nivel del mar	Temperatura Ambiente	Máxima de ayer	Mínima en 24 horas	Lluvia en 24 h.	Altura del barómetro
		+700	°	°	°	mm.	
1	Guaymas						8
	Hermosillo	62.6	11		11	0	248
	La Paz	61.0	21	28	19	0	11
	Cullacán	61.2	20	31	18	0	53
2	Islas Marías	60.2	22	28	19	0	4
	Mazatlán	60.6	23	25	22	0	78
	San Blas						7
	Acapulco	60.0	23	32	22	0	3
3	Chilpancingo						1250
	Colima	60.4	15	32	14	0	498
	Manzanillo	60.4	21	29	21	0	4
	Oaxaca	60.0	8	28	6	0	1563
4	Ciudad Juárez						1137
	Ciudad Lerdo	59.8	10	24	10	0	1140
	Chihuahua	60.2	9	22	8	0	1423
	Durango	60.0	10	21	9	0	1886
	Aguascalientes	60.2	5	21	5	0	1879
	Guadalajara	60.3	5	23	4	0	1575
5	Guanajuato	60.6	9	21	8	0	2037
	León	61.0	7	23	7	0	1809
	Querétaro	61.0	7	22	7	0	1842
	San Luis Potosí	60.8	9	24	9	0	1877
	Zacatecas	60.0	7	15	7	0	2612
	Cuernavaca	61.2	17	22	16	0	1540
	Morelia	61.0	6	20	6	0	1923
6	Pachuca	61.0	8	21	7	0	2435
	Puebla	61.0	5	22	5	0	2150
	Tacubaya	61.5	5	23	4	0	2309
	Tlaxcala	61.2	6	21	2	0	2240
	Toluca	60.9	5	17	3	0	2675
7	Ciudad Victoria	60.3	15	24	14	0	
	Lampazos	60.0	13	16	11	inap	317
	Matamoros	60.6	21	27	20	0	12
	Monterrey	59.2	15	17	14	inap	528
	Saltillo	59.0	15	23	13	0	1609
	Tampico	61.2	21	25	20	0	18
8	Córdoba	60.8	12	23	9	0	871
	Frontera	62.2	24	28	21	0	2
	Jalapa	60.7	14	21	12	0	1399
	Orizaba	60.6	13	21	10	0	1248
	Puerto México	61.8	22	25	20	0	14
	Río Verde	61.0	15	24	14	0	987
	Tulancingo	61.0	8	24	6	0	2181
	Tuxpan	61.1	18	23	16	0	
	Veracruz	61.0	19	25	18	0	16
9	Comitán	59.5	14	23	13	0	1635
	Salina Cruz	59.4	24	29	21	0	56
	San Cristóbal	59.7	9	21	7	0	2118
	Tapachula	58.8	21	31	19	0	168
	Tuxtla Gutiérrez	59.8	18	27	17	0	536
	Campeche						25
	Ciudad del Carmen						
10	Cozumel						
	Maxcanú						12
	Mérida						22
	Payo Obispo	61.0	19	31	18	15	4
	Progreso						14
	Valladolid						22

Lluvia en Estaciones Termopluviométricas.

REGIONES		mm	REGIONES		mm.
1	Altar	0	4	S. Juan de Gpe	
	Ensenada			Stgo. Papasquiaro	0
	Nacozari			Sombrerete	
	Navojoa	0		Temósachic	0
	Ures	0		Tepehuanes	
2	Acaponeta	0	5	Villa González	0
	Badiraguato	0		S. José Iturbide	0
	Choix	0	6	Tehuacán	0
	Mascota			Zamora	0
	San Ignacio	0		Zitácuaro	0
	Tepic		7	Camargo, Tamps	0
	Topolobampo	0		Linares	0
3	Huajuapan			Monclova	0
	Huetamo			Huauchinango	0
	Iguala		8	Teapa	
	Tamazula	0		Tenosique	
	Unión			Villa Hermosa	0
4	Charcas	0		Cintalapa	0
	La Flor	0	9	Matías Romero	0
	Nazas	0		Tonalá	
	Parral	0	10	Champotón	

PREVISION GENERAL

La temperatura ascenderá en la Vertiente del Golfo de México y descenderá en el Norte de la República donde dominará cielo nublado y se registrarán algunas lluvias. En el resto del País dominará buen tiempo. Es probable que principie a soplar Norte en el Golfo de México en la noche del viernes.

Probabilidades para el Día y la Noche de Mañana

REGION 1
No habrá cambio de temperatura.
Cielo despejado.
No habrá lluvias.
Vientos moderados del Oeste.

REGION 2
Descenso de temperatura.
Cielo despejado.
No habrá lluvias.
Vientos moderados del Noroeste.

REGION 3
No habrá cambio de temperatura.
Cielo despejado.
No habrá lluvias.
Vientos débiles del Oeste.

REGION 4
Descenso de temperatura.
Cielo nublado.
Lluvias aisladas.

REGION 5
No habrá cambio de temperatura.
Cielo medio nublado.
No habrá lluvias.

REGION 6
Ascenso de temperatura.
Cielo medio nublado.
No habrá lluvias.
Heladas ligeras.

REGION 7
Ascenso de temperatura.
Cielo nublado.
Lluvias aisladas.
Vientos moderados del Sureste.

REGION 8
Ascenso de temperatura.
Cielo medio nublado.
No habrá lluvias.
Vientos moderados del Este.

REGION 9
Ascenso de temperatura.
Cielo medio nublado.
Lluvias aisladas.
Vientos moderados del Sur.

REGION 10
Ascenso de temperatura.
Cielo medio nublado.
Lluvias aisladas.
Vientos moderados del Este.

...eografía e la Dirección de Estudios Geográficos y Climatológicos

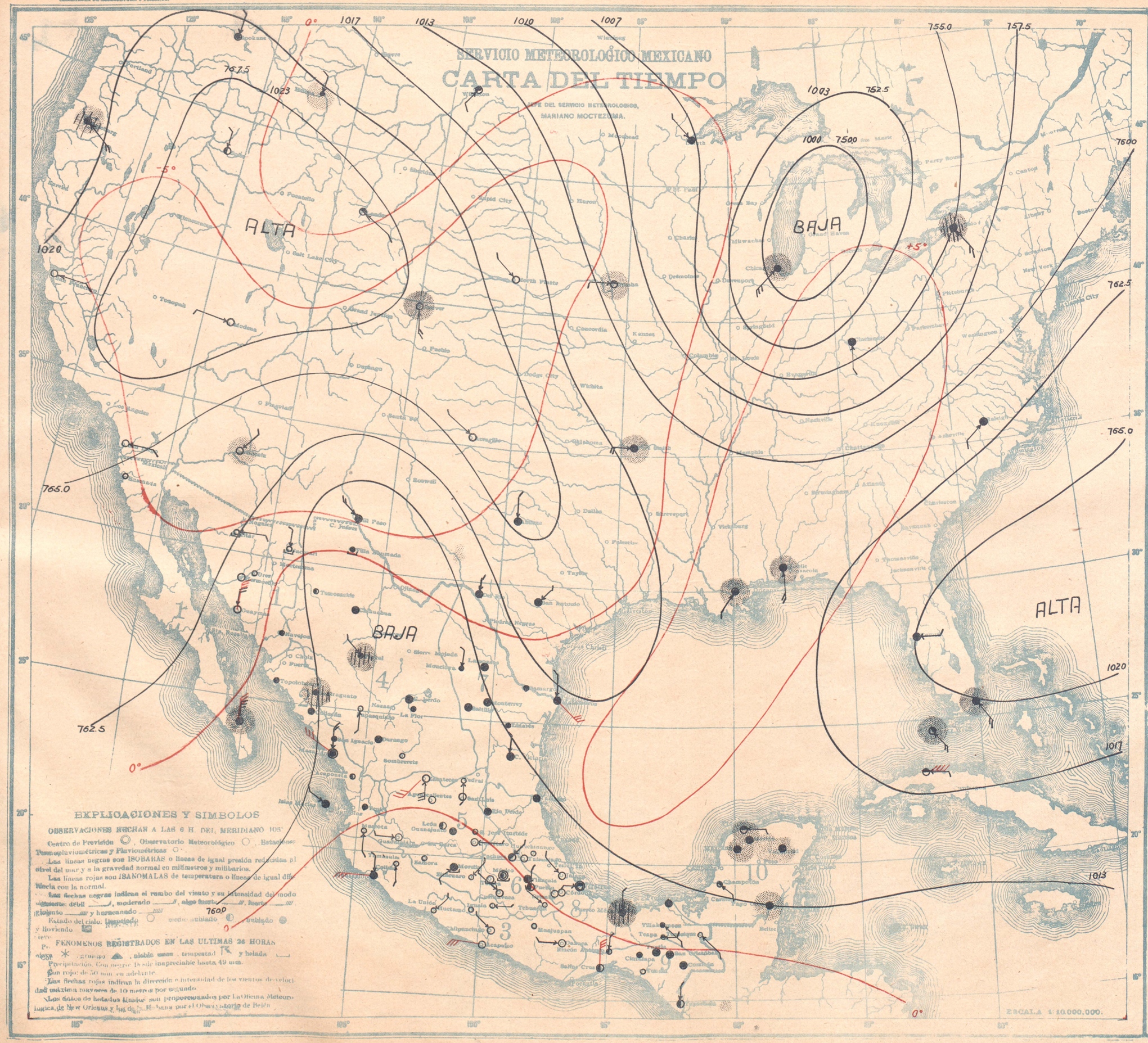

VIERNES 30 DE NOVIEMBRE DE 1928

Regiones	ESTACIONES	Presión al nivel del mar +700	Temperatura Ambiente °	Máxima de ayer °	Mínima en 24 horas °	Lluvia en 24 h. mm.	Altura del termómetro
1	Guaymas	62.8	13	23	13	0	8
	Hermosillo	62.8	8		8	0	248
	La Paz	61.0	20	27	18	4	11
2	Culiacán	60.8	18	28	17	1	53
	Islas Marías	59.8	24	27	19	0	4
	Mazatlán	59.8	21	25	20	0	78
	San Blas						7
3	Acapulco	59.0	23	32	22	0	3
	Chilpancingo	59.3	12	29	12	0	1250
	Colima						498
	Manzanillo	59.8	21	29	21	0	4
	Oaxaca	58.6	10	30	8	0	1563
4	Ciudad Juárez						1137
	Ciudad Lerdo	59.0	11	23	10	0	1140
	Chihuahua	59.7	8	15	7	0	1423
	Durango	59.2	9	21	8	0	1886
	Aguascalientes	59.7	6	24	5	0	1879
	Guadalajara	59.8	6	25	5	0	1575
5	Guanajuato	59.2	9	23	9	0	2037
	León	59.8	9	26	8	0	1809
	Querétaro	59.5	8	25	7	0	1842
	San Luis Potosí	59.3	10	26	8	0	1877
	Zacatecas	59.6	8	18	8	0	2612
6	Cuernavaca	59.6	19	23	17	0	1540
	Morelia	59.2	7	22	7	0	1923
	Pachuca	59.5	10	24	8	0	2435
	Puebla	59.3	6	24	6	0	2150
	Tacubaya	59.6	6	24	5	0	2309
	Tlaxcala	59.4	7	22	5	0	2240
	Toluca	59.5	5	18	4	0	2675
7	Ciudad Victoria	60.0	17	25	16	0	
	Lampazos	60.2	14	18	10	0	317
	Matamoros	60.6	17	27	17	0	12
	Monterrey	61.0	14	22	14	0	528
	Saltillo	59.8	9	25	9	0	1609
	Tampico	59.2	24	26	20	0	18
	Córdoba	59.3	13	25	11	0	871
	Frontera	60.0	22	29	21	0	2
	Jalapa	59.4	16	24	13	0	1399
	Orizaba	59.1	12	22	12	0	1248
8	Puerto México	59.0	24	26	21	2	14
	Río Verde	59.4	16	23	16	0	987
	Tulancingo	59.5	10	26	7	0	2181
	Tuxpan						
	Veracruz	59.2	21	26	19	0	16
	Comitán	59.0	14	25	12	0	1635
	Salina Cruz	58.4	23	30	21	0	56
9	San Cristóbal	59.2	9	22	6	0	2118
	Tapachula	58.0	23	32	19	0	168
	Tuxtla Gutiérrez	59.3	20	26	19	0	536
	Campeche						25
	Ciudad del Carmen						
	Cozumel						
10	Maxcanú	61.2	23	28	23	Insp	12
	Mérida	61.2	22	29	22	Insp	22
	Payo Obispo	60.0	24	33	23	18	4
	Progreso	61.2	23	24	22	Insp	14
	Valladolid	62.0	21	29	21	Insp	22

Lluvia en Estaciones Termopluviométricas.

Regiones	Estaciones	mm.	Regiones	Estaciones	mm.
1	Altar	0	4	S. Juan de Gpe	0
	Ensenada	0		Stgo. Papasquiaro	0
	Nacozari	0		Sombrerete	0
	Navojoa	0		Temósachic	0
	Ures	0		Tepehuanes	
	Acaponeta	0	5	Villa González	0
	Badiraguato	5		S. José Iturbide	0
2	Choix	0		Tehuacán	0
	Mascota	0	6	Zamora	0
	San Ignacio	0		Zitácuaro	0
	Tepic	0	7	Camargo, Tamps	0
	Topolobampo	Insp		Linares	0
3	Huajuapan	0		Monclova	0
	Huetamo	0		Huauchinango	0
	Iguala	0	8	Teapa	0
	Tamazula	0		Tenosique	0
	Unión	0		Villa Hermosa	0
4	Charcas	0	9	Cintalapa	0
	La Flor	0		Matías Romero	0
	Nazas	0	10	Tonalá	0
	Parral	5		Champotón	0

PREVISION GENERAL

Descendera la temperatura en la Mesa del Norte y en la mayor parte de la Vertiente del Golfo de México, donde se registrarán nublados y algunas lluvias. En el resto del País dominará buen tiempo. En el Golfo de México soplará Norte moderado.

Probabilidades para el Día y la Noche de Mañana

REGION 1
No habrá cambio de temperatura.
Cielo nublado.
Lluvias aisladas.
Vientos moderados del Noroeste.

REGION 2
No habrá cambio de temperatura.
Cielo medio nublado.
Lluvias aisladas.
Vientos moderados del Noroeste.

REGION 3
No habrá cambio de temperatura.
Cielo medio nublado.
No habrá lluvias.
Vientos débiles del Oeste.

REGION 4
Descenso de temperatura.
Cielo nublado.
Lluvias aisladas.

REGION 5
Descenso de temperatura.
Cielo medio nublado.
No habrá lluvias.

REGION 6
No habrá cambio de temperatura.
Cielo medio nublado.
No habrá lluvias.

REGION 7
Descenso de temperatura.
Cielo nublado.
Lluvias aisladas.
Vientos moderados del Norte.

REGION 8
Descenso de temperatura.
Cielo medio nublado.
Lluvias aisladas.
Vientos moderados o algo fuertes del Norte.

REGION 9
No habrá cambio de temperatura.
Cielo medio nublado.
No habrá lluvias.
Vientos moderados del Norte.

REGION 10
No habrá cambio de temperatura.
Cielo nublado.
Lluvias aisladas.
Vientos moderados del Este.

Fotografía de la Dirección de Estudios Geográficos y Climatológicos