National Oceanic and Atmospheric Administration

ERRATA NOTICE

One or more conditions of the original document may affect the quality of the image, such as:

Discolored pages
Faded or light ink
Binding intrudes into the text

This has been a co-operative project between the NOAA Central Library and the Climate Database Modernization Program, National Climate Data Center (NCDC). To view the original document, please contact the NOAA Central Library in Silver Spring, MD at (301) 713-2607 x124 or Library.Reference@noaa.gov

HOV Services
Imaging Contractor
12200 Kiln Court
Beltsville, MD 20704-1387
July 23, 2010

DOMINGO 16 DE SEPTIEMBRE DE 1928

Regiones	Estaciones	Presión al nivel del mar +700	Temperatura Ambiente °	Máxima de ayer °	Mínima en últimas 24 h. °	Lluvia en 24 h. mm.	Altura del barómetro
1	Guaymas	55.0	29	38	29	0	8
	Hermosillo	55.8	30		29	0	248
	La Paz	54.6	28	34	24	0	11
	Culiacán	54.0	24	37	24	0	53
2	Islas Marías	55.2	27	33	26	0	4
	Mazatlán	54.0	28	31	26	0	78
	San Blas						7
	Acapulco	54.8	26	30	24	1	3
3	Chilpancingo	54.8	18	27	17	9	1250
	Colima	55.0	23	32	22	0	498
	Manzanillo	54.0	27	32	25	0	4
	Oaxaca	54.2	16	27	16	12	1563
4	Ciudad Juárez						1137
	Ciudad Lerdo	59.3	18	29	18	Inap	1140
	Chihuahua	59.4	18	32	17	0	1423
	Durango	56.0	16	25	16	0	1886
	Aguascalientes	56.3	15	27	15	0	1879
5	Guadalajara	55.5	17	26	15	3	1575
	Guanajuato	56.5	17	26	14	0	2037
	León	56.8	16	28	14	Inap	1809
	Querétaro	56.6	16	24	16	Inap	1842
	San Luis Potosí						1877
	Zacatecas	57.0	11		11	2	2612
6	Cuernavaca	55.5	20	25	19	0	1540
	Morelia	56.0	16	23	15	0	1923
	Pachuca	56.1	13		12	6	2435
	Puebla	55.0	16	21	13	1	2150
	Tacubaya	56.6	14	20	11	1	2309
	Tlaxcala	55.5	15	20	13	Inap	2240
	Toluca	55.8	12	17	10	0	2675
7	Ciudad Victoria	58.0	23	32	20	30	
	Lampazos	60.0	22	34	21	Inap	317
	Matamoros	59.2	23	29	22	27	12
	Monterrey	59.0	22	29	22	12	528
	Saltillo	58.2	16	23	11	4	1609
	Tampico	54.8	24		22	75	18
8	Córdoba	54.1	21	27	20	0	871
	Frontera	56.2	24	34	24	2	2
	Jalapa	54.5	18	23	17	Inap	1399
	Orizaba	54.3	19	25	18	3	1248
	Puerto México	55.2	25	29	23	2	14
	Río Verde	57.0	19	29	18	1	987
	Tulancingo	56.0	14	21	12	10	2181
	Tuxpan	55.0	22	30	20	30	
	Veracruz	54.0	25	32	25	Inap	16
9	Comitán	56.2	16	34	14	8	1635
	Salina Cruz	54.4	23	29	22	59	56
	San Cristóbal	56.2	16	21	12	5	2118
	Tapachula	56.0	23	29	21	6	168
	Tuxtla Gutiérrez	55.8	23	30	22	6	536
	Campeche	56.8	26	30	25	5	25
10	Ciudad del Carmen						
	Cozumel						
	Maxcanú	57.4	24	32	24	0	12
	Mérida	57.2	25	32	28	0	22
	Payo Obispo	57.0	30		25	0	4
	Progreso	57.0	25	30	23	0	14
	Valladolid	57.0	23	33	22	0	22

Lluvia en Estaciones Termopluviométricas.

Regiones	Estaciones	mm.
1	Altar	
	Ensenada	0
	Nacozari	
	Navojoa	0
	Ures	
2	Acaponeta	0
	Badiraguato	0
	Choix	0
	Mascota	0
	San Ignacio	0
	Tepic	0
	Topolobampo	0
	Huajuapan	20
3	Huetamo	0
	Iguala	15
	Tamazula	0
	Unión	Inap
4	Charcas	0
	La Flor	
	Nazas	0
	Parral	0
4	S. Juan de Gpe	
	Stgo. Papasquiaro	1
	Sombrerete	1
	Temósachic	0
	Tepehuanes	
5	Villa González	0
	S. José Iturbide	Inap
6	Tehuacán	
	Zamora	0
	Zitácuaro	0
7	Camargo, Tamps	15
	Linares	20
	Monclova	Inap
	Huauchinango	2
8	Teapa	30
	Tenosique	102
	Villa Hermosa	7
9	Cintalapa	4
	Matías Romero	10
	Tonalá	22
10	Champotón	Inap

PREVISION GENERAL

No habrá cambio notable de temperatura en ninguna región de la República. Las lluvias serán generales y abundantes en las regiones Norte y Media de la Vertiente del Golfo de México y en la Mesa Central. En el resto del País las lluvias serán aisladas. El ciclón que se encontraba ayer al Este de Tuxpan continuó moviéndose hacia el Noroeste situándose hoy al Sur-este y cerca de Tampico. El ciclón que se encontraba al Norte del extremo oriental de Cuba se desalojó hacia el Noroeste estando situado hoy cerca de Nassau.

Probabilidades para el Día y la Noche de Mañana

REGION 1
- No habrá cambio de temperatura.
- Cielo medio nublado.
- No habrá lluvias.
- Vientos moderados o algo fuertes del Noroeste

REGION 2
- No habrá cambio de temperatura.
- Cielo medio nublado.
- Lluvias aisladas.
- Vientos moderados del Noroeste.

REGION 3
- No habrá cambio de temperatura.
- Cielo nublado.
- Lluvias generales.
- Vientos moderados del Oeste.

REGION 4
- No habrá cambio de temperatura.
- Cielo medio nublado.
- Lluvias aisladas.

REGION 5
- No habrá cambio de temperatura.
- Cielo nublado.
- Lluvias generales.

REGION 6
- No habrá cambio de temperatura.
- Cielo nublado.
- Lluvias generales.

REGION 7
- No habrá cambio de temperatura.
- Cielo nublado.
- Lluvias generales.
- Vientos moderados del Noreste.

REGION 8
- No habrá cambio de temperatura.
- Cielo nublado.
- Lluvias generales.
- Vientos moderados del Este.

REGION 9
- No habrá cambio de temperatura.
- Cielo nublado.
- Lluvias generales.
- Vientos moderados del Sur.

REGION 10
- No habrá cambio de temperatura.
- Cielo medio nublado.
- Lluvias aisladas.
- Vientos moderados del Norte.

Zincografía de la Dirección de Estudios Geográficos y Climatológicos

SECRETARIA DE AGRICULTURA Y FOMENTO.

DIRECCION DE ESTUDIOS GEOGRAFICOS Y CLIMATOLOGICOS.

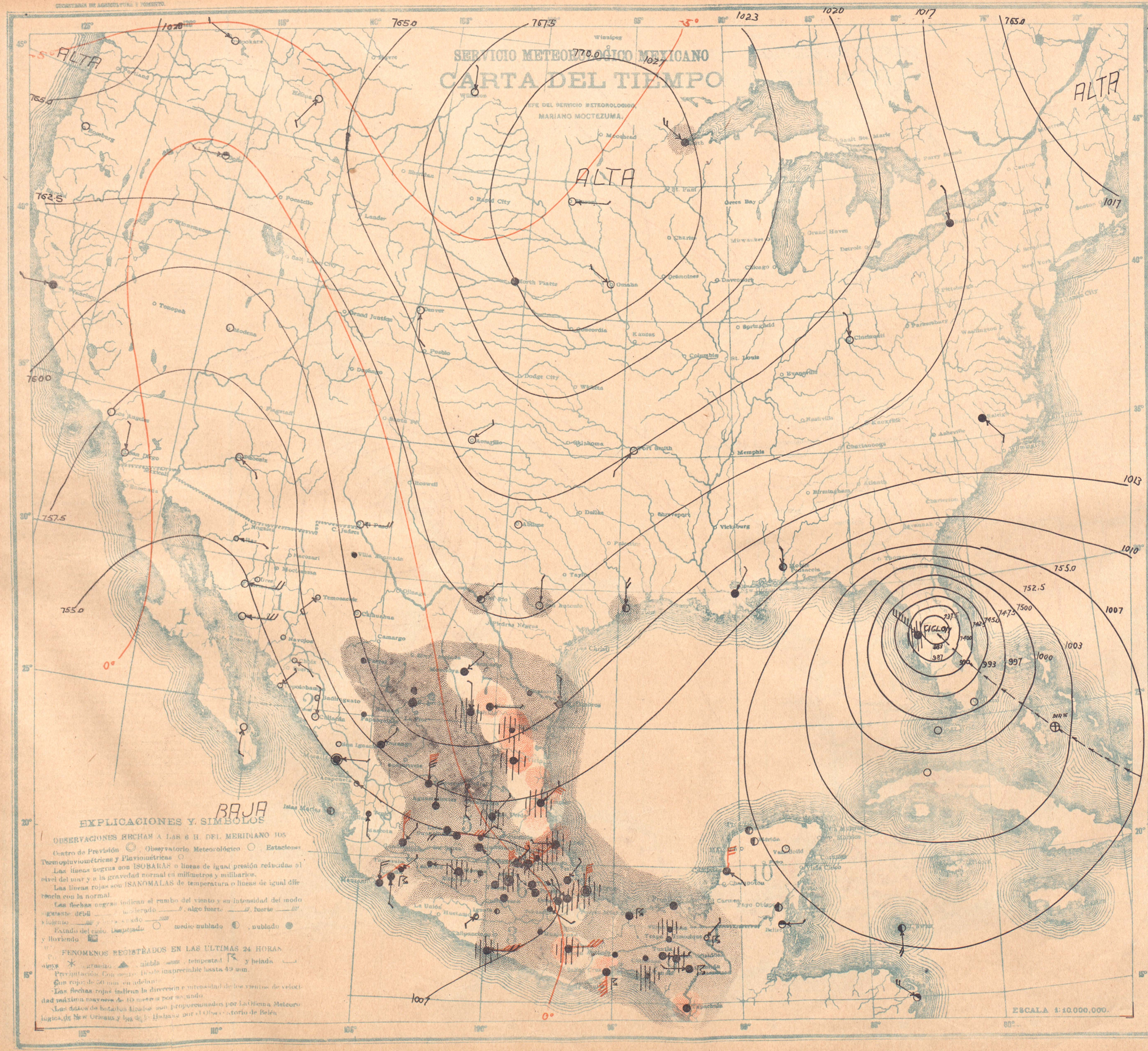

LUNES 17 DE SEPTIEMBRE DE 1928

Regiones	Estaciones	Presión al nivel del mar +700	Temperatura: Ambiente °	Máxima °	Mínima °	Lluvia en 24 h. mm.	Altura del barómetro
1	Guaymas						8
	Hermosillo	55.8	33		31	0	248
	La Paz	53.4	26	34	23	0	11
	Culiacán	53.2	24	40	24	0	53
2	Islas Marías	54.0	26	33	26	0	4
	Mazatlán	53.2	28	31	27	0	78
	San Blas						7
	Acapulco	55.0	25	34	24	36	3
3	Chilpancingo						1250
	Colima	55.0	22	33	21	12	498
	Manzanillo	54.2	25		25	30	4
	Oaxaca	55.5	16	26	16	50	1563
4	Ciudad Juárez						1137
	Ciudad Lerdo	60.5	20	28	19	Inap	1140
	Chihuahua	60.6	20	31	18	0	1423
	Durango	57.5	16	24	16	Inap	1886
5	Aguascalientes	57.0	15	24	15	6	1879
	Guadalajara	54.7	17	26	17	2	1575
	Guanajuato	55.5	15	24	13	1	2037
	León	55.2	18	26	17	0	1809
	Querétaro	57.5	16	23	16	Inap	1842
	San Luis Potosí						1877
6	Zacatecas	57.9	10	14	10	2	2612
	Cuernavaca	54.3	21	24	20	Inap	1540
	Morelia	54.5	16	22	15	2	1923
	Pachuca	54.8	12	14	11	45	2435
	Puebla	54.8	14	22	14	7	2150
	Tacubaya	54.5	13	20	12	3	2309
	Tlaxcala	54.7	14	20	12	4	2240
	Toluca	54.4	12		11	2	2675
7	Ciudad Victoria	59.2	21	26	20	55	
	Lampazos						317
	Matamoros	60.0	24	29	24	4	12
	Monterrey	60.7	21	23	20	58	528
	Saltillo	60.5	15	18	14	5	1609
	Tampico	58.0	22	25	22	163	18
	Córdoba	55.0	19	26	17	60	871
	Frontera	56.2	24	34	23	Inap	2
	Jalapa	55.3	17	22	17	23	1399
	Orizaba	54.9	18	23	18	26	1248
8	Puerto México						14
	Río Verde	57.5	18	24	18	9	987
	Tulancingo	54.8	12	17	11	24	2181
	Tuxpan	56.0	22	23	20	133	
	Veracruz	55.4	24	31	23	37	16
	Comitán	56.0	15	25	14	22	1635
	Salina Cruz	55.2	24	25	22	98	56
9	San Cristóbal						2118
	Tapachula	55.8	22	30	20	59	168
	Tuxtla Gutiérrez	56.0	22	30	22	13	536
	Campeche	57.0	26	29	25	0	25
10	Ciudad del Carmen						
	Cozumel						
	Maxcanú						12
	Mérida	56.8	26	30	24	0	22
	Payo Obispo	56.0	26	35	25	0	4
	Progreso	56.6	25	28	24	0	14
	Valladolid						22

* Lluvia en Estaciones Termopluviométricas.

Regiones	Estaciones	mm.
1	Altar	
	Ensenada	
	Nacozari	
	Navojoa	0
	Ures	
2	Acaponeta	0
	Badiraguato	
	Choix	
	Mascota	
	San Ignacio	
	Tepic	0
	Topolobampo	
	Huajuapan	
3	Huetamo	
	Iguala	2
	Tamazula	
	Unión	
	Charcas	
4	La Flor	
	Nazas	Inap
	Parral	Inap
4	S. Juan de Gpe	
	Stgo. Papasquiaro	0
	Sombrerete	
	Temósachic	6
	Tepehuanes	
5	Villa González	0
	S. José Iturbide	8
	Tehuacán	16
6	Zamora	5
	Zitácuaro	14
7	Camargo, Tamps	Inap
	Linares	52
	Monclova	10
	Huauchinango	67
8	Teapa	9
	Tenosique	10
	Villa Hermosa	19
	Cintalapa	10
9	Matías Romero	21
10	Tonalá	
	Champotón	

PREVISION GENERAL

No habrá cambio de temperatura en ninguna región de la República. Se registrarán lluvias generales en las porciones Norte y Media de la Vertiente del Golfo de México, en las Mesas Central y del Norte y en las regiones Media y Sur de la Vertiente del Pacífico. En la porción Sur del Golfo de California y porción de la costa al Sur del Cabo Corrientes habrá mal tiempo. El ciclón que se encontraba al Sureste de Tampico probablemente entró a tierra al Sur de dicho puerto. El ciclón tropical que estaba situado ayer cerca de Nassau siguió moviéndose hacia el Noreste encontrándose en la mañana de hoy al Norgeste y cerca de Tampa, Florida.

Probabilidades para el Día y la Noche de Mañana

REGION 1
No habrá cambio de temperatura.
Cielo medio nublado.
Lluvias aisladas.
Vientos moderados o algo fuertes del Noroeste

REGION 2
Descenso de temperatura.
Cielo nublado.
Lluvias generales. Temporal.
Vientos moderados o algo fuertes del Noroeste

REGION 3
No habrá cambio de temperatura.
Cielo nublado.
Lluvias generales.
Vientos fuertes del Sureste.

REGION 4
Descenso de temperatura.
Cielo nublado.
Lluvias generales.

REGION 5
No habrá cambio de temperatura.
Cielo nublado.
Lluvias generales.

REGION 6
No habrá cambio de temperatura.
Cielo nublado.
Lluvias generales.

REGION 7
No habrá cambio de temperatura.
Cielo nublado.
Lluvias generales.
Vientos moderados del Norte.

REGION 8
No habrá cambio de temperatura.
Cielo nublado.
Lluvias generales.
Vientos moderados del Norte.

REGION 9
No habrá cambio de temperatura.
Cielo nublado.
Lluvias aisladas.
Vientos débiles del Norte.

REGION 10
Descenso de temperatura.
Cielo medio nublado.
No habrá lluvias.
Vientos moderados o algo fuertes del Norte.

Litografía de la Dirección de Estudios Geográficos y Climatológicos

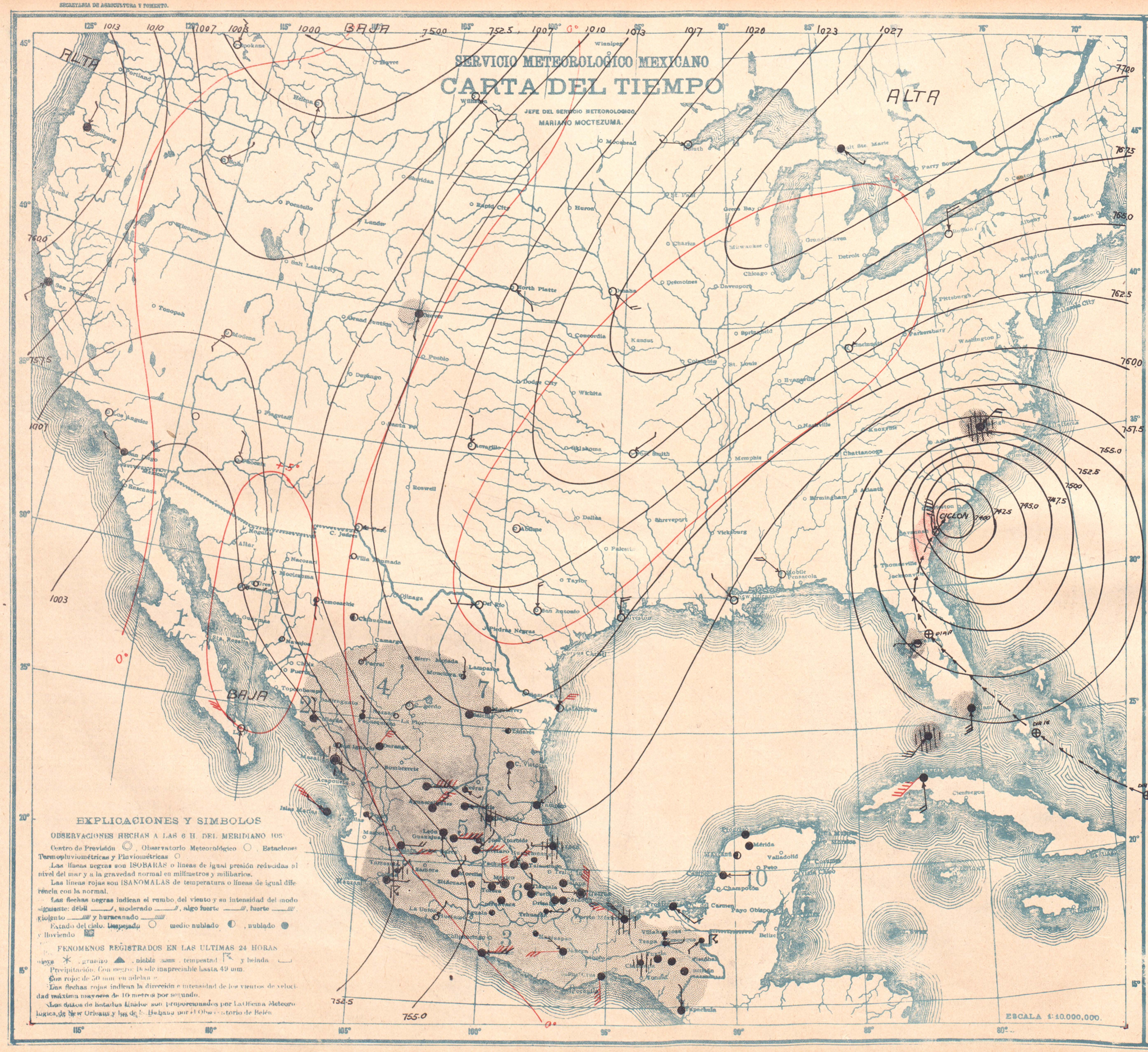

MARTES 18 DE SEPTIEMBRE DE 1928

Regiones	ESTACIONES	Presión al nivel del mar	Temperatura: Ambiente	Temperatura: Máxima de ayer	Temperatura: Mínima en las 24 h.	Lluvia en 24 h.	Altura del barómetro
		+700	°	°	°	mm.	
1	Guaymas						8
	Hermosillo	52.6	32		31	0	248
	La Paz	52.0	26	34	23	0	11
	Culiacán	51.8	26	41	25	inap	53
2	Islas Marías	53.2	29	33	26	0	4
	Mazatlán	51.4	30	31	29	inap	78
	San Blas						7
	Acapulco	56.2	25	29	23	49	3
	Chilpancingo						1250
3	Colima	51.8	22	30	21	16	498
	Manzanillo						4
	Oaxaca	56.6	16	21	15	10	1563
	Ciudad Juárez						1137
4	Ciudad Lerdo	58.6	16	25	16	4	1140
	Chihuahua	60.0	17	30	16	0	1423
	Durango	56 0	15	22	14	3	1886
	Aguascalientes	56.0	14	20	13	inap	1879
	Guadalajara	53.0	17	25	16	3	1575
	Guanajuato	55.5	14	19	11	inap	2037
5	León	55.0	16	22	15	inap	1809
	Querétaro	56.1	13	19	13	inap	1842
	San Luis Potosí	57.0	13	16	13	10	1877
	Zacatecas	56.8	7	11	7	2	2612
	Cuernavaca	56.1	19	23	19	20	1540
	Morelia	54.5	15	20	13	13	1923
	Pachuca	56.5	12	13	10	inap	2435
6	Puebla	56 6	13	20	12	37	2150
	Tacubaya	56 0	11	15	10	17	2309
	Tlaxcala	56.5	14	17	12	4	2240
	Toluca	55.5	11	17	9	10	2675
	Ciudad Victoria	58.2	22	26	20	28	
	Lampazos						317
7	Matamoros	59.4	23	30	22	0	12
	Monterrey	60 2	22	25	21	8	528
	Saltillo	60.0	14	19	13	1	1609
	Tampico	58.8	23	25	22	6	18
	Córdoba	56.9	19	26	17	9	871
	Frontera	57.2	24	26	24	0	2
	Jalapa	57.1	16	20	15	12	1399
	Orizaba	57 0	17	19	16	24	1248
8	Puerto México	57.2	23	28	20	22	14
	Río Verde	57.5	17	21	17	4	987
	Tulancingo	56.8	12	15	12	9	2181
	Tuxpan	57.4	22	26	21	22	
	Veracruz	57.0	23	29	22	48	16
	Comitán	57.0	16	25	14	inap	1635
	Salina Cruz	56.4	23	26	22	1	56
9	San Cristóbal	57.1	14	15	12	2	2118
	Tapachula	56.0	22	25	20	5	168
	Tuxtla Gutiérrez	57.0	22	26	22	0	536
	Campeche	57.8	27	29	26	0	25
	Ciudad del Carmen						
	Cozumel						
10	Maxcanú	57.0	24		28	0	12
	Mérida	56.8	26	32	24	0	22
	Payo Obispo						4
	Progreso	56.8	24	29	24	0	14
	Valladolid						22

Lluvia en Estaciones Termopluviométricas.

Regiones	Estaciones	mm.	Regiones	Estaciones	mm.
1	Altar		4	S. Juan de Gpe	
	Ensenada			Stgo. Papasquiaro	9
	Nacozari			Sombrerete	
	Navojoa	0		Temósachic	0
	Ures	0		Tepehuanes	
2	Acaponeta		5	Villa González	0
	Badiraguato		6	S. José Iturbide	inap
	Choix			Tehuacán	29
	Mascota			Zamora	
	San Ignacio	inap		Zitácuaro	19
	Tepic	0	7	Camargo, Tamps	0
	Topolobampo			Linares	30
	Huajuapan	20		Monclova	10
	Huetamo		8	Huauchinango	24
3	Iguala	46		Teapa	8
	Tamazula	29		Tenosique	18
	Unión	4		Villa Hermosa	10
	Charcas	3		Cintalapa	2
4	La Flor		9	Matías Romero	
	Nazas	1		Tonalá	
	Parral	inap	10	Champotón	

PREVISION GENERAL

La temperatura descenderá en la porción Noroeste de la República y no tendrá cambio en el resto. El tiempo mejorará en la Vertiente del Golfo de México, en la porción Sur de la del Pacífico y en la Mesa Central donde principiará a despejar. Las lluvias serán generales en las porciones Media y Norte de la Vertiente del Pacífico y la mayor parte de la Mesa del Norte. Habrá mal tiempo en la porción Sur del Golfo de California ocasionado por la depresión que se encuentra en el interior de la República y que probablemente se dirige a esa región. El ciclón de la Florida se encuentra al Este y cerca de Savannah, EE. UU. y se dirige hacia el Noreste.

Probabilidades para el Día y la Noche de Mañana

REGION 1
Descenso de temperatura.
Cielo nublado.
Lluvias generales. Temporal.
Vientos moderados del Noroeste.

REGION 2
Descenso de temperatura.
Cielo nublado.
Lluvias generales. Temporal.
Vientos moderados o algo fuertes del Sureste.

REGION 3
No habrá cambio de temperatura.
Cielo nublado.
Lluvias generales.
Vientos moderados del Este.

REGION 4
Descenso de temperatura.
Cielo nublado.
Lluvias generales.

REGION 5
No habrá cambio de temperatura.
Cielo nublado.
Lluvias generales.

REGION 6
No habrá cambio de temperatura.
Cielo medio nublado.
Lluvias generales.

REGION 7
No habrá cambio de temperatura.
Cielo medio nublado.
Lluvias aisladas.
Vientos débiles del Norte.

REGION 8
No habrá cambio de temperatura.
Cielo nublado.
Lluvias generales.
Vientos moderados del Noreste.

REGION 9
No habrá cambio de temperatura.
Cielo nublado.
Lluvias aisladas.
Vientos moderados del Norte.

REGION 10
No habrá cambio de temperatura.
Cielo nublado.
No habrá lluvias.
Vientos débiles del Norte.

Xilografía de la Dirección de Estudios Geográficos y Climatológicos

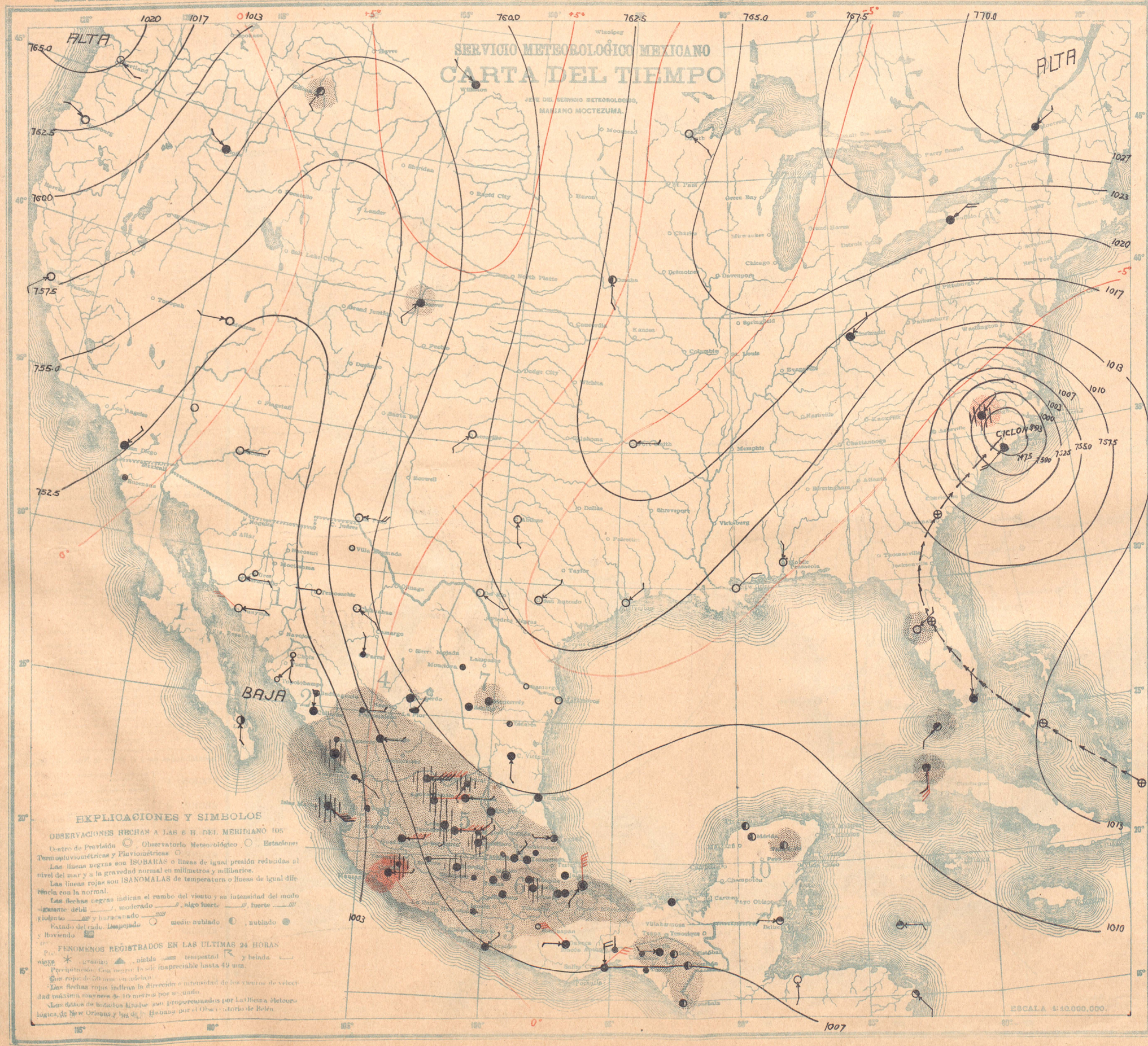

MIERCOLES 19 DE SEPTIEMBRE DE 1928

Regiones	ESTACIONES	Presión al nivel del mar	Temperatura Ambiente	Temperatura Máxima de ayer	Temperatura Mínima en últimas 24 h.	Lluvia en 24 h.	Altura del barómetro
		+700	°	°	°	mm.	
1	Guaymas	51.8	28	40	28	0	8
	Hermosillo	51.4	30		28	0	248
	La Paz	51.0	27		24	0	11
	Culiacán	51.0	26		25	0	53
2	Islas Marías	51.8	28	36	25	Inap	4
	Mazatlán	50.6	29	33	29	Inap	78
	San Blas						7
	Acapulco	56.2	25	29	24	2	3
3	Chilpancingo						1250
	Colima	54.8	20	23	19	174	498
	Manzanillo						4
	Oaxaca	56.0	15	24	14	0	1563
4	Ciudad Juárez						1137
	Ciudad Lerdo	56.9	19	25	19	0	1140
	Chihuahua	57.2	18	30	16	0	1423
	Durango	55.0	15	18	14	Inap	1886
	Aguascalientes	56.3	14	17	13	14	1879
5	Guadalajara	55.0	15	18	15	5	1575
	Guanajuato	56.4	14	15	13	7	2037
	León	56.3	15	19	14	10	1809
	Querétaro	56.6	14	17	14		1842
	San Luis Potosí	57.0	13		12	23	1877
	Zacatecas	56.5	9	10	8	17	2612
6	Cuernavaca	56.8	19	22	19	5	1540
	Morelia	56.0	14	17	13	10	1923
	Pachuca	57.1	12	21	11	Inap	2435
	Puebla	57.0	14	20	13	6	2150
	Tacubaya	57.0	12	17	11	5	2309
	Tlaxcala	57.0	13	19	13	1	2240
	Toluca	56.9	11	15	9	7	2675
7	Ciudad Victoria	58.2	21	28	21	0	
	Lampazos						317
	Matamoros	59.0	22	33	21	0	12
	Monterrey	58.6	21	28	21	0	528
	Saltillo	58.0	14	21	13	0	1609
	Tampico	58.6	23	28	23	0	18
	Córdoba	57.0	19	20	17	Inap	871
	Frontera	57.2	24	31	23	0	2
	Jalapa	57.0	16	23	16	0	1399
	Orizaba	57.0	18	23	18	1	1248
8	Puerto México						14
	Río Verde	57.0	18	20	18	10	987
	Tulancingo	57.0	13	18	12	1	2181
	Tuxpan						
	Veracruz	56.8	26	30	24	Inap	16
	Comitán	55.0	15	23	13	9	1635
	Salina Cruz	55.6	24	29	23	0	56
9	San Cristóbal	55.5	16	18	13	7	2118
	Tapachula	54.6	22	29	20	3	168
	Tuxtla Gutiérrez	55.6	22	25	21	Inap	536
	Campeche						25
	Ciudad del Carmen						
	Cozumel						
10	Maxcanú						12
	Mérida	56.4	26	33	24	0	22
	Payo Obispo						4
	Progreso	57.4	26	28	25	0	14
	Valladolid	58.8	23	34	22	Inap	22

Lluvia en Estaciones Termopluviométricas.

Regiones	Estaciones	mm.	Regiones	Estaciones	mm.
1	Altar		4	S. Juan de Gpe.	
	Ensenada			Stgo. Papasquiaro	Inap
	Nacozari			Sombrerete	
	Navojoa	0		Temósachic	
	Ures			Tepehuanes	
2	Acaponeta	Inap	5	Villa González	6
	Badiraguato			S. José Iturbide	11
	Choix		6	Tehuacán	
	Mascota			Zamora	
	San Ignacio	0	7	Zitácuaro	16
	Tepic	15		Camargo, Tamps.	0
	Topolobampo	0		Linares	
3	Huajuapan	29		Mouciova	0
	Huetamo		8	Huauchinango	1
	Iguala			Teapa	
	Tamazula	59		Tenosique	
	Unión			Villa Hermosa	
4	Charcas	2	9	Cintalapa	1
	La Flor			Matías Romero	
	Nazas	Inap		Tonalá	0
	Parral	0	10	Champotón	

PREVISION GENERAL

La temperatura descenderá en el extremo noroeste de la República y no tendrá cambio en el resto. Se registrarán lluvias generales en las porciones norte y media de la Vertiente del Pacífico, y en la mayor parte de las mesas Central y del Norte. En el resto del país las lluvias serán aisladas. Al suroeste y cerca de las Islas Marías, parece encontrase la depresión tropical que estaba situada ayer en el interior de la República.

Probabilidades para el Día y la Noche de Mañana

REGION 1
Descenso de temperatura.
Cielo nublado.
Lluvias generales. Temporal.
Vientos moderados o algo fuertes del Sur.

REGION 2
Descenso de temperatura.
Cielo nublado.
Lluvias generales. Temporal.
Vientos moderados o algo fuertes del Sureste.

REGION 3
No habrá cambio de temperatura.
Cielo nublado.
Lluvias aisladas.
Vientos moderados del Oeste.

REGION 4
No habrá cambio de temperatura.
Cielo nublado.
Lluvias generales.

REGION 5
Ascenso de temperatura.
Cielo nublado.
Lluvias generales.

REGION 6
No habrá cambio de temperatura.
Cielo medio nublado.
Lluvias aisladas.

REGION 7
No habrá cambio de temperatura.
Cielo medio nublado.
Lluvias aisladas.
Vientos débiles del Este.

REGION 8
Ascenso de temperatura.
Cielo nublado.
Lluvias aisladas.
Vientos moderados del Noreste.

REGION 9
No habrá cambio de temperatura.
Cielo nublado.
Lluvias aisladas.
Vientos moderados del Noreste.

REGION 10
Ascenso de temperatura.
Cielo medio nublado.
Lluvias aisladas.
Vientos débiles del Noreste.

Xilografía de la Dirección de Estudios Geográficos y Climatológicos

JUEVES 20 DE SEPTIEMBRE DE 1928

Regiones	Estaciones	Presión a nivel del mar +700	Temperatura Ambiente °	Máxima en 24 h. °	Mínima en 24 h. °	Lluvia en 24 h. mm.	Altura del barómetro
1	Guaymas	51.6	29	38	29	0	8
	Hermosillo	52.0	27		26	0	248
	La Paz						11
	Culiacán	51.0	26	40	25	0	53
2	Islas Marías						4
	Mazatlán	50.4	27	31	27	Inap	78
	San Blas						7
	Acapulco	56.6	26	31	25	Inap	3
	Chilpancingo						1250
3	Colima	55.0	20	22	19	71	498
	Manzanillo						4
	Oaxaca	56.0	15	26	14	0	1563
	Ciudad Juárez						1137
4	Ciudad Lerdo	55.7	19	25	19	0	1140
	Chihuahua	55.2	17	28	16	0	1423
	Durango	54.5	14	19	14	2	1886
	Aguascalientes	56.1	16	18	14	5	1879
	Guadalajara	55.2	15	19	14	10	1575
	Guanajuato	55.5	14	18	14	13	2037
5	León	55.8	15	20	14	13	1809
	Querétaro	56.1	15	17	14	6	1842
	San Luis Potosí	56.6	13	16	12	18	1877
	Zacatecas	56.0	10	10	9	8	2612
	Cuernavaca	56.0	19	24	19	0	1540
	Morelia	56.6	15	17	13	7	1923
6	Pachuca	56.2	12	16	11	Inap	2435
	Puebla	56.5	12	20	11	25	2150
	Tacubaya	56.6	13	19	11	12	2309
	Tlaxcala	56.4	12	20	11	14	2240
	Toluca	56.4	11	17	9	5	2675
	Ciudad Victoria	57.0	21	27	20	1	
	Lampazos	57.0	20	34	17	0	317
7	Matamoros	58.2	21	32	21	0	12
	Monterrey	57.0	21	28	21	0	528
	Saltillo	56.8	15	20	15	0	1609
	Tampico						18
	Córdoba	56.8	20	26	18	Inap	871
	Frontera	57.2	24	33	23	1	2
	Jalapa	56.9	16	23	15	14	1399
	Orizaba	56.7	16	23	16	9	1248
8	Puerto México						14
	Río Verde	56.8	17	22	16	3	987
	Tulancingo	56.4	12	18	11	1	2181
	Tuxpan	57.0	23	30	21	Inap	
	Veracruz	56.8	27	31	25	0	16
	Comitán	56.3	15	25	13	5	1635
	Salina Cruz	55.6	25	30	24	0	56
9	San Cristóbal	56.0	14	20	12	1	2118
	Tapachula	55.2	22	29	19	73	168
	Tuxtla Gutiérrez	56.1	22	27	22	Inap	536
	Campeche						25
	Ciudad del Carmen						
	Cozumel						
10	Maxcanú						12
	Mérida	58.8	26	32	25	40	22
	Payo Obispo						4
	Progreso	58.6	25	29	25	Inap	14
	Valladolid	59.0	24	31	23	Inap	22

Lluvia en Estaciones Termopluviométricas.

Regiones	Estaciones	mm.	Regiones	Estaciones	mm.
1	Altar		4	S. Juan de Gpe	
	Ensenada			Stgo. Papasquiaro	1
	Nacozari			Sombrerete	
	Navojoa	0		Temósachic	0
	Ures	0		Tepehuanes	
2	Acaponeta			Villa González	0
	Badiraguato	Inap	5	S. José Iturbide	7
	Choix			Tehuacán	0
	Mascota		6	Zamora	
	San Ignacio	0		Zitácuaro	1
	Tepic	4	7	Camargo, Tamps	0
	Topolobampo	0		Linares	6
3	Huajuapan			Monclova	0
	Huetamo		8	Huauchinango	3
	Iguala			Teapa	138
	Tamazula			Tenosique	6
	Unión			Villa Hermosa	12
4	Charcas	6	9	Cintalapa	2
	La Flor			Matías Romero	1
	Nazas	Inap	10	Tonalá	
	Parral	0		Champotón	

PREVISION GENERAL

La temperatura descenderá en el extremo noroeste de la República y no tendrá cambio en el resto. Las lluvias serán generales en las porciones norte y media de la Vertiente del Pacífico y en la mayor parte de las Mesas Central y del Norte. En el resto del país las lluvias serán aisladas. Al oeste de las Islas Marías probablemente se encuentra la perturbación ciclónica que ocasionó mal tiempo a la altura del Cabo Corrientes.

Probabilidades para el Día y la Noche de Mañana

REGION 1
- Descenso de temperatura.
- Cielo nublado.
- Lluvias generales.
- Vientos moderados o algo fuertes del Sur.

REGION 2
- Descenso de temperatura.
- Cielo nublado.
- Lluvias generales. Temporal.
- Vientos moderados o algo fuertes del Sur.

REGION 3
- No habrá cambio de temperatura.
- Cielo nublado.
- Lluvias aisladas.
- Vientos moderados del Oeste.

REGION 4
- No habrá cambio de temperatura.
- Cielo nublado.
- Lluvias generales.

REGION 5
- Ascenso de temperatura.
- Cielo medio nublado.
- Lluvias generales.

REGION 6
- Ascenso de temperatura.
- Cielo medio nublado.
- Lluvias generales.

REGION 7
- Ascenso de temperatura.
- Cielo medio nublado.
- No habrá lluvias.
- Vientos débiles del Este.

REGION 8
- No habrá cambio de temperatura.
- Cielo medio nublado.
- Lluvias aisladas.
- Vientos moderados del Noreste.

REGION 9
- No habrá cambio de temperatura.
- Cielo nublado.
- Lluvias aisladas.
- Vientos moderados del Norte.

REGION 10
- No habrá cambio de temperatura.
- Cielo nublado.
- Lluvias aisladas.
- Vientos moderados del Este.

Xilografía de la Dirección de Estudios Geográficos y Climatológicos

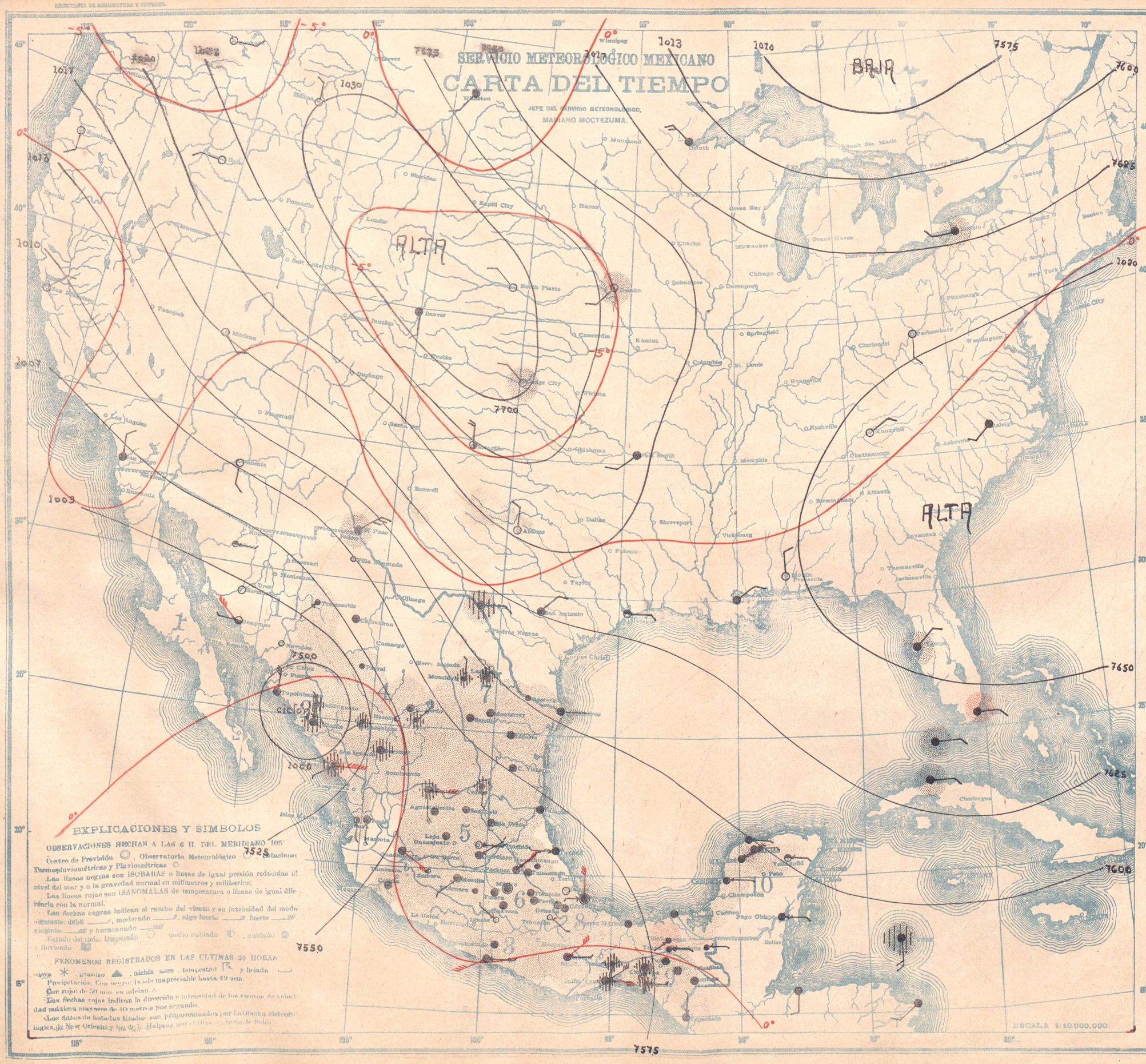

VIERNES 21 DE SEPTIEMBRE DE 1928

Regiones	ESTACIONES	Presión al nivel del mar +700	Temperatura Ambiente °	Máxima de ayer °	Mínima en últimas 24 h. °	Lluvia en 24 h. mm.	Altura del barómetro
1	Guaymas	51.2	28	37	28	0	8
	Hermosillo	51.4	28		28	0	248
	La Paz						11
2	Culiacán	48.2	24	39	23	15	53
	Islas Marías						4
	Mazatlán	52.6	24	37	22	180	78
	San Blas						7
	Acapulco	56.2	25	32	23	24	3
3	Chilpancingo						1250
	Colima	56.4	21	26	20	1	498
	Manzanillo						4
	Oaxaca	56.5	16	26	14	1	1563
4	Ciudad Juárez						1137
	Ciudad Lerdo	55.2	18	24	17	11	1140
	Chihuahua	56.0	17	29	16	0	1423
	Durango	53.0	15	20	15	5	1886
	Aguascalientes	55.5	16	21	15	10	1879
	Guadalajara	55.0	16	22	15	Inap	1575
	Guanajuato	56.5	16	22	15	Inap	2037
5	León	56.9	16	22	15	Inap	1809
	Querétaro	56.6	16	23	15	12	1842
	San Luis Potosí						1877
	Zacatecas	55.5	11	12	11	1	2612
	Cuernavaca	56.6	20	24	19	4	1540
	Morelia	56.6	15	19	14	0	1923
6	Pachuca	57.0	13	19	12	Inap	2435
	Puebla	56.9	14	23	13	2	2150
	Tacubaya	56.8	11	24	10	0	2309
	Tlaxcala						2240
	Toluca	56.7	11	17	9	0	2675
	Ciudad Victoria	57.5	21	28	21	6	
	Lampazos	59.6	22	32	19	4	317
7	Matamoros	58.0	24	33	24	10	12
	Monterrey	57.8	20	24	20	9	528
	Saltillo	57.6	15	19	15	3	1609
	Tampico	57.6	24	30	24	1	18
	Córdoba	56.9	20	27	17	4	871
	Frontera	58.0	25	35	24	7	2
	Jalapa	57.2	17	25	16	0	1399
	Orizaba	57.0	17	24	16	9	1248
8	Puerto México						14
	Río Verde	57.0	19	22	19	7	987
	Tulancingo	57.0	13	21	12	4	2181
	Tuxpan	57.5	24	30	23	0	
	Veracruz	57.0	25	32	24	25	16
	Comitán	58.0	15	26	13	8	1635
	Salina Cruz	56.0	24	30	22	25	56
9	San Cristóbal	57.8	15	20	12	34	2118
	Tapachula	58.8	22	27	20	3	168
	Tuxtla Gutiérrez	57.6	23	31	22	6	536
	Campeche						25
	Ciudad del Carmen						
	Cozumel						
10	Maxcanú						12
	Mérida	59.2	26	34	25	Inap	22
	Payo Obispo						4
	Progreso	59.2	27	31	25	2	14
	Valladolid	60.0	24	32	24	Inap	22

Lluvia en Estaciones Termopluviométricas.

REGIONES		mm.	REGIONES		mm.
1	Altar	0	4	S. Juan de Gpe.	
	Ensenada			Stgo. Papasquiaro	
	Nacozari			Sombrerete	
	Navojoa	0		Temósachic	
	Ures			Tepehuanes	
2	Acaponeta		5	Villa González	6
	Badiraguato			S. José Iturbide	
	Choix			Tehuacán	0
	Mascota		6	Zamora	
	San Ignacio			Zitácuaro	
	Tepic		7	Camargo, Tamps.	20
	Topolobampo			Linares	3
3	Huajuapan		8	Monclova	11
	Huetamo			Huauchinango	24
	Iguala			Teapa	22
	Tamazula			Tenosique	0
	Unión			Villa Hermosa	78
4	Charcas		9	Cintalapa	13
	La Flor			Matías Romero	
	Nazas	8	10	Tonalá	
	Parral			Champotón	

PREVISION GENERAL

La temperatura descenderá en la Vertiente del Golfo de México y en la porción norte de la Vertiente del Pacífico. En la Mesa del Norte también se registrará descenso. Se registrarán lluvias generales en toda la República, especialmente en la Mesa del norte donde serán muy abundantes. El ciclón que se encontraba ayer al oeste de las Islas Marías recurvó dirigiéndose hacia el noreste, habiendo entrado a tierra en las primeras horas de hoy al norte de Mazatlán. Nueva perturbación ciclónica se encuentra en el Golfo de Tehuantepec y se dirige hacia el oeste.

Probabilidades para el Día y la Noche de Mañana

REGION 1	Descenso de temperatura. Cielo nublado. Lluvias aisladas. Vientos moderados del Noroeste.
REGION 2	Descenso de temperatura. Cielo nublado. Lluvias generales. Vientos moderados del Oeste.
REGION 3	Descenso de temperatura. Cielo nublado. Lluvias generales. Temporal. Vientos moderados o algo fuertes del Este.
REGION 4	Descenso de temperatura. Cielo nublado. Lluvias generales. Temporal.
REGION 5	Descenso de temperatura. Cielo nublado. Lluvias generales.
REGION 6	Descenso de temperatura. Cielo nublado. Lluvias generales.
REGION 7	Descenso de temperatura. Cielo nublado. Lluvias generales. Vientos moderados del Norte.
REGION 8	Descenso de temperatura. Cielo nublado. Lluvias generales. Vientos moderados o algo fuertes del Norte.
REGION 9	Ascenso de temperatura. Cielo nublado. Lluvias generales. Temporal. Vientos moderados o algo fuertes del Sureste.
REGION 10	No habrá cambio de temperatura. Cielo medio nublado. Lluvias aisladas. Vientos moderados o algo fuertes del Norte.

Litografía de la Dirección de Estudios Geográficos y Climatológicos.

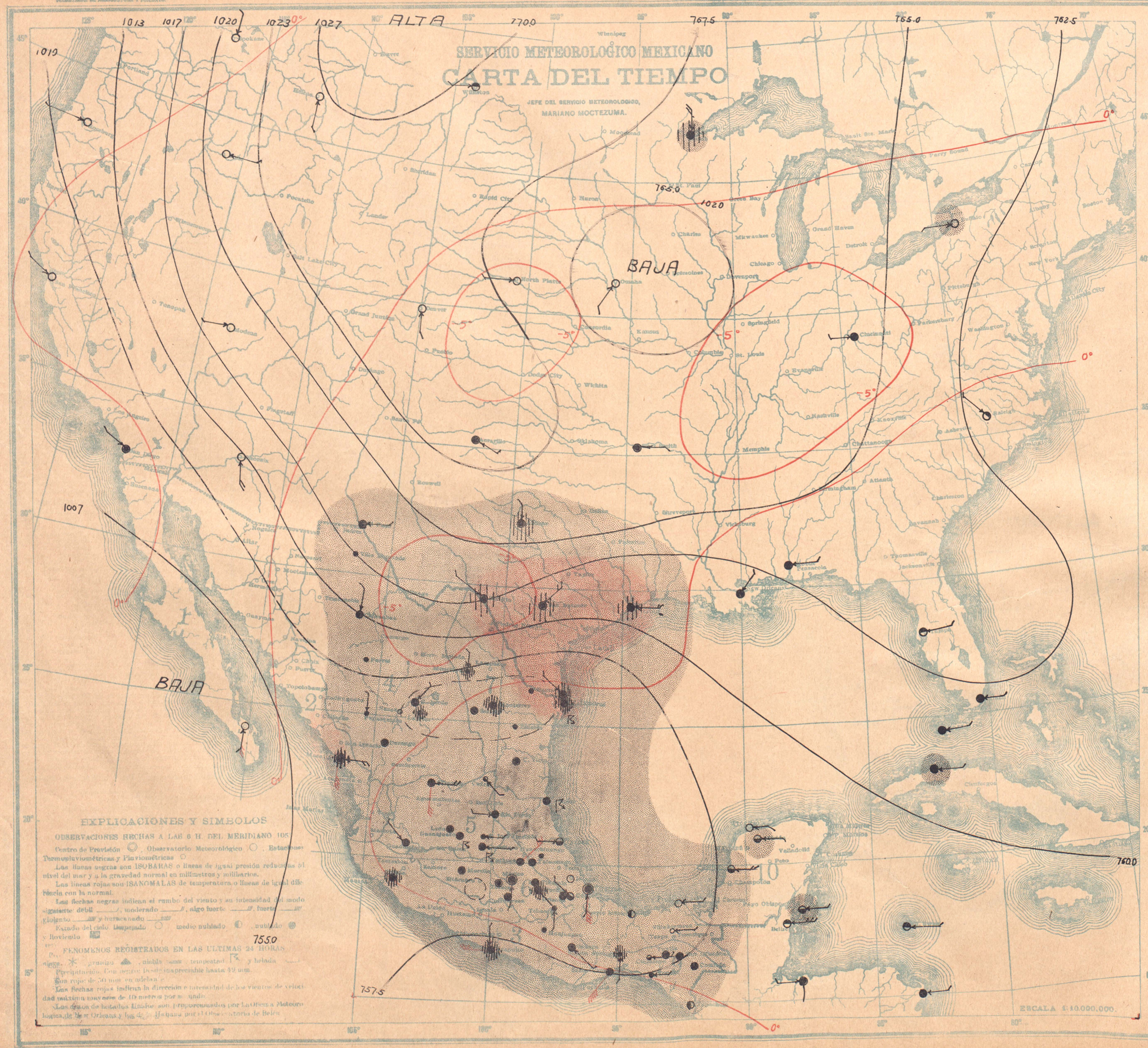

SABADO 22 DE SEPTIEMBRE DE 1928

Regiones	ESTACIONES	Presión al nivel del mar	Temperatura Ambiente	Temperatura Máxima de ayer	Temperatura Mínima en últimas 8 h.	Lluvia en 8 h.	Altura del barómetro
		+700	°	°	°	mm.	
1	Guaymas						8
	Hermosillo						248
	La Paz	54.6	26	34	23	0	11
	Culiacán						53
2	Islas Marías						4
	Mazatlán	56.2	23	34	23	98	78
	San Blas						7
	Acapulco	58.4	23	28	22	154	3
3	Chilpancingo						1250
	Colima	56.4	22	28	21	20	498
	Manzanillo						4
	Oaxaca	57.0	16	24	15	6	1563
4	Ciudad Juárez						1137
	Ciudad Lerdo	55.3	16	21	16	1	1140
	Chihuahua	59.9	12	21	10	27	1423
	Durango	56.8	15	19	14	2	1886
5	Aguascalientes						1879
	Guadalajara	56.3	17	24	17	4	1575
	Guanajuato	56.0	16	25	15	35	2037
	León	56.0	16	27	15	25	1809
	Querétaro	56.2	16	24	16	3	1842
	San Luis Potosí						1877
	Zacatecas	55.8	11	14	11	18	2612
6	Cuernavaca	56.9	20	23	20	15	1540
	Morelia	56.0	16		16	4	1923
	Pachuca	56.3	13	21	13	5	2435
	Puebla	56.4	23	14	22	22	2150
	Tacubaya	56.7	13	23	13	Inap	2309
	Tlaxcala	56.1	15	23	13	3	2240
	Toluca	56.5	11	18	9	0	2675
7	Ciudad Victoria	56.9	22	29	22	9	
	Lampazos						317
	Matamoros	57.0	24	28	23	50	12
	Monterrey	57.7	19	25	18	33	528
	Saltillo	57.1	15	19	15	4	1609
	Tampico	56.2	25	30	25	13	18
8	Córdoba	56.0	21	27	17	29	871
	Frontera	58.0	25	23	23	Inap	2
	Jalapa	56.1	18	24	16	23	1399
	Orizaba	55.9	20	24	18	7	1248
	Puerto México	56.4	25	30	22	Inap	14
	Río Verde	56.1	19	25	19	Inap	987
	Tulancingo	55.9	15	23	13	3	2181
	Tuxpan	54.8	25	33	23	0	
	Veracruz	55.6	25	31	23	19	16
9	Comitán	57.9	15	25	13	8	1635
	Salina Cruz	57.4	24	26	23	2	56
	San Cristóbal	57.6	13		11	5	2118
	Tapachula	58.4	22	29	20	6	168
	Tuxtla Gutiérrez	57.5	22	29	22	Inap	536
	Campeche	57.6	26	31	25	2	25
10	Ciudad del Carmen						
	Cozumel						
	Maxcanú						12
	Mérida	60.2	26	33	25	Inap	22
	Payo Obispo	59.4	29	35	23	17	4
	Progreso	59.2	26	33	25	0	14
	Valladolid						22

Lluvia en Estaciones Termopluviométricas.

Regiones		mm.	Regiones		mm.
1	Altar		4	S. Juan de Gpe	
	Ensenada			Stgo. Papasquiaro	3
	Nacozari			Sombrerete	
	Navojoa			Temósachic	
	Ures			Tepehuanes	
2	Acaponeta		5	Villa González	3
	Badiraguato			S. José Iturbide	0
	Choix		6	Tehuacán	17
	Mascota			Zamora	
	San Ignacio			Zitácuaro	
	Tepic		7	Camargo, Tamps	50
	Topolobampo			Linares	3
3	Huajuapan	10		Monclova	18
	Huetamo			Huauchinango	8
	Iguala		8	Teapa	
	Tamazula			Tenosique	
	Unión			Villa Hermosa	1
4	Charcas	1	9	Cintalapa	5
	La Flor	5		Matías Romero	2
	Nazas	1		Tonalá	6
	Parral	20	10	Champotón	

PREVISION GENERAL

La temperatura descenderá en la Mesa Central y en la porción noreste de la República. Es probable que sople NORTE algo fuerte en el Golfo de México. Las lluvias disminuirán en la porción occidental del país y serán generales, pero con tendencia a disminuir en el centro. La perturbación ciclónica que estaba ayer en el Golfo de Tehuantepec entró a tierra cerca de Puerto Angel y se dirige hacia el noroeste en el interior de la República. Su intensidad es débil. El ciclón que tomó tierra al norte de Mazatlán atravesó aparentemente la Mesa del Norte, encontrándose esta mañana en el Estado de Texas, EE. UU.

Probabilidades para el Día y la Noche de Mañana

REGION 1
No habrá cambio de temperatura.
Cielo medio nublado.
No habrá lluvias.
Vientos moderados del Noroeste.

REGION 2
Ascenso de temperatura.
Cielo medio nublado.
Lluvias aisladas.
Vientos moderados del Noroeste.

REGION 3
No habrá cambio de temperatura.
Cielo medio nublado.
Lluvias aisladas.
Vientos moderados o algo fuertes del Noroeste

REGION 4
Descenso de temperatura.
Cielo medio nublado.
Lluvias aisladas.

REGION 5
Descenso de temperatura.
Cielo nublado.
Lluvias generales.

REGION 6
Descenso de temperatura.
Cielo nublado.
Lluvias generales.

REGION 7
Descenso de temperatura.
Cielo nublado.
Lluvias generales.
Vientos fuertes del Norte.

REGION 8
Descenso de temperatura.
Cielo nublado.
Lluvias generales.
Vientos fuertes del Norte.

REGION 9
No habrá cambio de temperatura.
Cielo medio nublado.
Lluvias aisladas.
Vientos moderados o algo fuertes del Norte.

REGION 10
No habrá cambio de temperatura.
Cielo medio nublado.
Lluvias aisladas.
Vientos moderados del Noroeste.

Zincografía de la Dirección de Estudios Geográficos y Climatológicos

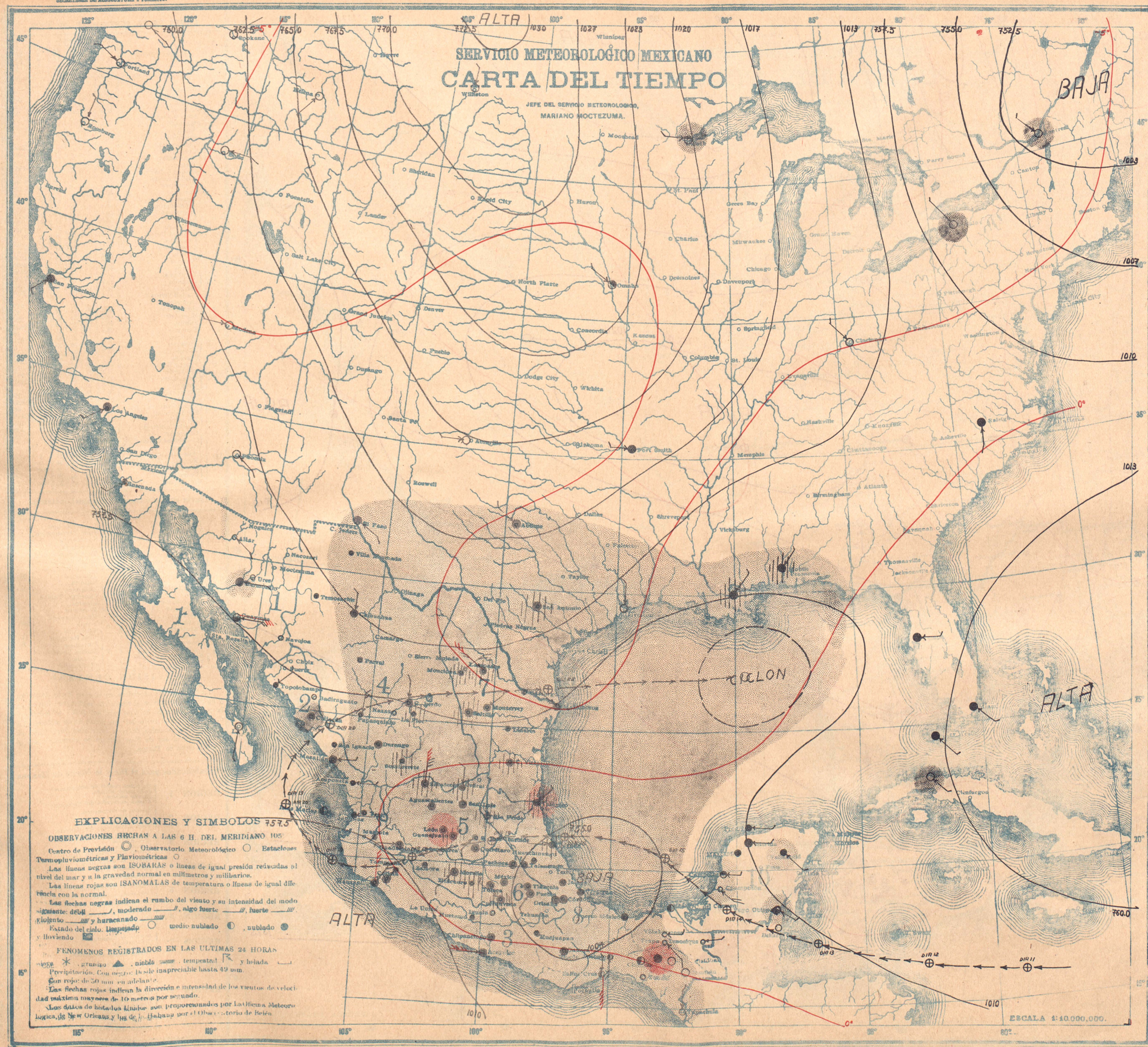

DOMINGO 23 DE SEPTIEMBRE DE 1928

Regiones	ESTACIONES	Presión al nivel del mar	Temperatura Ambiente	Máxima de ayer	Mínima en la madrugada	Lluvia en 24 h.	Altura del barómetro
		+700	°	°	°	mm.	
1	Guaymas	56.2	26		25	0	8
	Hermosillo	56.4	26		25	Inap	248
	La Paz	55.8	26	34	22	0	11
	Culiacán	55.6	24	27	22	14	53
2	Islas Marías	56.4	23	30	21	5	4
	Mazatlán	55.8	24	26	23	13	78
	San Blas						7
	Acapulco	57.2	23	26	22	23	3
3	Chilpancingo	57.0	17	21	17	3	1250
	Colima	57.8	20	24	19	10	498
	Manzanillo	57.6	24	31	23	28	4
	Oaxaca	54.9	16	25	15	8	1563
4	Ciudad Juárez						1137
	Ciudad Lerdo	57.7	15	19	14	10	1140
	Chihuahua	59.7	12	15	11	1	1423
	Durango	56.2	13	20	13	17	1886
	Aguascalientes	55.8	16	23	15	2	1870
	Guadalajara	57.4	16	21	16	16	1575
5	Guanajuato	55.5	15	20	14	26	2037
	León	55.3	16	25	15	54	1809
	Querétaro	55.8	16	23	16	4	1842
	San Luis Potosí	56.0	15	23	14	22	1877
	Zacatecas	56.0	11	15	11	27	2612
	Cuernavaca	56.0	19	22	18	10	1540
	Morelia	57.0	15	20	14	8	1923
6	Pachuca	55.2	13	19	12	29	2435
	Puebla	54.8	13	19	12	9	2150
	Tacubaya	56.0	12	23	11	5	2309
	Tlaxcala	54.6	13	18	12	6	2240
	Toluca	55.2	11	18	10	12	2675
7	Ciudad Victoria	56.8	19	28	18	14	
	Lampazos	58.8	17	20	14	3	317
	Matamoros	57.6	19	28	19	22	12
	Monterrey	58.0	18	22	18	1	528
	Saltillo	57.5	11	19	11	8	1609
	Tampico	56.2	22	28	22	58	18
	Córdoba	54.1	19	26	18	5	871
	Frontera	56.0	25	36	24	0	2
	Jalapa	54.1	19	24	17	13	1399
	Orizaba	54.0	18	23	17	9	1248
8	Puerto México	54.8	26	30	23	1	14
	Río Verde	55.5	20	28	19	18	987
	Tulancingo	55.0	15	22	13	33	2181
	Tuxpan	55.0	24	30	23	3	
	Veracruz	54.2	25	31	24	1	16
	Comitán	56.0	15	25	13	3	1635
9	Salina Cruz	55.2	24	28	23	Inap	56
	San Cristóbal	56.0	14	19	11	4	2118
	Tapachula	56.2	22	28	20	3	168
	Tuxtla Gutiérrez	55.9	22	28	22	53	536
	Campeche	57.2	27	31	24	2	25
	Ciudad del Carmen						
10	Cozumel						
	Maxcanú	57.4	24	35	24	0	12
	Mérida	57.5	25	33	24	0	22
	Payo Obispo	57.0	28	33	26	0	4
	Progreso	57.6	25	33	24	0	14
	Valladolid	59.4	24	83	22	Inap	22

Lluvia en Estaciones Termopluviométricas.

Regiones		mm.	Regiones		mm.
1	Altar	0	4	S. Juan de Gpe	
	Ensenada	0		Stgo. Papasquiaro	6
	Nacozari			Sombrerete	14
	Navojoa	0		Temósachic	0
	Ures	0		Tepehuanes	
2	Acaponeta	39	5	Villa González	1
	Badiraguato	0		S. José Iturbide	
	Choix		6	Tehuacán	
	Mascota			Zamora	
	San Ignacio	0		Zitácuaro	21
	Tepic		7	Camargo, Tamps.	
	Topolobampo	0		Linares	
3	Huajuapan			Monclova	
	Huetamo	1		Huauchinango	
	Iguala		8	Teapa	2
	Tamazula	31		Tenosique	0
	Unión			Villa Hermosa	0
	Charcas		9	Cintalapa	
4	La Flor	4		Matías Romero	
	Nazas	6	10	Tonalá	
	Parral			Champotón	Inap

PREVISION GENERAL

La temperatura descenderá en la mayor parte de la República. Dominará buen tiempo en el extremo norte del país y disminuirán las lluvias en el interior de él, aunque serán generales. En la Vertiente del Golfo de México continuará el temporal, y soplará NORTE fuerte en el Golfo. La perturbación ciclónica que ocasionó mal tiempo en la porción norte del Golfo de México se desalojó hacia el este, estando situada al sur de New Orleans y habiendo perdido gran parte de intensidad. El ciclón que entró a tierra cerca de Puerto Angel, recurvó en el interior del país, encontrándose cerca de Veracruz y se dirige hacia el noreste.

Probabilidades para el Día y la Noche de Mañana

REGION 1
No habrá cambio de temperatura.
Cielo medio nublado.
Lluvias aisladas.
Vientos moderados del Noroeste.

REGION 2
No habrá cambio de temperatura.
Cielo nublado.
Lluvias generales.
Vientos moderados del Noroeste.

REGION 3
Ascenso de temperatura.
Cielo nublado.
Lluvias generales.
Vientos moderados del Oeste.

REGION 4
Descenso de temperatura.
Cielo nublado.
Lluvias aisladas.

REGION 5
Descenso de temperatura.
Cielo nublado.
Lluvias generales.

REGION 6
Descenso de temperatura.
Cielo nublado.
Lluvias generales.

REGION 7
Descenso de temperatura.
Cielo nublado.
Lluvias generales.
Vientos moderados o algo fuertes del Norte.

REGION 8
Descenso de temperatura.
Cielo nublado.
Lluvias generales.
Vientos violentos o huracanados del Norte.

REGION 9
No habrá cambio de temperatura.
Cielo nublado.
Lluvias generales.
Vientos moderados del Norte.

REGION 10
No habrá cambio de temperatura.
Cielo nublado.
Lluvias aisladas.
Vientos moderados o algo fuertes del Norte.

Litografía de la Dirección de Estudios Geográficos y Climatológicos.

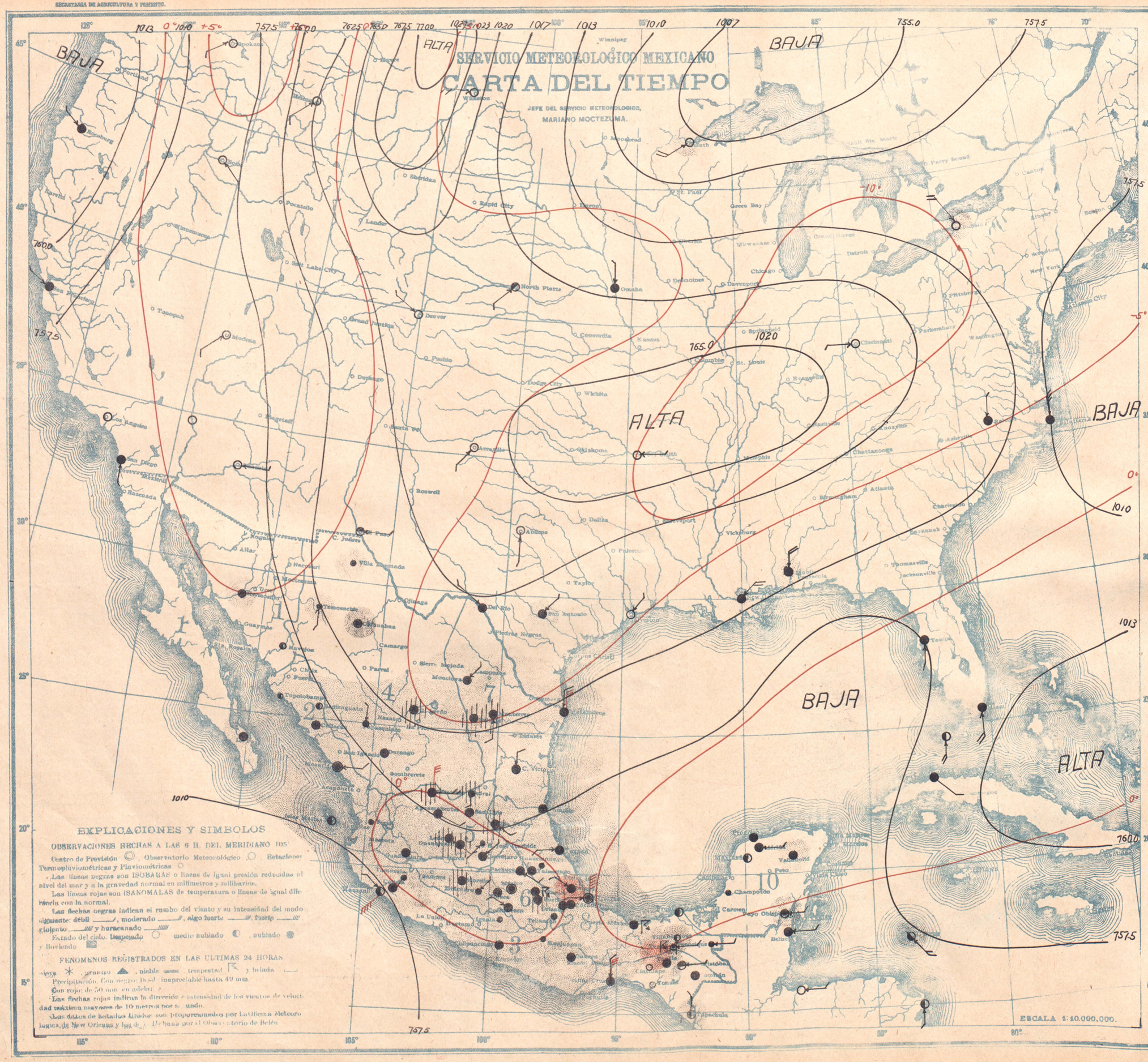

LUNES 24 DE SEPTIEMBRE DE 1928

Regiones	Estaciones	Presión al nivel del mar +700	Temperatura Ambiente °	Máxima de ayer °	Mínima en diferencia °	Lluvia en 24 h. mm.	Altura del barómetro
1	Guaymas						8
	Hermosillo	55.6	23		23	1	248
	La Paz						11
2	Culiacán	56.8	24	28	23	2	53
	Islas Marías						4
	Mazatlán	56.4	24	27	23	1	78
	San Blas						7
	Acapulco						3
3	Chilpancingo						1250
	Colima	57.0	22	27	21	Inap	498
	Manzanillo	57.6	23	30	23	Inap	4
	Oaxaca	56.2	14	25	14	12	1563
4	Ciudad Juárez						1137
	Ciudad Lerdo	60.2	16	26	14	6	1140
	Chihuahua	60.3	13	14	11	1	1423
	Durango	58.0	13	16	13	1	1886
	Aguascalientes	57.1	15	21	15	17	1879
	Guadalajara	57.0	17	23	16	1	1575
5	Guanajuato	56.5	15	19	14	38	2037
	León	56.3	16	21	16	36	1809
	Querétaro	56.5	15	23	15	10	1842
	San Luis Potosí	57.6	14	19	14	29	1877
	Zacatecas	57.5	10	15	10	8	2612
6	Cuernavaca	56.6	19	22	18	35	1540
	Morelia	56.8	15	19	14	25	1923
	Pachuca	57.0	14	19	13	1	2435
	Puebla	56.5	14	20	14	2	2150
	Tacubaya	56.5	13	21	12	1	2309
	Tlaxcala	56.6	14	19	13	0	2240
	Toluca	56.7	11		9	6	2675
	Ciudad Victoria	58.5	18	25	17	2	
7	Lampazos						317
	Matamoros	59.4	20	21	19	8	12
	Monterrey	60.4	16	21	15	11	528
	Saltillo	60.4	11	15	10	3	1609
	Tampico	58.8	21	27	21	1	18
	Córdoba	56.4	19	27	17	5	871
	Frontera	57.0	25	36	23	0	2
	Jalapa	56.6	18	24	16	55	1399
8	Orizaba	56.4	18	23	18	15	1248
	Puerto México	56.4	26	31	23	3	14
	Río Verde	57.8	17	22	17	6	987
	Tulancingo	56.6	14	21	13	4	2181
	Tuxpan	57.0	20	27	19	4	
	Veracruz	56.2	25	32	24	Inap	16
9	Comitán	57.0	16	25	15	0	1635
	Salina Cruz	56.2	24	28	23	1	56
	San Cristóbal						2118
	Tapachula	56.8	21	28	19	10	168
	Tuxtla Gutiérrez	57.0	22	29	21	9	536
	Campeche						25
	Ciudad del Carmen						
	Cozumel						
10	Maxcanú	56.8	24	35	24	0	12
	Mérida	57.2	26	34	24	0	22
	Payo Obispo	58.0	27	32	26	Inap	4
	Progreso	57.2	25	33	25	0	14
	Valladolid	58.0	23	31	22	Inap	22

Lluvia en Estaciones Termopluviométricas.

Regiones	Estaciones	mm.	Regiones	Estaciones	mm.
1	Altar		4	S. Juan de Gpe.	
	Ensenada			Stgo. Papasquiaro	1
	Nacozari			Sombrerete	
	Navojoa	0		Temósachic	
	Ures			Tepehuanes	
2	Acaponeta		5	Villa González	
	Badiraguato			S. José Iturbide	
	Choix		6	Tehuacán	25
	Mascota			Zamora	
	San Ignacio	18	7	Zitácuaro	1
	Tepic			Camargo, Tamps.	
	Topolobampo			Linares	
3	Huajuapan		8	Monclova	
	Huetamo			Huauchinango	
	Iguala			Teapa	80
	Tamazula			Tenosique	
	Unión			Villa Hermosa	11
4	Charcas	6	9	Cintalapa	0
	La Flor			Matías Romero	
	Nazas		10	Tonalá	
	Parral			Champotón	

PREVISION GENERAL

La temperatura ascenderá en el norte de la República y no tendrá cambio en el resto. Se registrarán lluvias en la mayor parte de la Vertiente del Golfo de México y disminuirán en el resto del país donde serán aisladas. La tuada ayer al sur de New Orleans se encuentra hoy al oeste y cerca de Tampa.

Probabilidades para el Día y la Noche de Mañana

REGION 1
No habrá cambio de temperatura.
Cielo medio nublado.
Lluvias aisladas.
Vientos moderados del Noroeste.

REGION 2
Ascenso de temperatura.
Cielo nublado.
Lluvias aisladas.
Vientos moderados del Noroeste.

REGION 3
Ascenso de temperatura.
Cielo nublado.
Lluvias aisladas.
Vientos moderados del Oeste.

REGION 4
Ascenso de temperatura.
Cielo medio nublado.
Lluvias aisladas.

REGION 5
Ascenso de temperatura.
Cielo medio nublado.
Lluvias aisladas.

REGION 6
Ascenso de temperatura.
Cielo medio nublado.
Lluvias aisladas.

REGION 7
Ascenso de temperatura.
Cielo nublado.
Lluvias aisladas.
Vientos débiles del Sureste.

REGION 8
Ascenso de temperatura.
Cielo nublado.
Lluvias generales.
Vientos moderados del Noreste.

REGION 9
No habrá cambio de temperatura.
Cielo nublado.
Lluvias generales.
Vientos moderados del Norte.

REGION 10
No habrá cambio de temperatura.
Cielo medio nublado.
Lluvias aisladas.
Vientos moderados del Este.

Fotografía de la Dirección de Estudios Geográficos y Climatológicos

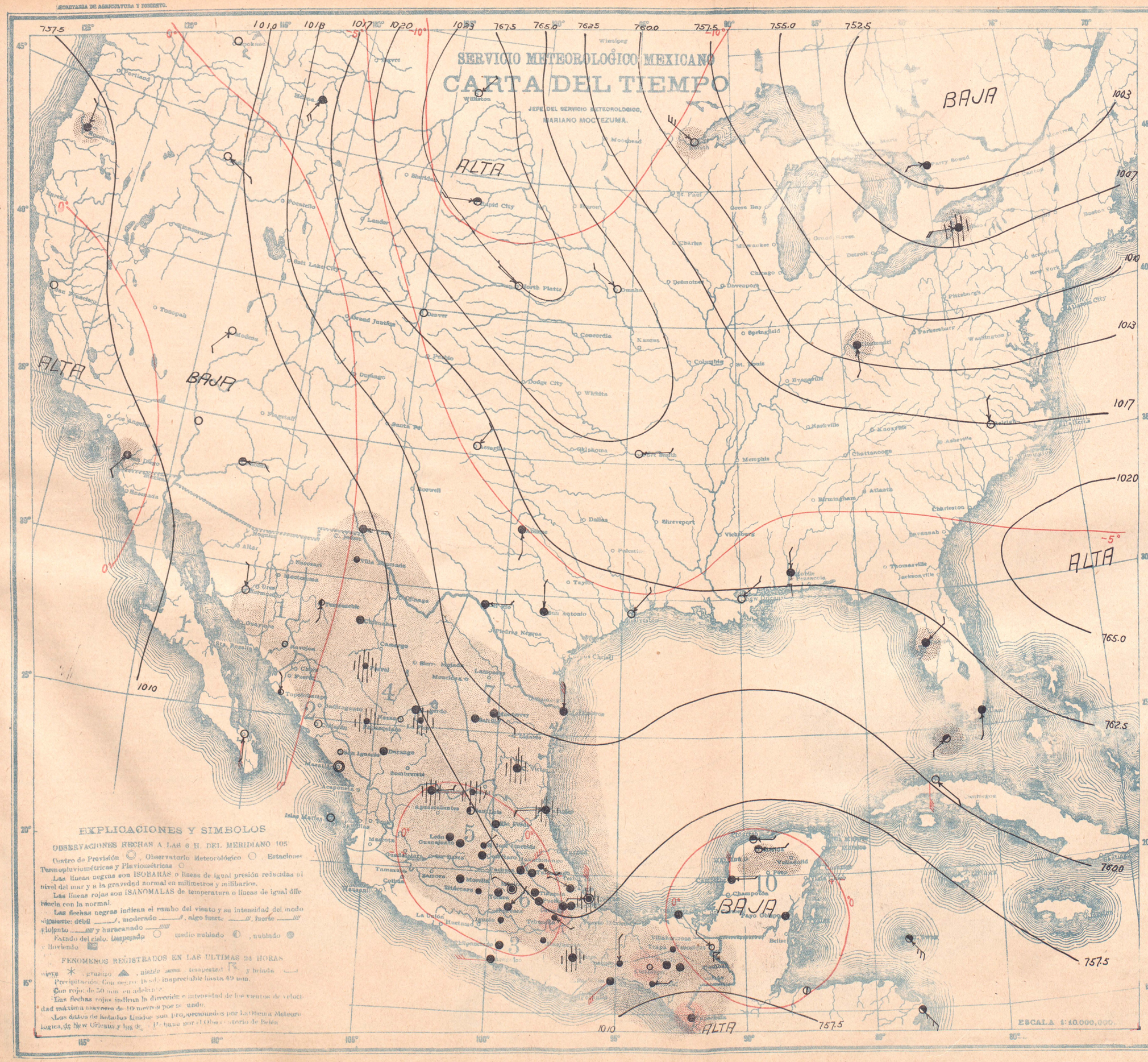

MARTES 25 DE SEPTIEMBRE DE 1928

Regiones	Estaciones	Presión al nivel del mar	Temperatura: Ambiente	Temperatura: Máxima de ayer	Temperatura: Mínima en últimas 24 h.	Lluvia en 24 h.	Altura del barómetro
		+700	°	°	°	mm.	
1	Guaymas						8
	Hermosillo	56.2	21		21	16	248
	La Paz	57.4	25	32	23	0	11
	Culiacán	57.6	22	32	21	Inap	53
2	Islas Marías	56.6	23	30	22	0	4
	Mazatlán	57.0	25	28	24	Inap	78
	San Blas						7
	Acapulco	57.4	24	30	23	0	3
3	Chilpancingo	57.0	17	27	17	0	1250
	Colima						498
	Manzanillo						4
	Oaxaca	57.2	15	24	15	10	1563
4	Ciudad Juárez						1137
	Ciudad Lerdo	57.7	16	18	15	3	1140
	Chihuahua	56.0	16	17	14	1	1423
	Durango	57.2	15	20	14	1	1886
5	Aguascalientes						1879
	Guadalajara						1575
	Guanajuato	57.2	15	21	14	19	2037
	León	57.2	16	23	15	32	1809
	Querétaro	57.3	16	23	16	1	1842
	San Luis Potosí	57.5	15		14	1	1877
	Zacatecas	57.3	11	13	10	23	2612
6	Cuernavaca	57.3	19	23	19	10	1540
	Morelia	57.4	16	20	15	2	1923
	Pachuca	57.5	12	20	12	Inap	2435
	Puebla	57.5	14	20	13	10	2150
	Tacubaya	57.5	14	23	12	Inap	2309
	Tlaxcala	57.4	14	20	13	3	2240
	Toluca	57.5	11	18	10	0	2675
7	Ciudad Victoria	58.8	19	20	16	14	
	Lampazos						317
	Matamoros	59.2	20	25	20	1	12
	Monterrey	59.4	18	21	18	1	528
	Saltillo	59.0	12	14	11	5	1609
	Tampico	59.2	20	25	20	3	18
8	Córdoba	57.7	19		17	7	871
	Frontera	56.8	25	34	23	0	2
	Jalapa	57.8	16	24	16	3	1399
	Orizaba	57.5	18	24	17	5	1249
	Puerto México						14
	Río Verde	57.6	18	22	18	Inap	987
	Tulancingo	57.6	14	22	13	8	2181
	Tuxpan						
	Veracruz	57.6	23	29	23	5	16
9	Comitán						1635
	Salina Cruz	57.0	24	28	22	14	56
	San Cristóbal	57.0	12	19	12	4	2118
	Tapachula	57.6	21	29	20	113	168
	Tuxtla Gutiérrez	57.0	22	29	21	18	536
10	Campeche	57.6	28	30	26	0	25
	Ciudad del Carmen						
	Cozumel						12
	Maxcanú						
	Mérida	57.2	25	35	24	4	22
	Payo Obispo	57.2	27	36	27	0	4
	Progreso	57.4	26	31	26	0	14
	Valladolid						22

Lluvia en Estaciones Termopluviométricas.

Regiones	Estaciones	mm.
1	Altar	
	Ensenada	
	Nacozari	
	Navojoa	5
	Ures	
2	Acaponeta	
	Badiraguato	
	Choix	
	Mascota	
	San Ignacio	23
	Tepic	
	Topolobampo	0
3	Huajuapan	22
	Huetamo	
	Iguala	20
	Tamazula	
	Unión	
	Charcas	6
4	La Flor	5
	Nazas	Inap
	Parral	7
4	S. Juan de Gpe	
	Stgo. Papasquiaro	8
	Sombrerete	
	Temósachic	8
	Tepehuanes	
5	Villa González	Inap
	S. José Iturbide	5
6	Tehuacán	50
	Zamora	
	Zitácuaro	13
7	Camargo, Tamps	
	Linares	
	Monclova	
8	Huauchinango	1
	Teapa	10
	Tenosique	39
	Villa Hermosa	
9	Cintalapa	72
	Matías Romero	22
10	Tonalá	10
	Champotón	

PREVISION GENERAL

La temperatura ascenderá en las Mesas Central y del Norte y en la porción norte de la Vertiente del Pacífico. Seguirán registrándose lluvias generales en la Vertiente del Golfo de México y en la porción sur de la del Pacífico. En el resto de la República las lluvias serán aisladas. La perturbación ciclónica que se encontraba al oeste de Tampa, se disolvió al cruzar la Península de la Florida.

Probabilidades para el Día y la Noche de Mañana

REGION 1
Ascenso de temperatura.
Cielo medio nublado.
Lluvias aisladas.
Vientos moderados del Oeste.

REGION 2
Ascenso de temperatura.
Cielo medio nublado.
Lluvias aisladas.
Vientos moderados del Oeste.

REGION 3
No habrá cambio de temperatura.
Cielo nublado.
Lluvias aisladas.
Vientos moderados del Oeste.

REGION 4
Ascenso de temperatura.
Cielo nublado.
Lluvias aisladas.

REGION 5
Ascenso de temperatura.
Cielo medio nublado.
Lluvias aisladas.

REGION 6
No habrá cambio de temperatura.
Cielo medio nublado.
Lluvias aisladas.

REGION 7
Ascenso de temperatura.
Cielo nublado.
Lluvias aisladas.
Vientos débiles del Noreste.

REGION 8
No habrá cambio de temperatura.
Cielo nublado.
Lluvias generales.
Vientos moderados o algo fuertes del Noreste

REGION 9
No habrá cambio de temperatura.
Cielo nublado.
Lluvias generales.
Vientos moderados del Norte.

REGION 10
Descenso de temperatura.
Cielo nublado.
Lluvias aisladas.
Vientos moderados del Norte.

Tipografía de la Dirección de Estudios Geográficos y Climatológicos

MIERCOLES 26 DE SEPTIEMBRE DE 1928

Regiones	ESTACIONES	Presión al nivel del mar	Temperatura Ambiente	Máxima de ayer	Mínima en últimas 24 h.	Lluvia en 24 h.	Altura del termómetro
		+700	°	°	°	mm.	
1	Guaymas	57.6	25		24	0	8
	Hermosillo	56.0	23		23	0	248
	La Paz	57.2	22		19	0	11
	Culiacán	57.0	23	32	22	0	53
2	Islas Marías	56.2	22	30	21	0	4
	Mazatlán	56.4	25	28	24	0	78
	San Blas						7
	Acapulco	57.6	25	32	23	1	3
3	Chilpancingo						1250
	Colima						498
	Manzanillo						4
	Oaxaca	57.5	15	23	14	11	1563
	Ciudad Juárez						1137
4	Ciudad Lerdo	56.3	17	21	17	10	1140
	Chihuahua	56.0	15	23	13	0	1423
	Durango	56.8	15	23	15	22	1886
	Aguascalientes	56.6	16	22	15	4	1879
	Guadalajara	56.5	16	24	16	10	1575
	Guanajuato	56.5	15	23	15	0	2037
5	León	56.5	15	24	14	2	1809
	Querétaro	56.8	15	22	15	Inap	1842
	San Luis Potosí	56.9	15	21	14	1	1877
	Zacatecas	56.7	11	14	11	0	2612
	Cuernavaca	57.0	19	23	19	12	1540
	Morelia	57.2	15	21	15	4	1923
	Pachuca	56.9	11	20	11	Inap	2435
6	Puebla	56.8	14	20	14	4	2150
	Tacubaya	57.0	12	22	11	19	2309
	Tlaxcala	56.5	13	21	12	10	2240
	Toluca	56.7	12	18	11	9	2675
	Ciudad Victoria	57.5	20	23	19	4	
	Lampazos						317
7	Matamoros	58.0	23	29	22	2	12
	Monterrey	56.2	18	22	18	4	528
	Saltillo	56.2	13	16	13	6	1609
	Tampico	57.8	23	25	22	2	18
	Córdoba						871
	Frontera	57.2	25	34	23	0	2
	Jalapa	55.8	17	23	17	Inap	1399
	Orizaba	56.0	18	22	18	11	1248
8	Puerto México	56.6	24		22	144	14
	Río Verde	57.0	19	26	19	4	987
	Tulancingo	57.0	13	23	12	0	2181
	Tuxpan	56.2	23	27	22	0	
	Veracruz	55.6	23	27	23	18	16
	Comitán	57.2	15	23	14	1	1635
	Salina Cruz	57.6	22	26	22	37	56
9	San Cristóbal						2118
	Tapachula	57.8	21	26	19	10	168
	Tuxtla Gutiérrez	57.3	22	28	22	10	536
	Campeche						25
	Ciudad del Carmen						
	Cozumel						
10	Maxcanú						12
	Mérida	57.8	26	30	24	6	22
	Payo Obispo	57.3	29	34	27	0	4
	Progreso	57.8	25	30	25	3	14
	Valladolid	57.7	24	31	24	16	22

Lluvia en Estaciones Termopluviométricas.

Regiones	Estaciones	mm.	Regiones	Estaciones	mm.
1	Altar		4	S. Juan de Gpe.	
	Ensenada			Stgo. Papasquiaro	
	Nacozari			Sombrerete	
	Navojoa			Temósachic	
	Ures			Tepehuanes	
2	Acaponeta		5	Villa González	15
	Badiraguato			S. José Iturbide	Inap
	Choix		6	Tehuacán	2
	Mascota			Zamora	7
	San Ignacio	0		Zitácuaro	10
	Tepic	0	7	Camargo, Tamps.	
	Topolobampo			Linares	
3	Huajuapan	7		Monclova	
	Huetamo			Huauchinango	0
	Iguala	20	8	Teapa	6
	Tamazula			Tenosique	188
	Unión			Villa Hermosa	2
4	Charcas	5	9	Cintalapa	8
	La Flor	17		Matías Romero	114
	Nazas	8	10	Tonalá	
	Parral			Champotón	

PREVISION GENERAL

La temperatura ascenderá en el Norte de la República y no tendrá cambio en el resto. Continuarán registrándose lluvias en la mayor parte de la Vertiente del Golfo de México, porción Sur de la del Pacífico y en la Mesa Central. En la Mesa del Norte y parte Norte de la Vertiente del Pacífico dominará buen tiempo.

Probabilidades para el Día y la Noche de Mañana

REGION 1	No habrá cambio de temperatura. Cielo medio nublado. No habrá lluvias. **Vientos moderados del Suroeste.**
REGION 2	No habrá cambio de temperatura. Cielo medio nublado. Lluvias aisladas. Vientos moderados del Oeste.
REGION 3	No habrá cambio de temperatura. Cielo nublado. Lluvias generales. Vientos moderados del Oeste.
REGION 4	Ascenso de temperatura. Cielo medio nublado. Lluvias aisladas.
REGION 5	No habrá cambio de temperatura. Cielo medio nublado. Lluvias aisladas.
REGION 6	No habrá cambio de temperatura. Cielo medio nublado. Lluvias generales.
REGION 7	Ascenso de temperatura. Cielo nublado. Lluvias generales. **Vientos débiles del Norte.**
REGION 8	No habrá cambio de temperatura. Cielo nublado. Lluvias generales. **Vientos moderados o algo fuertes del Norte.**
REGION 9	No habrá cambio de temperatura. Cielo nublado. Lluvias generales. Vientos moderados del Norte.
REGION 10	No habrá cambio de temperatura. Cielo nublado. Lluvias generales. Vientos moderados del Este.

Litografía de la Dirección de Estudios Geográficos y Climatológicos

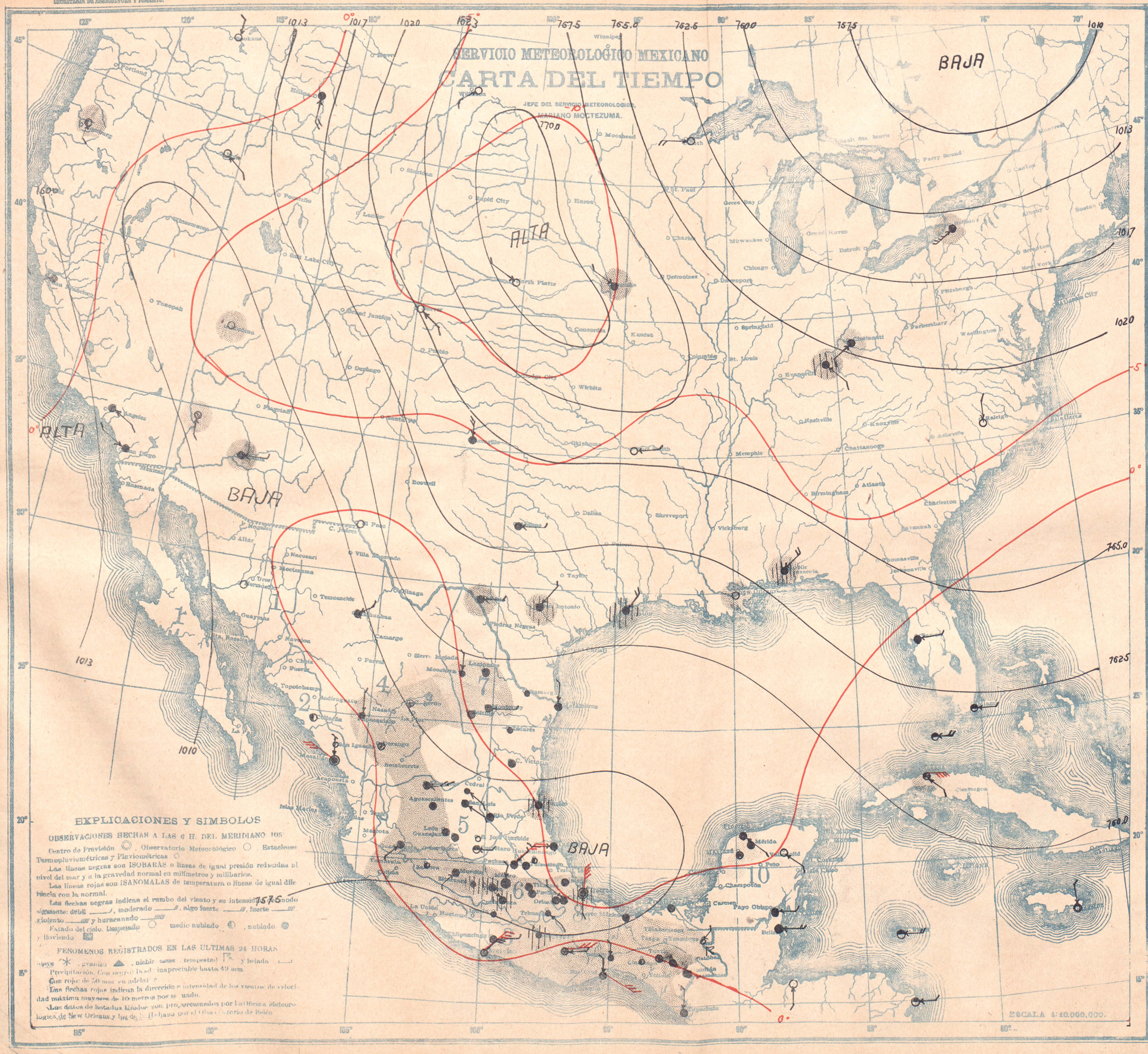

JUEVES 27 DE SEPTIEMBRE DE 1928

Regiones	Estaciones	Presión al nivel del mar	Temperatura: Ambiente	Temperatura: Máxima de ayer	Temperatura: Mínima en últimas 24 h.	Lluvia en 24 h.	Altura del barómetro
		+700	°	°	°	mm.	
1	Guaymas						8
	Hermosillo	57.8	20		20	0	248
	La Paz						11
2	Culiacán	56.8	22	33	21	0	53
	Islas Marías						4
	Mazatlán	56.4	25	28	25	0	78
	San Blas						7
	Acapulco	58.2	26	33	24	Inap	3
	Chilpancingo	58.0	17	24	17	0	1250
3	Colima						498
	Manzanillo						4
	Oaxaca	58.0	14	24	13	7	1563
4	Ciudad Juárez						1137
	Ciudad Lerdo	57.8	19	21	18	5	1140
	Chihuahua	56.6	17	26	16	0	1423
	Durango	56.8	15	25	14	Inap	1886
	Aguascalientes	57.0	16	25	16	Inap	1879
5	Guadalajara	57.2	16	25	15	1	1575
	Guanajuato	57.0	16	25	16	0	2037
	León	57.0	16	25	15	Inap	1809
	Querétaro	57.2	16	24	16	0	1842
	San Luis Potosí	57.3	16	25	14	0	1877
	Zacatecas	57.1	12	17	11	Inap	2612
	Cuernavaca	57.2	19	22	19	14	1540
	Morelia	57.2	16	19	15	20	1923
6	Pachuca	57.0	13	20	12	0	2435
	Puebla	57.2	14	21	14	8	2150
	Tacubaya	57.5	14	21	12	31	2309
	Tlaxcala	57.3	14	21	12	Inap	2240
	Toluca	57.3	12	17	11	8	2675
7	Ciudad Victoria	58.0	20	27	20	0	
	Lampazos	60.0	19	24	16	1	317
	Matamoros	58.4	22	29	22	1	12
	Monterrey	58.2	19	22	19	3	528
	Saltillo	58.2	15	19	14	Inap	1609
	Tampico	58.0	24	29	23	2	18
8	Córdoba	57.3	21	26	19	1	871
	Frontera	59.2	25	33	23	0	2
	Jalapa	57.4	17	24	17	7	1399
	Orizaba	57.4	18	22	18	3	1248
	Puerto México	58.6	25		22	9	14
	Río Verde	57.3	19	26	19	0	987
	Tulancingo	57.2	14	24	13	0	2181
	Tuxpan	57.7	24	28	22	0	
	Veracruz	57.4	24	30	24	5	16
	Comitán	57.9	15	24	14	0	1635
	Salina Cruz	58.4	22	26	21	26	56
9	San Cristóbal	58.0	12	17	10	Inap	2118
	Tapachula	57.8	21	28	19	39	168
	Tuxtla Gutiérrez	58.1	21	27	20	0	536
	Campeche						25
	Ciudad del Carmen						
10	Cozumel						
	Maxcanú	59.2	25	34	24	7	12
	Mérida	59.4	25	32	24	Inap	22
	Payo Obispo	59.6	29	37	28	0	4
	Progreso	59.4	26	32	26	Inap	14
	Valladolid	60.2	23	32	23	0	22

Lluvia en Estaciones Termopluviométricas.

Regiones	Estaciones	mm.
1	Altar	
	Ensenada	
	Nacozari	
	Navojoa	
	Ures	
2	Acaponeta	
	Badiraguato	
	Choix	
	Mascota	
	San Ignacio	0
	Tepic	
	Topolobampo	
	Huajuapan	37
3	Huetamo	
	Iguala	1
	Tamazula	
	Unión	
	Charcas	0
4	La Flor	
	Nazas	Inap
	Parral	
4	S. Juan de Gpe	
	Stgo. Papasquiaro	0
	Sombrerete	
	Temósachic	
	Tepehuanes	
	Villa González	
5	S. José Iturbide	0
6	Tehuacán	Inap
	Zamora	3
	Zitácuaro	7
7	Camargo, Tamps	0
	Linares	0
	Monclova	1
	Huauchinango	0
8	Teapa	
	Tenosique	4
	Villa Hermosa	
	Cintalapa	Inap
9	Matías Romero	1
	Tonalá	
10	Champotón	0

PREVISION GENERAL

No habrá cambio de temperatura en ninguna región de la República. Sólo en la porción sur de la Vertiente del Golfo de México se registrarán lluvias generales. En el resto de la República las lluvias serán aisladas.

Probabilidades para el Día y la Noche de Mañana

REGION 1
No habrá cambio de temperatura.
Cielo medio nublado.
No habrá lluvias.
Vientos moderados del Oeste.

REGION 2
No habrá cambio de temperatura.
Cielo medio nublado.
Lluvias aisladas.
Vientos moderados del Oeste.

REGION 3
No habrá cambio de temperatura.
Cielo nublado.
Lluvias aisladas.
Vientos moderados del Oeste.

REGION 4
No habrá cambio de temperatura.
Cielo medio nublado.
Lluvias aisladas.

REGION 5
No habrá cambio de temperatura.
Cielo medio nublado.
Lluvias aisladas.

REGION 6
No habrá cambio de temperatura.
Cielo medio nublado.
Lluvias aisladas.

REGION 7
No habrá cambio de temperatura.
Cielo medio nublado.
Lluvias aisladas.
Vientos débiles del Norte.

REGION 8
No habrá cambio de temperatura.
Cielo nublado.
Lluvias generales.
Vientos moderados del Norte.

REGION 9
No habrá cambio de temperatura.
Cielo nublado.
Lluvias generales.
Vientos moderados del Norte.

REGION 10
No habrá cambio de temperatura.
Cielo medio nublado.
Lluvias aisladas.
Vientos moderados del Noreste.

Simeografía de la Dirección de Estudios Geográficos y Climatológicos

VIERNES 28 DE SEPTIEMBRE DE 1928

Regiones	Estaciones	Presión al nivel del mar + 700	Temperatura Ambiente °	Máxima de ayer °	Mínima en 24 horas °	Lluvia en 24 h. mm.	Altura del barómetro
1	Guaymas						
	Hermosillo	57.8	22		20	0	248
	La Paz	57.6	18	31	16	0	11
	Culiacán	57.2	23	34	22	0	53
2	Islas Marías	57.6	26	30	23	0	4
	Mazatlán	57.4	26	28	25	1	78
	San Blas						7
	Acapulco	58.8	23	33	21	Inap	3
3	Chilpancingo						1250
	Colima	58.6	20	27	19	12	498
	Manzanillo						4
	Oaxaca	58.3	16	26	16	0	1563
4	Ciudad Juárez						1137
	Ciudad Lerdo	57.9	19	23	18	0	1140
	Chihuahua	57.0	16	24	15	2	1423
	Durango	57.8	16	24	16	3	1886
	Aguascalientes						1879
	Guadalajara	58.5	17	24	16	3	1575
5	Guanajuato	58.9	17	24	16	0	2037
	León	58.8	16	26	16	Inap	1809
	Querétaro	58.8	17	24	17	0	1842
	San Luis Potosí	59.0	16	24	15	2	1877
	Zacatecas						2612
	Cuernavaca	58.7	19		18	33	1540
	Morelia	58.4	16	19	15	13	1923
6	Pachuca	58.3	14	21	12	7	2435
	Puebla	58.2	14	21	13	1	2150
	Tacubaya	58.8	14	23	13	1	2309
	Tlaxcala	58.1	15	19	13	Inap	2240
	Toluca	58.7	12	17	11	3	2675
	Ciudad Victoria	59.0	21	29	20	0	
	Lampazos	59.9	21	24	18	1	317
7	Matamoros	59.6	23	26	22	12	12
	Monterrey	59.6	21	24	20	1	528
	Saltillo	59.2	15	18	15	3	1609
	Tampico	59.2	24	28	24	Inap	18
	Córdoba	58.2	21	27	19	24	871
	Frontera	58.6	25	34	23	0	2
	Jalapa	58.1	17	22	17	9	1399
8	Orizaba	58.3	18	25	17	6	1248
	Puerto México						14
	Río Verde	59.1	20	27	19	6	987
	Tulancingo	59.0	14	23	14	14	2181
	Tuxpan	58.6	22	30	22	11	
	Veracruz	57.8	25	29	24	1	16
	Comitán	58.0	15	25	14	4	1635
	Salina Cruz	58.6	23	27	22	0	56
9	San Cristóbal						2118
	Tapachula	57.4	22	29	20	2	168
	Tuxtla Gutiérrez	58.3	22	30	22	7	536
	Campeche	59.0	27	30	25	18	25
	Ciudad del Carmen						
	Cozumel						
10	Maxcanú	59.8	24	34	24	3	12
	Mérida	60.0	25	33	24	13	22
	Payo Obispo	60.4	27	33	27	0	4
	Progreso	59.4	24	33	24	4	14
	Valladolid	61.2	24	33	23	0	22

Lluvia en Estaciones Termopluviométricas.

Regiones	Estaciones	mm.
1	Altar	
	Ensenada	
	Nacozari	
	Navojoa	0
	Ures	
2	Acaponeta	
	Badiraguato	
	Choix	
	Mascota	
	San Ignacio	0
	Tepic	8
	Topolobampo	
	Huajuapan	22
3	Huetamo	
	Iguala	0
	Tamazula	35
	Unión	
	Charcas	0
4	La Flor	2
	Nazas	0
	Parral	
4	S. Juan de Gpe	
	Stgo. Papasquiaro	0
	Sombrerete	
	Temósachic	
	Tepehuanes	
	Villa González	1
5	S. José Iturbide	Inap
6	Tehuacán	Inap
	Zamora	5
	Zitácuaro	1
7	Camargo, Tamps	0
	Linares	Inap
	Monclova	
8	Huauchinango	32
	Teapa	48
	Tenosique	
	Villa Hermosa	Inap
9	Cintalapa	Inap
	Matías Romero	Inap
	Tonalá	3
10	Champotón	

PREVISION GENERAL

La temperatura ascenderá en la porción norte del país y en la porción media se registrará descenso. Continuarán registrándose lluvias en la mayor parte de la República.

Probabilidades para el Día y la Noche de Mañana

REGION 1
- Ascenso de temperatura.
- Cielo despejado.
- No habrá lluvias.
- Vientos moderados del Noroeste.

REGION 2
- No habrá cambio de temperatura.
- Cielo medio nublado.
- Lluvias aisladas.
- Vientos moderados del Noroeste.

REGION 3
- No habrá cambio de temperatura.
- Cielo medio nublado.
- Lluvias aisladas.
- Vientos moderados del Oeste.

REGION 4
- Ascenso de temperatura.
- Cielo medio nublado.
- Lluvias aisladas.

REGION 5
- No habrá cambio de temperatura.
- Cielo nublado.
- Lluvias generales.

REGION 6
- Descenso de temperatura.
- Cielo nublado.
- Lluvias generales.

REGION 7
- Ascenso de temperatura.
- Cielo medio nublado.
- Lluvias aisladas.
- Vientos moderados del Este.

REGION 8
- No habrá cambio de temperatura.
- Cielo nublado.
- Lluvias generales.
- Vientos moderados del Noreste.

REGION 9
- No habrá cambio de temperatura.
- Cielo nublado.
- Lluvias generales.
- Vientos moderados del Norte.

REGION 10
- No habrá cambio de temperatura.
- Cielo nublado.
- Lluvias aisladas.
- Vientos moderados del Este.

Xilografía de la Dirección de Estudios Geográficos y Climatológicos

SECRETARIA DE AGRICULTURA Y FOMENTO.

DIRECCION DE ESTUDIOS GEOGRAFICOS Y CLIMATOLOGICOS

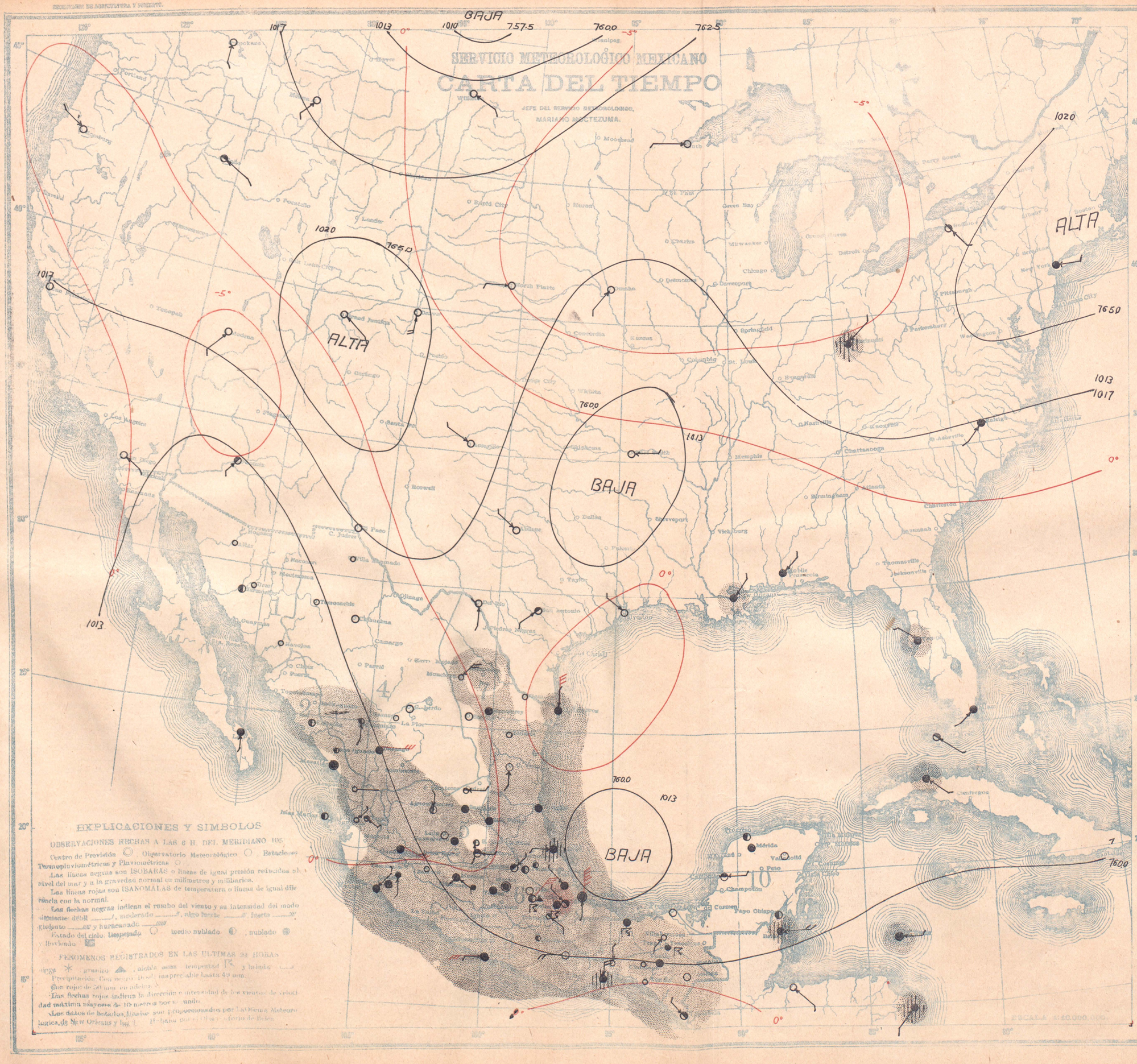

SABADO 29 DE SEPTIEMBRE DE 1928

Regiones	ESTACIONES	Presión al nivel del mar	Temperatura Ambiente	Temperatura Máxima de ayer	Temperatura Mínima en 24 h.	Lluvia en 24 h.	Altura del barómetro
		+700	°	°	°	mm.	
1	Guaymas						8
	Hermosillo						248
	La Paz						11
	Culiacán	59.6	24	34	23	inap	53
2	Islas Marías	59.8	24	33	23	0	4
	Mazatlán	59.6	26	29	26	0	78
	San Blas						7
	Acapulco	59.6	26	32	24	inap	3
3	Chilpancingo						1250
	Colima	60.0	20		19	inap	498
	Manzanillo						4
	Oaxaca						1563
4	Ciudad Juárez						1437
	Ciudad Lerdo	60.2	18	25	18	0	1140
	Chihuahua	61.5	15	28	14	0	1423
	Durango	60.0	17		16	15	1886
	Aguascalientes						1879
5	Guadalajara	59.9	16	24	16	1	1575
	Guanajuato	60.7	15	24	14	1	2037
	León	60.8	15	23	15	2	1809
	Querétaro	60.6	13	21	13	inap	1842
	San Luis Potosí	60.4	14	21	13	inap	1877
	Zacatecas						2612
6	Cuernavaca						1540
	Morelia	60.3	15	19	13	6	1923
	Pachuca	60.6	10	17	9	2	2435
	Puebla	60.3	14	21	13	29	2150
	Tacubaya	61.5	11	19	10	inap	2309
	Tlaxcala	60.4	14	20	11	inap	2240
	Toluca	60.6	11	16	10	12	2675
7	Ciudad Victoria						
	Lampazos						317
	Matamoros	61.2	23	27	21	2	12
	Monterrey	61.0	22	27	21	0	528
	Saltillo	60.9	14	21	14	0	1609
	Tampico	60.2	25	28	24	2	18
	Córdoba	60.2	20	28	19	32	871
8	Frontera						2
	Jalapa	60.1	17	24	16	22	1399
	Orizaba	60.1	17	24	17	64	1248
	Puerto México						14
	Río Verde	60.3	19	25	19	1	987
	Tulancingo	60.4	12	17	10	9	2181
	Tuxpan	59.6	24	28	22	25	
	Veracruz	60.0	26		25	inap	16
	Comitán	59.9	13	27	12	inap	1635
9	Salina Cruz	59.8	24	30	22	6	56
	San Cristóbal						2118
	Tapachula	58.0	21	30	20	9	168
	Tuxtla Gutiérrez	59.8	23	30	22	inap	536
10	Campeche						25
	Ciudad del Carmen						
	Cozumel						
	Maxcanú						12
	Mérida	61.4	26	32	24	19	22
	Payo Obispo	60.8	26	33	26	0	4
	Progreso						14
	Valladolid						22

Lluvia en Estaciones Termopluviométricas.

Regiones	Estaciones	mm.
1	Altar	0
	Ensenada	
	Nacozari	
	Navojoa	0
	Ures	0
2	Acaponeta	
	Badiraguato	
	Choix	
	Mascota	
	San Ignacio	1
	Tepic	
	Topolobampo	
3	Huajuapan	
	Huetamo	
	Iguala	
	Tamazula	
	Unión	
4	Charcas	
	La Flor	
	Nazas	
	Parral	
4	S. Juan de Gpe	
	Stgo. Papasquiaro	
	Sombrerete	
	Temósachic	
	Tepehuanes	
5	Villa González	0
	S. José Iturbide	
6	Tehuacán	
	Zamora	
	Zitácuaro	
7	Camargo, Tamps	
	Linares	
	Monclova	
8	Huauchinango	
	Teapa	
	Tenosique	
	Villa Hermosa	
9	Cintalapa	2
	Matías Romero	
	Tonalá	7
10	Champotón	

PREVISION GENERAL

La temperatura descenderá ligeramente en la mayor parte del país. Solamente en la porción noroeste se registrará ascenso. Las lluvias aumentarán en Yucatán; serán aisladas en el centro del país y escasas en el norte. En el Golfo de México el NORTE disminuirá de intensidad.

Probabilidades para el Día y la Noche de Mañana

REGION 1
Ascenso de temperatura.
Cielo despejado.
No habrá lluvias.
Vientos débiles del Noroeste.

REGION 2
Ascenso de temperatura.
Cielo medio nublado.
Lluvias aisladas.
Vientos débiles del Noroeste.

REGION 3
No habrá cambio de temperatura.
Cielo medio nublado.
Lluvias aisladas.
Vientos moderados del Oeste.

REGION 4
Ascenso de temperatura.
Cielo despejado.
No habrá lluvias.

REGION 5
No habrá cambio de temperatura.
Cielo medio nublado.
Lluvias aisladas.

REGION 6
No habrá cambio de temperatura.
Cielo medio nublado.
Lluvias aisladas.

REGION 7
No habrá cambio de temperatura.
Cielo medio nublado.
Lluvias aisladas.
Vientos moderados del Noreste.

REGION 8
Descenso de temperatura.
Cielo medio nublado.
Lluvias aisladas.
Vientos moderados o algo fuertes del Norte.

REGION 9
No habrá cambio de temperatura.
Cielo medio nublado.
Lluvias aisladas.
Vientos moderados del Norte.

REGION 10
No habrá cambio de temperatura.
Cielo nublado.
Lluvias generales.
Vientos moderados del Sureste.

Xilografía de la Dirección de Estudios Geográficos y Climatológicos

DOMINGO 30 DE SEPTIEMBRE DE 1928

Regiones	ESTACIONES	Presión al nivel del mar	Temperatura Ambiente	Máxima de ayer en últimas 24 h.	Mínima en últimas 24 h.	Lluvia en 24 h.	Altura del barómetro
		+700	°	°	°	mm	
1	Guaymas	60.2	26		26	0	8
	Hermosillo						248
	La Paz						11
2	Culiacán	59.4	25	35	23	Inap	53
	Islas Marías						4
	Mazatlán	59.6	26	29	26	Inap	78
	San Blas						7
	Acapulco	60.0	25	32	25	0	3
	Chilpancingo						1250
3	Colima	60.3	22	29	21	9	498
	Manzanillo	60.4	25	31	24	2	4
	Oaxaca	60.0	15	25	14	0	1563
4	Ciudad Juárez						1137
	Ciudad Lerdo	60.4	16	28	16	0	1140
	Chihuahua	61,5	14	30	13	0	1423
	Durango	60.2	12	24	12	0	1886
	Aguascalientes	60.3	16	24	15	0	1879
	Guadalajara	60.3	17	25	16	4	1575
5	Guanajuato	60.4	16	25	15	0	2037
	León	60.4	15	30	14	0	1809
	Querétaro	60.4	15	24	15	0	1842
	San Luis Potosí						1877
	Zacatecas	60.3	12	16	12	Inap	2612
6	Cuernavaca	60.4	19	23	18	4	1540
	Morelia	60.3	16	22	14	1	1923
	Pachuca	60.1	12	20	12	1	2435
	Puebla	60.3	12	25	11	5	2150
	Tacubaya	60.5	13	23	12	69	2309
	Tlaxcala	60.4	13	23	11	0	2240
	Toluca	60.4	12	19	9	2	2675
7	Ciudad Victoria	60.2	22	35	21	0	
	Lampazos						317
	Matamoros	60.8	22	30	21	0	12
	Monterrey	60.2	21	30	21	0	528
	Saltillo	60.3	14	25	13	0	1609
	Tampico						18
8	Córdoba	60.0	21	28	18	2	871
	Frontera	60.0	25	35	18	Inap	2
	Jalapa	60.0	18	25	16	0	1399
	Orizaba	60.1	16	24	16	4	1248
	Puerto México	60.2	25	29	22	6	14
	Río Verde	60.6	21	27	20	Inap	987
	Tulancingo	60.4	13	22	12	1	2181
	Tuxpan	60.0	26	32	22	0	
	Veracruz	59.0	25	32	25	1	16
9	Comitán	60.2	15	27	12	0	1635
	Salina Cruz	59.8	25	30	24	1	56
	San Cristóbal	60.4	12	20	9	0	2118
	Tapachula	59.2	22	30	20	5	168
	Tuxtla Gutiérrez	60.3	22	29	21	Inap	536
10	Campeche	60.0	26	29	25	1	25
	Ciudad del Carmen						
	Cozumel						
	Maxcanú						12
	Mérida						22
	Payo Obispo						4
	Progreso	60.0	25	32	25	0	14
	Valladolid	61.4	23	34	22	0	22

Lluvia en Estaciones Termopluviométricas.

Regiones	Estaciones	mm.	Regiones	Estaciones	mm.
1	Altar		4	S. Juan de Gpe	
	Ensenada			Stgo. Papasquiaro	0
	Nacozari			Sombrerete	
	Navojoa	0		Temósachic	0
	Ures			Tepehuanes	
2	Acaponeta		5	Villa González	0
	Badiraguato			S. José Iturbide	0
	Choix		6	Tehuacán	0
	Mascota			Zamora	0
	San Ignacio	0		Zitácuaro	0
	Tepic		7	Camargo, Tamps	0
	Topolobampo	0		Linares	0
3	Huajuapan	0		Monclova	0
	Huetamo	Inap		Huauchinango	7
	Iguala	5	8	Teapa	4
	Tamazula	1		Tenosique	34
	Unión			Villa Hermosa	1
4	Charcas	0	9	Cintalapa	0
	La Flor			Matías Romero	13
	Nazas	0	10	Tonalá	3
	Parral	0		Champotón	

PREVISION GENERAL

La temperatura ascenderá en la Mesa del Norte y en la Vertiente del Golfo de México, especialmente en la parte norte. Las lluvias disminuirán en general y sólo se registrarán aisladas en la Mesa Central y en la región del Istmo de Tehuantepec.

Probabilidades para el Día y la Noche de Mañana

REGION 1
Ascenso de temperatura.
Cielo despejado.
No habrá lluvias.
Vientos moderados del Noroeste.

REGION 2
Ascenso de temperatura.
Cielo despejado.
No habrá lluvias.
Vientos moderados del Noroeste.

REGION 3
No habrá cambio de temperatura.
Cielo medio nublado.
Lluvias aisladas.
Vientos débiles del Oeste.

REGION 4
Ascenso de temperatura.
Cielo despejado.
No habrá lluvias.

REGION 5
No habrá cambio de temperatura.
Cielo despejado.
No habrá lluvias.

REGION 6
No habrá cambio de temperatura.
Cielo medio nublado.
Lluvias aisladas.

REGION 7
Ascenso de temperatura.
Cielo despejado.
No habrá lluvias.
Vientos moderados del Este.

REGION 8
Ascenso de temperatura.
Cielo medio nublado.
Lluvias aisladas.
Vientos moderados del Este.

REGION 9
No habrá cambio de temperatura.
Cielo medio nublado.
Lluvias aisladas
Vientos moderados del Norte.

REGION 10
No habrá cambio de temperatura.
Cielo medio nublado.
Lluvias aisladas.
Vientos moderados del Este.

Zincografía de la Dirección de Estudios Geográficos y Climatológicos