National Oceanic and Atmospheric Administration

ERRATA NOTICE

One or more conditions of the original document may affect the quality of the image, such as:

Discolored pages
Faded or light ink
Binding intrudes into the text

This has been a co-operative project between the NOAA Central Library and the Climate Database Modernization Program, National Climate Data Center (NCDC). To view the original document, please contact the NOAA Central Library in Silver Spring, MD at (301) 713-2607 x124 or Library.Reference@noaa.gov

HOV Services
Imaging Contractor
12200 Kiln Court
Beltsville, MD 20704-1387
July 23, 2010

SECRETARIA DE AGRICULTURA Y FOMENTO.

DIRECCION DE ESTUDIOS GEOGRAFICOS Y CLIMATOLOGICOS.

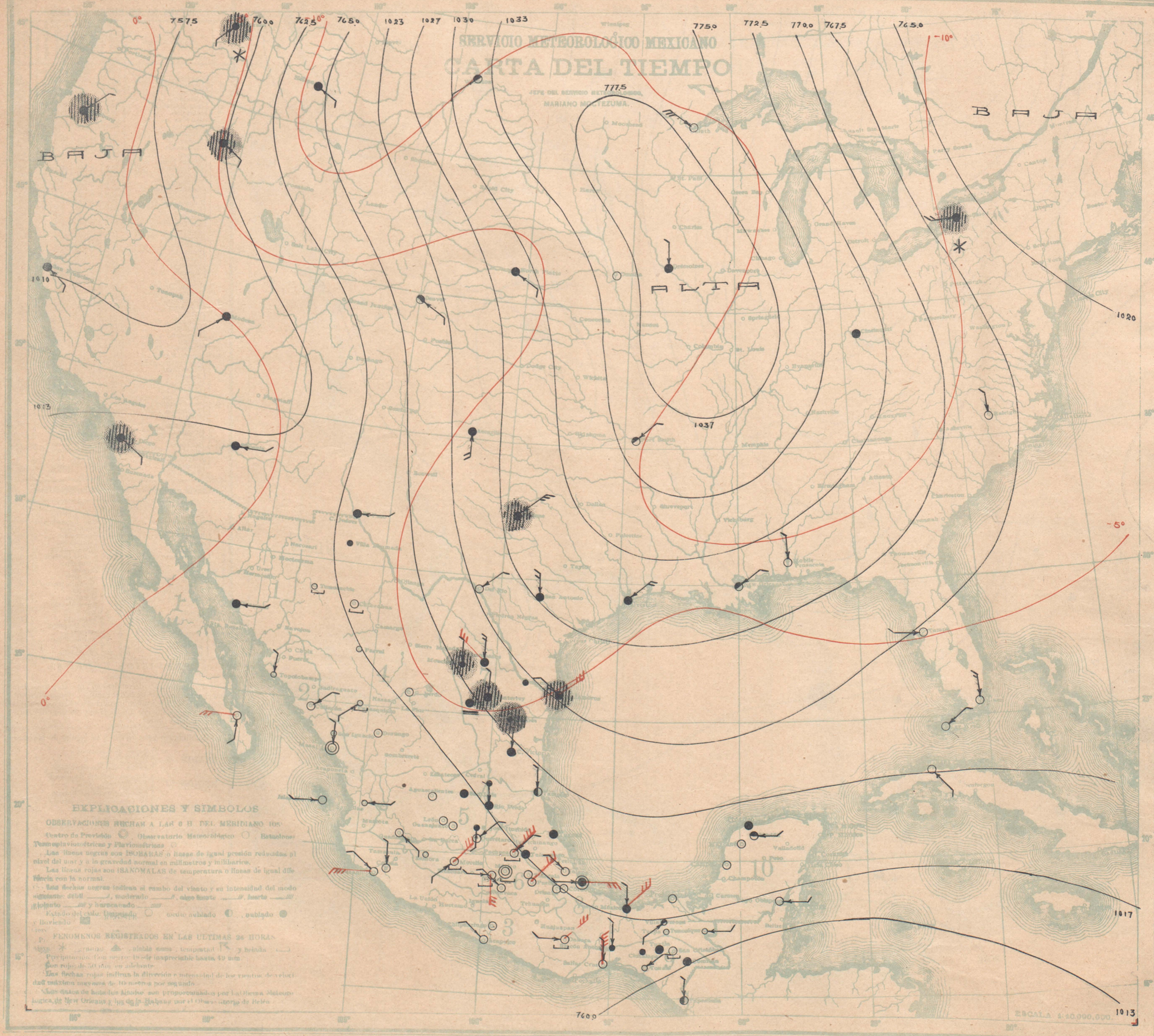

VIERNES 1º DE FEBRERO DE 1929

Regiones	ESTACIONES	Presión al nivel del mar	Temperatura Ambiente	Máxima de ayer	Mínima en últimas 24 h.	Lluvia en 24 h.	Altura del barómetro
		+700	°	°	°	mm.	
1	Guaymas	61.8	12	23	12	0	8
	Hermosillo						248
	La Paz	61.4	12	25	11	0	11
	Culiacán	61.4	10	30	9	0	53
2	Islas Marías	60.8	18	25	18	0	4
	Mazatlán	61.2	18	21	18	0	78
	San Blas						7
	Acapulco	60.6	20	30	19	0	3
3	Chilpancingo	60.5	11	28	10	0	1250
	Colima	61.2	14	31	14	0	498
	Manzanillo	60.8	19	27	19	0	4
	Oaxaca	61.5	6	29	6	0	1563
4	Ciudad Juárez						1137
	Ciudad Lerdo	62.7	8	25	8	0	1140
	Chihuahua	63.2	2	20	1	0	1423
	Durango	62.0	5	22	5	0	1886
	Aguascalientes	62.0	6	24	6	0	1870
	Guadalajara	61.8	5	25	4	0	1575
5	Guanajuato	61.6	9	24	8	0	2037
	León	61.2	8	26	7	0	1809
	Querétaro	62.1	8	25	8	0	1842
	San Luis Potosí	62.5	6	27	5	0	1877
	Zacatecas						2612
	Cuernavaca	60.4	16	24	15	0	1540
	Morelia	61.7	8		7	0	1923
6	Pachuca	62.5	9	25	8	0	2435
	Puebla	62.5	7	24	7	0	2150
	Tacubaya	60.2	4	24	3	0	2309
	Tlaxcala	62.8	5	22	4	0	2240
	Toluca	60.3	3	20	3	0	2675
	Ciudad Victoria	65.0	10	25	10	Inap	
	Lampazos	66.0	5	22	2	3	317
7	Matamoros	66.2	13	27	12	3	12
	Monterrey	65.0	6	20	6	9	528
	Saltillo	64.3	4	18	3	1	1609
	Tampico	64.6	17	25	16	0	18
	Córdoba	63.1	14	23	12	0	871
	Frontera	63.4	19	29	19	0	2
	Jalapa	63.5	9	22	9	0	1399
	Orizaba	63.0	12	21	11	0	1248
8	Puerto México	62.8	23		20	Inap	14
	Río Verde	62.1	18	25	13	0	987
	Tulancingo	63.1	5	28	4	0	2187
	Tuxpan	63.6	19	26	18	0	
	Veracruz	63.2	20	24	19	0	16
	Comitán	60.0	10	26	6	0	1635
	Salina Cruz	60.6	21	30	20	0	56
9	San Cristóbal	60.4	1	22	-1	0	2118
	Tapachula	59.2	21	32	19	0	168
	Tuxtla Gutiérrez	60.5	19	24	18	0	536
	Campeche	64.0	21	25	21	0	25
	Ciudad del Carmen						
	Cozumel						
10	Maxcanú	64.8	16	27	15	0	12
	Mérida	64.8	19	28	17	0	22
	Payo Obispo	62.0	18	30	18	0	4
	Progreso	64.0	19	24	19	0	14
	Valladolid						22

Lluvia en Estaciones Termopluviométricas.

Regiones		mm.	Regiones		mm.
1	Altar		4	S. Juan de Gpe.	
	Ensenada			Stgo. Papasquiaro	0
	Nacozari			Sombrerete	
	Navojoa			Temósachic	0
	Ures			Tepehuanes	
2	Acaponeta			Villa González	Inap
	Badiraguato		5	S. José Iturbide	0
	Choix		6	Tehuacán	
	Mascota			Zamora	0
	San Ignacio	0		Zitácuaro	
	Tepic	0	7	Camargo, Tamps.	
	Topolobampo	0		Linares	6
3	Huajuapan			Monclova	2
	Huetamo			Huauchinango	
	Iguala		8	Teapa	0
	Tamazula			Tenosique	0
	Unión			Villa Hermosa	0
4	Charcas	0		Cintalapa	0
	La Flor		9	Matías Romero	0
	Nazas			Tonalá	0
	Parral	0	10	Champotón	

PREVISION GENERAL

La temperatura ascenderá en el Norte del País y no tendrá cambio notable en el resto. Se registrarán lluvias en la mayor parte de la Vertiente del Golfo de México y dominará buen tiempo en las otras regiones de la República.

Probabilidades para el Día y la Noche de Mañana

REGION 1
Ascenso de temperatura.
Cielo nublado.
Lluvias aisladas.
Vientos moderados del Noroeste.

REGION 2
No habrá cambio de temperatura.
Cielo medio nublado.
Lluvias aisladas.
Vientos moderados del Noroeste.

REGION 3
No habrá cambio de temperatura.
Cielo despejado.
No habrá lluvias.
Vientos moderados del Oeste.

REGION 4
Ascenso de temperatura.
Cielo medio nublado.
No habrá lluvias.
Heladas ligeras.

REGION 5
No habrá cambio de temperatura.
Cielo despejado.
No habrá lluvias.

REGION 6
No habrá cambio de temperatura.
Cielo despejado.
No habrá lluvias.
Heladas ligeras.

REGION 7
Ascenso de temperatura.
Cielo medio nublado.
Lluvias aisladas.
Vientos moderados del Noreste.

REGION 8
No habrá cambio de temperatura.
Cielo nublado.
Lluvias generales.
Vientos moderados o algo fuertes del Norte.

REGION 9
Descenso de temperatura.
Cielo medio nublado.
Lluvias aisladas.
Vientos fuertes del Norte.

REGION 10
No habrá cambio de temperatura.
Cielo medio nublado.
Lluvias aisladas.
Vientos moderados o algo fuertes del Norte.

Fotografía de la Dirección de Estudios Geográficos y Climatológicos

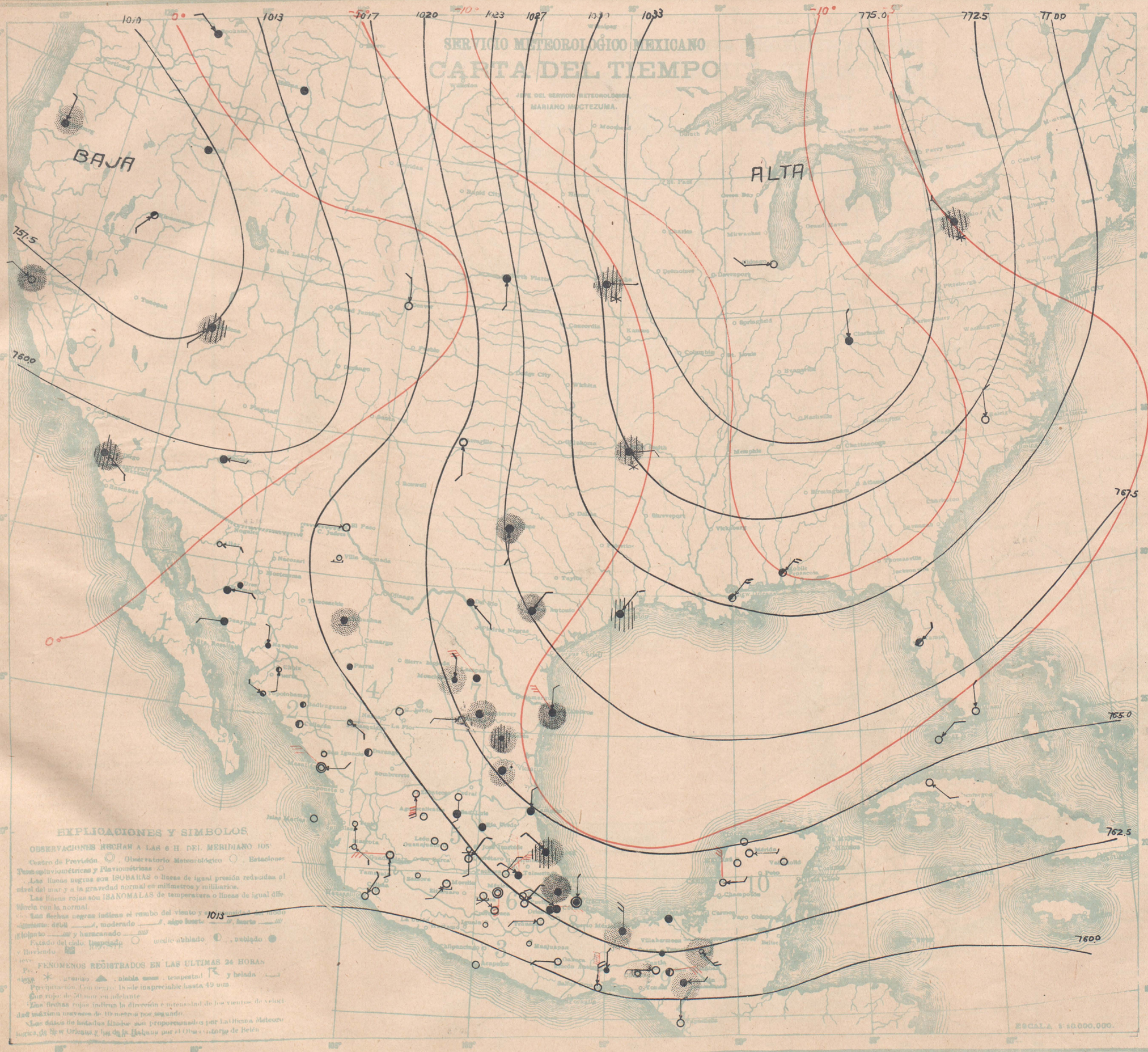

SABADO 2 DE FEBRERO DE 1929

Regiones	ESTACIONES	Presión al nivel del mar	Temperatura: Ambiente	Temperatura: Máxima de ayer	Temperatura: Mínima en 24 h.	Lluvia en 24 h.	Altura del barómetro
		+700	°	°	°	mm.	
1	Guaymas	62.8	14	21	14	0	8
	Hermosillo	60.0	11		10	0	248
	La Paz						11
2	Culiacán	61.0	11	30	14	0	53
	Islas Marías	61.0	14	25	14	0	4
	Mazatlán	60.8	18	21	17	0	78
	San Blas						7
3	Acapulco	59.0	19	30	19	0	3
	Chilpancingo						1250
	Colima	61.0	15	31	14	0	498
	Manzanillo	61.0	19	27	19	0	4
	Oaxaca	60.6	7	28	6	0	1563
4	Ciudad Juárez						1137
	Ciudad Lerdo	63.2	9	23	9	0	1140
	Chihuahua	63.0	1	19	1	Inap	1423
	Durango	62.0	4	22	4	0	1886
	Aguascalientes	61.8	5	23	4	0	1879
	Guadalajara	61.0	5	25	4	0	1575
5	Guanajuato	62.0	9	23	8	0	2037
	León	61.9	8	25	6	0	1809
	Querétaro	62.1	7	23	7	0	1842
	San Luis Potosí	62.8	7	22	4	0	1877
	Zacatecas	62.5	6	16	5	0	2612
6	Cuernavaca	61.1	16	24	14	0	1540
	Morelia	61.0	17	21	6	0	1923
	Pachuca	62.5	9	22	8	0	2435
	Puebla	62.0	5	23	6	0	2150
	Tacubaya	61.8	5	25	4	0	2309
	Tlaxcala	62.7	7	23	5	0	2240
	Toluca	61.5	3		2	0	2675
7	Ciudad Victoria	65.0	17	21	6	Inap	
	Lampazos	65.8	5	27	1	1	317
	Matamoros	66.6	5	16	4	2	12
	Monterrey	65.2	7	10	6	2	528
	Saltillo	64.8	10	14	6	0	1609
	Tampico	65.8	14	22	14	0	18
8	Córdoba	62.7	13	18	22	Inap	871
	Frontera						2
	Jalapa						1399
	Orizaba	62.6	13	20	13	0	1248
	Puerto México	62.6	23	25	21	Inap	14
	Río Verde	63.5	15	22	15	0	987
	Tulancingo	63.0	3	20	2	0	2181
	Tuxpan	63.6	18	24	17	13	
	Veracruz	62.8	22	26	20	0	16
9	Comitán	60.5	7	22	4	Inap	1635
	Salina Cruz	60.0	24	29	23	0	56
	San Cristóbal	61.1	11	22	6	0	2118
	Tapachula	58.8	20		18	0	168
	Tuxtla Gutiérrez	61.0	17	25	17	0	536
	Campeche	63.5	20	26	20	0	25
10	Ciudad del Carmen						
	Cozumel						
	Maxcanú	64.4	18	28	17	0	12
	Mérida						22
	Payo Obispo						4
	Progreso	64.2	19	25	18	0	14
	Valladolid	65.0	16	30	15	0	22

Lluvia en Estaciones Termopluviométricas.

Regiones	Estaciones	mm.
1	Altar	0
	Ensenada	
	Nacozari	
	Navojoa	0
	Ures	0
2	Acaponeta	
	Badiraguato	0
	Choix	0
	Mascota	0
	San Ignacio	0
	Tepic	0
	Topolobampo	0
	Huajuapan	0
	Huetamo	
3	Iguala	0
	Tamazula	
	Unión	
4	Charcas	0
	La Flor	
	Nazas	
	Parral	0
4	S. Juan de Gpe	
	Stgo. Papasquiaro	0
	Sombrerete	
	Temósachic	0
	Tepehuanes	
	Villa González	0
5	S. José Iturbide	0
	Tehuacán	0
6	Zamora	0
	Zitácuaro	
7	Camargo, Tamps	
	Linares	1
	Monclova	Inap
	Huauchinango	
8	Teapa	0
	Tenosique	1
	Villa Hermosa	
	Cintalapa	0
9	Matías Romero	0
	Tonalá	
10	Champotón	

PREVISION GENERAL

La temperatura ascenderá ligeramente en toda la República con especialidad en la región Noroeste. En la Vertiente del Golfo de México seguirá dominando cielo nublado y se registrarán algunas lluvias. En el Golfo de México cesará el NORTE.

Probabilidades para el Día y la Noche de Mañana

REGION 1
Ascenso de temperatura.
Cielo medio nublado.
No habrá lluvias.
Vientos moderados del Noroeste.

REGION 2
Ascenso de temperatura.
Cielo medio nublado.
No habrá lluvias.
Vientos moderados del Noroeste.

REGION 3
No habrá cambio de temperatura.
Cielo despejado.
No habrá lluvias.
Vientos débiles del Oeste.

REGION 4
Ascenso de temperatura.
Cielo medio nublado.
No habrá lluvias.
Heladas.

REGION 5
No habrá cambio de temperatura.
Cielo despejado.
No habrá lluvias.

REGION 6
Ascenso de temperatura.
Cielo medio nublado.
No habrá lluvias.
Heladas.

REGION 7
Ascenso de temperatura.
Cielo medio nublado.
Lluvias aisladas.
Vientos débiles del Este.

REGION 8
Ascenso de temperatura.
Cielo nublado.
Lluvias aisladas.
Vientos moderados del Este.

REGION 9
No habrá cambio de temperatura.
Cielo medio nublado.
No habrá lluvias.
Vientos moderados o algo fuertes del Norte.

REGION 10
Ascenso de temperatura.
Cielo medio nublado.
No habrá lluvias.
Vientos moderados del Noreste.

Litografía de la Dirección de Estudios Geográficos y Climatológicos

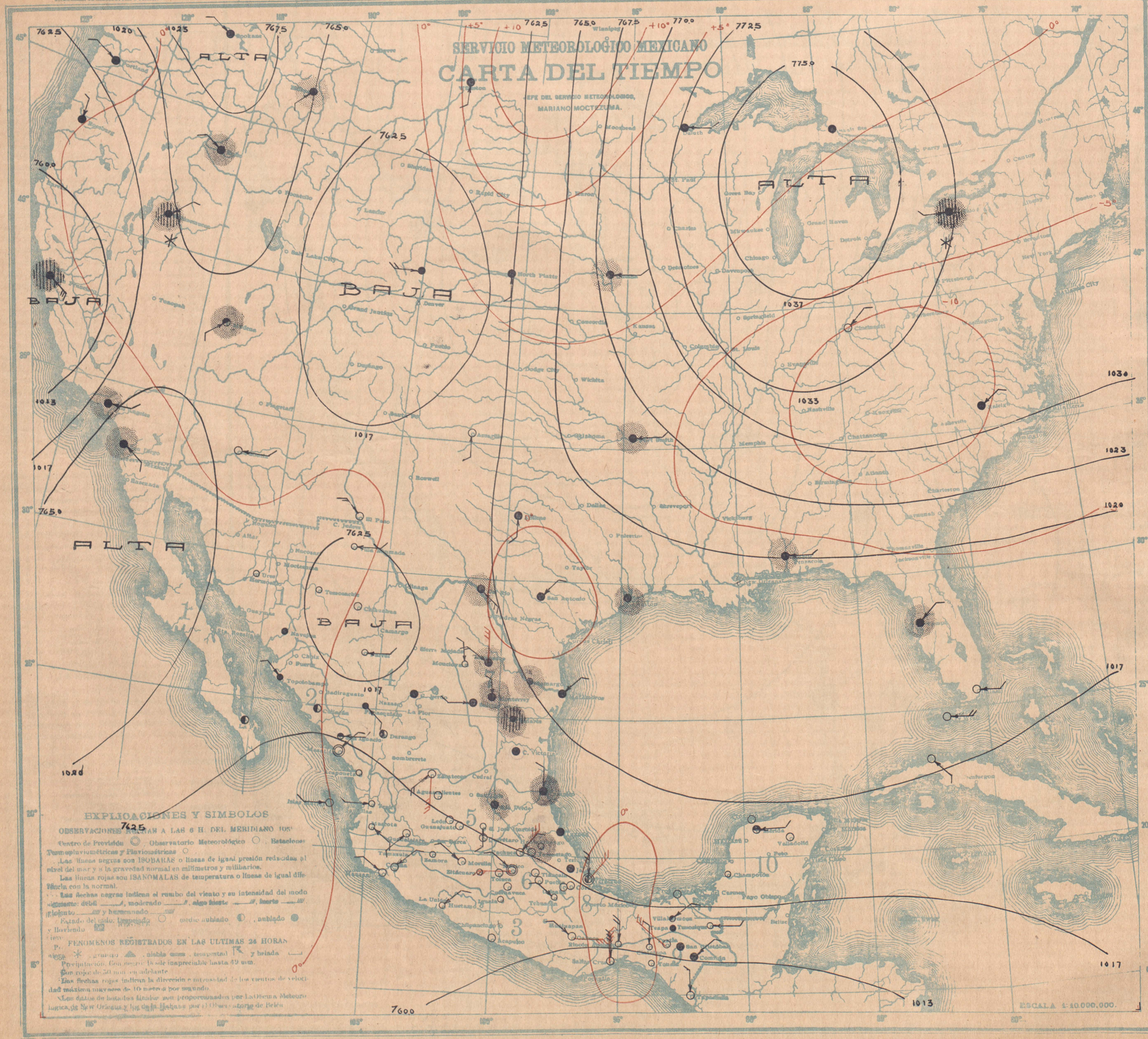

DOMINGO 3 DE FEBRERO DE 1929

Regiones	ESTACIONES	Presión al nivel del mar	Temperatura Ambiente	Máxima de ayer	Mínima en 12 horas	Lluvia en 24 h.	Altura del barómetro
		+700	°	°	°	mm.	
1	Guaymas						8
	Hermosillo						248
	La Paz	62.4	13	22	12	0	11
2	Culiacán	62.6	12	29	11	0	53
	Islas Marías	61.4	16	25	15	0	4
	Mazatlán	61.6	18	21	17	0	78
	San Blas						7
	Acapulco	60.2	20	30	19	0	3
3	Chilpancingo						1250
	Colima	62.4	15		14	0	498
	Manzanillo	62.0	19	27	19	0	4
	Oaxaca	60.2	8	27	5	0	1563
4	Ciudad Juárez						1137
	Ciudad Lerdo	62.8	9	22	8	0	1140
	Chihuahua	62.0	3	20	1	0	1423
	Durango	62.5	7	21	5	0	1886
	Aguascalientes	62.7	6	24	5	0	1879
	Guadalajara	62.4	4	26	4	0	1575
5	Guanajuato	62.8	9	23	8	0	2037
	León	62.6	7	25	7	0	1809
	Querétaro	62.5	7	24	7	0	1842
	San Luis Potosí						1877
	Zacatecas	62.6	7	16	7	0	2612
6	Cuernavaca						1540
	Morelia	62.2	7	21	6	0	1923
	Pachuca	62.4	8	23	7	0	2435
	Puebla	61.8	7	24	7	0	2150
	Tacubaya	61.5	5	23	4	0	2309
	Tlaxcala	62.3	6	22	5	0	2240
	Toluca	61.6	3	19	3	0	2675
7	Ciudad Victoria	64.3	9	31	8	inap	
	Lampazos	65.0	9	30	5	0	317
	Matamoros	65.6	10	32	10	0	12
	Monterrey	64.2	8	29	8	inap	528
	Saltillo	63.0	13	21	8	0	1609
	Tampico	64.6	14		14	inap	18
	Córdoba	63.0	15	23	14	0	871
	Frontera	63.4	19	27	18	0	2
	Jalapa	63.3	13	21	13	0	1399
	Orizaba	62.5	11	20	11	0	1248
8	Puerto México						14
	Río Verde	63.2	14	25	13	inap	987
	Tulancingo	62.9	6	24	4	0	2181
	Tuxpan	63.8	16	20	15	6	
	Veracruz	63.2	22	26	20	0	16
	Comitán	60.6	12	20	10	0	1635
9	Salina Cruz	59.8	20	30	21	0	56
	San Cristóbal	61.2	7	20	5	0	2118
	Tapachula	59.2	19	33	17	0	168
	Tuxtla Gutiérrez	60.9	18	28	16	0	536
10	Campeche						25
	Ciudad del Carmen						
	Cozumel						
	Maxcanú						12
	Mérida	64.0	19	30	18	0	22
	Payo Obispo						4
	Progreso	64.4	18	27	18	0	14
	Valladolid	60.8	16	31	16	0	22

Lluvia en Estaciones Termopluviométricas.

Regiones		mm.	Regiones		mm.
1	Altar		4	S. Juan de Gpe	
	Ensenada			Stgo. Papasquiaro	0
	Nacozari			Sombrerete	
	Navojoa	0		Temósachic	0
	Ures	0		Tepehuanes	
2	Acaponeta	0		Villa González	0
	Badiraguato		5	S. José Iturbide	0
	Choix			Tehuacán	0
	Mascota	0	6	Zamora	0
	San Ignacio	0		Zitácuaro	0
	Tepic	0	7	Camargo, Tamps	inap
	Topolobampo	0		Linares	1
3	Huajuapan			Monclova	0
	Huetamo		8	Huauchinango	1
	Iguala	0		Teapa	0
	Tamazula			Tenosique	0
	Unión	0		Villa Hermosa	0
4	Charcas		9	Cintalapa	0
	La Flor			Matías Romero	inap
	Nazas		10	Tonalá	0
	Parral	0		Champotón	0

PREVISION GENERAL

Sólamente en la región Occidental del Golfo de México se registrará ascenso de temperatura y disminución en los nublados. En el resto del País el tiempo no tendrá cambio de importancia.

Probabilidades para el Día y la Noche de Mañana

REGION 1
- No habrá cambio de temperatura.
- Cielo medio nublado.
- No habrá lluvias.
- Vientos moderados o algo fuertes del Noroeste

REGION 2
- No habrá cambio de temperatura.
- Cielo medio nublado.
- No habrá lluvias.
- Vientos moderados o algo fuertes del Noroeste

REGION 3
- No habrá cambio de temperatura.
- Cielo despejado.
- No habrá lluvias.
- Vientos moderados del Oeste.

REGION 4
- No habrá cambio de temperatura.
- Cielo medio nublado.
- No habrá lluvias.

REGION 5
- No habrá cambio de temperatura.
- Cielo despejado.
- No habrá lluvias.

REGION 6
- No habrá cambio de temperatura.
- Cielo despejado.
- No habrá lluvias.

REGION 7
- Ascenso de temperatura.
- Cielo medio nublado.
- No habrá lluvias.
- Vientos moderados del Este.

REGION 8
- No habrá cambio de temperatura.
- Cielo despejado.
- No habrá lluvias.
- Vientos moderados del Este.

REGION 9
- No habrá cambio de temperatura.
- Cielo medio nublado.
- No habrá lluvias.
- Vientos moderados o algo fuertes del Norte.

REGION 10
- No habrá cambio de temperatura.
- Cielo medio nublado.
- No habrá lluvias.
- Vientos moderados del Este.

Fotografía de la Dirección de Estudios Geográficos y Climatológicos.

LUNES 4 DE FEBRERO DE 1929

Regiones	Estaciones	Presión al nivel del mar	Temperatura Ambiente	Máxima de ayer	Mínima en últimas 24 h.	Lluvia en 24 h.	Altura del barómetro
		+700	°	°	°	mm.	
1	Guaymas	64.4	16	24	16	0	8
	Hermosillo	64.6	10		10	0	248
	La Paz	63.4	11		11	0	11
	Culiacán	62.4	10	29	10	0	53
2	Islas Marías	61.4	17	25	15	0	4
	Mazatlán	61.8	17	22	16	0	78
	San Blas						7
	Acapulco	59.8	25	31	25	0	3
3	Chilpancingo						1250
	Colima						498
	Manzanillo						4
	Oaxaca	60.0	8	28	7	0	1563
4	Ciudad Juárez						1137
	Ciudad Lerdo	62.7	7	21	7	0	1140
	Chihuahua	64.8	2	20	0	0	1423
	Durango	62.5	4	23	3	0	1886
5	Aguascalientes	62.0	6	25	3	0	1879
	Guadalajara	61.8	2	26	2	0	1575
	Guanajuato	62.2	9	23	8	0	2037
	León	62.4	5	26	4	0	1809
	Querétaro	61.7	7	24	7	0	1842
	San Luis Potosí	62.5	7	26	6	0	1877
	Zacatecas	62.5	7	17	7	0	2612
6	Cuernavaca	61.5	16	24	14	0	1540
	Morelia	61.6	8	22	5	0	1923
	Pachuca	62.0	8	21	7	0	2435
	Puebla	61.6	8	23	8	0	2150
	Tacubaya	61.8	4	23	4	0	2306
	Tlaxcala	61.8	7	22	5	0	2240
	Toluca	61.6	3		3	0	2675
7	Ciudad Victoria	63.8	11	24	11	0	
	Lampazos						317
	Matamoros	64.0	12	22	11	Inap	12
	Monterrey	63.1	15	24	10	0	528
	Saltillo	62.9	11	22	9	0	1609
	Tampico	63.4	17	23	16	Inap	18
8	Córdoba	61.9	14	24	14	0	871
	Frontera	62.4	24	32	23	0	2
	Jalapa	62.1	13	22	13	0	1399
	Orizaba	61.9	10	22	10	0	1248
	Puerto México	62.2	21		18	Inap	14
	Río Verde	62.6	15	28	13	0	987
	Tulancingo	62.3	7	25	5	0	2181
	Tuxpan	62.7	19	23	17	0	
	Veracruz	61.6	21	25	20	0	16
	Comitán	60.6	9	26	7	0	1635
9	Salina Cruz	59.6	21	30	24	0	56
	San Cristóbal	60.9	5	18	3	0	2118
	Tapachula	59.2	20	33	18	4	168
	Tuxtla Gutiérrez	61.1	20	28	19	0	536
	Campeche	61.8	20	24	20	0	25
10	Ciudad del Carmen						
	Cozumel						
	Maxcanú	63.0	16	30	16	0	12
	Mérida	63.0	19	30	17	0	22
	Payo Obispo	62.8	15	32	15	0	4
	Progreso	63.2	18	24	18	0	14
	Valladolid	62.8	15	31	16	0	22

Lluvia en Estaciones Termopluviométricas.

Regiones	Estaciones	mm.	Regiones	Estaciones	mm.
1	Altar		4	S. Juan de Gpe.	
	Ensenada			Stgo. Papasquiaro	0
	Nacozari			Sombrerete	
	Navojoa	0		Temósachic	0
	Ures			Tepehuanes	
2	Acaponeta			Villa González	0
	Badiraguato		5	S. José Iturbide	0
	Choix			Tehuacán	0
	Mascota	0	6	Zamora	0
	San Ignacio	0		Zitácuaro	0
	Tepic	0		Camargo, Tamps.	Inap
	Topolobampo	0	7	Linares	
	Huajuapan	0		Monclova	0
3	Huetamo			Huanchinango	
	Iguala	0	8	Teapa	0
	Tamazula	0		Tenosique	0
	Unión			Villa Hermosa	0
4	Charcas	0		Cintalapa	0
	La Flor	0	9	Matías Romero	0
	Nazas			Tonalá	
	Parral	0	10	Champotón	0

PREVISION GENERAL

La temperatura ascenderá en la porción Noreste del País y descenderá en la Noroeste continuando sin variación notable en el resto. Dominará en general cielo despejado y buen tiempo en toda la República.

Probabilidades para el Día y la Noche de Mañana

REGION 1
- Descenso de temperatura.
- Cielo medio nublado.
- Lluvias aisladas.
- Vientos moderados o algo fuertes del Noroeste

REGION 2
- Descenso de temperatura.
- Cielo medio nublado.
- No habrá lluvias.
- Vientos moderados o algo fuertes del Noroeste

REGION 3
- No habrá cambio de temperatura.
- Cielo despejado.
- No habrá lluvias.
- Vientos débiles del Oeste.

REGION 4
- No habrá cambio de temperatura.
- Cielo medio nublado.
- No habrá lluvias.
- Heladas ligeras.

REGION 5
- No habrá cambio de temperatura.
- Cielo despejado.
- No habrá lluvias.

REGION 6
- No habrá cambio de temperatura.
- Cielo despejado.
- No habrá lluvias.

REGION 7
- Ascenso de temperatura.
- Cielo medio nublado.
- Lluvias aisladas.
- Vientos moderados del Este.

REGION 8
- Ascenso de temperatura.
- Cielo medio nublado.
- Lluvias aisladas.
- Vientos moderados del Este.

REGION 9
- No habrá cambio de temperatura.
- Cielo medio nublado.
- Lluvias aisladas.
- Vientos moderados del Norte.

REGION 10
- No habrá cambio de temperatura.
- Cielo medio nublado.
- No habrá lluvias.
- Vientos moderados del Este.

Xilografía de la Dirección de Estudios Geográficos y Climatológicos

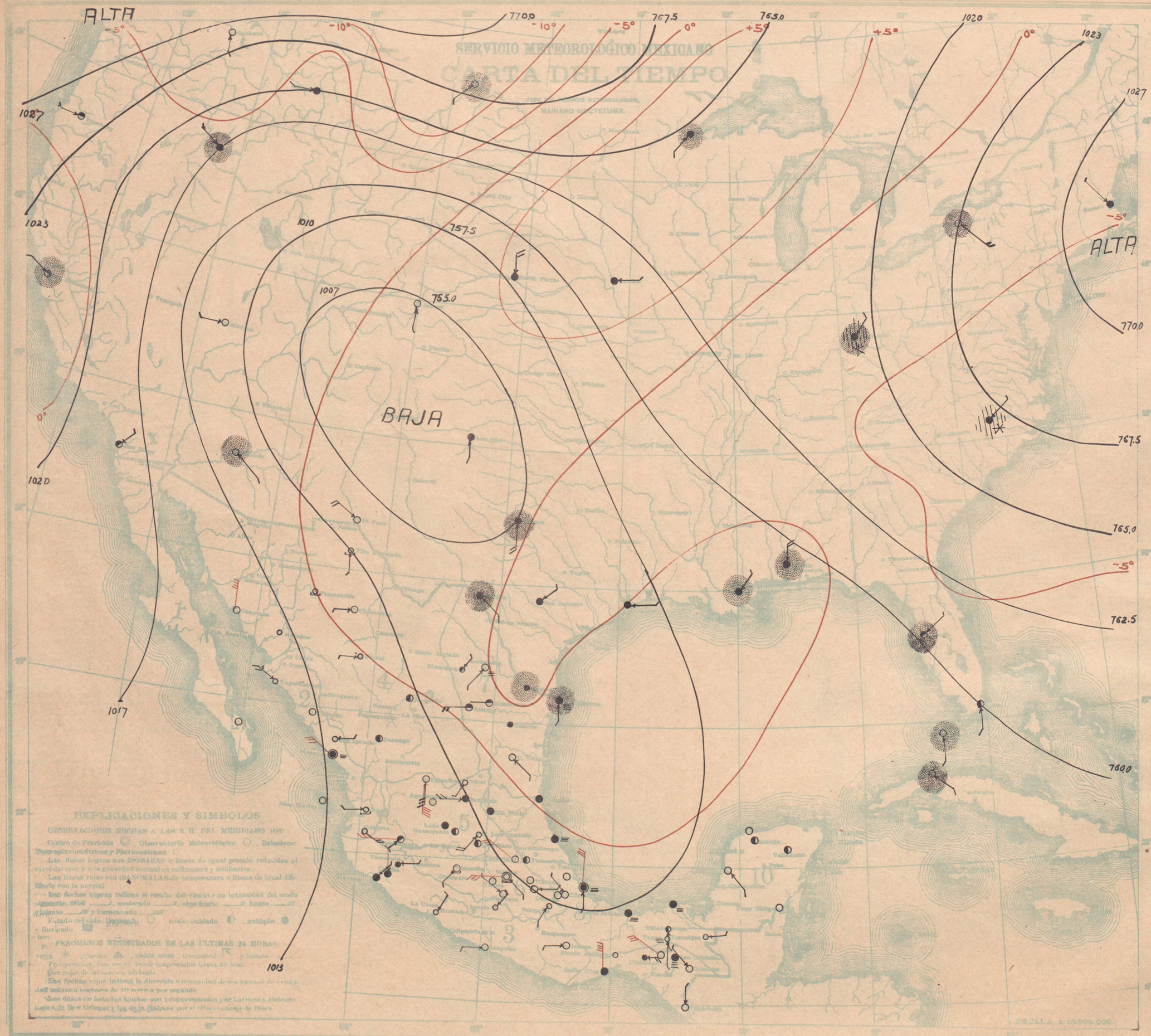

MARTES 5 DE FEBRERO DE 1929

Regiones	ESTACIONES	Presión al nivel del mar	Temperatura Ambiente	Máxima de ayer	Mínima en últimas 24 h.	Lluvia en 24 h.	Altura del barómetro
		+700	°	°	°	mm.	
1	Guaymas	61.2	14		14	0	8
	Hermosillo						248
	La Paz	60.6	12		11	0	11
	Culiacán	60.0	10	30	9	0	53
2	Islas Marías	60.4	13	25	13	0	4
	Mazatlán	60.0	17	20	15	0	78
	San Blas						7
	Acapulco	59.2	21	33	20	0	3
	Chilpancingo						1250
3	Colima	60.2	14	32	13	0	498
	Manzanillo	59.4	18	28	17	0	4
	Oaxaca	58.9	9	29	8	0	1563
4	Ciudad Juárez						1137
	Ciudad Lerdo	57.6	8	23	7	0	1140
	Chihuahua	59.0	7	21	5	0	1423
	Durango	58.3	6	24	5	0	1886
5	Aguascalientes	59.4	7	24	6	0	1879
	Guadalajara	59.8	8	25	7	0	1575
	Guanajuato	59.1	9	23	8	0	2037
	León	59.6	7	26	6	0	1809
	Querétaro	58.1	9	23	9	0	1842
	San Luis Potosí	57.7	14	26	13	0	1877
	Zacatecas	57.9	6	18	6	0	2612
6	Cuernavaca	58.3	16	25	16	0	1540
	Morelia	59.0	10		9	0	1923
	Pachuca	57.4	8	23	7	0	2435
	Puebla	57.5	7	23	7	0	2150
	Tacubaya	59.0	7	24	7	0	2309
	Tlaxcala	57.3	7	21	6	0	2240
	Toluca	58.3	4	18	3	0	2675
7	Ciudad Victoria	56.7	12	22	9	0	
	Lampazos	56.8	8	22	5	0	317
	Matamoros	56.6	16	21	14	1	12
	Monterrey	55.2	10	28	9	0	528
	Saltillo	56.3	14	22	10	0	1609
	Tampico	56.6	18	27	18	0	18
	Córdoba	56.9	14	24	13	0	871
	Frontera	59.4	20	32	19	0	2
	Jalapa	56.6	13	19	12	0	1399
	Orizaba	57.0	14	20	14	0	1248
8	Puerto México	57.6	22	26	19	0	14
	Río Verde	57.3	11	29	10	0	987
	Tulancingo	57.2	9	23	7	0	2181
	Tuxpan	56.7	19	24	18	0	
	Veracruz	56.8	20	24	18	0	16
	Comitán	58.8	10	25	8	0	1635
9	Salina Cruz	58.2	22	30	21	0	56
	San Cristóbal	58.7	7	18	3	0	2118
	Tapachula	58.6	20	34	18	0	168
	Tuxtla Gutiérrez	59.2	18	30	16	0	536
	Campeche	59.0	21	25	20	0	25
10	Ciudad del Carmen						
	Cozumel						
	Maxcanú						12
	Mérida	59.2	19	29	18	0	22
	Payo Obispo	59.0	18		18	0	4
	Progreso	59.4	19	25	19	0	14
	Valladolid	59.0	15	31	15	0	22

Lluvia en Estaciones Termopluviométricas.

Regiones	Estaciones	mm.
1	Altar	
	Ensenada	
	Nacozari	
	Navojoa	0
	Ures	
2	Acaponeta	
	Badiraguato	
	Choix	
	Mascota	0
	San Ignacio	0
	Tepic	0
	Topolobampo	0
3	Huajuapan	
	Huetamo	
	Iguala	0
	Tamazula	0
	Unión	0
	Charcas	0
4	La Flor	
	Nazas	
	Parral	0
4	S. Juan de Gpe	
	Stgo. Papasquiaro	
	Sombrerete	
	Temósachic	0
	Tepehuanes	
5	Villa González	0
	S. José Iturbide	0
6	Tehuacán	0
	Zamora	
	Zitácuaro	
7	Camargo, Tamps	loap
	Linares	0
	Monclova	0
8	Huauchinango	
	Teapa	0
	Tenosique	0
	Villa Hermosa	0
9	Cintalapa	0
	Matías Romero	0
	Tonalá	
10	Champotón	

PREVISION GENERAL

La temperatura descenderá en la Vertiente del Golfo de México donde dominará cielo nublado y habrá lluvias. En la Altiplanicie se registrarán heladas ligeras. En el Golfo de México soplará NORTE.

Probabilidades para el Día y la Noche de Mañana

REGION 1
No habrá cambio de temperatura.
Cielo despejado.
No habrá lluvias.
Vientos moderados del Noroeste.

REGION 2
No habrá cambio de temperatura.
Cielo despejado.
No habrá lluvias.
Vientos moderados del Noroeste.

REGION 3
No habrá cambio de temperatura.
Cielo despejado.
No habrá lluvias.
Vientos débiles del Este.

REGION 4
No habrá cambio de temperatura.
Cielo despejado.
No habrá lluvias.
Heladas ligeras.

REGION 5
No habrá cambio de temperatura.
Cielo despejado.
No habrá lluvias.

REGION 6
Ascenso de temperatura.
Cielo despejado.
No habrá lluvias.
Heladas ligeras.

REGION 7
Descenso de temperatura.
Cielo nublado.
Lluvias aisladas.
Vientos moderados del Norte.

REGION 8
Descenso de temperatura.
Cielo nublado.
Lluvias aisladas.
Vientos moderados o algo fuertes del Norte.

REGION 9
No habrá cambio de temperatura.
Cielo despejado.
No habrá lluvias.
Vientos moderados del Sur.

REGION 10
Ascenso de temperatura.
Cielo medio nublado.
Lluvias aisladas.
Vientos moderados del Este.

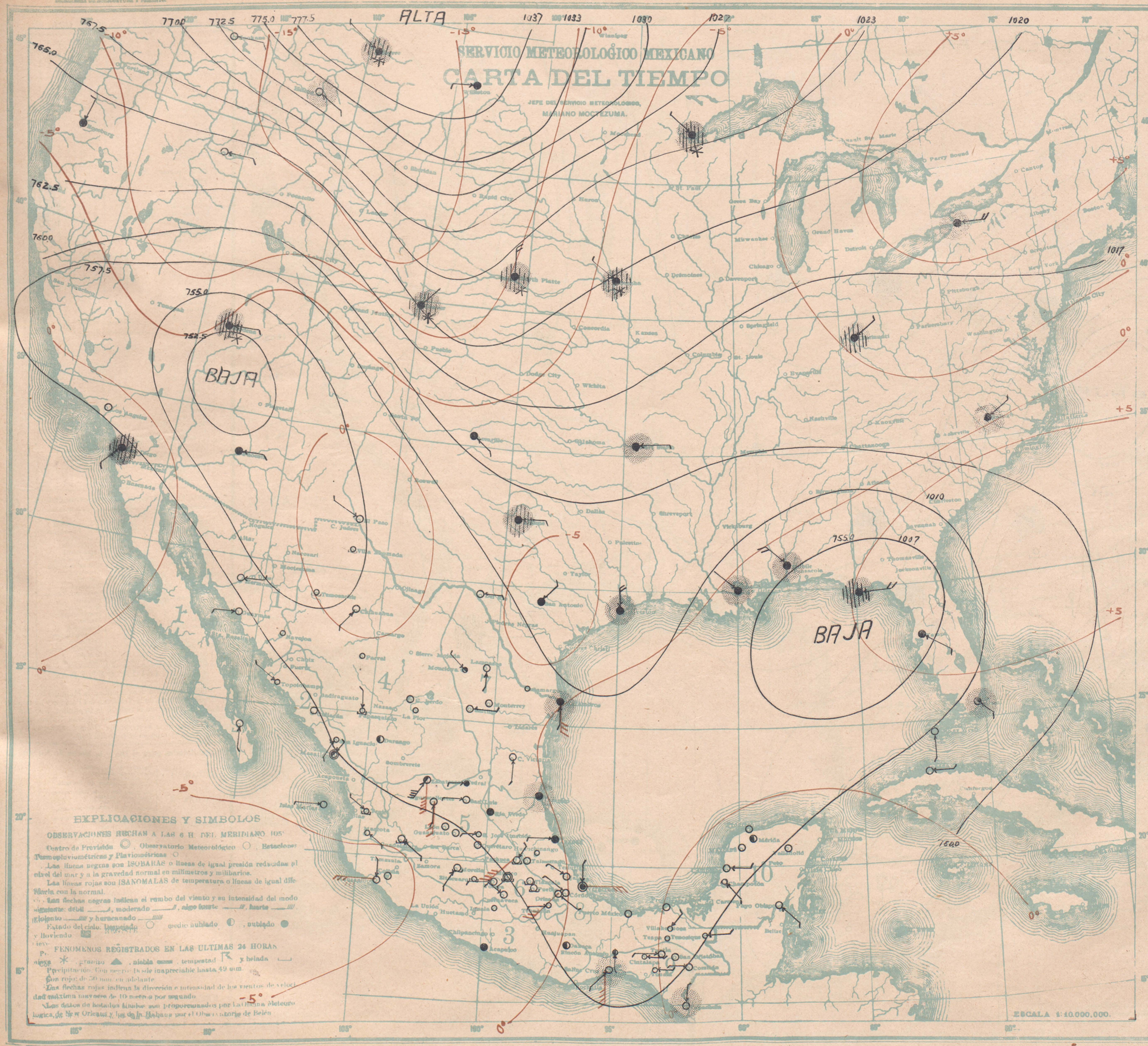

MIERCOLES 6 DE FEBRERO DE 1929

Regiones	ESTACIONES	Presión al nivel del mar	Temperatura Ambiente	Temperatura Máxima de ayer	Temperatura Mínima en últimas 24 h.	Lluvia en 24 h.	Altura del barómetro
		+700	°	°	°	mm.	
1	Guaymas	59.2	13		12	0	8
	Hermosillo	59.8	8		7	0	248
	La Paz	59.6	12	23	12	0	11
2	Culiacán	60 0	9	29	7	0	53
	Islas Marías	60 0	12		12	0	4
	Mazatlán	59.8	17	21	16	0	78
	San Blas						7
3	Acapulco	58 8	20	30	20	0	3
	Chilpancingo						1250
	Colima	60.2	11	31	11	0	498
	Manzanillo	60.2	15	26	15	0	4
	Oaxaca	57.3	9	28	8	0	1563
4	Ciudad Juárez						1137
	Ciudad Lerdo	56.3	7	24	7	0	1140
	Chihuahua	55.6	8	20	6	0	1423
	Durango	57.3	4	21	4	0	1886
	Aguascalientes	57.5	7	22	5	0	1879
5	Guadalajara	58.2	1	25	1	0	1575
	Guanajuato	57.7	9	23	8	0	2037
	León	57.8	6	24	5	0	1809
	Querétaro	57.9	7	23	7	0	1842
	San Luis Potosí	56.9	11	26	10	0	1877
	Zacatecas	57.2	4	16	4	0	2612
6	Cuernavaca	58.0	14	24	12	0	1540
	Morelia	58 3	7	21	6	0	1923
	Pachuca	56.8	7	21	6	0	2435
	Puebla	57.1	6	22	5	0	2150
	Tacubaya	57 9	4	24	3	0	2309
	Tlaxcala	57.3	4	19	3	0	2240
	Toluca	58 0	3	18	3	0	2675
7	Ciudad Victoria	56.9	12	24	11	0	
	Lampazos	57.0	13	24	8	0	317
	Matamoros	57.4	13	27	12	1	12
	Monterrey						528
	Saltillo	56.9	12	21	9	0	1609
	Tampico	56.4	18	27	17	Inap	18
8	Córdoba	57.3	13	25	11	0	871
	Frontera	57.8	20	32	19	0	2
	Jalapa	56.8	7	27	15	0	1399
	Orizaba	57.1	19	29	18	0	1248
	Puerto México	55.4	24	31	18	0	14
	Río Verde	56 9	11	22	9	0	987
	Tulancingo	56.0	7	26	7	0	2181
	Tuxpan	56.4	19	26	17	0	
	Veracruz	57.2	22	27	21	0	16
9	Comitán	57.5	12	23	10	0	1635
	Salina Cruz	56.8	24	27	13	Inap	56
	San Cristóbal	57.3	6	17	5	0	2118
	Tapachula	58.2	18	32	15	Inap	168
	Tuxtla Gutiérrez	56.9	15	31	15	0	536
10	Campeche	56.2	22	26	21	0	25
	Ciudad del Carmen						
	Cozumel						
	Maxcanú	57.2	20	31	19	0	12
	Mérida	57.8	21	33	20	0	22
	Payo Obispo	58.2	20	30	20	0	4
	Progreso	57 2	20	26	20	0	14
	Valladolid	58.2	21	31	17	0	22

Lluvia en Estaciones Termopluviométricas.

REGIONES		mm.	REGIONES		mm.
1	Altar		4	S. Juan de Gpe.	
	Ensenada			Stgo. Papasquiaro	0
	Nacozari			Sombrerete	
	Navojoa	0		Temósachic	0
	Ures			Tepehuanes	
2	Acaponeta		5	Villa González	
	Badiraguato			S. José Iturbide	0
	Choix			Tehuacán	0
	Mascota	0	6	Zamora	
	San Ignacio	0		Zitácuaro	0
	Tepic	0		Camargo, Tamps.	0
	Topolobampo	0	7	Linares	
3	Huajuapan			Monclova	0
	Huetamo			Huauchinango	0
	Iguala	0	8	Teapa	0
	Tamazula			Tenosique	0
	Unión			Villa Hermosa	0
4	Charcas	0		Cintalapa	0
	La Flor	0	9	Matías Romero	0
	Nazas			Tonalá	0
	Parral	0	10	Champotón	0

PREVISION GENERAL

No habrá cambio notable de temperatura en ninguna de las regiones de la República. Dominará cielo nublado y se registrarán algunas lluvias en la porción Noroeste del País así como en las regiones Norte y media de la Vertiente del Golfo de México. En el resto de la República habrá aumento de nublados.

Probabilidades para el Día y la Noche de Mañana

REGION 1
- No habrá cambio de temperatura.
- Cielo nublado.
- Lluvias aisladas.
- Vientos moderados del Oeste.

REGION 2
- No habrá cambio de temperatura.
- Cielo medio nublado.
- Lluvias aisladas.
- Vientos débiles del Oeste.

REGION 3
- No habrá cambio de temperatura.
- Cielo despejado.
- No habrá lluvias.
- Vientos débiles del Oeste.

REGION 4
- No habrá cambio de temperatura.
- Cielo medio nublado.
- Lluvias aisladas.

REGION 5
- No habrá cambio de temperatura.
- Cielo medio nublado.
- No habrá lluvias.

REGION 6
- No habrá cambio de temperatura.
- Cielo despejado.
- No habrá lluvias.

REGION 7
- Ascenso de temperatura.
- Cielo nublado.
- Lluvias aisladas.
- Vientos débiles del Este.

REGION 8
- Ascenso de temperatura.
- Cielo nublado.
- Lluvias aisladas.
- Vientos moderados del Noreste.

REGION 9
- No habrá cambio de temperatura.
- Cielo medio nublado.
- No habrá lluvias.
- Vientos moderados del Norte.

REGION 10
- No habrá cambio de temperatura.
- Cielo medio nublado.
- Lluvias aisladas.
- Vientos moderados del Este.

Litografía de la Dirección de Estudios Geográficos y Climatológicos

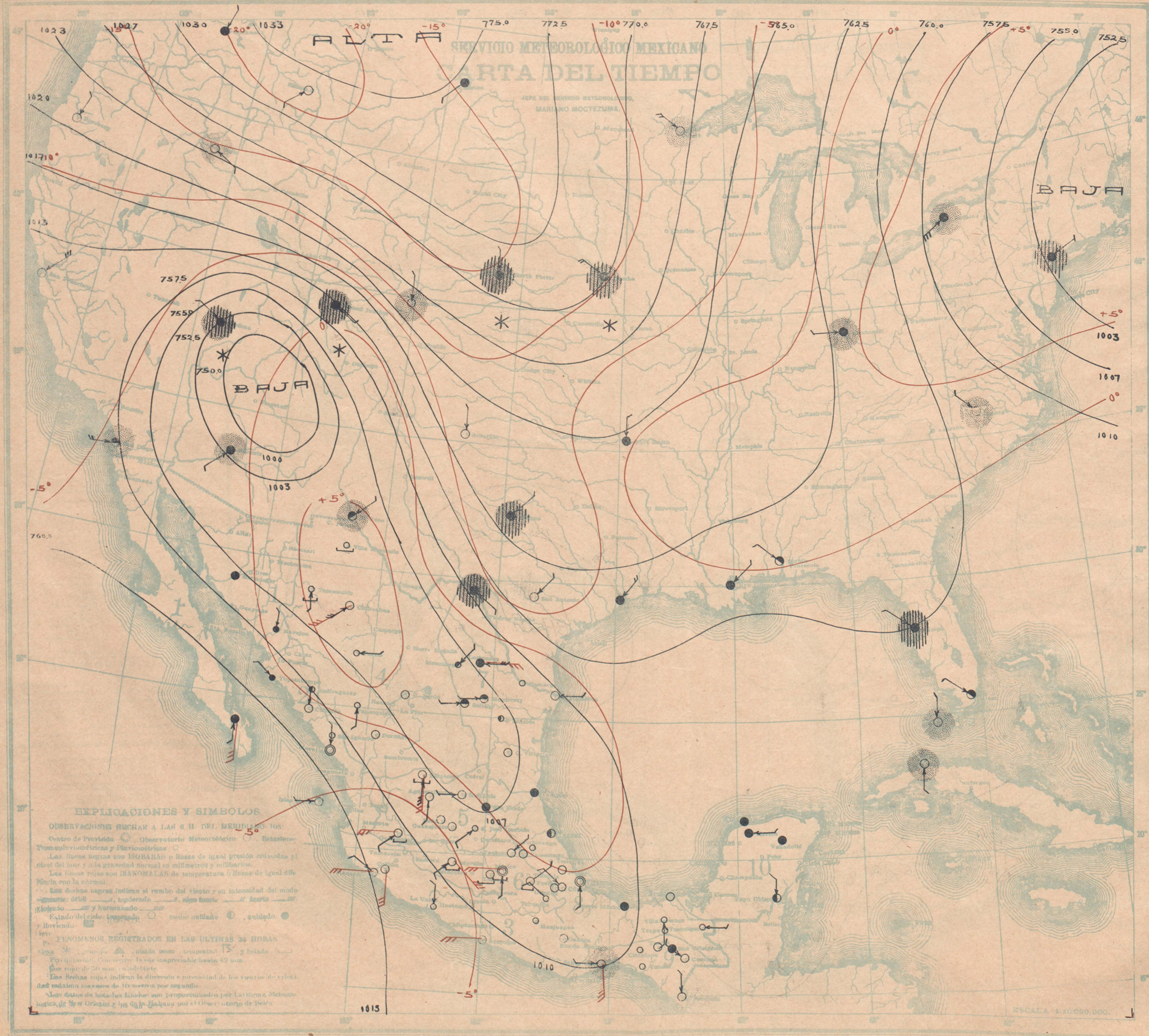

JUEVES 7 DE FEBRERO DE 1929

Regiones	ESTACIONES	Presión al nivel del mar +700	Temperatura Ambiente °	Máxima de ayer °	Mínima en últimas 24 h. °	Lluvia en 24 h. mm.	Altura del barómetro
1	Guaymas	56.6	13		12	0	8
	Hermosillo	60 4	13	23	12	0	248
	La Paz	59 8	11		10	0	11
	Culiacán	60.2	17	24	13	0	53
2	Islas Marías	59.8	18	20	16	0	4
	Mazatlán						78
	San Blas						7
	Acapulco	58.0	19	29	18	0	3
3	Chilpancingo						1250
	Colima	59 6	12	30	11	0	498
	Manzanillo	59.6	15	25	15	0	4
	Oaxaca	56.8	8	30	7	0	1563
4	Ciudad Juárez						1137
	Ciudad Lerdo	55 0	8	25	7	0	1140
	Chihuahua	54.3	10	22	8	0	1423
	Durango	55.5	3	21	3	0	1886
	Aguascalientes	55.5	9	23	8	0	1879
	Guadalajara	57.5	1	24	1	0	1575
5	Guanajuato	56.1	8	23	7	0	2037
	León	56 0	6	24	6	0	1809
	Querétaro	57.0	7	23	7	0	1842
	San Luis Potosí	54.5	11	25	11	0	1877
	Zacatecas	55 0	5	15	5	0	2612
6	Cuernavaca						1540
	Morelia	56 6	7	22	5	0	1923
	Pachuca	57.0	8	23	8	0	2435
	Puebla	57.0	5	21	4	0	2150
	Tacubaya	57.5	4	25	4	0	2309
	Tlaxcala						2240
	Toluca	57.2	5	19	4	0	2675
7	Ciudad Victoria	54 5	13	29	13	0	
	Lampazos	55.5	15	27	12	0	317
	Matamoros	56 8	18	26	16	0	12
	Monterrey	55 6	13	25	13	0	528
	Saltillo	54.8	12	24	11	0	1609
	Tampico	57 0	21	25	20	0	18
8	Córdoba	55 8	14	24	13	0	871
	Frontera	58.4	19	30	18	0	2
	Jalapa	56 1	14	24	13	0	1399
	Orizaba	56.5	12	27	12	0	1248
	Puerto México	56.2	21	32	18	0	14
	Río Verde	55.0	12	31	10	0	987
	Tulancingo	56.9	6	26	5	0	2181
	Tuxpan	56 5	21	27	18	0	
	Veracruz	56.0	20	26	19	0	16
	Comitán	58 1	10	24	8	0	1635
9	Salina Cruz	57.2	23	26	23	inap	56
	San Cristóbal	58.0	3	20	1	0	2118
	Tapachula	58 6	19	32	17	0	168
	Tuxtla Gutiérrez	58.0	17	31	16	0	536
	Campeche						25
	Ciudad del Carmen						
	Cozumel						
10	Maxcanú						
	Mérida	58.4	20	33	17	0	12
	Payo Obispo	58 0	22	33	22	0	22
	Progreso	58.8	20	25	20	0	4
	Valladolid						14
							22

Lluvia en Estaciones Termopluviométricas.

REGIONES		mm.	REGIONES		mm.
1	Altar		4	S. Juan de Gpe	
	Ensenada			Stgo. Papasquiaro	0
	Nacozari			Sombrerete	
	Navojoa	0		Temósachic	0
	Ures			Tepehuanes	
2	Acaponeta		5	Villa González	0
	Badiraguato	0		S. José Iturbide	0
	Choix		6	Tehuacán	0
	Mascota			Zamora	
	San Ignacio	0		Zitácuaro	
	Tepic		7	Camargo, Tamps	0
	Topolobampo	0		Linares	0
	Huajuapan	0		Monclova	0
3	Huetamo		8	Huauchinango	0
	Iguala			Teapa	0
	Tamazula			Tenosique	0
	Unión	0		Villa Hermosa	0
4	Charcas		9	Cintalapa	0
	La Flor			Matías Romero	
	Nazas		10	Tonalá	0
	Parral	0		Champotón	

PREVISION GENERAL

La temperatura descenderá en la Mesa del Norte y en la porción Norte de la Vertiente del Pacífico y no tendrá cambio notable en el resto de la República. Dominará cielo nublado y se registrarán algunas lluvias en la porción Norte de la Vertiente del Golfo de México y dominará buen tiempo en el resto del País.

Probabilidades para el Día y la Noche de Mañana

REGION 1
- Descenso de temperatura.
- Cielo medio nublado.
- No habrá lluvias.
- Vientos moderados del Noroeste.

REGION 2
- No habrá cambio de temperatura.
- Cielo medio nublado.
- No habrá lluvias.
- Vientos moderados del Noroeste.

REGION 3
- No habrá cambio de temperatura.
- Cielo medio nublado.
- No habrá lluvias.
- Vientos moderados del Oeste.

REGION 4
- Descenso de temperatura.
- Cielo medio nublado.
- No habrá lluvias.
- Heladas ligeras.

REGION 5
- No habrá cambio de temperatura.
- Cielo despejado.
- No habrá lluvias.

REGION 6
- No habrá cambio de temperatura.
- Cielo despejado.
- No habrá lluvias.
- Heladas ligeras.

REGION 7
- No habrá cambio de temperatura.
- Cielo nublado.
- Lluvias aisladas.
- Vientos débiles del Noreste.

REGION 8
- Descenso de temperatura.
- Cielo medio nublado.
- Lluvias aisladas.
- Vientos moderados del Noreste.

REGION 9
- No habrá cambio de temperatura.
- Cielo medio nublado.
- No habrá lluvias.
- Vientos moderados del Sur.

REGION 10
- No habrá cambio de temperatura.
- Cielo medio nublado.
- Lluvias aisladas.
- Vientos moderados del Noreste.

Fotografía de la Dirección de Estudios Geográficos y Climatológicos

DIRECCION DE ESTUDIOS GEOGRAFICOS Y CLIMATOLOGICOS

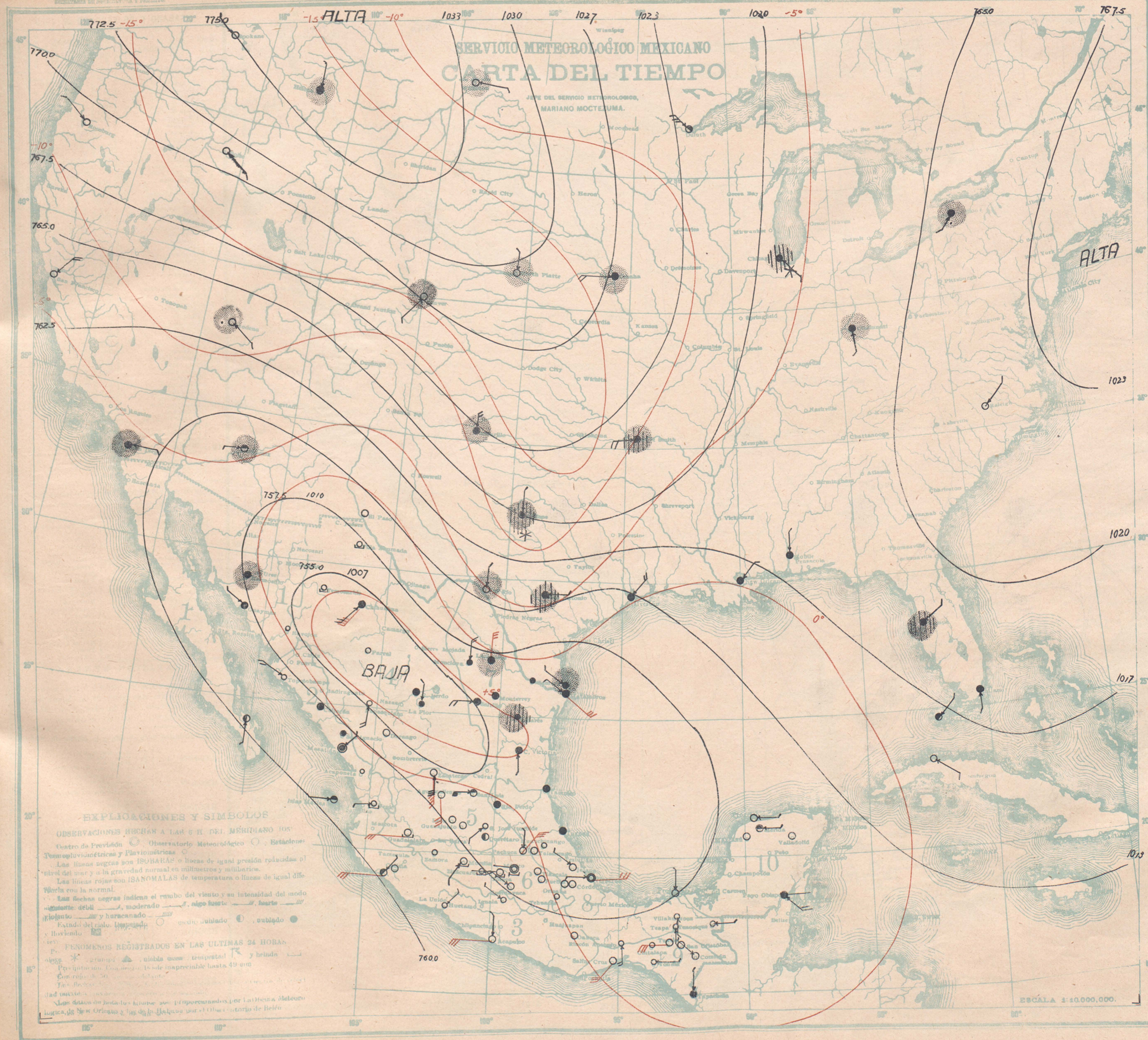

VIERNES 8 DE FEBRERO DE 1929

Regiones	Estaciones	Presión al nivel del mar +700	Temperatura Ambiente °	Temperatura Máxima de ayer °	Temperatura Mínima en 24 horas °	Lluvia en 24 h. mm.	Altura del barómetro
1	Guaymas	60.2	14	31	13	0	8
	Hermosillo	59.2	9		9	Inap	248
	La Paz	59.4	14		13	0	11
2	Culiacán	58.8	14	28	14	0	53
	Islas Marías	59.6	15	25	13	0	4
	Mazatlán	58.8	18	21	17	0	18
	San Blas						7
3	Acapulco	59.4	18	28	18	0	3
	Chilpancingo						1250
	Colima	59.6	12	30	10	0	498
	Manzanillo	60.0	17	25	16	0	4
	Oaxaca	58.0	8	31	7	0	1563
4	Ciudad Juárez						1137
	Ciudad Lerdo	54.1	18	26	17	0	1140
	Chihuahua	54.0	10	20	8	0	1423
	Durango	57.0	9	22	9	8	1886
5	Aguascalientes	57.0	6	25	5	0	1879
	Guadalajara	58.3	2	26	1	0	1575
	Guanajuato	56.0	9	24	8	0	2037
	León	56.0	7	26	6	0	1809
	Querétaro	55.8	8	25	8	0	1842
	San Luis Potosí	55.2	13	27	12	0	1877
	Zacatecas	55.5	7	15	7	0	2612
6	Cuernavaca	57.5	16	23	14	0	1540
	Morelia	57.6	9	24	6	0	1923
	Pachuca	56.8	10	24	9	0	2435
	Puebla	57.0	8	23	6	0	2150
	Tacubaya	57.4	5	27	5	0	[illegible]
	Tlaxcala						[illegible]
	Toluca	57.5	3	20	2	0	[illegible]
7	Ciudad Victoria	55.1	13	27	13	0	
	Lampazos	57.5	9	25	5	[illegible]	
	Matamoros	56.2	18	6	17	[illegible]	
	Monterrey	55.3	14		13	0	[illegible]
	Saltillo	55.0	4	24	11	[illegible]	[illegible]
	Tampico	55.8	[illegible]	[illegible]	[illegible]		[illegible]
8	Córdoba	55.5	5	[illegible]	4	0	[illegible]
	Frontera	57.[illegible]	[illegible]	33	9		[illegible]
	Jalapa	55.9	17	27	11	0	1398
	Orizaba	56.2	15	26	14	0	1248
	Puerto México						14
9	Río Verde	56.1	11	32	9	0	987
	Tulancingo	56.3	8	28	8	0	2181
	Tuxpan	55.6	21		20	0	
	Veracruz	55.6	20	27	19	0	16
	Comitán	58.0	19		9	0	1635
	Salina Cruz	58.6	23	26	22	0	56
	San Cristóbal	58.1	1	22	0	0	2118
	Tapachula	59.0	23	33	21	0	168
	Tuxtla Gutiérrez	58.2	17	32	16	0	536
10	Campeche						25
	Ciudad del Carmen						
	Cozumel						
	Maxcanú	58.2	21	32	20	0	12
	Mérida	58.6	23	32	22	0	22
	Payo Obispo	59.0	25	32	24	0	4
	Progreso	58.6	23	25	22	0	14
	Valladolid	59.4	19		18	0	22

Lluvia en Estaciones Termopluviométricas.

Regiones	Estaciones	mm	Regiones	Estaciones	mm.
1	Altar		4	S. Juan de Gpe	
	Ensenada			Stgo. Papasquiaro	0
	Nacozari			Sombrerete	
	Navojoa	0		Temósachic	0
	Ures			Tepehuanes	
2	Acaponeta	0	5	Villa González	0
	Badiraguato			S. José Iturbide	0
	Choix		6	Tehuacán	0
	Mascota			Zamora	0
	San Ignacio	0		Zitácuaro	0
	Tepic	0	7	Camargo, Tamps.	0
	Topolobampo	0		Linares	Inap
3	Huajuapan		8	Moncloya	0
	Huetamo			Huauchinango	0
	Iguala	0		Teapa	0
	Tamazula			Tenosique	0
	Unión	0		Villa Hermosa	0
4	Charcas		9	Cintalapa	0
	La Flor	0		Matías Romero	0
	Nazas		10	Tonalá	0
	Parral	0		Champotón	

PREVISION GENERAL

Se registrará onda fría en el Norte de la República, la que se extenderá a la mayor parte de la Vertiente del Golfo de México, en donde dominará cielo nublado y habrá lluvias generales. En el resto del país aumentarán en general los nublados. En el Golfo de México soplará NORTE fuerte.

Probabilidades para el Día y la Noche de Mañana

REGION 1	Descenso de temperatura. Cielo nublado. Lluvias aisladas. Vientos moderados del Noroeste.
REGION 2	Descenso de temperatura. Cielo nublado. Lluvias aisladas Vientos moderados del Noroeste.
REGION 3	Ascenso de temperatura. Cielo medio nublado. No habrá lluvias. Vientos moderados del Oeste.
REGION 4	Onda fría. Cielo nublado. Lluvias aisladas. Heladas.
REGION 5	Descenso de temperatura. Cielo nublado. No habrá lluvias.
REGION 6	Descenso de temperatura. Cielo nublado. Lluvias aisladas.
REGION 7	Descenso de temperatura. Cielo nublado. Lluvias aisladas. Vientos moderados del Norte.
REGION 8	Descenso de temperatura. Cielo nublado. Lluvias generales. Vientos fuertes del Norte.
REGION 9	No habrá cambio de temperatura. Cielo medio nublado. Lluvias aisladas. Vientos moderados del Sur.
REGION 10	Descenso de temperatura. Cielo nublado. Lluvias aisladas. Vientos moderados o algo fuertes del Norte.

Xerografía de la Dirección de Estudios Geográficos y Climatológicos

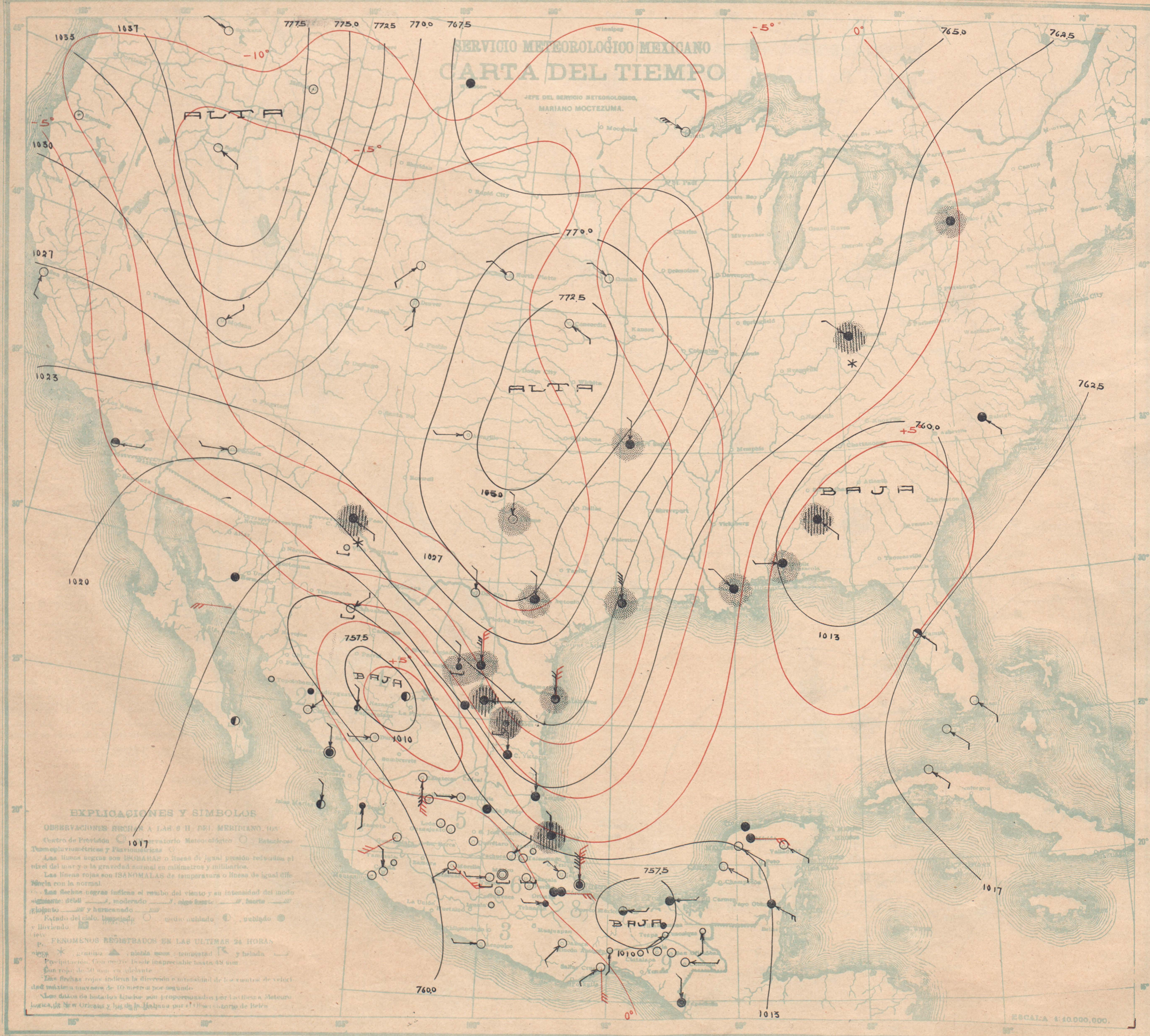

SABADO 9 DE FEBRERO DE 1929

Regiones	ESTACIONES	Presión al nivel del mar	Temperatura Ambiente	Temperatura Máxima de ayer	Temperatura Mínima en últimas 24 h.	Lluvia en 24 h.	Altura del barómetro
		+700	°	°	°	mm.	
1	Guaymas						8
	Hermosillo	64 4	6		6	0	248
	La Paz	61.8	12	26	11	0	11
2	Culiacán	61 2	11	29	9	0	53
	Islas Marías	60 4	16	25	14	0	4
	Mazatlán	60.8	18	21	17	0	78
	San Blas						7
3	Acapulco	59 4	19	30	18	0	3
	Chilpancingo						1250
	Colima	61.0	13		12	0	498
	Manzanillo	62 2	17		16	0	4
	Oaxaca	58 0	8	30	7	0	1563
4	Ciudad Juárez						1137
	Ciudad Lerdo	57 1	15	28	15	0	1140
	Chihuahua	59 4	−1	21	−2	0	1423
	Durango	57.5	10	22	9	0	1886
5	Aguascalientes	58.4	8	24	6	0	1879
	Guadalajara	60 2	3	27	3	0	1575
	Guanajuato	59 3	9	24	8	0	2037
	León	59.2	7	25	6	0	1809
	Querétaro	59.5	8	25	8	0	1842
	San Luis Potosí	59 8	10	27	10	0	1877
	Zacatecas	58.2	7	17	7	0	2612
6	Cuernavaca	59 9	15	25	13	0	1540
	Morelia	59.3	7	21	6	0	1923
	Pachuca	59 8	9	25	8	0	2435
	Puebla	59 5	8	23	7	0	2150
	Tacubaya	59.8	5	26	4	0	2309
	Tlaxcala	59 9	6	21	4	0	2240
	Toluca	59 7	3	20	3	0	2675
7	Ciudad Victoria	63.0	5	22	5	0	
	Lampazos	66.0	−2	20	−5	11	317
	Matamoros	65.8	1	9	1	1	12
	Monterrey	64.0	0	17	0	3	528
	Saltillo	62 5	2	14	1	Inap	1609
	Tampico	62.4	12	28	12	0	18
8	Córdoba	59 3	18	28	16	0	871
	Frontera	59 4	23	33	19	0	2
	Jalapa	59.9	15	28	15	0	1399
	Orizaba	59.7	15	30	19	0	1248
	Puerto México	57 2	24	34	19	0	14
	Río Verde	62.6	16	34	15	0	987
	Tulancingo	59 9	8	28	5	0	2181
	Tuxpan	61.4	16	30	14	Inap	
	Veracruz	59.0	22	28	22	0	16
9	Comitán	59 0	12	26	10	0	1635
	Salina Cruz	58.8	24	26	24	0	56
	San Cristóbal	58 9	3	22	1	0	2118
	Tapachula	59.4	22	33	20	0	168
	Tuxtla Gutiérrez	57 9	18	32	17	0	536
10	Campeche	59.8	24	30	23	0	25
	Ciudad del Carmen						
	Cozumel						
	Maxcanú	60.0	22	33	22	0	12
	Mérida	60.2	21	34	21	0	22
	Payo Obispo	60 6	25	31	22	0	4
	Progreso	60.2	20	32	20	0	14
	Valladolid	61.4	19	31	18	0	22

Lluvia en Estaciones Termopluviométricas.

REGIONES		mm.	REGIONES		mm.
1	Altar		4	S. Juan de Gpe.	
	Ensenada			Stgo. Papasquiaro	0
	Nacozari			Sombrerete	
	Navojoa			Temósachic	
	Ures			Tepehuanes	
2	Acaponeta			Villa González	0
	Badiraguato		5	S. José Iturbide	0
	Choix		6	Tehuacán	
	Mascota			Zamora	
	San Ignacio	0		Zitácuaro	
	Tepic	0	7	Camargo, Tamps.	
	Topolobampo	0		Linares	1
3	Huajuapan			Monclova	1
	Huetamo		8	Huauchinango	0
	Iguala	0		Teapa	0
	Tamazula	0		Tenosique	0
	Unión			Villa Hermosa	0
4	Charcas		9	Cintalapa	0
	La Flor			Matías Romero	0
	Nazas			Tonalá	
	Parral		10	Champotón	

PREVISION GENERAL

Continuará la onda fría en la porción norte del País, asi como en la Vertiente del Golfo de México. En la Mesa Central se registrarán ligero aumento de nublados

Probabilidades para el Día y la Noche de Mañana

REGION 1 — Ascenso de temperatura. Cielo medio nublado. No habrá lluvias. Vientos moderados del Noroeste.

REGION 2 — Ascenso de temperatura. Cielo medio nublado. No habrá lluvias. Vientos moderados del Noroeste.

REGION 3 — Descenso de temperatura. Cielo despejado. No habrá lluvias. Vientos moderados del Oeste.

REGION 4 — No habrá cambio de temperatura. Cielo medio nublado. No habrá lluvias. Heladas intensas.

REGION 5 — No habrá cambio de temperatura. Cielo despejado. No habrá lluvias.

REGION 6 — No habrá cambio de temperatura. Cielo despejado. No habrá lluvias.

REGION 7 — No habrá cambio de temperatura. Cielo nublado. Lluvias aisladas. Vientos moderados o algo fuertes del Norte.

REGION 8 — Descenso de temperatura. Cielo nublado. Lluvias generales. Vientos fuertes del Norte.

REGION 9 — Descenso de temperatura. Cielo nublado. Lluvias aisladas. Vientos fuertes del Norte.

REGION 10 — Descenso de temperatura. Cielo medio nublado. Lluvias aisladas. Vientos moderados o algo fuertes del Norte.

Litografía de la Dirección de Estudios Geográficos y Climatológicos

DIRECCION DE ESTUDIOS GEOGRAFICOS Y CLIMATOLOGICOS

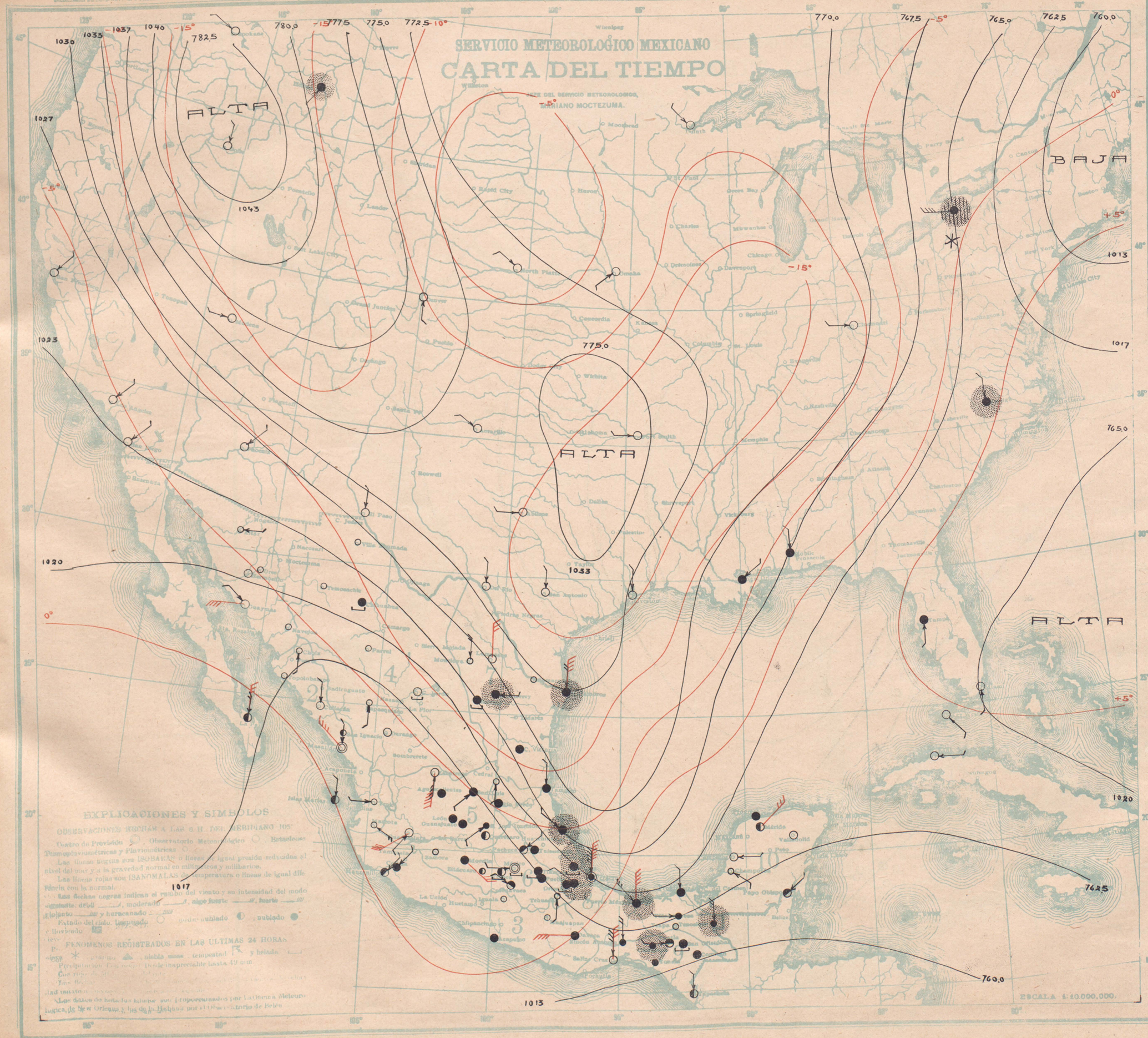

DOMINGO 10 DE FEBRERO DE 1929

Regiones	ESTACIONES	Presión al nivel del mar	Temperatura Ambiente	Máxima de ayer	Mínima en 48 horas	Lluvia en 24 hs.	Altura del barómetro
		+700	°	°	°	mm.	
1	Guaymas	64.6	12	20	12	0	8
	Hermosillo	64.8	5		5	0	248
	La Paz	63.2	15	25	10	0	11
2	Culiacán	62.2	9	29	8	0	53
	Islas Marías	61.2	19	24	19	0	4
	Mazatlán	61.4	16	21	15	0	78
	San Blas						7
3	Acapulco	60.6	20	30	9	0	3
	Chilpancingo						1250
	Colima	61.4	15		14	0	498
	Manzanillo	62.2	18	26	17	0	4
	Oaxaca	62.0	13	30	12	0	1563
4	Ciudad Juárez						1137
	Ciudad Lerdo	64.3	1	20	1	0	1140
	Chihuahua	65.6	-2	10	-3	0	1423
	Durango	62.0	4	20	3	0	1886
	Aguascalientes	61.0	5	25	9	0	1879
	Guadalajara	61.5	8	27	8	0	1575
	Guanajuato	60.8	10	24	10	0	2037
5	León	60.6	10	26	9	0	1809
	Querétaro	62.0	10	26	10	0	1842
	San Luis Potosí	62.5	12	27	11	0	1877
	Zacatecas	61.7	8	17	8	0	2612
	Cuernavaca	61.0	16	25	14	0	1540
	Morelia	61.0	10	23	9	0	1923
	Pachuca	62.5	9	24	9	0	2435
6	Puebla	62.5	8	24	7	0	2150
	Tacubaya	61.3	6	26	5	0	2309
	Tlaxcala	63.0	6	23	5	0	2240
	Toluca	61.5	5	20	3	0	2675
7	Ciudad Victoria	69.6	3	16	2	0	
	Lampazos	69.8	-3	5	-6	0	317
	Matamoros	72.4	1	5	1	Inap	12
	Monterrey	69.8	1	3	-1	1	528
	Saltillo	68.6	-2	3	-4	0	1609
	Tampico	70.2	7	13	6	0	18
8	Córdoba	64.5	16	23	14	0	871
	Frontera	63.4	24	33	21	0	2
	Jalapa	65.5	11	22	11	6	1399
	Orizaba	64.0	12	23	12	1	1248
	Puerto México	64.6	22	29	19	Inap	14
	Río Verde	63.6	5	27	5	0	987
	Tulancingo	63.5	10	28	7	0	2181
	Tuxpan	68.8	10	23	7	Inap	
	Veracruz	65.2	18	25	17	0	16
9	Comitán	60.2	13	27	10	0	1635
	Salina Cruz	60.6	3	27	1	0	56
	San Cristóbal	61.5	3	20	2	0	2118
	Tapachula	59.8	21	33	19	0	168
	Tuxtla Gutiérrez	61.8	21	30	21	0	536
	Campeche	63.0	25	27	23	0	25
10	Ciudad del Carmen						
	Cozumel						
	Maxcanú						12
	Mérida	63.2	22	33	22	0	22
	Payo Obispo	61.5	21	31	20	0	4
	Progreso	63.2	23	31	23	0	14
	Valladolid	64.4	18	32	17	0	22

Lluvia en Estaciones Termopluviométricas.

Regiones	Estaciones	mm.	Regiones	Estaciones	mm.
1	Altar	0	4	S. Juan de Gpe.	
	Ensenada			Stgo. Papasquiaro	0
	Nacozari			Sombrerete	
	Navojoa	0		Temósachic	0
	Ures	0		Tepehuanes	0
2	Acaponeta		5	Villa González	
	Badiraguato			S. José Iturbide	0
	Choix	0	6	Tehuacán	0
	Mascota	0		Zamora	0
	San Ignacio	0		Zitácuaro	0
	Tepic	0	7	Camargo, Tamps.	0
	Topolobampo	0		Linares	
3	Huajuapan	0		Monclova	0
	Huetamo			Huauchinango	
	Iguala	0	8	Teapa	0
	Tamazula			Tenosique	16
	Unión			Villa Hermosa	0
4	Charcas	0	9	Cintalapa	Inap
	La Flor			Matías Romero	0
	Nazas		10	Tonalá	0
	Parral	0		Champotón	0

PREVISION GENERAL

La temperatura continuará baja en la parte Norte del país y descenderá en la Sur y en la Altiplanicie donde dominará cielo nublado y se registrarán lluvias aisladas. En el Golfo de México continuará el Norte y habra heladas generales en la parte Norte.

Probabilidades para el Día y la Noche de Mañana

REGION 1	Descenso de temperatura. Cielo medio nublado. No habrá lluvias. Vientos moderados o algo fuertes del Noroeste
REGION 2	Descenso de temperatura. Cielo medio nublado. No habrá lluvias. Vientos moderados o algo fuertes del Noroeste
REGION 3	Descenso de temperatura. Cielo medio nublado. No habrá lluvias. Vientos moderados del Oeste.
REGION 4	No habrá cambio de temperatura. Cielo medio nublado. No habrá lluvias. Heladas intensas.
REGION 5	Descenso de temperatura. Cielo medio nublado. No habrá lluvias. Heladas.
REGION 6	Descenso de temperatura. Cielo nublado. No habrá lluvias. Heladas.
REGION 7	No habrá cambio de temperatura. Cielo medio nublado. Heladas intensas. Vientos moderados o algo fuertes del Norte.
REGION 8	Descenso de temperatura. Cielo nublado. Lluvias generales. Vientos violentos o huracanados del Norte.
REGION 9	Descenso de temperatura. Cielo nublado. Lluvias aisladas. Vientos violentos o huracanados del Norte.
REGION 10	Descenso de temperatura. Cielo nublado. Lluvias aisladas. Vientos fuertes del Norte.

Litografía de la Dirección de Estudios Geográficos y Climatológicos

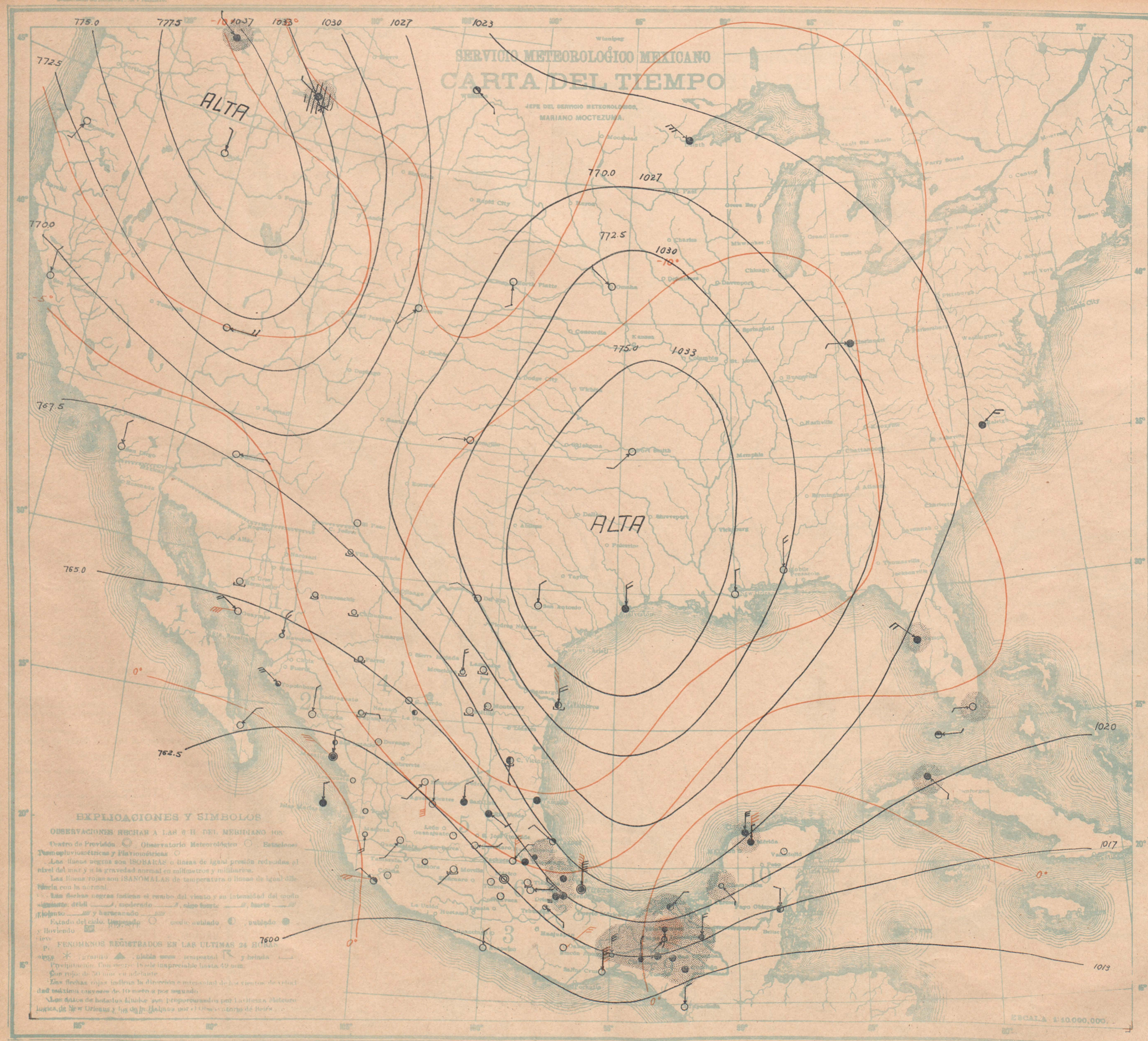

LUNES 11 DE FEBRERO DE 1929

Regiones	Estaciones	Presión al nivel del mar	Temperatura Ambiente	Temperatura Máxima de ayer	Temperatura Mínima en 12 horas	Lluvia en 24 h.	Altura del barómetro
		+700	°	°	°	mm.	
1	Guaymas	64.6	14	21	14	0	8
	Hermosillo	66.0	4		4	0	248
	La Paz	63.6	14		14	0	11
2	Culiacán	62.4	10	29	9	0	53
	Islas Marías	61.6	18	24	17	0	4
	Mazatlán	62.0	16	20	16	0	78
	San Blas						7
3	Acapulco	60.0	20	31	20	0	3
	Chilpancingo						1250
	Colima	61.8	15	30	18	0	498
	Manzanillo	61.0	18		17	0	4
	Oaxaca	62.0	9	28	8	0	1563
4	Ciudad Juárez						1137
	Ciudad Lerdo	65.5	2	15	1	0	1140
	Chihuahua	67.5	-2	11	-3	0	1423
	Durango	63.5	2	23	2	0	1886
	Aguascalientes	62.6	7	25	7	0	1879
	Guadalajara	61.8	5	26	5	0	1575
5	Guanajuato	62.4	10	24	10	0	2037
	León	62.5	7	27	7	0	1809
	Querétaro	62.5	9	25	9	0	1842
	San Luis Potosí	63.5	2	26	1	0	1877
	Zacatecas	62.8	11	18	11	0	2612
6	Cuernavaca	62.0	15	23	13	0	1540
	Morelia	62.0	8	23	7	0	1923
	Pachuca	63.5	8		7	0	2435
	Puebla	62.9	7	24	7	0	2150
	Tacubaya	62.8	5	25	4	0	2309
	Tlaxcala	63.0	7	22	6	0	2240
	Toluca	62.0	5		4	0	2675
7	Ciudad Victoria	67.5	0	7	0	0	
	Lampazos	72.0	-1	10	-4	0	317
	Matamoros	76.0	0	9	0	0	12
	Monterrey	70.1	1	10	1	0	528
	Saltillo	67.5	-3	9	-5	0	1609
	Tampico	74.4	8	11	8	0	18
	Córdoba	64.0	13	16	11	7	871
	Frontera	68.8	23	33	21	5	2
	Jalapa	65.5	9	14	8	1	1399
	Orizaba	64.0	10	14	9	2	1248
8	Puerto México						14
	Río Verde	64.5	4	15	4	0	987
	Tulancingo	64.7	1	25	1	0	2181
	Tuxpan	67.5	9	16	7	0	
	Veracruz	68.6	16	20	15	0	16
	Comitán	60.8	12	23	10	1	1635
9	Salina Cruz	61.0	22	28	21	0	56
	San Cristóbal	62.0	11	17	7	2	2118
	Tapachula	58.8	21	33	19	0	168
	Tuxtla Gutiérrez	62.5	17	24	17	Inap	536
10	Campeche						25
	Ciudad del Carmen						
	Cozumel						
	Maxcanú						12
	Mérida	65.4	23	34	22	Inap	22
	Payo Obispo	62.5	20	31	20	0	4
	Progreso	65.2	23	26	22	5	14
	Valladolid	65.6	18	32	17	0	22

Lluvia en Estaciones Termopluviométricas.

Regiones	Estaciones	mm.
1	Altar	
	Ensenada	
	Nacozari	
	Navojoa	0
	Ures	
2	Acaponeta	0
	Badiraguato	
	Choix	
	Mascota	0
	San Ignacio	0
	Tepic	0
	Topolobampo	0
3	Huajuapan	
	Huetamo	
	Iguala	
	Tamazula	
	Unión	
4	Charcas	
	La Flor	0
	Nazas	
	Parral	0
4	S. Juan de Gpe	
	Stgo. Papasquiaro	0
	Sombrerete	
	Temósachic	0
	Tepehuanes	
5	Villa González	0
	S. José Iturbide	
6	Tehuacán	0
	Zamora	0
7	Zitácuaro	
	Camargo, Tamps	
	Linares	0
	Monclova	1
	Huauchinango	138
8	Teapa	23
	Tenosique	73
	Villa Hermosa	Inap
	Ciutalapa	Inap
9	Matías Romero	
	Tonalá	Inap
10	Champotón	

PREVISION GENERAL

La temperatura ascenderá ligeramente en la mayor parte de la Vertiente del Golfo de México y no tendrá cambio importante en el resto del País. Se registrarán lluvias generales en la región del Istmo de Tehuantepec y heladas generales en el Norte de la República.

Probabilidades para el Día y la Noche de Mañana

REGION 1
No habrá cambio de temperatura.
Cielo despejado.
No habrá lluvias.
Vientos moderados del Noroeste.

REGION 2
No habrá cambio de temperatura.
Cielo medio nublado.
No habrá lluvias.
Vientos moderados del Noreste.

REGION 3
No habrá cambio de temperatura.
Cielo despejado.
No habrá lluvias.
Vientos débiles del Oeste.

REGION 4
No habrá cambio de temperatura.
Cielo despejado.
No habrá lluvias.
Heladas.

REGION 5
No habrá cambio de temperatura.
Cielo despejado.
No habrá lluvias.
Heladas ligeras.

REGION 6
No habrá cambio de temperatura.
Cielo despejado.
No habrá lluvias.
Heladas ligeras.

REGION 7
Ascenso de temperatura.
Cielo despejado.
Heladas.
Vientos moderados del Norte.

REGION 8
Ascenso de temperatura.
Cielo nublado.
Lluvias generales.
Vientos moderados o algo fuertes del Norte.

REGION 9
No habrá cambio de temperatura.
Cielo nublado.
Lluvias aisladas.
Vientos violentos o huracanados del Norte.

REGION 10
No habrá cambio de temperatura.
Cielo nublado.
Lluvias aisladas.
Vientos moderados o algo fuertes del Norte.

Lithografía de la Dirección de Estudios Geográficos y Climatológicos

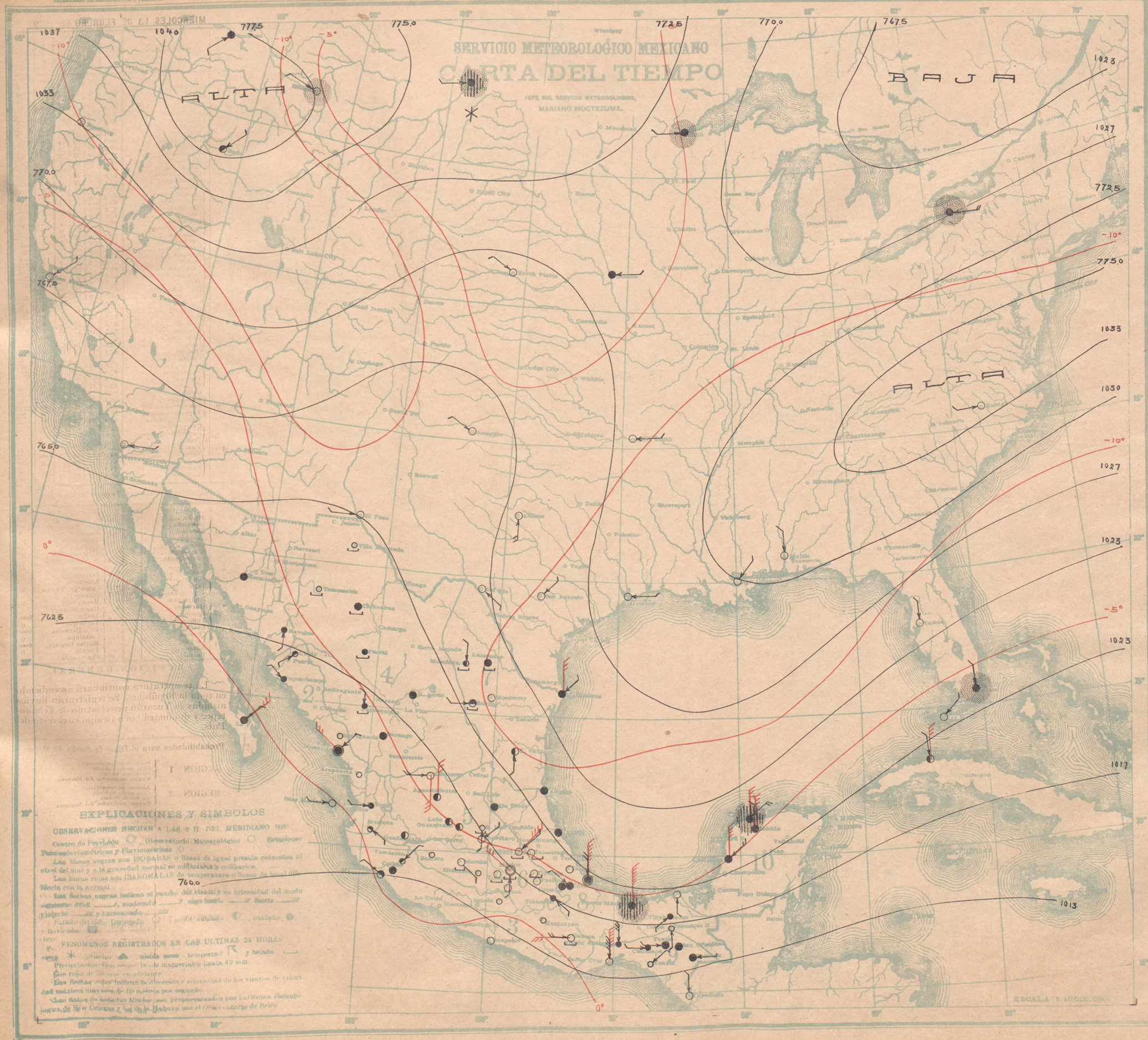

MARTES 12 DE FEBRERO DE 1929

Regiones	ESTACIONES	Presión al nivel del mar +700	Temperatura Ambiente °	Máxima de ayer °	Mínima en última 24 h. °	Lluvia en 24 h. mm.	Altura del indicador
1	Guaymas						8
	Hermosillo	64.0	7		6	0	248
	La Paz	62.2	15		14	0	11
2	Cullacán						53
	Islas Marías	61.4	17	25	14	0	4
	Mazatlán	61.2	17	20	16	0	78
	San Blas						7
3	Acapulco	59.8	21	31	20	0	3
	Chilpancingo						1250
	Colima	60.6	17	31	16	0	498
	Manzanillo	61.4	19	27	19	0	4
	Oaxaca	61.0	7	24	7	0	1565
4	Ciudad Juárez						1137
	Ciudad Lerdo	64.0	4	14	3	0	1140
	Chihuahua	63.0	1	14	-1	0	1423
	Durango	62.5	9	23	9	0	1886
5	Aguascalientes	62.0	5	26	5	0	1879
	Guadalajara	61.1	5	27	5	0	1515
	Guanajuato	62.1	10	26	10	0	2037
	León	61.9	7	27	7	0	1809
	Querétaro	62.2	6	25	6	0	1842
	San Luis Potosí						1877
	Zacatecas	62.5	11	19	11	0	2612
6	Cuernavaca	61.7	14	25	12	0	1540
	Morelia	61.2	10	23	9	0	1923
	Pachuca	63.0	7	23	6	0	2435
	Puebla	62.5	8	21	7	0	2150
	Tacubaya	62.2	5	25	4	0	2308
	Tlaxcala	62.8	6	20	4	0	2240
	Toluca	62.0	4	20	4	0	2675
7	Ciudad Victoria	66.5	2	12	2	0	
	Lampazos	66.6	2	10	-2	0	317
	Matamoros	68.8	7	13	6	0	12
	Monterrey	66.0	2	11	2	0	528
	Saltillo	65.5	0	9	-1	0	1609
	Tampico	68.2	11	14	10	0	18
8	Córdoba	66.0	13	14	11	1	871
	Frontera	66.0	16	28	15	19	2
	Jalapa	65.5	10	13	2	2	1399
	Orizaba	63.1	10	23	9	1	1248
	Puerto México	66.2	16	19	13	2	14
	Río Verde	63.6	6	14	5	0	987
	Tulancingo	63.5	7	17	2	0	2181
	Tuxpan	65.6	11	13	9	0	
	Veracruz	66.4	17	18	14	0	16
	Comitán	60.0	11	23	10	2	1634
9	Salina Cruz	60.4	21	26	18	0	56
	San Cristóbal	61.6	10	17	8	3	2118
	Tapachula	58.6	20	33	18	0	168
	Tuxtla Gutiérrez	61.8	15	20	14	0	530
10	Campeche	66.0	22	24	21	0	25
	Ciudad del Carmen						
	Cozumel						
	Maxcanú						12
	Mérida	65.6	22	25	21	Insp	22
	Payo Obispo						4
	Progreso	65.6	21	25	21	3	14
	Valladolid						22

Lluvia en Estaciones Termopluviométricas.

Regiones	Estaciones	mm.	Regiones	Estaciones	mm
1	Altar		4	S. Juan de Gpe	
	Ensenada			Stgo. Papasquiaro	0
	Nacozari			Sombrerete	
	Navojoa	0		Temósachic	0
	Ures			Tepehuanes	
2	Acaponeta	0	5	Villa González	0
	Badiraguato			S. José Iturbide	0
	Choix	0	6	Tehuacán	0
	Mascota	0		Zamora	0
	San Ignacio	0		Zitácuaro	0
	Tepic	0	7	Camargo, Tamps.	
	Topolobampo	0		Linares	
	Huajuapan	0		Monclova	0
3	Huetamo			Huauchinango	
	Iguala	0	8	Teapa	31
	Tamazula	0		Tenosique	
	Unión			Villa Hermosa	48
4	Charcas		9	Cintalapa	Insp
	La Flor			Matías Romero	Insp
	Nazas		10	Tonalá	0
	Parral	0		Champotón	

PREVISION GENERAL

Ascenderá la temperatura en toda la República. Sólo en la porción Sur de la Vertiente del Golfo de México se registrarán algunas lluvias. En el resto del País dominará buen tiempo. En el Golfo de México cesará el Norte.

Probabilidades para el Día y la Noche de Mañana

REGION 1
- Ascenso de temperatura.
- Cielo nublado.
- No habrá lluvias.
- Vientos moderados del Noroeste.

REGION 2
- Ascenso de temperatura.
- Cielo medio nublado.
- No habrá lluvias.
- Vientos moderados del Noroeste.

REGION 3
- No habrá cambio de temperatura.
- Cielo medio nublado.
- No habrá lluvias.
- Vientos débiles del Oeste.

REGION 4
- Ascenso de temperatura.
- Cielo medio nublado.
- No habrá lluvias.
- Heladas ligeras.

REGION 5
- Ascenso de temperatura.
- Cielo despejado.
- No habrá lluvias.

REGION 6
- Ascenso de temperatura.
- Cielo despejado.
- No habrá lluvias.
- Heladas ligeras.

REGION 7
- Ascenso de temperatura.
- Cielo medio nublado.
- No habrá lluvias.
- Vientos débiles del Este.

REGION 8
- Ascenso de temperatura.
- Cielo nublado.
- Lluvias aisladas.
- Vientos moderados del Este.

REGION 9
- Ascenso de temperatura.
- Cielo medio nublado.
- Lluvias aisladas.
- Vientos moderados o algo fuertes del Norte.

REGION 10
- Ascenso de temperatura.
- Cielo nublado.
- Lluvias aisladas.
- Vientos moderados del Noreste.

Xilografía de la Dirección de Estudios Geográficos y Climatológicos

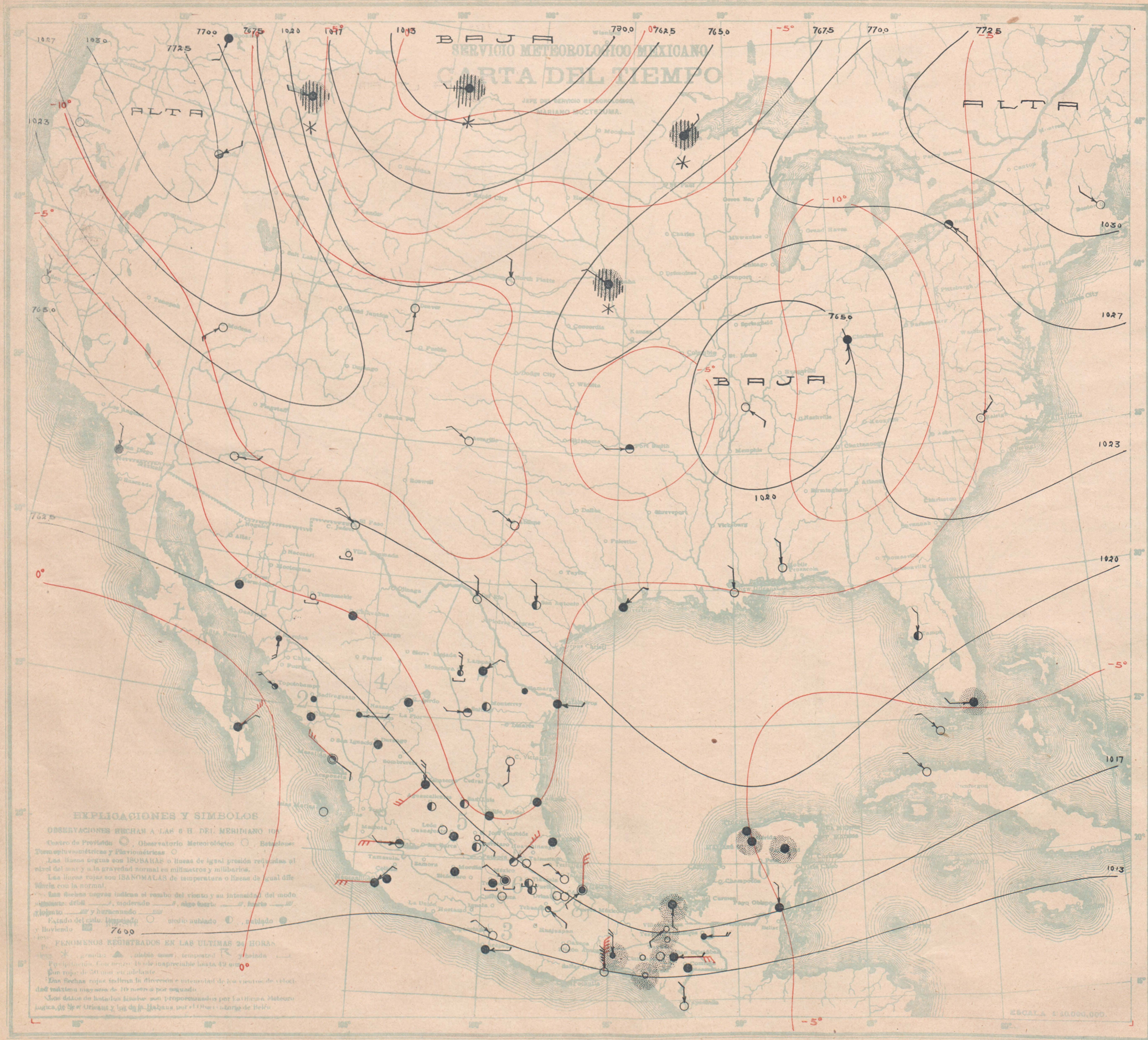

MIERCOLES 13 DE FEBRERO DE 1929

Regiones	ESTACIONES	Presión al nivel del mar	Temperatura Ambiente	Máxima de ayer	Mínima en 12 horas	Lluvia en 24 h.	Altura del barómetro
		+700	°	°	°	mm.	
1	Guaymas						8
	Hermosillo	62.6	6		6	0	248
	La Paz	61.2	16		14	0	11
	Cullacán	60.4	14	26	12	0	53
2	Islas Marías	60.6	14	25	13	0	4
	Mazatlán	60.2	18	21	17	0	78
	San Blas						7
3	Acapulco	59.4	22	31	21	0	3
	Chilpancingo	59.8	15	30	14	0	1250
	Colima	60.4	16	34	15	0	498
	Manzanillo	60.4	19	29	19	0	4
	Oaxaca	60.0	8	26	8	0	1563
4	Ciudad Juárez						1137
	Ciudad Lerdo	62.6	5	16	5	0	1140
	Chihuahua	62.8	6	19	4	0	1423
	Durango	62.0	9	25	7	0	1866
	Aguascalientes	62.0	6	25	6	0	1879
	Guadalajara	61.1	4	26	4	0	1575
5	Guanajuato	61.9	10	25	10	0	2037
	León	62.0	8	26	7	0	1809
	Querétaro	62.2	9	25	9	0	1842
	San Luis Potosí	62.5	7	25	6	0	1877
	Zacatecas	62.3	10	19	10	0	2612
6	Cuernavaca	61.0	16	24	13	0	1540
	Morelia	61.0	10	22	9	0	1923
	Pachuca	62.4	9	23	7	0	2435
	Puebla	62.0	7	23	7	0	2150
	Tacubaya	61.9	5	25	4	0	2309
	Tlaxcala	62.4	9	21	5	0	2240
	Toluca	61.3	6	20	5	0	2675
7	Ciudad Victoria	63.2	9	21	8	0	
	Lampazos	64.2	8	14	3	0	317
	Matamoros	63.8	12		11	0	12
	Monterrey	63.0	7	13	2	0	528
	Saltillo	62.8	13		8	0	1609
	Tampico	62.5	16	22	15	0	18
	Córdoba	62.8	14	22	13	0	871
	Frontera	63.8	16	27	15	Inap	2
8	Jalapa	63.0	13	19	12	0	1399
	Orizaba	62.4	12	19	11	0	1248
	Puerto México						14
	Río Verde	62.6	4	22	4	0	987
	Tulancingo	62.5	7	26	5	0	2181
	Tuxpan	62.9	12	20	10	0	
	Veracruz	63.0	17	20	15	0	16
9	Comitán	60.0	12	20	11	0	1635
	Salina Cruz	59.4	22	28	21	0	56
	San Cristóbal	60.7	9	18	6	Inap	2118
	Tapachula	58.4	19	32	17	0	168
	Tuxtla Gutiérrez	60.8	14	22	13	0	536
10	Campeche						25
	Ciudad del Carmen						
	Cozumel						
	Maxcanú						12
	Mérida	64.2	22	26	21	Inap	22
	Payo Obispo	63.2	21	28	20	0	4
	Progreso	64.4	21		21	0	14
	Valladolid	65.0	17	28	17	0	22

Lluvia en Estaciones Termopluviométricas.

Regiones	Estaciones	mm.
1	Altar	
	Ensenada	
	Nacozari	
	Navojoa	0
	Ures	
2	Acaponeta	
	Badiraguato	
	Choix	
	Mascota	
	San Ignacio	0
	Tepic	
3	Topolobampo	0
	Huajuapan	
	Huetamo	
	Iguala	
	Tamazula	
	Unión	
4	Charcas	
	La Flor	
	Nazas	
	Parral	
4	S. Juan de Gpe	
	Stgo. Papasquiaro	0
	Sombrerete	
	Temósachic	0
	Tepehuanes	
	Villa González	0
5	S. José Iturbide	0
6	Tehuacán	0
	Zamora	
	Zitácuaro	
7	Camargo, Tamps	0
	Linares	
	Monclova	0
	Huauchinango	
8	Teapa	Inap
	Tenosique	0
	Villa Hermosa	Inap
9	Cintalapa	0
	Matías Romero	Inap
10	Tonalá	0
	Champotón	

PREVISION GENERAL

La temperatura continuará ascendiendo en toda la República. Se registrarán lluvias aisladas en Yucatán y en el Istmo de Tehuantepec y dominará buen tiempo en el resto del País.

Probabilidades para el Día y la Noche de Mañana

REGION 1
- Ascenso de temperatura.
- Cielo medio nublado.
- No habrá lluvias.
- Vientos moderados del Noroeste.

REGION 2
- Ascenso de temperatura.
- Cielo medio nublado.
- No habrá lluvias.
- Vientos moderados del Noroeste.

REGION 3
- Ascenso de temperatura.
- Cielo despejado.
- No habrá lluvias.
- Vientos moderados del Oeste.

REGION 4
- Ascenso de temperatura.
- Cielo medio nublado.
- No habrá lluvias.

REGION 5
- Ascenso de temperatura.
- Cielo medio nublado.
- No habrá lluvias.

REGION 6
- Ascenso de temperatura.
- Cielo medio nublado.
- No habrá lluvias.

REGION 7
- Ascenso de temperatura.
- Cielo medio nublado.
- No habrá lluvias.
- Vientos débiles del Sureste.

REGION 8
- Ascenso de temperatura.
- Cielo medio nublado.
- Lluvias aisladas.
- Vientos moderados del Este.

REGION 9
- Ascenso de temperatura.
- Cielo medio nublado.
- Lluvias aisladas.
- Vientos moderados o algo fuertes del Norte.

REGION 10
- Ascenso de temperatura.
- Cielo nublado.
- Lluvias aisladas.
- Vientos moderados del Este.

Fotografía de la Dirección de Estudios Geográficos y Climatológicos

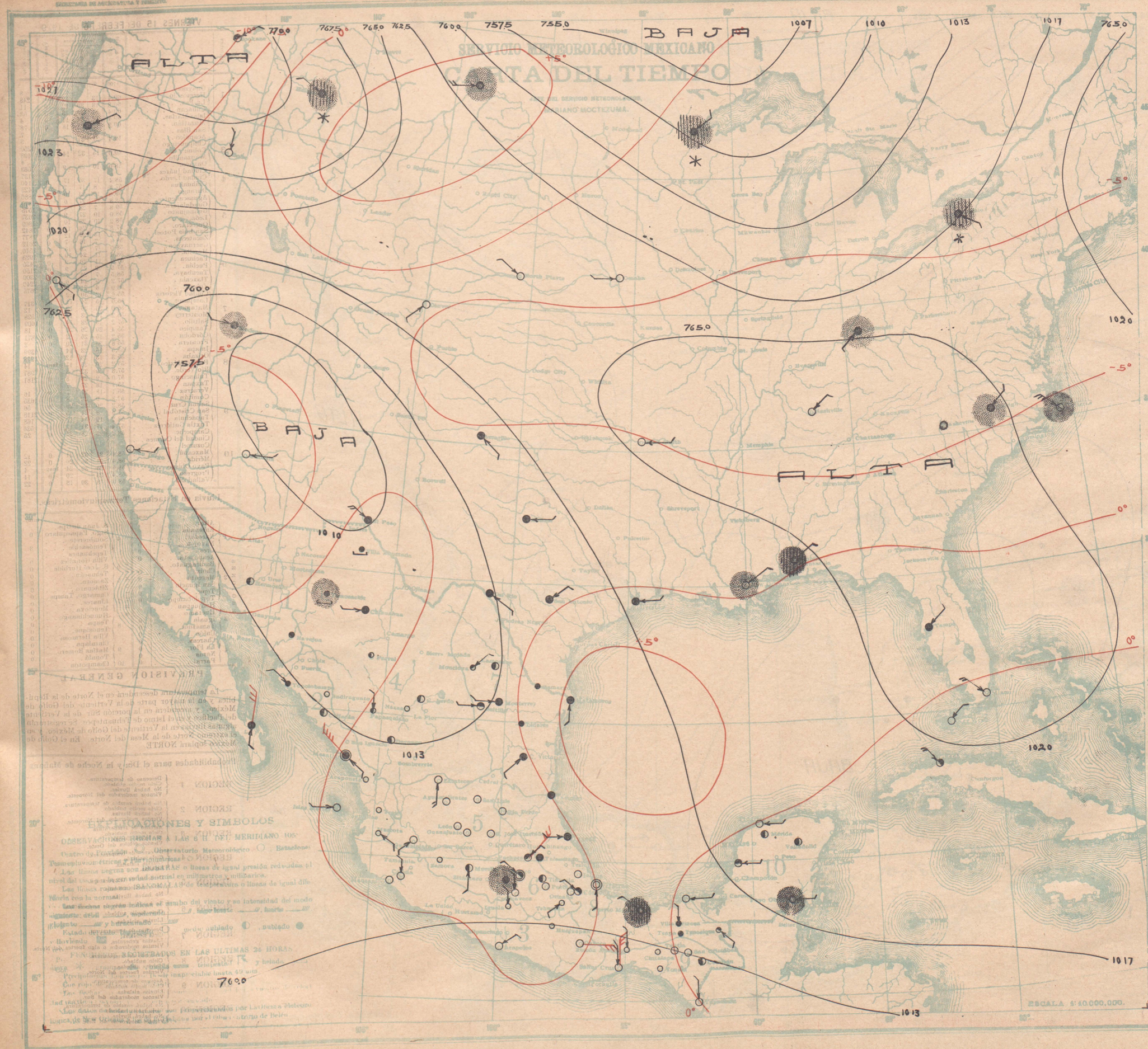

JUEVES 14 DE FEBRERO DE 1929

Regiones	ESTACIONES	Presión al nivel del mar	Temperatura: Ambiente	Temperatura: Máxima en 24 h.	Temperatura: Mínima en últimas 24 h.	Lluvia en 24 h.	Altura del barómetro
		+700	°	°	°	mm.	
1	Guaymas	60.2	13		13	0	8
	Hermosillo	60.4	16		15	0	248
	La Paz	60.0	13	32	11	0	11
	Cullacán	60.2	12	25	11	0	53
2	Islas Marías	60.2	17	21	15	0	4
	Mazatlán						78
	San Blas						7
	Acapulco	59.8	21	32	21	0	3
	Chilpancingo						1250
3	Colima	60.0	16	34	15	0	498
	Manzanillo	60.2	17	29	17	0	4
	Oaxaca	60.0	8	28	7	0	1563
	Ciudad Juárez						1137
4	Ciudad Lerdo	60.2	9	27	9	0	1140
	Chihuahua	58.0	10	28	8	0	1423
	Durango	60.0	11	25	10	0	1886
	Aguascalientes	61.5	6	27	6	0	1879
	Guadalajara	61.1	5	27	5	0	1575
	Guanajuato	61.6	11	26	10	0	2037
5	León	61.6	8	28	7	0	1809
	Querétaro	61.5	8	26	8	0	1842
	San Luis Potosí	61.1	7	26	6	0	1877
	Zacatecas	61.3	12		12	0	2612
	Cuernavaca	61.0	16	25	14	0	1540
	Morelia	61.2	11	25	10	0	1923
	Pachuca	61.3	10	23	9	0	2435
6	Puebla	61.4	8	25	7	0	2150
	Tacubaya	61.2	6	24	6	0	2309
	Tlaxcala	61.2	9	24	6	0	2240
	Toluca	61.1	7	21	6	Inap	2675
	Ciudad Victoria	61.0	12	18	11	0	
	Lampazos	60.0	9	19	16	0	317
	Matamoros	60.6	18	22	17	0	12
	Monterrey	60.3	11	19	11	0	528
7	Saltillo	60.0	15	25	10	0	1609
	Tampico	61.4	16	25	15	0	18
	Córdoba	61.3	13	24	10	0	871
	Frontera	62.4	20	25	15	0	2
	Jalapa	61.4	12	22	11	0	1399
	Orizaba	61.3	9	21	9	0	1248
8	Puerto México	61.6	22	24	20	0	14
	Río Verde	61.2	6		6	0	987
	Tulancingo	61.4	9	25	6	0	2181
	Tuxpan	61.4	16	23	14	0	
	Veracruz	61.4	20	24	18	0	16
	Comitán	60.4	10	22	9	0	1635
	Salina Cruz	59.0	24	30	19	0	56
9	San Cristóbal	60.3	4	22	2	0	2118
	Tapachula	58.4	20	34	17	0	168
	Tuxtla Gutiérrez	60.5	17	28	15	0	536
	Campeche	63.0	22	26	21	0	25
	Ciudad del Carmen						
	Cozumel						
10	Maxcanú						12
	Mérida	63.6	18	27	17	0	22
	Payo Obispo	63.0	23	30	21	35	4
	Progreso	63.6	20	24	20	0	14
	Valladolid	64.0	18	28	17	0	22

Lluvia en Estaciones Termopluviométricas.

Regiones	Estaciones	mm.
1	Altar	
	Ensenada	
	Nacozari	
	Navojoa	0
	Ures	
2	Acaponeta	0
	Badiraguato	
	Choix	
	Mascota	0
	San Ignacio	0
	Tepic	0
	Topolobampo	0
	Huajuapan	0
3	Huetamo	
	Iguala	0
	Tamazula	
	Unión	
	Charcas	
4	La Flor	
	Nazas	0
	Parral	0
4	S. Juan de Gpe	
	Stgo. Papasquiaro	0
	Sombrerete	
	Temósachic	Inap
	Tepehuanes	
	Villa González	0
5	S. José Iturbide	
	Tehuacán	0
6	Zamora	0
	Zitácuaro	
	Camargo, Tamps	0
7	Linares	0
	Monclova	0
	Huauchinango	
8	Teapa	0
	Tenosique	0
	Villa Hermosa	0
	Cintalapa	0
9	Matías Romero	0
	Tonalá	0
10	Champotón	

PREVISION GENERAL

Continuará ascendiendo la temperatura en la mayor parte de la República. En general dominará buen tiempo y sólo en la Vertiente del Golfo de México dominará cielo nublado y habrá algunas lluvias.

Probabilidades para el Día y la Noche de Mañana

REGION 1
No habrá cambio de temperatura.
Cielo medio nublado.
No habrá lluvias.
Vientos moderados del Noroeste.

REGION 2
No habrá cambio de temperatura.
Cielo medio nublado.
No habrá lluvias.
Vientos moderados del Noroeste.

REGION 3
No habrá cambio de temperatura.
Cielo despejado.
No habrá lluvias.
Vientos débiles del Oeste.

REGION 4
Ascenso de temperatura.
Cielo medio nublado.
No habrá lluvias.

REGION 5
Ascenso de temperatura.
Cielo medio nublado.
No habrá lluvias.

REGION 6
Ascenso de temperatura.
Cielo medio nublado.
Lluvias aisladas.

REGION 7
Ascenso de temperatura.
Cielo nublado.
Lluvias aisladas.
Vientos moderados del Sureste.

REGION 8
Ascenso de temperatura.
Cielo medio nublado.
Lluvias aisladas.
Vientos moderados del Este.

REGION 9
Ascenso de temperatura.
Cielo medio nublado.
No habrá lluvias.
Vientos moderados del Norte.

REGION 10
Ascenso de temperatura.
Cielo medio nublado.
Lluvias aisladas.
Vientos moderados del Este.

Impresa en la Dirección de Estudios Geográficos y Climatológicos

DIRECCION DE ESTUDIOS GEOGRAFICOS Y CLIMATOLOGICOS

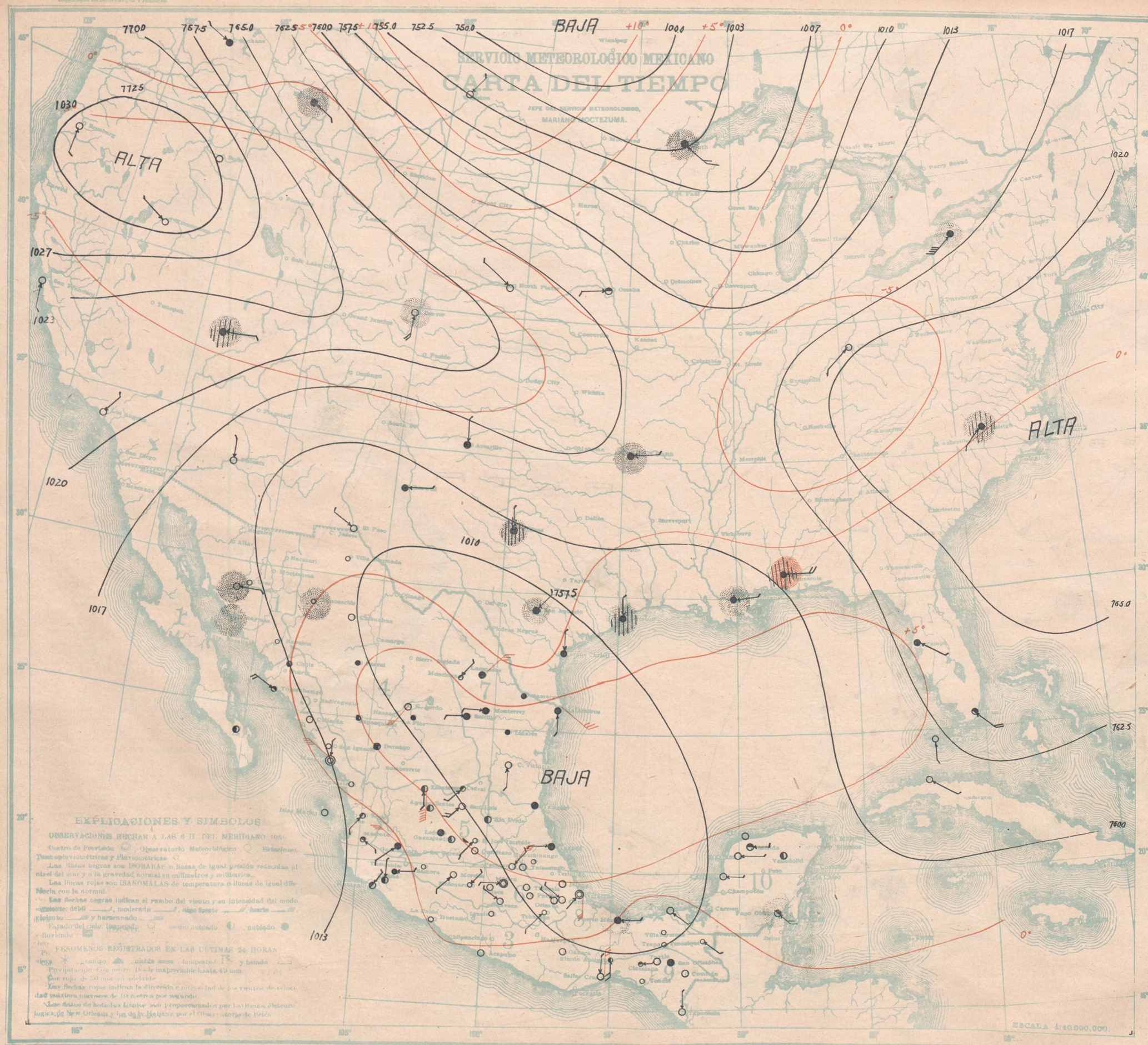

VIERNES 15 DE FEBRERO DE 1929

Regiones	Estaciones	Presión en nivel del mar	Temperatura: Ambiente	Temperatura: Máxima de ayer	Temperatura: Mínima en última 24 h.	Lluvia en 24 h.	Altura del barómetro
		+700	°	°	°	mm.	
1	Guaymas						8
	Hermosillo	60.4	13		12	Inap	248
	La Paz	60.8	13	30	12	0	11
2	Cullacán	60 4	14	32	13	0	53
	Islas Marías	60 4	11	24	11	0	4
	Mazatlán	60.2	18	21	18	0	78
	San Blas						7
	Acapulco	59.4	21	31	21	0	3
3	Chilpancingo						1250
	Colima	60.0	15	32	14	0	498
	Manzanillo						4
	Oaxaca	58 0	10	29	9	0	1563
4	Ciudad Juárez						1137
	Ciudad Lerdo	58 4	17	30	17	0	1140
	Chihuahua	57 8	8	17	7	0	1423
	Durango	59.0	10	23	9	0	1886
	Aguascalientes	58.8	7	27	6	0	1879
	Guadalajara	59 8	7	28	5	0	1575
5	Guanajuato	58.0	10	27	9	0	2037
	León	58.2	10	28	10	0	1809
	Querétaro	57.8	11	26	11	0	1842
	San Luis Potosí	57.5	13	29	12	0	1877
	Zacatecas	58.6	7	16	7	0	2612
6	Cuernavaca	58 0	17	26	15	0	1540
	Morelia	58.6	11	24	10	0	1923
	Pachuca	57.2	11	26	9	0	2435
	Puebla	57 5	9	25	9	0	2150
	Tacubaya	58.5	7	26	7	0	2309
	Tlaxcala	57.2	9	24	6	0	2240
	Toluca	58.0	6	21	6	0	2675
7	Ciudad Victoria	55.6	12	30	12	0	
	Lampazos	56.0	15	24	11	0	317
	Matamoros	56.0	20	26	19	0	12
	Monterrey	56.2	13	33	13	0	528
	Saltillo	57 2	15	28	14	0	1609
	Tampico	55.4	20	26	20	0	18
	Córdoba	55.2	15	25	12	0	871
	Frontera	56 8	20	31	20	0	2
	Jalapa	55.5	15	23	14	0	1399
	Orizaba	55.3	13	23	12	0	1248
8	Puerto México	55.2	20	25	17	Inap	14
	Río Verde	57.3	9	32	8	0	987
	Tulancingo	57 0	9	28	8	0	2181
	Tuxpan	55.4	18	27	7	0	
	Veracruz	55.4	18	27	7	0	16
	Comitán	57.8	9	22	8	0	1635
9	Salina Cruz	58.2	20	32	20	0	56
	San Cristóbal	57.5	8	21	5	0	2118
	Tapachula	58.2	19	34	17	0	168
	Tuxtla Gutiérrez	57.4	17	31	17	0	536
	Campeche	58.2	23	28	22	0	25
	Ciudad del Carmen						
	Cozumel						
10	Maxcanú	58.4	21	32	21	0	12
	Mérida	58.4	21	30	20	0	22
	Payo Obispo	58.5	25	30	24	Inap	4
	Progreso	58.4	23		20	0	14
	Valladolid	58 0	18	30	18	0	22

Lluvia en Estaciones Termopluviométricas.

Regiones	Estaciones	mm.
1	Altar	
	Ensenada	
	Nacozari	
	Navojoa	0
	Ures	0
2	Acaponeta	0
	Badiraguato	
	Choix	0
	Mascota	0
	San Ignacio	0
	Tepic	0
	Topolobampo	0
3	Huajuapan	
	Huetamo	
	Iguala	0
	Tamazula	0
	Unión	0
4	Charcas	0
	La Flor	0
	Nazas	0
	Parral	0
4	S. Juan de Gpe	
	Stgo. Papasquiaro	0
	Sombrerete	
	Temósachic	3
	Tepehuanes	
5	Villa González	0
	S. José Iturbide	0
6	Tehuacán	0
	Zamora	0
	Zitácuaro	0
7	Camargo, Tamps	0
	Linares	0
	Monclova	0
8	Huauchinango	0
	Teapa	0
	Tenosique	0
	Villa Hermosa	0
9	Cintalapa	0
	Matías Romero	0
	Tonalá	0
10	Champotón	

PREVISION GENERAL

La temperatura descenderá en el Norte de la República y en la mayor parte de la Vertiente del Golfo de México. y ascenderá en la porción Sur de la Vertiente del Pacífico y en el Istmo de Tehuantepec. Se registrarán algunas lluvias en la Vertiente del Golfo de México. y en el extremo Norte de la Mesa del Norte. En el Golfo de México soplará NORTE.

Probabilidades para el Día y la Noche de Mañana

REGION 1
- Descenso de temperatura.
- Cielo medio nublado.
- No habrá lluvias.
- Vientos moderados del Noroeste.

REGION 2
- No habrá cambio de temperatura.
- Cielo medio nublado.
- No habrá lluvias.
- Vientos moderados del Noroeste.

REGION 3
- Ascenso de temperatura.
- Cielo medio nublado.
- No habrá lluvias.
- Vientos débiles del Oeste.

REGION 4
- Descenso de temperatura.
- Cielo nublado.
- Lluvias aisladas.
- Heladas.

REGION 5
- Descenso de temperatura.
- Cielo medio nublado.
- No habrá lluvias.

REGION 6
- No habrá cambio de temperatura.
- Cielo medio nublado.
- Lluvias aisladas.

REGION 7
- Descenso de temperatura.
- Cielo nublado.
- Lluvias generales.
- Vientos moderados o algo fuertes del Norte.

REGION 8
- Descenso de temperatura.
- Cielo nublado.
- Lluvias aisladas.
- Vientos fuertes del Norte.

REGION 9
- Ascenso de temperatura.
- Cielo medio nublado.
- Lluvias aisladas.
- Vientos moderados del Sur.

REGION 10
- No habrá cambio de temperatura.
- Cielo medio nublado.
- No habrá lluvias.
- Vientos moderados del Este.

Litografía de la Dirección de Estudios Geográficos y Climatológicos

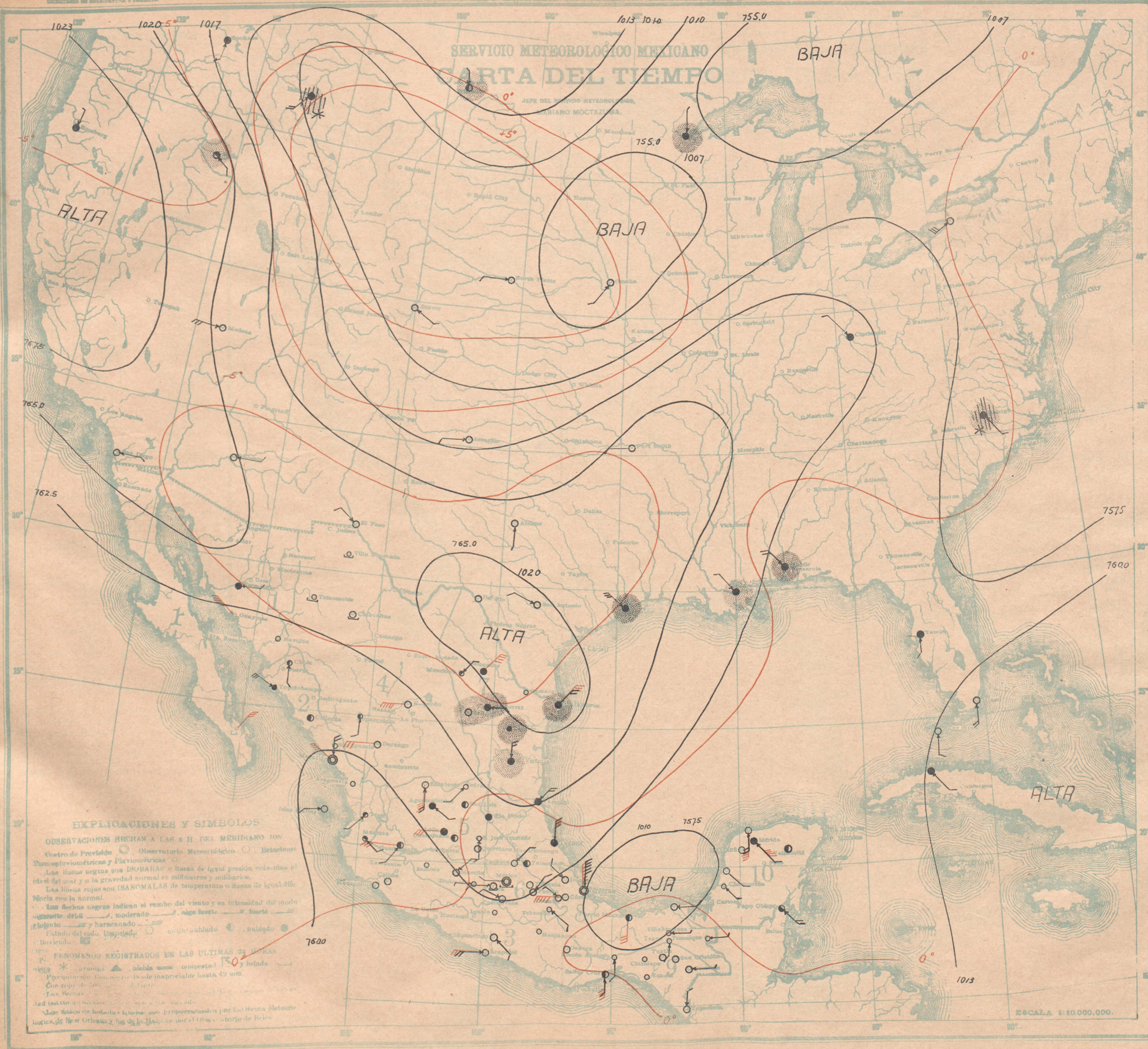

SABADO 16 DE FEBRERO DE 1929

Regiones	ESTACIONES	Presión al nivel del mar	Temperatura Ambiente	Máxima de ayer	Mínima en últimas 24 h.	Lluvia en 24 h.	Altura del barómetro
		+700	°	°	°	mm.	
1	Guaymas						8
	Hermosillo	63.0	10		9	0	248
	La Paz						11
2	Culiacán	60.0	8	30	6	0	53
	Islas Marías	60.8	15	25	15	0	4
	Mazatlán	59.8	15	21	14	0	8
	San Blas						7
3	Acapulco	58.4	22	30	20	0	3
	Chilpancingo	58.6	12	28	12	0	1250
	Colima	59.4	15	33	14	0	498
	Manzanillo	59.6	22	28	22	0	4
	Oaxaca	58.0	10	30	10	0	1563
4	Ciudad Juárez						1137
	Ciudad Lerdo	62.1	8	29	7	0	1140
	Chihuahua	64.5	-2	19	-3	0	1423
	Durango	60.2	5	20	5	0	1886
5	Aguascalientes	60.0	7	23	8	0	1879
	Guadalajara	59.6	5	24	4	0	1575
	Guanajuato	60.0	9	23	8	0	2037
	León	61.1	6	24	5	0	1809
	Querétaro	61.0	9	24	9	0	1842
	San Luis Potosí	62.2	11	24	10	0	1877
	Zacatecas	61.8	5	16	5	0	2612
6	Cuernavaca	60.0	15	23	14	0	1540
	Morelia	59.7	9	24	8	0	1923
	Pachuca	62.2	10	24	9	0	2435
	Puebla	60.0	9	24	8	0	2150
	Tacubaya	60.4	7	27	5	0	2309
	Tlaxcala	60.6	11	22	7	0	2240
	Toluca	60.2	4	20	4	0	2675
7	Ciudad Victoria	62.8	11	29	10	1	
	Lampazos	65.0	7	25	4	4	317
	Matamoros	65.0	11	25	10	Inap	12
	Monterrey	64.5	8	22	8	6	528
	Saltillo	64.2	6	26	4	1	1609
	Tampico	62.4	17	26	16	0	18
	Córdoba	57.8	19	30	15	0	871
	Frontera	58.4	20	33	20	0	2
	Jalapa	57.8	19	29	18	0	1399
	Orizaba	57.6	17	26	17	0	1248
8	Puerto México	56.8	20	35	16	0	14
	Río Verde	62.0	16	32	16	0	987
	Tulancingo	62.6	8	29	7	0	2181
	Tuxpan	62.0	18	30	16	0	
	Veracruz	56.8	23	26	19	0	16
	Comitán	58.4	10	25	8	0	1635
9	Salina Cruz	58.2	24	26	23	0	56
	San Cristóbal	58.2	1	21	-1	0	2118
	Tapachula	58.8	18	34	16	0	168
	Tuxtla Gutiérrez	58.0	15	23	14	0	536
	Campeche	57.6	23	31	22	0	25
	Ciudad del Carmen						
10	Cozumel						
	Maxcanú	58.0	22	34	21	0	12
	Mérida	58.0	22	34	22	0	22
	Payo Obispo	58.2	25	30	25	0	4
	Progreso	58.2	22	31	22	0	14
	Valladolid	58.8	20	32	20	0	22

Lluvia en Estaciones Termopluviométricas.

Regiones		mm.	Regiones		mm.
1	Altar		4	S. Juan de Gpe.	
	Ensenada			Stgo. Papasquiaro	0
	Nacozari			Sombrerete	
	Navojoa	0		Temósachic	0
	Ures			Tepehuanes	
2	Acaponeta	0		Villa González	0
	Badiraguato		5	S. José Iturbide	0
	Choix	0		Tehuacán	0
	Mascota	0	6	Zamora	0
	San Ignacio	0		Zitácuaro	0
	Tepic	0		Camargo, Tamps.	0
	Topolobampo	0	7	Linares	7
	Huajuapan	0		Monclova	0
3	Huetamo			Huauchinango	
	Iguala	0	8	Teapa	0
	Tamazula			Tenosique	0
	Unión			Villa Hermosa	0
4	Charcas	0		Cintalapa	0
	La Flor		9	Matías Romero	0
	Nazas	0		Tonalá	0
	Parral		10	Champotón	0

PREVISION GENERAL

La temperatura ascenderá en el Norte de la República y no habrá cambio notable en el resto. Se registrarán algunas lluvias en la Vertiente del Golfo de México y en el resto de la República aumentarán los nublados. En el Golfo de México cesará el NORTE.

Probabilidades para el Día y la Noche de Mañana

REGION 1 — Ascenso de temperatura. Cielo medio nublado. No habrá lluvias. Vientos moderados del Noroeste.

REGION 2 — Ascenso de temperatura. Cielo nublado. No habrá lluvias. Vientos moderados del Noroeste.

REGION 3 — No habrá cambio de temperatura. Cielo medio nublado. No habrá lluvias. Vientos débiles del Oeste.

REGION 4 — Ascenso de temperatura. Cielo nublado. No habrá lluvias.

REGION 5 — No habrá cambio de temperatura. Cielo nublado. No habrá lluvias.

REGION 6 — No habrá cambio de temperatura. Cielo medio nublado. Lluvias aisladas.

REGION 7 — Ascenso de temperatura. Cielo nublado. Lluvias aisladas. Vientos moderados del Este.

REGION 8 — Ascenso de temperatura. Cielo nublado. Lluvias aisladas. Vientos débiles del Este.

REGION 9 — No habrá cambio de temperatura. Cielo medio nublado. No habrá lluvias. Vientos fuertes del Norte.

REGION 10 — Ascenso de temperatura. Cielo nublado. Lluvias aisladas. Vientos moderados del Noreste.

Monografía de la Dirección de Estudios Geográficos y Climatológicos