National Oceanic and Atmospheric Administration

ERRATA NOTICE

One or more conditions of the original document may affect the quality of the image, such as:

Discolored pages
Faded or light ink
Binding intrudes into the text

This has been a co-operative project between the NOAA Central Library and the Climate Database Modernization Program, National Climate Data Center (NCDC). To view the original document, please contact the NOAA Central Library in Silver Spring, MD at (301) 713-2607 x124 or Library.Reference@noaa.gov

HOV Services
Imaging Contractor
12200 Kiln Court
Beltsville, MD 20704-1387
July 23, 2010

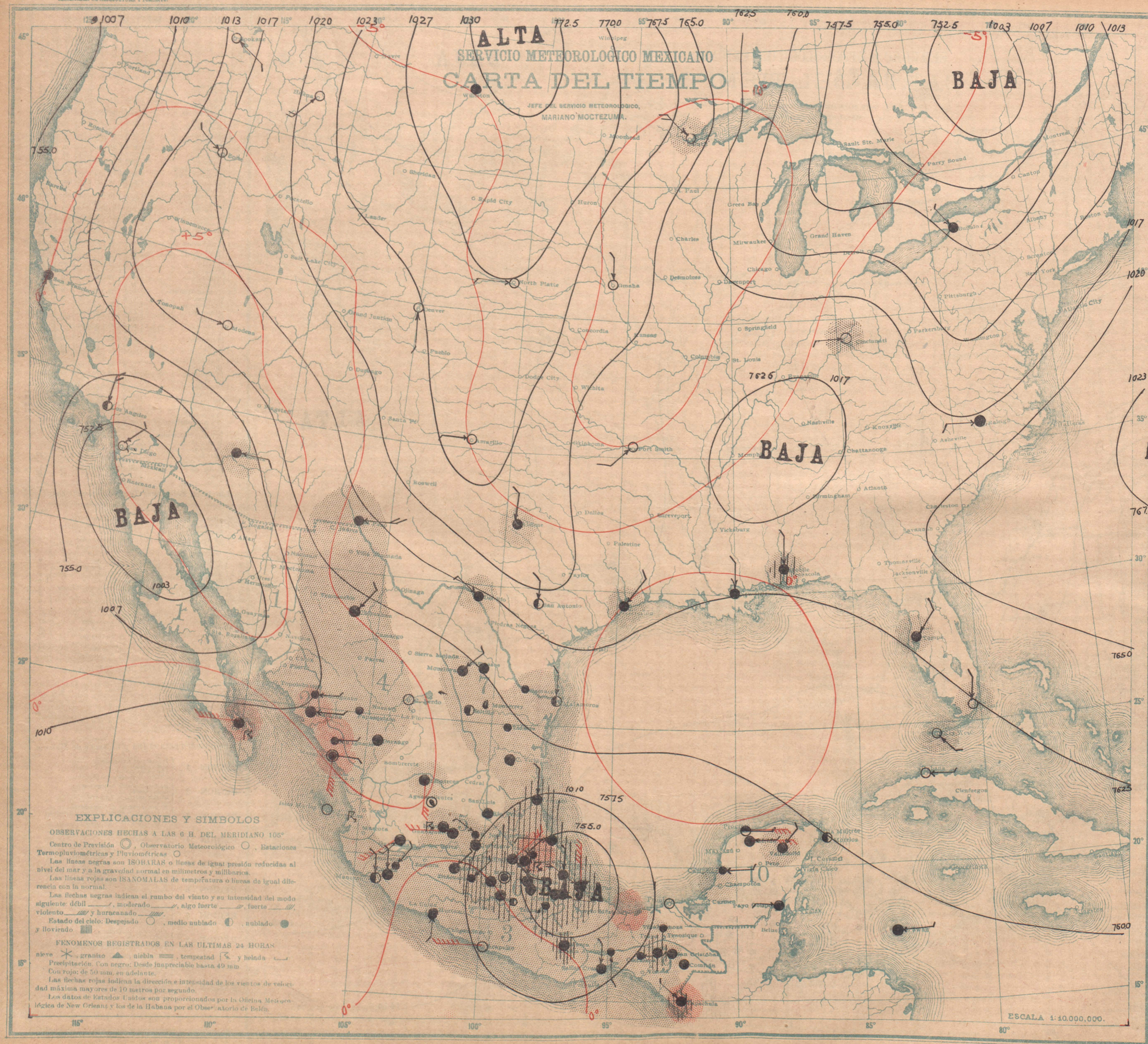

MARTES 17 DE SEPTIEMBRE DE 1929

Regiones	ESTACIONES	Presión al nivel del mar	Temperatura: Ambiente	Temperatura: Máxima de 24 h.	Temperatura: Mínima de 24 h.	Lluvia en 24 h.	Altura del barómetro sobre el nivel del mar
		+700	°	°	°	mm.	
1	Guaymas						8
	Hermosillo						248
	La Paz	58.4	25	18	23	Inap	11
	Cullacán	59.0	24	18	23	51	53
2	Islas Marías	58.8	23	30	23	5	4
	Mazatlán	59.0	24	28	24	65	78
	San Blas						7
	Acapulco	57.2	26	31	25	3	3
3	Chilpancingo						1250
	Colima	59.4	20	26	20	12	498
	Manzanillo	59.4	24		21	6	4
	Oaxaca	56.0	15	20	14	19	1583
4	Ciudad Juárez						1137
	Ciudad Lerdo	59.4	19	26	20	12	1140
	Chihuahua	59.4	17		17	57	1423
	Durango	59.0	13	23	12	Inap	1886
	Aguascalientes	58.0	17	26	17	0	1879
	Guadalajara	58.6	18	24	12	0	1575
5	Guanajuato	58.1	14	25	14	28	2037
	León	58.2	15	26	14	2	1809
	Querétaro	57.8	15	26	15	8	1842
	San Luis Potosí						1877
	Zacatecas	58.2	12	19	12	Inap	2612
6	Cuernavaca	56.0	21	23	17	1	1540
	Morelia	58.0	17	24	16	1	1923
	Pachuca	56.2	12	20	11	11	2435
	Puebla	55.0	13	22	12	6	2150
	Tacubaya	56.0	12	22	11	2	2309
	Tlaxcala	55.2	13	21	12	4	2240
	Toluca	56.6	11	19	11	6	2675
7	Ciudad Victoria	58.2	23		20	16	
	Lampazos	59.0	19	32	12	Inap	317
	Matamoros	60.4	25	34	24	Inap	12
	Monterrey	59.8	23	30	22	0	528
	Saltillo	59.5	17	25	26	Inap	1609
	Tampico	58.0	25	32	24	11	18
	Córdoba	54.3	19	26	18	10	871
	Frontera	57.8	23	31	22	Inap.	2
	Jalapa	54.0	17	25	17	16	1399
	Orizaba	54.6	18	25	17	10	1248
8	Puerto México						14
	Río Verde	57.9	18	31	18	0	987
	Tulancingo	55.5	13	23	12	42	2181
	Tuxpan	55.6	25	30	22	45	
	Veracruz	55.0	24	29	22	28	16
	Comitán	58.0	15	20	15	28	1635
9	Salina Cruz	57.2	22	26	21	3	56
	San Cristóbal	58.0	14	16	21	12	2118
	Tapachula	59.2	21	24	18	78	168
	Tuxtla Gutiérrez	57.7	21	24	20	35	536
	Teapa						25
	Ciudad del Carmen						
10	Campeche	59.6	26		24	0	
	Maxcanú						12
	Mérida	59.4	26	32	24	0	22
	Payo Obispo	58.5	27	31	27	0	4
	Progreso	59.2	25	32	25	0	14
	Valladolid	59.0	22	29	21	Inap	22

Lluvia en Estaciones Termopluviométricas.

Regiones	Estaciones	mm	Regiones	Estaciones	mm
1	Altar		4	S. Juan de Gpe	
	Ensenada			Stgo. Papasquiaro	1
	Nacozari			Sombrerete	
	Navojoa			Temósachic	
	Ures			Tepehuanes	
2	Acaponeta		5	Villa González	
	Badiraguato	38		S. José Iturbide	Inap
	Choix		6	Tehuacán	Inap
	Mascota			Zamora	
	San Ignacio	62	7	Zitácuaro	1
	Tepic			Camargo, Tamps	15
3	Topolobampo			Linares	1
	Huajuapan		8	Monclova	23
	Huetamo			Huauchinango	54
	Iguala			Teapa	
	Tamazula	1		Tenosique	
	Unión	8		Villa Hermosa	10
4	Charcas		9	Cintalapa	4
	La Flor			Matías Romero	115
	Nazas		10	Tonalá	
	Parral			Champotón	Inap

PREVISION GENERAL

La temperatura ascenderá en la Región Sureste del país y descenderá en la Norte. Seguirán registrándose lluvias generales en toda la República con excepción de Yucatán y del Istmo de Tehuantepec en donde dominará buen tiempo. No se tienen datos del ciclón del Pacífico pero el tiempo va mejorando rápidamente en la porción Sur del Golfo de California. La perturbación del golfo de Honduras parece haberse internado a tierra entre Veracruz y Tuxpan en la madrugada de hoy.

Probabilidades para el Día y la Noche de Mañana

REGION 1	Descenso de temperatura. Cielo nublado. Lluvias generales. Vientos moderados del Noroeste.
REGION 2	No habrá cambio de temperatura. Cielo nublado. Lluvias generales. Vientos moderados del Suroeste.
REGION 3	No habrá cambio de temperatura. Cielo nublado. Lluvias generales. Vientos moderados del Oeste.
REGION 4	Descenso de temperatura. Cielo nublado. Lluvias generales.
REGION 5	No habrá cambio de temperatura. Cielo nublado. Lluvias generales.
REGION 6	No habrá cambio de temperatura. Cielo nublado. Lluvias generales.
REGION 7	Descenso de temperatura. Cielo nublado. Lluvias generales. Vientos moderados del Norte.
REGION 8	No habrá cambio de temperatura. Cielo nublado. Lluvias aisladas. Vientos moderados del Noreste.
REGION 9	Ascenso de temperatura. Cielo medio nublado. Lluvias aisladas. Vientos moderados del Sur.
REGION 10	No habrá cambio de temperatura. Cielo medio nublado. Lluvias aisladas. Vientos moderados del Este.

EXPLICACIONES Y SIMBOLOS

OBSERVACIONES HECHAS A LAS 6 H. DEL MERIDIANO 105°

Centro de Previsión ◯, Observatorio Meteorológico ○, Estaciones Termopluviométricas y Pluviométricas ○

Las líneas negras son ISOBARAS o líneas de igual presión reducidas al nivel del mar y a la gravedad normal en milímetros y milibarios.

Las líneas rojas son ISANOMALAS de temperatura o líneas de igual diferencia con la normal.

Las flechas negras indican el rumbo del viento y su intensidad del modo siguiente: débil, moderado, algo fuerte, fuerte, violento y huracanado.

Estado del cielo: Despejado ○, medio nublado ◐, nublado ● y lloviendo.

FENOMENOS REGISTRADOS EN LAS ULTIMAS 24 HORAS

nieve ✳, granizo ▲, niebla, tempestad y helada.

Precipitación. Con negro: Desde inapreciable hasta 49 mm. Con rojo: de 50 mm. en adelante.

Las flechas rojas indican la dirección e intensidad de los vientos de velocidad máxima mayores de 10 metros por segundo.

Los datos de Estados Unidos son proporcionados por la Oficina Meteorológica de New Orleans y los de la Habana por el Observatorio de Belén.

Zincografía de la Dirección de Estudios Geográficos y Climatológicos

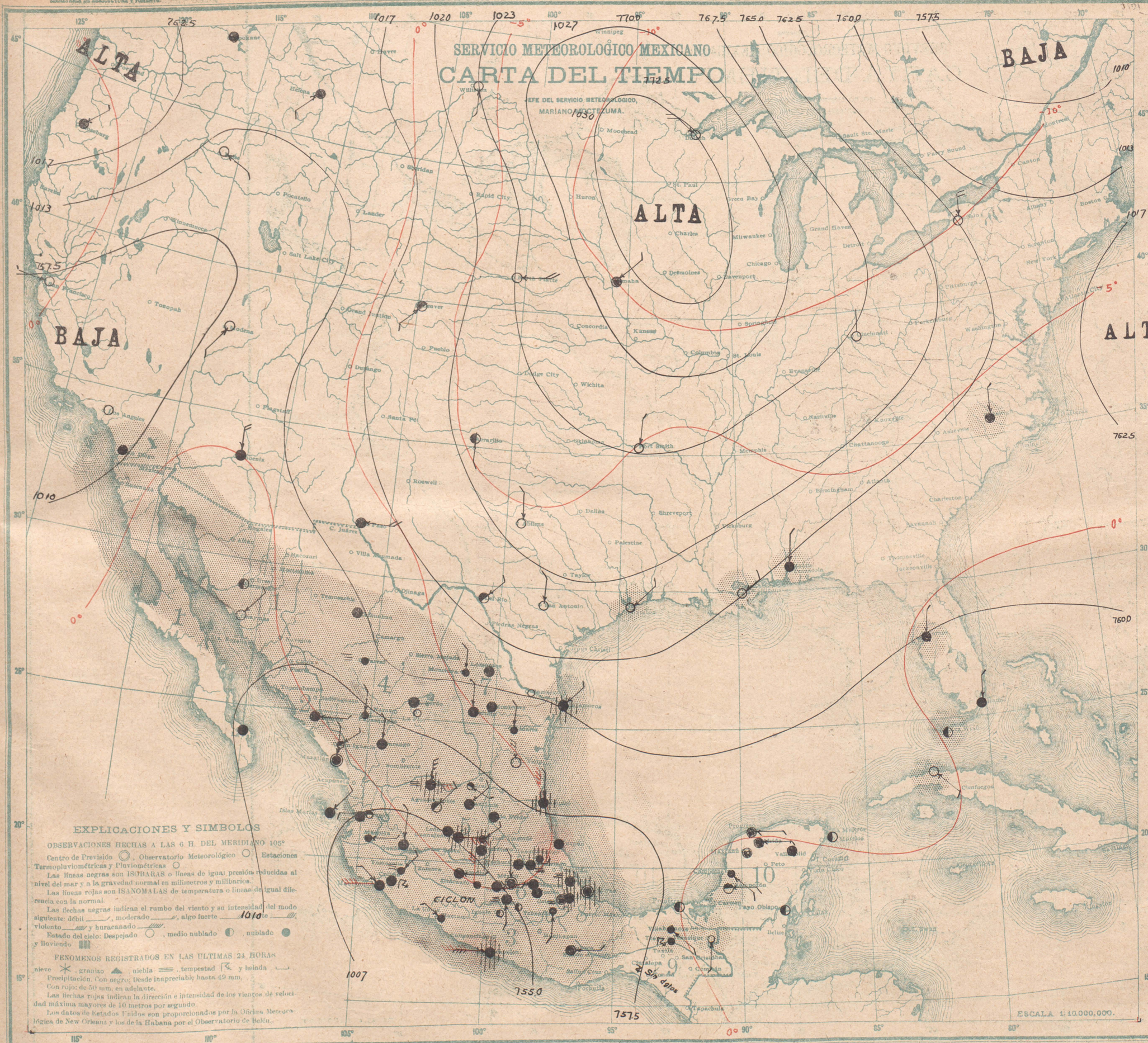

MIERCOLES 18 DE SEPTIEMBRE DE 1929

Regiones	Estaciones	Presión al nivel del mar +700	Temperatura Ambiente °	Máxima de ayer °	Mínima en 12 horas °	Lluvia en 24 h. mm.	Altura del barómetro sobre el nivel del mar
1	Guaymas	58.8	24	29	24	Inap	8
	Hermosillo	58.4	23		22	7	248
	La Paz	57.8	22	32	22	0	11
2	Culiacán	56.8	24	32	23	Inap	53
	Islas Marías	54.2	25	31	24	0	4
	Mazatlán	56.2	25	28	24	0	78
	San Blas			29	25	1	7
3	Acapulco	54.8	24	29	23	168	3
	Chilpancingo						1250
	Colima	54.6	22	31	22	40	498
	Manzanillo	54.4	21	28	21	Inap	4
	Oaxaca	55.5	16	20	15	4	1563
4	Ciudad Juárez						1137
	Ciudad Lerdo	58.9	20	30	19	Inap	1140
	Chihuahua	60.0	19	25	17	3	1423
	Durango	57.5	17	25	17	Inap	1886
5	Aguascalientes	56.2	17	24	17	0	1879
	Guadalajara	54.8	17	24	17	9	1575
	Guanajuato	55.2	16	22	15	2	2037
	León	55.3	18	26	16	Inap	1809
	Querétaro	55.4	15	26	15	32	1842
	San Luis Potosí	56.3	15		15	5	1877
6	Zacatecas	56.8	11	18	11	1	2612
	Cuernavaca	55.0	20	22	17	0	1540
	Morelia	54.8	16	18	15	2	1923
	Pachuca	55.9	14	35	12	37	2435
	Puebla	56.3	13	20	13	2	2150
	Tacubaya	55.1	13	17	12	7	2309
	Tlaxcala	56.5	14	18	13	Inap	2240
	Ixtaczoquitlán	55.0	12	14	12	4	2676
7	Ciudad Victoria	58.0	22	26	18	18	
	Lampazos	60.8	23	32	20	5	317
	Matamoros	60.2	24	30	23	6	12
	Monterrey	59.0	22	25	20	12	528
	Saltillo	59.0	16	26	15	7	1609
	Tampico	57.8	25	27	24	47	18
8	Córdoba	56.0	20	22	19	42	871
	Frontera	58.0	23	22	22	0	2
	Jalapa	56.0	18	20	17	10	1399
	Orizaba	55.8	18	20	18	83	1248
	Puerto México						14
	Río Verde	57.0	20	34	20	2	987
	Tulancingo	56.0	14	15	13	44	2181
	Tuxpan	56.0	25	28	22	117	
	Veracruz	56.2	24	27	24	37	16
9	Comitán						1635
	Salina Cruz						56
	San Cristóbal						2118
	Tapachula						168
	Tuxtla Gutiérrez						536
	Campeche	58.6	27	31	25	0	26
10	Ciudad del Carmen						
	Cozumel	59.4	24	31	22	0	
	Maxcanú	58.4	24	34	23	1	12
	Mérida	58.8	24	32	23	0	22
	Payo Obispo	59.0	25	32	25	0	4
	Progreso	58.6	25	31	24	0	14
	Valladolid	58.8	22	33	22	0	22

Lluvia en Estaciones Termopluviométricas.

Regiones	Estaciones	mm.	Regiones	Estaciones	mm.
1	Altar		4	S. Juan de Gpe.	
	Ensenada			Stgo. Papasquiaro	1
	Nacozari			Sombrerete	
	Navojoa			Temósachic	
	Ures			Tepehuanes	
2	Acaponeta		5	Villa González	
	Badiraguato			S. José Iturbide	32
	Cholx		6	Tehuacán	37
	Mascota	6		Zamora	
	San Ignacio	Inap.	7	Zitácuaro	1
	Tepic	1		Camargo, Tamps.	0
3	Topolobampo			Linares	45
	Huajuapan		8	Monclova	10
	Huetamo			Huauchinango	82
	Iguala	2		Teapa	31
	Tamazula	1		Tenosique	28
	Unión	Inap		Villa Hermosa	15
4	Charcas	3	9	Cintalapa	
	La Flor	0		Matías Romero	
	Nazas		10	Tonalá	
	Parral	1		Champotón	21

PREVISION GENERAL

No habrá cambio notable de temperatura en ninguna de las regiones del País. Se registrarán lluvias generales, abundantes y de temporal en la Región Media de la Vertiente del Pacífico y mejorará el tiempo en el resto de la República. La perturbación ciclónica del Pacífico casi disuelta se encuentra al Oeste de San Diego California. La perturbación ciclónica del Golfo de Honduras estaba situada al Noroeste de Acapulco y es probable que salga al Pacífico en la tarde de hoy al Sur del Puerto de Manzanillo, ocasionando mal tiempo entre Acapulco y Mazatlán.

Probabilidades para el Día y la Noche de Mañana

REGION 1	No habrá cambio de temperatura. Cielo nublado. Lluvias aisladas. Vientos moderados del Suroeste.
REGION 2	No habrá cambio de temperatura. Cielo nublado. Lluvias generales. Temporal. Vientos fuertes del Sureste.
REGION 3	Ascenso de temperatura. Cielo nublado. Lluvias aisladas. Vientos moderados del Oeste.
REGION 4	Ascenso de temperatura. Cielo nublado. Lluvias generales.
REGION 5	Ascenso de temperatura. Cielo nublado. Lluvias generales.
REGION 6	Ascenso de temperatura. Cielo nublado. Lluvias aisladas.
REGION 7	Ascenso de temperatura. Cielo nublado. Lluvias aisladas. Vientos moderados del Noreste.
REGION 8	No habrá cambio de temperatura. Cielo nublado. Lluvias aisladas. Vientos moderados del Noreste.
REGION 9	No habrá cambio de temperatura. Cielo nublado. Lluvias aisladas. Vientos moderados o algo fuertes del Suroeste
REGION 10	Descenso de temperatura. Cielo nublado. Lluvias aisladas. Vientos moderados del Norte.

Zincografía de la Dirección de Estudios Geográficos y Climatológicos

SERVICIO METEOROLÓGICO MEXICANO

CARTA DEL TIEMPO

JEFE DEL SERVICIO METEOROLOGICO
MARIANO MOCTEZUMA.

JUEVES 19 DE SEPTIEMBRE DE 1929

Regiones	Estaciones	Presión al nivel del mar	Temperatura: Ambiente	Temperatura: Máxima del día	Temperatura: Mínima en 12 horas	Lluvia en 24 h.	Altura del barómetro al nivel del mar
		+700	°	°	°	mm.	
1	Guaymas	54.0	28	33	27	0	8
	Hermosillo						248
	La Paz	54.6	29	30	22	0	11
	Culiacán	53.0	24	33	24	0	52
2	Islas Marías	53.8	27	26	21	Inap	4
	Mazatlán	52.8	26	29	26	0	78
	San Blas			32	26	0	7
3	Acapulco	56.8	24	28	22	32	3
	Chilpancingo						1250
	Colima	55.2	22	31	22	7	498
	Manzanillo	53.8	25		24	8	4
	Oaxaca	56.8	16	24	14	13	1563
4	Ciudad Juárez						1137
	Ciudad Lerdo	58.0	18	24	17	Inap	1140
	Chihuahua	57.0	16	25	15	0	1423
	Durango	55.5	15	22	14	0	1886
	Aguascalientes	56.0	16	23	16	0	1879
	Guadalajara	54.8	16	24	15	2	1575
	Guanajuato	55.8	14	20	14	1	2037
5	León	55.6	16	24	15	2	1809
	Querétaro	55.8	14	26	14	2	1842
	San Luis Potosí	56.3	14	20	14	2	1877
	Zacatecas	56.0	10	15	10	1	2612
	Cuernavaca	56.0	20	22	17	1	1540
	Morelia	55.0	15	21	15	0	1923
	Pachuca	56.5	12	14	9	2	2435
6	Puebla	56.2	13	20	13	2	2150
	Tacubaya	56.0	13	18	12	Inap	2309
	Tlaxcala	56.3	13	18	12	3	2240
	Toluca	55.9	11	17	11	2	2675
	Ciudad Victoria	58.6	21	28	16	31	
	Lampazos						317
7	Matamoros	59.0	24	30	23	36	12
	Monterrey	58.3	21	23	21	26	528
	Saltillo	58.1	15	23	14	Inap	1609
	Tampico	58.2	23	26	29	20	18
	Córdoba	56.1	19	24	18	115	871
	Frontera	56.0	24	32	23	20	2
	Jalapa	56.3	17	21	16	29	1399
	Orizaba	56.4	17	28	17	60	1248
8	Puerto México						14
	Río Verde	57.0	18	22	18	Inap	987
	Tulancingo	56.8	13	16	12	21	2181
	Tuxpan	57.0	23	28	20	84	
	Veracruz	55.0	24	29	23	61	16
	Comitán	57.0	15		13	9	1635
	Salina Cruz						56
9	San Cristóbal						2118
	Tapachula	56.6	22		20	0	168
	Tuxtla Gutiérrez	57.0	21		21	2	536
	Campeche	58.0	26	31	24	1	26
	Ciudad del Carmen						
	Cozumel						
10	Maxcanú	58.0	23	34	23	Inap	12
	Mérida	58.2	24	32	23	0	22
	Payo Obispo	57.8	25	32	26	Inap.	4
	Progreso	58.0	26	29	22	0	14
	Valladolid	58.2	22	33	21	0	22

Lluvia en Estaciones Termopluviométricas.

Regiones	Estaciones	mm	Regiones	Estaciones	mm
1	Altar		4	S. Juan de Gpe.	
	Ensenada			Stgo. Papasquiaro	Inap
	Nacozari			Sombrerete	
	Navojoa			Temósachic	
	Ures			Tepehuanes	
2	Acaponeta		5	Villa González	
	Badiraguato	0		S. José Iturbide	5
	Cholx	0		Tehuacán	20
	Mascota	0	6	Zamora	Inap
	San Ignacio	0		Zitácuaro	0
	Tepic	Inap		Camargo, Tamps.	
	Topolobampo		7	Linares	29
	Huajuapan	1		Monclova	0
3	Huetamo			Huauchinango	62
	Iguala	37	8	Teapa	
	Tamazula	1		Tenosique	
	Unión			Villa Hermosa	0
	Charcas	Inap.	9	Cintalapa	
4	La Flor			Matías Romero	
	Nazas			Tonalá	
	Parral	0	10	Champotón	

PREVISION GENERAL

La temperatura descenderá en la Región Norte de la Vertiente del Pacífico y ascenderá en la del Golfo de México. Seguirán registrándose lluvias generales en la mayor parte de la Vertiente del Pacífico especialmente en la Región Norte en donde tendrán carácter de temporal. En el resto de la República dominará cielo nublado pero sólo se registrarán lluvias aisladas. La perturbación ciclónica que se encontraba ayer en el interior de la República probablemente estaba situada en la mañana de hoy al Suroeste del Puerto de Manzanillo por lo que continúa la probabilidad de mal tiempo en la porción Sur del Golfo de California.

Probabilidades para el Día y la Noche de Mañana

REGION 1 — Descenso de temperatura. Cielo nublado. Lluvias generales. Vientos moderados del Sur.

REGION 2 — Descenso de temperatura. Cielo nublado. Lluvias generales. Temporal. Vientos fuertes del Sureste.

REGION 3 — Ascenso de temperatura. Cielo nublado. Lluvias aisladas. Vientos moderados del Oeste.

REGION 4 — No habrá cambio de temperatura. Cielo nublado. Lluvias aisladas.

REGION 5 — No habrá cambio de temperatura. Cielo nublado. Lluvias aisladas.

REGION 6 — No habrá cambio de temperatura. Cielo nublado. Lluvias aisladas.

REGION 7 — Ascenso de temperatura. Cielo nublado. Lluvias aisladas. Vientos moderados del Este.

REGION 8 — Ascenso de temperatura. Cielo nublado. Lluvias aisladas. Vientos moderados del Noreste.

REGION 9 — No habrá cambio de temperatura. Cielo medio nublado. Lluvias aisladas. Vientos moderados del Norte.

REGION 10 — Ascenso de temperatura. Cielo nublado. Lluvias aisladas. Vientos moderados del Este.

Zincografía de la Dirección de Estudios Geográficos y Climatológicos

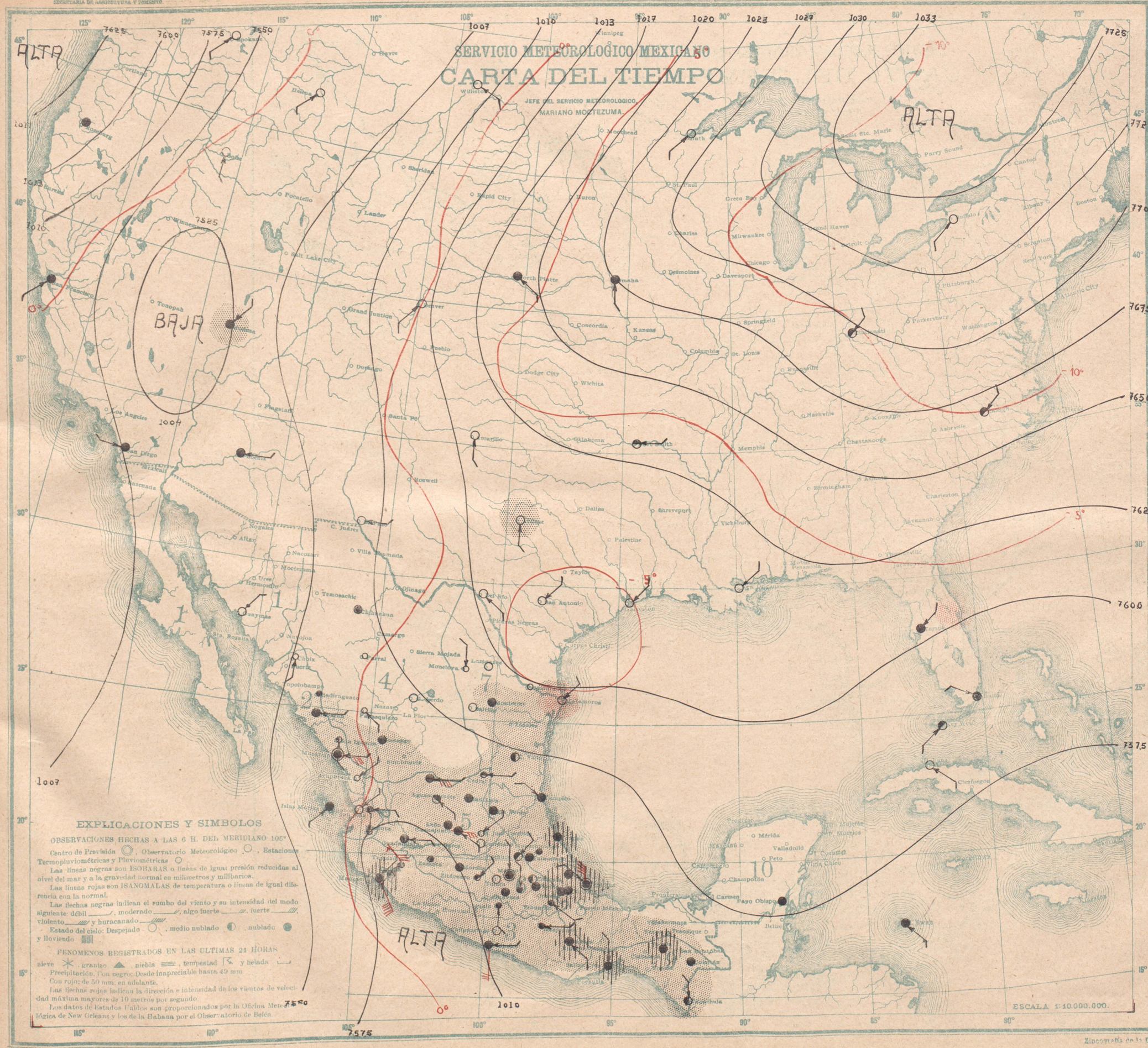

VIERNES 20 DE SEPTIEMBRE DE 1929

Regiones	ESTACIONES	Presión al nivel del mar	Temperatura Ambiente	Máxima de ayer	Mínima en 24 h.	Lluvia en 24 h.	Altura del barómetro sobre el nivel del mar
		+700	°	°	°	mm.	
1	Guaymas	54.4	28	34	27	0	8
	Hermosillo						248
	La Paz						11
	Culiacán	55.0	26	35	26	Inap	53
	Islas Marías	55.4	24	32	24	13	4
	Mazatlán	55.2	24	30	23	4	78
	San Blas					85	7
	Acapulco	57.2	23	30	22	3	3
	Chilpancingo						1250
3	Colima	57.8	20	31	20	12	498
	Manzanillo	57.6	22	29	21	20	4
	Oaxaca	57.0	16	21	15	18	1563
	Ciudad Juárez						1137
4	Ciudad Lerdo	57.3	18	28	17	0	1140
	Chihuahua	56.3	16	26	14	0	1423
	Durango	56.2	16	23	15	1	1886
	Aguascalientes	57.0	16	22	16	Inap	1879
	Guadalajara	57.5	14	24	14	19	1575
	Guanajuato	56.6	16	21	15	3	2037
5	León	56.5	15	24	13	12	1809
	Querétaro	57.8	15	21	15	Inap	1842
	San Luis Potosí	57.8	16	22	14	2	1877
	Zacatecas	58.0	10	15	10	1	2612
	Cuernavaca	57.0	20	23	16	12	1540
	Morelia	57.5	15	20	14	20	1923
6	Pachuca	57.0	12	16	10	Inap	2435
	Puebla	56.9	14	18	13	15	2150
	Tacubaya	56.8	12	21	11	12	2309
	Tlaxcala	56.8	13	14	12	8	2240
	Toluca	56.6	11	17	11	4	2675
	Ciudad Victoria	57.5	21	27	20	27	
	Lampazos						317
7	Matamoros	59.2	21	29	20	61	12
	Monterrey	57.8	24	23	20	12	528
	Saltillo	57.6	14	22	13	0	1609
	Tampico	57.6	24	28	22	2	18
	Córdoba	56.9	19	23	18	18	871
	Frontera						2
	Jalapa	57.1	17	21	16	4	1399
	Orizaba	57.0	17	21	16	4	1248
8	Puerto México						14
	Río Verde	57.0	19	24	18	11	987
	Tulancingo	56.8	13	17	11	1	2181
	Tuxpan	57.0	23	24	21	78	
	Veracruz	57.0	23	27	22	20	16
	Comitán	57.0	18		13	9	1635
	Salina Cruz	56.8	23		22	9	56
9	San Cristóbal						2118
	Tapachula	57.4	22		20	2	168
	Tuxtla Gutiérrez	56.0	21		20	32	536
	Campeche						26
	Ciudad del Carmen						
	Cozumel						
10	Maxcanú						12
	Mérida						22
	Payo Obispo	57.8	25	32	25	0	4
	Progreso						14
	Valladolid						22

Lluvia en Estaciones Termopluviométricas.

Regiones		mm	Regiones		mm.
1	Altar		4	S. Juan de Gpe	
	Ensenada			Stgo. Papasquiaro	0
	Nacozari			Sombrerete	
	Navojoa			Temósachic	
	Ures			Tepehuanes	
	Acaponeta	24		Villa González	
2	Badiraguato	0	5	S. José Iturbide	Inap
	Choix	0	6	Tehuacán	12
	Mascota	6		Zamora	29
	San Ignacio	Inap		Zitácuaro	17
	Tepic	21	7	Camargo, Tamps	0
	Topolobampo			Linares	
	Huajuapan	14		Monclova	0
3	Huetamo			Huauchinango	5
	Iguala	5	8	Teapa	
	Tamazula	5		Tenosique	
	Unión			Villa Hermosa	
4	Charcas	4		Cintalapa	
	La Flor		9	Matías Romero	
	Nazas			Tonalá	
	Parral	0	10	Champotón	

PREVISION GENERAL

No habrá cambio de temperatura en ninguna región del país. Los nublados disminuirán en general y las lluvias serán generales en la mayor parte de la Vertiente del Pacífico, porción Sur de la del Golfo de México y en la mayor parte de la Mesa Central. En el resto de la República llovera en puntos aislados. La presión ha comenzado a ascender en la parte Sur del Golfo de California por lo que es probable que la perturbación ciclónica que estaba ayer cerca del Cabo Corrientes se esté disolviendo.

Probabilidades para el Día y la Noche de Mañana

REGION 1
- Descenso de temperatura.
- Cielo nublado.
- Lluvias aisladas.
- Vientos moderados del Suroeste.

REGION 2
- No habrá cambio de temperatura.
- Cielo nublado.
- Lluvias generales.
- Vientos moderados del Suroeste.

REGION 3
- No habrá cambio de temperatura.
- Cielo nublado.
- Lluvias generales.
- Vientos moderados del Oeste.

REGION 4
- Ascenso de temperatura.
- Cielo medio nublado.
- Lluvias aisladas.

REGION 5
- No habrá cambio de temperatura.
- Cielo medio nublado.
- Lluvias aisladas.

REGION 6
- No habrá cambio de temperatura.
- Cielo medio nublado.
- Lluvias generales.

REGION 7
- No habrá cambio de temperatura.
- Cielo nublado.
- Lluvias aisladas.
- Vientos moderados del Este.

REGION 8
- Ascenso de temperatura.
- Cielo nublado.
- Lluvias generales.
- Vientos moderados del Noreste.

REGION 9
- No habrá cambio de temperatura.
- Cielo medio nubiaso.
- Lluvias generales.
- Vientos moderados del Norte.

REGION 10
- No habrá cambio de temperatura.
- Cielo nublado.
- Lluvias aisladas.
- Vientos moderados del Noreste.

Zincografía de la Dirección de Estudios Geográficos y Climatológicos

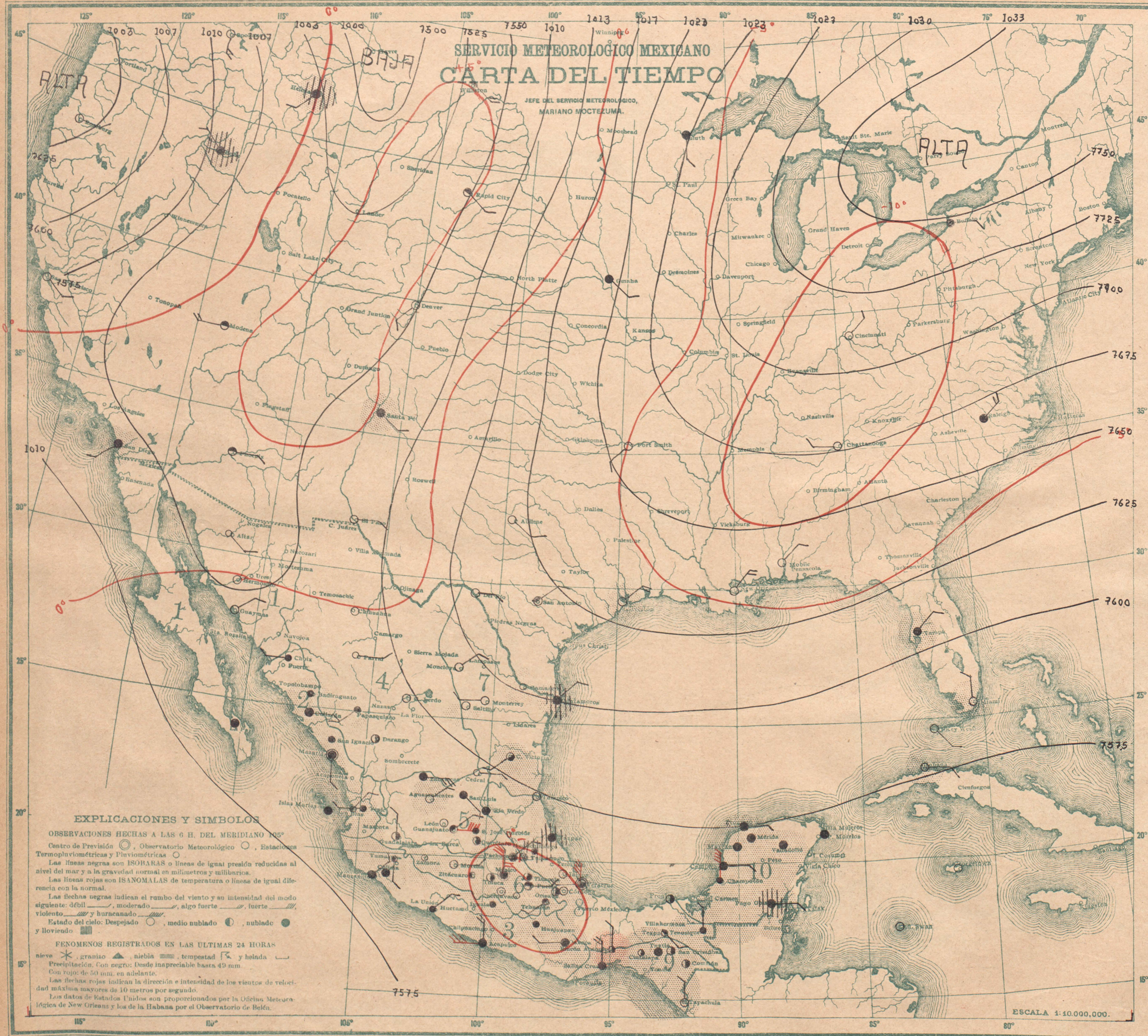

SABADO 21 DE SEPTIEMBRE DE 1929

Regiones	Estaciones	Presión al nivel del mar +700	Temperatura: Ambiente °	Temperatura: Máxima de ayer °	Temperatura: Mínima en 24 horas °	Lluvia en 24 h. mm.	Altura del barómetro al nivel del mar mm.
1	Guaymas	56.0	26	33	25	0	8
	Hermosillo	55.0	27		26	0	248
	La Paz	56.4	23	33	23	0	11
2	Culiacán	56.0	26	33	25	Inap	52
	Islas Marías	56.2	26	32	23	0	4
	Mazatlán	56.2	26	28	25	6	78
	San Blas				24	1	7
	Acapulco	56.8	24	30	23	6	3
3	Chilpancingo						1250
	Colima	57.4	21	28	20	1	498
	Manzanillo	57.4	24	29	24	9	4
	Oaxaca	56.3	16	24	14	16	1563
4	Ciudad Juárez						1137
	Ciudad Lerdo	57.1	18	30	16	0	1140
	Chihuahua	56.6	17	29	15	0	1423
	Durango	56.9	15	26	15	0	1886
5	Aguascalientes	57.0	16	24	13	Inap	1870
	Guadalajara	57.2	15	24	15	0	1575
	Guanajuato	57.1	15	24	14	0	2037
	León	57.2	14	24	13	0	1809
	Querétaro	57.1	14	22	14	0	1842
	San Luis Potosí	57.3	16	24	15	0	1877
	Zacatecas	57.0	9	17	9	0	2612
6	Cuernavaca	56.9	19	22	15	1	1540
	Morelia	57.0	15	20	14	2	1923
	Pachuca	57.2	11	19	10	0	2435
	Puebla	57.1	14	20	11	1	2150
	Tacubaya	57.0	13	21	12	0	2309
	Tlaxcala	57.2	14	20	12	0	2240
	Toluca	57.0	10	18	10	Inap	2675
	Ciudad Victoria	57.5	20	26	16	5	
7	Lampazos						317
	Matamoros	59.0	23	31	23	0	12
	Monterrey	58.5	18	25	18	0	528
	Saltillo	58.0	13	32	12	Inap	1609
	Tampico	58.2	14	30	23	1	18
	Córdoba	57.1	19	23	17	2	871
	Frontera	57.4	23	32	23	0	2
	Jalapa	57.1	16	23	15	2	1399
	Orizaba	57.1	17	22	15	2	1248
8	Puerto México						14
	Río Verde	57.3	19	27	19	1	987
	Tulancingo	57.1	13	19	12	2	2181
	Tuxpan	57.2	23	28	21	38	
	Veracruz	57.0	24	27	23	7	16
	Comitán	56.5	16	24	13	12	1635
	Salina Cruz	56.0	23	27	21	4	56
9	San Cristóbal	56.8	14	18	12	18	2118
	Tapachula	55.6	23	30	21	1	168
	Tuxtla Gutiérrez	56.7	22	26	21	8	536
	Campeche	58.0	25	28	24	0	25
	Ciudad del Carmen						
	Cozumel	57.5	24	30	22	0	
10	Maxcanú	57.6	22	33	22	6	12
	Mérida	58.0	24	32	23	14	22
	Payo Obispo	57.4	24	33	20	5	4
	Progreso	58.0	25	28	25	0	14
	Valladolid	57.5	22	30	21	5	22

Lluvia en Estaciones Termopluviométricas.

Regiones	Estaciones	mm	Regiones	Estaciones	mm.
1	Altar	0	4	S. Juan de Gpe.	
	Ensenada			Stgo. Papasquiaro	1
	Nacozari			Sombrerete	
	Navojon			Temósachic	
	Ures			Tepehuanes	
2	Acaponeta		5	Villa González	
	Badiraguato	48		S. José Iturbide	Inap
	Choix	0	6	Tehuacán	0
	Mascota			Zamora	1
	San Ignacio	Inap		Zitácuaro	11
	Tepic	3	7	Camargo, Tamps	Inap
	Topolobampo	14		Linares	
3	Huajuapan			Monclova	0
	Huetamo			Huauchinango	11
	Iguala	12	8	Teapa	18
	Tamazula	24		Tenosique	22
	Unión	0		Villa Hermosa	
	Charcas	0	9	Cintalapa	9
4	La Flor			Matías Romero	55
	Nazas		10	Tonalá	
	Parral	0		Champotón	0

PREVISION GENERAL

No habrá cambio de temperatura en ninguna de las regiones del País. En general dominará cielo despejado en la mañana y por la tarde habrá nublados y algunas lluvias especialmente en el Sur de la República.

Probabilidades para el Día y la Noche de Mañana

REGION 1 — No habrá cambio de temperatura. Cielo medio nublado. Lluvias aisladas. Vientos moderados del Suroeste.

REGION 2 — No habrá cambio de temperatura. Cielo medio nublado. Lluvias aisladas. Vientos moderados del Oeste.

REGION 3 — No habrá cambio de temperatura. Cielo medio nublado. Lluvias generales. Vientos moderados del Oeste.

REGION 4 — No habrá cambio de temperatura. Cielo despejado. Lluvias aisladas.

REGION 5 — No habrá cambio de temperatura. Cielo medio nublado. Lluvias aisladas.

REGION 6 — No habrá cambio de temperatura. Cielo medio nublado. Lluvias aisladas.

REGION 7 — No habrá cambio de temperatura. Cielo nublado. Lluvias aisladas. Vientos moderados del Sureste.

REGION 8 — No habrá cambio de temperatura. Cielo nublado. Lluvias generales. Vientos moderados del Este.

REGION 9 — No habrá cambio de temperatura. Cielo nublado. Lluvias generales. Vientos moderados del Norte.

REGION 10 — No habrá cambio de temperatura. Cielo nublado. Lluvias generales. Vientos moderados del Oeste.

Zincografía de la Dirección de Estudios Geográficos y Climatológicos

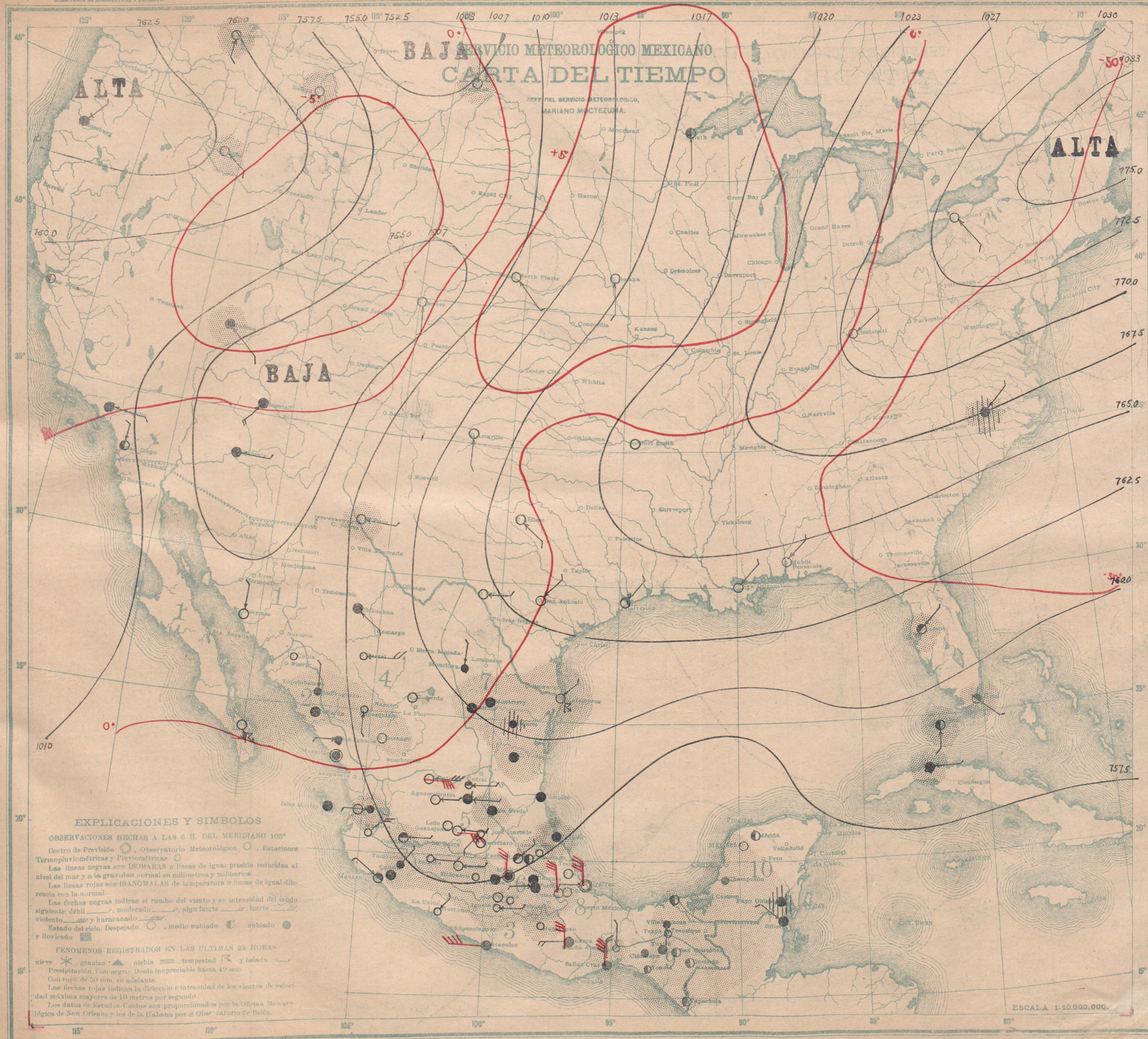

DOMINGO 22 DE SEPTIEMBRE DE 1929

Regiones	ESTACIONES	Presión al nivel del mar	Temperatura Ambiente	Temperatura Máxima de ayer	Temperatura Mínima en 24 horas	Lluvia en 24 h.	Altura del barómetro sobre el nivel del mar
		+700	°	°	°	mm.	
1	Guaymas	56.0	27	34	27	0	8
	Hermosillo						248
	La Paz	56.0	23	33	23	Inap.	11
2	Culiacán	56.0	26	33	26	Inap	53
	Islas Marías	56.4	24	31	24	0	4
	Mazatlán	56.2	26	27	26	0	78
	San Blas						7
	Acapulco	56.8	24	31	23	0	3
	Chilpancingo						1250
3	Colima	57.4	21	30	21	Inap	492
	Manzanillo	57.2	24	30	24	0	4
	Oaxaca	56.8	15	24	14	0	1563
4	Ciudad Juárez						1137
	Ciudad Lerdo	58.3	17	30	16	0	1140
	Chihuahua	58.6	18	30	16	0	1423
	Durango	57.5	14	27	13	1	1886
	Aguascalientes	58.2	14	25	12	0	1879
	Guadalajara	57.4	16	25	16	Inap	1575
	Guanajuato	58.6	13	23	12	0	2037
5	León	57.5	11	26	10	0	1809
	Querétaro	58.6	12	22	12	0	1842
	San Luis Potosí	59.0	12		11	0	1877
	Zacatecas	58.5	10	19	10	0	2612
	Cuernavaca	57.4	20	23	17	4	1540
	Morelia	57.5	14	23	13	1	1923
6	Pachuca	58.0	9	17	8	0	2435
	Puebla	57.4	11	21	10	9	2150
	Tacubaya	58.0	12	20	11	0	2309
	Tlaxcala	57.5	12	21	10	0	2240
	Toluca	57.8	11	19	11	0	2675
	Ciudad Victoria	59.0	20	28	17	1	
7	Lampazos						317
	Matamoros	60.6	23	29	23	14	12
	Monterrey	59.8	20	29	20	26	528
	Saltillo	59.4	16	24	15	Inap	1609
	Tampico	58.8	24	31	24	0	18
	Córdoba	57.2	18	25	16	1	871
	Frontera	57.5	25	31	23	2	2
	Jalapa	57.5	16	22	14	42	1399
	Orizaba	57.2	18	23	15	6	1248
8	Puerto México						14
	Río Verde	59.0	19	27	17	2	987
	Tulancingo	58.3	11	18	11	1	2181
	Tuxpan	58.2	23	31	20	13	
	Veracruz	57.0	24	30	23	0	16
	Comitán	56.5	14	25	12	1	1635
9	Salina Cruz	56.2	28	29	22	Inap	56
	San Cristóbal	56.8	23	18	11	Inap	2118
	Tapachula	55.8	22	31	19	13	168
	Tuxtla Gutiérrez	57.0	22	28	21	1	536
10	Campeche						25
	Ciudad del Carmen						
	Cozumel						
	Máxcanú	57.8	23	34	22	1	12
	Mérida	57.4	25	30	24	0	22
	Payo Obispo	57.0	24	33	24	10	4
	Progreso						14
	Valladolid						22

Lluvia en Estaciones Termopluviométricas.

Regiones	Estaciones	mm	Regiones	Estaciones	mm.
1	Altar		4	S. Juan de Gpe	
	Ensenada			Stgo. Papasquiaro	Inap
	Nacozari			Sombrerete	
	Navojoa			Temósachic	
	Ures			Tepehuanes	
2	Acaponeta		5	Villa González	
	Badiraguato	4		S. José Iturbide	0
	Choix	0	6	Tehuacán	
	Mascota	0		Zamora	Inap
	San Ignacio	0		Zitácuaro	8
	Tepic	5	7	Camargo, Tamps.	
	Topolobampo			Linares	38
3	Huajuapan	Inap		Monclova	0
	Huetamo			Huauchinango	3
	Iguala	28	8	Teapa	
	Tamazula	0		Tenosique	
	Unión	0		Villa Hermosa	5
4	Charcas	0		Cintalapa	0
	La Flor		9	Matías Romero	2
	Nazas			Tonalá	7
	Parral	0	10	Champotón	2

PREVISION GENERAL

La temperatura ascenderá ligeramente en la mayor parte de la República. Aumentarán los nublados en la Región Sur del país en donde se registrarán lluvias casi generales y en la parte Norte dominará buen tiempo.

Probabilidades para el Día y la Noche de Mañana

REGION 1 — No habrá cambio de temperatura. Cielo medio nublado. Lluvias aisladas. Vientos moderados del Suroeste.

REGION 2 — No habrá cambio de temperatura. Cielo nublado. Lluvias aisladas. Vientos moderados del Oeste.

REGION 3 — No habrá cambio de temperatura. Cielo nublado. Lluvias generales. Vientos moderados del Oeste.

REGION 4 — Ascenso de temperatura. Cielo medio nublado. Lluvias aisladas.

REGION 5 — Ascenso de temperatura. Cielo medio nublado. Lluvias aisladas.

REGION 6 — Ascenso de temperatura. Cielo medio nublado. Lluvias aisladas.

REGION 7 — Ascenso de temperatura. Cielo medio nublado. Lluvias aisladas. Vientos moderados del Sureste.

REGION 8 — No habrá cambio de temperatura. Cielo nublado. Lluvias generales. Vientos moderados del Noreste.

REGION 9 — No habrá cambio de temperatura. Cielo nublado. Lluvias generales. Vientos moderados del Norte.

REGION 10 — No habrá cambio de temperatura. Cielo nublado. Lluvias aisladas. Vientos moderados del Noreste.

Litografía de la Dirección de Estudios Geográficos y Climatológicos

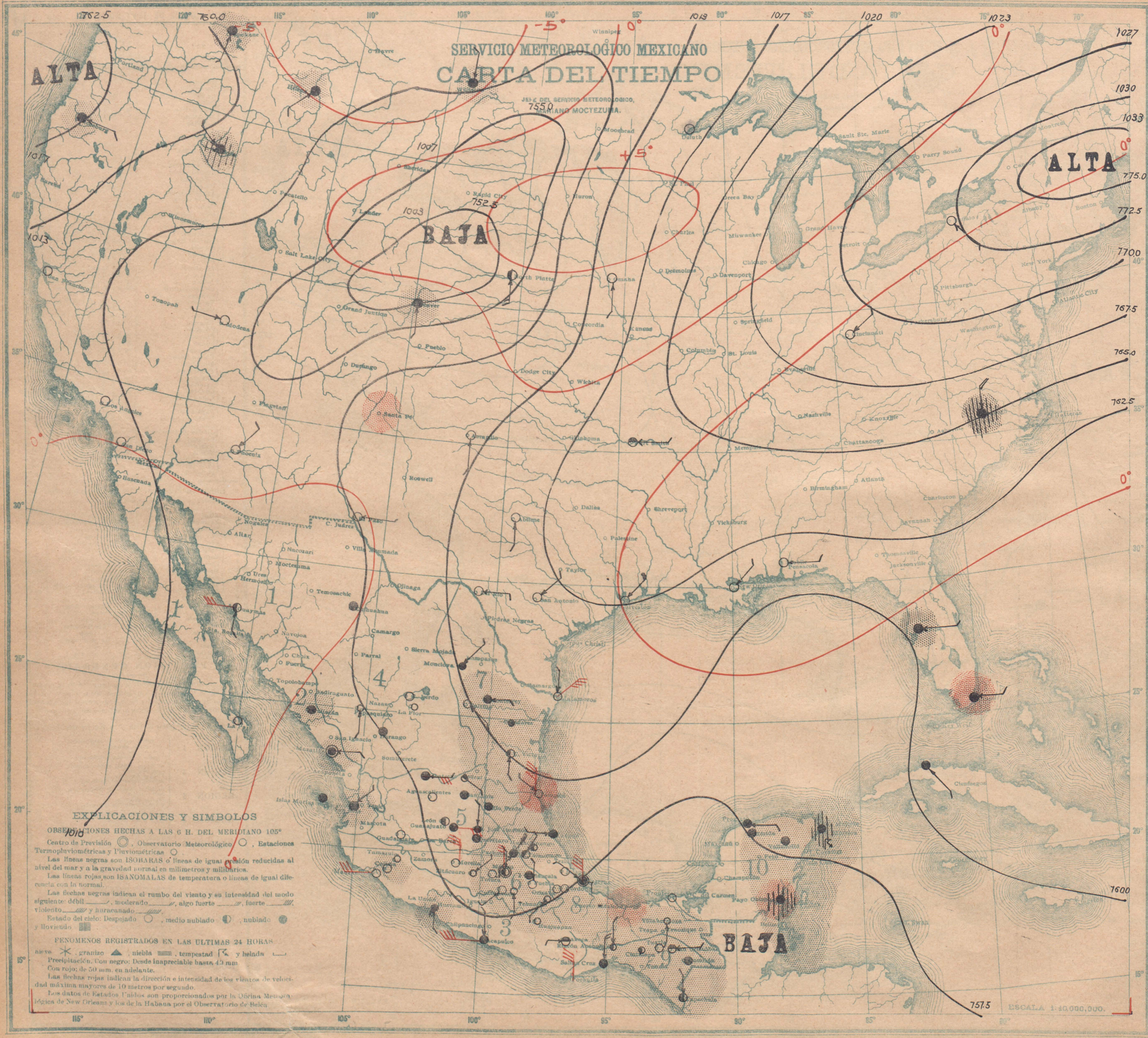

LUNES 23 DE SEPTIEMBRE

Regiones	Estaciones	Presión al nivel del mar	Temperatura: máxima	Temperatura: mínima	Temperatura: media	Lluvia en 24 h.	Altura del barómetro reducida al nivel del mar
		+700				mm.	
1	Guaymas	56.6	30	33	28	0	8
	Hermosillo						248
	La Paz	55.8	23	34	22	0	11
	Culiacán	56.6	26	33	26	Inap	53
2	Islas Marías	57.8	23	33	22	0	4
	Mazatlán	57.2	26	28	25	1	78
	San Blas			28	23	19	7
	Acapulco	56.8	24	31	23	0	3
3	Chilpancingo						1250
	Colima	57.4	22	32	21	Inap	498
	Manzanillo	57.2	24		24	0	4
	Oaxaca	56.5	15	24	13	0	1563
	Ciudad Juárez						1137
4	Ciudad Lerdo	58.4	18	30	17	0	1140
	Chihuahua	57.8	16	29	14	0	1423
	Durango	57.5	15	27	14	0	1886
	Aguascalientes	58.0	14	24	13	0	1879
	Guadalajara	57.0	12	25	12	0	1575
	Guanajuato	58.2	14	22	14	0	2037
5	León	58.1	13	26	12	0	1809
	Querétaro	58.2	15	22	15	Inap	1842
	San Luis Potosí	58.5	14	22	14	0	1877
	Zacatecas	58.0	10	17	10	0	2612
	Cuernavaca	57.5	14	24	13	0	1540
	Morelia	57.5	10	22	9	0	1923
	Pachuca	58.2	11	20	10	0	2435
6	Puebla	57.5	11	25	11	1	2150
	Tacubaya	58.0	11	22	11	1	2309
	Tlaxcala	57.8	13	21	9	0	2240
	Toluca	58.0	9		8	1	2675
	Ciudad Victoria	60.0	19	28	16	17	
	Lampazos						317
7	Matamoros	60.6	20	30	20	0	12
	Monterrey	60.4	20	28	20	0	528
	Saltillo	60.0	16	25	15	2	1609
	Tampico	59.2	23	28	22	57	18
	Córdoba	57.3	19	26	17	20	871
	Frontera	57.1	20		23	0	2
	Jalapa	57.5	16	23	14	0	1399
	Orizaba	57.2	17	23	15	0	1248
8	Puerto México						14
	Río Verde	58.4	19	27	19	6	987
	Tulancingo	58.1	13	21	12	Inap	2181
	Tuxpan	58.4	24	31	21	19	
	Veracruz	57.2	25	30	24	0	16
	Comitán	56.0	15	26	12	23	1635
	Salina Cruz	55.2	24	30	22	0	56
9	San Cristóbal	56.6	13	18	10	Inap	2118
	Tapachula	56.8	22	30	20	47	168
	Tuxtla Gutiérrez	56.5	21	28	20	Inap.	536
	Campeche						25
	Ciudad del Carmen						
10	Cozumel	58.0	23	29	23	29	
	Maxcanú						12
	Mérida	57.8	24	30	24	Inap	22
	Payo Obispo	57.8	23	33	23	53	4
	Progreso	58.0	24		24	0	14
	Valladolid	58.0	21	29	21	31	22

Lluvia en Estaciones Termopluviométricas.

Regiones	Estaciones	mm
1	Altar	
	Ensenada	
	Nacozari	
	Navojoa	
	Ures	
2	Acaponeta	
	Badiraguato	
	Choix	
	Mascota	
	San Ignacio	
	Tepic	
	Topolobampo	
3	Huajuapan	Inap
	Huetamo	
	Iguala	
	Tamazula	0
	Unión	1
	Charcas	2
4	La Flor	0
	Nazas	
	Parral	0
4	S. Juan de Gpe	
	Stgo. Papasquiaro	0
	Sombrerete	
	Temósachic	
	Tepehuanes	
	Villa González	
5	S. José Iturbide	Inap
6	Tehuacán	0
	Zamora	
	Zitácuaro	Inap
7	Camargo, Tamps	
	Linares	23
	Monclova	0
	Huauchinango	1
8	Teapa	
	Teziutlán	
	Villa Hermosa	9
	Cintalapa	Inap
9	Matías Romero	20
	Tonalá	
10	Champotón	

PREVISION GENERAL

No habrá cambio de consideración en la temperatura en ninguna de las regiones del país. Se registrarán lluvias casi generales en la Vertiente del Golfo de México y en la porción Sur de la del Pacífico. En el resto de la República habrá algunos nublados y se registrarán lluvias aisladas.

Probabilidades para el Día y la Noche de Mañana

REGION 1
- No habrá cambio de temperatura.
- Cielo medio nublado.
- Lluvias aisladas.
- Vientos moderados del Suroeste.

REGION 2
- No habrá cambio de temperatura.
- Cielo medio nublado.
- Lluvias aisladas.
- Vientos moderados del Oeste.

REGION 3
- No habrá cambio de temperatura.
- Cielo nublado.
- Lluvias generales.
- Vientos moderados del Oeste.

REGION 4
- No habrá cambio de temperatura.
- Cielo despejado.
- Lluvias aisladas.

REGION 5
- No habrá cambio de temperatura.
- Cielo medio nublado
- Lluvias aisladas.

REGION 6
- No habrá cambio de temperatura.
- Cielo medio nublado.
- Lluvias aisladas.

REGION 7
- No habrá cambio de temperatura.
- Cielo nublado.
- Lluvias aisladas.
- Vientos moderados del Sureste.

REGION 8
- No habrá cambio de temperatura.
- Cielo nublado.
- Lluvias generales.
- Vientos moderados del Noreste.

REGION 9
- No habrá cambio de temperatura.
- Cielo nublado.
- Lluvias generales.
- Vientos moderados del Norte.

REGION 10
- No habrá cambio de temperatura.
- Cielo nublado.
- Lluvias aisladas.
- Vientos moderados del Norte.

Zincografía de la Dirección de Estudios Geográficos y Climatológicos.

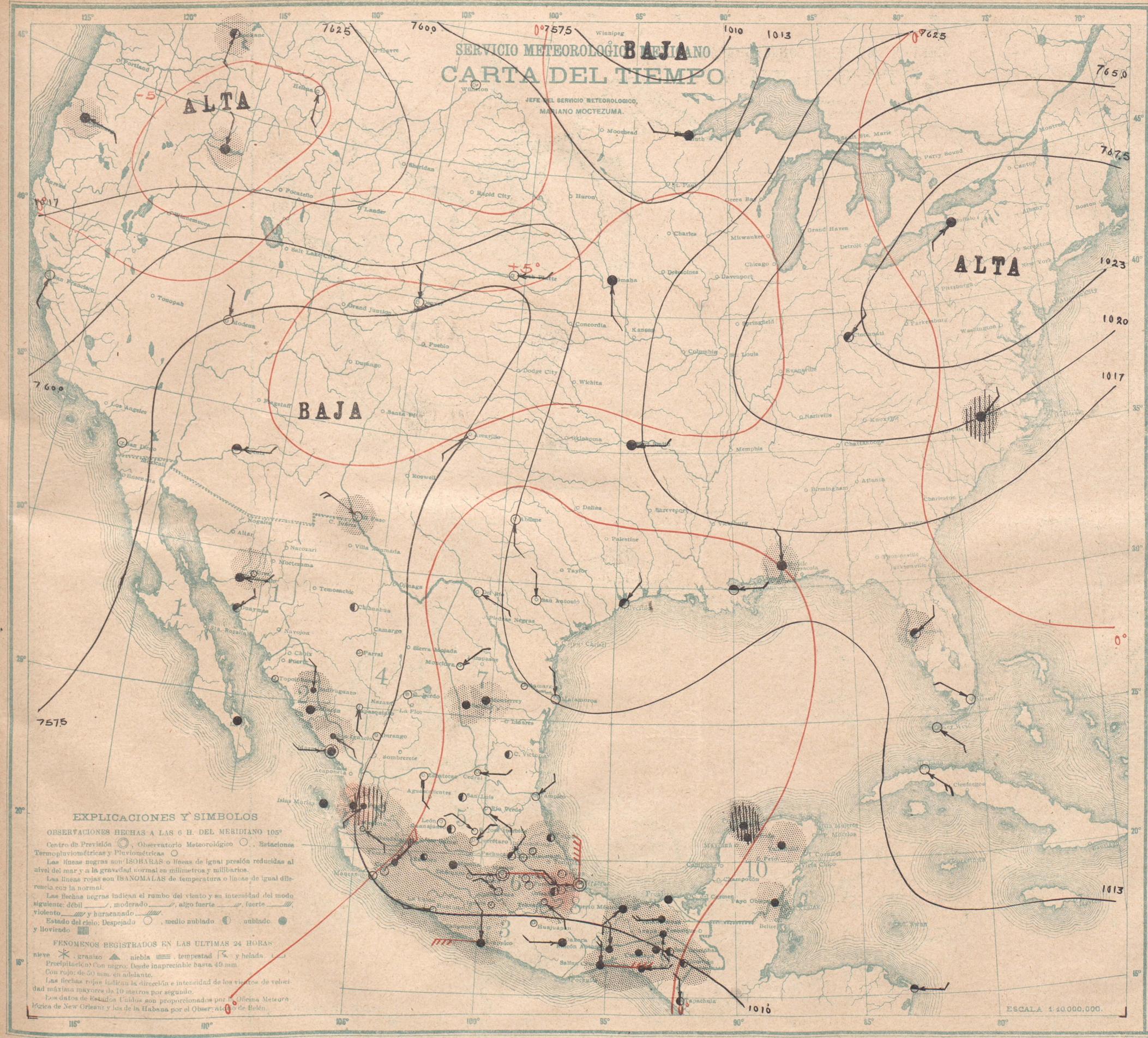

MARTES 24 DE SEPTIEMBRE DE 1929

Regiones	ESTACIONES	Presión al nivel del mar	Temperatura ambiente	Máxima de ayer	Mínima en últimas 24 h.	Lluvia en 24 h.	Altura del mar sobre el nivel del mar
		+700	°	°	°	mm.	
1	Guaymas	57.4	28	32	27	0	8
	Hermosillo	57.4	25	34	25	Inap.	248
	La Paz	57.4	25	34	24	0	11
	Cullacán	56.8	26	34	26	Inap	53
2	Islas Marías	57.2	25	31	24	0	4
	Mazatlán	57.4	27	29	26	0	78
	San Blas					76	7
	Acapulco	57.0	25	32	24	3	3
3	Chilpancingo						1250
	Colima	58.2	20	31	20	2	498
	Manzanillo	57.8	24	29	26	0	4
	Oaxaca	57.3	15	24	13	0	1563
4	Ciudad Juárez						1137
	Ciudad Lerdo	56.8	18	30	17	0	1140
	Chihuahua	58.0	17	30	15	0	1423
	Durango	57.0	15	27	14	0	1856
	Aguascalientes						1879
	Guadalajara						1515
5	Guanajuato	58.1	13	23	12	Inap	2037
	León	58.2	13	27	12	0	1809
	Querétaro	58.4	12	22	12	0	1842
	San Luis Potosí	58.3	11		10	0	1877
	Zacatecas	58.2	12	20	12	0	2612
	Cuernavaca	58.5	20	24	16	2	1540
	Morelia	58.3	14	23	14	17	1923
6	Pachuca	58.6	8	17	7	Inap	2435
	Puebla	58.4	12	21	11	5	2150
	Tacubaya	58.8	10	21	9	7	2309
	Tlaxcala	58.5	10	20	9	0	2240
	Toluca	58.5	11	18	10	4	2675
	Ciudad Victoria	59.5	20	27	16	0	
	Lampazos						317
7	Matamoros	60.2	21	31	20	0	12
	Monterrey	59.4	20	26	20	Inap	528
	Saltillo	58.8	13	25	13	Inap	1609
	Tampico	59.4	24	30	24	0	18
	Córdoba	58.3	19	25	17	86	871
	Frontera	58.0	24	31	23	0	2
	Jalapa	58.4	15	22	14	5	1399
	Orizaba	58.4	17	24	16	31	1248
8	Puerto México	58.0	25	29	22	15	14
	Río Verde	58.0	13	25	12	0	987
	Tulancingo	58.6	7	17	6	7	2181
	Tuxpan	58.8	22	30	20	6	
	Veracruz	58.0	24	30	23	0	16
	Comitán	57.5	16	23	14	24	1635
	Salina Cruz	57.4	24	30	22	1	56
9	San Cristóbal	57.5	14	21	12	8	2118
	Tapachula	57.4	23	29	21	0	168
	Tuxtla Gutiérrez	57.3	22	28	21	10	536
	Campeche						25
	Ciudad del Carmen						
	Cozumel						
10	Maxcanú						12
	Mérida	58.2	25	28	23	2	22
	Payo Obispo	57.9	25	31	25	1	4
	Progreso	58.0	25	28	24	6	14
	Valladolid	58.8	24		23	13	22

Lluvia en Estaciones Termopluviométricas.

Regiones		mm	Regiones		mm.
1	Altar		4	S. Juan de Gpe.	
	Ensenada			Stgo. Papasquiaro	0
	Nacozari			Sombrerete	
	Navojoa			Temósachic	
	Ures	11		Tepehuanes	
	Acaponeta			Villa González	
2	Badiraguato	0	5	S. José Iturbide	0
	Choix			Tehuacán	7
	Mascota	3	6	Zamora	4
	San Ignacio	3		Zitácuaro	1
	Tepic	43		Tamargo, Tamps.	0
	Topolobampo	0	7	Linares	
	Huajuapan	0		Monclova	0
	Huetamo			Huauchinango	3
3	Iguala	2	8	Teapa	32
	Tamazula	0		Tenosique	
	Unión	Inap		Villa Hermosa	0
4	Charcas	0	9	Cintalapa	6
	La Flor	0		Matías Romero	45
	Nazas			Tonalá	26
	Parral	0	10	Champotón	

PREVISION GENERAL

La temperatura descenderá en la porción Sur de la República y no tendrá cambio en el Norte. Volverán a registrarse lluvias generales de temporal en la Región del Istmo de Tehuantepec, en la porción Sur de la Vertiente del Pacífico y en la Mesa Central. En el resto de la República dominará buen tiempo. Hay indicios de Perturbación Ciclónica en el Golfo de Tehuantepec.

Probabilidades para el Día y la Noche de Mañana

REGION 1
No habrá cambio de temperatura.
Cielo medio nublado.
Lluvias aisladas.
Vientos moderados del Suroeste.

REGION 2
No habrá cambio de temperatura.
Cielo nublado.
Lluvias aisladas.
Vientos moderados del Suroeste.

REGION 3
Descenso de temperatura.
Cielo nublado.
Lluvias generales. Temporal.
Vientos moderados o algo fuertes del Este.

REGION 4
No habrá cambio de temperatura.
Cielo medio nublado.
No habrá lluvias.

REGION 5
No habrá cambio de temperatura.
Cielo nublado.
Lluvias generales.

REGION 6
Descenso de temperatura.
Cielo nublado.
Lluvias generales. Temporal.

REGION 7
No habrá cambio de temperatura.
Cielo medio nublado.
Lluvias aisladas.
Vientos moderados del Este.

REGION 8
No habrá cambio de temperatura.
Cielo nublado.
Lluvias generales.
Vientos moderados del Noreste

REGION 9
No habrá cambio de temperatura.
Cielo nublado.
Lluvias generales. Temporal.
Vientos moderados o algo fuertes del Este.

REGION 10
Ascenso de temperatura.
Cielo medio nublado.
Lluvias aisladas.
Vientos moderados del Este.

Zincografía de la Dirección de Estudios Geográficos y Climatológicos

MIERCOLES 25 DE SEPTIEMBRE DE 1929

Regiones	Estaciones	Presión al nivel del mar	Temperatura: Ambiente	Temperatura: Máxima de ayer	Temperatura: Mínima en últimas 24 h.	Lluvia en 24 h.	Altura del barómetro reducida al nivel del mar
		+700	°	°	°	mm.	
1	Guaymas	57.0	27	32	27	0	8
	Hermosillo						248
	La Paz	56.2	22	33	21	0	11
2	Culiacán	56.0	24		24	3	52
	Islas Marías	56.4	25		22	0	4
	Mazatlán	55.6	27	29	26	0	78
	San Blas					Inap	7
	Acapulco	57.2	25	30	24	48	3
3	Chilpancingo						1250
	Colima	56.8	21	31	21	Inap.	498
	Manzanillo	56.8	25	26	24	0	4
	Oaxaca	57.0	16	25	15	Inap.	1563
4	Ciudad Juárez						1137
	Ciudad Lerdo	56.9	18	31	17	0	1140
	Chihuahua	57.0	18	30	16	0	1423
	Durango	56.5	14	27	13	Inap	1886
	Aguascalientes	57.5	15	22	15	1	1879
	Guadalajara	57.0	16		16	0	1575
5	Guanajuato	57.6	14	26	14	0	2037
	León	57.7	14	27	12	0	1809
	Querétaro	57.9	13	25	13	0	1942
	San Luis Potosí						1877
	Zacatecas						2612
6	Cuernavaca	57.5	19	24	16	0	1540
	Morelia	57.5	13	23	12	0	1923
	Pachuca	57.9	8	19	7	0	2435
	Puebla	57.0	8	23	7	0	2150
	Tacubaya	57.7	6	22	6	0	2309
	Tlaxcala	58.0	8	21	6	0	2240
	Toluca	57.7	8	19	7	0	2675
7	Ciudad Victoria	58.0	25	29	21	Inap	
	Lampazos						317
	Matamoros	59.0	24	32	21	0	12
	Monterrey	58.8	20	26	20	0	528
	Saltillo	58.2	13	26	12	0	1609
	Tampico	58.6	25	33	24	0	18
8	Córdoba	57.8	18	26	17	0	871
	Frontera	58.8	24	30	22	3	2
	Jalapa	58.2	15		14	0	1399
	Orizaba	57.6	16	23	15	0	1248
	Puerto México						14
	Río Verde	58.3	16	29	16	0	987
	Tulancingo	58.1	6	22	5	0	2181
	Tuxpan	58.2	22	31	20	0	
	Veracruz	57.8	23	31	23	1	16
9	Comitán	57.0	15	24	13	9	1635
	Salina Cruz	57.0	21	26	20	33	56
	San Cristóbal	57.3	13	18	11	16	2118
	Tapachula	57.8	22	31	20	2	168
	Tuxtla Gutiérrez	57.2	22	27	21	28	536
10	Campeche	58.0	25	27	25	14	25
	Ciudad del Carmen						
	Cozumel						
	Maxcanú	58.6	23	29	23	30	12
	Mérida	58.6	25	29	24	Inap.	22
	Payo Obispo	57.5	24	32	23	Inap	4
	Progreso	58.6	24	30	24	0	14
	Valladolid	59.4	23	28	23	Inap	22

Lluvia en Estaciones Termopluviométricas.

Regiones	Estaciones	mm	Regiones	Estaciones	mm
1	Altar		4	S. Juan de Gpe	
	Ensenada			Stgo. Papasquiaro	
	Nacozari			Sombrerete	
	Navojoa			Temósachic	
	Ures			Tepehuanes	
2	Acaponeta		5	Villa González	
	Badiraguato	18		S. José Iturbide	0
	Choix		6	Tehuacán	0
	Mascota			Zamora	
	San Ignacio	1	7	Zitácuaro	0
	Teple	0		Camargo, Tamps	
	Topolobampo			Linares	
3	Huajuapan			Monclova	
	Huetamo		8	Huauchinango	0
	Iguala	0		Teapa	57
	Tamazula	Inap		Tenosique	9
	Unión	0	9	Villa Hermosa	5
4	Charcas	Inap		Cintalapa	21
	La Flor			Matías Romero	25
	Nazas		10	Tonalá	16
	Parral	0		Champotón	

PREVISION GENERAL

La temperatura ascenderá en el Norte de la República y no tendrá cambio en el Sur. Habrá lluvias generales con carácter de temporal en las porciones Sur de las Vertientes del Golfo y del Pacífico y comenzarán a registrarse en la Mesa Central. En el resto del país dominará buen tiempo. Al Este de la Florida hay una perturbación ciclónica que se mueve hacia el Noroeste. En el Golfo de Tehuantepec continuarán los indicios de perturbación ciclónica que se observaron ayer.

Probabilidades para el Día y la Noche de Mañana

REGION 1
- Ascenso de temperatura.
- Cielo medio nublado.
- Lluvias aisladas.
- Vientos moderados del Suroeste.

REGION 2
- No habrá cambio de temperatura.
- Cielo nublado.
- Lluvias aisladas.
- Vientos moderados del Suroeste.

REGION 3
- No habrá cambio de temperatura.
- Cielo nublado.
- Lluvias generales.
- Vientos moderados o algo fuertes del Este.

REGION 4
- Ascenso de temperatura.
- Cielo despejado.
- Lluvias aisladas.

REGION 5
- Ascenso de temperatura.
- Cielo despejado.
- Lluvias aisladas.

REGION 6
- No habrá cambio de temperatura.
- Cielo medio nublado.
- Lluvias aisladas.

REGION 7
- Ascenso de temperatura.
- Cielo medio nublado.
- Lluvias aisladas.
- Vientos moderados del Norte.

REGION 8
- No habrá cambio de temperatura.
- Cielo nublado.
- Lluvias generales.
- Vientos moderados o algo fuertes del Norte.

REGION 9
- Descenso de temperatura.
- Cielo nublado.
- Lluvias generales. Temporal.
- Vientos moderados o algo fuertes del Este.

REGION 10
- Descenso de temperatura.
- Cielo nublado.
- Lluvias generales.
- Vientos fuertes del Norte.

Zincografía de la Dirección de Estudios Geográficos y Climatológicos

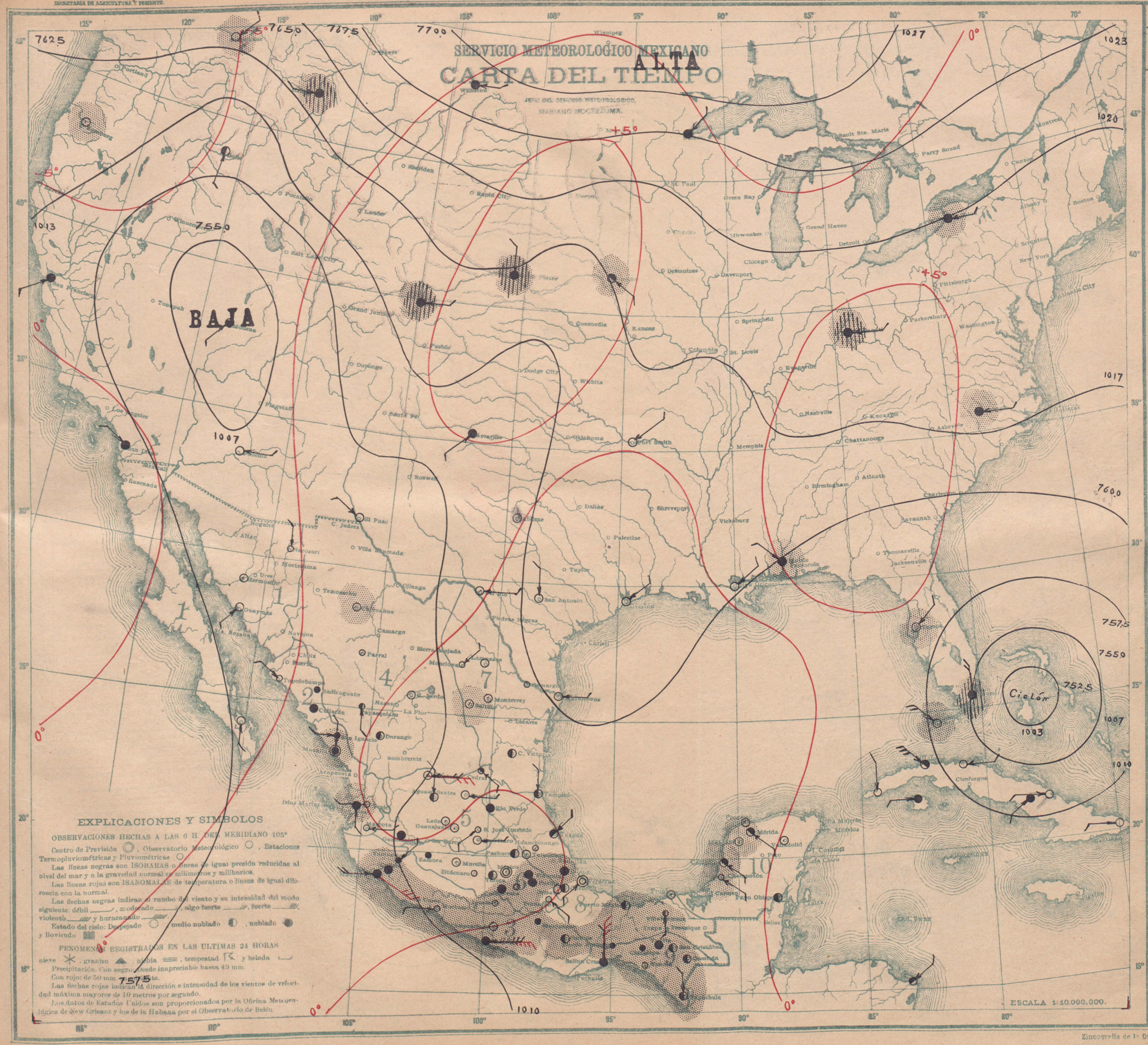

JUEVES 26 DE SEPTIEMBRE DE 1929

Regiones	Estaciones	Presión al nivel del mar	Temperatura Ambiente	Temperatura Máxima de ayer	Temperatura Mínima en últimas 24 h.	Lluvia en 24 h.	Altura del barómetro sobre el nivel del mar
		+700	°	°	°	mm	
1	Guaymas	57.0	28	34	27	0	8
	Hermosillo	57 0	25		21	0	248
	La Paz	57.4	21	34	21	0	11
	Culiacán	56.8	27		26	0	53
2	Islas Marías						4
	Mazatlán	56.8	27	30	25	21	78
	San Blas						7
	Acapulco	58.8	25	28	24	3	3
	Chilpancingo						1250
3	Colima	59.2	22	31	22	1	498
	Manzanillo	57.2	25	31	24	16	4
	Oaxaca	58.5	16	27	15	11	1563
4	Ciudad Juárez						1137
	Ciudad Lerdo	56.9	17	31	17	0	1140
	Chihuahua	57.8	17	29	16	Inap	1423
	Durango	57.0	14	29	12	0	1886
	Aguascalientes	58.0	14		13	0	1879
	Guadalajara	57.6	15	25	14	0	1575
	Guanajuato	58.9	12	26	12	0	2037
5	León	58.4	12	27	11	0	1809
	Querétaro	58 7	12	24	12	0	1842
	San Luis Potosí	58.3	24	27	12	0	1877
	Zacatecas	57.5	13	20	13	0	2612
6	Cuernavaca	58.5	21	25	17	4	1540
	Morelia	57.8	15	23	14	0	1923
	Pachuca	58.5	12	24	11	0	2435
	Puebla	58.4	15	24	14	2	2150
	Tacubaya	58.6	11	21	10	0	2309
	Tlaxcala	58.5	15	23	12	2	2240
	Toluca	58.4	11	19	11	0	2675
7	Ciudad Victoria	59.5	20	29	16	0	
	Lampazos						317
	Matamoros	59.8	23	34	22	0	12
	Monterrey	59.0	20	30	20	0	528
	Saltillo	58.4	14	27	13	Inap.	1609
	Tampico	59.4	24	33	23	0	18
	Córdoba	58.6	20	23	18	0	871
	Frontera	58.8	25	30	22	0	2
	Jalapa	58 5	16	24	15	6	1399
	Orizaba	58.3	18	23	17	0	1248
8	Puerto México	58.0	25	28	22	Inap	14
	Río Verde	58.3	17	30	15	0	987
	Tulancingo	58.6	12	22	12	0	2181
	Tuxpan	58.6	23	32	20	0	
	Veracruz	58.2	25	31	23	0	16
	Comitán	58.5	14	25	11	5	1635
	Salina Cruz	58.2	24	29	23	0	56
9	San Cristóbal	58.6	12	19	9	10	2118
	Tapachula	58.4	22	31	20	Inap	168
	Tuxtla Gutiérrez	58.5	22	27	21	3	536
	Campeche						25
	Ciudad del Carmen						
	Cozumel						
10	Maxcanú	59.0	23	32	23	Inap	12
	Mérida	59.2	26	31	24	0	22
	Payo Obispo	59.8	25	33	24	0	4
	Progreso	59.0	25	29	24	0	14
	Valladolid	59.6	23	34	23	0	22

Lluvia en Estaciones Termopluviométricas.

Regiones	Estaciones	mm	Regiones	Estaciones	mm
1	Altar		4	S. Juan de Gpe.	
	Ensenada			Stgo. Papasquiaro	0
	Nacozari	0		Sombrerete	
	Navojoa			Temósachic	
	Ures			Tepehuanes	
2	Acaponeta		5	Villa González	
	Badiraguato	0		S. José Iturbide	0
	Cholx		6	Tehuacán	0
	Mascota	1		Zamora	0
	San Ignacio	0		Zitácuaro	0
	Tepic	0	7	Camargo, Tamps.	0
	Topolobampo	0		Linares	
3	Huajuapan	22		Monclova	0
	Huetamo			Huauchinango	0
	Iguala	7	8	Teapa	
	Tamasula	0		Tenosique	
	Unión	2		Villa Hermosa	1
4	Charcas	0	9	Cintalapa	1
	La Flor			Matías Romero	Inap
	Nasas			Tonalá	2
	Parral	0	10	Champotón	Inap

PREVISION GENERAL

No habrá cambio de consideración en la temperatura. Se registrarán nublados y lluvias generales en la Mesa Central y en las porciones Sur y Media de la Vertiente del Pacífico en donde habrá lluvias de temporal. En el resto de la República dominará buen tiempo. Al Suroeste y cerca del Puerto de Acapulco se encuentra la perturbación ciclónica que desde el martes empezó a influir el tiempo del Golfo de Tehuantepec, siendo probable que se desalojo hacia el Oeste-Noroeste y ocasione mal tiempo desde el Cabo Corrientes hasta la porción Sur del Golfo de California. Al Este de la Florida continúa situada la perturbación ciclónica del Atlántico.

Probabilidades para el Día y la Noche de Mañana

REGION 1 — Ascenso de temperatura. Cielo medio nublado. Lluvias aisladas. Vientos moderados del Noroeste.

REGION 2 — No habrá cambio de temperatura. Cielo nublado. Lluvias aisladas. Vientos moderados del Noroeste.

REGION 3 — No habrá cambio de temperatura. Cielo nublado. Lluvias generales. Temporal. Vientos moderados o algo fuertes del Este.

REGION 4 — Ascenso de temperatura. Cielo medio nublado. Lluvias aisladas.

REGION 5 — Descenso de temperatura. Cielo nublado. Lluvias generales. Temporal.

REGION 6 — Descenso de temperatura. Cielo nublado. Lluvias generales. Temporal.

REGION 7 — No habrá cambio de temperatura. Cielo medio nublado. No habrá lluvias. Vientos moderados del Noreste.

REGION 8 — No habrá cambio de temperatura. Cielo nublado. Lluvias aisladas. Vientos moderados del Noreste.

REGION 9 — No habrá cambio de temperatura. Cielo nublado. Lluvias generales. Vientos moderados del Norte.

REGION 10 — Descenso de temperatura. Cielo nublado. Lluvias aisladas. Vientos moderados del Noroeste.

Zincografía de la Dirección de Estudios Geográficos y Climatológicos

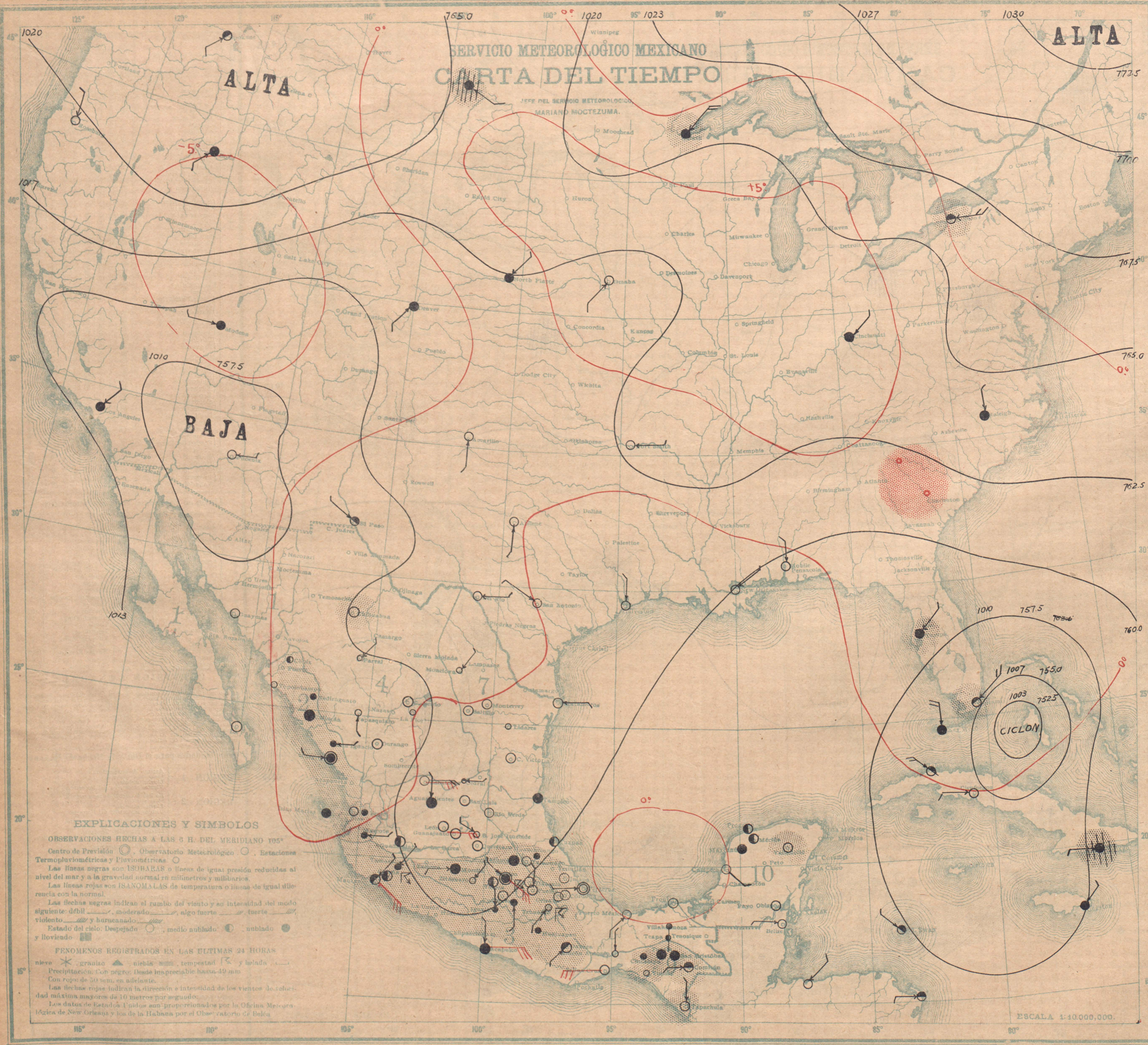

VIERNES 27 DE SEPTIEMBRE DE 1929

Regiones	Estaciones	Presión al nivel del mar +700	Temperatura Ambiente °	Máxima de 24 hs. °	Mínima en 24 hs. °	Lluvia en 24 h. mm.	Altura del barómetro sobre el nivel del mar
1	Guaymas	58.6	26		26	0	8
	Hermosillo						248
	La Paz	58.4	22	34	22	0	11
	Cullacán	58.0	26	29	26	Inap.	53
2	Islas Marías	58.6	26	33	24	0	4
	Mazatlán	58.4	27	29	26	1	78
	San Blas			29	28	7	7
	Acapulco	59.2	24	31	23	0	3
	Chilpancingo						1250
3	Colima	59.2	20	31	20	5	493
	Manzanillo	59.2	24	30	24	2	4
	Oaxaca	58.0	15	26	14	1	1563
	Ciudad Juárez						1137
4	Ciudad Lerdo	58.1	17	32	17	0	1140
	Chihuahua	60.4	17	29	15	Inap	1423
	Durango	58.2	13	28	13	0	1886
	Aguascalientes	60.3	14	28	13	0	1879
	Guadalajara	60.8	15	27	14	0	1575
5	Guanajuato	60.6	14	27	13	0	2037
	León	60.2	13		11	0	1809
	Querétaro	60.3	13	26	13	0	1842
	San Luis Potosí	60.5	15	27	11	0	1877
	Zacatecas	60.2	12	21	12	0	2612
	Cuernavaca	60.0	21	23	16	4	1540
	Morelia	60.2	16	23	15	2	1923
6	Pachuca	60.1	12	23	11	3	2435
	Puebla	59.8	11	21	11	4	2150
	Tacubaya	60.4	12	25	11	1	2309
	Tlaxcala	59.9	13	20	11	Inap	2240
	Toluca	60.3	11	18	10	6	2675
	Ciudad Victoria	61.0	17	30	17	0	
	Lampazos						317
7	Matamoros	60.8	22	34	21	0	12
	Monterrey	60.8	25	30	20	0	528
	Saltillo	60.5	15	27	14	0	1609
	Tampico	60.0	26	32	25	0	18
	Córdoba	58.8	19	28	16	3	871
	Frontera	59.0	23	30	24	0	2
	Jalapa	59.0	17	34	14	Inap.	1399
	Orizaba	58.5	16	23	15	11	1248
8	Puerto México	58.2	25	31	25	0	14
	Río Verde	60.5	16	30	15	0	987
	Tulancingo	60.1	12	24	11	1	2181
	Tuxpan	59.0	24	33	21	0	
	Veracruz	58.4	25	31	23	0	16
	Comitán	58.2	12	25	10	14	1635
	Salina Cruz	57.6	24	29	22	0	56
9	San Cristóbal	58.5	10	20	8	0	2118
	Tapachula	57.8	22	31	19	1	168
	Tuxtla Gutiérrez	58.6	22	30	21	4	536
	Campeche	59.2	27	29	25	0	25
	Ciudad del Carmen						
	Cozumel						
10	Maxcanú	58.6	24	33	24	0	12
	Mérida	59.6	25	33	24	0	22
	Payo Obispo	57.8	23	33	22	0	4
	Progreso	58.6	25	29	24	0	14
	Valladolid	58.3	24	33	23	Inap	22

Lluvia en Estaciones Termopluviométricas.

Regiones	Estaciones	mm	Regiones	Estaciones	mm.
1	Altar		4	S. Juan de Gpe.	
	Ensenada			Stgo. Papasquiaro	0
	Nacozari			Sombrerete	
	Navojoa			Temósachic	
	Ures			Tepehuanes	
	Acaponeta		5	Villa González	
	Badiraguato			S. José Iturbide	0
2	Cholx	0	6	Tehuacán	20
	Mascota	Inap		Zamora	
	San Ignacio	Inap		Zitácuaro	6
	Tepic	8	7	Camargo, Tamps.	
	Topolobampo	0		Linares	0
3	Huajuapan	13		Monclova	0
	Huetamo			Huauchinango	2
	Iguala	9	8	Teapa	0
	Tamazula	5		Tenosique	
	Unión			Villa Hermosa	0
	Charcas	0	9	Cintalapa	Inap
4	La Flor	0		Matías Romero	0
	Nazas			Tonalá	12
	Parral	0	10	Champotón	

PREVISION GENERAL

No habrá cambio notable de temperatura en ninguna de las regiones del país. Las lluvias disminuirán en la porción Sur y aumentarán en Yucatán y en la Región Noroeste de la República. La perturbación ciclónica del Pacífico se ha alejado de la costa encontrándose al Oeste de Manzanillo. El Ciclón del Atlántico está situado al Sureste y cerca de la Florida.

Probabilidades para el Día y la Noche de Mañana

REGION 1 — No habrá cambio de temperatura. Cielo medio nublado. Lluvias aisladas. Vientos moderados del Suroeste.

REGION 2 — No habrá cambio de temperatura. Cielo nublado. Lluvias generales. Vientos moderados del Oeste.

REGION 3 — No habrá cambio de temperatura. Cielo medio nublado. Lluvias aisladas. Vientos moderados del Oeste.

REGION 4 — No habrá cambio de temperatura. Cielo nublado. Lluvias aisladas.

REGION 5 — No habrá cambio de temperatura. Cielo medio nublado. Lluvias aisladas.

REGION 6 — No habrá cambio de temperatura. Cielo medio nublado. Lluvias aisladas.

REGION 7 — No habrá cambio de temperatura. Cielo medio nublado. No habrá lluvias. Vientos moderados del Este.

REGION 8 — No habrá cambio de temperatura. Cielo medio nublado. Lluvias aisladas. Vientos moderados del Noreste.

REGION 9 — No habrá cambio de temperatura. Cielo medio nublado. Lluvias aisladas. Vientos moderados del Norte.

REGION 10 — No habrá cambio de temperatura. Cielo medio nublado. Lluvias aisladas. Vientos moderados del Noroeste.

Litografía de la Dirección de Estudios Geográficos y Climatológicos.

SABADO 28 DE SEPTIEMBRE DE 1929

Regiones	ESTACIONES	Presión al nivel del mar	Temperatura Ambiente	Máxima de ayer	Mínima en últimas 24 h.	Lluvia en 24 h.	Altura del barómetro al nivel del mar
		+700	°	°	°	mm.	
1	Guaymas	58.6	27	26	26	0	3
	Hermosillo	58.8	25		25	0	248
	La Paz	58.4	25		24	0	11
	Culiacán	58.2	27	31	27	0	53
2	Islas Marías	58.8	24	30	23	0	4
	Mazatlán	58.2	27	28	26	3	78
	San Blas						7
	Acapulco	58.0	26	31	24	0	3
	Chilpancingo						1250
3	Colima	58.0	22		21	Inap	498
	Manzanillo	59.4	25	31	24	0	4
	Oaxaca	57.5	16	28	13	6	1563
	Ciudad Juárez						1137
4	Ciudad Lerdo	58.3	16	32	16	0	1140
	Chihuahua	60.0	18	32	18	0	1423
	Durango	58.2	13	29	12	0	1886
	Aguascalientes	59.0	15		14	0	1879
	Guadalajara	59.1	15	26	15	0	1575
	Guanajuato	59.5	14	27	14	0	2037
5	León	59.6	14	28	14	0	1809
	Querétaro	59.7	14	27	14	0	1842
	San Luis Potosí	59.8	15	28	14	0	1877
	Zacatecas	59.5	11	21	11	0	2612
	Cuernavaca	59.8	20	23	15	Inap	1540
	Morelia	59.7	15	22	14	3	1923
	Pachuca	59.8	11	21	10	0	2436
6	Puebla	59.1	13	22	12	3	2150
	Tacubaya	59.9	13	24	11	9	2309
	Tlaxcala	59.4	12	22	11	8	2240
	Toluca	59.7	9	19	8	13	2675
	Ciudad Victoria	59.9	20	30	16	0	
	Lampazos	60.0	23	34	20	0	317
7	Matamoros	60.0	21	32	21	0	12
	Monterrey	59.0	20	31	19	0	528
	Saltillo	58.8	14	27	13	Inap.	1609
	Tampico	59.2	24	32	24	0	18
	Córdoba	58.4	20	27	19	3	871
	Frontera	57.5	25	31	24	0	2
	Jalapa	58.3	17	25	16	34	1399
8	Orizaba	58.6	18	24	17	11	1248
	Puerto México						14
	Río Verde						987
	Tulancingo						2181
	Tuxpan	58.4	24	33	20	0	
	Veracruz	58.0	25	31	23	1	16
	Comitán	57.0	13	25	12	0	1635
	Salina Cruz	57.0	24	31	23	0	56
9	San Cristóbal	57.0	12	20	10	0	2118
	Tapachula	56.8	22	31	19	0	168
	Tuxtla Gutiérrez	57.1	22	30	21	0	536
	Campeche	58.4	28	29	26	0	25
	Ciudad del Carmen						
	Cozumel						
10	Maxcanú						12
	Mérida	57.6	25	29	28	1	22
	Payo Obispo	57.0	24	28	24	0	4
	Progreso	57.2	27	30	26	12	14
	Valladolid	57.4	23	33	23	0	22

Lluvia en Estaciones Termopluviométricas.

REGIONES		mm	REGIONES		mm.
1	Altar		4	S. Juan de Gpe	
	Ensenada			Stgo. Papasquiaro	0
	Nacozari			Sombrerete	
	Navojoa			Temósachic	
	Ures			Tepehuanes	
2	Acaponeta			Villa González	
	Badiraguato	0	5	S. José Iturbide	Inap
	Choix	0	6	Tehuacán	11
	Mascota	Inap		Zamora	3
	San Ignacio	7		Zitácuaro	3
	Tepic	14	7	Camargo, Tamps	0
	Topolobampo	0		Linares	
	Huajuapan	12		Monclova	0
3	Huetamo			Huauchinango	0
	Iguala	0	8	Teapa	3
	Tamazula	0		Tenosique	
	Unión	Inap		Villa Hermosa	0
	Charcas	0		Cintalapa	0
4	La Flor	0	9	Matías Romero	0
	Nazas			Tonalá	0
	Parral	0	10	Champotón	0

PREVISION GENERAL

La temperatura descenderá en la mayor parte de la República especialmente en el Norte. Los nubladoos y las lluvias disminuirán en la mayor parte de la República y sólo habrá aumento de clima en la Península de Yucatán. En la Altiplanicie dominará cielo despejado y no se registrarán lluvias, especialmente en la Mesa Central, en donde la temperatura de la madrugada descenderá, siendo probable que se registren algunas heladas ligeras en los Valles de Tulancingo, Puebla, México y Toluca. El ciclón del Atlántico se encuentra al Este y muy cerca de Key West y continúa moviéndose lentamente hacia el Oeste

Probabilidades para el Día y la Noche de Mañana

REGION 1	No habrá cambio de temperatura. Cielo medio nublado. No habrá lluvias. Vientos moderados del Suroeste.
REGION 2	No habrá cambio de temperatura. Cielo medio nublado. Lluvias aisladas. Vientos moderados del Oeste.
REGION 3	No habrá cambio de temperatura. Cielo medio nublado. Lluvias aisladas. Vientos moderados del Oeste.
REGION 4	Descenso de temperatura. Cielo despejado. No habrá lluvias.
REGION 5	Descenso de temperatura. Cielo despejado. No habrá lluvias.
REGION 6	Descenso de temperatura. Cielo despejado. No habrá lluvias. Heladas ligeras.
REGION 7	Descenso de temperatura. Cielo medio nublado. No habrá lluvias. Vientos moderados del Noreste.
REGION 8	Descenso de temperatura. Cielo nublado. Lluvias aisladas. Vientos moderados o algo fuertes del Norte.
REGION 9	No habrá cambio de temperatura. Cielo nublado. Lluvias aisladas. Vientos moderados del Norte.
REGION 10	Descenso de temperatura. Cielo nublado. Lluvias generales. Temporal. Vientos moderados o algo fuertes del Noroeste

Zincografía de la Dirección de Estudios Geográficos y Climatológicos

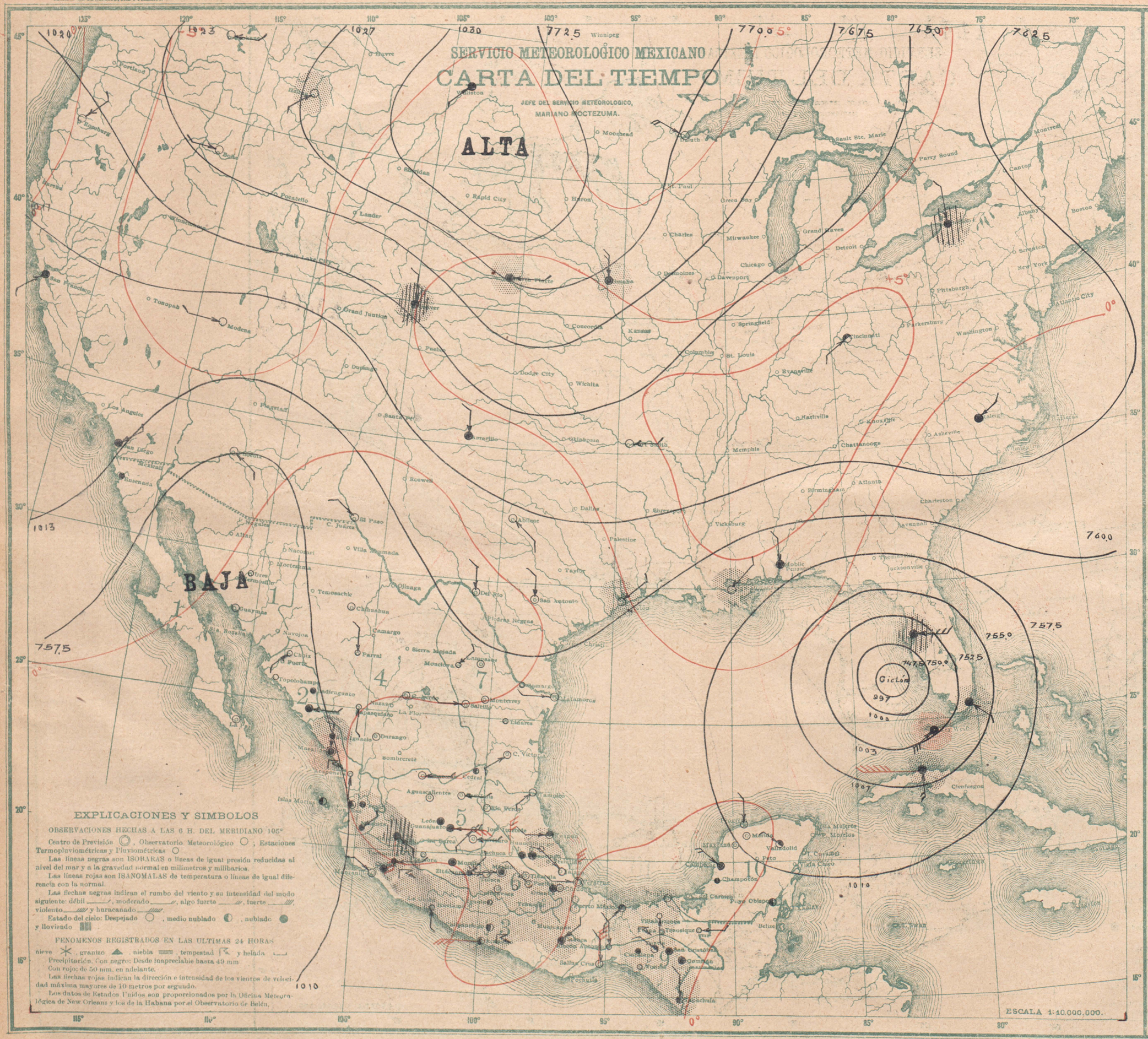

DOMINGO 29 DE SEPTIEMBRE DE 1929

Regiones	Estaciones	Presión al nivel del mar	Temperatura Ambiente	Temperatura Máxima de ayer	Temperatura Mínima en últimas 24 h.	Lluvia en 24 h.	Altura del barómetro al nivel del mar
		+700	°	°	°	mm	
1	Guaymas	57.6	28	36	28	0	8
	Hermosillo						248
	La Paz	58.0	23	35	23	0	11
2	Culiacán	57.6	26		26	0	53
	Islas Marías	57.4	22	31	22	0	4
	Mazatlán	57.6	24	29	26	60	78
	San Blas				26	0	7
	Acapulco	58.2	23	31	23	36	3
3	Chilpancingo	58.6	16	29	15	30	1250
	Colima	58.6	23	31	23	Inap	498
	Manzanillo	59.2	25	29	24	0	4
	Oaxaca	58.5	16	28	14	Inap	1563
4	Ciudad Juárez						1137
	Ciudad Lerdo	59.1	17	31	17	0	1140
	Chihuahua	60.9	17	32	16	0	1423
	Durango	58.0	13	28	12	0	1886
	Aguascalientes	58.6	16	28	16	0	1879
	Guadalajara	58.8	15	27	15	6	1575
	Guanajuato	58.9	14	27	13	0	2037
5	León	58.8	15	29	13	0	1809
	Querétaro	58.7	13	20	12	0	1842
	San Luis Potosí	59.0	13	29	12	0	1877
	Zacatecas	58.5	13	22	13	0	2612
	Cuernavaca	59.2	20	24	15	8	1540
	Morelia	59.0	16	23	14	0	1923
6	Pachuca	59.0	9	21	9	0	2435
	Puebla	59.0	11	21	11	4	2150
	Tacubaya	59.5	11	23	9	2	2309
	Tlaxcala	59.0	10	22	10	4	2240
	Toluca	59.0	8	18	8	2	2675
	Ciudad Victoria	59.0	20	29	19	0	
	Lampazos	59.0	22	34	18	0	317
7	Matamoros	59.0	21	23	21	0	12
	Monterrey	59.1	20	31	19	0	528
	Saltillo	59.0	14	26	13	0	1609
	Tampico	59.2	24	31	24	0	18
	Córdoba	58.9	20	18	19	24	871
	Frontera	59.0	24	31	23	6	2
	Jalapa	58.9	15	23	15	0	1399
	Orizaba	59.0	17	23	16	12	1248
8	Puerto México	58.8	25	31	22	3	14
	Río Verde	59.0	17	24	17	0	987
	Tulancingo	59.0	11	23	11	0	2181
	Tuxpan	58.8	23	32	21	0	
	Veracruz	58.8	24	31	23	0	16
	Comitán	58.2	15	25	13	3	1635
	Salina Cruz	58.0	24	31	23	0	56
9	San Cristóbal	58.5	10	20	10	0	2118
	Tapachula	57.8	23	32	21	21	168
	Tuxtla Gutiérrez	58.6	21	30	21	Inap	536
	Campeche	58.2	28	33	27	0	25
	Ciudad del Carmen						
	Cozumel						
10	Maxcanú	57.8	23	34	22	0	12
	Mérida	57.6	24	31	23	0	22
	Payo Obispo	57.8	23		22	0	4
	Progreso	57.6	27	28	27	0	14
	Valladolid	58.0	21	33	20	0	22

Lluvia en Estaciones Termopluviométricas.

Regiones	Estaciones	mm	Regiones	Estaciones	mm
1	Altar		4	S. Juan de Gpe	
	Ensenada	0		Stgo. Papasquiaro	0
	Nacozari			Sombrerete	
	Navojoa			Temósachic	
	Ures	0		Tepehuanes	
2	Acaponeta	0		Villa González	
	Badiraguato	0	5	S. José Iturbide	0
	Choix	0		Tehuacán	
	Mascota	2	6	Zamora	0
	San Ignacio	Inap		Zitácuaro	Inap
	Tepic	2		Camargo, Tamps	0
	Topolobampo	0	7	Linares	0
3	Huajuapan			Monclova	0
	Huetamo			Huauchinango	4
	Iguala	11	8	Teapa	5
	Tamazula	17		Tenosique	0
	Unión	Inap		Villa Hermosa	12
	Charcas	0		Cintalapa	0
4	La Flor		9	Matías Romero	0
	Nazas			Tonalá	20
	Parral	0	10	Champotón	0

PREVISION GENERAL

La temperatura descenderá en la mayor parte de la República. En general dominará buen tiempo y sólo habrá algunas lluvias en la porción Sur de la Vertiente del Golfo de México y en la Región Media de la del Pacífico. El Ciclón del Atlántico cruzó el Canal de la Florida y se encuentra al Noroeste de Key West con tendencia a seguirse moviendo hacia el Noroeste.

Probabilidades para el Día y la Noche de Mañana

REGION 1
No habrá cambio de temperatura.
Cielo medio nublado.
No habrá lluvias.
Vientos moderados del Noroeste.

REGION 2
No habrá cambio de temperatura.
Cielo nublado.
Lluvias aisladas.
Vientos moderados del Oeste.

REGION 3
No habrá cambio de temperatura.
Cielo medio nublado.
Lluvias aisladas.
Vientos moderados del Oeste.

REGION 4
Descenso de temperatura.
Cielo despejado.
No habrá lluvias.

REGION 5
Descenso de temperatura.
Cielo despejado.
No habrá lluvias.

REGION 6
Descenso de temperatura.
Cielo despejado.
No habrá lluvias.
Heladas ligeras.

REGION 7
Descenso de temperatura.
Cielo despejado.
No habrá lluvias.
Vientos moderados del Norte.

REGION 8
Descenso de temperatura.
Cielo nublado.
Lluvias aisladas.
Vientos moderados o algo fuertes del Norte.

REGION 9
No habrá cambio de temperatura.
Cielo medio nublado.
Lluvias aisladas.
Vientos moderados o algo fuertes del Norte.

REGION 10
No habrá cambio de temperatura.
Cielo nublado.
Lluvias generales.
Vientos moderados del Noroeste.

Zincografía de la Dirección de Estudios Geográficos y Climatológicos

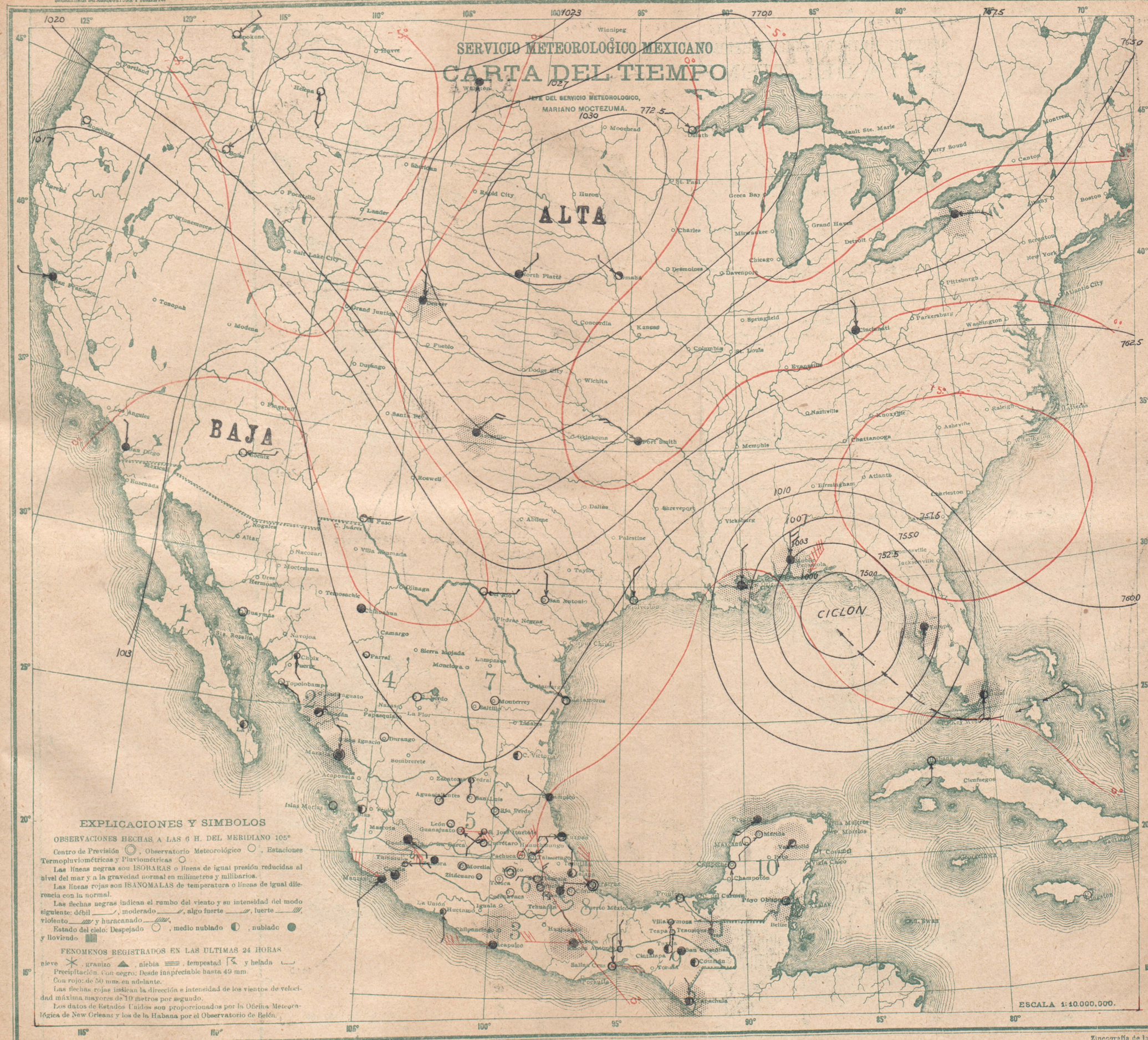

LUNES 30 DE SEPTIEMBRE DE 1929

Regiones	ESTACIONES	Presión al nivel del mar	Temperatura Ambiente	Máxima de ayer	Mínima en últimas 24 h.	Lluvia en 24 h.	Altura del barómetro sobre el nivel del mar
		+700	°	°	°	mm.	
1	Guaymas	58.2	28	36	28	0	8
	Hermosillo						248
	La Paz	57.4	24	37	22	0	11
	Culiacán	58.0	26		25	Inap	53
	Islas Marías						4
2	Mazatlán	58.0	27	29	26	Inap	78
	San Blas				25	0	7
	Acapulco	59.2	24	31	23	0	3
	Chilpancingo						1250
3	Colima	59.0	22	31	22	1	498
	Manzanillo	58.8	26		25	Inap	4
	Oaxaca	58.1	16	28	16	6	1563
4	Ciudad Juárez						1137
	Ciudad Lerdo	60.7	18	30	18	0	1140
	Chihuahua	60.5	16	31	14	0	1423
	Durango	59.8	12	27	11	0	1880
	Aguascalientes	59.8	14	28	13	0	1879
	Guadalajara	59.2	14	26	13	14	1575
	Guanajuato	59.6	15	26	14	0	2037
5	León	59.5	13	28	12	0	1809
	Querétaro	59.4	11	25	11	0	1842
	San Luis Potosí	59.7	12	27	11	0	1877
	Zacatecas						2612
6	Cuernavaca	59.5	20	23	15	0	1540
	Morelia	59.2	12	23	11	0	1923
	Pachuca	59.0	7	23	7	0	2435
	Puebla	58.8	11	24	8	23	2150
	Tacubaya	59.5	7	22	6	0	2309
	Tlaxcala	58.7	10	23	8	0	2240
	Toluca	59.4	7		7	0	2675
7	Ciudad Victoria	60.0	21	31	19	0	
	Lampazos						317
	Matamoros	60.0	22	33	21	0	12
	Monterrey	60.2	22	32	22	0	528
	Saltillo	60.1	16	26	15	0	1609
	Tampico	59.0	24	33	24	0	18
	Córdoba	58.2	20	26	18	19	871
	Frontera	59.4	25	30	23	0	2
	Jalapa	58.6	18	24	15	0	1399
	Orizaba	58.5	18	24	17	6	1248
8	Puerto México						14
	Río Verde	59.2	17	30	16	0	937
	Tulancingo	58.6	8	22	6	0	2181
	Tuxpan	58.2	23	33	20	0	
	Veracruz	58.0	25	32	24	0	16
	Comitán	58.5	13	33	11	0	1635
	Salina Cruz	58.2	24	30	23	0	56
9	San Cristóbal	58.7	11	21	9	0	2118
	Tapachula	58.4	22	31	19	Inap	168
	Tuxtla Gutiérrez	58.8	21	30	21	0	536
	Campeche	58.6	27	29	26	0	26
	Ciudad del Carmen						
	Cozumel						
10	Maxcanú	58.4	23	34	23	0	12
	Mérida	58.2	24	31	23	0	22
	Payo Obispo	59.0	24		23	Inap	4
	Progreso	58.0	24	29	24	3	14
	Valladolid	59.0	21	33	26	0	22

Lluvia en Estaciones Termopluviométricas.

REGIONES		mm	REGIONES		mm.
1	Altar		4	S. Juan de Gpe.	
	Ensenada			Stgo. Papasquiaro	
	Nacozari			Sombrerete	
	Navojoa			Temósachic	
	Ures			Tepehuanes	
	Acaponeta			Villa González	
2	Badiraguato		5	S. José Iturbide	0
	Choix	0		Tehuacán	
	Mascota		6	Zamora	0
	San Ignacio			Zitácuaro	0
	Tepic		7	Camargo, Tamps.	
	Topolobampo	0		Linares	
	Huajuapan			Monclova	
	Huetamo			Huauchinango	
3	Iguala		8	Teapa	0
	Tamazula	0		Tenosique	5
	Unión	0		Villa Hermosa	0
	Charcas	0		Cintalapa	0
4	La Flor		9	Matías Romero	0
	Nazas			Tonalá	
	Parral	0	10	Champotón	

PREVISION GENERAL

La temperatura descenderá en la Vertiente del Golfo de México y en la Mesa Central en donde dominará cielo nublado y se registrarán lluvias. En la Vertiente del Pacífico dominará cielo medio nublado y habrá lluvias aisladas. En la Región Noroeste de la República dominará buen tiempo. El Ciclón del Atlántico se encuentra al Sureste de Pensacola cerca de cuyo lugar entrará a tierra probablemente hoy en la tarde.

Probabilidades para el Día y la Noche de Mañana

REGION 1
No habrá cambio de temperatura.
Cielo medio nublado.
No habrá lluvias.
Vientos moderados del Oeste.

REGION 2
No habrá cambio de temperatura.
Cielo medio nublado.
Lluvias aisladas
Vientos moderados del Oeste.

REGION 3
No habrá cambio de temperatura.
Cielo nublado.
Lluvias aisladas.
Vientos moderados del Oeste.

REGION 4
No habrá cambio de temperatura.
Cielo medio nublado.
No habrá lluvias.

REGION 5
Descenso de temperatura.
Cielo nublado.
Lluvias aisladas.

REGION 6
Descenso de temperatura.
Cielo nublado.
Lluvias generales.

REGION 7
Descenso de temperatura.
Cielo nublado.
Lluvias generales.
Vientos moderados o algo fuertes del Norte.

REGION 8
Descenso de temperatura.
Cielo nublado.
Lluvias generales.
Vientos fuertes del Norte.

REGION 9
No habrá cambio de temperatura.
Cielo nublado.
Lluvias aisladas.
Vientos fuertes del Norte.

REGION 10
No habrá cambio de temperatura.
Cielo nublado.
Lluvias generales.
Vientos moderados del Noroeste.

EXPLICACIONES Y SIMBOLOS

OBSERVACIONES HECHAS A LAS 6 H. DEL MERIDIANO 105°

Centro de Previsión ◎, Observatorio Meteorológico ○, Estaciones Termopluviométricas y Pluviométricas ○.

Las líneas negras son ISOBARAS o líneas de igual presión reducidas al nivel del mar y a la gravedad normal en milímetros y milibarios.

Las líneas rojas son ISANOMALAS de temperatura o líneas de igual diferencia con la normal.

Las flechas negras indican el rumbo del viento y su intensidad del modo siguiente: débil, moderado, algo fuerte, fuerte, violento y huracanado.

Estado del cielo: Despejado ○, medio nublado ◐, nublado ● y lloviendo.

FENOMENOS REGISTRADOS EN LAS ULTIMAS 24 HORAS

nieve ✳, granizo ▲, niebla ≡, tempestad ⚡ y helada.

Precipitación. Con negro: Desde inapreciable hasta 49 mm. Con rojo: de 50 mm. en adelante.

Las flechas rojas indican la dirección e intensidad de los vientos de velocidad máxima mayores de 10 metros por segundo.

Los datos de Estados Unidos son proporcionados por la Oficina Meteorológica de New Orleans y los de la Habana por el Observatorio de Belén.

Zincografía de la Dirección de Estudios Geográficos y Climatológicos