National Oceanic and Atmospheric Administration

ERRATA NOTICE

One or more conditions of the original document may affect the quality of the image, such as:

Discolored pages
Faded or light ink
Binding intrudes into the text

This has been a co-operative project between the NOAA Central Library and the Climate Database Modernization Program, National Climate Data Center (NCDC). To view the original document, please contact the NOAA Central Library in Silver Spring, MD at (301) 713-2607 x124 or Library.Reference@noaa.gov

HOV Services
Imaging Contractor
12200 Kiln Court
Beltsville, MD 20704-1387
July 23, 2010

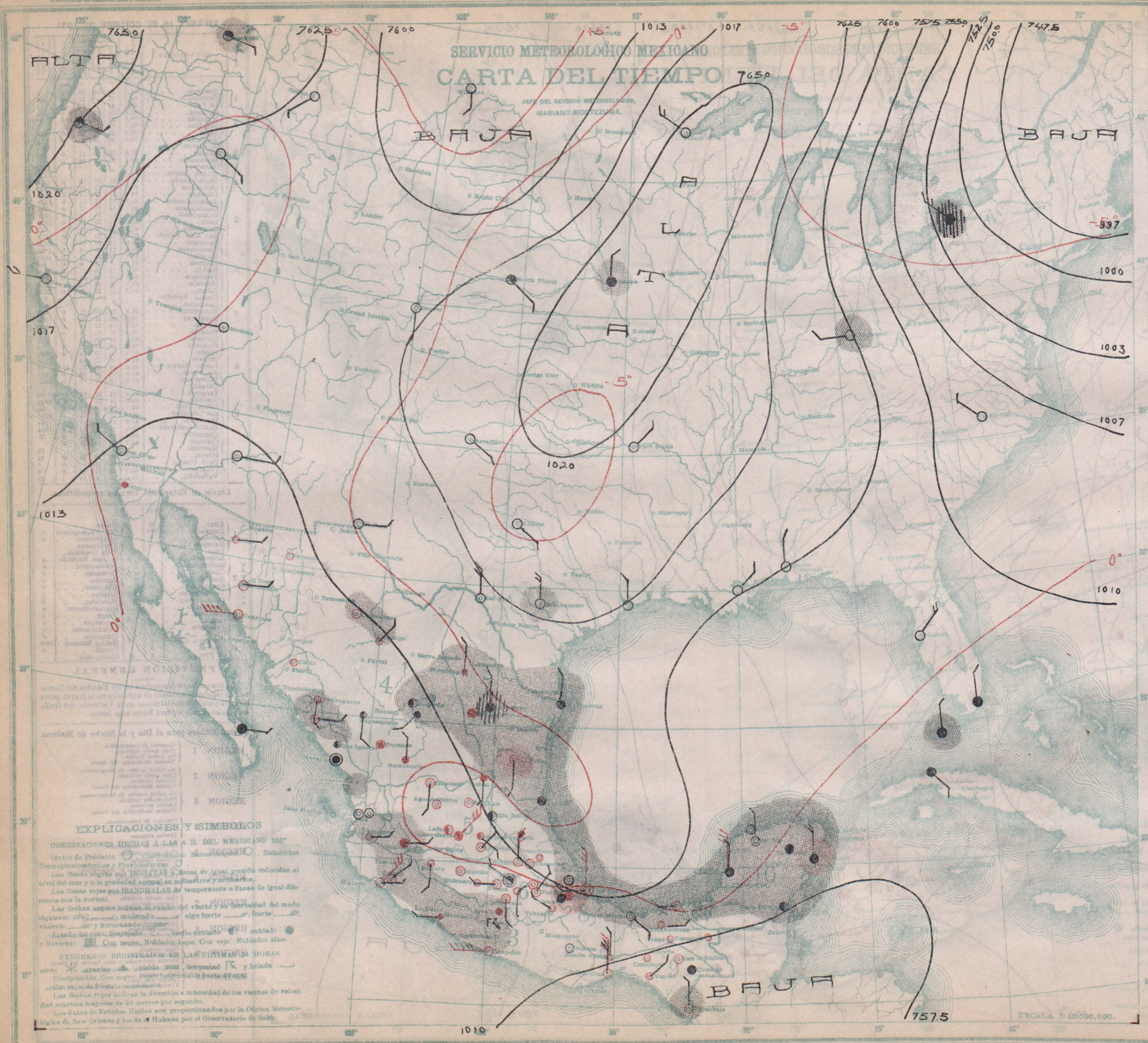

SABADO 17 DE OCTUBRE DE 1931

Regiones.	ESTACIONES	Presión al nivel del mar.	Temperatura. Ambiente.	Máxima de ayer en 24 horas.	Mínima en 24 h.	Lluvia en 24 h.	Altura del barómetro sobre el nivel del mar.
		+700	°	°	°	mm.	
1	Guaymas	58.2	25	39	24	0	8
	Hermosillo	58.8	21		21	0	248
	La Paz	58.2	27	32	26	0	12
2	Culiacán	58.0	24	36		0	53
	Mazatlán	58.6	28	30	27	0	78
	San Blas	58.2	26	31	25	0	7
	Tepic	59.4	20	30	19	0	918
3	Acapulco	58.4	25	32	25	Inap	3
	C. Bravos						1250
	Colima	58.4	23	33	22	Inap	509
	Manzanillo	58.6	26	33	25	0	8
	Oaxaca	58.5	10	29	10	0	1563
4	Ciudad Juárez						1137
	Ciudad Lerdo	59.4	18	30	18	1	1140
	Chihuahua	60.2	16	26	14	Inap.	1423
	Durango	59.0	16	28	15	0	1886
	Aguascalientes	59.6	10	27	10	0	1879
	Guadalajara	58.6	15	28	14	10	1556
5	Guanajuato	59.8	12	25	11	0	2037
	León	59.7	10	29	9	0	1809
	Querétaro	59.5	10	24	9	0	1842
	San Luis Potosí	60.0	11	25	10	0	1877
	Zacatecas	59.2	13	19	12	0	2612
6	Cuernavaca	60.0	23	28	16	0	1538
	Morelia	59.1	12	24	11	0	1923
	Pachuca	60.7	8	19	6	0	2465
	Puebla	60.8	11	27	10	0	2150
	Tacubaya	60.2	10	23	9	0	2309
	Tlaxcala	60.5	12	23	9	0	2240
	Toluca	60.3	10	21	7	0	2675
7	Ciudad Victoria	61.5	18	35	16	62	317
	Lampazos						317
	Matamoros	62.0	19	32	19	1	12
	Monterrey	60.8	18	31	18	18	528
	Saltillo	61.5	15	25	14	1	1609
	Tampico	61.4	23	31	22	4	8
	Córdoba	60.7	18	26	16	56	871
	Frontera	58.8	22	30	21	5	2
8	Jalapa	60.8	15	23	15	1	1399
	Orizaba	60.6	16	33	16	3	1248
	Puerto México	59.4	24	29	21	3	14
	Río Verde	60.4	16	28	15	0	987
	Tulancingo	60.6	9	22	8	0	2157
	Tuxpan						
9	Veracruz	60.7	24	31	23	0	16
	Comitán	57.8	15	23	14	0	1635
	Salina Cruz	57.4	26	30	21	0	56
	San Cristóbal	57.5	12	22	9	0	2118
	Tapachula	57.0	23	32	20	13	168
	Tuxtla Gutiérrez						536
10	Campeche	58.2	26	27	25	1	25
	Cozumel	58.2	25	29	22	8	
	Maxcanú						12
	Mérida	58.6	24	27	23	2	22
	Payo Obispo	57.6	24	25		0	4
	Progreso	58.8	25	27	24	34	14
	Valladolid	58.8	23	30	20	30	22

Lluvia en Estaciones Termopluviométricas.

REGIONES		mm.	REGIONES		mm.
1	Altar		4	Nazas	Inap
	Ensenada			Stgº Papasquiaro	0
	Nacozari	0		Sombrerete	0
	Navojoa			Tepehuanes	
	Ures			Villa González	
2	Acaponeta		5	S. José Iturbide	0
	Badiraguato		6	Jonacatepec	0
	Choix	0		Tehuacán	0
	Mascota	Inap		Zamora	0
	San Ignacio			Zitácuaro	0
	Topolobampo		7	Linares	Inap
	Tuxpan, Nay.			Monclova	Inap.
3	Huajuapan		8	Huauchinango	0
	Huetamo			Teapa	0
	Iguala	22		Tenosique	0
	Tamazula			Villahermosa	Inap.
	Unión	43	9	Cintalapa	0
4	Camargo, Chih.	Inap.		Matías Romero	0
	Charcas	0		Tonalá	0
	La Flor	Inap.	10	Champotón	0

PREVISION GENERAL

Continuará descendiendo ligeramente la temperatura en los Estados del Noreste. Habrá lluvias generales en la Vertiente del Golfo de México con vientos del Norte y aumentarán en la Altipianicie y en la Vertiente del Pacífico.

Probabilidades para el Día y la Noche de Mañana

REGION 1
No habrá cambio de temperatura.
Cielo despejado.
No habrá lluvias.
Vientos moderados del Oeste.

REGION 2
No habrá cambio de temperatura.
Cielo medio nublado.
Lluvias aisladas.
Vientos moderados del Oeste.

REGION 3
No habrá cambio de temperatura.
Cielo nublado.
Lluvias aisladas.
Vientos moderados del Oeste.

REGION 4
No habrá cambio de temperatura.
Cielo medio nublado.
Lluvias aisladas.

REGION 5
No habrá cambio de temperatura.
Cielo medio nublado.
Lluvias aisladas.

REGION 6
No habrá cambio de temperatura.
Cielo medio nublado.
Lluvias aisladas.

REGION 7
Descenso de temperatura.
Cielo nublado.
Lluvias generales.

REGION 8
No habrá cambio de temperatura.
Cielo nublado.
Lluvias generales.
Vientos moderados o algo fuertes del Norte.

REGION 9
No habrá cambio de temperatura.
Cielo nublado.
Lluvias generales.
Vientos moderados o algo fuertes del Norte.

REGION 10
Ascenso de temperatura.
Cielo nublado.
Lluvias generales
Vientos moderados del Norte.

Fiacografía de la Dirección de Estudios Geográficos y Climatológicos

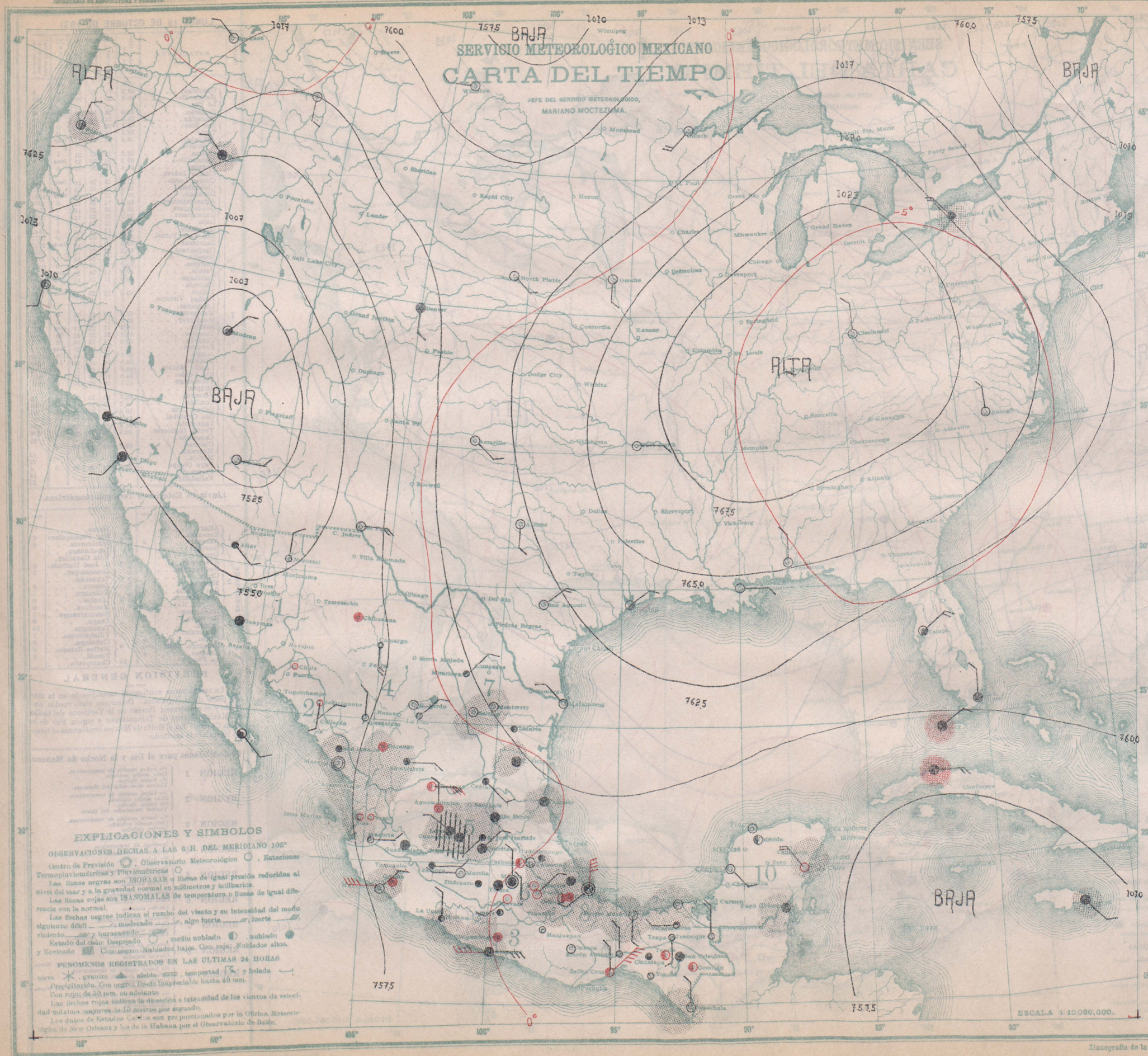

DOMINGO 18 DE OCTUBRE DE 1931

Regiones	Estaciones	Presión al nivel del mar	Temperatura Ambiente	Temperatura Máxima de ayer	Temperatura Mínima en 24 horas	Lluvia en 24 h.	Altura del barómetro sobre el nivel del mar
		+700	°	°	°	mm.	
1	Guaymas	56.4	24	34	23	0	8
	Hermosillo						248
	La Paz	57.6	25	33	25	0	12
2	Culiacán	57.0	22	35	22	0	53
	Mazatlán	57.0	26	31	24	Inap	78
	San Blas	57.8	24	31	23	0	7
	Tepic	57.7	17	29	15	8	918
	Acapulco	59.2	24	32	24	7	3
	C. Bravos	59.5	18	28	18	0	1250
3	Colima	57.6	21	33	21	Inap	509
	Manzanillo	57.4	25	31	24	0	8
	Oaxaca	58.5	13	29	13	0	1563
4	Ciudad Juárez						1137
	Ciudad Lerdo	57.6	15	18	15	Inap.	1140
	Chihuahua	56.8	16	27	13	0	1423
	Durango	57.5	15	27	14	2	1886
	Aguascalientes	58.8	14	26	13	0	1879
	Guadalajara	58.0	17	21	16	0	1556
5	Guanajuato	58.6	15	25	15	Inap	2037
	León	58.7	17	27	15	1	1809
	Querétaro	59.0	14	24	13	0	1842
	San Luis Potosí						1877
6	Zacatecas	58.9	11	17	11	0	2612
	Cuernavaca	59.2	23	25	18	0	1538
	Morelia	58.7	13		12	0	1923
	Pachuca	59.3	9	18	7	0	2435
	Puebla	59.4	10	24	10	2	2150
	Tacubaya	59.0	8	23	8	0	2309
	Tlaxcala	59.0	12	21	8	0	2240
	Toluca	58.9	9	21	6	0	2675
7	Ciudad Victoria						317
	Lampasos						317
	Matamoros	61.6	17	30	16	0	12
	Monterrey	60.8	16	23	16	5	528
	Saltillo	60.0	12	18	10	11	1609
	Tampico	61.0	23	29	22	Inap	8
	Córdoba	59.6	17	24	16	6	871
	Frontera	59.3	24	29	21	1	2
	Jalapa	59.6	15	23	14	2	1399
	Orizaba	59.3	16	20	15	17	1248
8	Puerto México	59.2	24	29	21	3	14
	Río Verde	59.8	18	26	18	2	987
	Tulancingo	59.5	10	20	8	0	2157
	Tuxpan						
	Veracruz	59.0	23	29	23	7	16
9	Comitán	58.0	13	23	10	0	1635
	Salina Cruz	58.2	22	30	20	0	56
	San Cristóbal	58.3	5	19	8	0	2118
	Tapachula	57.6	22	32	19	18	168
	Tuxtla Gutiérrez	57.6	20	28	19	0	536
	Campeche	59.2	24	27	22	0	25
10	Cozumel	58.8	25	29	22	25	
	Maxcanú						12
	Mérida	59.4	23	28	21	0	22
	Payo Obispo	58.0	24	27	23	13	4
	Progreso	59.4	24	27	23	0	14
	Valladolid						22

Lluvia en Estaciones Termopluviométricas.

Regiones	Estaciones	mm	Regiones	Estaciones	mm
1	Altar	0	4	Nazas	0
	Ensenada			Stgo. Papasquiaro	0
	Nacozari	0		Sombrerete	1
	Navojoa			Temósachic	
	Ures			Tepehuanes	
2	Acaponeta			Villa González	
	Badiraguato	0	5	S. José Iturbide	Inap.
	Choix	0		Jonacatepec	
	Mascota	0	6	Tehuacán	
	San Ignacio	15		Zamora	0
	Topolobampo		7	Zitácuaro	0
	Tuxpan, Nay.			Linares	0
3	Huajuapan	0		Monclova	0
	Huetamo			Huauchinango	8
	Iguala	1	8	Teapa	Inap
	Tamazula			Tenosique	0
	Unión	Inap		Villa Hermosa	Inap
4	Camargo, Chih.	0		Cintalapa	0
	Charcas	0	9	Matías Romero	0
	La Flor	0		Tonalá	0
			10	Champotón	0

PREVISION GENERAL

Ascenderá la temperatura en los Estados del Noreste. Se registrarán lluvias en la parte media del País, y en las costas sur y media del Pacífico, con algunas tempestades, y aisladas en el resto de la República. En el extremo Noroeste descenderá la temperatura.

Probabilidades para el Día y la Noche de Mañana

REGION 1	Descenso de temperatura. Cielo medio nublado. No habrá lluvias. Vientos moderados del Noroeste.
REGION 2	No habrá cambio de temperatura. Cielo medio nublado. Lluvias aisladas. Vientos moderados del Oeste.
REGION 3	No habrá cambio de temperatura. Cielo nublado. Lluvias generales. Vientos moderados o algo fuertes del Oeste.
REGION 4	No habrá cambio de temperatura. Cielo medio nublado. Lluvias aisladas.
REGION 5	No habrá cambio de temperatura. Cielo medio nublado. Lluvias aisladas.
REGION 6	No habrá cambio de temperatura. Cielo medio nublado. Lluvias aisladas.
REGION 7	Ascenso de temperatura. Cielo medio nublado. Lluvias aisladas. Vientos moderados del Este.
REGION 8	Ascenso de temperatura. Cielo medio nublado. Lluvias aisladas. Vientos moderados del Este.
REGION 9	No habrá cambio de temperatura. Cielo medio nublado. Lluvias aisladas. Vientos moderados del Norte.
REGION 10	Ascenso de temperatura. Cielo medio nublado. Lluvias aisladas. Vientos moderados del Este.

Zincografía de la Dirección de Estudios Geográficos y Climatológicos

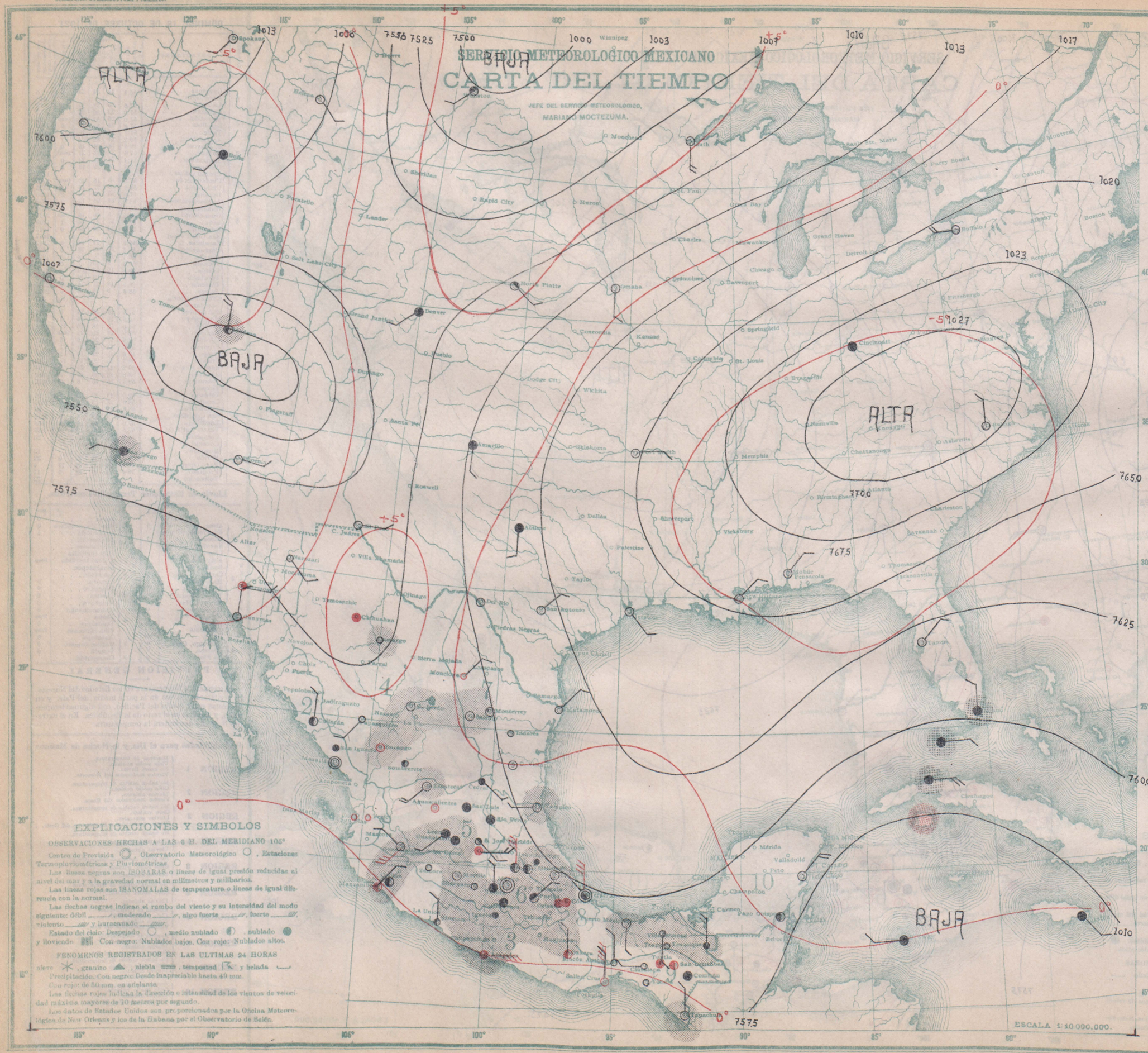

LUNES 19 DE OCTUBRE DE 1931

Regiones.	ESTACIONES	Presión al nivel del mar.	Temperatura. Ambiente.	Máxima de ayer.	Mínima en últimas 24 h.	Lluvia en 24 h.	Altura del barómetro al nivel del mar.
		+700	°	°	°	mm.	
1	Guaymas	58.2	21	30	21	0	8
	Hermosillo	60.8	20		20	0	248
	La Paz						12
2	Culiacán	58.0	24	35	23	0	53
	Mazatlán	58.6	26	30	26	0	78
	San Blas	58.4	24		24	0	7
	Tepic	58.5	16		15	0	918
	Acapulco	59.6	24	32	24	Inap	3
3	C. Bravos						1250
	Colima	59.2	22	31	21	1	509
	Manzanillo	59.2	24	33	23	Inap	8
	Oaxaca	59.6	15	30	15	0	1563
4	Ciudad Juárez						1137
	Ciudad Lerdo	57.6	18	29	18	Inap.	1140
	Chihuahua	55.8	18	29	15	0	1423
	Durango	58.1	13	24	12	Inap	1886
	Aguascalientes	59.3	14	25	13	0	1879
	Guadalajara	59.3	16	26	16	1	1556
	Guanajuato	59.8	15	28	14	3	2037
5	León	59.4	15	26	15	1	1809
	Querétaro	59.7	14	24	14	0	1842
	San Luis Potosí	59.3	13	24	12	0	1877
	Zacatecas	59.0	10	17	10	Inap	2612
	Cuernavaca	59.2	22	24	17	3	1538
	Morelia	58.9	14	21	14	1	1923
	Pachuca	60.0	10	18	9	0	2485
6	Puebla	59.8	14	24	10	Inap	2150
	Tacubaya	58.8	11	23	11	Inap	2309
	Tlaxcala						2240
	Toluca	59.0	12	20	11	Inap	2675
	Ciudad Victoria						317
	Lampazos						317
7	Matamoros	62.0	20	31	20	0	12
	Monterrey	59.4	17	25	17	0	528
	Saltillo	59.2	12	22	11	Inap	1609
	Tampico	61.8	23	28	22	28	8
	Córdoba	60.0	14	25	16	8	871
	Frontera	59.2	24	30	21	Inap	2
	Jalapa	60.7	15	21	14	20	1399
	Orizaba	59.9	16	21	14	14	1248
8	Puerto México	60.6	25	29	21	2	14
	Río Verde	59.8	18	23	17	0	987
	Tulancingo	59.7	10	22	10	0	2157
	Tuxpan						
	Veracruz	60.5	25	29	23	0	16
	Comitán	59.2	12	24	10	0	1635
	Salina Cruz	59.4	23	30	22	0	56
9	San Cristóbal	59.6	12	20	10	0	2118
	Tapachula	58.8	22	31	20	48	168
	Tuxtla Gutiérrez	59.5	22	28	21	0	536
	Campeche						25
	Cozumel	59.2	26	29	22	0	
	Maxcanú						12
10	Mérida						22
	Payo Obispo	59.8	23	30	22	0	4
	Progreso						14
	Valladolid						22

Lluvia en Estaciones Termopluviométricas.

REGIONES	Estaciones	mm.
1	Altar	
	Ensenada	
	Nacozari	0
	Navojoa	
	Ures	
2	Acaponeta	
	Badiraguato	
	Choix	
	Mascota	
	San Ignacio	0
	Topolobampo	
	Tuxpan, Nay.	
3	Huajuapan	
	Huetamo	
	Iguala	0
	Tamazula	
	Unión	0
4	Camargo, Chih.	Inap.
	Charcas	0
	La Flor	

REGIONES	Estaciones	mm.
4	Nazas	
	Stg° Papasquiaro	0
	Sombrerete	0
	Tepehuanes	
	Villa González	
5	S. José Iturbide	0
6	Jonacatepec	1
	Tehuacán	
	Zamora	0
7	Zitácuaro	1
	Linares	0
	Monclova	0
	Huauchinango	1
8	Teapa	0
	Tenosique	35
	Villahermosa	1
9	Cintalapa	0
	Matías Romero	0
	Tonalá	0
10	Champotón	

PREVISION GENERAL

La temperatura continuará ascendiendo en la mayor parte de la República. Dominará cielo medio nublado y se registrarán lluvias en la Vertiente del Golfo de México, Istmo de Tehuantepec y región Sur de la Mesa Central. En el Golfo de México continuará el tiempo ligeramente anortado.

Probabilidades para el Día y la Noche de Mañana

REGION 1
No habrá cambio de temperatura.
Cielo medio nublado.
No habrá lluvias.
Vientos moderados del Noroeste.

REGION 2
No habrá cambio de temperatura.
Cielo medio nublado.
No habrá lluvias.
Vientos moderados del Oeste.

REGION 3
No habrá cambio de temperatura.
Cielo medio nublado.
Lluvias aisladas.
Vientos moderados del Oeste.

REGION 4
Descenso de temperatura.
Cielo medio nublado.
No habrá lluvias.

REGION 5
Descenso de temperatura.
Cielo despejado.
Lluvias aisladas.

REGION 6
Descenso de temperatura.
Cielo medio nublado.
Lluvias aisladas.

REGION 7
Descenso de temperatura.
Cielo medio nublado.
Lluvias aisladas.
Vientos moderados del Noreste.

REGION 8
Ascenso de temperatura.
Cielo medio nublado.
Lluvias aisladas.
Vientos moderados o algo fuertes del Norte.

REGION 9
No habrá cambio de temperatura.
Cielo medio nublado.
Lluvias aisladas.
Vientos moderados o algo fuertes del Norte.

REGION 10
No habrá cambio de temperatura.
Cielo medio nublado.
Lluvias aisladas.
Vientos moderados del Norte.

Zincografía de la Dirección de Estudios Geográficos y Climatológicos

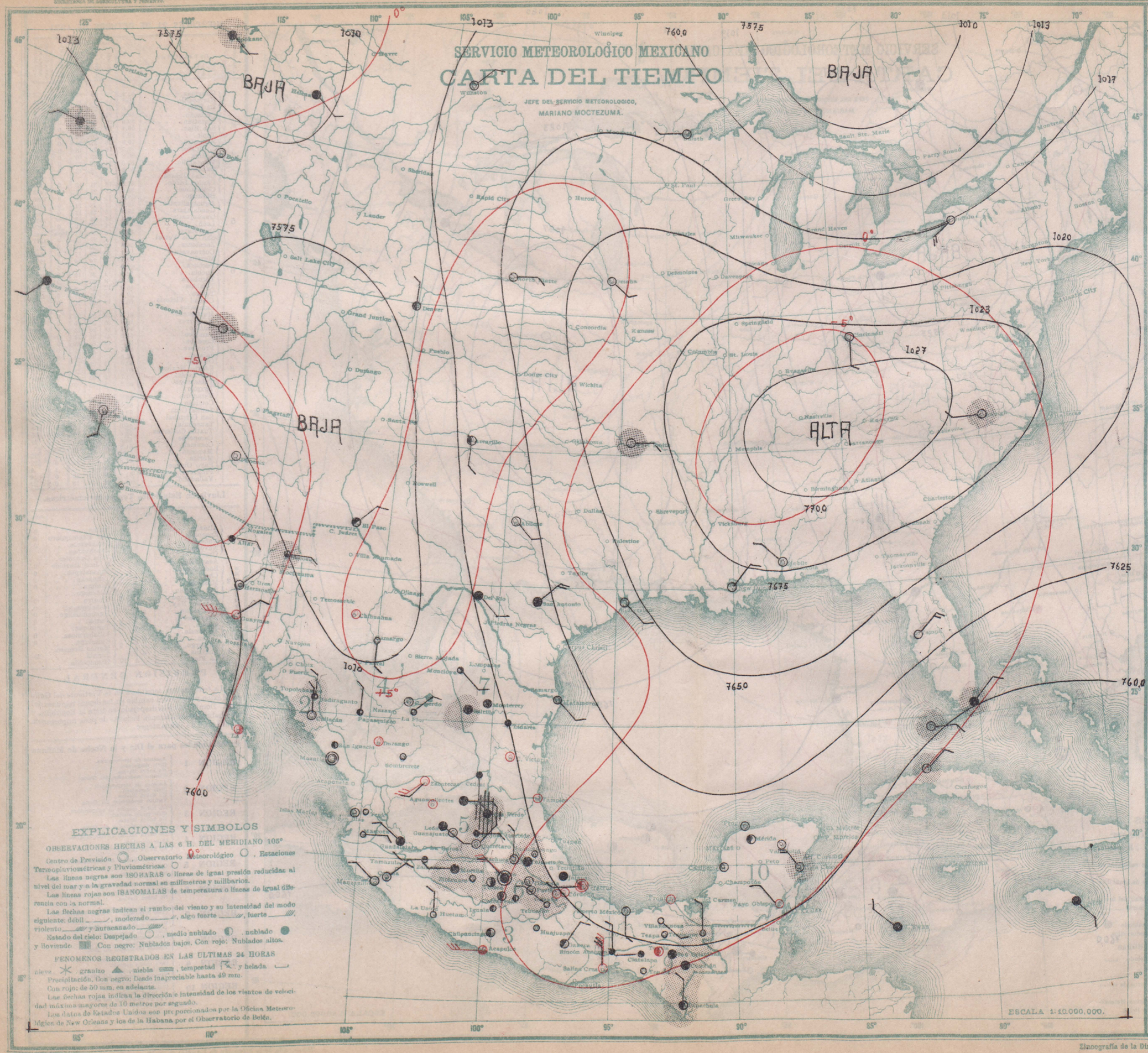

MARTES 20 DE OCTUBRE DE 1931

Regiones.	ESTACIONES	Presión al nivel del mar.	Temperatura. Ambiente.	Máxima de ayer.	Mínima en últimas 24 h.	Lluvia en 24 h.	Altura del barómetro al nivel del mar.
		+700	°	°	°	mm.	
1	Guaymas	61.4	21	29	20	0	8
	Hermosillo	61.3	30		30	0	248
	La Paz	59.4	22	30	22	0	12
2	Culiacán	59.4	22	35	21	0	53
	Mazatlán	59.4	26	30	25	0	78
	San Blas	58.8	25	31	17	0	7
	Tepic	58.7	17	30	16	0	918
3	Acapulco	59.4	24	32	24	0	3
	C. Bravos	59.3	20	29	18	0	1250
	Colima	59.4	21	31	21	0	509
	Manzanillo	59.6	25	31	23	0	8
	Oaxaca	59.3	13	29	13	0	1563
4	Ciudad Juárez						1137
	Ciudad Lerdo	57.6	18	30	17	0	1140
	Chihuahua	57.0	18	28	15	0	1423
	Durango	58.0	11	26	11	0	1886
	Aguascalientes	59.2	12	25	11	0	1879
	Guadalajara	59.0	16	25	13	0	1556
	Guanajuato	59.8	14	24	13	0	2037
5	León	59.7	14	27	13	0	1809
	Querétaro	59.9	14	25	14	Inap	1842
	San Luis Potosí	59.9	15	27	14	0	1877
	Zacatecas	59.4	12	20	12	0	2612
	Cuernavaca	59.5	21	23	17	0	1538
	Morelia	59.2	14	24	14	1	1923
	Pachuca	60.0	10	20	8	0	2485
6	Puebla	59.9	11	23	10	1	2150
	Tacubaya	59.7	9	24	8	1	2309
	Tlaxcala	60.0	20	20	8	0	2240
	Toluca	59.5	9	21		Inap	2675
	Ciudad Victoria	60.0	19	28	14	0	317
	Lampazos						317
7	Matamoros	61.6	22	31	21	0	12
	Monterrey	58.8	20	26	20	0	528
	Saltillo	58.7	13	23	12	Inap	1609
	Tampico	61.4	25	31	23	0	8
	Córdoba	60.2	17	25	16	0	871
	Frontera	60.4	23	30	21	0	2
	Jalapa	60.6	14	21	14	0	1399
	Orizaba	60.1	16	21	15	2	1248
8	Puerto México	60.4	25	29	22	0	14
	Río Verde	59.6	19	25	19	Inap	987
	Tulancingo	59.9	11	23	9	0	2157
	Tuxpan						
	Veracruz	60.7	24	31	23	0	16
9	Comitán	59.0	14	25	9	3	1635
	Salina Cruz	59.2	23	30	22	0	56
	San Cristóbal	59.2	13	20	11	0	2118
	Tapachula	58.6	23	31	20	5	168
	Tuxtla Gutiérrez	59.4	21	28	20	0	536
	Campeche	60.8	24	27	22	0	25
	Cozumel	60.4	25	30	24	Inap	
	Maxcanú						12
10	Mérida	61.4	24	29	22	0	22
	Payo Obispo	60.4	22	30		0	4
	Progreso	61.0	26	27	25	0	14
	Valladolid	62.0	19	31	15	0	22

Lluvia en Estaciones Termopluviométricas.

Regiones	Estaciones	mm.
1	Altar	0
	Ensenada	0
	Nacozari	1
	Navojoa	
	Ures	
2	Acaponeta	
	Badiraguato	20
	Choix	
	Mascota	0
	San Ignacio	0
	Topolobampo	
	Tuxpan, Nay.	
3	Huajuapan	1
	Huetamo	
	Iguala	0
	Tamazula	
	Unión	0
4	Camargo, Chih.	0
	Charcas	0
	La Flor	0
4	Nazas	0
	Stg° Papasquiaro	0
	Sombrerete	0
	Tepehuanes	
	Villa González	
5	S. José Iturbide	Inap.
6	Jonacatepec	0
	Tehuacán	0
	Zamora	0
	Zitácuaro	0
7	Linares	0
	Monclova	0
	Huauchinango	1
8	Teapa	0
	Tenosique	15
	Villahermosa	0
9	Cintalapa	0
	Matías Romero	0
	Tonalá	0
10	Champotón	

PREVISION GENERAL

La temperatura ascenderá ligeramente en la Vertiente del Golfo de México y descenderá en la Altiplanicie especialmente en la mañana siendo probable se registren heladas ligeras en puntos aislados de la Mesa Central.

Probabilidades para el Día y la Noche de Mañana

REGION 1
- No habrá cambio de temperatura.
- Cielo despejado.
- No habrá lluvias.
- Vientos moderados del Oeste.

REGION 2
- No habrá cambio de temperatura.
- Cielo despejado.
- No habrá lluvias.
- Vientos moderados del Oeste.

REGION 3
- No habrá cambio de temperatura.
- Cielo despejado.
- No habrá lluvias.
- Vientos moderados del Oeste.

REGION 4
- Descenso de temperatura.
- Cielo despejado.
- No habrá lluvias.

REGION 5
- No habrá cambio de temperatura.
- Cielo despejado.
- No habrá lluvias.

REGION 6
- Descenso de temperatura.
- Cielo despejado.
- No habrá lluvias.
- Heladas.

REGION 7
- Ascenso de temperatura.
- Cielo despejado.
- No habrá lluvias.
- Vientos moderados del Este.

REGION 8
- Ascenso de temperatura.
- Cielo despejado.
- Lluvias aisladas.
- Vientos moderados del Este.

REGION 9
- No habrá cambio de temperatura.
- Cielo medio nublado.
- No habrá lluvias.
- Vientos moderados del Norte.

REGION 10
- No habrá cambio de temperatura.
- Cielo despejado.
- No habrá lluvias.
- Vientos moderados del Este.

Zincografía de la Dirección de Estudios Geográficos y Climatológicos

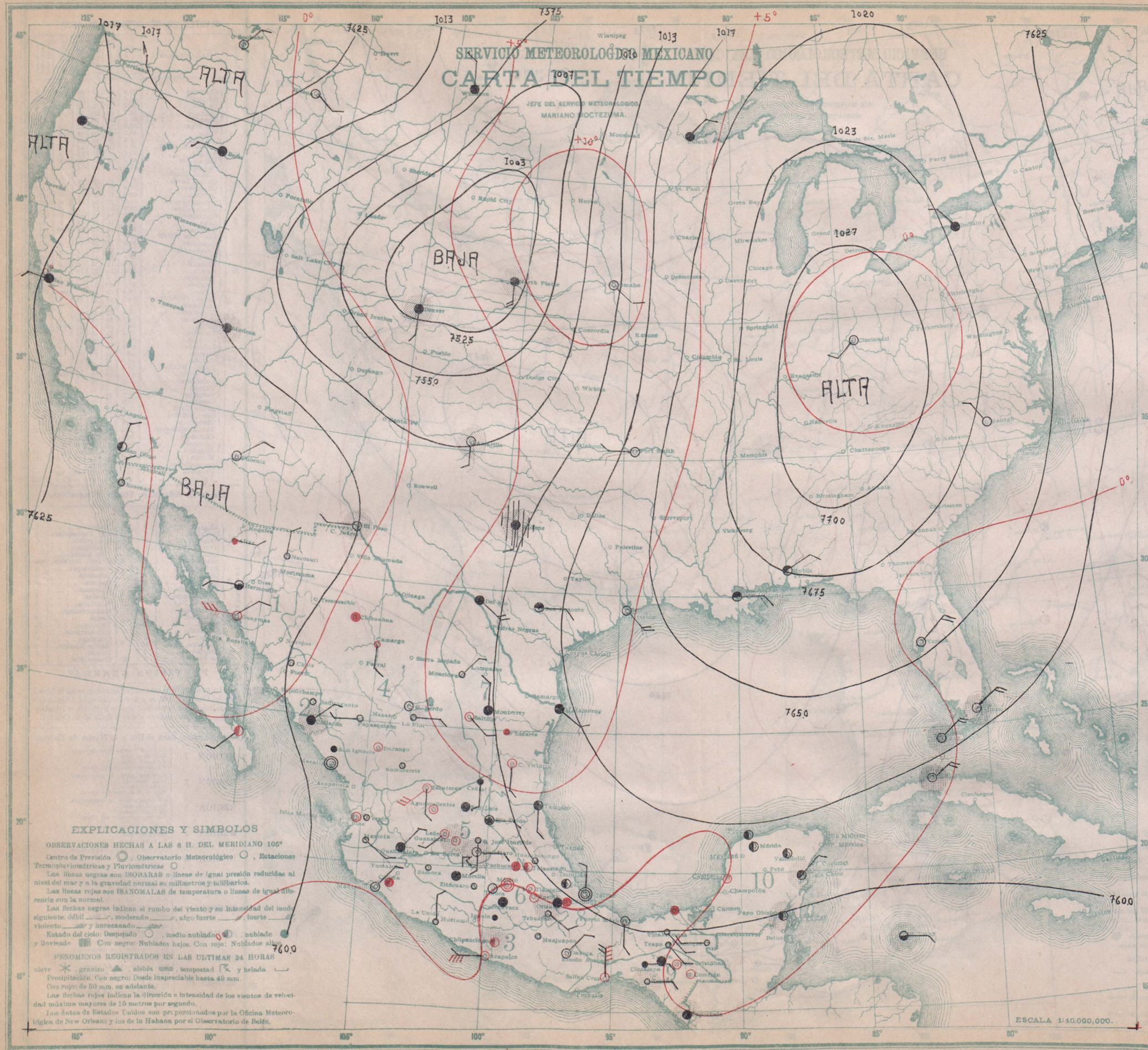

MIERCOLES 21 DE OCTUBRE DE 1931

Regiones.	ESTACIONES	Presión al nivel del mar.	Temperatura. Ambiente.	Máxima de ayer.	Mínima en últimas 24 h.	Lluvia en 24 h.	Altura del barómetro sobre el nivel del mar.
		+700	°	°	°	mm.	
1	Guaymas	61.2	18	29	17	0	8
	Hermosillo	60.8	11		11	0	248
	La Paz	61.0	21	29	21	0	17
2	Culiacán	59.6	22	33	22	Inap	53
	Mazatlán	60.0	26	30	25	0	78
	San Blas	59.4	24	31	24	0	7
	Tepic	59.3	20	30	19	0	918
	Acapulco	59.8	25	32	24	0	3
3	C. Bravos	59.7	19	28	18	0	1250
	Colima	50.8	21	33	20	0	509
	Manzanillo	59 0	24	32	23	0	8
	Oaxaca	59.8	12	29	12	0	1563
4	Ciudad Juárez						1137
	Ciudad Lerdo	57.6	18	31	18	0	1140
	Chihuahua	58.8	13	26	11	0	1423
	Durango	58.0	11	27	10	0	1886
	Aguascalientes	59.5	12	26	11	0	1879
	Guadalajara	59.6	16	25	13	0	1556
5	Guanajuato	59.8	14	25	13	Inap	2037
	León	59.7	14	28	13	0	1809
	Querétaro	59.5	13	25	13	Inap	1842
	San Luis Potosí	59.7	14	27	14	0	1877
	Zacatecas	58.8	12	20	12	0	2612
	Cuernavaca	59.4	21	25	17	0	1538
	Morelia	59.5	15	24	14	0	1923
6	Pachuca	60.0	10	22	7	6	2435
	Puebla	60.9	13	25	10	0	2150
	Tacubaya	59.7	8	23	7	0	2309
	Tlaxcala	60.0	12	23	8	0	2240
	Toluca	59.6	10	21	7	0	2675
	Ciudad Victoria	60.8	19	28	16	0	317
	Lampazos						317
7	Matamoros	61 0	23	32	23	0	12
	Monterrey	59.8	20	26	20	0	528
	Saltillo	59.4	18	24	13	0	1609
	Tampico	61.2	25	31	24	0	8
	Córdoba	60.2	19	25	18	0	871
	Frontera	60.4	22	32	21	0	2
	Jalapa	60.8	18	23	14	0	1399
	Orizaba	60.3	16	21	14	8	1248
8	Puerto México	60.8	25	29	21	0	14
	Río Verde	59.7	19	26	18	0	987
	Tulancingo	60.2	8	23	6	0	2157
	Tuxpan						
	Veracruz	60.5	24	30	23	0	16
9	Comitán	59.7	11	23	9	0	1635
	Salina Cruz	59 6	23	30	21	0	56
	San Cristóbal	59 9	8	20	4	0	2118
	Tapachula	58.6	23	30	20	6	168
	Tuxtla Gutiérrez	59.8	21	29	20	0	536
	Campeche	58.8	24	27	22	0	25
10	Cozumel	61.2	25	30	24	Inap	
	Maxcanú						12
	Mérida	61.8	24	29	23	0	22
	Payo Obispo	59.6	24	31		3	4
	Progreso	61.4	25	27	23	0	14
	Valladolid	61.8	20	31	18	0	22

Lluvia en Estaciones Termopluviométricas.

Regiones	Estaciones	mm.
1	Altar	
	Ensenada	
	Nacozari	0
	Navojoa	
	Ures	
2	Acaponeta	
	Badiraguato	
	Choix	
	Mascota	
	San Ignacio	0
	Topolobampo	
	Tuxpan, Nay.	
3	Huajuapan	0
	Huetamo	
	Iguala	0
	Tamazula	
	Unión	0
4	Camargo, Chih.	0
	Charcas	0
	La Flor	

Regiones	Estaciones	mm.
4	Nazas	0
	Stgo. Papasquiaro	0
	Sombrerete	0
	Tepehuanes	
	Villa González	
5	S. José Iturbide	
6	Jonacatepec	0
	Tehuacán	0
	Zamora	0
	Zitácuaro	
7	Linares	0
	Monclova	0
	Huauchinango	0
8	Teapa	0
	Tenosique	0
	Villahermosa	0
9	Cintalapa	0
	Matías Romero	
	Tonalá	25
10	Champotón	

PREVISION GENERAL

La temperatura ascenderá en la Vertiente del Golfo de México y no tendrá cambio en las demás regiones del País. Dominará cielo despejado en toda la República y sólo habrá precipitaciones aisladas de poca importancia en el Istmo de Tehuantepec.

Probabilidades para el Día y la Noche de Mañana

REGION 1
Ascenso de temperatura.
Cielo despejado.
No habrá lluvias.
Vientos moderados del Oeste.

REGION 2
Ascenso de temperatura.
Cielo despejado.
No habrá lluvias.
Vientos moderados del Oeste.

REGION 3
No habrá cambio de temperatura.
Cielo medio nublado.
No habrá lluvias.
Vientos moderados del Oeste.

REGION 4
No habrá cambio de temperatura.
Cielo despejado.
No habrá lluvias.

REGION 5
No habrá cambio de temperatura.
Cielo despejado.
No habrá lluvias.

REGION 6
No habrá cambio de temperatura.
Cielo despejado.
No habrá lluvias.

REGION 7
Ascenso de temperatura.
Cielo despejado.
No habrá lluvias.
Vientos moderados del Sureste.

REGION 8
Ascenso de temperatura.
Cielo despejado.
No habrá lluvias.
Vientos moderados del Este.

REGION 9
Ascenso de temperatura.
Cielo medio nublado.
Lluvias aisladas.
Vientos moderados del Norte.

REGION 10
Ascenso de temperatura.
Cielo despejado.
No habrá lluvias.
Vientos moderados del Este.

Zincografía de la Dirección de Estudios Geográficos y Climatológicos

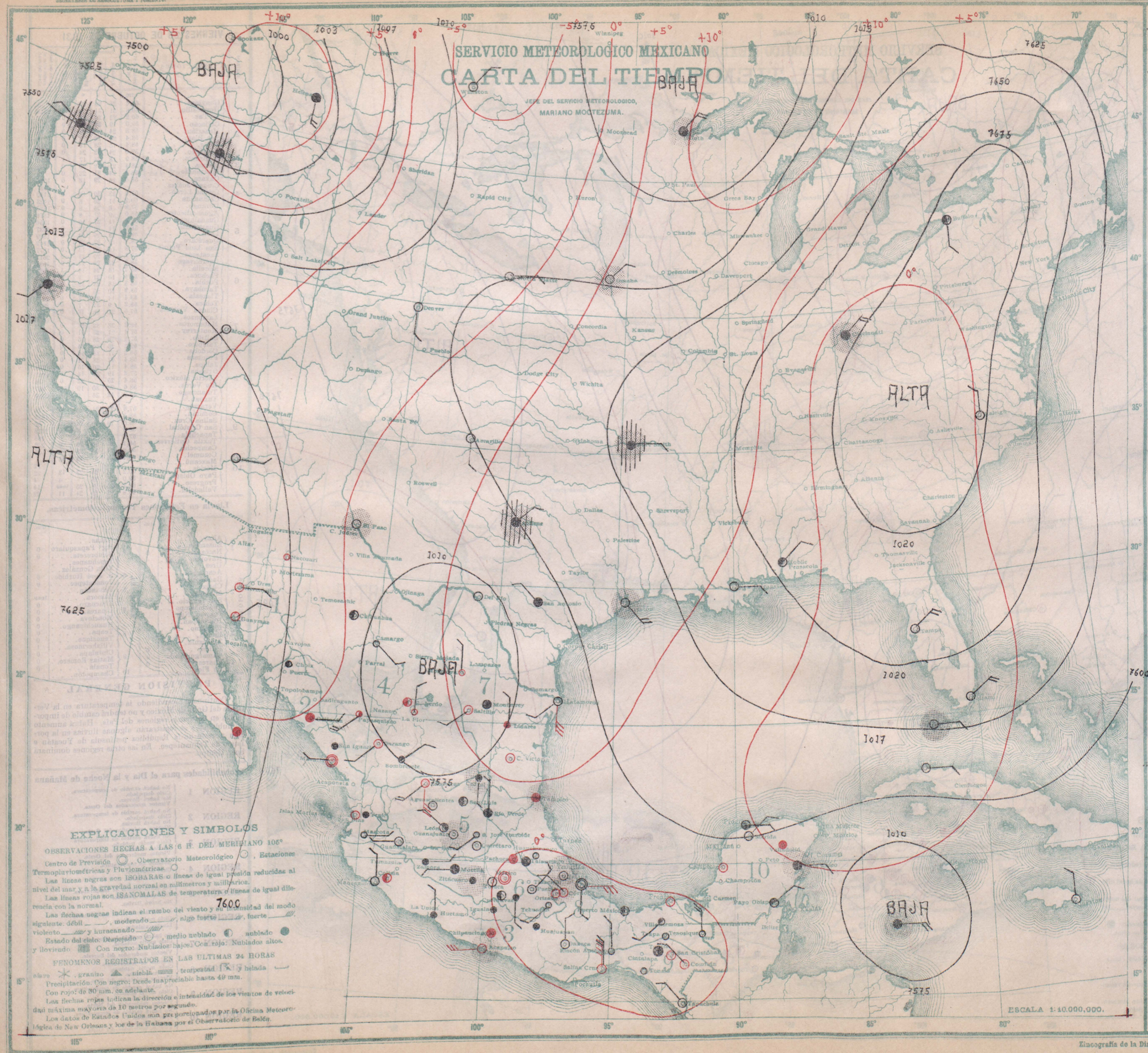

JUEVES 22 DE OCTUBRE DE 1931

Regiones.	ESTACIONES	Presión al nivel del mar.	Temperatura. Ambiente.	Máxima de ayer.	Mínima en quince h.	Lluvia en 24 h.	Altura del barómetro sobre el nivel del mar.
		+700	°	°	°	mm.	
1	Guaymas.	60.6	19	29	18	0	8
	Hermosillo.	60.4	10		10	0	248
	La Paz.	60.6	21	27	21	0	12
2	Culiacán.	59.4	21	34	20	0	53
	Mazatlán.	59.2	25	29	24	0	78
	San Blas.	58.4	24	30	23	0	7
	Tepic.	58.5	17	29	15	0	918
3	Acapulco.	59.0	25		22	0	3
	C. Bravos.	59.2	19	28	19	0	1250
	Colima.	58.8	23	32	20	0	509
	Manzanillo.	59 2	25	33	24	0	8
	Oaxaca.	58.6	14	30	13	0	1563
4	Ciudad Juárez.						1137
	Ciudad Lerdo.	56.0	16	30	15	0	1140
	Chihuahua.	57.6	16	27	12	0	1423
	Durango.	57.5	12	27	11	0	1886
	Aguascalientes.	58.0	12	27	11	0	1879
5	Guadalajara.	59.2	14	27	13	0	1556
	Guanajuato.	59.4	14	25	14	7	2037
	León.	59.1	14	28	13	0	1809
	Querétaro.	59.3	13	26	13	0	1842
	San Luis Potosí.	58.0	14	29	13	0	1877
	Zacatecas.	57.7	11	21	11	0	2612
6	Cuernavaca.	59.2	23	24	16	0	1538
	Morelia.	59.3	26	24	15	0	1923
	Pachuca.	58 6	9	22	8	0	2485
	Puebla.	58.8	11	25	11	0	2150
	Tacubaya.	59.4	7	23	7	0	2309
	Tlaxcala.	59.0	11		7	0	2240
	Toluca.	59.1	9	21	7	0	2675
7	Ciudad Victoria.	57.8	20	29	18	0	317
	Lampazos.						317
	Matamoros.	59 4	23	33	23	0	12
	Monterrey.	56.4	21	27	20	0	528
	Saltillo.	56.5	18	29	15	0	1609
	Tampico.	59.6	26	31	25	4	8
	Córdoba.	58.3	18	26	16	0	871
	Frontera.	57.8	22	32	20	0	2
	Jalapa.	58.3	16	23	15	2	1399
	Orizaba.	58.2	16	21	13	4	1248
8	Puerto México.	59.2	25	28	22	0	14
	Río Verde.	58.4	20	28	19	0	987
	Tulancingo.	59 0	8	25	7	0	2157
	Tuxpan.						
	Veracruz.	58.5	24	30	23	0	16
	Comitán.	58.7	10	24	8	0	1635
	Salina Cruz.	58.4	21	31	20	0	56
9	San Cristóbal.	58 6	7	21	5	0	2118
	Tapachula.	58.4	22	31	20	0	168
	Tuxtla Gutiérrez.	58.8	22	30	21	0	536
	Campeche.	59.8	25	22	22	0	25
	Cozumel.	61.6	25	30	24	4	
	Maxcanú.						12
10	Mérida.	60.2	25	29	23	0	22
	Payo Obispo.	59.8	25			Inap	4
	Progreso.	60.4	25	27	24	1	14
	Valladolid.	60.6	21	30	19	0	22

Lluvia en Estaciones Termopluviométricas.

Regiones	Estaciones	mm.
1	Altar.	
	Ensenada.	
	Nacozari.	0
	Navojoa.	
	Ures.	
2	Acaponeta.	
	Badiraguato.	
	Choix.	0
	Mascota.	0
	San Ignacio.	0
	Topolobampo	
	Tuxpan, Nay.	
3	Huajuapan.	0
	Huetamo.	
	Iguala.	0
	Tamazula.	
	Unión.	Inap
4	Camargo, Chih.	0
	Charcas.	Inap
	La Flor.	0

Regiones	Estaciones	mm.
4	Nazas.	0
	Stg° Papasquiaro	0
	Sombrerete.	0
	Tepehuanes.	
	Villa González.	
5	S. José Iturbide.	0
6	Jonacatepec.	0
	Tehuacán.	0
	Zamora.	0
	Zitácuaro.	Inap
7	Linares.	0
	Monclova.	0
	Huauchinango.	0
8	Teapa.	0
	Tenosique.	0
	Villahermosa.	0
9	Cintalapa.	
	Matías Romero.	0
	Tonalá.	0
10	Champotón.	

PREVISION GENERAL

La temperatura continuará ascendiendo en la Vertiente del Golfo de México y en la Mesa Central serán frías las primeras horas de la Mañana. En general dominará cielo despejado y sólo se registrarán algunas lluvias en la península de Yucatán e Istmo de Tehuantepec.

Probabilidades para el Día y la Noche de Mañana

REGION 1
- Ascenso de temperatura.
- Cielo despejado.
- No habrá lluvias.
- Vientos moderados del Oeste.

REGION 2
- No habrá cambio de temperatura.
- Cielo despejado.
- No habrá lluvias.
- Vientos moderados del Oeste.

REGION 3
- No habrá cambio de temperatura.
- Cielo medio nublado.
- Lluvias aisladas.
- Vientos moderados del Oeste.

REGION 4
- Ascenso de temperatura.
- Cielo medio nublado.
- Lluvias aisladas.

REGION 5
- No habrá cambio de temperatura.
- Cielo despejado.
- No habrá lluvias.

REGION 6
- No habrá cambio de temperatura.
- Cielo despejado.
- No habrá lluvias.

REGION 7
- Ascenso de temperatura.
- Cielo medio nublado.
- Lluvias aisladas.
- Vientos moderados del Sureste.

REGION 8
- Ascenso de temperatura.
- Cielo medio nublado.
- Lluvias aisladas.
- Vientos moderados del Este.

REGION 9
- Ascenso de temperatura.
- Cielo medio nublado.
- Lluvias aisladas.
- Vientos moderados del Norte.

REGION 10
- No habrá cambio de temperatura.
- Cielo nublado.
- Lluvias generales.
- Vientos moderados del Noreste.

Zincografía de la Dirección de Estudios Geográficos y Climatológicos

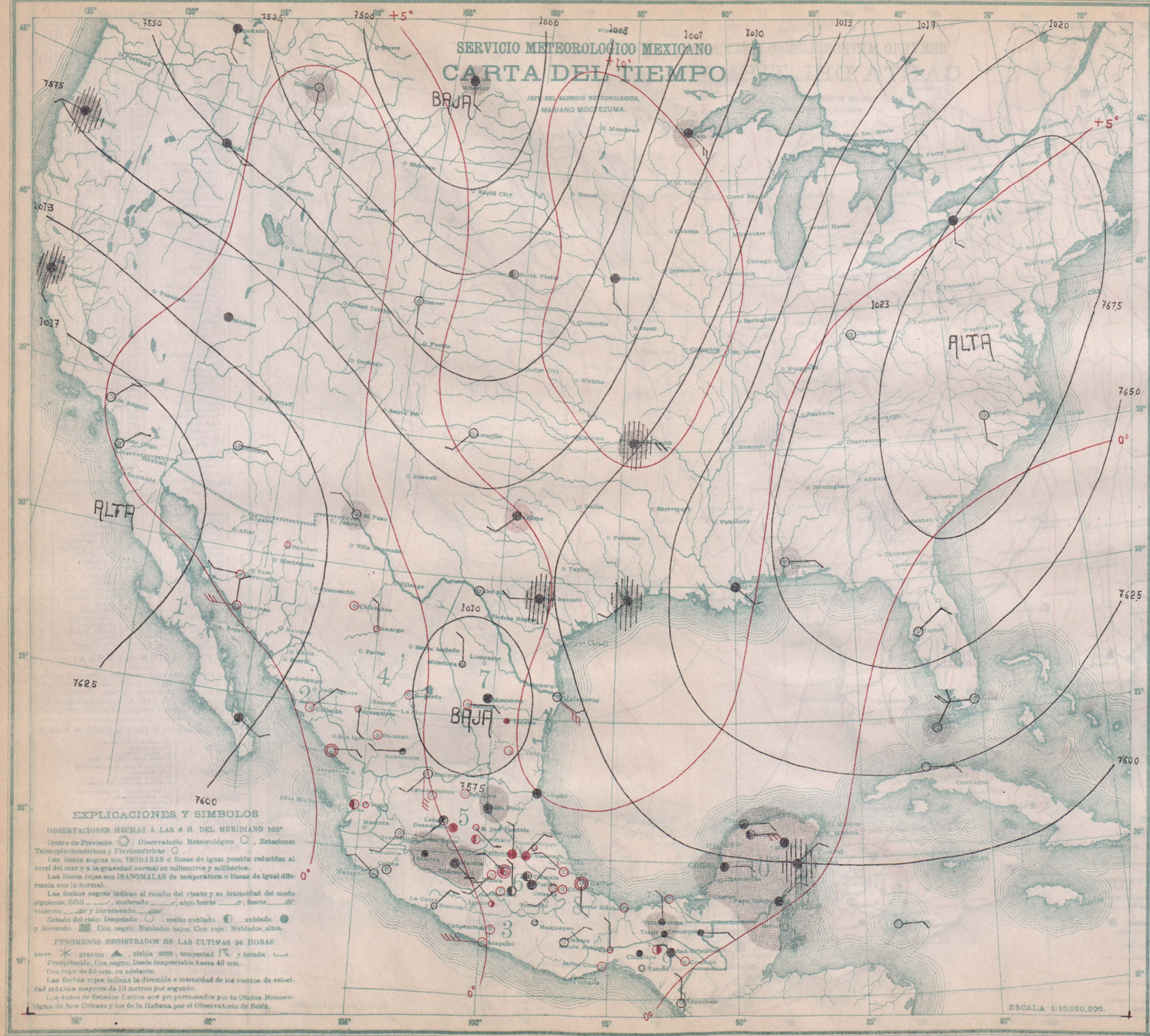

VIERNES 23 DE OCTUBRE DE 1931

Regiones.	ESTACIONES	Presión al nivel del mar.	Temperatura. Ambiente.	Máxima de ayer.	Mínima en últimas 24 h.	Lluvia en 24 h.	Altura del barómetro sobre el nivel del mar.
		+700	°	°	°	mm.	
1	Guaymas	60.4	21	29	20	0	8
	Hermosillo	60.8	31	31		0	248
	La Paz	60.2	22	26	21	0	12
2	Culiacán	59.0	19	34	18	0	53
	Mazatlán	58.8	24		23	0	78
	San Blas	58.4	24	28	23	0	7
	Tepic	58.4	15	28	14	0	918
3	Acapulco	59.0	24	32	24	0	3
	C. Bravos	58.9	18	28	17	1	1250
	Colima	58.4	21	32	20	0	509
	Manzanillo	58.8	24	31	22	0	8
	Oaxaca	58.6	14	29	13	0	1563
4	Ciudad Juárez						1137
	Ciudad Lerdo	57.6	13	30	13	0	1140
	Chihuahua	60.2	11	26	8	0	1423
	Durango	57.8	8	25	8	0	1886
	Aguascalientes	58.0	9	27	8	0	1879
5	Guadalajara	58.6	11	27	10	0	1556
	Guanajuato	58.0	14	26	13	0	2037
	León	58.2	13	29	13	0	1809
	Querétaro	58.1	15	27	15	0	1842
	San Luis Potosí	57.8	14	30	13	0	1877
	Zacatecas	57.7	11	20	11	0	2612
6	Cuernavaca	58.3	22	26	17	0	1538
	Morelia	58.2	16	24	16	1	1923
	Pachuca	58.4	10	21	9	0	2435
	Puebla	58.3	13	24	13	0	2150
	Tacubaya	58.5	10	25	9	0	2309
	Tlaxcala	58.4	14	23	7	0	2240
	Toluca	58.2	9	31	7	0	2675
7	Ciudad Victoria	57.5	21	38	18	0	317
	Lampazos						317
	Matamoros	59.2	23	33	23	0	12
	Monterrey	57.4	21	28	21	0	528
	Saltillo	57.3	18	28	15	0	1609
	Tampico	59.2	26	30	25	0	8
8	Córdoba	58.2	17	25	16	0	871
	Frontera	58.4	21	28	21	0	2
	Jalapa	58.4	11	20	15	0	1399
	Orizaba	57.2	19	22	14	0	1248
	Puerto México	58.4	25		22	0	14
	Río Verde	58.6	20	30	19	Inap	987
	Tulancingo	58.2	12	25	9	0	2157
	Tuxpan						
	Veracruz	57.8	23	31	22	0	16
9	Comitán	58.1	11	26	9	0	1635
	Salina Cruz	58.0	24	30	22	0	56
	San Cristóbal	58.3	8	21	6	0	2118
	Tapachula	57.8	22	31	19	0	168
	Tuxtla Gutiérrez	58.2	21	30	20	0	536
	Campeche	59.2	24	29	23	8	25
	Cozumel	60.2	24	27	23	34	
10	Maxcanú						12
	Mérida	60.2	24	28	23	13	22
	Payo Obispo	59.0	26	28		4	4
	Progreso	60.2	25	28	25	Inap	14
	Valladolid	60.8	23	29	21	11	22

Lluvia en Estaciones Termopluviométricas.

Regiones	Estaciones	mm.
1	Altar	
	Ensenada	
	Nacozari	0
	Navojoa	
	Ures	
2	Acaponeta	
	Badiraguato	
	Choix	
	Mascota	
	San Ignacio	
	Topolobampo	
	Tuxpan, Nay.	
3	Huajuapan	0
	Huetamo	
	Iguala	0
	Tamazula	
	Unión	0
4	Camargo, Chih.	0
	Charcas	0
	La Flor	

Regiones	Estaciones	mm.
4	Nazas	
	Stg° Papasquiaro	0
	Sombrerete	0
	Tepehuanes	
	Villa González	
5	S. José Iturbide	0
6	Jonacatepec	0
	Tehuacán	
	Zamora	Inap.
7	Zitácuaro	0
	Linares	0
	Monclova	0
	Huauchinango	0
8	Teapa	0
	Tenosique	0
	Villahermosa	1
9	Cintalapa	0
	Matías Romero	0
	Tonalá	0
10	Champotón	

PREVISION GENERAL

Continuará ascendiendo la temperatura en la Vertiente del Golfo de México y no tendrá cambio de importancia en las demás regiones del País. Habrá aumento de nublados y se registrarán algunas lluvias en la porción noreste de la República península de Yucatán e Istmo de Tehuantepec. En las otras regiones dominará buen tiempo.

Probabilidades para el Día y la Noche de Mañana

REGION 1
- No habrá cambio de temperatura.
- Cielo despejado.
- No habrá lluvias.
- Vientos moderados del Oeste.

REGION 2
- No habrá cambio de temperatura.
- Cielo despejado.
- No habrá lluvias.
- Vientos moderados del Oeste.

REGION 3
- No habrá cambio de temperatura.
- Cielo medio nublado.
- Lluvias aisladas.
- Vientos moderados del Oeste.

REGION 4
- Ascenso de temperatura.
- Cielo despejado.
- Lluvias aisladas.

REGION 5
- No habrá cambio de temperatura.
- Cielo medio nublado.
- No habrá lluvias.

REGION 6
- No habrá cambio de temperatura.
- Cielo medio nublado.
- Lluvias aisladas.

REGION 7
- No habrá cambio de temperatura.
- Cielo medio nublado.
- Lluvias aisladas.
- Vientos moderados del Sureste.

REGION 8
- Ascenso de temperatura.
- Cielo medio nublado.
- Lluvias aisladas.
- Vientos moderados del Este.

REGION 9
- No habrá cambio de temperatura.
- Cielo medio nublado.
- Lluvias aisladas.
- Vientos moderados del Norte.

REGION 10
- No habrá cambio de temperatura.
- Cielo nublado.
- Lluvias generales.
- Vientos moderados del Oeste.

Xincografía de la Dirección de Estudios Geográficos y Climatológicos

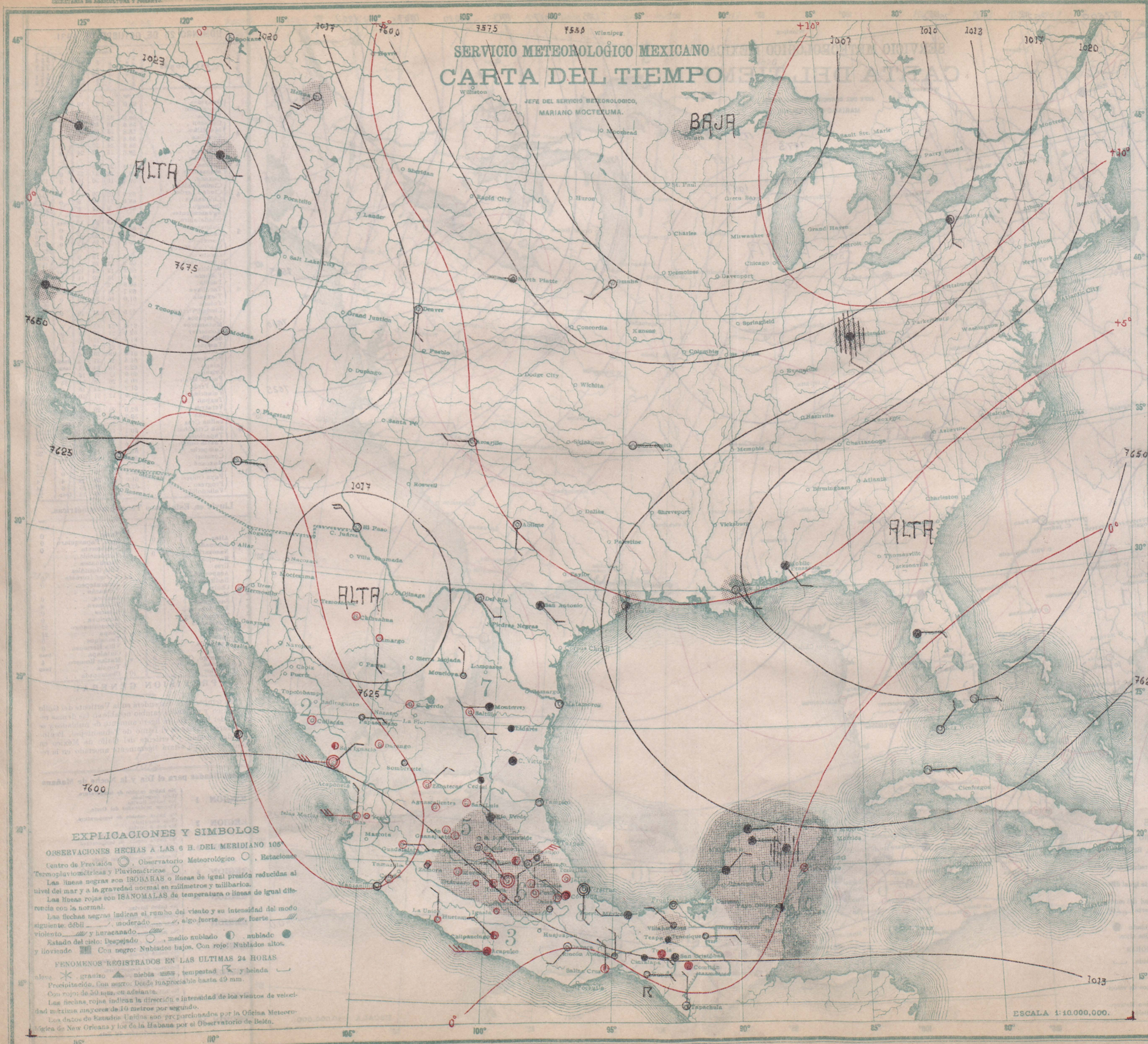

SABADO 24 DE OCTUBRE DE 1931

Regiones	ESTACIONES	Presión al nivel del mar.	Temperatura. Ambiente.	Máxima de ayer.	Mínima en la última 24 h.	Lluvia en 24 h.	Altura del tapete nuboso sobre el nivel del mar
		+700	°	°	°	mm.	
1	Guaymas						8
	Hermosillo	61.0	12		12	0	248
	La Paz	60.0	23	28	22	0	12
2	Culiacán	60.0	19	35	18	0	53
	Mazatlán	59.6	23	29	22	0	78
	San Blas	59.4	22	35	21	0	7
	Tepic	59.5	14	30	12	0	918
3	Acapulco	59.2	25	33	24	0	3
	C. Bravos	59.4	19	30	18	0	250
	Colima	59.2	21	32	21	0	509
	Manzanillo	59.2	25	33	23	0	8
	Oaxaca	59.0	14	29	14	0	1563
4	Ciudad Juárez						1137
	Ciudad Lerdo	61.0	14	30	12	0	1140
	Chihuahua	63.0	11	27	7	0	1423
	Durango	60.8	9	26	9	0	1886
5	Aguascalientes	60.3	11	28	10	0	1879
	Guadalajara	59.6	10	27	9	0	1556
	Guanajuato	60.4	16	26	16	0	2037
	León	60.8	14	29	12	0	1809
	Querétaro	60.9	14	27	14	4	1842
	San Luis Potosí	60.8	14		13	0	1877
	Zacatecas	60.7	13	31	13	0	2612
6	Cuernavaca	59.9	22	24	20	0	1538
	Morelia	59.8	14	23	13	1	1923
	Pachuca	61.0	11	21	9	0	2435
	Puebla	60.4	12	24	10	1	2150
	Tacubaya	60.4	10	25	10	1	2309
	Tlaxcala	60.8	12	23	9	Inap	2240
	Toluca	60.0	10	20	7	Inap	2575
7	Ciudad Victoria	61.7	20	29	17	0	317
	Lampazos						317
	Matamoros	62.0	22	33	22	0	12
	Monterrey	61.2	20	30	20	0	528
	Saltillo	61.1	16	27	14	0	1609
	Tampico	61.8	24	31	24	0	8
8	Córdoba	60.2	18	26	17	0	871
	Frontera	59.8	25	31	23	0	2
	Jalapa	60.4	15	24	15	0	1399
	Orizaba	60.1	16	23	15	0	1248
	Puerto México	59.6	27	30	23	0	14
	Río Verde	61.3	20	30	18	0	987
	Tulancingo	61.0	10	26	9	0	2157
	Tuxpan						
	Veracruz	60.3	25	31	24	0	16
9	Comitán	59.4	14	26	11	0	1635
	Salina Cruz	58.6	24	30	22	0	56
	San Cristóbal	59.1	10	22	8	0	2118
	Tapachula	58.0	23	31	20	0	168
	Tuxtla Gutiérrez	59.2	23	32	22	0	536
	Campeche	60.6	25	30	24	Inap	25
10	Cozumel	61.0	24	29	23	2	
	Maxcanú						12
	Mérida	61.8	25	30	24	Inap.	22
	Payo Obispo	60.4	26		26	1	4
	Progreso	61.4	25	28	25	Inap	14
	Valladolid	61.8	23	29	21	10	22

Lluvia en Estaciones Termopluviométricas.

Regiones		mm.	Regiones		mm.
1	Altar		4	Nazas	
	Ensenada			Stg° Papasquiaro	0
	Nacozari			Sombrerete	0
	Navojoa			Tepehuanes	
	Ures			Villa González	
2	Acaponeta		5	S. José Iturbide	0
	Badiraguato		6	Jonacatepec	0
	Choix			Tehuacán	0
	Mascota			Zamora	0
	San Ignacio	0	7	Zitácuaro	Inap.
	Topolobampo			Linares	0
	Tuxpan, Nay.			Monclova	0
3	Huajuapan	0		Huauchinango	0
	Huetamo		8	Teapa	Inap
	Iguala	0		Tenosique	0
	Tamazula			Villahermosa	0
	Unión	0	9	Cintalapa	0
4	Camargo, Chih.	0		Matías Romero	0
	Charcas	0		Tonalá	0
	La Flor		10	Champotón	

PREVISION GENERAL

La temperatura ascenderá en el Noroeste de la República y descenderá en las primeras horas de la mañana en la Altiplanicie. En general dominará buen tiempo en todo el País.

Probabilidades para el Día y la Noche de Mañana

REGION 1
- Ascenso de temperatura.
- Cielo despejado.
- No habrá lluvias.
- Vientos moderados del Oeste.

REGION 2
- No habrá cambio de temperatura.
- Cielo despejado.
- No habrá lluvias.
- Vientos moderados del Oeste.

REGION 3
- No habrá cambio de temperatura.
- Cielo despejado.
- No habrá lluvias.
- Vientos moderados del Oeste.

REGION 4
- Ascenso de temperatura.
- Cielo despejado.
- No habrá lluvias.

REGION 5
- No habrá cambio de temperatura.
- Cielo despejado.
- No habrá lluvias.

REGION 6
- No habrá cambio de temperatura.
- Cielo despejado.
- No habrá lluvias.

REGION 7
- No habrá cambio de temperatura.
- Cielo despejado.
- No habrá lluvias.
- Vientos moderados del Sureste.

REGION 8
- No habrá cambio de temperatura.
- Cielo despejado.
- No habrá lluvias.
- Vientos moderados del Noreste.

REGION 9
- Ascenso de temperatura.
- Cielo despejado.
- No habrá lluvias.
- Vientos moderados del Norte.

REGION 10
- Ascenso de temperatura.
- Cielo medio nublado.
- Lluvias aisladas.
- Vientos moderados del Este.

Fincografía de la Dirección de Estudios Geográficos y Climatológicos

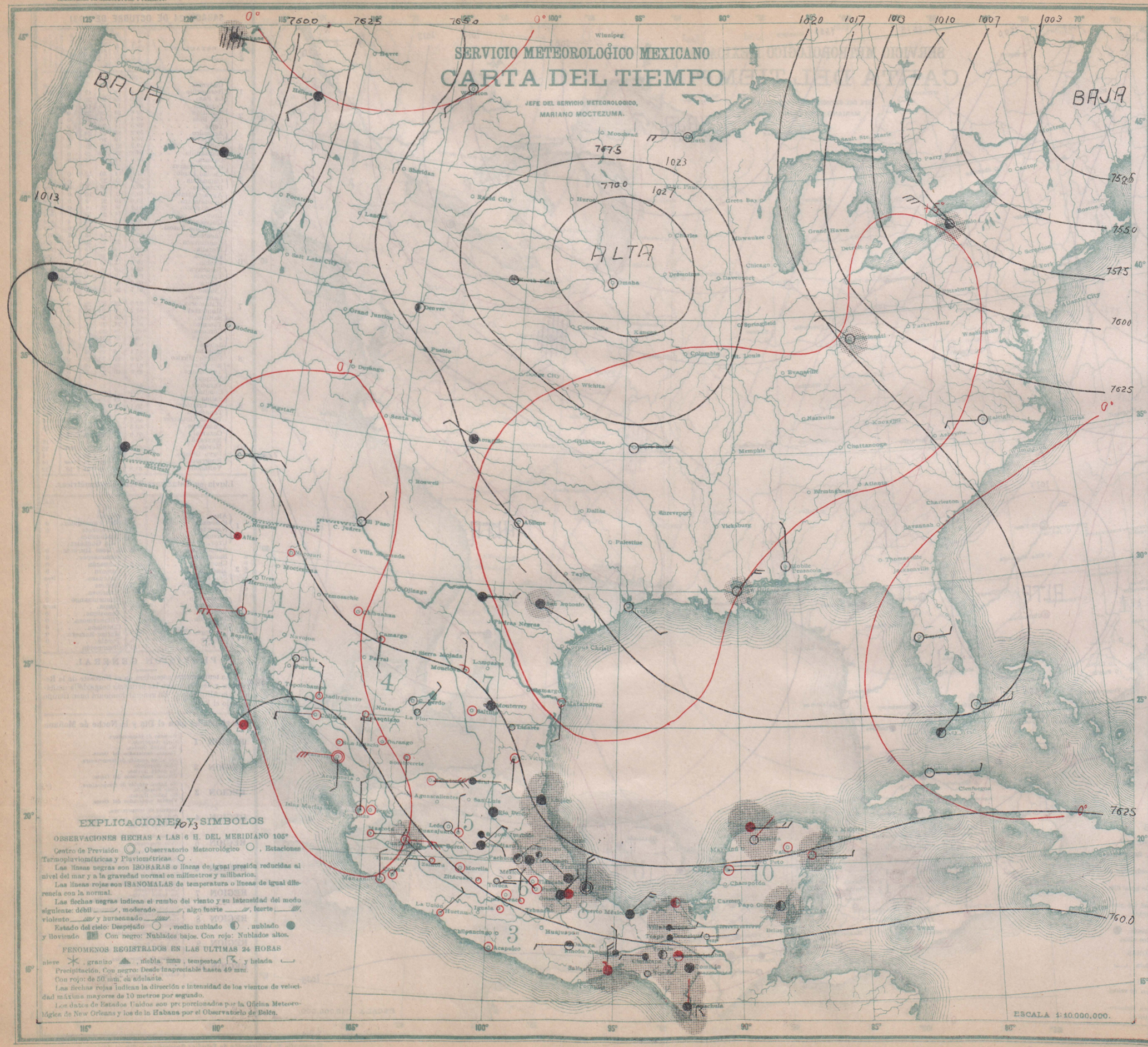

DOMINGO 25 DE OCTUBRE DE 1931

Regiones	ESTACIONES	Presión al nivel del mar	Temperatura Ambiente	Máxima de ayer	Mínima en las últimas 24 h.	Lluvia en 24 h.	Altura del barómetro sobre el nivel del mar
		+700		°	°	mm.	
1	Guaymas	61.0	20	31	19	0	8
	Hermosillo						248
	La Paz	60.8	22	29	21	0	12
2	Culiacán	58.6	19	36	18	0	53
	Mazatlán	58.8	23	29	22	0	78
	San Blas	58.4	21	32	21	0	7
	Tepic	58.3	24	30	22	0	918
	Acapulco	58.6	25	33	24	0	3
	C. Bravos						1250
3	Colima	57.4	22	33	21	0	509
	Manzanillo	58.6	24	32	23	0	8
	Oaxaca	59.4	15	30	15	0	1563
	Ciudad Juárez						1137
4	Ciudad Lerdo	62.0	16	30	16	0	1140
	Chihuahua	63.0	11	28	9	0	1423
	Durango	60.6	9	27	8	0	1886
	Aguascalientes						1870
	Guadalajara	59.8	13	28	12	Inap	1556
5	Guanajuato	60.4	15	26	13	0	2037
	León	60.3	14	20	13	0	1809
	Querétaro	60.5	13	25	12	0	1842
	San Luis Potosí						1877
	Zacatecas	61.0	11	13	9	0	2612
	Cuernavaca	60.2	23	26	18	0	1538
	Morelia	60.3	13	24	12	Inap	1923
	Pachuca	61.2	13	20	11	0	2435
6	Puebla	60.8	12	26	11	0	2150
	Tacubaya	60.7	11	24	4	0	2309
	Tlaxcala	61.0	15	24	10	0	2240
	Toluca						2675
	Ciudad Victoria	62.5	20	21	19	0	317
	Lampasos						317
	Matamoros	64.0	24	35	24	0	12
7	Monterrey	62.2	21	30	21	0	528
	Saltillo	61.8	15	27	13	0	1609
	Tampico	63.4	24	32	23	6	8
	Córdoba	61.0	18	26	16	10	871
	Frontera	61.5	24	31	22	Inap	2
	Jalapa	62.3	18	24	15	Inap	1399
	Orizaba	60.9	17	25	16	5	1248
8	Puerto México	60.8	26	28	24	48	14
	Río Verde	61.2	18	24	16	0	987
	Tulancingo	61.9	12	21	10	Inap	2157
	Tuxpan						
	Veracruz	62.0	26	29	24	3	16
	Comitán	59.7	16	25	14	3	1635
	Salina Cruz	57.8	26	32	28	Inap	56
9	San Cristóbal	60.1	15	20	13	5	2118
	Tapachula	57.8	22	28	18	18	168
	Tuxtla Gutiérrez	60.0	22	28	21	1	536
	Campeche	61.8	25	29	22	2	25
	Cozumel	63.0	24	29	22	Inap.	
	Maxcanú						12
10	Mérida	63.2	24	29	21	0	22
	Payo Obispo	61.0	24	28	23	4	4
	Progreso	62.8	26	27	25	6	14
	Valladolid	62.8	24	30	18	Inap.	22

Lluvia en Estaciones Termopluviométricas.

Regiones		mm	Regiones		mm
1	Altar	0	4	Nazas	0
	Ensenada			Stgo. Papasquiaro	0
	Nacozari	0		Sombrerete	0
	Navojoa			Temósachic	
	Ures			Tepehuanes	
2	Acaponeta		5	Villa González	
	Badiraguato	0		S. José Iturbide	0
	Choix	0	6	Jonacatepec	0
	Mascota	0		Tehuacán	
	San Ignacio	0		Zamora	0
	Topolobampo			Zitácuaro	0
	Tuxpan, Nay.		7	Linares	0
3	Huajuapan			Monclova	0
	Huetamo			Huauchinango	21
	Iguala	0	8	Teapa	21
	Tamazula			Tenosique	0
	Unión	0		Villa Hermosa	0
4	Camargo, Chih.	0		Cintalapa	Inap
	Charcas	0	9	Matías Romero	4
	La Flor	0		Tonalá	Inap
			10	Champotón	

PREVISION GENERAL

La temperatura descenderá en la Vertiente del Golfo de México y no tendrá cambio notable en las demas regiones del País. Habrá ligero aumento de nublados y se registrarán lluvias en el Istmo de Tehuantepec, Península de Yucatán y Vertiente del Golfo de México en donde el tiempo estará ligeramente anortado en la región Sur.

Probabilidades para el Día y la Noche de Mañana

REGION 1
No habrá cambio de temperatura.
Cielo despejado.
No habrá lluvias.
Vientos moderados del Oeste.

REGION 2
No habrá cambio de temperatura.
Cielo despejado.
No habrá lluvias.
Vientos moderados del Oeste.

REGION 3
No habrá cambio de temperatura.
Cielo medio nublado.
No habrá lluvias.
Vientos moderados del Oeste

REGION 4
No habrá cambio de temperatura.
Cielo despejado.
No habrá lluvias.

REGION 5
Descenso de temperatura.
Cielo despejado.
No habrá lluvias.

REGION 6
Descenso de temperatura.
Cielo despejado.
No habrá lluvias.

REGION 7
Descenso de temperatura.
Cielo medio nublado.
No habrá lluvias.
Vientos moderados del Este.

REGION 8
Descenso de temperatura.
Cielo medio nublado.
Lluvias aisladas.
Vientos moderados del Noreste.

REGION 9
No habrá cambio de temperatura.
Cielo medio nublado.
Lluvias aisladas.
Vientos moderados del Norte.

REGION 10
No habrá cambio de temperatura.
Cielo medio nublado.
Lluvias aisladas.
Vientos moderados del Este.

Xincografía de la Dirección de Estudios Geográficos y Climatológicos

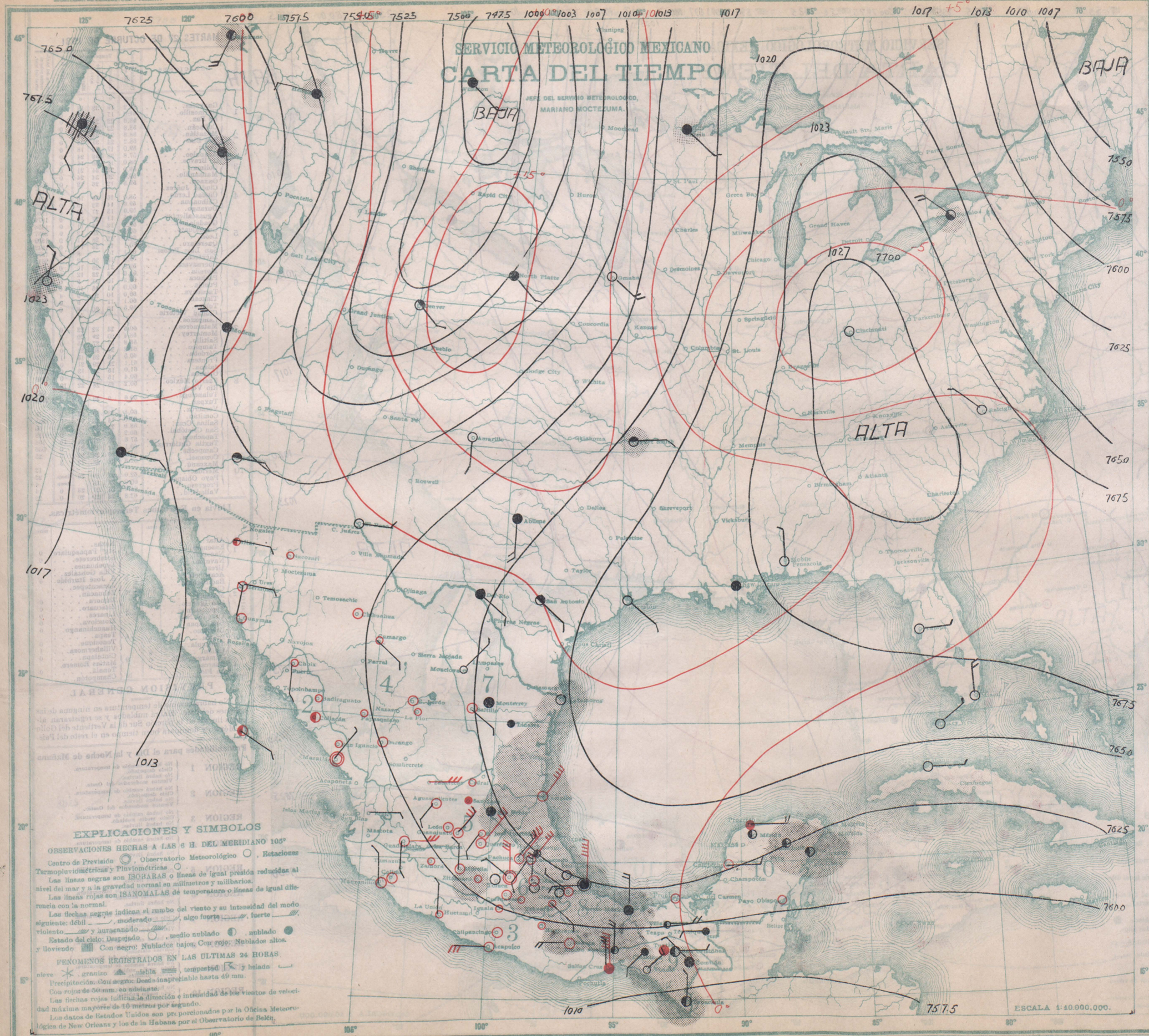

LUNES 26 DE OCTUBRE DE 1931

Regiones.	ESTACIONES	Presión al nivel del mar.	Temperatura. Ambiente.	Máxima de ayer.	Mínima en últimas 24 h.	Lluvia en 24 h.	Altura del barómetro al nivel del mar.
		+700	°	°	°	mm.	
1	Guaymas	59.6	20	38	19	0	8
	Hermosillo	58.5	20		20	0	248
	La Paz	59.0	22	29	22	0	12
2	Culiacán	58.6	20	36	20	0	53
	Mazatlán	58.6	25	29	24	0	78
	San Blas	58.6	24		23	0	7
	Tepic	59.0	19		18	0	918
3	Acapulco	58.0	25	32	25	0	3
	C. Bravos						1250
	Colima	59.0	22	31	21	0	509
	Manzanillo	58.6	25	32	25	0	8
	Oaxaca	59.6	13	24	13	0	1563
4	Ciudad Juárez						1137
	Ciudad Lerdo	60.0	16	30	16	0	1140
	Chihuahua	60.6	14	29	10	0	1423
	Durango	60.8	12	27	11	0	1886
5	Aguascalientes	61.6	11	24	10	0	1879
	Guadalajara	59.5	10	27	10	0	1556
	Guanajuato	62.0	13	24	13	0	2037
	León	61.0	11	27	10	0	1809
	Querétaro						1842
	San Luis Potosí						1877
	Zacatecas						2612
6	Cuernavaca	60.0	22	25	16	0	1538
	Morelia	60.6	13	23	12	0	1923
	Pachuca	61.8	11	21	7	0	2435
	Puebla	61.6	11	25	10	0	2150
	Tacubaya	61.5	9	23	7	0	2309
	Tlaxcala	62.0	13	21	10	0	2240
	Toluca	61.0	9	21	5	0	2675
7	Ciudad Victoria						317
	Lampazos						317
	Matamoros	63.6	23	32	22	9	12
	Monterrey	62.6	20	29	20	0	528
	Saltillo	62.2	17	25	13	0	1609
	Tampico	63.4	23	29	22	49	8
8	Córdoba	62.0	17	25	16	7	871
	Frontera	61.0	23	31	22	0	2
	Jalapa	62.5	15	22	14	5	1399
	Orizaba	61.9	16	22	15	7	1248
	Puerto México	61.2	26	28	22	7	14
	Río Verde	62.0	16	26	15	Inap	987
	Tulancingo	62.0	8	21	7	Inap	2157
	Tuxpan						
9	Veracruz	62.5	23	29	22	15	16
	Comitán	58.4	14	21	12	5	1635
	Salina Cruz	58.8	25	30	24	0	56
	San Cristóbal	59.0	13	29	11	Inap	2118
	Tapachula	57.4	23	31	20	Inap	168
	Tuxtla Gutiérrez	59.2	22	31	21	0	536
10	Campeche	62.3	24	29	21	0	25
	Cozumel	63.0	25	29	22	Inap	
	Maxcanú						12
	Mérida	63.0	23	29	22	0	22
	Payo Obispo	60.0	23	29		Inap	4
	Progreso	62.6	25	27	24	0	14
	Valladolid	63.0	21	30	19	Inap.	22

Lluvia en Estaciones Termopluviométricas.

Regiones	Estaciones	mm.
1	Altar	
	Ensenada	
	Nacozari	0
	Navojoa	
	Ures	
2	Acaponeta	
	Badiraguato	
	Choix	
	Mascota	
	San Ignacio	
	Topolobampo	
	Tuxpan, Nay.	
3	Huajuapan	
	Huetamo	
	Iguala	0
	Tamazula	
	Unión	0
4	Camargo, Chih.	0
	Charcas	0
	La Flor	

Regiones	Estaciones	mm.
4	Nazas	
	Stg° Papasquiaro	0
	Sombrerete	0
	Tepehuanes	
	Villa González	
5	S. José Iturbide	0
6	Jonacatepec	1
	Tehuacán	
	Zamora	0
	Zitácuaro	4
7	Linares	0
	Monclova	0
	Huauchinango	3
8	Teapa	0
	Tenosique	0
	Villahermosa	0
9	Cintalapa	
	Matías Romero	Inap.
10	Tonalá	Inap
	Champotón	

PREVISION GENERAL

Descenderá ligeramente la temperatura en la región Noroeste del País y no tendrá cambio en las demas regiones. Habrá nublados aislados y algunas lluvias en la Vertiente del Golfo de México y en el extremo Sur de la del Pacífico y dominará buen tiempo en el resto de la República.

Probabilidades para el Día y la Noche de Mañana

REGION 1
Descenso de temperatura.
Cielo despejado.
No habrá lluvias.
Vientos moderados del Oeste.

REGION 2
No habrá cambio de temperatura.
Cielo despejado.
No habrá lluvias.
Vientos moderados del Oeste.

REGION 3
No habrá cambio de temperatura.
Cielo medio nublado.
No habrá lluvias.
Vientos moderados del Oeste.

REGION 4
Descenso de temperatura.
Cielo despejado.
No habrá lluvias.

REGION 5
No habrá cambio de temperatura.
Cielo despejado.
No habrá lluvias.

REGION 6
No habrá cambio de temperatura.
Cielo despejado.
No habrá lluvias.

REGION 7
No habrá cambio de temperatura.
Cielo medio nublado.
Lluvias aisladas.
Vientos débiles del Este.

REGION 8
No habrá cambio de temperatura.
Cielo medio nublado.
Lluvias aisladas.
Vientos moderados del Noreste.

REGION 9
No habrá cambio de temperatura.
Cielo nublado.
Lluvias aisladas.
Vientos moderados del Norte.

REGION 10
No habrá cambio de temperatura.
Cielo medio nublado.
Lluvias aisladas.
Vientos moderados del Este.

Zincografía de la Dirección de Estudios Geográficos y Climatológicos

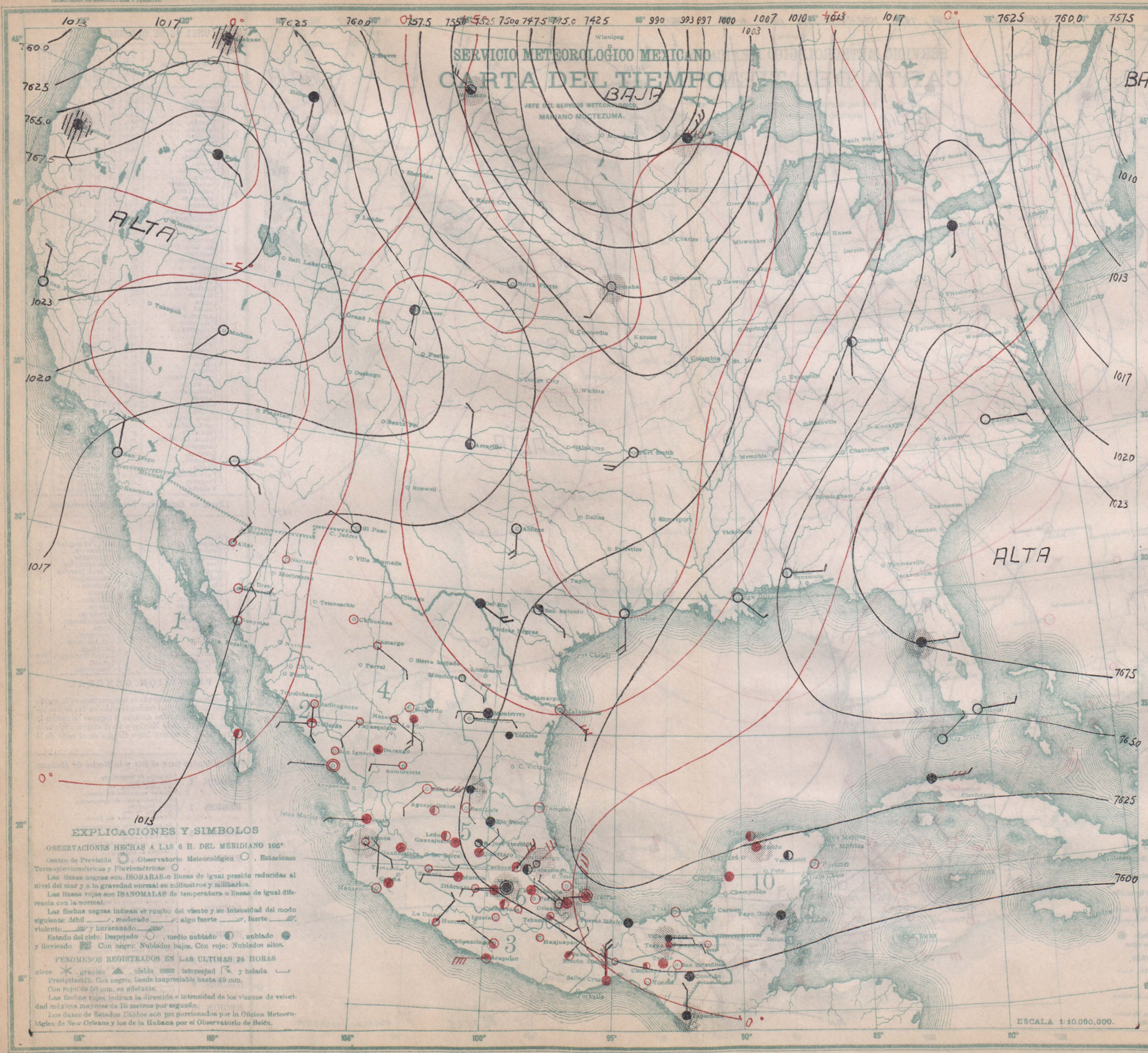

MARTES 27 DE OCTUBRE DE 1931

Regiones	ESTACIONES	Presión al nivel del mar. +700	Temperatura. Ambiente.	Máxima de ayer.	Mínima en últimas 24 h.	Lluvia en 24 h.	Altura del barómetro sobre el nivel del mar.
			°	°	°	mm.	
1	Guaymas	60.2	19	32	18	0	8
	Hermosillo	61.0	17		17	0	248
	La Paz	58.6	22	29	22	0	17
2	Culiacán	58.8	22	36	21	0	53
	Mazatlán	58.8	24	34	24	0	78
	San Blas	58.2	24	31	24	0	7
	Tepic	59.0	17	32	16	0	918
3	Acapulco	57.8	25	33	24	0	3
	C. Bravos	58.0	17	30	16	0	1250
	Colima	59.0	22	34	21	0	509
	Manzanillo	59.0	26	34	24	0	8
	Oaxaca	59.5	12	26	12	0	1563
4	Ciudad Juárez						1137
	Ciudad Lerdo	58.0	16	30	16	0	1140
	Chihuahua	59.0	14	32	10	0	1423
	Durango	59.0	13	27	12	0	1886
	Aguascalientes	59.5	11	27	10	0	1879
	Guadalajara	59.2	12	26	11	0	1556
5	Guanajuato	60.0	12	25	12	0	2037
	León	60.0	12	28	11	0	1809
	Querétaro	60.1	11	23	11	0	1842
	San Luis Potosí	60.1	10		8	0	1877
	Zacatecas	59.0	13	30	12	0	2612
	Cuernavaca	59.8	21	26	16	0	1538
	Morelia	59.0	13	23	12	0	1923
6	Pachuca	60.3	10	21	8	0	2435
	Puebla	60.0	11	25	10	0	2150
	Tacubaya	60.0	10	23	9	4	2309
	Tlaxcala	60.1	11		9	0	2240
	Toluca	59.5	10	20	8	0	2675
	Ciudad Victoria						317
	Lampazos						317
7	Matamoros	60.6	23	32	22	0	12
	Monterrey	58.4	20	29	20	0	528
	Saltillo	58.8	17	27	15	0	1609
	Tampico	61.2	24	30	23	0	8
	Córdoba	60.5	16	26	15	1	871
	Frontera	61.1	23	29	21	0	2
	Jalapa	61.0	15	24	13	0	1399
	Orizaba	60.4	15	21	13	0	1248
8	Puerto México	60.2	25	28	22	19	14
	Río Verde						987
	Tulancingo	60.6	9	23	8	0	2157
	Tuxpan						
	Veracruz	60.5	23	29	22	0	16
	Comitán	60.0	14	22	11	0	1635
	Salina Cruz	58.0	24	30	22	0	56
9	San Cristóbal	60.2	13	21	10	0	2118
	Tapachula	57.6	23	21	20	15	168
	Tuxtla Gutiérrez	60.1	21	29	21	0	536
	Campeche	61.8	23	29	22	0	25
	Cozumel	62.8	23	28	22	3	
	Maxcanú						12
10	Mérida	62.0	22	29	20	Inap.	22
	Payo Obispo	60.0	23	28		Inap.	4
	Progreso	61.8	24	27	23	0	14
	Valladolid	62.8	22	29	20	0	22

Lluvia en Estaciones Termopluviométricas.

Regiones		mm.	Regiones		mm.
1	Altar		4	Nazas	
	Ensenada			Stg° Papasquiaro	0
	Nacozari			Sombrerete	0
	Navojoa			Tepehuanes	
	Ures			Villa González	
	Acaponeta		5	S. José Iturbide	0
2	Badiraguato		6	Jonacatepec	
	Choix			Tehuacán	
	Mascota			Zamora	0
	San Ignacio	0		Zitácuaro	0
	Topolobampo		7	Linares	0
	Tuxpan, Nay.			Monclova	0
3	Huajuapan			Huauchinango	6
	Huetamo		8	Teapa	
	Iguala	0		Tenosique	0
	Tamazula			Villahermosa	1
	Unión	0	9	Cintalapa	0
4	Camargo, Chih.	0		Matías Romero	
	Charcas	0		Tonalá	0
	La Flor		10	Champotón	

PREVISION GENERAL

No habrá cambio de temperatura en ninguna de las regiones del País. Habrá nublados y se registrarán algunas lluvias en la porción Sur de la Vertiente del Golfo de México y dominará buen tiempo en el resto del País.

Probabilidades para el Día y la Noche de Mañana

REGION 1
- No habrá cambio de temperatura.
- Cielo despejado.
- No habrá lluvias.
- Vientos moderados del Oeste.

REGION 2
- No habrá cambio de temperatura.
- Cielo despejado.
- No habrá lluvias.
- Vientos moderados del Oeste.

REGION 3
- No habrá cambio de temperatura.
- Cielo medio nublado.
- No habrá lluvias.
- Vientos moderados del Oeste.

REGION 4
- No habrá cambio de temperatura.
- Cielo despejado.
- No habrá lluvias.

REGION 5
- No habrá cambio de temperatura.
- Cielo despejado.
- No habrá lluvias.

REGION 6
- No habrá cambio de temperatura.
- Cielo medio nublado.
- No habrá lluvias.

REGION 7
- No habrá cambio de temperatura.
- Cielo medio nublado.
- No habrá lluvias.
- Vientos débiles del Sureste.

REGION 8
- No habrá cambio de temperatura.
- Cielo medio nublado.
- Lluvias aisladas.
- Vientos moderados del Norte.

REGION 9
- No habrá cambio de temperatura.
- Cielo medio nublado.
- Lluvias aisladas.
- Vientos moderados del Norte.

REGION 10
- No habrá cambio de temperatura.
- Cielo medio nublado.
- Lluvias aisladas.
- Vientos moderados del Este.

Litografía de la Dirección de Estudios Geográficos y Climatológicos

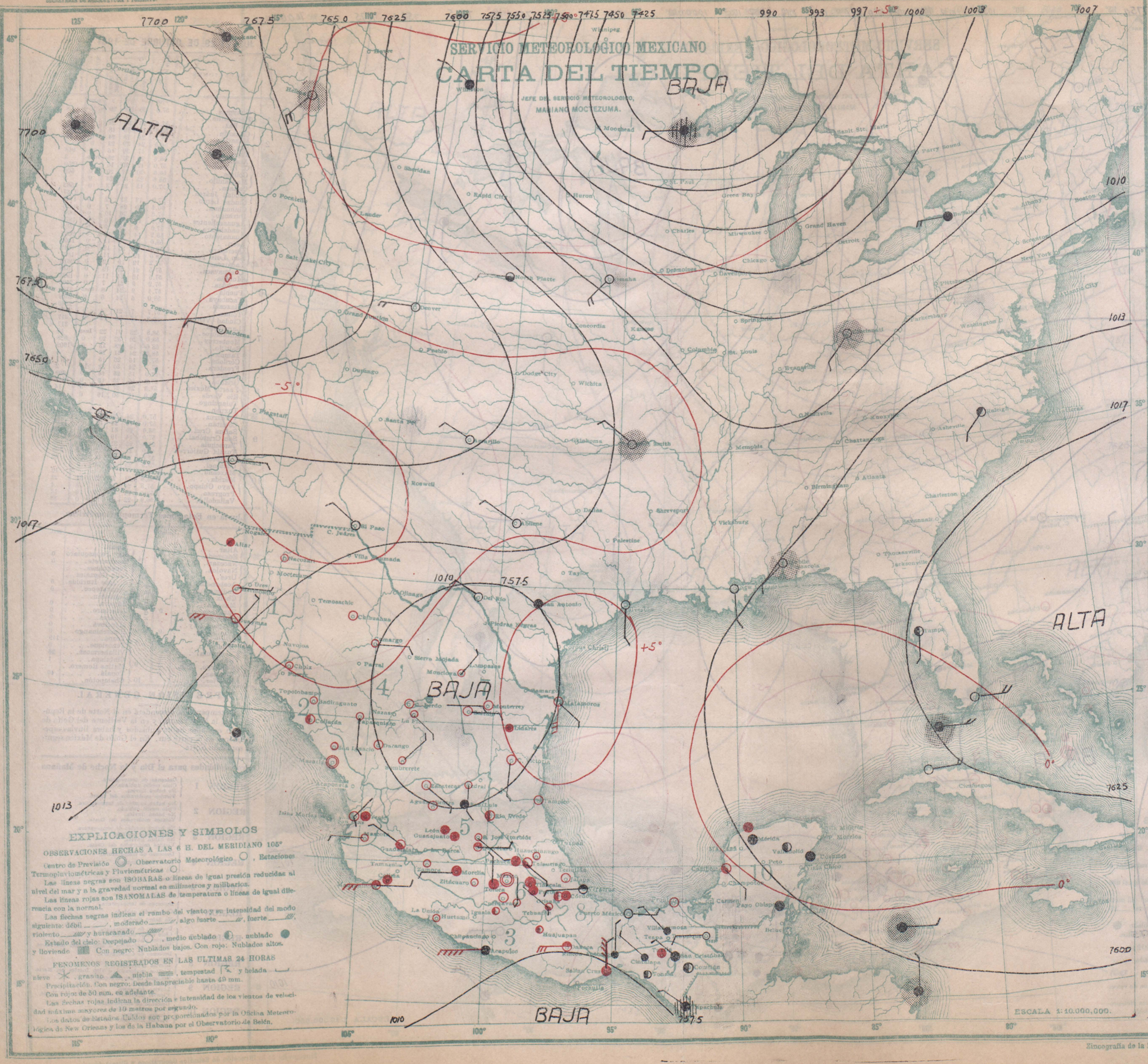

MIERCOLES 28 DE OCTUBRE DE 1931

Regiones.	ESTACIONES	Presión al nivel del mar.	Temperatura. Ambiente.	Máxima de ayer.	Mínima en últimas 24 h.	Lluvia en 24 h.	Altura del barómetro sobre el nivel del mar.
		+700	°	°	°	mm.	
1	Guaymas	60.6	25	31	21	0	8
	Hermosillo	60.2	12		12	0	248
	La Paz	59.8	23	29	22	0	17
2	Culiacán	58.0	20	34	19	0	53
	Mazatlán	58.0	24	29	24	0	78
	San Blas	58.6	24	30	23	0	7
	Tepic	58.8	17	31	15	0	918
3	Acapulco	57.8	26	32	25	21	3
	C. Bravos						1250
	Colima	58.0	22	33	21	0	509
	Manzanillo	58.2	25	31	24	0	8
	Oaxaca	57.5	13	28	13	0	1563
4	Ciudad Juárez						1137
	Ciudad Lerdo	57.8	14	30	14	0	1140
	Chihuahua	51.0	12	30	9	0	1423
	Durango	57.3	12	27	11	0	1886
5	Aguascalientes	57.5	11	26	10	0	1879
	Guadalajara	58.0	10	28	10	0	1556
	Guanajuato	58.8	12	26	12	0	2037
	León	57.7	12	28	11	0	1809
	Querétaro	58.0	11	27	10	0	1842
	San Luis Potosí	57.5	10	27	9	0	1877
	Zacatecas	57.1	14	18	14	0	2612
6	Cuernavaca	58.0	21	26	17	0	1538
	Morelia	58.1	12	24	11	0	1923
	Pachuca	58.5	10	21	8	0	2485
	Puebla	58.4	12	24	11	0	2150
	Tacubaya	58.0	7	22	6	12	2309
	Tlaxcala	58.3	12	23	8	0	2240
	Toluca	57.9	8	16	8	0	2675
7	Ciudad Victoria	57.3	18	29	18	0	317
	Lampazos						317
	Matamoros	58.6	23	32	23	0	12
	Monterrey	57.4	19	30	19	0	528
	Saltillo	57.0	18	27	17	0	1609
	Tampico	59.2	24	31	23	0	8
8	Córdoba	58.0	15	25	16	0	871
	Frontera	58.0	23	30	22	0	2
	Jalapa	58.6	15	24	14	0	1399
	Orizaba	58.3	14	23	14	0	1248
	Puerto México	58.4	25	28	22	0	14
	Río Verde	58.0	21	28	18	0	987
9	Tulancingo	59.0	8	24	6	0	2157
	Tuxpan						
	Veracruz	58.5	23	31	22	0	16
	Comitán	58.0	12	23	11	0	1635
	Salina Cruz	57.2	25	31	22	0	56
	San Cristóbal	58.0	14	18	12	0	2118
	Tapachula	57.6	23	29	22	7	168
	Tuxtla Gutiérrez	57.8	22	28	21	0	536
	Campeche	59.6	25	28	23	0	25
10	Cozumel	61.4	25	29	23	1	
	Maxcanú						12
	Mérida	59.6	23	29	22	0	22
	Payo Obispo	59.3	24	26		24	4
	Progreso	60.0	24	27	23	0	14
	Valladolid	60.8	22	31	20	0	22

Lluvia en Estaciones Termopluviométricas.

REGIONES		mm.	REGIONES		mm.
1	Altar	0	4	Nazas	0
	Ensenada			Stgº Papasquiaro	0
	Nacozari	0		Sombrerete	0
	Navojoa			Tepehuanes	
	Ures			Villa González	
	Acaponeta		5	S. José Iturbide	0
2	Badiraguato	0	6	Jonacatepec	0
	Choix	0		Tehuacán	0
	Mascota	0		Zamora	0
	San Ignacio	0		Zitácuaro	0
	Topolobampo		7	Linares	0
	Tuxpan, Nay.			Monclova	0
3	Huajuapan	0		Huauchinango	0
	Huetamo		8	Teapa	
	Iguala	0		Tenosique	0
	Tamazula			Villahermosa	Inap.
	Unión	1	9	Cintalapa	0
4	Camargo, Chih.	0		Matías Romero	0
	Charcas	0		Tonalá	Inap.
	La Flor	0	10	Champotón	

PREVISION GENERAL

La temperatura descenderá en el Norte de la República, en la Mesa Central y en la mayor parte de la Vertiente del Golfo de México, en donde habrá nublados y algunas lluvias. Soplará Norte en la porción Occidental del Golfo

Probabilidades para el Día y la Noche de Mañana

REGION 1 — Descenso de temperatura. Cielo despejado. No habrá lluvias. Vientos moderados del Noroeste.

REGION 2 — No habrá cambio de temperatura. Cielo despejado. No habrá lluvias. Vientos moderados del Noroeste.

REGION 3 — No habrá cambio de temperatura. Cielo despejado. No habrá lluvias. Vientos moderados del Oeste.

REGION 4 — Descenso de temperatura. Cielo despejado. No habrá lluvias.

REGION 5 — Descenso de temperatura. Cielo despejado. No habrá lluvias.

REGION 6 — Descenso de temperatura. Cielo despejado. No habrá lluvias.

REGION 7 — Descenso de temperatura. Cielo medio nublado. No habrá lluvias. Vientos moderados del Norte.

REGION 8 — Descenso de temperatura. Cielo nublado. Lluvias aisladas. Vientos fuertes del Norte.

REGION 9 — No habrá cambio de temperatura. Cielo medio nublado. Lluvias aisladas. Vientos moderados del Norte.

REGION 10 — No habrá cambio de temperatura. Cielo medio nublado. Lluvias aisladas. Vientos moderados del Este.

Zincografía de la Dirección de Estudios Geográficos y Climatológicos

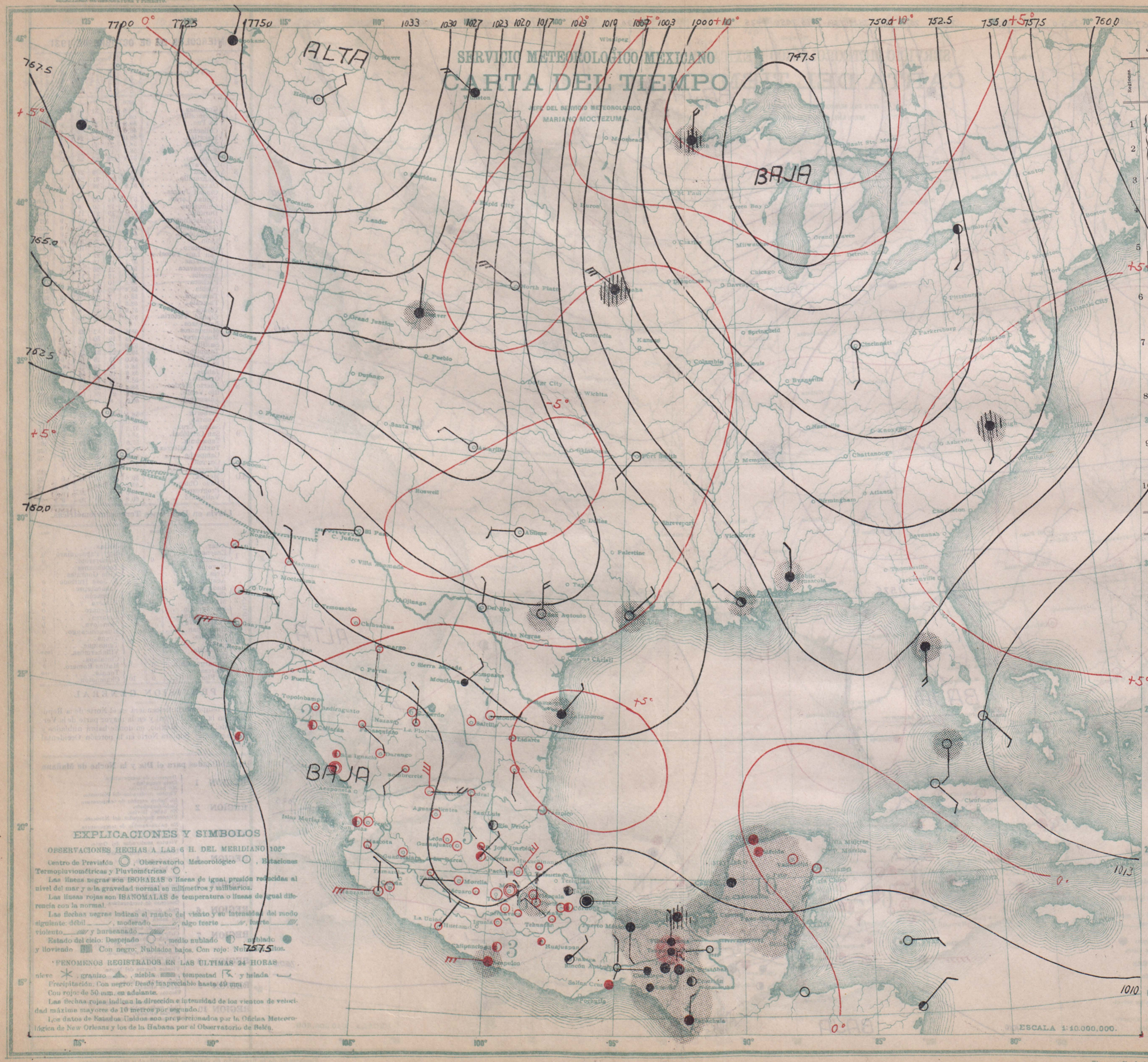

JUEVES 29 DE OCTUBRE DE 1931

Regiones	ESTACIONES	Presión al nivel del mar.	Temperatura. Ambiente.	Máxima de ayer.	Mínima en últimas 24 h.	Lluvia en 24 h.	Altura del barómetro sobre el nivel del mar.
		+700	°	°	°	mm.	
1	Guaymas	57.6	20	34	20	0	8
	Hermosillo						248
	La Paz	57.6	23	39	22	0	12
	Culiacán	56.8	19	35	18	0	53
2	Mazatlán	56.4	24	29	24	0	78
	San Blas	56.5	24	39	23	0	7
	Tepic	56.6	17	30	16	0	918
3	Acapulco	56.6	25	31	25	Inap	3
	C. Bravos	57.0	17	30	16	0	1250
	Colima	56.6	20	32	20	0	509
	Manzanillo	56.6	25	31	23	0	8
	Oaxaca	57.0	13	29	13	0	1563
4	Ciudad Juárez						1137
	Ciudad Lerdo	57.0	13	31	12	0	1140
	Chihuahua	60.4	10	28	7	0	1423
	Durango	57.0	10	28	10	0	1886
	Aguascalientes	57.5	11	28	10	0	1879
	Guadalajara	57.0	9	28	9	0	1556
	Guanajuato	58.2	14	26	13	0	2037
5	Acón	58.0	11	29	11	0	1809
	Querétaro	58.5	12	26	12	0	1842
	San Luis Potosí	58.0	12		11	0	1877
	Zacatecas	57.2	12	19	12	0	2612
	Cuernavaca	57.5	21	24	16	0	1538
	Morelia	57.5	12	24	11	0	1923
	Pachuca	57.2	9	21	7	0	2485
6	Puebla	57.4	9	24	8	Inap	2150
	Tacubaya	58.0	6	24	5	0	2309
	Tlaxcala						2240
	Toluca	57.7	7	21	4	0	2675
	Ciudad Victoria	59.2	16	30	12	0	317
	Lampazos						317
7	Matamoros	58.8	23	31	22	Inap	12
	Monterrey	58.0	20	32	20	0	528
	Saltillo	58.6	14	28	13	0	1609
	Tampico	58.2	24	31	23	0	8
	Córdoba	57.0	16	26	15	0	871
	Frontera	57.7	24	30	22	16	2
	Jalapa	57.0	15	25	14	0	1399
	Orizaba	57.0	16	23	13	0	1248
8	Puerto México	57.3	26	27	22	5	14
	Río Verde	58.0	17	30	16	0	987
	Tulancingo						2157
	Tuxpan						
	Veracruz	57.0	24	29	23	0	16
	Coatzacoalcos	57.0	12	24	10	6	1635
9	Salina Cruz	56.6	25	31	22	0	56
	San Cristóbal	57.0	14	19	12	19	2118
	Tapachula	56.6	23	31	21	1	168
	Tuxtla Gutiérrez	57.0	23	30	22	12	536
	Campeche	57.6	25	29	23	17	25
	Cozumel	59.9	23	31	22	0	
10	Maxcanú						12
	Mérida	58.6	24	29	23	31	22
	Payo Obispo	57.8	24	29		3	4
	Progreso	58.6	24	27	24	16	14
	Valladolid	59.9	22	29	19	0	22

Lluvia en Estaciones Termopluviométricas.

REGIONES		mm.	REGIONES		mm.
1	Altar		4	Nazas	
	Ensenada	0		Stg° Papasquiaro	0
	Nacozari			Sombrerete	0
	Navojoa			Tepehuanes	
	Ures			Villa González	
2	Acaponeta		5	S. José Iturbide	0
	Badiraguato		6	Jonacatepec	0
	Choix			Tehuacán	
	Mascota			Zamora	0
	San Ignacio	0		Zitácuaro	0
	Topolobampo		7	Linares	0
	Tuxpan, Nay.			Monclova	0
3	Huajuapan	0		Huauchinango	0
	Huetamo		8	Teapa	119
	Iguala			Tenosique	0
	Tamazula			Villahermosa	26
	Unión	0	9	Cintalapa	1
4	Camargo, Chih.	0		Matías Romero	
	Charcas	0		Tonalá	40
	La Flor		10	Champotón	

PREVISION GENERAL

La temperatura descenderá en el Norte de la República, en la Mesa Central y en la Vertiente del Golfo de México en donde habrá nublados y habrá lluvias especialmente en la parte Sur. En el Golfo de México seguirá soplando Norte.

Probabilidades para el Día y la Noche de Mañana

REGION 1
- Descenso de temperatura.
- Cielo medio nublado.
- No habrá lluvias.
- Vientos moderados del Oeste.

REGION 2
- No habrá cambio de temperatura.
- Cielo medio nublado.
- No habrá lluvias.
- Vientos moderados del Oeste.

REGION 3
- No habrá cambio de temperatura.
- Cielo medio nublado.
- No habrá lluvias.
- Vientos moderados del Oeste.

REGION 4
- Descenso de temperatura.
- Cielo medio nublado.
- No habrá lluvias.

REGION 5
- Descenso de temperatura.
- Cielo medio nublado.
- No habrá lluvias.

REGION 6
- Descenso de temperatura.
- Cielo medio nublado.
- No habrá lluvias.

REGION 7
- Descenso de temperatura.
- Cielo medio nublado.
- Lluvias aisladas.
- Vientos moderados o algo fuertes del Norte.

REGION 8
- Descenso de temperatura.
- Cielo nublado.
- Lluvias generales.
- Vientos moderados o algo fuertes del Norte.

REGION 9
- Descenso de temperatura.
- Cielo nublado.
- Lluvias generales.
- Vientos moderados o algo fuertes del Norte.

REGION 10
- Descenso de temperatura.
- Cielo medio nublado.
- Lluvias aisladas.
- Vientos moderados del Norte.

EXPLICACIONES Y SIMBOLOS

OBSERVACIONES HECHAS A LAS 6 H. DEL MERIDIANO 105°

Centro de Previsión ◎, Observatorio Meteorológico ○, Estaciones Termopluviométricas y Pluviométricas ○.

Las líneas negras son ISOBARAS o líneas de igual presión reducidas al nivel del mar y a la gravedad normal en milímetros y milibarios.

Las líneas rojas son ISANOMALAS de temperatura o líneas de igual diferencia con la normal.

Las flechas negras indican el rumbo del viento y su intensidad del modo siguiente: débil, moderado, algo fuerte, fuerte, violento y huracanado.

Estado del cielo: Despejado ○, medio nublado ◐, nublado ● y lloviendo. Con negro: Nublados bajos. Con rojo: Nublados altos.

FENOMENOS REGISTRADOS EN LAS ULTIMAS 24 HORAS

nieve, granizo, niebla, tempestad y helada.

Precipitación. Con negro: Desde inapreciable hasta 49 mm. Con rojo: de 50 mm. en adelante.

Las flechas rojas indican la dirección e intensidad de los vientos de velocidad máxima mayores de 10 metros por segundo.

Los datos de Estados Unidos son proporcionados por la Oficina Meteorológica de New Orleans y los de la Habana por el Observatorio de Belén.

Zincografía de la Dirección de Estudios Geográficos y Climatológicos

SECRETARIA DE AGRICULTURA Y FOMENTO.

DIRECCION DE ESTUDIOS GEOGRAFICOS Y CLIMATOLOGICOS.

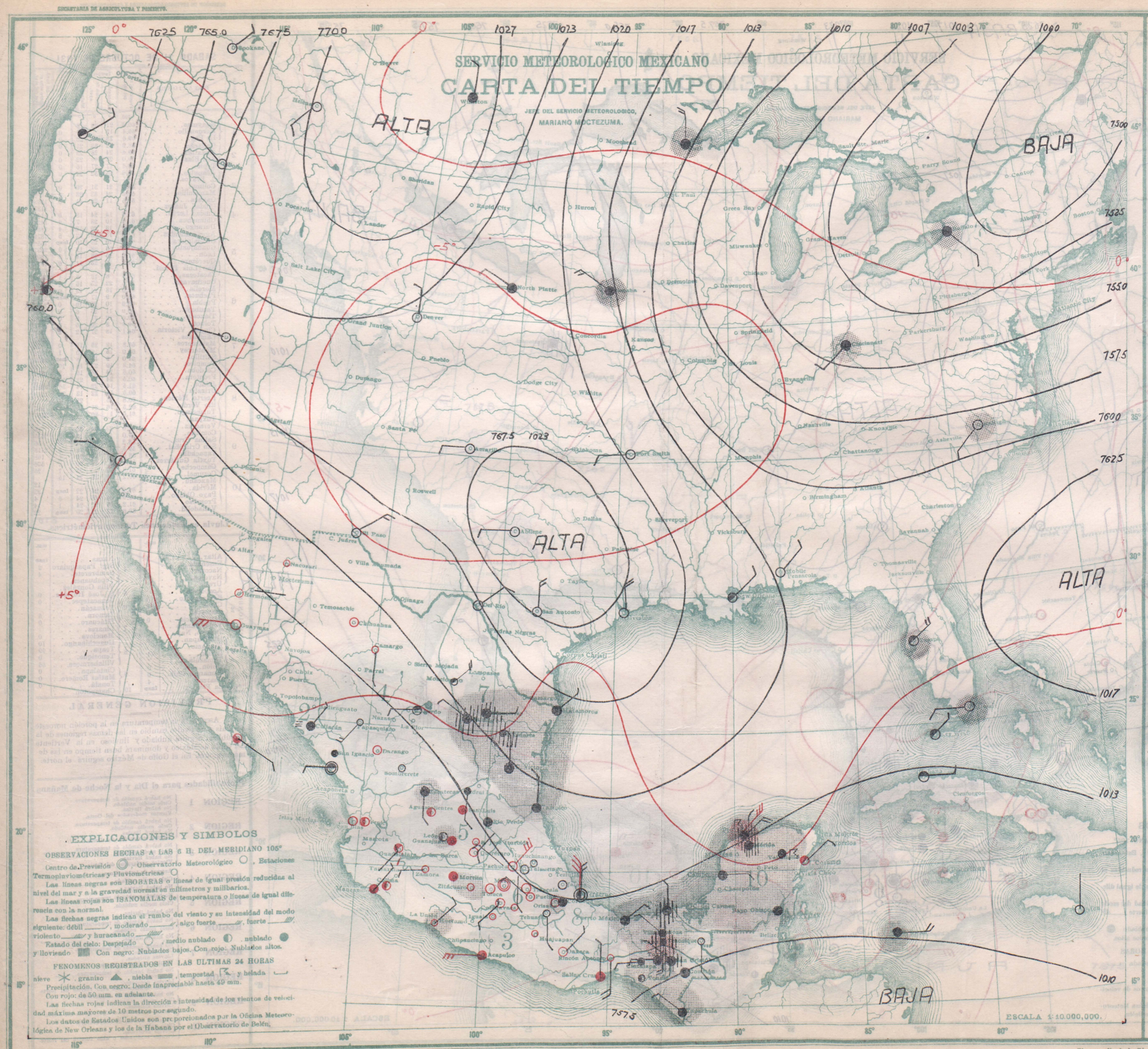

VIERNES 30 DE OCTUBRE DE 1931

Regiones.	ESTACIONES	Presión al nivel del mar.	Temperatura. Ambiente.	Máxima de ayer.	Mínima, en últimas 24 h.	Lluvia en 24 h.	Altura del barómetro sobre el nivel del mar.
		+700	°	°	°	mm.	
1	Guaymas	58.6	20	22	19	0	8
	Hermosillo	58.0	15		14	0	248
	La Paz	57.8	22	30	22	0	12
2	Culiacán	58.2	20	33	19	0	53
	Mazatlán	58.2	24	28	23	0	78
	San Blas	58.4	24	29	23	0	7
	Tepic	58.5	16	29	15	0	918
3	Acapulco	57.8	24	31	23	0	3
	C. Bravos						1250
	Colima	58.6	21	32	20	0	509
	Manzanillo	58.4	25	32	24	0	8
	Oaxaca	58.0	12	26	12	0	1563
4	Ciudad Juárez						1137
	Ciudad Lerdo	59.8	16	29	16	0	1140
	Chihuahua	63.8	9	27	7	0	1423
	Durango	59.0	13	27	13	0	1886
5	Aguascalientes	59.6	12	28	11	0	1879
	Guadalajara	59.2	12	28	12	0	1556
	Guanajuato	59.4	15	25	14	0	2037
	León	59.3	14	28	14	Inap	1809
	Querétaro	59.6	11	25	11	0	1842
	San Luis Potosí	60.1	11	28	10	0	1877
	Zacatecas	59.7	13	32	11	Inap.	2612
6	Cuernavaca	58.5	21	26	16	0	1538
	Morelia	58.2	15	23	14	0	1923
	Pachuca	60.0	8	23	6	0	2485
	Puebla	59.6	9	25	8	0	2150
	Tacubaya	59.5	6	23	6	0	2309
	Tlaxcala	60.1	13	23	8	0	2240
	Toluca	59.0	8	20	6	0	2675
	Ciudad Victoria	62.8	17	29	14	7	317
7	Lampazos						317
	Matamoros	64.2	21	29	21	27	12
	Monterrey	64.4	15	26	15	8	528
	Saltillo	62.5	11	24	11	5	1609
	Tampico	62.2	24	22	23	6	8
	Córdoba	59.7	18	27	17	0	871
	Frontera	58.0	24	29	22	17	2
	Jalapa	60.3	15	20	14	0	1399
	Orizaba	59.8	15	24	14	1	1248
8	Puerto México						14
	Río Verde	60.5	17	30	14	1	987
	Tulancingo	60.8	7	23	5	0	2157
	Tuxpan						
	Veracruz	59.9	26	31	24	0	16
9	Comitán	57.0	14	22	12	0	1635
	Salina Cruz	57.6	25	31	23	0	56
	San Cristóbal	57 5	14	18	12	4	2118
	Tapachula	56 8	23	27	19	18	168
	Tuxtla Gutiérrez	57.7	23	28	22	5	536
	Campeche	59.5	24	28	23	10	25
10	Cozumel	59.8	26	32	23	0	
	Maxcanú						12
	Mérida	59.9	24	28	23	17	22
	Payo Obispo	58.6	24	28	23	9	4
	Progreso	59.8	24	29	23	51	14
	Valladolid	59.6	22	29	20	3	22

Lluvia en Estaciones Termopluviométricas.

Regiones	Estaciones	mm.
1	Altar	
	Ensenada	
	Nacozari	0
	Navojoa	
	Ures	
2	Acaponeta	
	Badiraguato	
	Choix	
	Mascota	
	San Ignacio	0
	Topolobampo	
	Tuxpan, Nay.	
3	Huajuapan	0
	Huetamo	
	Iguala	0
	Tamazula	
	Unión	Inap
4	Camargo, Chih.	0
	Charcas	0
	La Flor	
4	Nazas	
	Stg° Papasquiaro	0
	Sombrerete	0
	Tepehuanes	
	Villa González	
5	S. José Iturbide	0
6	Jonacatepec	0
	Tehuacán	0
	Zamora	0
	Zitácuaro	Inap.
7	Linares	7
	Monclova	0
	Huauchinango	0
8	Teapa	113
	Tenosique	0
	Villahermosa	14
9	Cintalapa	1
	Matías Romero	
	Tonalá	11
10	Champotón	

PREVISION GENERAL

No habrá cambio de temperatura en ninguna de las regiones del País. Habrá nublados y lluvias casi generales en la Vertiente del Golfo de México y dominará buen tiempo en el resto de la República En el Golfo de México seguirá el tiempo anortado.

Probabilidades para el Día y la Noche de Mañana

REGION 1 — No habrá cambio de temperatura. Cielo medio nublado. No habrá lluvias. Vientos moderados del Oeste.

REGION 2 — No habrá cambio de temperatura. Cielo medio nublado. No habrá lluvias. Vientos moderados del Oeste.

REGION 3 — No habrá cambio de temperatura. Cielo medio nublado. No habrá lluvias. Vientos moderados del Oeste.

REGION 4 — Ascenso de temperatura. Cielo medio nublado. No habrá lluvias.

REGION 5 — No habrá cambio de temperatura. Cielo medio nublado. No habrá lluvias.

REGION 6 — No habrá cambio de temperatura. Cielo medio nublado. No habrá lluvias.

REGION 7 — No habrá cambio de temperatura. Cielo medio nublado. Lluvias aisladas. Vientos débiles del Noreste.

REGION 8 — No habrá cambio de temperatura. Cielo nublado. Lluvias generales. Vientos moderados del Norte.

REGION 9 — No habrá cambio de temperatura. Cielo nublado. Lluvias generales. Vientos moderados del Norte.

REGION 10 — No habrá cambio de temperatura. Cielo nublado. Lluvias generales. Vientos moderados del Norte.

Zincografía de la Dirección de Estudios Geográficos y Climatológicos

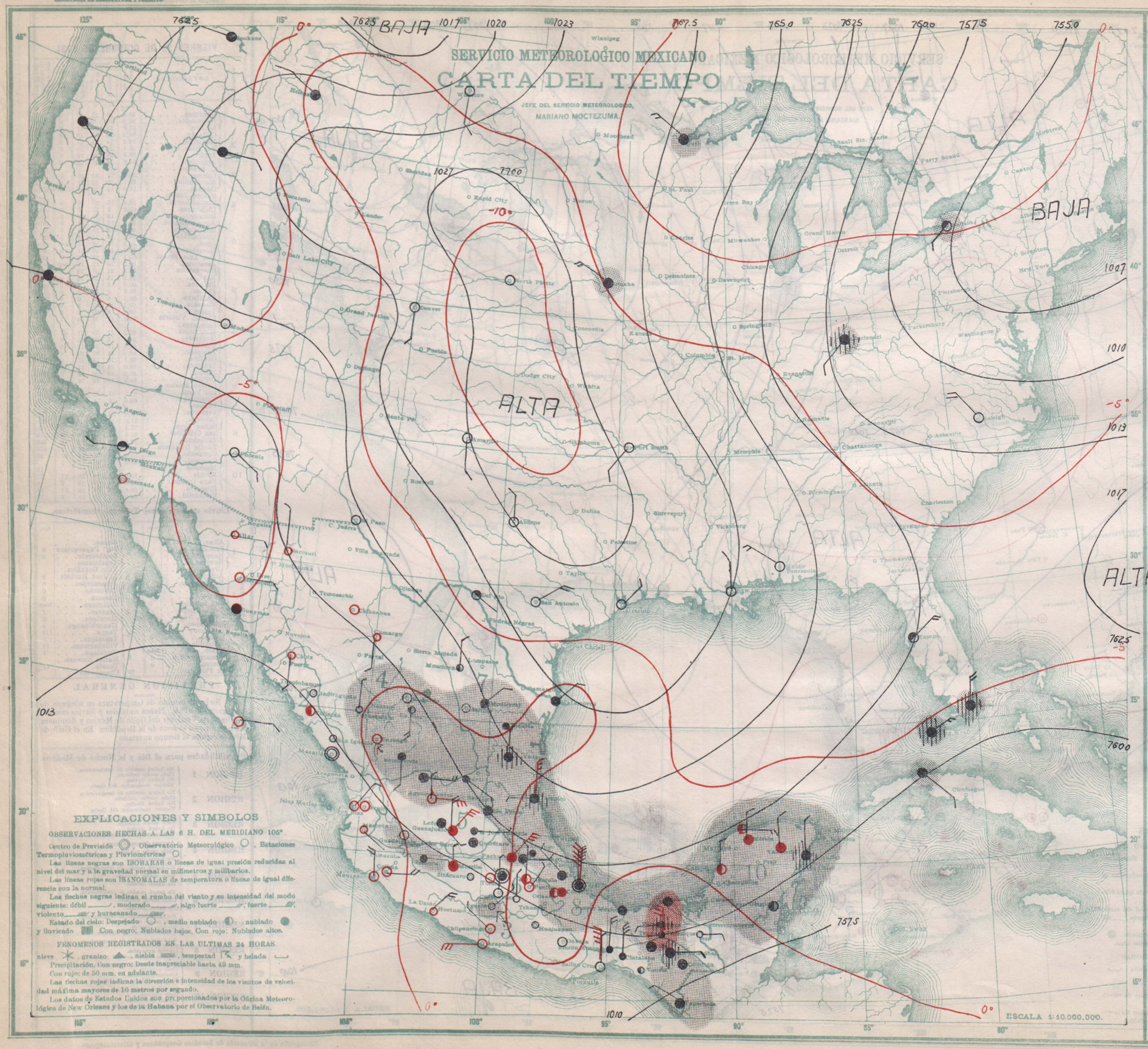

SABADO 31 DE OCTUBRE DE 1931

Regiones.	ESTACIONES	Posición al nivel del mar.	Temperatura. Ambiente.	Máxima de ayer.	Mínima en últimas 24 h.	Lluvia en 24 h.	Altura del barómetro sobre el nivel del mar.
		+700	°	°	°	mm.	
1	Guaymas	60.6	21	32	18	0	8
	Hermosillo	60.4	17		17	0	248
	La Paz	59.6	23	30	22	0	12
2	Culiacán	58.9	22	33	21	0	53
	Mazatlán	59.4	24	28	23	0	78
	San Blas	59.0	23	30	22	0	7
	Tepic	59.6	17	27	16	0	918
3	Acapulco	58.6	25	32	24	0	3
	C. Bravos						1250
	Colima	59.0	21	31	20	0	509
	Manzanillo	58.6	24	33	23	0	8
	Oaxaca	59.5	11	26	11	0	1563
4	Ciudad Juárez						1137
	Ciudad Lerdo	61.0	14	24	13	0	1140
	Chihuahua	62.4	10	23	7	0	1423
	Durango	61.0	13	26	12	4	1886
	Aguascalientes	61.6	13	26	12	5	1879
	Guadalajara	60.0	10	28	10	Inap	1556
5	Guanajuato	61.4	13	28	12	0	2037
	León	61.0	15	28	14	0	1809
	Querétaro	61.0	11	23	11	0	1842
	San Luis Potosí						1877
	Zacatecas	61.5	8	18	8	1	2612
6	Cuernavaca	59.6	22	25	16	0	1538
	Morelia	60.0	13	24	13	0	1923
	Pachuca	61.0	9	17	7	Inap	2485
	Puebla	60.0	10	23	10	0	2150
	Tacubaya	60.0	11	23	6	0	2309
	Tlaxcala	60.0	12	21	9	0	2240
	Toluca	59.8	8	20	6	0	2675
	Ciudad Victoria	64.1	18	27	12	3	317
7	Lampazos						317
	Matamoros	65.8	19	25	16	0	12
	Monterrey	65.0	15	19	15	1	528
	Saltillo	64.0	9	15	8	Inap	1609
	Tampico	64.8	19	27	18	10	8
	Córdoba	60.6	16	25	15	2	871
	Frontera	60.5	24	29	21	50	2
	Jalapa	61.5	14	22	14	36	1399
	Orizaba	60.5	14	22	13	36	1248
8	Puerto México	60.8	25		22	4	14
	Río Verde	62.5	16	21	15	Inap	987
	Tulancingo	61.0	11	20	9	1	2157
	Tuxpan						
	Veracruz	61.0	23	30	22	4	16
	Comitán	59.0	14	20	12	5	1635
9	Salina Cruz	58.2	26	31	24	0	56
	San Cristóbal	59.5	14	17	11	3	2118
	Tapachula	56.6	23	31	20	7	168
	Tuxtla Gutiérrez	59.5	2	26	20	3	536
	Campeche	61.0	24	2	23	7	25
	Cozumel	60.2	25	28	24	15	
10	Maxcanú						12
	Mérida	61.2	24	26	22	Inap	22
	Payo Obispo	59.0	24	26	24	6	4
	Progreso	61.2	25	25	24	1	14
	Valladolid	60.6	23	29	20	Inap	22

Lluvia en Estaciones Termopluviométricas.

Regiones	Estaciones	mm.	Regiones	Estaciones	mm.
1	Altar	0	4	Nazas	Inap
	Ensenada	0		Stg° Papasquiaro	2
	Nacozari	0		Sombrerete	4
	Navojoa			Tepehuanes	
	Ures			Villa González	
	Acaponeta		5	S. José Iturbide	0
2	Badiraguato	0	6	Jonacatepec	0
	Choix	0		Tehuacán	
	Mascota	0		Zamora	5
	San Ignacio	0	7	Zitácuaro	0
	Topolobampo			Linares	
	Tuxpan, Nay.			Monclova	0
3	Huajuapan	0	8	Huauchinango	10
	Huetamo			Teapa	99
	Iguala	11		Tenosique	0
	Tamazula			Villahermosa	66
	Unión	0	9	Cintalapa	0
4	Camargo, Chih.	0		Matías Romero	0
	Charcas	4		Tonalá	0
	La Flor	Inap	10	Champotón	

PREVISION GENERAL

Ascenderá la temperatura en la porción noroeste del País y no tendra cambio en las demás regiones de la República. Seguirá nublado y lluvioso en la Vertiente del Golfo de México y dominará buen tiempo en las demas regiones. En el Golfo de México seguirá el norte.

Probabilidades para el Día y la Noche de Mañana

REGION 1
- No habrá cambio de temperatura.
- Cielo medio nublado.
- No habrá lluvias.
- Vientos moderados del Oeste.

REGION 2
- No habrá cambio de temperatura.
- Cielo medio nublado.
- No habrá lluvias.
- Vientos moderados del Oeste.

REGION 3
- No habrá cambio de temperatura.
- Cielo medio nublado.
- No habrá lluvias.
- Vientos moderados del Oeste.

REGION 4
- Ascenso de temperatura.
- Cielo medio nublado.
- No habrá lluvias.

REGION 5
- No habrá cambio de temperatura.
- Cielo medio nublado.
- No habrá lluvias.

REGION 6
- No habrá cambio de temperatura.
- Cielo medio nublado.
- No habrá lluvias.

REGION 7
- No habrá cambio de temperatura.
- Cielo nublado.
- Lluvias aisladas.
- Vientos débiles del Norte.

REGION 8
- No habrá cambio de temperatura.
- Cielo nublado.
- Lluvias generales.
- Vientos moderados o algo fuertes del Norte.

REGION 9
- No habrá cambio de temperatura.
- Cielo medio nublado.
- Lluvias aisladas.
- Vientos moderados o algo fuertes del Norte.

REGION 10
- No habrá cambio de temperatura.
- Cielo nublado.
- Lluvias generales.
- Vientos moderados o algo fuertes del Norte.

Zincografía de la Dirección de Estudios Geográficos y Climatológicos