National Oceanic and Atmospheric Administration

ERRATA NOTICE

One or more conditions of the original document may affect the quality of the image, such as:

Discolored pages
Faded or light ink
Binding intrudes into the text

This has been a co-operative project between the NOAA Central Library and the Climate Database Modernization Program, National Climate Data Center (NCDC). To view the original document, please contact the NOAA Central Library in Silver Spring, MD at (301) 713-2607 x124 or Library.Reference@noaa.gov

HOV Services
Imaging Contractor
12200 Kiln Court
Beltsville, MD 20704-1387
July 23, 2010

SECRETARÍA DE AGRICULTURA Y FOMENTO

DIRECCION DE GEOGRAFIA METEOROLOGIA E HIDROLOGIA

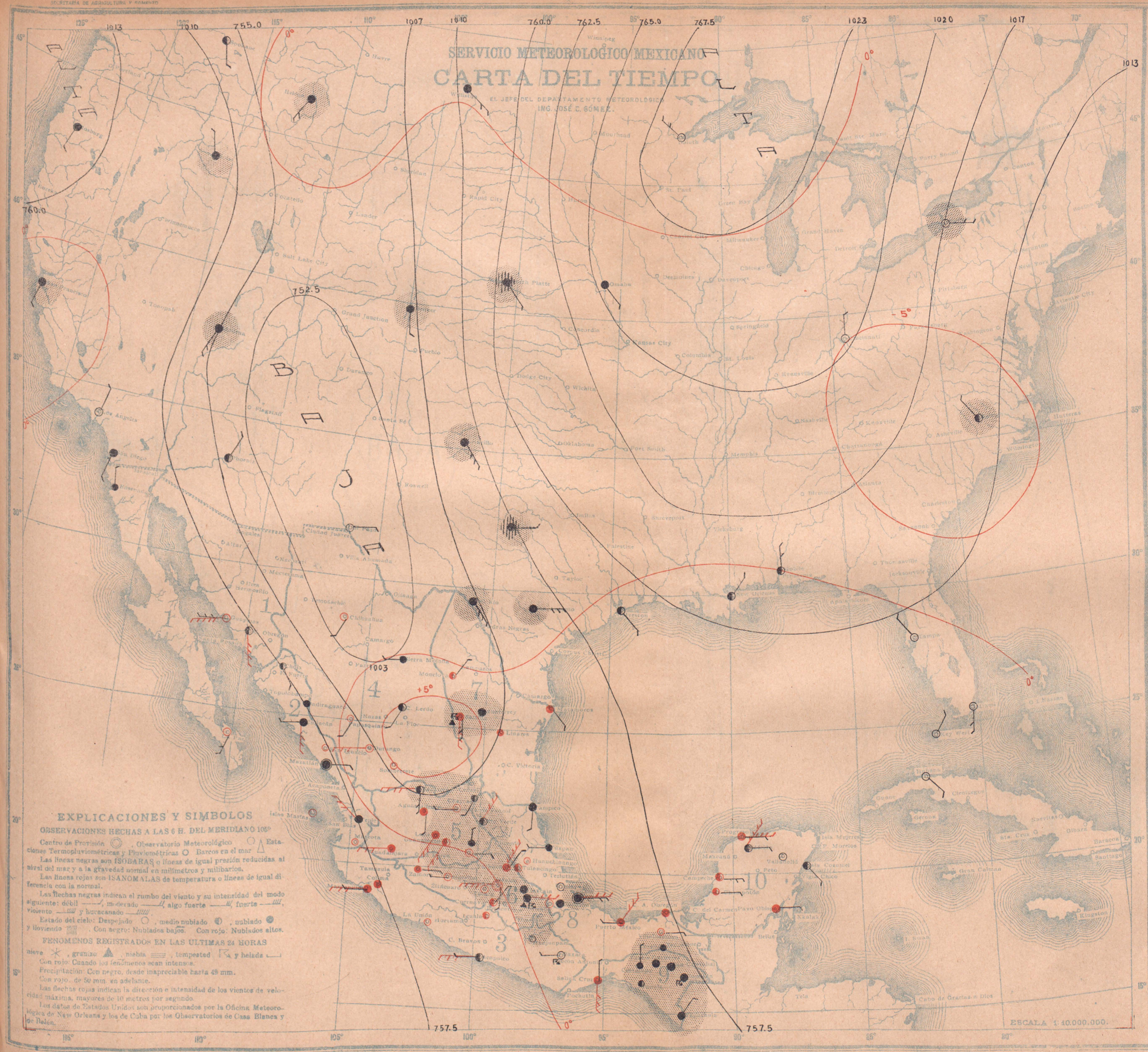

VIERNES 17 DE MAYO DE 1935

Regiones.	ESTACIONES.	Presión al nivel del mar.	Temperatura. Ambiente.	Máxima de ayer.	Mínima en 24 h.	Lluvia en 24 h.	Altura del barómetro sobre el nivel del mar.
		+700	°	°	°	mm.	
1	Guaymas	57.8	18	27	17	0	3
	Hermosillo.						218
	La Paz.	57.8	16	27	15	0	10
	Culiacán.	57.6	19	32	18	0	53
2	Islas Marías			30			4
	Mazatlán.	57.4	22	26	21	0	78
	Tepic.		15	29	13	0	918
	Acapulco.	57.2	25	30	24	0	3
3	C. Bravos.						1381
	Colima.	57.2	24	32	18	0	509
	Manzanillo.	57.6	21	29	20	0	8
	Oaxaca.		19	32	18	0	1563
4	Ciudad Juárez.						1137
	Ciudad Lerdo	53.2	24	36	23	0	1140
	Chihuahua.	52.2	16	30	14	0	1423
	Durango.		14	29	12	0	1886
5	Aguascalientes.		17	31	15	0	1879
	Guadalajara.		12	32	12	0	1556
	Guanajuato.	55.8	16	29	14	1	2037
	León.		17	32	15	Inap	1809
	Querétaro.			33			1842
	San Luis Potosí.		15	28	13	1	1877
	Zacatecas.		13	22	13	Inap	2612
6	Cuernavaca.		22	29	21	0	1588
	Morelia.		14	27	14	0	1923
	Pachuca.		13	26	11	0	2495
	Puebla.		15	27	15	4	2150
	Tacubaya.	57.4	12	30	11	Inap	2309
	Tlaxcala.		15	26	14	0	2240
	Toluca.		11	21	11	2	2675
7	Ciudad Victoria.						317
	Lampazos.						317
	Matamoros.	56.0	25	33	25	0	12
	Monterrey.		22	29	22	Inap	522
	Saltillo.		20	26	19	6	1609
	Tampico.	55.8	26	31	26	Inap	8
	Córdoba.		20	31	17	0	871
	Frontera.	57.6	24	42	21	0	2
	Jalapa.		19	37	19	0	1369
	Orizaba.		20	27	18	0	1244
8	Puerto México.	56.2	28	33	25	0	14
	Río Verde.		22	31	21	Inap	937
	Tulancingo.		12	31	12	0	2157
	Tuxpan.		1				
	Veracruz.	56.1	27	31	26	Inap	16
	Comitán.		16	27	14	24	1635
9	Salina Cruz.	56.0	27	32	26	0	56
	San Cristóbal.		14	21	9	1	2118
	Tapachula.	57.2	24	32	19	2	168
	Tuxtla Gutiérrez		24	34	23	5	536
10	Campeche.	57.8	24	35	24	0	25
	Cozumel.	59.2	28	34	20	0	3
	Maxcanú.						
	Mérida.	58.8	23	36	24	0	22
	Payo Obispo.	57.8	27	29	25	0	4
	Progreso.	59.2	25	32	24	0	14
	Valladolid.	57.9	23	38	22	0	22

Lluvia en Estaciones Termopluviométricas.

Regiones	Estaciones	mm.
1	Altar	
	Ensenada	
	Nacozari	
	Navojoa	
	Ures.	
2	Acaponeta	
	Badiraguato	
	Choix.	
	Mascota	
	San Ignacio	0
	Topolobampo	
	Tuxpan, Nay.	
3	Huajuapan.	19
	Huetamo	
	Iguala	0
	Tamazula.	
	Unión	0
4	Camargo, Chih.	
	Charcas	Inap
	La Flor.	

Regiones	Estaciones	mm.
4	Nazas.	
	Stgo. Papasquiaro.	
	Sombrerete	0
	Tepehuanes.	
	Villa González.	
5	S. José Iturbide.	
6	Jonacatepec.	
	Tehuacán.	
	Zamora.	0
	Zitácuaro.	
7	Linares.	0
	Monclova.	0
8	Huauchinango.	
	Teapa.	0
	Tenosique.	
	Villahermosa.	0
9	Cintalapa.	9
	Matías Romero.	
	Tonalá.	Inap
10	Champotón.	0

Situación General:

Domina tiempo seco y caluroso en casi todo el País; se registraron lluvias generales en el estado de Chiapas y casi generales en la Mesa Central. La presión está baja en toda la República.

Pronóstico del tiempo para mañana.

REGION 1
No habrá cambio de temperatura.
Cielo despejado.
No habrá lluvias.
Vientos moderados del Oeste.

REGION 2
No habrá cambio de temperatura.
Cielo despejado.
No habrá lluvias.
Vientos moderados del Oeste.

REGION 3
No habrá cambio de temperatura.
Cielo despejado.
No habrá lluvias.
Vientos moderados del Oeste.

REGION 4
No habrá cambio de temperatura.
Cielo despejado.
No habrá lluvias.

REGION 5
No habrá cambio de temperatura.
Cielo medio nublado.
Lluvias aisladas.

REGION 6
No habrá cambio de temperatura.
Cielo medio nublado.
Lluvias aisladas.

REGION 7
No habrá cambio de temperatura.
Cielo medio nublado.
Lluvias aisladas.
Vientos moderados del Este.

REGION 8
No habrá cambio de temperatura.
Cielo medio nublado.
Lluvias aisladas.
Vientos moderados del Este.

REGION 9
No habrá cambio de temperatura.
Cielo nublado.
Lluvias generales.
Vientos moderados del Sur.

REGION 10
No habrá cambio de temperatura.
Cielo nublado.
Lluvias generales.
Vientos moderados del Este.

ZINCOGRAFIA DE LA DIRECCION DE GEOGRAFIA METEOROLOGIA E HIDROLOGIA

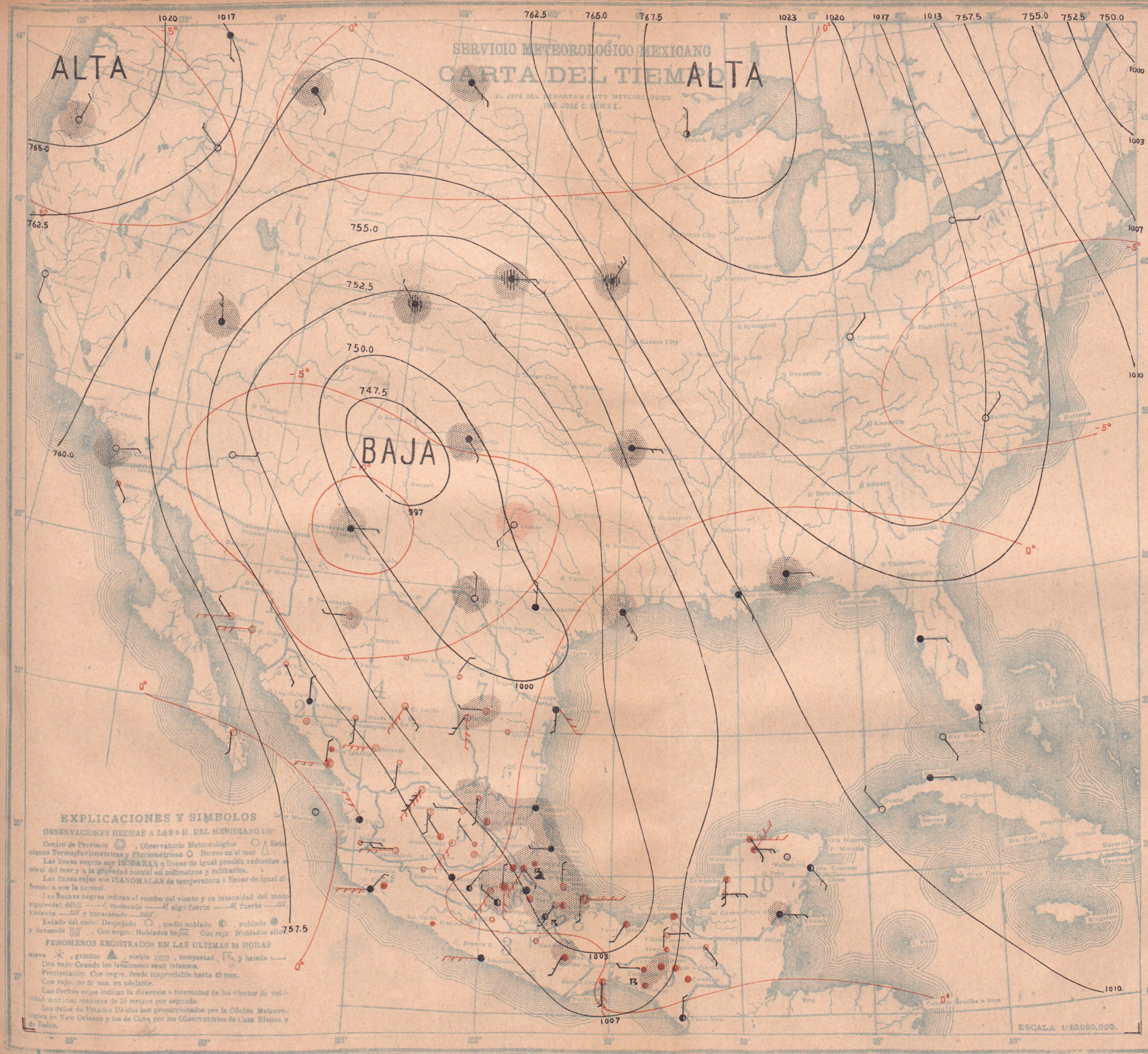

SABADO 18 DE MAYO DE 1935

Regiones.	ESTACIONES.	Presión al nivel del mar.	Temperatura. Ambiente.	Máxima de ayer.	Mínima en últimas 24 h.	Lluvia en 24 h.	Altura del barómetro sobre el nivel del mar.
		+700	°	°	°	mm.	
1	Guaymas	57.4	18	24	17	0	3
	Hermosillo						218
	La Paz	58.2	17	25	16	0	10
	Culiacán	57.0	16	30	15	0	53
2	Islas Marías	57.2	22	29	21	0	4
	Mazatlán	57.2	20	26	19	0	78
	Tepic		16	29	15	0	918
	Acapulco	56.2	26	30	26	0	3
	C. Bravos						1381
3	Colima	56.6	19	33	16	0	509
	Manzanillo	57.4	20	28	19	0	8
	Oaxaca		12	33	11	3	1563
	Ciudad Juárez						1137
4	Ciudad Lerdo	51.8	19	34	18	0	1140
	Chihuahua	51.2	12	25	11	Inap	1423
	Durango		11	25	10	0	1886
	Aguascalientes		13	29	11	0	1879
	Guadalajara		14	30	12	0	1556
5	Guanajuato	54.2	15	26	14	0	2037
	León		16	29	14	0	1809
	Querétaro		13	28	13	0	1842
	San Luis Potosí		17	30	16	0	1877
	Zacatecas		7	19	7	0	2612
	Cuernavaca		19	29	18	1	1538
	Morelia		17	25	15	0	1922
	Pachuca		13	27	12	Inap	2485
6	Puebla		15	25	15	0	2150
	Tacubaya	54.1	14	28	12	Inap	2309
	Tlaxcala		16	24	15	0	2240
	Toluca		11		10	Inap	2675
	Ciudad Victoria						317
	Lampazos						317
7	Matamoros	51.0	26	31	26	Inap	12
	Monterrey	51.0	21	29	21	1	528
	Saltillo		17	31	15	4	1609
	Tampico	50.8	26	31	26	Inap	8
	Córdoba		22	29	17	Inap	871
	Frontera	55.4	24	41	21	0	2
	Jalapa		19	24	18	2	1399
	Orizaba		25	26	19	0	1244
8	Puerto México	52.2	25	32	25	0	14
	Río Verde		18	33	16	4	987
	Tulancingo		15	32	14	13	2157
	Tuxpan						
	Veracruz	51.1	26	32	25	Inap	16
	Comitán		16	25	13	0	1635
	Salina Cruz	54.2	28	31	27	0	56
9	San Cristóbal		13	21	8	0	2118
	Tapachula	55.6	23	32	19	0	168
	Tuxtla Gutiérrez		24	32	22	Inap	536
	Campeche	56.8	24	34	24	0	25
	Cozumel	56.8	27	35	20	0	3
	Maxcanú						
10	Mérida	56.8	25	36	23	0	22
	Payo Obispo	55.4	27	29	26	Inap	4
	Progreso	56.4	25	33	23	0	14
	Valladolid	55.5	24	38	23	0	22

Lluvia en Estaciones Termopluviométricas.

Regiones		mm.	Regiones		mm.
1	Altar		4	Nazas	
	Ensenada			Stgo. Papasquiaro	
	Nacozari			Sombrerete	0
	Navojoa			Tepehuanes	
	Ures			Villa González	
2	Acaponeta		5	S. José Iturbide	
	Badiraguato		6	Jonacatepec	
	Choix			Tehuacán	
	Mascota	0		Zamora	0
	San Ignacio	0	7	Zitácuaro	0
	Topolobampo			Linares	0
	Tuxpan, Nay.			Monclova	0
3	Huajuapan	0	8	Huauchinango	10
	Huetamo			Teapa	0
	Igualá	0		Tenosique	0
	Tamazulá			Villahermosa	0
	Unión	0	9	Cintalapa	0
4	Camargo, Chih.			Matías Romero	
	Charcas	Inap	10	Tonalá	Inap
	La Flor			Champotón	0

Situación General:

Las presiones están muy bajas en toda la República continuando en general la sequía, excepto en la Mesa Central, porcion Sur y en puntos aislados de la Vertiente del Golfo de México

Pronóstico del tiempo para mañana.

REGION 1
Ascenso de temperatura.
Cielo medio nublado.
No habrá lluvias.
Vientos moderados del Oeste.

REGION 2
No habrá cambio de temperatura.
Cielo medio nublado.
Lluvias aisladas.
Vientos moderados del Oeste.

REGION 3
No habrá cambio de temperatura.
Cielo medio nublado.
No habrá lluvias.
Vientos moderados del Oeste.

REGION 4
Descenso de temperatura.
Cielo nublado.
No habrá lluvias.

REGION 5
No habrá cambio de temperatura.
Cielo medio nublado.
Lluvias aisladas.

REGION 6
No habrá cambio de temperatura.
Cielo nublado.
No habrá lluvias.

REGION 7
Descenso de temperatura.
Cielo nublado.
Lluvias aisladas.
Vientos moderados del Este.

REGION 8
No habrá cambio de temperatura.
Cielo medio nublado.
Lluvias aisladas.
Vientos moderados del Este.

REGION 9
No habrá cambio de temperatura.
Cielo nublado.
Lluvias aisladas.
Vientos moderados del Sur.

REGION 10
No habrá cambio de temperatura.
Cielo medio nublado.
No habrá lluvias.
Vientos moderados del Suroeste.

ZINCOGRAFIA DE LA DIRECCION DE GEOGRAFIA METEOROLOGIA E HIDROLOGIA

SECRETARIA DE AGRICULTURA Y FOMENTO

DIRECCION DE GEOGRAFIA METEOROLOGIA E HIDROLOGIA

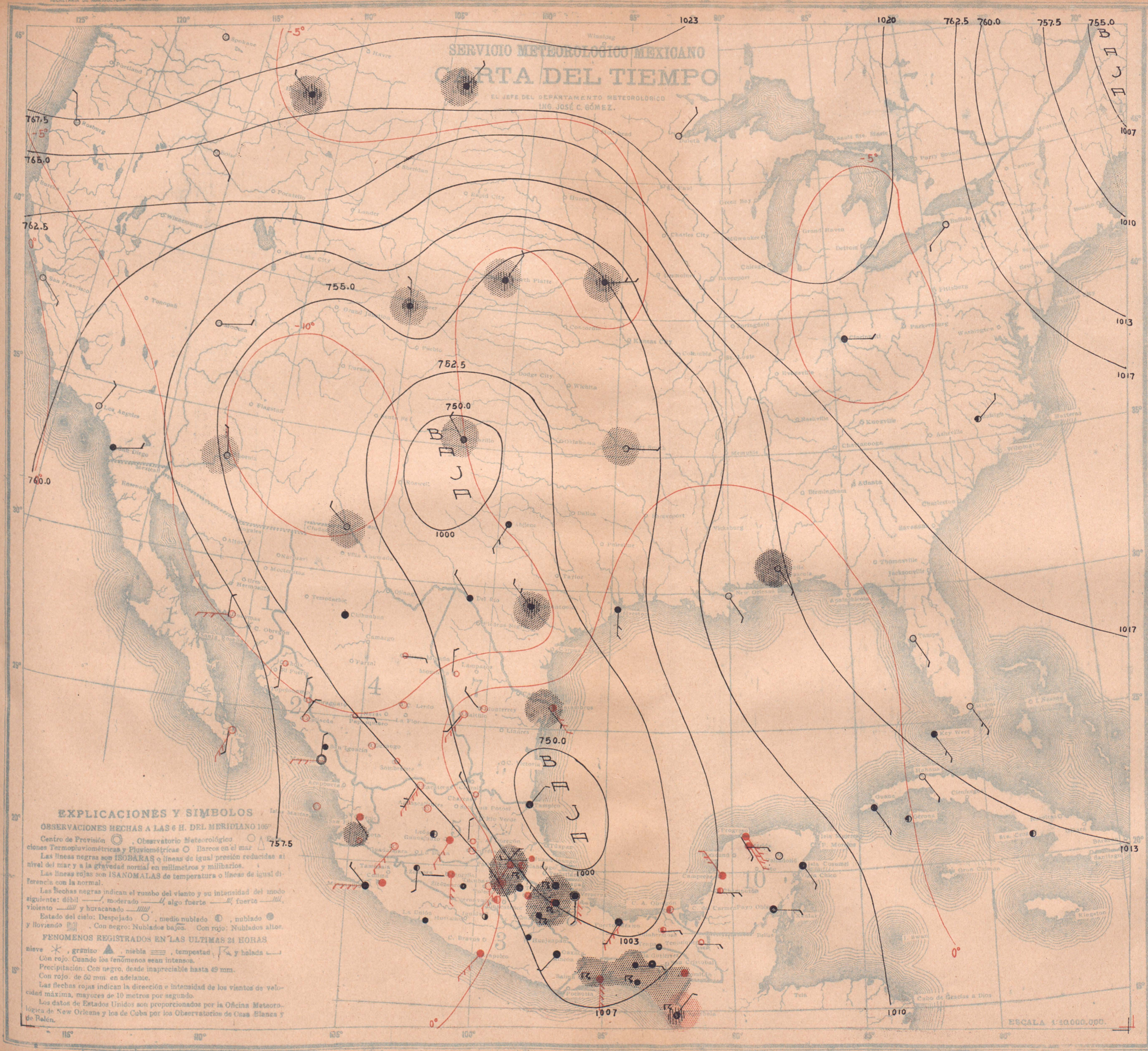

DOMINGO 19 DE MAYO DE 1935

Regiones.	ESTACIONES.	Presión al nivel del mar.	Temperatura. Ambiente.	Máxima de ayer.	Mínima en últimas 24 h.	Lluvia en 24 h.	Altura del barómetro sobre el nivel del mar.
		+700	°	°	°	mm.	
1	Guaymas	58.2	17		16	0	3
	Hermosillo	57.2	10		10	0	218
	La Paz	57.8	17	26	16	0	10
	Culiacán	56.8	14	30	13	0	53
2	Islas Marías						4
	Mazatlán	57.4	20	25	19	0	78
	Tepic	57.0	24	27	23	0	918
	Acapulco	56.6	25	30	25	0	3
3	C. Bravos						1381
	Colima	56.4	16	33	15	0	509
	Manzanillo	56.8	21	28	19	0	8
	Oaxaca	54.0	19	33	18	0	1563
4	Ciudad Juárez						1137
	Ciudad Lerdo					0	1140
	Chihuahua	54.4	10	25	9	0	1423
	Durango	56.6	11	28	10	0	1886
	Aguascalientes	56.0	14	30	10	0	1879
	Guadalajara	56.0	7	30	6	0	1556
	Guanajuato	55.8	14	26	13	0	2037
5	León	55.2	15	29	13	0	1809
	Querétaro						1842
	San Luis Potosí						1877
	Zacatecas	55.6	8	20	8	0	2612
	Cuernavaca	55.0	20	28	19	0	1535
	Morelia	55.8	13	25	13	0	1923
	Pachuca	54.8	13	24	12	Inap	2485
6	Puebla	54.0	16	26	16	0	2150
	Tacubaya	54.6	14	26	12	Inap	2309
	Tlaxcala	53.8	17	24	16	0	2240
	Toluca						2675
	Ciudad Victoria						317
	Lampazos						317
7	Matamoros	50.2	26	34	25	Inap	12
	Monterrey	51.0	23	35	23	0	528
	Saltillo	52.0	17	30	13	0	1609
	Tampico	49.6	26	32	26	0	8
	Córdoba	51.2	23	34	18	0	871
	Frontera	53.4	27	42	24	22	2
	Jalapa	52.0	22	30	21	2	1399
	Orizaba	52.5	21	32	19	1	1244
8	Puerto México	52.0	25	41	25	0	14
	Río Verde						987
	Tulancingo	52.9	15	27	14	1	2157
	Tuxpan						
	Veracruz	50.5	26	28	25	Inap	16
	Comitán	55.0	17	27	13	4	1635
	Salina Cruz						56
9	San Cristóbal						2118
	Tapachula	55.6	23	33	19	83	168
	Tuxtla Gutiérrez	53.5	24	32	23	6	536
	Campeche	53.8	27	34	27	0	25
	Cozumel						3
	Maxcanú						
10	Mérida	55.8	27	36	26	0	22
	Payo Obispo						4
	Progreso	55.4	26	30	26	0	14
	Valladolid	54.4	26	37	24	0	22

Lluvia en Estaciones Termopluviométricas.

REGIONES		mm.
1	Altar	
	Ensenada	
	Nacozari	
	Navojoa	
	Ures	
2	Acaponeta	
	Badiraguato	
	Choix	Inap
	Mascota	
	San Ignacio	0
	Topolobampo	
	Tuxpan, Nay.	
3	Huajuapan	0
	Huetamo	
	Igualá	0
	Tamazula	
	Unión	
4	Camargo, Chih.	
	Charcas	0
	La Flor	

REGIONES		mm.
4	Nazas	
	Stgo. Papasquiaro	
	Sombrerete	0
	Tepehuanes	
	Villa González	
5	S. José Iturbide	
6	Jonacatepec	
	Tehuacán	
	Zamora	0
	Zitácuaro	0
7	Linares	0
	Monclova	0
	Huauchinango	1
8	Teapa	0
	Tenosique	0
	Villahermosa	0
9	Cintalapa	7
	Matías Romero	
	Tonalá	1
10	Champotón	0

Situación General:

El intenso sistema depresionario cuyos centros se encuentran en el estado de Texas y en la región Sur del Golfo de México, mantiene el tiempo bochornoso en la región oriental del país y fresco en los estados del Noroeste, no esperándose cambio importante en las próximas 24 horas.

Pronóstico del tiempo para mañana.

REGION 1
No habrá cambio de temperatura.
Cielo despejado.
No habrá lluvias.
Vientos moderados del Oeste.

REGION 2
No habrá cambio de temperatura.
Cielo despejado.
No habrá lluvias.
Vientos moderados del Oeste.

REGION 3
No habrá cambio de temperatura.
Cielo medio nublado.
Lluvias aisladas.
Vientos moderados del Oeste.

REGION 4
No habrá cambio de temperatura.
Cielo medio nublado.
No habrá lluvias.

REGION 5
Descenso de temperatura.
Cielo medio nublado.
No habrá lluvias.

REGION 6
Descenso de temperatura.
Cielo medio nublado.
Lluvias aisladas.

REGION 7
No habrá cambio de temperatura.
Cielo medio nublado.
Lluvias aisladas.
Vientos moderados del Sureste.

REGION 8
No habrá cambio de temperatura.
Cielo medio nublado.
Lluvias aisladas.
Vientos moderados del Norte.

REGION 9
Ascenso de temperatura.
Cielo medio nublado.
Lluvias aisladas.
Vientos moderados o algo fuertes del Sur.

REGION 10
Ascenso de temperatura.
Cielo medio nublado.
Lluvias aisladas.
Vientos moderados del Sureste.

ZINCOGRAFIA DE LA DIRECCION DE GEOGRAFIA METEOROLOGIA E HIDROLOGIA

DIRECCION DE GEOGRAFIA METEOROLOGIA E HIDROLOGIA

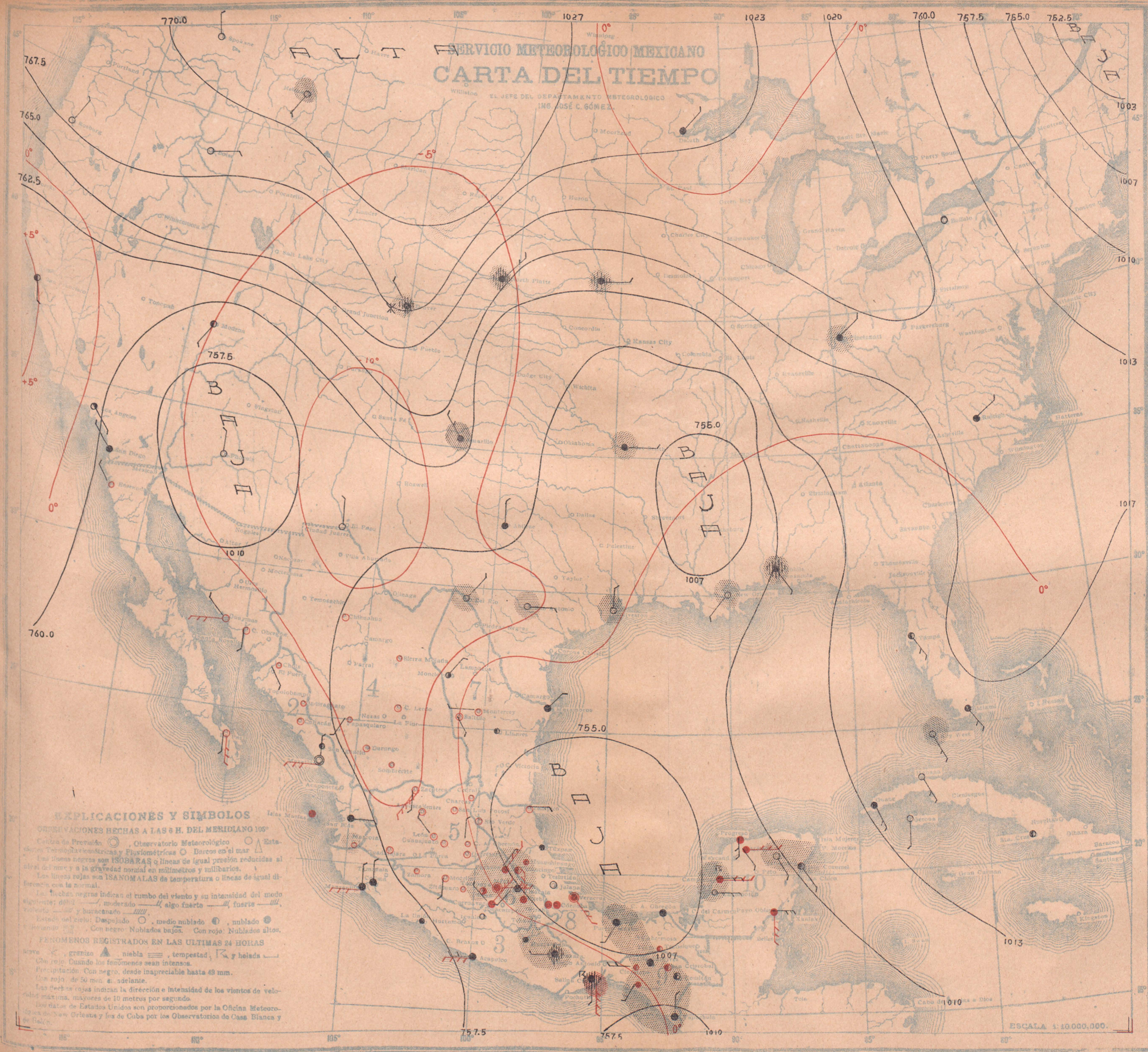

LUNES 20 DE MAYO DE 1935

Regiones.	ESTACIONES.	Presión al nivel del mar.	Temperatura. Ambiente.	Máxima de ayer.	Mínima en últimas 24 h.	Lluvia en 24 h.	Altura del barómetro sobre el nivel del mar.
		+700	°	°	°	mm.	
1	Guaymas	58.8	19	29	19	0	3
	Hermosillo						212
	La Paz	58.6	17	25	16	0	10
2	Culiacán	58.4	16	31	16	0	53
	Islas Marías	57.8	21	29	18	0	4
	Mazatlán	58.4	20	25	19	0	78
	Tepic	58.0	16	28	14	0	918
	Acapulco	57.0	25	30	24	0	5
3	C. Bravos						1381
	Colima	58.2	17	32	16	0	502
	Manzanillo	58.6	21	26	20	0	8
	Oaxaca	56.3	13	29	12	Inap	1563
4	Ciudad Juárez						1137
	Ciudad Lerdo	55.8	14	31	11	0	1140
	Chihuahua	57.6	10	27	9	0	1423
	Durango	57.2	12	30	11	0	1886
	Aguascalientes	56.4	12	32	9	0	1879
	Guadalajara	57.5	10	32	9	0	1556
	Guanajuato	57.0	14	28	13	0	2037
5	León	56.8	13	30	11	0	1809
	Querétaro	56.7	13	30	12	0	1842
	San Luis Potosí	55.4	17		15	0	1877
	Zacatecas	56.3	13	21	13	0	2612
	Cuernavaca	56.3	21	30	19	0	1585
	Morelia	56.9	13	25	13	0	1923
	Pachuca	55.0	12	27	10	1	2435
6	Puebla	55.8	15	25	15	Inap	2150
	Tacubaya	55.4	10	29	10	Inap	2309
	Tlaxcala	55.0	16	25	15	3	2240
	Toluca	55.5	11	20	10	5	2675
	Ciudad Victoria						317
	Lampazos						317
7	Matamoros	55.6	26	25	25	0	12
	Monterrey	55.5	23	37	23	0	525
	Saltillo	55.9	13	30	8	0	1609
	Tampico	54.0	26	33	25	0	8
	Córdoba	55.0	22	34	18	0	871
	Frontera	54.0	26	41	23	0	1
	Jalapa	53.3	22	31	21	0	1399
	Orizaba	54.8	25	32	21	0	1244
8	Puerto México	53.6	24	39	24	Inap	14
	Rio Verde	55.2	22	19	20	0	987
	Tulancingo	55.3	13	31	12	26	2157
	Tuxpan						
	Veracruz	52.6	26	33	25	0	16
	Comitán	56.0	15	27	12	Inap	1635
9	Salina Cruz	56.0	28	30	23	56	52
	San Cristóbal	54.9	13	36	9	0	2118
	Tapachula	58.6	24	28	19	1	168
	Tuxtla Gutiérrez	55.0	24	30	23	Inap	536
	Campeche	55.2	27	37	26	27	25
	Cozumel	57.8	28	32	27	Inap	3
	Maxcanú						
10	Mérida	56.6	28	38	27	0	22
	Payo Obispo	57.2	28	33	27	0	4
	Progreso	56.4	28	37	27	0	14
	Valladolid	56.0	26	36	25	0	22

Lluvia en Estaciones Termopluviométricas.

Regiones	Estaciones	mm.	Regiones	Estaciones	mm.
1	Altar		4	Nazas	
	Ensenada			Stgo. Papasquiaro	
	Nacozari			Sombrerete	0
	Navojoa			Tepehuanes	
	Ures			Villa González	
2	Acaponeta		5	S. José Iturbide	
	Badiraguato		6	Jonacatepec	
	Choix			Tehuacán	
	Mascota	Inap		Zamora	0
	San Ignacio	0	7	Zitácuaro	0
	Topolobampo			Linares	0
	Tuxpan, Nay.			Monclova	0
3	Huajuapan	9		Huauchinango	16
	Huetamo		8	Teapa	0
	Igualá	0		Tenosique	
	Tamazula			Villahermosa	
	Unión	0	9	Cintalapa	0
4	Camargo, Chih.			Matías Romero	
	Charcas	0		Tonalá	45
	La Flor		10	Champotón	0

Situación General:

El centro de baja presión se ha desplazado hacia el oriente, principiando las masas de aire frío a cubrir la parte Noroeste del país. Es probable que sople "norte" en el Golfo de México, aumentando los nublados y las lluvias.

Pronóstico del tiempo para mañana.

REGION 1 — No habrá cambio de temperatura. Cielo despejado. No habrá lluvias. Vientos moderados del Oeste.

REGION 2 — No habrá cambio de temperatura. Cielo despejado. No habrá lluvias. Vientos moderados del Oeste.

REGION 3 — Ascenso de temperatura. Cielo nublado. Lluvias aisladas. Vientos moderados del Oeste.

REGION 4 — Descenso de temperatura. Cielo despejado. No habrá lluvias.

REGION 5 — Descenso de temperatura. Cielo medio nublado. Lluvias aisladas.

REGION 6 — Descenso de temperatura. Cielo medio nublado. Lluvias aisladas.

REGION 7 — Descenso de temperatura. Cielo nublado. Lluvias generales. Vientos moderados del Norte.

REGION 8 — Descenso de temperatura. Cielo nublado. Lluvias generales. Vientos moderados o algo fuertes del Norte.

REGION 9 — No habrá cambio de temperatura. Cielo nublado. Lluvias generales. Vientos moderados del Norte.

REGION 10 — No habrá cambio de temperatura. Cielo nublado. Lluvias aisladas. Vientos moderados del Sur.

FINCOGRAFIA DE LA DIRECCION DE GEOGRAFIA METEOROLOGIA E HIDROLOGIA

SECRETARÍA DE AGRICULTURA Y FOMENTO

DIRECCION DE GEOGRAFIA METEOROLOGIA E HIDROLOGIA

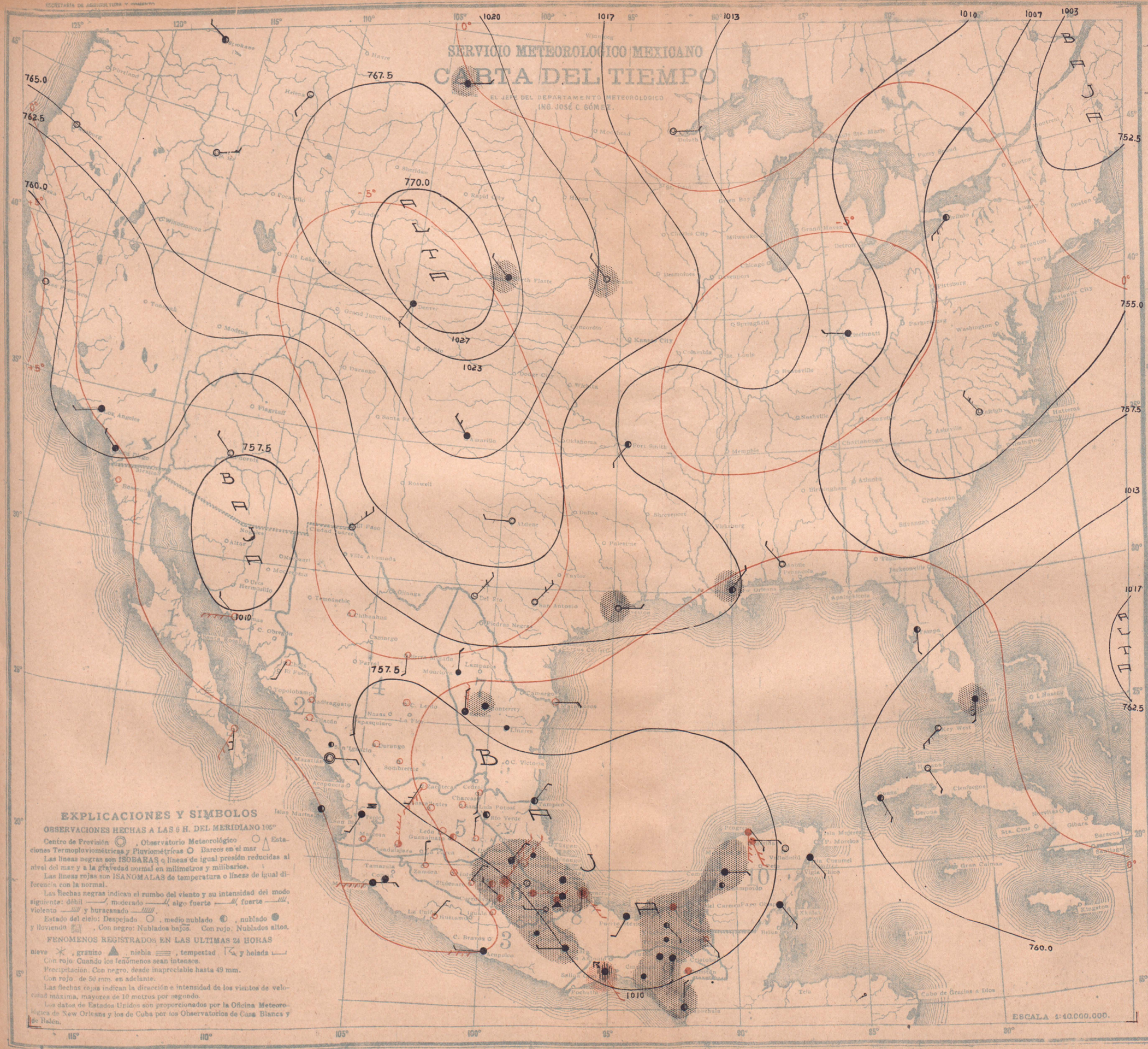

EXPLICACIONES Y SIMBOLOS

OBSERVACIONES HECHAS A LAS 6 H. DEL MERIDIANO 105°

Centro de Previsión ◎, Observatorio Meteorológico ○ Estaciones Termopluviométricas y Pluviométricas ○ Barcos en el mar △

Las líneas negras son ISOBARAS o líneas de igual presión reducidas al nivel del mar y a la gravedad normal en milímetros y milibarios.

Las líneas rojas son ISANOMALAS de temperatura o líneas de igual diferencia con la normal.

Las flechas negras indican el rumbo del viento y su intensidad del modo siguiente: débil, moderado, algo fuerte, fuerte, violento y huracanado.

Estado del cielo: Despejado ○, medio nublado ◐, nublado ● y lloviendo. Con negro: Nublados bajos. Con rojo: Nublados altos.

FENOMENOS REGISTRADOS EN LAS ULTIMAS 24 HORAS

nieve ✳, granizo ▲, niebla, tempestad y helada.

Con rojo: Cuando los fenómenos sean intensos.

Precipitación: Con negro, desde inapreciable hasta 49 mm.

Con rojo: de 50 mm. en adelante.

Las flechas rojas indican la dirección e intensidad de los vientos de velocidad máxima, mayores de 10 metros por segundo.

Los datos de Estados Unidos son proporcionados por la Oficina Meteorológica de New Orleans y los de Cuba por los Observatorios de Casa Blanca y de Belén.

MARTES 21 DE MAYO DE 1935

Regiones.	ESTACIONES.	Presión al nivel del mar.	Temperatura. Ambiente.	Máxima de ayer.	Mínima en últimas 24 h.	Lluvia en 24 h.	Altura del barómetro sobre el nivel del mar.
		+700	°	°	°	mm.	
1	Guaymas	57.6	22	33	21	0	3
	Hermosillo						218
	La Paz	58.2	17	28	16	0	10
	Culiacán	59.0	17	32	17	0	53
2	Islas Marías	57.8	21	29	19	0	4
	Mazatlán	58.4	20	25	20	0	78
	Tepic	57.5	15	29	15	0	918
	Acapulco	58.4	25	29	24	0	3
3	C. Bravos						1381
	Colima	58.0	20	32	18	0	509
	Manzanillo	59.2	21	26	19	0	8
	Oaxaca	57.3	17	24	16	1	1563
4	Ciudad Juárez						1137
	Ciudad Lerdo	56.4	20	34	18	0	1140
	Chihuahua	58.2	12	30	11	0	1423
	Durango	57.5	13	30	12	0	1886
5	Aguascalientes	57.0	13	31	10	0	1879
	Guadalajara	58.2	10	33	10	0	1556
	Guanajuato	57.4	18	31	17	0	2037
	León	57.5	17	33	16	0	1809
	Querétaro						1842
	San Luis Potosí	56.9	19	34	17	0	1877
	Zacatecas	57.2	14	26	14	0	2612
6	Cuernavaca	57.9	18	30	18	0	1538
	Morelia	57.9	16	29	15	0	1922
	Pachuca	57.6	13	24	11	3	2485
	Puebla	57.2	14	25	13	5	2150
	Tacubaya	57.7	15	29	12	Inap	2309
	Tlaxcala	57.0	14	26	13	21	2240
	Toluca	57.9	12	22	11	Inap	2675
7	Ciudad Victoria						317
	Lampazos						317
	Matamoros	58.4	26	35	26	0	12
	Monterrey	57.7	23	32	23	4	528
	Saltillo	57.6	17	28	17	Inap	1609
	Tampico	56.8	26	31	26	0	8
	Córdoba	57.0	21	31	17	4	871
	Frontera	57.4	26	40	22	Inap	2
	Jalapa	57.0	19	27	18	17	1399
	Orizaba	57.2	19	29	17	19	1244
8	Puerto México	56.8	24	39	24	0	14
	Río Verde	57.0	23	34	22	0	987
	Tulancingo	56.9	12	27	11	0	2157
	Tuxpan						
	Veracruz	56.9	27	32	26	Inap	16
9	Comitán	57.9	17	28	14	0	1635
	Salina Cruz	57.4	25	28	24	19	56
	San Cristóbal	58.0	14	21	8	Inap	2118
	Tapachula	59.2	22	33	19	13	168
	Tuxtla Gutiérrez	57.9	25	38	23	0	536
	Campeche	57.2	26	36	25	10	25
10	Cozumel	58.6	28	33	26	0	3
	Maxcanú						
	Mérida	57.8	27	38	26	0	22
	Payo Obispo	58.2	28	30	27	0	4
	Progreso	57.2	28	38	27	0	14
	Valladolid	57.4	28	37	25	0	22

Lluvia en Estaciones Termopluviométricas.

Regiones		mm.	Regiones		mm.
1	Altar	0	4	Nazas	0
	Ensenada	0		Stgo. Papasquiaro	0
	Nacozari			Sombrerete	0
	Navojoa			Tepehuanes	0
	Ures		5	Villa González	
2	Acaponeta			S. José Iturbide	
	Badiraguato	0	6	Jonacatepec	
	Choix	0		Tehuacán	Inap
	Mascota	0		Zamora	0
	San Ignacio	0		Zitácuaro	0
	Topolobampo		7	Linares	0
	Tuxpan, Nay.			Monclova	
3	Huajuapan	25		Huauchinango	4
	Huetamo		8	Teapa	40
	Iguala	0		Tenosique	Inap
	Tamazula			Villahermosa	5
	Unión	0	9	Cintalapa	
4	Camargo, Chih.			Matías Romero	
	Charcas	0		Tonalá	5
	La Flor		10	Champotón	36

Situación General:

Persiste el anticiclón en el centro de EE. UU. El aire frío avanza con lentitud hacia el Sur y Sureste. Se esperan lluvias generales en la Vertiente del Golfo de México y parte oriental de la Mesa Central.

Pronóstico del tiempo para mañana.

REGION 1
- Ascenso de temperatura.
- Cielo despejado.
- No habrá lluvias.
- Vientos moderados del Noroeste.

REGION 2
- Ascenso de temperatura.
- Cielo medio nublado.
- No habrá lluvias.
- Vientos moderados del Noroeste.

REGION 3
- No habrá cambio de temperatura.
- Cielo medio nublado.
- Lluvias aisladas.

REGION 4
- Descenso de temperatura.
- Cielo despejado.
- No habrá lluvias.

REGION 5
- Descenso de temperatura.
- Cielo medio nublado.
- Lluvias aisladas.

REGION 6
- Descenso de temperatura.
- Cielo medio nublado.
- Lluvias generales.

REGION 7
- Descenso de temperatura.
- Cielo nublado.
- Lluvias generales.
- Vientos moderados del Noreste.

REGION 8
- Descenso de temperatura.
- Cielo nublado.
- Lluvias generales.
- Vientos moderados o algo fuertes del Norte.

REGION 9
- No habrá cambio de temperatura.
- Cielo nublado.
- Lluvias generales.
- Vientos moderados o algo fuertes del Norte.

REGION 10
- No habrá cambio de temperatura.
- Cielo nublado.
- Lluvias generales.
- Vientos moderados del Sur.

ZINCOGRAFIA DE LA DIRECCION DE GEOGRAFIA METEOROLOGIA E HIDROLOGIA

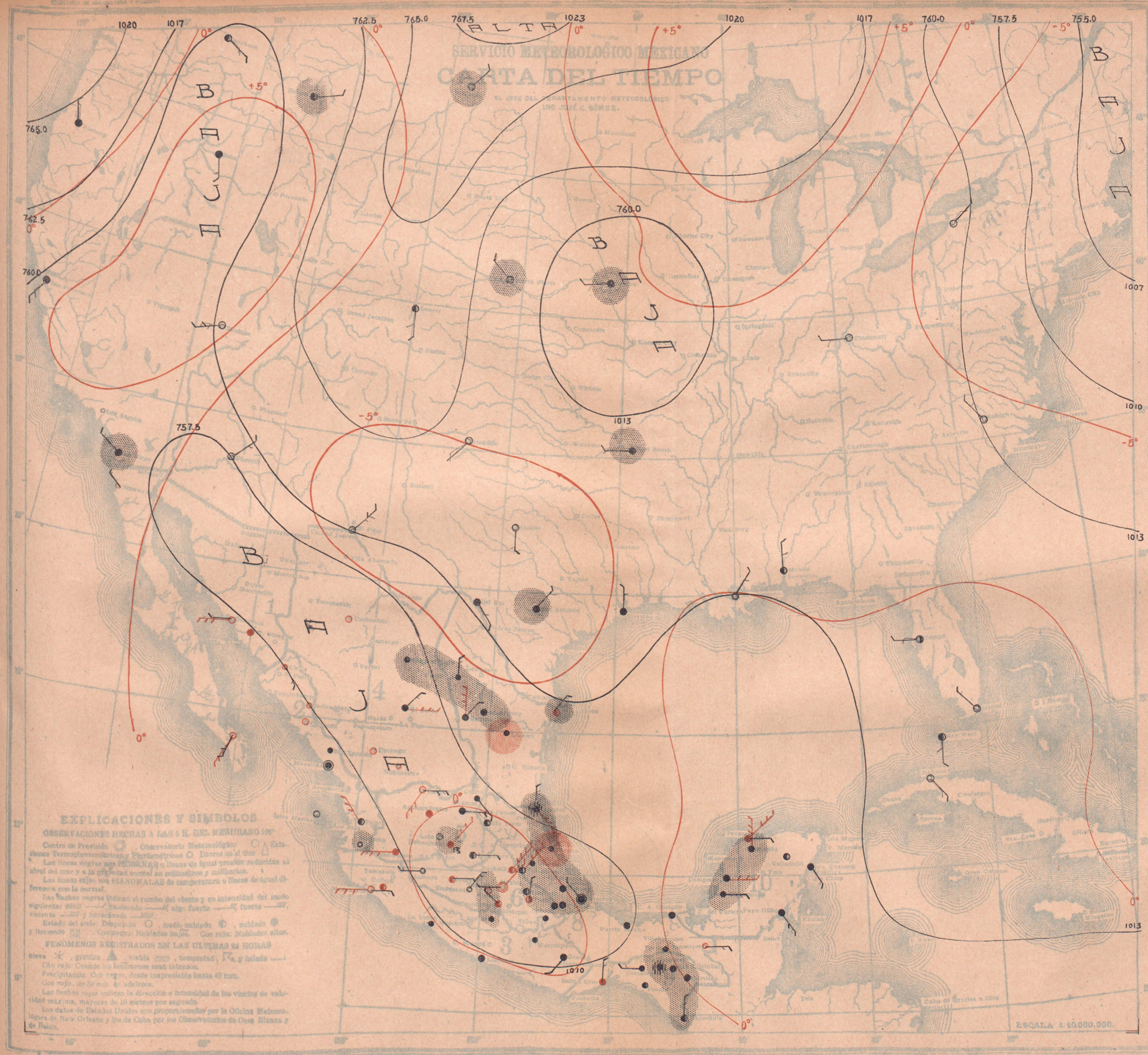

MIERCOLES 22 DE MAYO DE 1935

Regiones.	ESTACIONES.	Presión al nivel del mar. +700	Temperatura. Ambiente. °	Máxima de ayer. °	Mínima en últimas 24 h. °	Lluvia en 24 h. mm.	Altura del horóscopo al nivel del mar.
1	Guaymas	57.4	19	34	19	0	3
	Hermosillo						218
	La Paz	58.4	16	30	15	0	10
	Culiacán	58.4	18	32	18	0	53
2	Islas Marías	57.6	20	29	19	0	4
	Mazatlán	58.2	23	26	22	0	78
	Tepic	58.0	11	28	11	0	918
	Acapulco	58.6	25		24	0	8
3	C. Bravos						1381
	Colima	58.6	16	32	15	0	509
	Manzanillo	59.2	19	26	18	0	8
	Oaxaca	57.5	18	29	17	0	1563
4	Ciudad Juárez						1137
	Ciudad Lerdo	57.0	20	35	19	0	1140
	Chihuahua	56.2	15	30	14	0	1423
	Durango	57.0	13	31	11	0	1886
5	Aguascalientes	57.0	16	34	15	0	1879
	Guadalajara	57.0	11	33	11	0	1556
	Guanajuato	57.0	17	29	16	10	2037
	León	56.8	19	34	17	0	1809
	Querétaro	57.0	19	32	17	0	1843
	San Luis Potosí	57.0	17	31	16	0	1877
	Zacatecas	56.5	13	24	13	0	2612
6	Cuernavaca	57.0	20	30	19	1	1538
	Morelia	57.0	18	30	18	0	1922
	Pachuca	57.0	14	22	12	0	2485
	Puebla	57.0	13	25	12	Inap	2150
	Tacubaya	57.0	15	28	14	0	2309
	Tlaxcala	57.0	14	23	13	1	2240
	Toluca	57.0	11	22	10	Inap	2675
7	Ciudad Victoria						317
	Lampazos						317
	Matamoros	59.6	23	33	22	5	12
	Monterrey	60.6	20	29	20	15	528
	Saltillo	59.0	15	26	14	0	1609
	Tampico	57.6	24	30	24	Inap	8
8	Córdoba	57.0	21	30	17	Inap	871
	Frontera	58.0	26	39	22	0	2
	Jalapa	57.2	17	25	17	5	1399
	Orizaba	57.0	19	26	18	2	1244
	Puerto México	57.4	24	35	24	0	14
	Río Verde	57.0	22	34	21	0	987
	Tulancingo	57.0	15	26	14	0	2157
	Tuxpan						
	Veracruz	57.5	25	30	24	1	16
	Comitán	58.0	16	29	13	4	1635
9	Salina Cruz	57.6	25	28	24	2	56
	San Cristóbal	58.0	18	22	18	17	2118
	Tapachula	58.2	23	33	19	1	168
	Tuxtla Gutiérrez	58.0	23	33	22	11	536
10	Campeche	58.2	26	30	25	4	25
	Cozumel	60.0	29	33	26	0	3
	Maxcanú						
	Mérida	59.2	27	36	26	8	22
	Payo Obispo	59.2	28	30	27	0	4
	Progreso	59.0	27	33	27	0	4
	Valladolid	57.9	24	38	25	0	2

Lluvia en Estaciones Termopluviométricas.

Regiones		mm.	Regiones		mm.
1	Altar		4	Nazas	0
	Ensenada	0		Stgo. Papasquiaro	
	Nacozari			Sombrerete	0
	Navojoa			Tepehuanes	0
	Ures			Villa González	
2	Acaponeta		5	S. José Iturbide	
	Badiraguato	0	6	Jonacatepec	
	Choix	0		Tehuacán	0
	Mascota	Inap		Zamora	0
	San Ignacio	0	7	Zitácuaro	0
	Topolobampo			Linares	51
	Tuxpan, Nay.			Monclova	3
3	Huajuapan	0	8	Huauchinango	9
	Huetamo			Teapa	12
	Iguala	1		Tenosique	0
	Tamazula			Villahermosa	
	Unión	0	9	Cintalapa	0
4	Camargo, Chih.			Matías Romero	
	Charcas	0	10	Tonalá	0
	La Flor			Champotón	4

Situación General:

La presión está ascendiendo en el Golfo de México, lo que producirá nublados y lluvias en los estados del mismo y en parte de la Altiplanicie acompañadas de vientos boreales.

Pronóstico del tiempo para mañana.

REGION 1
No habrá cambio de temperatura.
Cielo despejado.
No habrá lluvias.
Vientos moderados del Oeste.

REGION 2
No habrá cambio de temperatura.
Cielo despejado.
No habrá lluvias.
Vientos moderados del Oeste.

REGION 3
No habrá cambio de temperatura.
Cielo medio nublado.
No habrá lluvias.
Vientos moderados del Oeste.

REGION 4
No habrá cambio de temperatura.
Cielo medio nublado.
No habrá lluvias.

REGION 5
No habrá cambio de temperatura.
Cielo medio nublado.
Lluvias aisladas.

REGION 6
No habrá cambio de temperatura.
Cielo medio nublado.
Lluvias aisladas.

REGION 7
No habrá cambio de temperatura.
Cielo nublado.
Lluvias generales.
Vientos moderados del Norte.

REGION 8
Descenso de temperatura.
Cielo nublado.
Lluvias generales.
Vientos moderados del Norte.

REGION 9
No habrá cambio de temperatura.
Cielo nublado.
Lluvias generales.
Vientos moderados del Norte.

REGION 10
No habrá cambio de temperatura.
Cielo nublado.
Lluvias aisladas.
Vientos moderados del Norte.

DIRECCION DE GEOGRAFIA METEOROLOGIA E HIDROLOGIA

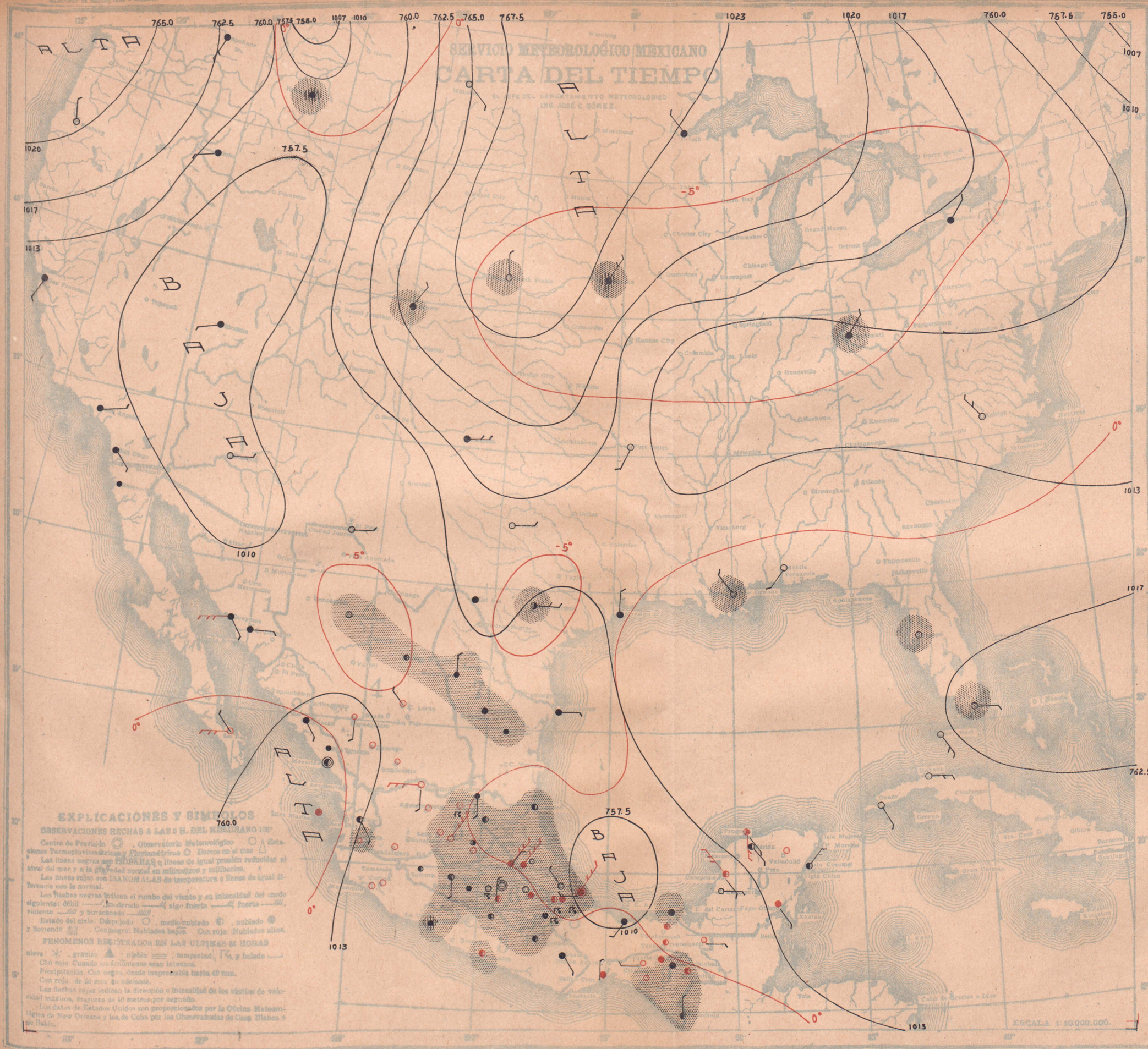

JUEVES 23 DE MAYO DE 1935

Regiones	ESTACIONES.	Presión al nivel del mar.	Temperatura. Ambiente.	Máxima de ayer.	Mínima en últimas 24 h.	Lluvia en 24 h.	Altura del barómetro sobre el nivel del mar.
		+700	°	°	°	mm.	
1	Guaymas	50.6	22	33	21	0	3
	Hermosillo						218
	La Paz	58.8	17		16	0	10
2	Culiacán	60.4	19	31	18	0	53
	Islas Marías	60 2	21	28	19	0	4
	Mazatlán	60 2	24	27	22	0	78
	Tepic	59.5	16	27	15	0	918
	Acapulco	59.0	23	49	22	1	2
3	C. Bravos						1381
	Colima	59.2	19	32	18	0	509
	Manzanillo	59 8	21	29	20	0	8
	Oaxaca	58.5	17	32	16	0	1563
4	Ciudad Juárez						1137
	Ciudad Lerdo	58.0	19		18	0	1140
	Chihuahua	57.8	13	29	12	Inap	1423
	Durango	60.0	13	31	11	0	1886
	Aguascalientes	58.3	16	34	10	0	1879
	Guadalajara	59.8	13	33	12	0	1556
5	Guanajuato	58.4	15	30	14	Inap	2037
	León	58.6	16	33	14	Inap	1809
	Querétaro	58.4	16	32	14	10	1842
	San Luis Potosí	58.4	16	30	14	Inap	1877
	Zacatecas	58.4	14	23	14	0	2612
	Cuernavaca	58 3	19	33	18	Inap	1538
6	Morelia	59.0	16	27	16	13	1922
	Pachuca	58.3	13	22	11	0	2485
	Puebla	58.1	14	23	13	1	2150
	Tacubaya	58.5	13	27	11	Inap	2309
	Tlaxcala	58 1	15	23	14	9	2240
	Toluca	58.7	12	26	10	32	2875
7	Ciudad Victoria						317
	Lampazos						317
	Matamoros	59.0	25	31	24	0	12
	Monterrey	58.9	21	29	21	Inap	528
	Saltillo						1609
8	Tampico	58.0	25	30	24	4	8
	Córdoba	57.7	19	28	15	26	871
	Frontera	58 2	24	39	21	0	2
	Jalapa	57.7	18	26	16	2	1399
	Orizaba	57.9	17	25	15	47	1244
	Puerto México	57 6	26	34	25	0	14
	Río Verde						987
	Tulancingo	58.7	14	25	13	0	2157
	Tuxpan	58 3	23		21	0	
	Veracruz	57.5	25	29	24	1	16
	Comitán	58.3	17	26	14	1	1635
9	Salina Cruz	58.2	25	29	25	0	56
	San Cristóbal	58.3	12	31	7	2	2118
	Tapachula	58 4	24	33	19	9	168
	Tuxtla Gutiérrez	58.3	24	30	23	0	536
	Campeche	59 2	25	33	23	Inap	25
10	Cozumel	61.2	29	33	23	0	3
	Maxcanú						
	Mérida	60 4	26	27	24	0	22
	Payo Obispo	60 2	28	30	26	0	4
	Progreso	60.2	26	33	25	0	4
	Valladolid	61.0	25	38	24	0	22

Lluvia en Estaciones Termopluviométricas.

Regiones	Estaciones	mm.
1	Altar	0
	Ensenada	0
	Nacozari	
	Navojoa	
	Ures	
2	Acaponeta	
	Badiraguato	
	Choix	
	Mascota	Inap
	San Ignacio	0
	Topolobampo	
	Tuxpan, Nay.	
3	Huajuapan	5
	Huetamo	
	Iguala	5
	Tamazula	
	Unión	1
4	Camargo, Chih.	
	Charcas	0
	La Flor	
4	Nazas	
	Stgo. Papasquiaro	0
	Sombrerete	0
	Tepehuanes	0
5	Villa González	
	S. José Iturbide	3
6	Jonacatepec	
	Tehuacán	13
	Zamora	0
	Zitácuaro	Inap
7	Linares	2
8	Monclova	
	Huauchinango	0
	Teapa	0
	Tenosique	0
	Villahermosa	
9	Cintalapa	0
	Matías Romero	
	Tonalá	Inap
10	Champotón	0

Situación General:

El anticiclón del centro de EE. UU. se ha reforzado ligeramente. Continúa la situación barométrica propicia para la lluvia en la Mesa Central y Vertiente del Golfo de México.

Pronóstico del tiempo para mañana.

REGION 1
No habrá cambio de temperatura.
Cielo medio nublado.
Lluvias aisladas.
Vientos moderados del Oeste.

REGION 2
No habrá cambio de temperatura.
Cielo medio nublado.
Lluvias aisladas.
Vientos moderados del Oeste.

REGION 3
No habrá cambio de temperatura.
Cielo medio nublado.
Lluvias aisladas.
Vientos moderados del Oeste.

REGION 4
No habrá cambio de temperatura.
Cielo medio nublado.
Lluvias aisladas.

REGION 5
No habrá cambio de temperatura.
Cielo medio nublado.
Lluvias generales.

REGION 6
No habrá cambio de temperatura.
Cielo medio nublado.
Lluvias generales.

REGION 7
Descenso de temperatura.
Cielo nublado.
Lluvias generales.
Vientos moderados del Noreste.

REGION 8
Descenso de temperatura.
Cielo nublado.
Lluvias generales.
Vientos moderados o algo fuertes del Norte.

REGION 9
No habrá cambio de temperatura.
Cielo nublado.
Lluvias generales.
Vientos moderados del Norte.

REGION 10
Descenso de temperatura.
Cielo medio nublado.
Lluvias aisladas.
Vientos moderados del Noreste.

TIPOGRAFIA DE LA DIRECCION DE GEOGRAFIA METEOROLOGIA E HIDROLOGIA

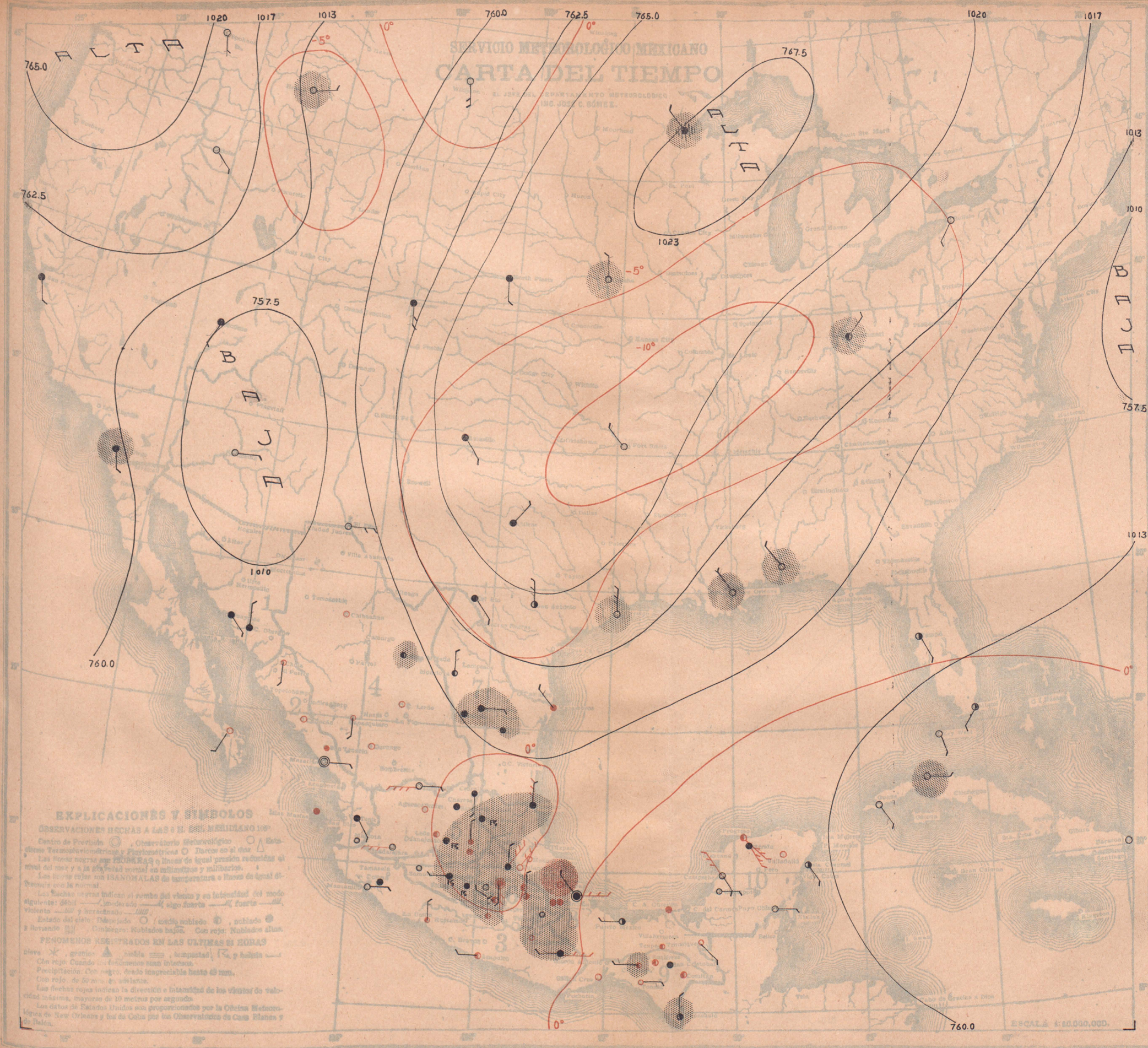

VIERNES 24 DE MAYO DE 1935

Regiones.	ESTACIONES.	Presión al nivel del mar.	Temperatura. Ambiente.	Máxima de ayer.	Mínima en últimas 24 h.	Lluvia en 24 h.	Altura del barómetro sobre el nivel del mar.
		+700	°	°	°	mm.	
1	Guaymas	59.6	20	30	20	0	3
	Hermosillo						213
	La Paz	57.8	17	28	16	0	10
2	Culiacán	59.6	20	33	19	0	53
	Islas Marías	58.8	24	30	21	0	4
	Mazatlán	59.8	21	27	20	0	78
	Tepic	59.7	14	30	14	0	918
	Acapulco	58.6	25		23	0	3
3	C. Bravos						1381
	Colima	59.0	21	35	19	0	509
	Manzanillo	60.0	22	26	20	0	8
	Oaxaca	58.0	16	33	15	1	1563
4	Ciudad Juárez						1137
	Ciudad Lerdo	59.2	20	33	19	0	1140
	Chihuahua	57.6	19	30	18	0	1423
	Durango	59.4	14	31	12	0	1886
	Aguascalientes	59.5	16	31	15	0	1879
	Guadalajara	59.2	14	32	13	0	1556
5	Guanajuato	59.4	18	30	17	Inap	2037
	León	59.3	17	32	14	0	1809
	Querétaro	59.1	14	32	13	3	1849
	San Luis Potosí	59.2	18	33	17	0	1877
	Zacatecas	59.3	12	24	12	0	2612
6	Cuernavaca	59.2	18	28	17	14	1538
	Morelia	58.8	16	27	14	29	1923
	Pachuca	59.2	12	22	10	22	2485
	Puebla	59.0	14	24	14	Inap	2150
	Tacubaya	59.9	13	28	11	18	2309
	Tlaxcala	58.9	14	23	13	1	2240
	Toluca	59.3	11	19	11	15	2675
7	Ciudad Victoria						317
	Lampazos						317
	Matamoros						12
	Monterrey	61.6	20	26	20	17	528
	Saltillo	60.0	16	24	15	0	1609
	Tampico	58.8	27	30	26	Inap	8
8	Córdoba	58.7	19	30	16	0	871
	Frontera	58.0	25	41	22	0	2
	Jalapa	58.6	17	27	16	50	1399
	Orizaba	58.6	18	24	15	26	1244
	Puerto México	57.8	26	39	26	0	14
	Río Verde	59.2	20	32	19	9	987
	Tulancingo	59.3	14	27	14	0	2157
9	Tuxpan						
	Veracruz	58.5	26	31	25	0	16
	Comitán	58.2	14	27	11	0	1635
	Salina Cruz	57.4	27	23	26	0	56
	San Cristóbal	58.4	8	30	5	0	2118
	Tapachula	58.4	24	33	19	12	168
	Tuxtla Gutiérrez	58.1	25	34	23	0	536
10	Campeche	58.4	25	33	25	0	25
	Cozumel	60.0	28	34	22	0	3
	Maxcanú						
	Mérida	59.6	26	37	25	0	22
	Payo Obispo	59.8	28	30	26	0	4
	Progreso	59.6	26	35	25	0	14
	Valladolid	58.4	25	38	24	0	22

Lluvia en Estaciones Termopluviométricas.

Regiones	Estaciones	mm.	Regiones	Estaciones	mm.
1	Altar	0	4	Nazas	0
	Ensenada	0		Stgo. Papasquiaro	0
	Nacozari			Sombrerete	
	Navojoa			Tepehuanes	0
	Ures			Villa González	
2	Acaponeta		5	S. José Iturbide	Inap
	Badiraguato	0	6	Jonacatepec	
	Choix	0		Tehuacán	0
	Mascota	0		Zamora	0
	San Ignacio	0	7	Zitácuaro	2
	Topolobampo			Linares	13
	Tuxpan, Nay.			Monclova	0
3	Huajuapan	11		Huauchinango	15
	Huetamo		8	Teapa	0
	Iguala	0		Tenosique	0
	Tamazula			Villahermosa	
	Unión	0	9	Cintalapa	40
4	Camargo, Chih.			Matías Romero	
	Charcas	0		Tonalá	0
	La Flor		10	Champotón	0

Situación General:

El persistente anticiclón situado en el centro de EE. UU. hace esperar aumento de nublados y lluvia en la región media y Oriental del país. Soplarán vientos moderados o algo fuertes boreales en el Golfo de México.

Pronóstico del tiempo para mañana.

REGION 1
- Ascenso de temperatura.
- Cielo medio nublado.
- No habrá lluvias.
- Vientos moderados del Oeste.

REGION 2
- Ascenso de temperatura.
- Cielo medio nublado.
- No habrá lluvias.
- Vientos moderados del Oeste.

REGION 3
- No habrá cambio de temperatura.
- Cielo medio nublado.
- Lluvias aisladas.
- Vientos débiles del Oeste.

REGION 4
- No habrá cambio de temperatura.
- Cielo medio nublado.
- No habrá lluvias.

REGION 5
- Descenso de temperatura.
- Cielo medio nublado.
- Lluvias generales.

REGION 6
- Descenso de temperatura.
- Cielo nublado.
- Lluvias generales.

REGION 7
- Descenso de temperatura.
- Cielo nublado.
- Lluvias generales.
- Vientos moderados del Noreste.

REGION 8
- Descenso de temperatura.
- Cielo nublado.
- Lluvias generales.
- Vientos moderados o algo fuertes del Norte.

REGION 9
- No habrá cambio de temperatura.
- Cielo nublado.
- Lluvias aisladas.
- Vientos moderados o algo fuertes del Norte.

REGION 10
- Descenso de temperatura.
- Cielo medio nublado.
- Lluvias aisladas.
- Vientos moderados del Norte.

SECRETARIA DE AGRICULTURA Y FOMENTO

DIRECCION DE GEOGRAFIA METEOROLOGIA E HIDROLOGIA

SABADO 25 DE MAYO DE 1935

Regiones	ESTACIONES.	Presión al nivel del mar.	Temperatura. Ambiente.	Máxima de ayer.	Mínima en 24 horas.	Lluvia en 24 h.	Altura del barómetro sobre el nivel del mar.
		+700	°	°	°	mm.	
1	Guaymas	59.6	20	31	20	0	3
	Hermosillo						218
	La Paz	59.0	18	27	17	0	10
2	Culiacán	60.8	20	33	19	0	53
	Islas Marías	60.4	23	29	22	0	4
	Mazatlán	60.4	23	27	23	0	78
	Tepic	60.3	13	30	13	0	918
	Acapulco	57.6	25	32	25	0	3
3	C. Bravos						1331
	Colima	59.4	19	25	18	0	509
	Manzanillo	59.4	22	28	21	0	8
	Oaxaca	58.3	17	30	16	0	1563
4	Ciudad Juárez						1137
	Ciudad Lerdo	59.8	17	32	16	5	1140
	Chihuahua	59.8	15	31	14	Inap	1423
	Durango	60.3	15	31	14	0	1886
	Aguascalientes						1879
5	Guadalajara	60.3	16	33	15	0	1556
	Guanajuato	60.0	15	27	14	3	2037
	León	60.3	17	31	15	Inap	1809
	Querétaro	60.0	15	28	14	0	1842
	San Luis Potosí	60.2	13	27	15	0	1877
	Zacatecas	60.2	12	24	11	Inap	2612
6	Cuernavaca	60.2	18	26	17	Inap	1528
	Morelia	60.1	16	25	15	21	1933
	Pachuca	60.1	11	19	10	8	2485
	Puebla	60.2	14	25	12	2	2150
	Tacubaya	60.0	13	24	11	1	2309
	Tlaxcala	60.2	13	22	12	11	2240
	Toluca	60.0	11	19	10	6	2675
7	Ciudad Victoria						317
	Lampazos						317
	Matamoros	62.8	21	30	21	0	12
	Monterrey	61.4	20	26	20	5	528
	Saltillo	60.8	16	23	14	0	1609
	Tampico	61.6	24	28	23	32	8
8	Córdoba	60.6	20	30	17	2	871
	Frontera	60.2	24	39	19	90	2
	Jalapa	60.5	17	34	16	9	1399
	Orizaba	59.8	19	25	18	26	1244
	Puerto México	59.0	27	32	25	3	14
	Río Verde	60.9	20	25	19	Inap	987
	Tulancingo	60.8	12	23	11	3	2157
9	Tuxpan						
	Veracruz	59.4	27	23	25	Inap	16
	Comitán	59.0	16	29	11	14	1635
	Salina Cruz	57.8	26	31	24	23	56
	San Cristóbal	59.2	14	23	9	2	2118
	Tapachula	58.6	23	32	19	85	168
	Tuxtla Gutiérrez	58.2	23	33	21	3	536
10	Campeche	59.8	26	30	25	0	25
	Cozumel	61.0	27	35	21	0	3
	Maxcanú						
	Mérida	60.8	27	36	24	0	22
	Payo Obispo	60.8	27	30	26	0	4
	Progreso	60.4	26	32	26	0	34
	Valladolid	59.4	25	40	24	0	22

Lluvia en Estaciones Termopluviométricas.

Regiones	Estaciones	mm.
1	Altar	0
	Ensenada	
	Nacozari	
	Navojoa	
	Ures	
2	Acaponeta	
	Badiraguato	0
	Choix	0
	Mascota	0
	San Ignacio	0
	Topolobampo	
	Tuxpan, Nay.	
3	Huajuapan	0
	Huetamo	
	Iguala	8
	Tamazulá	
	Unión	16
4	Camargo, Chih.	
	Charcas	11
	La Flor	
	Nazas	
	Stgo. Papasquiaro	0
	Sombrerete	0
	Tepehuanes	0
	Villa González	
5	S. José Iturbide	Inap
6	Jonacatepec	
	Tehuacán	0
	Zamora	Inap
7	Zitácuaro	1
	Linares	3
	Monclova	0
	Huauchinango	4
8	Teapa	91
	Tenosique	
	Villahermosa	
9	Cintalapa	45
	Matías Romero	
10	Tonalá	4
	Champotón	0

Situación General:

El anticiclón situado en la región Media de EE. UU. se desaloja lentamente hacia el Este, provocando vientos boreales en el Golfo de México, los que han favorecido la abundancia de las precipitaciones en Tehuantepec y porción Media del país.

Pronóstico del tiempo para mañana.

REGION 1
Ascenso de temperatura.
Cielo medio nublado.
No habrá lluvias.
Vientos moderados del Oeste.

REGION 2
Ascenso de temperatura.
Cielo medio nublado.
Lluvias aisladas.
Vientos moderados del Oeste.

REGION 3
No habrá cambio de temperatura.
Cielo nublado.
Lluvias aisladas.
Vientos débiles del Oeste.

REGION 4
No habrá cambio de temperatura.
Cielo medio nublado.
Lluvias aisladas.

REGION 5
No habrá cambio de temperatura.
Cielo nublado.
Lluvias generales.

REGION 6
No habrá cambio de temperatura.
Cielo nublado.
Lluvias generales.

REGION 7
Ascenso de temperatura.
Cielo medio nublado.
Lluvias aisladas.
Vientos moderados del Este.

REGION 8
No habrá cambio de temperatura.
Cielo nublado.
Lluvias generales.
Vientos moderados o algo fuertes del Norte.

REGION 9
No habrá cambio de temperatura.
Cielo nublado.
Lluvias generales.
Vientos moderados o algo fuertes del Norte.

REGION 10
Descenso de temperatura.
Cielo nublado.
Lluvias generales.
Vientos moderados del Norte.

TIPOGRAFIA DE LA DIRECCION DE GEOGRAFIA METEOROLOGIA E HIDROLOGIA

SECRETARIA DE COMUNICACIONES Y OBRAS PUBLICAS

DIRECCION DE GEOGRAFIA, METEOROLOGIA E HIDROLOGIA

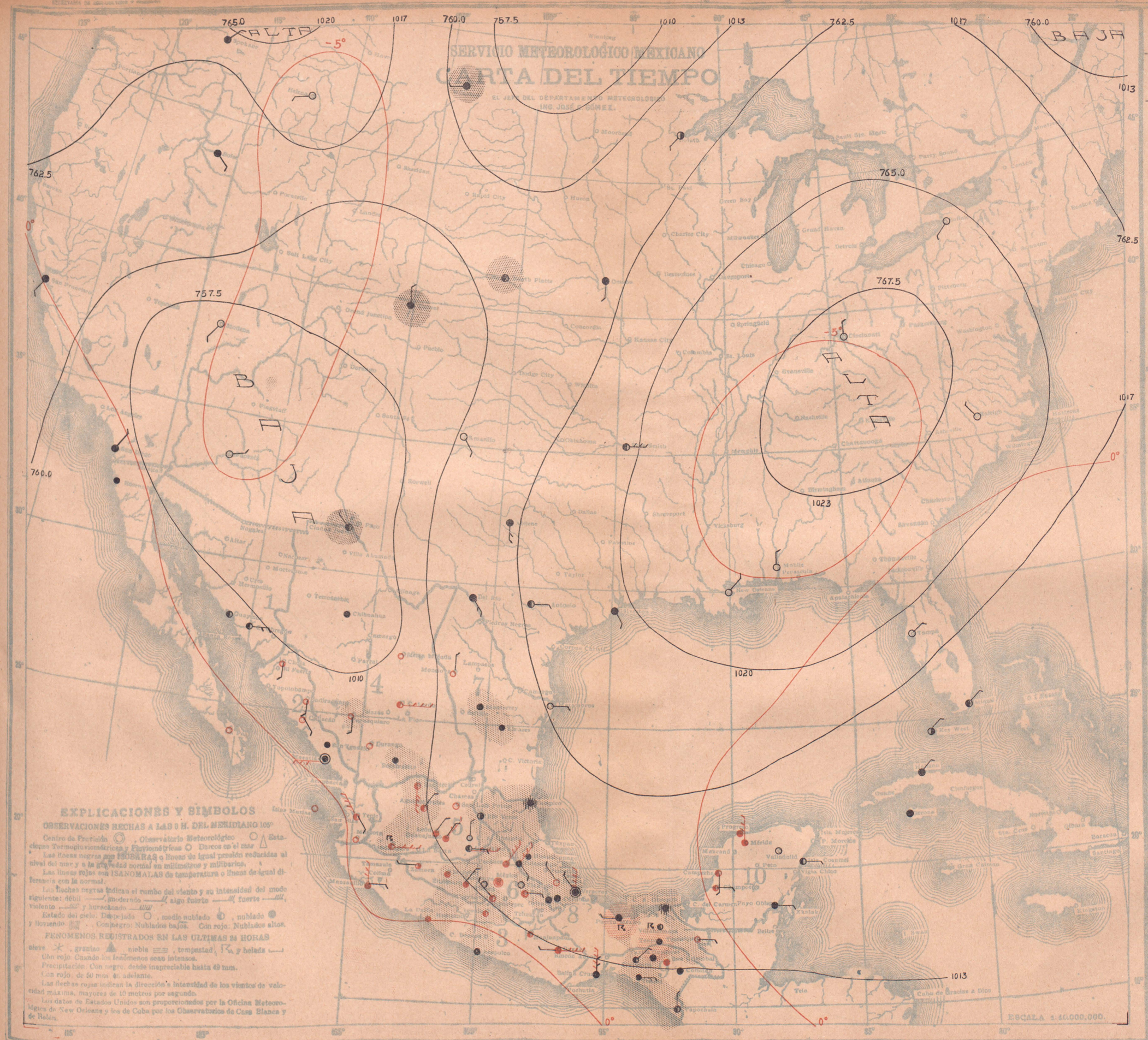

DOMINGO 26 DE MAYO DE 1935

Regiones.	ESTACIONES.	Presión al nivel del mar.	Temperatura. Ambiente	Máxima de ayer.	Mínima en últimas 24 h.	Lluvia en 24 h.	Altura del barómetro sobre el nivel del mar.
		+700	°	°	°	mm.	
1	Guaymas	58.8	22	30	22	0	3
	Hermosillo						218
	La Paz	60.2	18	30	17	0	10
2	Culiacán	60.0	22	34	21	0	53
	Islas Marías	59.0	25	30	20	0	4
	Mazatlán	59.8	23	26	22	0	78
	Tepic	59.9	19	32	14	0	918
	Acapulco	59.4	28	32	26	Inap	8
3	C. Bravos						1381
	Colima						509
	Manzanillo	59.4	22	26	21	0	8
	Oaxaca	59.9	14	27	13	0	1563
4	Ciudad Juárez						1137
	Ciudad Lerdo	58.0	18	32	17	0	1140
	Chihuahua	57.4	17	32	16	0	1423
	Durango	58.9	15	31	13	0	1886
	Aguascalientes	59.6	17	32	14	1	1879
	Guadalajara	59.6	15	32	14	Inap	1556
5	Guanajuato	60.0	16	24	15	0	2037
	León	60.3	16	30	14	0	1809
	Querétaro	58.0	15	26	13	0	1842
	San Luis Potosí	60.5	15	26	14	0	1877
	Zacatecas	60.0	13	22	11	Inap	2612
6	Cuernavaca	60.0	19	26	18	7	1538
	Morelia	60.0	16	24	15	0	1922
	Pachuca	60.6	11	18	9	0	2485
	Puebla	60.4	14	25	13	0	2150
	Tacubaya						2309
	Tlaxcala	60.5	12	20	11	Inap	2240
	Toluca	60.3	11	18	10	Inap	2675
7	Ciudad Victoria						317
	Lampazos						317
	Matamoros	62.4	22	31	21	0	12
	Monterrey	60.5	20	23	20	1	528
	Saltillo						1609
	Tampico	61.2	25	28	24	7	8
8	Córdoba	60.6	19	27	16	Inap	871
	Frontera	60.8	23	32	20	10	3
	Jalapa	60.9	16	23	15	3	1399
	Orizaba	60.6	17	22	14	9	1244
	Puerto México	60.6	22	29	21	95	14
	Río Verde	60.6	19	27	18	Inap	987
	Tulancingo	60.8	13	23	12	Inap	2157
	Tuxpan						
	Veracruz	60.2	25	27	24	20	16
9	Comitán	59.9	16	29	11	0	1685
	Salina Cruz	58.8	25	28	24	0	56
	San Cristóbal	59.6	10	28	4	0	2118
	Tapachula	59.4	23	32	18	2	168
	Tuxtla Gutiérrez	59.1	21	29	20	15	536
10	Campeche	60.6	25	30	25	0	25
	Cozumel	61.4	28	35	22	0	3
	Maxcanú						
	Mérida	61.6	27	35	25	0	22
	Payo Obispo	61.2	28	31	26	0	4
	Progreso	61.6	26	32	24	0	14
	Valladolid	60.6	25	39	24	0	22

Lluvia en Estaciones Termopluviométricas.

Regiones	Estaciones	mm.	Regiones	Estaciones	mm.
1	Altar	0	4	Nazas	0
	Ensenada	0		Stgo. Papasquiaro	0
	Nacozari			Sombrerete	Inap
	Navojoa			Tepehuanes	
	Ures			Villa González	
2	Acaponeta		5	S. José Iturbide	
	Badiraguato	0	6	Jonacatepec	
	Choix	0		Tehuacán	
	Mascota	0		Zamora	0
	San Ignacio	0		Zitácuaro	3
	Topolobampo		7	Linares	15
	Tuxpan, Nay.			Monclova	0
3	Huajuápan	0		Huauchinango	3
	Huetamo		8	Teapa	20
	Iguala	1		Tenosique	12
	Tamazula			Villahermosa	6
	Unión	Inap	9	Cintalapa	35
4	Camargo, Chih.			Matías Romero	
	Charcas			Tonalá	30
	La Flor		10	Champotón	0

Situación General:

Un anticiclón cubre la región oriental de EE. UU. Una depresión moderada principia a invadir la parte NW. del país. Las lluvias disminuirán ligeramente en la Vertiente del Golfo de México y en la Altiplanicie.

Pronóstico del tiempo para mañana.

REGION 1
Descenso de temperatura.
Cielo despejado.
No habrá lluvias.
Vientos moderados del Oeste.

REGION 2
No habrá cambio de temperatura.
Cielo medio nublado.
No habrá lluvias.
Vientos moderados del Oeste.

REGION 3
No habrá cambio de temperatura.
Cielo medio nublado.
Lluvias aisladas.
Vientos moderados del Oeste.

REGION 4
Ascenso de temperatura.
Cielo medio nublado.
Lluvias aisladas.

REGION 5
Ascenso de temperatura.
Cielo medio nublado.
Lluvias aisladas.

REGION 6
Ascenso de temperatura.
Cielo medio nublado.
Lluvias aisladas.

REGION 7
Ascenso de temperatura.
Cielo medio nublado.
Lluvias aisladas.
Vientos moderados del Sureste.

REGION 8
Ascenso de temperatura.
Cielo medio nublado.
Lluvias aisladas.
Vientos moderados del Este.

REGION 9
No habrá cambio de temperatura.
Cielo nublado.
Lluvias aisladas.
Vientos moderados del Norte.

REGION 10
No habrá cambio de temperatura.
Cielo medio nublado.
Lluvias aisladas.
Vientos moderados del Noreste.

EDICIONES DE LA DIRECCION DE GEOGRAFIA METEOROLOGIA E HIDROLOGIA

SECRETARIA DE AGRICULTURA Y FOMENTO

DIRECCION DE GEOGRAFIA METEOROLOGIA E HIDROLOGIA

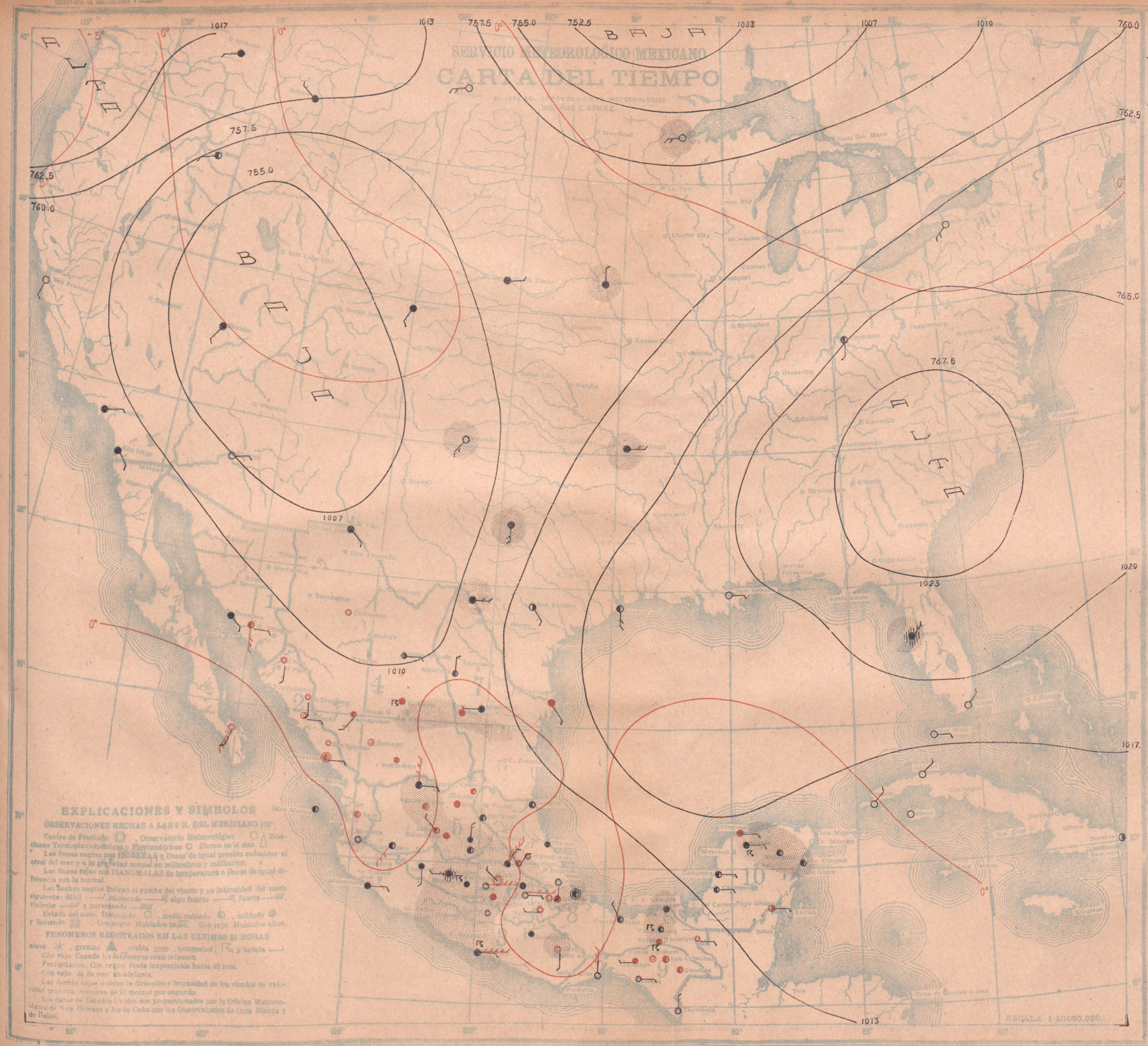

LUNES 27 DE MAYO DE 1935

Regiones.	ESTACIONES.	Presión al nivel del mar.	Temperatura. Ambiente.	Máxima de ayer.	Mínima en últimas 24 h.	Lluvia en 24 h.	Altura del barómetro sobre el nivel del mar.
		+700	°	°	°	mm.	
1	Guaymas	58.8	28	30	22	0	3
	Hermosillo						218
	La Paz	59.6	18	31	16	6	10
2	Culiacán	59.6	21	33	20	0	53
	Islas Marías	59.2	22	30	21	0	4
	Mazatlán	59.6	22	26	21	0	78
	Tepic	59.3	16		16	0	918
3	Acapulco						3
	C. Bravos						1381
	Colima						509
	Manzanillo	58.6	25	28	23	0	8
	Oaxaca	58.5	15	28	14	1	1563
4	Ciudad Juárez						1137
	Ciudad Lerdo	58.0	18	35	17	0	1140
	Chihuahua	56.0	18	33	17	0	1423
	Durango	58.3	16	32	14	0	1886
	Aguascalientes	59.2	18	33	16	Inap	1879
	Guadalajara	58.9	14	31	13	0	1558
	Guanajuato	60.0	17	28	15	Inap	2037
5	León	59.5	16	30	15	0	1809
	Querétaro	59.6	17	30	14	0	1842
	San Luis Potosí						1877
	Zacatecas	59.0	12	23	12	Inap	2612
6	Cuernavaca	59.0	19	28	14	5	1538
	Morelia	59.5	15	23	14	9	1922
	Pachuca	59.7	13	21	11	0	2435
	Puebla	59.7	14	26	13	0	2150
	Tacubaya						2309
	Tlaxcala	59.5	14	26	13	6	2240
	Toluca	59.5	11	18	10	3	2675
7	Ciudad Victoria						317
	Lampazos						317
	Matamoros	60.8	25	33	24	0	12
	Monterrey	59.0	22	26	22	0	523
	Saltillo	59.0	17	26	16	1	1609
	Tampico	59.6	26	30	25	17	8
8	Córdoba	59.8	21	27	15	0	871
	Frontera	59.6	25	39	20	2	2
	Jalapa	59.8	17	28	16	0	1399
	Orizaba	59.8	18	24	15	4	1244
	Puerto México	59.6	24	30	24	0	14
	Río Verde	59.6	21	30	20	0	987
	Tulancingo	59.7	12	26	11	0	2157
	Tuxpan						
	Veracruz	59.4	25	28	23	36	16
9	Comitán	58.6	16	29	11	0	1635
	Salina Cruz	58.2	26	30	24	0	56
	San Cristóbal	59.1	9	22	4	0	2118
	Tapachula	58.6	23	38	19	0	168
	Tuxtla Gutiérrez	59.0	23	32	21	0	536
10	Campeche	60.8	25	31	24	0	25
	Cozumel	61.4	26	34	23	Inap	3
	Maxcanú						
	Mérida	61.4	26	34	25	3	22
	Payo Obispo	61.0	28	31	26	Inap	4
	Progreso	61.6	26	30	26	0	14
	Valladolid	61.2	24	28	23	10	22

Lluvia en Estaciones Termopluviométricas.

Regiones	Estaciones	mm.
1	Altar	0
	Ensenada	0
	Nacozari	
	Navojoa	
	Ures	
2	Acaponeta	
	Badiraguato	0
	Choix	5
	Mascota	0
	San Ignacio	0
	Topolobampo	
	Tuxpan, Nay.	
3	Huajuapan	0
	Huetamo	
	Iguala	35
	Tamazula	
	Unión	
4	Camargo, Chih.	
	Charcas	0
	La Flor	
4	Nazas	
	Stgo. Papasquiaro	0
	Sombrerete	0
	Tepehuanes	0
	Villa González	
6	S. José Iturbide	Inap
6	Jonacatepec	
	Tehuacán	0
	Zamora	0
	Zitácuaro	Inap
7	Linares	
	Monclova	0
	Huauchinango	5
8	Teapa	2
	Tenosique	10
	Villahermosa	2
9	Cintalapa	0
	Matías Romero	
	Totalá	0
10	Champotón	0

Situación General:

La corriente general de los alisios que se mantuvo poco activa los días anteriores, parece recobrar su velocidad normal, permitiendo la formación de nublados y lluvias en la parte media del país y costa Sur del Pacífico.

Pronóstico del tiempo para mañana.

REGION 1
Ascenso de temperatura.
Cielo medio nublado.
No habrá lluvias.
Vientos moderados del Oeste.

REGION 2
Ascenso de temperatura.
Cielo medio nublado.
Lluvias aisladas.
Vientos débiles del Oeste.

REGION 3
No habrá cambio de temperatura.
Cielo nublado.
Lluvias generales.
Vientos moderados del Este.

REGION 4
No habrá cambio de temperatura.
Cielo medio nublado.
Lluvias aisladas.

REGION 5
No habrá cambio de temperatura.
Cielo nublado.
Lluvias generales.

REGION 6
No habrá cambio de temperatura.
Cielo nublado.
Lluvias generales.

REGION 7
Ascenso de temperatura.
Cielo medio nublado.
Lluvias aisladas.
Vientos moderados del Sureste.

REGION 8
Ascenso de temperatura.
Cielo medio nublado.
Lluvias aisladas.
Vientos moderados del Este.

REGION 9
No habrá cambio de temperatura.
Cielo medio nublado.
Lluvias aisladas.
Vientos débiles del Norte.

REGION 10
Ascenso de temperatura.
Cielo medio nublado.
Lluvias aisladas.
Vientos moderados del Este.

ZINCOGRAFIA DE LA DIRECCION DE GEOGRAFIA METEOROLOGIA E HIDROLOGIA

SECRETARÍA DE AGRICULTURA Y FOMENTO

DIRECCION DE GEOGRAFIA METEOROLOGIA E HIDROLOGIA

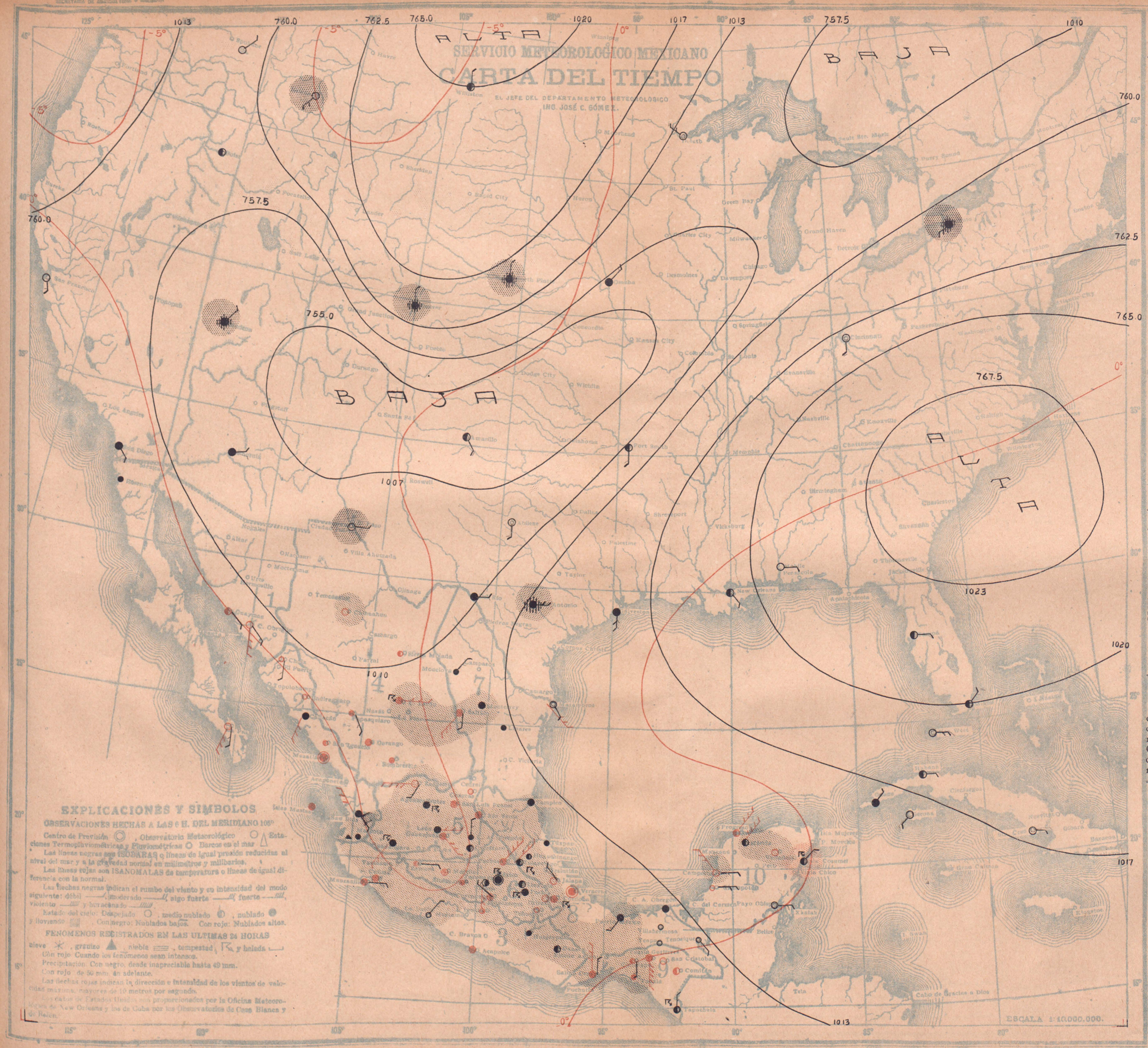

MARTES 28 DE MAYO DE 1935

Regiones.	ESTACIONES	Presión al nivel del mar.	Temperatura. Ambiente.	Máxima de ayer en.	Mínima en últimas 24 h.	Lluvia en 24 h.	Altura del barómetro sobre el nivel del mar.
		+700	°	°	°	mm.	
1	Guaymas	58.8	23	29	22	0	3
	Hermosillo.						218
	La Paz.	58.6	20	29	18	0	10
2	Culiacán.	59 0	22	35	21	0	53
	Islas Marías	58.4	24	31	23	0	4
	Mazatlán.	58.8	24	27	23	0	78
	Tepic.	59.0	19	31	19	0	918
3	Acapulco.	59.0	26	31	25	0	3
	C. Bravos.						1881
	Colima.	59 0	21		20	Inap	509
	Manzanillo	59.0	26	31	24	0	8
	Oaxaca.	59 2	14	32	18	3	1563
4	Ciudad Juárez.						1137
	Ciudad Lerdo	58.6	17	34	16	5	1140
	Chihuahua.	56.2	18	32	17	Inap	1423
	Durango.	59.2	17	31	15	0	1885
5	Aguascalientes.	59.5	16	33	14	22	1879
	Guadalajara.	58 6	17	28	15	29	1555
	Guanajuato.	60.0	15	26	14	26	2037
	León.	59 7	16	29	14	12	1809
	Querétaro.	59.7	18	30	14	6	1842
	San Luis Potosí.	58.9	15	29	14	4	1877
6	Zacatecas.	59.0	10	19	10	1	2612
	Cuernavaca.	59.1	16	26	16	18	1538
	Morelia.	59 4	15	20	14	3	1923
	Pachuca.	59.5	12	21	10	5	2485
	Puebla.	59.4	15	25	13	0	2150
	Tacubaya.	59 2	11	25	10	9	2309
	Tlaxcala.	59 5	14	22	13	18	2240
	Toluca.	59.5	10	18	10	6	2675
7	Ciudad Victoria.						317
	Lampazos.						317
	Matamoros.	59.4	26	32	26	0	12
	Monterrey.	58.6	22	27	22	Inap	525
	Saltillo.	58.3	19	29	17	Inap	1609
	Tampico.	58.8	26	31	25	Inap	8
8	Córdoba.	59 0	18	31	16	2	871
	Frontera.	59.2	25	37	22	0	2
	Jalapa.	58.9	18	25	16	1	1399
	Orizaba.	59 2	18	24	15	1	1244
	Puerto México.	58.8	20	32	24	2	14
	Rio Verde.	58.9	24	31	18	8	987
	Tulancingo.	59.3	15	25	14	Inap	2157
9	Tuxpan.						
	Veracruz.	58.6	26	31	25	2	16
	Comitán.	58.8	15	30	11	0	1635
	Salina Cruz.	59.0	26	32	25	0	56
	San Cristóbal.	59.0	12	22	9	0	2118
	Tapachula.	59.0	23	38	18	22	168
	Tuxtla Gutiérrez.	59.0	24	33	21	31	536
10	Campeche.	60.6	25	32	25	2	25
	Cozumel.	61.4	28	32	23	52	3
	Maxcanú.						
	Mérida.	61 6	25	33	24	12	22
	Payo Obispo.	61.0	28	30	26	0	4
	Progreso.	61.4	26	29	24	0	14
	Valladolid.	50 6	25	35	24	Inap	22

Lluvia en Estaciones Termopluviométricas.

Regiones	Estaciones	mm.	Regiones	Estaciones	mm.
1	Altar	0	4	Nazas.	1
	Ensenada	0		Stgo. Papasquiaro.	0
	Nacozari			Sombrerete	0
	Navojoa			Tepehuanes.	0
	Ures.			Villa González.	
2	Acaponeta		5	S. José Iturbide.	15
	Badiraguato	0	6	Jonacatepec.	
	Choix.	0		Tehuacán.	0
	Maseota	10		Zamora.	3
	San Ignacio	0		Zitácuaro.	16
	Topolobampo		7	Linares.	
	Tuxpan, Nay.			Monclova.	0
3	Huajuapan.	26		Huauchinango.	1
	Huetamo		8	Teapa.	0
	Igualá	3		Tenosique.	0
	Tamazula.			Villahermosa.	
	Unión	Inap	9	Cintalapa.	19
4	Camargo, Chih.			Matías Romero.	
	Charcas	0		Tonalá.	3
	La Flor.		10	Champotón.	0

Situación General:

Los vientos húmedos del SE. han intensificado su actividad favorecidos por la situación barométrica reinante, habiendo ocasionado precipitaciones generales en la Mesa Central. Es probable que disminuyan las precipitaciones en la parte occidental de dicha región.

Pronóstico del tiempo para mañana.

REGION 1
- No habrá cambio de temperatura.
- Cielo medio nublado.
- No habrá lluvias.
- Vientos moderados del Oeste.

REGION 2
- Ascenso de temperatura.
- Cielo medio nublado.
- Lluvias aisladas.
- Vientos moderados del Oeste.

REGION 3
- No habrá cambio de temperatura.
- Cielo medio nublado.
- Lluvias aisladas.
- Vientos moderados del Oeste.

REGION 4
- No habrá cambio de temperatura.
- Cielo medio nublado.
- Lluvias aisladas.

REGION 5
- Ascenso de temperatura.
- Cielo medio nublado.
- Lluvias aisladas.

REGION 6
- No habrá cambio de temperatura.
- Cielo medio nublado.
- Lluvias generales.

REGION 7
- No habrá cambio de temperatura.
- Cielo nublado.
- Lluvias aisladas.
- Vientos moderados del Sureste.

REGION 8
- Ascenso de temperatura.
- Cielo medio nublado.
- Lluvias aisladas.
- Vientos moderados del Sureste.

REGION 9
- No habrá cambio de temperatura.
- Cielo nublado.
- Lluvias generales.
- Vientos moderados del Sur.

REGION 10
- Ascenso de temperatura.
- Cielo medio nublado.
- Lluvias aisladas.
- Vientos moderados del Este.

FOTOGRAFIA DE LA DIRECCION DE GEOGRAFIA METEOROLOGIA E HIDROLOGIA

SECRETARIA DE AGRICULTURA Y FOMENTO

DIRECCION DE GEOGRAFIA METEOROLOGIA E HIDROLOGIA

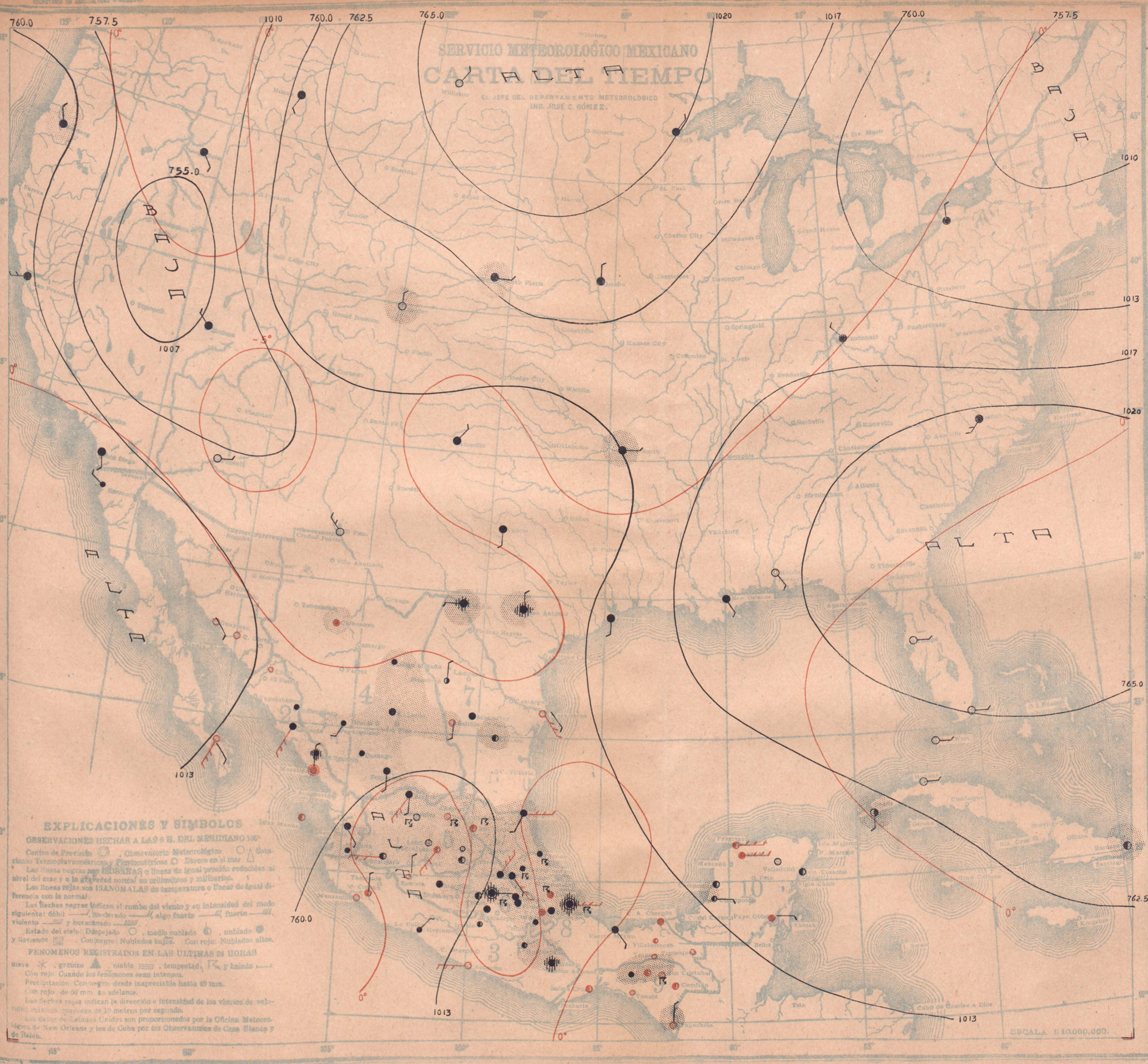

MIERCOLES 29 DE MAYO DE 1935

Regiones.	ESTACIONES	Presión al nivel del mar.	Temperatura. Ambiente.	Máxima de ayer.	Mínima en últimas 24 h.	Lluvia en 24 h.	Altura del barómetro al nivel del mar.
		+700	°	°	°	mm.	
1	Guaymas	60.4	24	29	23	0	3
	Hermosillo						218
	La Paz	59.8	24	32	24	0	10
	Culiacán	59.8	24	36	24	0	53
2	Islas Marías	59.4	25	27	23	Inap	4
	Mazatlán	58.8	24	27	23	3	78
	Tepic	59.9	19	28	18	1	918
	Acapulco	59.6	25	32	24	0	3
3	C. Bravos						1881
	Colima	60.2	20	34	18	0	509
	Manzanillo	60.0	25	32	23	0	8
	Oaxaca	59.5	17	30	16	1	1563
4	Ciudad Juárez						1137
	Ciudad Lerdo	58.6	21	30	20	Inap	1140
	Chihuahua	58.2	16	31	15	Inap	1423
	Durango	59.3	16	28	14	1	1886
	Aguascalientes	60.3	15	25	9	12	1879
	Guadalajara	60.3	13	26	12	Inap	1556
5	Guanajuato	60.6	15	24	14	3	2037
	León	60.4	16	26	14	4	1809
	Querétaro	60.3	16		13	14	1842
	San Luis Potosí	60.2	16		14	0	1877
	Zacatecas	60.1	10	17	10	1	2612
	Cuernavaca	60.1	19	26	18	0	1538
	Morelia	60.4	15	23	15	0	1922
6	Pachuca	60.2	12	22	10	9	2435
	Puebla	60.2	15	21	15	3	2150
	Tacubaya	60.4	14	23	13	17	2309
	Tlaxcala	59.9	15	21	14	10	2240
	Toluca	60.1	11	18	10	1	2675
	Ciudad Victoria						317
	Lampazos						317
7	Matamoros	58.8	26	32	26	0	12
	Monterrey	59.0	23	31	23	0	528
	Saltillo	58.9	19	28	17	0	1609
	Tampico	58.8	25	31	24	7	8
	Córdoba	60.0	21	30	17	0	871
	Frontera	59.0	25	40	22	0	2
	Jalapa	59.3	18	27	17	22	1399
	Orizaba	60.0	19	25	17	0	1244
8	Puerto México	59.2	25	32	25	Inap	14
	Río Verde	60.0	20	25	18	55	987
	Tulancingo	59.8	14	26	11	14	2157
	Tuxpan						
	Veracruz	59.9	23	31	21	31	16
	Comitán	59.8	16	30	11	0	1625
	Salina Cruz	59.0	27	30	26	0	56
9	San Cristóbal	59.3	10	23	4	2	2118
	Tapachula	59.4	24	38	20	Inap	168
	Tuxtla Gutiérrez	59.8	24	33	22	23	536
	Campeche	60.4	27	31	26	0	25
	Cozumel	61.2	26	33	22	0	3
	Maxcanú						
10	Mérida	61.0	26	34	25	Inap	22
	Payo Obispo	60.6	28	30	26	0	4
	Progreso	61.2	26	30	25	0	14
	Valladolid	59.6	24	36	23	0	22

Lluvia en Estaciones Termopluviométricas.

Regiones	Estaciones	mm.
1	Altar	4
	Ensenada	0
	Nacozari	
	Navojoa	
	Ures	
2	Acaponeta	
	Badiraguato	0
	Choix	0
	Mascota	3
	San Ignacio	Inap
	Topolobampo	
	Tuxpan, Nay.	
3	Huajuapan	1
	Huetamo	
	Igualá	0
	Tamazulá	
	Unión	0
4	Camargo, Chih.	
	Charcas	1
	La Flor	

Regiones	Estaciones	mm.
4	Nazas	1
	Stgo. Papasquiaro	Inap
	Sombrerete	4
	Tepehuanes	
	Villa González	
5	S. José Iturbide	17
6	Jonacatepec	
	Tehuacán	
	Zamora	0
	Zitácuaro	
7	Linares	Inap
	Monclova	0
	Huauchinango	26
8	Teapa	0
	Tenosique	0
	Villahermosa	
9	Cintalapa	24
	Matías Romero	
	Tonalá	6
10	Champotón	2

Situación General:

La depresión que estaba en la región Sur de EE. UU. disminuyó de intensidad, permitiendo que los alisios continuaran entrando libremente al país, ocasionando lluvias generales.

Pronóstico del tiempo para mañana.

REGION 1
No habrá cambio de temperatura.
Cielo medio nublado.
Lluvias aisladas.
Vientos moderados del Noroeste.

REGION 2
Descenso de temperatura.
Cielo medio nublado.
Lluvias aisladas.
Vientos débiles del Oeste.

REGION 3
No habrá cambio de temperatura.
Cielo medio nublado.
Lluvias aisladas.
Vientos débiles del Oeste.

REGION 4
No habrá cambio de temperatura
Cielo medio nublado.
Lluvias aisladas.

REGION 5
No habrá cambio de temperatura.
Cielo nublado.
Lluvias generales.

REGION 6
No habrá cambio de temperatura.
Cielo nublado.
Lluvias generales.

REGION 7
Descenso de temperatura.
Cielo medio nublado.
Lluvias aisladas.
Vientos moderados del Sureste.

REGION 8
No habrá cambio de temperatura.
Cielo medio nublado.
Lluvias aisladas.
Vientos moderados del Este.

REGION 9
No habrá cambio de temperatura.
Cielo medio nublado.
Lluvias aisladas.
Vientos moderados del Norte.

REGION 10
Ascenso de temperatura.
Cielo medio nublado.
Lluvias aisladas.
Vientos moderados del Este.

ZINCOGRAFIA DE LA DIRECCION DE GEOGRAFIA METEOROLOGIA E HIDROLOGIA

SECRETARIA DE AGRICULTURA Y FOMENTO

DIRECCION DE GEOGRAFIA METEOROLOGIA E HIDROLOGIA

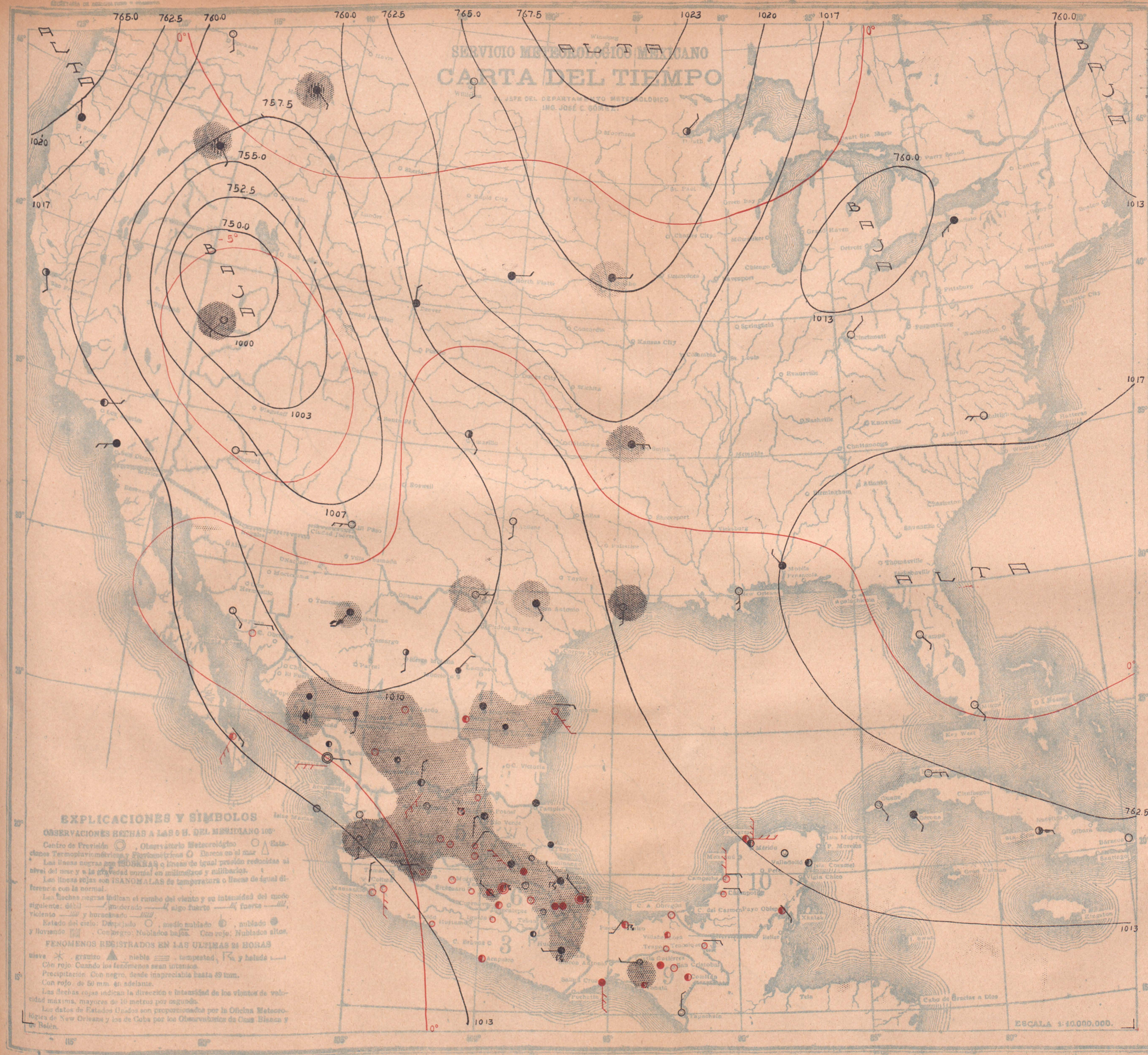

JUEVES 30 DE MAYO DE 1935

Regiones.	ESTACIONES	Presión al nivel del mar.	Temperatura. Ambiente	Máxima de ayer.	Mínima en últimas 24 h.	Lluvia en 24 h.	Altura del barómetro sobre el nivel del mar.
		+700	°	°	°	mm.	
1	Guaymas	59.0	24	32	24	0	3
	Hermosillo						218
	La Paz	59.2	25	33	24	0	10
2	Culiacán	59.4	24	31	24	1	53
	Islas Marías	61.0	23	32	21	0	4
	Mazatlán	60.0	22	28	22	0	78
	Tepic	59.7	15	29	15	0	918
	Acapulco	59.4	26	32	25	0	3
3	C. Bravos						1381
	Colima	60.0	19	37	18	0	509
	Manzanillo	60.2	24	34	24	0	8
	Oaxaca	58.2	17	31	16	16	1563
4	Ciudad Juárez						1137
	Ciudad Lerdo	58.6	18	31	18	Inap	1140
	Chihuahua	57.0	21	30	20	Inap	1423
	Durango	59.1	18	27	12	14	1886
	Aguascalientes	59.1	18	28	16	0	1879
	Guadalajara	59.5	15	28	14	Inap	1556
5	Guanajuato	59.2	17	27	16	0	2037
	León	59.0	17	29	16	0	1809
	Querétaro	59.0	18	30	13	Inap	1842
	San Luis Potosí	59.0	16	29	14	5	1877
	Zacatecas	59.0	13	18	13	Inap	2612
	Cuernavaca	58.5	19	28	18	0	1538
	Morelia	59.1	15	25	15	0	1922
6	Pachuca	58.6	11	23	9	5	2435
	Puebla	58.6	15	24	14	3	2150
	Tacubaya	58.5	11	25	9	0	2309
	Tlaxcala	58.5	13	23	12	5	2240
	Toluca	58.8	10	19	9	Inap	2675
7	Ciudad Victoria						317
	Lampazos						317
	Matamoros	59.2	25	33	25	5	12
	Monterrey	58.0	23	32	23	4	528
	Saltillo	58.2	19	27	18	1	1609
	Tampico	58.4	27	31	24	0	8
8	Córdoba	58.5	21	31	17	0	871
	Frontera	58.0	26		23	0	2
	Jalapa	58.3	21	28	17	4	1399
	Orizaba	58.9	19	26	16	1	1244
	Puerto México	58.0	25	33	26	0	14
	Río Verde	58.5	20	30	18	29	987
	Tulancingo	58.5	13	25	11	6	2157
	Tuxpan						
	Veracruz	58.3	27	31	21	5	16
9	Comitán	58.5	15	30	15	0	1635
	Salina Cruz	58.0	28	31	27	0	56
	San Cristóbal	58.3	10	23	4	0	2118
	Tapachula	58.2	25	33	20	0	168
	Tuxtla Gutiérrez	58.1	25	34	23	0	536
10	Campeche	59.4	26	32	26	0	25
	Cozumel	60.4	28	33	22	0	3
	Maxcanú						
	Mérida	59.4	27	34	24	0	22
	Payo Obispo	59.2	28	31	27	0	4
	Progreso	60.2	25	30	25	0	14
	Valladolid	59.7	25	38	24	0	22

Lluvia en Estaciones Termopluviométricas.

Regiones	Estaciones	mm.
1	Altar	
	Ensenada	0
	Nacozari	
	Navojoa	
	Ures	
2	Acaponeta	
	Badiraguato	1
	Choix	
	Maseota	Inap
	San Ignacio	0
	Topolobampo	
	Tuxpan, Nay.	
3	Huajuapan	0
	Huetamo	
	Igualá	0
	Tamazula	
	Unión	0
4	Camargo, Chih.	
	Charcas	1
	La Flor	
4	Nazas	1
	Stgo. Papasquiaro	4
	Sombrerete	1
	Tepehuanes	2
	Villa González	
5	S. José Iturbide	23
6	Jonacatepec	
	Tehuacán	0
	Zamora	14
	Zitécuaro	0
7	Linares	3
	Monclova	0
	Huauchinango	0
8	Teapa	0
	Tenosique	0
	Villahermosa	0
9	Cintalapa	0
	Matías Romero	
	Tonalá	Inap
10	Champotón	0

Situación General:

La depresión que se estaba formando ayer en las Rocallosas se ha intensificado extendiéndose hasta la porción Norte del país, por lo que es de esperarse que las lluvias en general disminuyan, registrándose solamente tempestades aisladas.

Pronóstico del tiempo para mañana.

REGION 1
No habrá cambio de temperatura.
Cielo medio nublado.
No habrá lluvias.
Vientos moderados del Oeste.

REGION 2
No habrá cambio de temperatura.
Cielo medio nublado.
Lluvias aisladas.
Vientos moderados del Oeste.

REGION 3
No habrá cambio de temperatura.
Cielo medio nublado.
Lluvias aisladas.
Vientos débiles del Oeste.

REGION 4
Ascenso de temperatura.
Cielo medio nublado.
Lluvias aisladas.

REGION 5
Ascenso de temperatura.
Cielo medio nublado.
Lluvias aisladas.

REGION 6
Ascenso de temperatura.
Cielo medio nublado.
Lluvias aisladas.

REGION 7
Ascenso de temperatura.
Cielo medio nublado.
Lluvias aisladas.
Vientos moderados del Sureste.

REGION 8
Ascenso de temperatura.
Cielo medio nublado.
No habrá lluvias.
Vientos moderados del Este.

REGION 9
No habrá cambio de temperatura.
Cielo medio nublado.
No habrá lluvias.
Vientos moderados del Sur.

REGION 10
No habrá cambio de temperatura.
Cielo medio nublado.
No habrá lluvias.
Vientos moderados del Este.

FINCOGRAFIA DE LA DIRECCION DE GEOGRAFIA METEOROLOGIA E HIDROLOGIA

SECRETARIA DE AGRICULTURA Y FOMENTO

DIRECCION DE GEOGRAFIA METEOROLOGICA E HIDROLOGIA

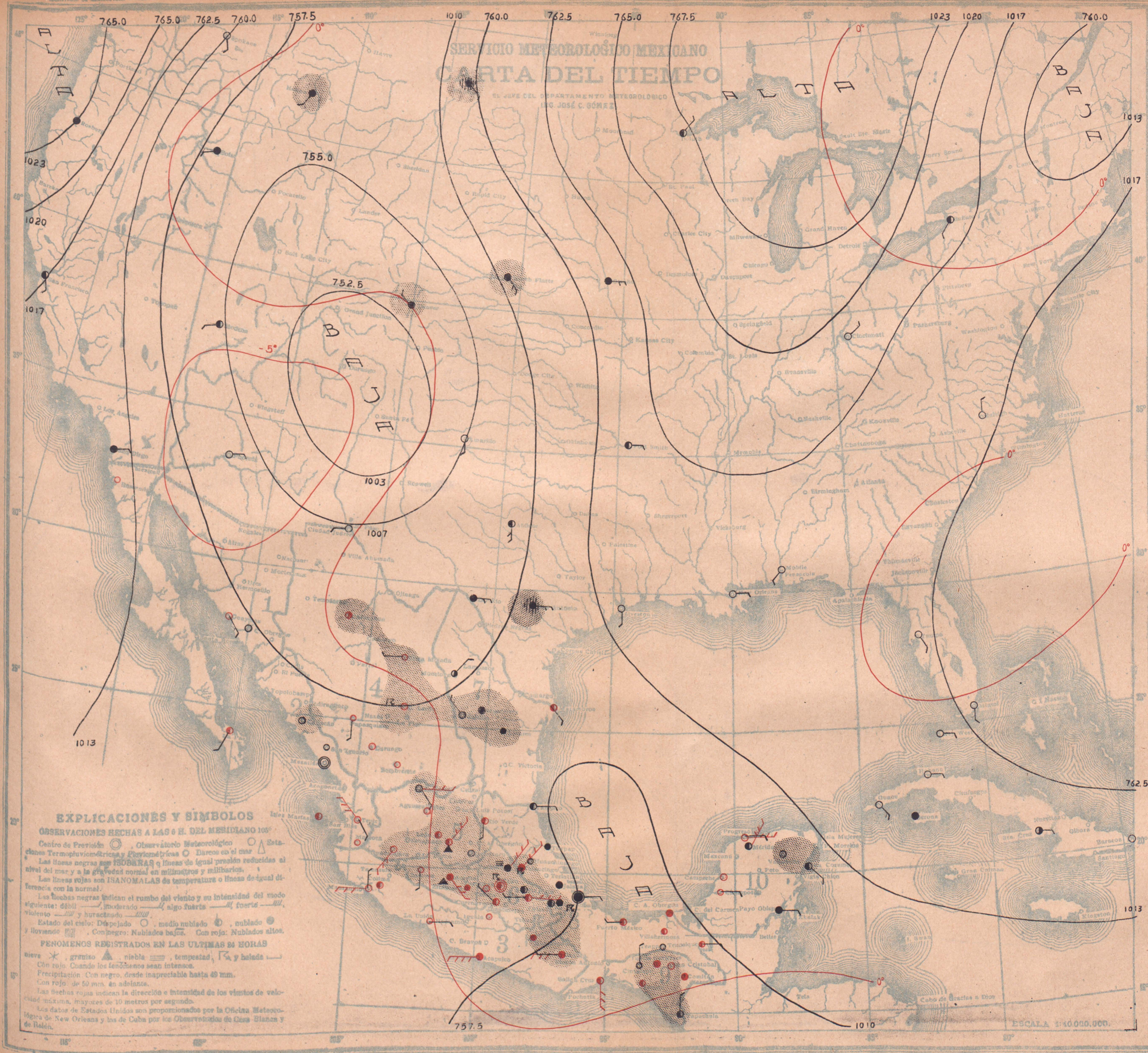

VIERNES 31 DE MAYO DE 1935

Regiones.	ESTACIONES	Presión al nivel del mar.	Temperatura. Ambiente.	Máxima de ayer.	Mínima en últimas 24 h.	Lluvia en 24 h.	Altura del barómetro al nivel del mar.
		+700	°	°	°	mm.	
1	Guaymas	57.6	22	33	21	0	3
	Hermosillo.						216
	La Paz.	58.0	23	32	22	0	10
2	Culiacán.	58.2	23	34	22	1	53
	Islas Marías	58.2	23	32	22	0	4
	Mazatlán.	58.6	23	28	22	0	78
	Tepic.	58.0	16	31	16	0	918
	Acapulco.	57.8	27	32	26	0	3
3	C. Bravos.						1381
	Colima.	58.6	19		18	0	509
	Manzanillo.	58.8	23	30	21	0	8
	Oaxaca.	57.0	17	31	16	3	1563
	Ciudad Juárez.						1137
4	Ciudad Lerdo	57.6	20	35	19	Inap	1140
	Chihuahua.	55.2	20	31	19	Inap	1423
	Durango.	58.0	15	28	14	0	1886
	Aguascalientes.	58.5	18	28	16	0	1879
	Guadalajara.	58.4	15	30	14	Inap.	1556
	Guanajuato.	58.4	16	28	16	2	2037
5	León.	58.5	17	30	15	5	1809
	Querétaro.	58.2	17	30	18	2	1842
	San Luis Potosí.						1877
	Zacatecas.	58.5	13	22	13	2	2612
	Cuernavaca.	58.1	18	28	17	5	1538
	Morelia.	58.2	17	26	15	0	1923
	Pachuca.	58.3	12	21	11	1	2435
6	Puebla.	58.3	16	26	14	4	2150
	Tacubaya.	58.0	13	26	11	11	2309
	Tlaxcala.	58.2	15	25	14	0	2240
	Toluca.	58.1	10	19	9	Inap	2675
	Ciudad Victoria.						317
	Lampazos.						317
7	Matamoros.	58.0	26	32	25	0	12
	Monterrey.	58.0	22	31	22	19	528
	Saltillo.	57.8	19	30	16	0	1608
	Tampico.	57.4	27	32	27	0	8
	Córdoba.	57.9	21	31	17	17	871
	Frontera	57.8	26	39	26	0	2
	Jalapa.	57.9	18	26	17	7	1399
	Orizaba.	57.7	19	27	17	Inap	1244
8	Puerto México.	57.4	26	32	26	1	14
	Río Verde.	58.0	21	32	19	Inap	987
	Tulancingo.	58.0	13	26	12	8	2157
	Tuxpan.						
	Veracruz.	57.9	28	31	26	0	16
	Comitán.	57.5	15	29	11	0	1635
9	Salina Cruz.	58.6	29	31	29	0	56
	San Cristóbal.	57.0	10	23	3	0	2118
	Tapachula.	57.2	24	33	19	3	168
	Tuxtla Gutiérrez.	57.0	25	34	22	Inap	536
	Campeche.	59.0	27	32	25	0	25
	Cozumel.	60.2	28	34	22	1	3
10	Maxcanú.						
	Mérida.	59.8	26	35	24	0	22
	Payo Obispo.	58.6	28	31	27	0	4
	Progreso.	59.8	25	30	24	0	14
	Valladolid.	59.0	25	30	24	Inap	22

Lluvia en Estaciones Termopluviométricas.

Regiones		mm.	Regiones		mm.
2	Altar	0	4	Nazas.	Inap
	Ensenada	0		Stgo. Papasquiaro.	0
	Nacozari			Sombrerete	0
	Navojoa			Tepehuanes.	0
	Ures.			Villa González.	
	Acaponeta		5	S. José Iturbide.	
	Badiraguato		6	Jonacatepec.	
	Choix.			Tehuacán.	
	Mascota	0		Zamora.	5
	San Ignacio	0		Zitácuaro.	3
	Topolobampo		7	Linares.	5
	Tuxpan, Nay.			Moncloya.	0
3	Huajuapan.	2		Huauchinango.	0
	Hustamo		8	Teapa.	0
	Iguala	0		Tenosique.	0
	Tamazula.			Villahermosa.	0
	Unión	0	9	Cintalapa.	0
4	Camargo, Chih.			Matías Romero.	
	Charcas			Tonalá.	Inap
	La Flor.		10	Champotón.	0

Situación General:

Sobre las Rocallosas continúa una area de baja presión que probablemente haga cesar las lluvias en el Norte del País, y disminuir en la región Sur, al oponerse al libre acceso de los vientos orientales.

Pronóstico del tiempo para mañana.

REGION 1
No habrá cambio de temperatura.
Cielo despejado.
No habrá lluvias.
Vientos moderados del Oeste.

REGION 2
No habrá cambio de temperatura.
Cielo despejado.
No habrá lluvias.
Vientos moderados del Oeste.

REGION 3
No habrá cambio de temperatura.
Cielo medio nublado.
Lluvias aisladas.
Vientos moderados del Oeste.

REGION 4
No habrá cambio de temperatura.
Cielo medio nublado.
No habrá lluvias.

REGION 5
No habrá cambio de temperatura.
Cielo medio nublado.
Lluvias aisladas.

REGION 6
No habrá cambio de temperatura.
Cielo medio nublado.
Lluvias aisladas.

REGION 7
No habrá cambio de temperatura.
Cielo medio nublado.
No habrá lluvias.
Vientos moderados del Sureste.

REGION 8
No habrá cambio de temperatura.
Cielo medio nublado.
Lluvias aisladas.
Vientos moderados del Este.

REGION 9
No habrá cambio de temperatura.
Cielo medio nublado.
Lluvias aisladas.
Vientos moderados del Sur.

REGION 10
No habrá cambio de temperatura.
Cielo medio nublado.
No habrá lluvias.
Vientos moderados del Este.

TIPOGRAFIA DE LA DIRECCION DE GEOGRAFIA METEOROLOGIA E HIDROLOGIA