National Oceanic and Atmospheric Administration

ERRATA NOTICE

One or more conditions of the original document may affect the quality of the image, such as:

Discolored pages
Faded or light ink
Binding intrudes into the text

This has been a co-operative project between the NOAA Central Library and the Climate Database Modernization Program, National Climate Data Center (NCDC). To view the original document, please contact the NOAA Central Library in Silver Spring, MD at (301) 713-2607 x124 or Library.Reference@noaa.gov

HOV Services
Imaging Contractor
12200 Kiln Court
Beltsville, MD 20704-1387
July 23, 2010

SERVICIO METEOROLOGICO MEXICANO

CARTA DEL TIEMPO

EL JEFE DEL DEPARTAMENTO METEOROLOGICO
ING. JOSE C. GOMEZ

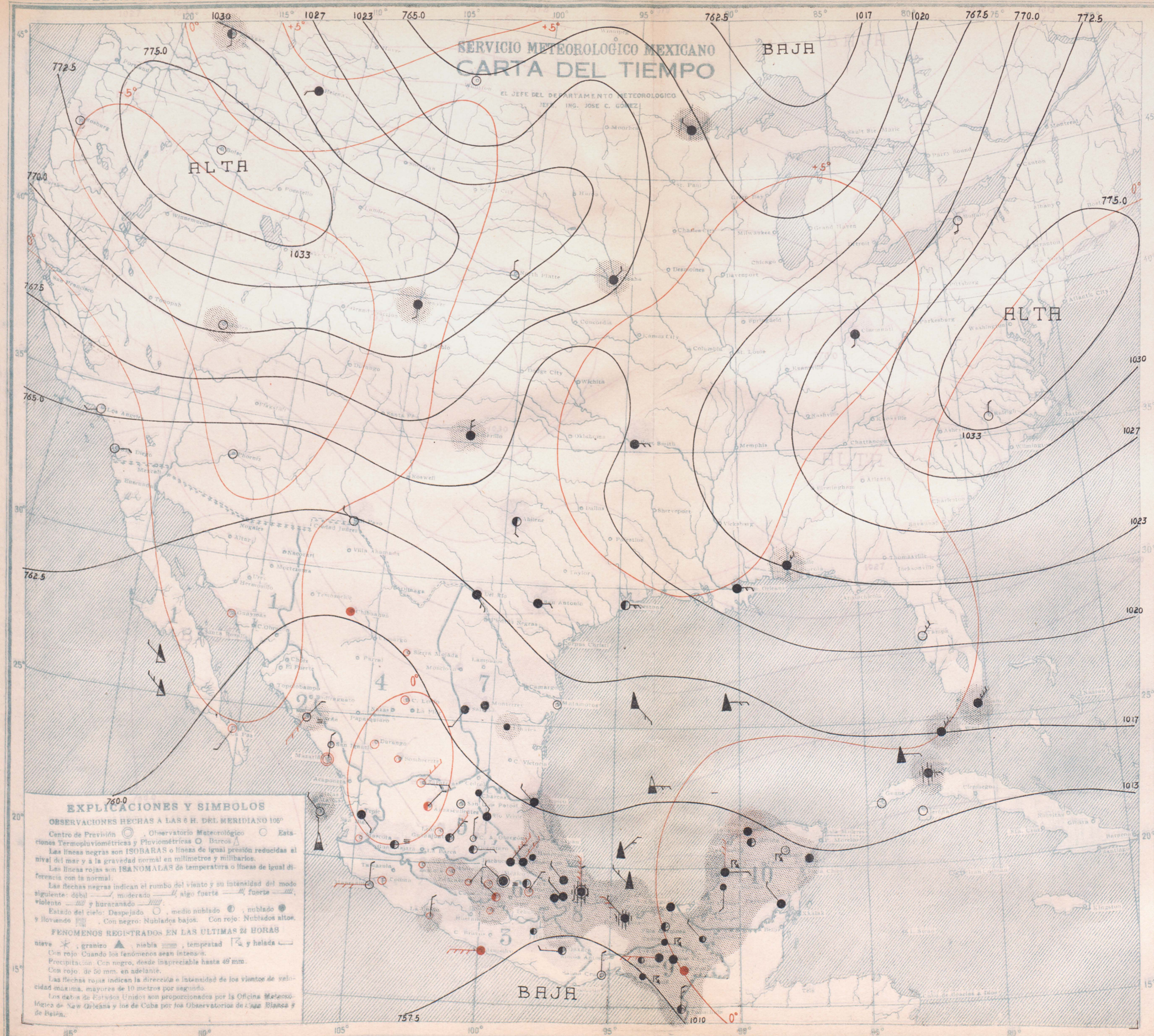

EXPLICACIONES Y SIMBOLOS

OBSERVACIONES HECHAS A LAS 6 H. DEL MERIDIANO 105°

Centro de Previsión ◎, Observatorio Meteorológico ○ Estaciones Termopluviométricas y Pluviométricas ○ Barcos △

Las líneas negras son ISOBARAS o líneas de igual presión reducidas al nivel del mar y a la gravedad normal en milímetros y milibarios.

Las líneas rojas son ISANOMALAS de temperatura o líneas de igual diferencia con la normal.

Las flechas negras indican el rumbo del viento y su intensidad del modo siguiente: débil ——/, moderado ——//, algo fuerte ——///, fuerte ——////, violento ——////// y huracanado ——///////.

Estado del cielo: Despejado ○, medio nublado ◐, nublado ●, y lloviendo ▨. Con negro: Nublados bajos. Con rojo: Nublados altos.

FENOMENOS REGISTRADOS EN LAS ULTIMAS 24 HORAS

nieve ✳, granizo ▲, niebla ≡, tempestad ⚡ y helada ⌐¬

Con rojo: Cuando los fenómenos sean intensos.

Precipitación: Con negro, desde inapreciable hasta 49 mm.

Con rojo: de 50 mm. en adelante.

Las flechas rojas indican la dirección e intensidad de los vientos de velocidad máxima, mayores de 10 metros por segundo.

Los datos de Estados Unidos son proporcionados por la Oficina Meteorológica de New Orleans y los de Cuba por los Observatorios de Casa Blanca y de Belén.

JUEVES 17 DE OCTUBRE DE 1935

Regiones.	ESTACIONES	Presión al nivel del mar.	Temperatura. Ambiente.	Máxima de ayer.	Mínima en últimas 24 h.	Lluvia en 24 h.	Altura del horizonte sobre el nivel del mar.
		+700	°	°	°	mm.	
1	Guaymas	60.6	22	33	22	0	3
	Hermosillo						218
	La Paz	59.4	22	30	19	0	10
	Culiacán	59 0	22	34	21	Inap	53
2	Islas Marías	58.8	24	33	23	3	4
	Mazatlán	58.2	25	30	24	0	78
	Tepic		19	29	18	0	918
	Acapulco	57.5	26	31	24	0	3
3	C. Bravos						1335
	Colima	58.0	19	32	18	0	509
	Manzanillo	57.6	26	32	24	0	8
	Oaxaca		14	28	13	0	1563
4	Ciudad Juárez						1137
	Ciudad Lerdo	59.2	14	30	13	0	1140
	Chihuahua	60 0	14	29	13	0	1423
	Durango		12	26	10	0	1886
	Aguascallentes		10	27	9	0	1879
	Guadalajara		13	27	12	0	1556
5	Guanajuato	59 8	14	26	12	0	2037
	León		11	28	9	0	1809
	Querétaro		13	26	11	0	1842
	San Luis Potosí		11	26	10	0	1877
	Zacatecas		10	17	10	0	2612
	Cuernavaca		16	26	15	0	1538
	Morelia		15	23	13	0	1923
6	Pachuca		12	19	11	0	2485
	Puebla		12	25	11	0	2150
	Tacubaya	59.3	13	23	12	0	2309
	Tlaxcala		12	22	11	0	2240
	Toluca		10	17	9	Inap	2675
	Ciudad Victoria						317
	Lampazos						317
7	Matamoros	62 0	23	33	23	0	12
	Monterrey	61 4	21	27	21	0	525
	Saltillo		14	25	13	0	1609
	Tampico	61.0	24	30	23	3	8
	Córdoba		20	30	17	0	871
	Frontera	60.0	24	32	24	1	2
	Jalapa		19	26	17	1	1399
	Orizaba		18	25	16	2	1244
8	Puerto México	58.2	23	29	23	27	14
	Rio Verde		17	28	16	0	987
	Tulancingo		13	22	12	2	2157
	Tuxpan						
	Veracruz	59.3	25	29	22	15	16
	Comitán		15	25	11	6	1638
	Salina Cruz	57.2	26	32	25	0	56
9	San Cristóbal		11	25	4	20	2118
	Tapachula	57.6	22	32	18	19	168
	Tuxtla Gutiérres		23	29	21	5	536
	Campeche	59.6	28	29	23	33	25
	Cozumel	59.6	25	30	22	3	3
	Maxcanú						
10	Mérida	60.2	28	29	22	21	22
	Payo Obispo	58.2	23	30	22	0	4
	Progreso	60.0	24	29	23	57	14
	Valladolid	60.0	21	30	20	8	22

Lluvia en Estaciones Termopluviométricas.

REGIONES		mm.	REGIONES		mm
1	Altar	0	4	Nazas	
	Ensenada			Stgo. Papasquiaro	0
	Nacozari			Sombrerete	
	Navojoa			Tepehuanes	
	Ures			Villa González	
2	Acaponeta		5	S. José Iturbide	0
	Badiraguato		6	Jonacatepec	
	Choix			Tehuacán	
	Mazcota	0		Zamora	0
	San Ignacio	C	7	Zitácuaro	3
	Topolobampo			Linares	Inap
	Tuxpan, Nay			Monclova	
3	Huajuapan	0		Huauchinango	9
	Huetamo		8	Teapa	35
	Iguala	1		Tenosique	33
	Tamazula			Villahermosa	20
	Unión	Inap	9	Cintalapa	2
4	Camargo, Chih			Matías Romero	
	Charcas	0	10	Tonalá	2
	La Flor			Champotón	26

Situación General:

La región central de EE. UU. está siendo invadida por un anticiclón de alguna intensidad que, al desalojarse hacia el sureste, reforzará el frente frío que ha estado formado sobre la región sur del Golfo de Mexico.

Pronóstico del tiempo para mañana.

REGION 1
No habrá cambio de temperatura.
Cielo despejado.
No habrá lluvias.
Vientos moderados del Noroeste.

REGION 2
No habrá cambio de temperatura.
Cielo medio nublado.
No habrá lluvias.
Vientos moderados del Noroeste.

REGION 3
No habrá cambio de temperatura.
Cielo medio nublado.
Lluvias aisladas.
Vientos moderados del Oeste.

REGION 4
Descenso de temperatura.
Cielo medio nublado.
No habrá lluvias.

REGION 5
Descenso de temperatura.
Cielo nublado.
Lluvias aisladas.

REGION 6
Descenso de temperatura.
Cielo nublado.
Lluvias aisladas.

REGION 7
Descenso de temperatura.
Cielo nublado.
Lluvias aisladas.
Vientos moderados del Norte.

REGION 8
Descenso de temperatura.
Cielo nublado.
Lluvias generales.
Vientos fuertes del Norte.

REGION 9
No habrá cambio de temperatura.
Cielo medio nublado.
Lluvias aisladas.
Vientos moderados o algo fuertes del Norte.

REGION 10
No habrá cambio de temperatura.
Cielo medio nublado.
Lluvias aisladas.
Vientos moderados del Este.

ZINCOGRAFIA DE LA DIRECCION DE GEOGRAFIA METEOROLOGIA E HIDROLOGIA

SERVICIO METEOROLOGICO MEXICANO

CARTA DEL TIEMPO

EL JEFE DEL DEPARTAMENTO METEOROLOGICO
JEFE. - Ing. JOSE C. GOMEZ

VIERNES 18 DE OCTUBRE DE 1935

Regiones.	ESTACIONES	Presión al nivel del mar.	Temperatura. Ambiente.	Máxima de	Mínima en últimas 8 h.	Lluvia en 24 h.	Altura del barómetro sobre el nivel del mar.
		+700	°	°	°	mm.	
1	Guaymas	59.6	25	32	23	0	3
	Hermosillo.						215
	La Paz.	59.8	21	29	19	0	10
	Culiacán.	58.2	22	36	21	0	53
2	Islas Marías	57.4	26	32	25	0	4
	Mazatlán.	57.8	26	30	24	0	78
	Tepic.		21	30	20	0	918
	Acapulco.	57.8	26	31	24	2	3
	C. Bravos.						1381
3	Colima.	58.2	20	36	19	0	509
	Manzanillo.	58.2	25	34	24	0	8
	Oaxaca.		16	25	15	2	1563
	Ciudad Juárez.						1137
4	Ciudad Lerdo	61.8	17	30	16	C	1140
	Chihuahua.	62.0	15	29	14	Inap	1423
	Durango.		12	26	10	0	1886
	Aguascalientes.		13	27	12	0	1879
	Guadalajara.		13	27	13	1	1556
5	Guanajuato.	60.4	14	22	14	Inap	2037
	León.		15	26	13	0	1809
	Querétaro.		14	28	12	Inap	1842
	San Luis Potosí.			21			1877
	Zacatecas.		9	26	8	0	2612
	Cuernavaca.		19	24	18	Inap	1538
	Morelia.		16	23	15	0	1923
6	Pachuca.		10	25	10	Inap	2435
	Puebla.		13	20	12	Inap	2150
	Tacubaya.	61.0	12	18	11	2	2309
	Tlaxcala.		13	29	13	1	2240
	Toluca.		10	16	10	3	2675
	Ciudad Victoria.						317
	Lampazos.						317
7	Matamoros.	63.8	24	32	23	10	12
	Monterrey.	61.8	21	27	21	7	528
	Saltillo.		13	23	13	Inap	1609
	Tampico.	61.6	24	28	23	98	8
	Córdoba.		19	35	16	14	871
	Frontera.	59.0	23	33	23	0	8
	Jalapa.		16	21	16	13	1359
	Orizaba.		17	22	16	11	1244
8	Puerto México.	58.6	23	29	23	22	14
	Río Verde.		18	25	14		987
	Tulancingo.		13	26	12	14	2157
	Tuxpan.						
	Veracruz.	59.9	24	28	22	23	16
	Comitán.		14	25	11	0	1635
	Salina Cruz.	57.6	27	32	26	0	66
9	San Cristóbal.		11	22	4	5	2118
	Tapachula.	57.6	22	31	18	Inap	168
	Tuxtla Gutiérrez.		23	29	20	1	526
	Campeche.	59.6	23	27	23	0	25
	Cozumel.	59.6	24	30	23	1	3
10	Maxcanú.						
	Mérida.	60.6	23	30	22	10	22
	Payo Obispo.	58.2	23	31	22	21	4
	Progreso.	60 6	24	29	24	6	14
	Valladolid.	60 0	21	31	20	8	22

Lluvia en Estaciones Termopluviométricas.

REGIONES		mm.	REGIONES		mm
1	Altar		4	Nazas.	
	Ensenada			Stgo. Papasquiaro.	
	Nacozari			Sombrerete	0
	Navojoa			Tepehuanes.	
	Ures.			Villa González.	
2	Acaponeta		5	S. José Iturbide.	0
	Badiraguato		6	Jonacatepec.	
	Choix.			Tehuacán.	
	Mazcota	21		Zamora.	0
	San Ignacio	0		Zitácuaro.	Inap
	Topolobampo		7	Linares.	0
	Tuxpan, Nay.			Monclova.	
3	Huajuapan.	1		Huauchinango.	36
	Huetamo		8	Tespa.	10
	Iguala	Inap		Tenosique.	1
	Tamazula.			Villahermosa.	2
	Unión	Inap	9	Cintalapa.	0
4	Camargo, Chih.			Matías Romero.	
	Charcas	0		Tonalá.	Inap
	La Flor.		10	Champotón.	20

Situación General:

En la región occidental de los EE. UU. persisenten las presiones altas, por lo que es probable que el frente frío que se ha formado en la regió sur del país continúe produciendo lluvias de temporal.

Pronóstico del tiempo para mañana.

REGION 1 — No habrá cambio de temperatura. Cielo despejado. No habrá lluvias. Vientos moderados del Noroeste.

REGION 2 — No habrá cambio de temperatura. Cielo despejado. No habrá lluvias. Vientos moderados del Noroeste.

REGION 3 — No habrá cambio de temperatura. Cielo medio nublado. Lluvias aisladas. Vientos moderados del Oeste.

REGION 4 — No habrá cambio de temperatura Cielo nublado. Lluvias aisladas.

REGION 5 — No habrá cambio de temperatura. Ciele nublado. Lluvias aisladas.

REGION 6 — No habrá cambio de temperatura. Cielo nublado. Lluvias generales.

REGION 7 — Descenso de temperatura. Cielo nublado. Lluvias generales. Vientos moderados del Norte.

REGION 8 — No habrá cambio de temperatura. Cielo nublado. Lluvias generales. Vientos moderados o algo fuertes del Norte.

REGION 9 — No habrá cambio de temperatura. Cielo nublado. Lluvias aisladas. Vientos moderados o algo fuertes del Norte.

REGION 10 — No habrá cambio de temperatura. Cielo medio nublado. Lluvias aisladas. Vientos moderados del Norte.

EXPLICACIONES Y SIMBOLOS

OBSERVACIONES HECHAS A LAS 6 H. DEL MERIDIANO 105°

Centro de Previsión ◎, Observatorio Meteorológico ○ Estaciones Termopluviométricas y Pluviométricas ○ Barcos △

Las líneas negras son ISOBARAS o líneas de igual presión reducidas al nivel del mar y a la gravedad normal en milímetros y milibarios.

Las líneas rojas son ISANOMALAS de temperatura o líneas de igual diferencia con la normal.

Las flechas negras indican el rumbo del viento y su intensidad del modo siguiente: débil ——, moderado ——, algo fuerte ——, fuerte ——, violento —— y huracanado ——.

Estado del cielo: Despejado ○, medio nublado ◐, nublado ●, y lloviendo ⋮⋮⋮. Con negro: Nublados bajos. Con rojo: Nublados altos.

FENOMENOS REGISTRADOS EN LAS ULTIMAS 24 HORAS

nieve ✳, granizo ▲, niebla ≡, tempestad ⚡ y helada ⌐

Con rojo: Cuando los fenómenos sean intensos.

Precipitación. Con negro, desde inapreciable hasta 49 mm.

Con rojo: de 50 mm. en adelante.

Las flechas rojas indican la dirección e intensidad de los vientos de velocidad máxima, mayores de 10 metros por segundo.

Los datos de Estados Unidos son proporcionados por la Oficina Meteorológica de New Orleans y los de Cuba por los Observatorios de Casa Blanca y de Belén.

ZINCOGRAFIA DE LA DIRECCION DE GEOGRAFIA METEOROLOGIA E HIDROLOGIA.

SERVICIO METEOROLOGICO MEXICANO

CARTA DEL TIEMPO

EL JEFE DEL DEPARTAMENTO METEOROLOGICO
JEFE. ING. JOSE C. GÓMEZ

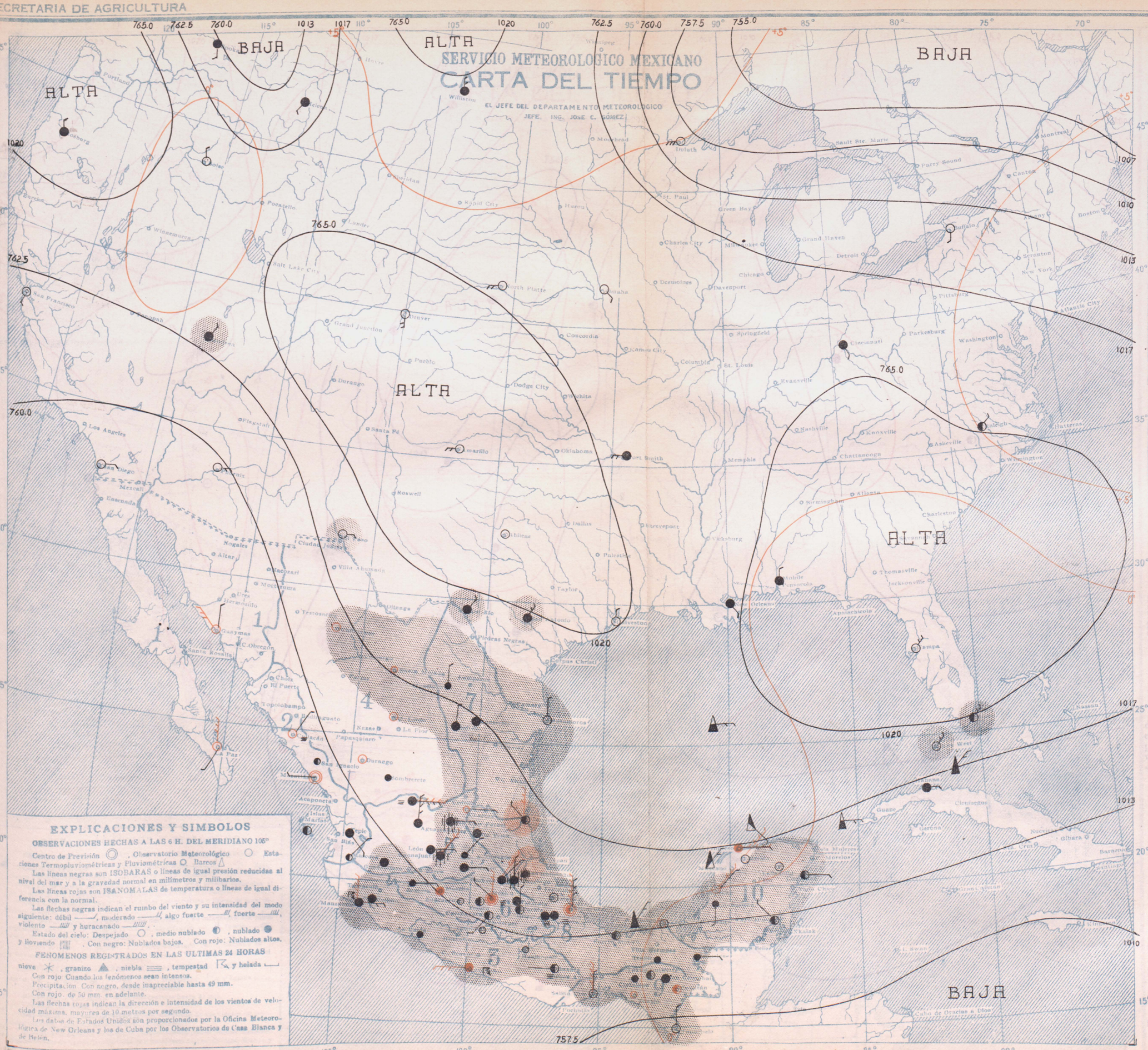

EXPLICACIONES Y SIMBOLOS

OBSERVACIONES HECHAS A LAS 6 H. DEL MERIDIANO 105°

Centro de Previsión ◎, Observatorio Meteorológico ○ Estaciones Termopluviométricas y Pluviométricas ○ Barcos △

Las líneas negras son ISOBARAS o líneas de igual presión reducidas al nivel del mar y a la gravedad normal en milímetros y milibarios.

Las líneas rojas son ISANOMALAS de temperatura o líneas de igual diferencia con la normal.

Las flechas negras indican el rumbo del viento y su intensidad del modo siguiente: débil ——/, moderado ——//, algo fuerte ——///, fuerte ——////, violento ——////// y huracanado ——//////.

Estado del cielo: Despejado ○, medio nublado ◐, nublado ●, y lloviendo ⁞⁞⁞. Con negro: Nublados bajos. Con rojo: Nublados altos.

FENOMENOS REGISTRADOS EN LAS ULTIMAS 24 HORAS

nieve ✳, granizo ▲, niebla ≡, tempestad ⌈↯ y helada ⌊

Con rojo: Cuando los fenómenos sean intensos.

Precipitación: Con negro, desde inapreciable hasta 49 mm.

Con rojo, de 50 mm. en adelante.

Las flechas rojas indican la dirección e intensidad de los vientos de velocidad máxima, mayores de 10 metros por segundo.

Los datos de Estados Unidos son proporcionados por la Oficina Meteorológica de New Orleans y los de Cuba por los Observatorios de Casa Blanca y de Belén.

SABADO 19 DE OCTUBRE DE 1935

Regiones.	ESTACIONES	Presión al nivel del mar.	Temperatura. Ambiente.	Máxima de ayer.	Mínima en últimas 24 h.	Lluvia en 24 h.	Altura del barómetro sobre el nivel del mar.
		+700	°	°	°	mm.	
1	Guaymas	59.4	24	34	24	0	3
	Hermosillo						216
	La Paz	58.8	23	29	21	0	10
	Culiacán	57.6	23	37	23	0	53
2	Islas Marías	57.8	27	33	25	0	4
	Mazatlán	57.2	26	30	25	0	78
	Tepic		21	33	20	0	918
	Acapulco	58.0	25	32	24	4	3
	C. Bravos						1351
3	Colima	58.4	22	35	20	15	509
	Manzanillo	58.8	25	33	21	6	8
	Oaxaca		15	25	15	Inap	1563
	Ciudad Juárez						1137
4	Ciudad Lerdo	61.4	16	30	16	C	1140
	Chihuahua	61.2	14	24	13	Inap	1423
	Durango		12	25	11	0	1886
	Aguascalientes		15	26	12	0	1879
	Guadalajara		16	26	14	Inap	1556
5	Guanajuato	60.4	14	20	13	Inap	2037
	León		17	25	15	0	1809
	Querétaro		14	22	13	0	1842
	San Luis Potosí		14	21	13	1	1877
	Zacatecas		9	16	9	0	2612
	Cuernavaca		19	25	16	6	1538
	Morelia		15	19	13	Inap	1923
6	Pachuca		12	15	10	11	2485
	Puebla		12	22	11	Inap	2150
	Tacubaya	61.0	11	19	10	1	2309
	Tlaxcala		13	21	12	0	2246
	Toluca		10	17	9	Inap	2675
	Ciudad Victoria						317
	Lampazos						317
7	Matamoros	64.0	22	30	22	8	12
	Monterrey	62.4	20	28	20	83	528
	Saltillo		15	23	14	8	1609
	Tampico	62.0	23	28	22	58	8
	Córdoba		19	25	15	14	871
	Frontera	60.4	23	35	24	0	2
	Jalapa		15	22	15	1	1399
	Orizaba		17	20	16	10	1244
8	Puerto México	59.2	24	30	23	9	14
	Río Verde		19	26	19	11	987
	Tulancingo		13	16	12	28	2157
	Tuxpan						
	Veracruz	60.3	25	28	22	6	16
	Comitán		14	26	11	8	1635
9	Salina Cruz	58.0	26	32	26	1	56
	San Cristóbal		13	29	5	Inap	2118
	Tapachula	57.0	22	32	17	1	168
	Tuxtla Gutiérres		21	29	20	0	536
	Campeche	60.6	23	29	22	4	25
	Cozumel	60.2	25	29	23	2	3
	Maxcanú						
10	Mérida	61.4	24	29	22	0	22
	Payo Obispo	60.0	23	28	22	12	4
	Progreso	61.0	26	29	25	0	14
	Valladolid	60.6	21	29	20	6	22

Lluvia en Estaciones Termopluviométricas.

REGIONES		mm.
1	Altar	
	Ensenada	
	Nacozari	
	Navojoa	
	Ures	
2	Acaponeta	
	Badiraguato	
	Choix	
	Mascota	0
	San Ignacio	0
	Topolobampo	
	Tuxpan, Nay.	
3	Huajuapan	0
	Huetamo	
	Iguala	0
	Tamazulá	
	Unión	Inap
4	Camargo, Chih.	
	Charcas	0
	La Flor	

REGIONES		mm
4	Nazas	
	Stgo. Papasquiaro	
	Sombrerete	0
	Tepehuanes	
	Villa González	
6	S. José Iturbide	Inap
5	Jonacatepec	
	Tehuacán	
	Zamora	Inap
	Zitácuaro	Inap
7	Linares	
	Monclova	3
	Huauchinango	68
8	Teapa	18
	Tenosique	3
	Villahermosa	0
	Cintalapa	Inap
9	Matías Romero	
	Tonalá	Inap
10	Champotón	23

Situación General:

Las altas presiones que han prevalecido en el territorio de los EE. UU. han disminuido considerablemente, por lo que, al atenuarse el frente frío que ha estado afectando la región sur del país habrá disminución general de nublados y lluvias.

Pronóstico del tiempo para mañana.

REGION 1 No habrá cambio de temperatura. Cielo despejado. No habrá lluvias. Vientos moderados del Oeste.

REGION 2 No habrá cambio de temperatura. Cielo despejado. No habrá lluvias. Vientos moderados del Oeste.

REGION 3 No habrá cambio de temperatura. Cielo medio nublado. Lluvias aisladas. Vientos moderados del Oeste.

REGION 4 Ascenso de temperatura. Cielo medio nublado. No habrá lluvias.

REGION 5 No habrá cambio de temperatura. Cielo medio nublado. No habrá lluvias.

REGION 6 Ascenso de temperatura. Cielo medio nublado. Lluvias aisladas.

REGION 7 Ascenso de temperatura. Cielo nublado. Lluvias aisladas. Vientos moderados del Este.

REGION 8 No habrá cambio de temperatura. Cielo nublado. Lluvias aisladas. Vientos moderados del Norte.

REGION 9 No habrá cambio de temperatura. Cielo medio nublado. Lluvias aisladas. Vientos moderados o algo fuertes del Norte.

REGION 10 No habrá cambio de temperatura. Cielo medio nublado. Lluvias aisladas. Vientos moderados del Noreste.

ZINCOGRAFIA DE LA DIRECCION DE GEOGRAFIA METEOROLOGIA E HIDROLOGIA

SERVICIO METEOROLOGICO MEXICANO

CARTA DEL TIEMPO

EL JEFE DEL DEPARTAMENTO METEOROLOGICO,
JEFE. ING. JOSE C. GÓMEZ

EXPLICACIONES Y SIMBOLOS

OBSERVACIONES HECHAS A LAS 6 H. DEL MERIDIANO 105°

Centro de Previsión ◯, Observatorio Meteorológico ○ Estaciones Termopluviométricas y Pluviométricas ○ Barcos △

Las líneas negras son ISOBARAS o líneas de igual presión reducidas al nivel del mar y a la gravedad normal en milímetros y milibarios.

Las líneas rojas son ISANOMALAS de temperatura o líneas de igual diferencia con la normal.

Las flechas negras indican el rumbo del viento y su intensidad del modo siguiente: débil ——/, moderado ——//, algo fuerte ——///, fuerte ——////, violento ——/////, y huracanado ——//////.

Estado del cielo: Despejado ○, medio nublado ◐, nublado ●, y lloviendo ⁞⁞⁞. Con negro: Nublados bajos. Con rojo: Nublados altos.

FENOMENOS REGISTRADOS EN LAS ULTIMAS 24 HORAS

nieve ✕, granizo ▲, niebla ≡, tempestad ⌈↯, y helada ⌊

Con rojo: Cuando los fenómenos sean intensos.

Precipitación: Con negro, desde inapreciable hasta 49 mm.

Con rojo, de 50 mm. en adelante.

Las flechas rojas indican la dirección e intensidad de los vientos de velocidad máxima, mayores de 10 metros por segundo.

Los datos de Estados Unidos son proporcionados por la Oficina Meteorológica de New Orleans y los de Cuba por los Observatorios de Clase Blanca y de Belén.

DOMINGO 20 DE OCTUBRE DE 1935

Regiones	ESTACIONES	Presión al nivel del mar. +700	Temperatura. Ambiente. °	Máxima de ayer. °	Mínima en últimas 24 h. °	Lluvia en 24 h. mm.	Altura del barómetro sobre el nivel del mar.
1	Guaymas	58.0	22	34	21	0	3
	Hermosillo						218
	La Paz	58.8	23	31	22	0	10
	Culiacán	57.6	23	37	28	0	53
2	Islas Marías	56.8	26	33	25	0	4
	Mazatlán	57.2	26	30	25	0	78
	Tepic		19	33	18	Inap	918
	Acapulco	57.6	26	31	24	0	3
	C. Bravos						1381
3	Colima	58.4	20	34	19	1	509
	Manzanillo		24	34	23	Inap	8
	Oaxaca		18	26	12	0	1563
	Ciudad Juárez						1137
4	Ciudad Lerdo	57.4	15	28	15	0	1140
	Chihuahua	56.4	16	27	16	4	1423
	Durango		14	26	12	0	1886
	Aguascalientes		10	24	10	0	1879
	Guadalajara		11	26	10	2	1556
	Guanajuato	59.2	12	21	11	0	2037
5	León		11	25	9	Inap	1809
	Querétaro		13	22	12	1	1842
	San Luis Potosí		14	26	12	0	1877
	Zacatecas			27			2612
	Cuernavaca		18	25	15	9	1538
	Morelia		14	22	13	0	1923
6	Pachuca		10	26	8	1	2485
	Puebla		11	22	11	Inap	2150
	Tacubaya	59.5	9	20	8	Inap	2309
	Tlaxcala		11	22	10	0	2240
	Toluca		9	17	8	Inap	2675
	Ciudad Victoria						317
	Lampazos						317
7	Matamoros	60.0	23	31	23	0	12
	Monterrey	56.2	20	24	20	0	528
	Saltillo		17	22	12	0	1609
	Tampico	60.4	24	28	23	3	8
	Córdoba		18	27	12	39	871
	Frontera	58.6	23	34	23	9	2
	Jalapa		15	22	15	1	1399
	Orizaba		15	22	13	26	1244
8	Puerto México	59.2	25	28	24	0	14
	Río Verde		18		18	Inap	987
	Tulancingo		12	26	11	3	2157
	Veracruz	60.3	23	28	23	3	
	Villahermosa						16
	Comitán		15	25	11	4	1635
	Salina Cruz	57.4	26	34	25	0	56
9	San Cristóbal		12	25	6	Inap	2118
	Tapachula	57.4	22	33	17	10	166
	Tuxtla Gutiérres		22	29	20	0	536
	Campeche	60.8	22	30	22	0	25
	Cozumel	61.2	25	30	20	Inap	3
	Maxcanú						
10	Mérida	61.2	23	30	21	0	22
	Payo Obispo	60.2	20	30	19	0	4
	Progreso	61.2	23	29	21	2	14
	Valladolid	60.8	19	29	18	0	22

Lluvia en Estaciones Termopluviométricas.

REGIONES		mm.	REGIONES		mm
1	Altar	0	4	Nazas	0
	Ensenada			Stgo. Papasquiaro	2
	Nacozari			Sombrerete	0
	Navojoa			Tepehuanes	
	Ures			Villa González	
	Acaponeta		5	S. José Iturbide	0
2	Badiraguato	0	6	Jonacatepec	
	Choix			Tehuacán	
	Mascota			Zamora	0
	San Ignacio	2		Zitácuaro	7
	Topolobampo		7	Linares	0
	Tuxpan, Nay.			Monclova	0
	Huajuapan	0		Huauchinango	25
3	Huetamo		8	Teapa	6
	Iguala	1		Tenosique	9
	Tamazula			Tuxpan	
	Unión	1	9	Cintalapa	0
4	Camargo, Chih.			Matías Romero	
	Charcas	0		Tonalá	0
	La Flor		10	Champotón	0

Situación General:

La depreción situada en la región central de los EE. UU. y que forma un canal en baja extendido desde nuestro país hasta Canadá es probable que ocasione disminución en las lluvias en la República.

Pronóstico del tiempo para mañana.

REGION 1 Descenso de temperatura. Cielo despejado. No habrá lluvias. Vientos moderados del Noroeste.

REGION 2 Descenso de temperatura. Cielo medio nublado. Lluvias aisladas. Vientos moderados del Oeste.

REGION 3 No habrá cambio de temperatura. Cielo medio nublado. Lluvias aisladas. Vientos moderados del Suroeste.

REGION 4 Descenso de temperatura. Cielo medio nublado. No habrá lluvias.

REGION 5 No habrá cambio de temperatura. Cielo medio nublado. No habrá lluvias.

REGION 6 No habrá cambio de temperatura. Cielo medio nublado. Lluvias aisladas.

REGION 7 Ascenso de temperatura. Cielo medio nublado. No habrá lluvias Vientos moderados del Sureste.

REGION 8 Ascenso de temperatura. Cielo medio nublado. Lluvias aisladas. Vientos moderados del Noreste.

REGION 9 No habrá cambio de temperatura. Cielo medio nublado. Lluvias aisladas. Vientos moderados del Norte.

REGION 10 Ascenso de temperatura. Cielo medio nublado. Lluvias aisladas. Vientos moderados del Este.

SERVICIO METEOROLOGICO MEXICANO

CARTA DEL TIEMPO

EL JEFE DEL DEPARTAMENTO METEOROLOGICO
JEFE. ING. JOSE C. GOMEZ

ALTA

ALTA

ALTA

BAJA

BAJA

BAJA

CICLON

LUNES 21 DE OCTUBRE DE 1935

Regiones.	ESTACIONES	Presión al nivel del mar. +700	Temperatura. Ambiente. °	Máxima de ayer. °	Mínima en últimas 24 h. °	Lluvia en 24 h. mm.	Altura del barómetro al nivel del mar.
1	Guaymas	59.8	19	31	18		3
	Hermosillo						218
	La Paz	57.4	24	30	24	6	10
2	Culiacán	59 0	23	36	23		53
	Islas Marías	58 2	26	33	24		4
	Mazatlán	58.6	27	30	26		78
	Tepic		18	31	18	4	918
	Acapulco	58.6	26	31	25	Inap	3
3	C. Bravos						1381
	Colima	59.4	20		18	1	509
	Manzanillo	58.8	25	33	25		8
	Oaxaca		12	29	11		1563
4	Ciudad Juárez						1137
	Ciudad Lerdo	58 0	18	31	17	1	1140
	Chihuahua	58.0	13	30	12		1428
	Durango		12	26	11	5	1886
	Aguascalientes		13	29	12		1879
	Guadalajara		14	27	13		1556
5	Guanajuato	59.4	14	25	13	2	2037
	León		14	28	12	17	1809
	Querétaro		13	28	12	9	1842
	San Luis Potosí		11	27	10		1877
	Zacatecas		13	19	13	Inap	2612
	Cuernavaca		17	25	16	1	1558
	Morelia		13	23	12	10	1923
	Pachuca		10	22	9		2485
6	Puebla		10	23	10	Inap	2180
	Tacubaya	59.9	9	24	8	4	2309
	Tlaxcala		11	23	10	6	2240
	Toluca		10		9	2	2675
	Ciudad Victoria						317
	Lampazos						317
7	Matamoros	58.8	24	31	24	Inap	12
	Monterrey	56.4	21	27	21		528
	Saltillo		18	28	15		1609
	Tampico	59.6	23	29	23		8
	Córdoba		19	27	16	Inap	871
	Frontera	60.4	21	33	20		2
	Jalapa		16	24	15	1	1399
	Orizaba		16	23	13		1244
8	Puerto México	59.8	22	28	22		14
	Río Verde		18	28	18		987
	Tulancingo		9	23	8		2157
	Tuxpan						
	Veracruz	59.9	25	28	22		16
	Comitán		12	26	10		1635
9	Salina Cruz	58 6	25	32	24		56
	San Cristóbal		10	25	2		2118
	Tapachula	59.2	22	32	18	11	168
	Tuxtla Gutiérrez		22	30	32		536
	Campeche	60.8	22	29	22		25
	Coumel	60.0	25	30	21		3
	Maxcanú						
10	Mérida	61.4	23	30	21		22
	Payo Obispo	59.8	22	30	21		4
	Progreso	61.6	23	38	22		14
	Valladolid	60.0	19	30	18		22

Lluvia en Estaciones Termopluviométricas.

REGIONES		mm.	REGIONES		mm
1	Altar		4	Nazas	
	Ensenada			Stgo. Papasquiaro	
	Nacozari			Sombrerete	8
	Navojoa			Tepehuanes	
	Ures			Villa González	
2	Acaponeta		5	S. José Iturbide	0
	Badiraguato			Jonacatepec	
	Choix		6	Tehuacán	
	Mascota	8		Zamora	0
	San Ignacio	Inap		Zitácuaro	0
	Topolobampo		7	Linares	0
	Tuxpan, Nay			Monclova	6
3	Huajuapan	0		Huauchinango	0
	Huetamo		8	Teapa	0
	Iguala	0		Tenosique	0
	Tamazula			Villahermosa	
	Unión	13	9	Cintalapa	21
4	Camargo, Chih			Matías Romero	
	Charcas	0		Tonalá	6
	La Flor		10	Champotón	0

Situación General:

Las lluvias disminuirán en la mayor parte del país, siendo probable que la temperatura descienda en la región norte. La perturbación ciclónica situada cerca de Kingston se mueve lentamente hacia el norte o nornoreste.

Pronóstico del tiempo para mañana.

REGION 1 Descenso de temperatura. Cielo despejado. No habrá lluvias. Vientos moderados o algo fuertes del Noroeste.

REGION 2 No habrá cambio de temperatura. Cielo medio nublado. No habrá lluvias. Vientos moderados del Oeste.

REGION 3 No habrá cambio de temperatura. Cielo medio nublado. Lluvias aisladas. Vientos moderados del Oeste.

REGION 4 Descenso de temperatura. Cielo medio nublado. No habrá lluvias.

REGION 5 Descenso de temperatura. Cielo medio nublado. No habrá lluvias.

REGION 6 No habrá cambio de temperatura Cielo medio nublado. Lluvias aisladas.

REGION 7 Descenso de temperatura. Cielo medio nublado. Lluvias aisladas. Vientos moderados del Norte.

REGION 8 No habrá cambio de temperatura. Cielo medio nublado. No habrá lluvias. Vientos moderados del Este.

REGION 9 No habrá cambio de temperatura. Cielo medio nublado. Lluvias aisladas. Vientos moderados del Norte.

REGION 10 Descenso de temperatura. Cielo medio nublado. No habrá lluvias. Vientos moderados del Norte.

EXPLICACIONES Y SIMBOLOS

OBSERVACIONES HECHAS A LAS 6 H. DEL MERIDIANO 105°

Centro de Previsión ◎, Observatorio Meteorológico ○ Estaciones Termopluviométricas y Pluviométricas ○ Barcos △

Las líneas negras son ISOBARAS o líneas de igual presión reducidas al nivel del mar y a la gravedad normal en milímetros y milibarios.

Las líneas rojas son ISANOMALAS de temperatura o líneas de igual diferencia con la normal.

Las flechas negras indican el rumbo del viento y su intensidad del modo siguiente: débil ——/, moderado ——/, algo fuerte ——///, fuerte ——////, violento ——///// y huracanado ——//////.

Estado del cielo: Despejado ○, medio nublado ◐, nublado ●, y lloviendo ▒, Con negro: Nublados bajos. Con rojo: Nublados altos.

FENOMENOS REGISTRADOS EN LAS ULTIMAS 24 HORAS

nieve ✳, granizo ▲, niebla ≡, tempestad ↯ y helada ⌐

Con rojo: Cuando los fenómenos sean intensos.

Precipitación: Con negro, desde inapreciable hasta 49 mm.

Con rojo, de 50 mm. en adelante.

Las flechas rojas indican la dirección e intensidad de los vientos de velocidad máxima, mayores de 10 metros por segundo.

Los datos de Estados Unidos son proporcionados por la Oficina Meteorológica de New Orleans y los de Cuba por los Observatorios de Casa Blanca y de Belén.

SERVICIO METEOROLOGICO MEXICANO

CARTA DEL TIEMPO

EL JEFE DEL DEPARTAMENTO METEOROLOGICO

JEFE, ING. JOSE C. GOMEZ

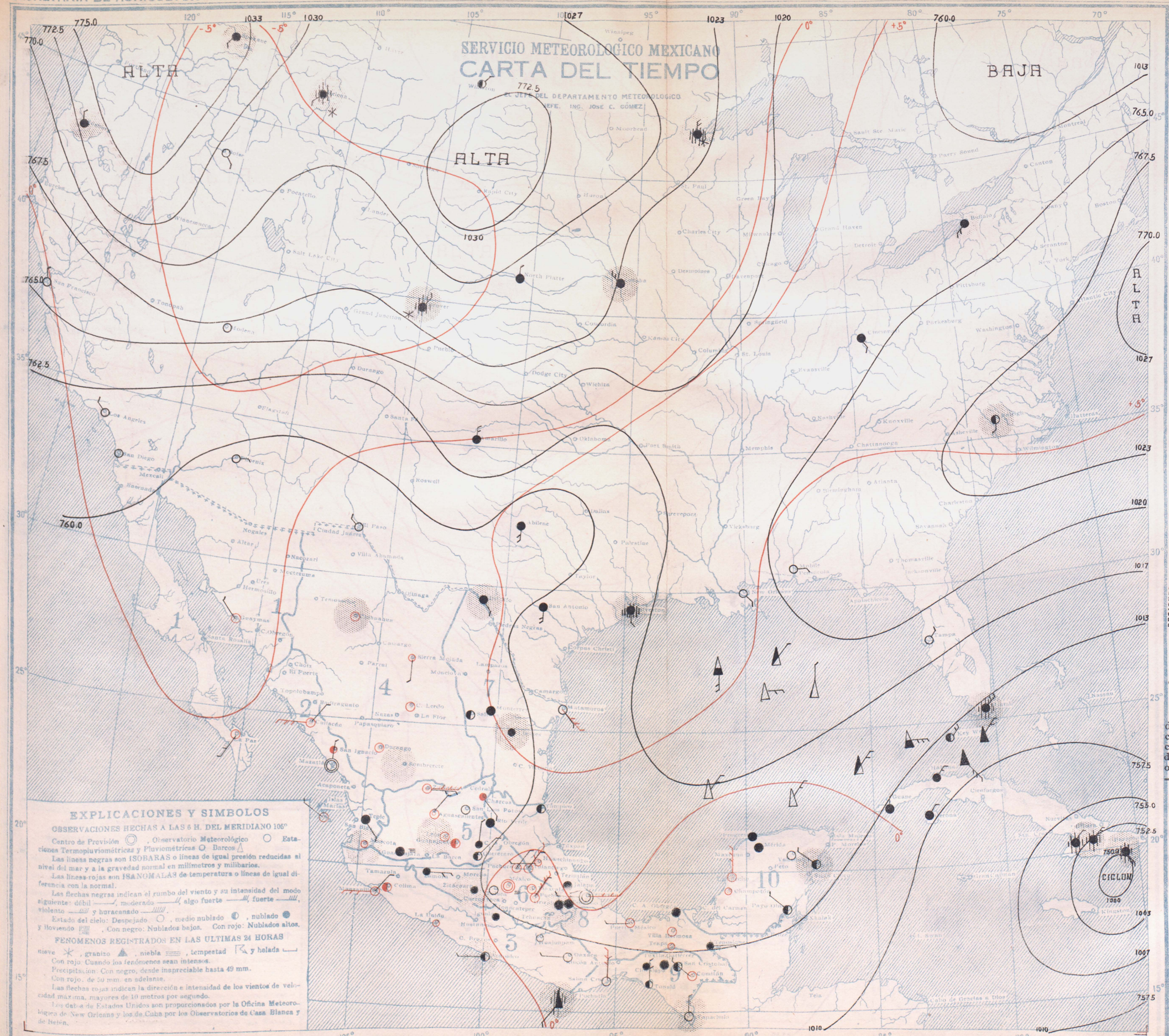

EXPLICACIONES Y SIMBOLOS

OBSERVACIONES HECHAS A LAS 6 H. DEL MERIDIANO 105°

Centro de Previsión ◎, Observatorio Meteorológico ○ Estaciones Termopluviométricas y Pluviométricas ⊙ Barcos △

Las líneas negras son ISOBARAS o líneas de igual presión reducidas al nivel del mar y a la gravedad normal en milímetros y milibarios.

Las líneas rojas son ISANOMALAS de temperatura o líneas de igual diferencia con la normal.

Las flechas negras indican el rumbo del viento y su intensidad del modo siguiente: débil ——, moderado ——/, algo fuerte ——//, fuerte ——///, violento ——//// y huracanado ——/////.

Estado del cielo: Despejado ○, medio nublado ◐, nublado ●

y lloviendo ▥, Con negro: Nublados bajos. Con rojo: Nublados altos.

FENOMENOS REGISTRADOS EN LAS ULTIMAS 24 HORAS

nieve ✳, granizo ▲, niebla ≡, tempestad ⚡ y helada ⌐

Con rojo: Cuando los fenómenos sean intensos.

Precipitación: Con negro, desde inapreciable hasta 49 mm.

Con rojo, de 50 mm. en adelante.

Las flechas rojas indican la dirección e intensidad de los vientos de velocidad máxima, mayores de 10 metros por segundo.

Los datos de Estados Unidos son proporcionados por la Oficina Meteorológica de New Orleans y los de Cuba por los Observatorios de Casa Blanca y de Belén.

MARTES 22 DE OCTUBRE DE 1935

Regiones.	ESTACIONES	Presión al nivel del mar.	Temperatura. Ambiente.	Máxima de ayer.	Mínima en últimas 24 h.	Lluvia en 24 h.	Altura del barómetro sobre el nivel del mar.
		+700	°	°	°	mm.	
1	Guaymas	59.4	19	33	19		3
	Hermosillo						218
	La Paz	58.4	25	31	24		10
	Culiacán	58.6	22	36	21		53
2	Islas Marías	55.8	25	33	24		4
	Mazatlán	58.2	26	31	25		78
	Tepic		20	31	19		913
	Acapulco	59.0	26	32	25	5	3
3	C. Bravos						1331
	Colima	58.2	21	35	20		509
	Manzanillo	58.6	26	33	24		8
	Oaxaca		10	31	9		1563
	Ciudad Juárez						1137
4	Ciudad Lerdo	58 6	16	30	16		1140
	Chihuahua	58.6	14	30	13	Inap	1423
	Durango		13	26	11		1886
	Aguascalientes		14		13		1879
	Guadalajara		16	28	15		1556
5	Guanajuato	60.0	14	27	14		2037
	León		14	29	12	Inap	1809
	Querétaro		13	29	12		1842
	San Luis Potosí		14	28	13		1877
	Zacatecas		12	19	12	Inap	2612
	Cuernavaca			26			1538
	Morelia			24			1923
	Pachuca		10	22	8		2486
6	Puebla		10	25	9		2150
	Tacubaya	60.3	7	24	6		2309
	Tlaxcala		9	24	8		2240
	Toluca		7	20	6		2675
	Ciudad Victoria						317
	Lampazos						317
7	Matamoros	60 8	24	32	24		12
	Monterrey	59 0	26	28	22		526
	Saltillo		15	29	14		1609
	Tampico	60.8	25	30	24		8
	Córdoba		19	28	16	2	871
	Frontera	61.0	22	25	20		2
	Jalapa		16	26	16		1399
	Orizaba		17	23	16	3	1244
8	Puerto México	60,2	22	29	22		14
	Río Verde		19	30	18		987
	Tulancingo		6	24	5		2157
	Tuxpan						
	Veracruz	60.7	24	29	23		16
	Comitán		10	26	7		1635
	Salina Cruz	58.8	24	32	24		56
9	San Cristóbal		6		1		2118
	Tapachula	58.8	21	31	17	Inap	168
	Tuxtla Gutiérrez		23	31	21		536
	Campeche	60.8	24	28	22		25
	Cozumel	58.8	26	31	24	1	3
10	Maxcanú						
	Mérida	60.8	23	30	22		22
	Payo Obispo	60.2	22	31	21		4
	Progreso	61.4	24	29	23		14
	Valladolid		20	30	19		22

Lluvia en Estaciones Termopluviométricas.

REGIONES		mm.	REGIONES		mm
1	Altar		4	Nazas	
	Ensenada			Stgo. Papasquiaro	
	Nacosari			Sombrerete	5
	Navojoa			Tepehuanes	
	Ures			Villa González	
	Acaponeta		5	S. José Iturbide	0
2	Badiraguato		6	Jonacatepec	
	Choix			Tehuacán	
	Maseota	Inap		Zamora	0
	San Ignacio	0		Zitácuaro	Inap
	Topolobampo		7	Linares	Inap
	Tuxpan, Nay			Monclova	
3	Huajuapan	0		Huauchinango	0
	Huetamo		8	Teapa	0
	Iguala	0		Tenosique	0
	Tamazula			Villahermosa	
	Unión	0	9	Cintalapa	0
4	Camargo, Chih			Matías Romero	
	Chareas	0		Tonalá	Inap
	La Flor		10	Champotón	0

Situación General:

La perturbación ciclónica del Caribe, situada cerca de la porción oriental de Cuba, parece moverse lentamente hacia el noreste. La concentración de aire frío en la region noroeste de EE. UU. puede ocasionar norte moderado o algo fuerte en el Golfo.

Pronóstico del tiempo para mañana.

REGION 1 — No habrá cambio de temperatura. Cielo despejado. No habrá lluvias. Vientos moderados del Noroeste.

REGION 2 — No habrá cambio de temperatura. Cielo medio nublado. No habrá lluvias. Vientos moderados del Oeste.

REGION 3 — No habrá cambio de temperatura. Cielo medio nublado. Lluvias aisladas. Vientos moderados del Oeste.

REGION 4 — Descenso de temperatura. Cielo medio nublado. No habrá lluvias.

REGION 5 — No habrá cambio de temperatura. Cielo medio nublado. No habrá lluvias.

REGION 6 — No habrá cambio de temperatura. Cielo medio nublado. Lluvias aisladas.

REGION 7 — Descenso de temperatura. Cielo nublado. Lluvias aisladas. Vientos moderados del Noreste.

REGION 8 — No habrá cambio de temperatura. Cielo nublado. Lluvias aisladas. Vientos moderados o algo fuertes del Norte.

REGION 9 — No habrá cambio de temperatura. Cielo medio nublado. Lluvias aisladas. Vientos moderados del Norte.

REGION 10 — No habrá cambio de temperatura. Cielo medio nublado. Lluvias aisladas. Vientos moderados del Noreste.

ZINCOGRAFIA DE LA DIRECCION DE GEOGRAFIA METEOROLOGIA E HIDROLOGIA.

SERVICIO METEOROLÓGICO MEXICANO

CARTA DEL TIEMPO

EL JEFE DEL DEPARTAMENTO METEOROLOGICO
JEFE. ING. JOSÉ C. GÓMEZ

MIERCOLES 23 DE OCTUBRE DE 1935

Regiones.	ESTACIONES	Presión al nivel del mar.	Temperatura. Ambiente.	Máxima de ayer.	Mínima en últimas 24 h.	Lluvia en 24 h.	Altura del barómetro sobre el nivel del mar.
		+700	°	°	°	mm.	
1	Guaymas	60.0	25	32	23	0	3
	Hermosillo						218
	La Paz	57.8	25	32	24	0	10
	Culiacán	58.4	22	36	22	0	53
2	Islas Marías						4
	Mazatlán	57.8	26	30	25	0	78
	Tepic		21	30	21	0	918
	Acapulco	59.6	26	31	25	5	3
3	C. Bravos						1381
	Colima	58.4	22	36	21	0	509
	Manzanillo	58.4	26	33	24	0	8
	Oaxaca						1563
	Ciudad Juárez						1137
4	Ciudad Lerdo	59.2	18	31	17	0	1140
	Chihuahua	59.2	15	29	14	Inap	1423
	Durango		12	27	10	0	1886
	Aguascalientes		12	29	11	0	1879
	Guadalajara		17	28	15	0	1556
5	Guanajuato	60.8	15	27	12	0	2037
	León		12	29	9	0	1809
	Querétaro		12	28	10	0	1842
	San Luis Potosí						1877
	Zacatecas		13	20	11	0	2612
	Cuernavaca		16	26	15	0	1538
	Morelia		13	25	12	0	1923
	Pachuca		8	21	6	0	2486
6	Puebla		11	26	10	0	2150
	Tacubaya	61.0	6	25	5	0	2309
	Tlaxcala		7	24	6	0	2240
	Toluca		5	20	4	0	2675
	Ciudad Victoria						317
	Lampazos						317
7	Matamoros	62.8	24	32	24	0	12
	Monterrey	60.0	20	28	20	0	528
	Saltillo						1609
	Tampico	62.2	24	31	23	0	8
	Córdoba		16	29	14	6	871
	Frontera	61.6	23	34	23	2	2
	Jalapa		14	25	14	0	1399
	Orizaba		15	23	13	0	1244
8	Puerto México	60.8	23	29	22	Inap	14
	Rio Verde		16	23	16	0	987
	Tulancingo		24	25	23	0	2157
	Tuxpan						
	Veracruz	61.7	23	29	22	0	16
	Comitán		10	26	8	0	1635
9	Salina Cruz	58.8	25	32	25	0	56
	San Cristóbal		11	21	3	0	2118
	Tapachula	58.6	21	32	17	1	118
	Tuxtla Gutiérrez		21	29	19	0	536
	Campeche	60.8	26	28	24	0	25
	Cozumel	59.2	27	31	25	2	3
10	Maxcanú						
	Mérida	60.8	25	30	24	0	22
	Payo Obispo	59.4	24	32	23	0	4
	Progreso	60.8	27	29	26	3	14
	Valladolid	59.8	20	30	19	Inap	22

Lluvia en Estaciones Termopluviométricas.

REGIONES		mm.	REGIONES		mm
1	Altar		4	Nazas	
	Ensenada			Stgo. Papasquiaro	
	Nacosari			Sombrerete	Inap
	Navojoa			Tepehuanes	
	Ures			Villa González	
2	Acaponeta		5	S. José Iturbide	0
	Badiraguato		6	Jonacatepec	
	Choix			Tehuacán	
	Mascota	Inap		Zamora	0
	San Ignacio	0	7	Zitácuaro	
	Topolobampo			Linares	
	Tuxpan, Nay.			Monclova	
3	Huajuapan	0	8	Huauchinango	0
	Huetamo			Teapa	0
	Iguala	0		Tenosique	0
	Tamazula			Villahermosa	
	Unión	0	9	Cintalapa	0
4	Camargo, Chih.			Matías Romero	
	Charcas	0		Tonalá	0
	La Flor		10	Champotón	0

Situación General:

El anticiclón del norte ha aumentado considerablemente de intensidad. La perturbación ciclónica del Caribe ha disminuido de intensidad, siendo su posición incierta. Es probable que sople "norte" de alguna importancia en el Golfo de México.

Pronóstico del tiempo para mañana.

REGION 1 — Descenso de temperatura. Cielo despejado. No habrá lluvias. Vientos moderados o algo fuertes del Noroeste.

REGION 2 — Descenso de temperatura. Cielo medio nublado. No habrá lluvias. Vientos moderados o algo fuertes del Norte.

REGION 3 — No habrá cambio de temperatura. Cielo medio nublado. Lluvias aisladas. Vientos moderados del Oeste.

REGION 4 — Descenso de temperatura. Cielo medio nublado. Lluvias aisladas.

REGION 5 — Descenso de temperatura. Cielo medio nublado. Lluvias aisladas.

REGION 6 — Descenso de temperatura. Cielo medio nublado. Lluvias aisladas.

REGION 7 — Descenso de temperatura. Cielo nublado. Lluvias aisladas. Vientos moderados o algo fuertes del Norte.

REGION 8 — Descenso de temperatura. Cielo nublado. Lluvias generales. Vientos violentos del Norte.

REGION 9 — No habrá cambio de temperatura. Cielo nublado. Lluvias aisladas. Vientos moderados o algo fuertes del Norte.

REGION 10 — No habrá cambio de temperatura. Cielo nublado. Lluvias aisladas. Vientos moderados del Sureste.

EXPLICACIONES Y SIMBOLOS

OBSERVACIONES HECHAS A LAS 6 H. DEL MERIDIANO 105°

Centro de Previsión ◎, Observatorio Meteorológico ○ Estaciones Termopluviométricas y Pluviométricas ○ Barcos △

Las líneas negras son ISOBARAS o líneas de igual presión reducidas al nivel del mar y a la gravedad normal en milímetros y milibarios.

Las líneas rojas son ISANOMALAS de temperatura o líneas de igual diferencia con la normal.

Las flechas negras indican el rumbo del viento y su intensidad del modo siguiente: débil ——/, moderado ——//, algo fuerte ——///, fuerte ——////, violento ——///// y huracanado ——//////.

Estado del cielo: Despejado ○, medio nublado ◐, nublado ●, y lloviendo ⁞⁞⁞, Con negro: Nublados bajos. Con rojo: Nublados altos.

FENOMENOS REGISTRADOS EN LAS ULTIMAS 24 HORAS

nieve ✳, granizo ▲, niebla ≡, tempestad ↯ y helada ⌊

Con rojo: Cuando los fenómenos sean intensos.

Precipitación: Con negro, desde inapreciable hasta 49 mm.

Con rojo, de 50 mm. en adelante.

Las flechas rojas indican la dirección e intensidad de los vientos de velocidad máxima, mayores de 10 metros por segundo.

Los datos de Estados Unidos son proporcionados por la Oficina Meteorológica de New Orleans y los de Cuba por los Observatorios de Casa Blanca y de Belén.

ZINCOGRAFIA DE LA DIRECCION DE GEOGRAFIA METEOROLOGIA E HIDROLOGIA.

BAJA

SERVICIO METEOROLOGICO MEXICANO

CARTA DEL TIEMPO

EL JEFE DEL DEPARTAMENTO METEOROLOGICO

JEFE. ING. JOSE C. GOMEZ

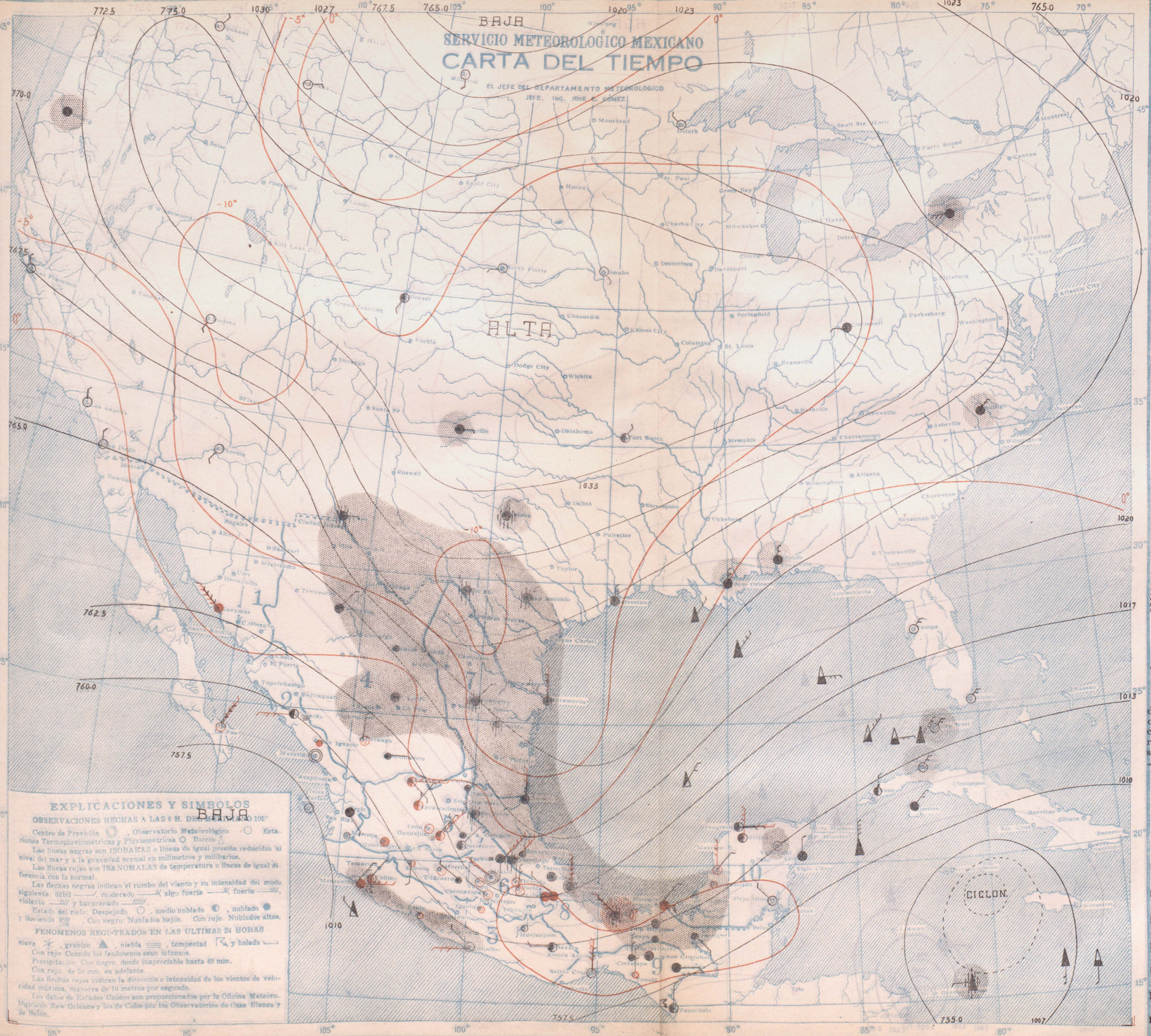

EXPLICACIONES Y SIMBOLOS

BAJA

OBSERVACIONES HECHAS A LAS 6 H. DE TIEMPO DEL 105°

Centro de Previsión ◎, Observatorio Meteorológico ○ Estaciones Termopluviométricas y Pluviométricas ○ Barcos △

Las líneas negras son ISOBARAS o líneas de igual presión reducidas al nivel del mar y a la gravedad normal en milímetros y milibarios.

Las líneas rojas son ISANOMALAS de temperatura o líneas de igual diferencia con la normal.

Las flechas negras indican el rumbo del viento y su intensidad del modo siguiente: débil ——, moderado ——, algo fuerte ——, fuerte ——, violento —— y huracanado ——.

Estado del cielo: Despejado ○, medio nublado ◐, nublado ●, y lloviendo ⁞⁞⁞. Con negro: Nublados bajos. Con rojo: Nublados altos.

FENOMENOS REGISTRADOS EN LAS ULTIMAS 24 HORAS

nieve ✳, granizo ▲, niebla ═, tempestad ↯ y helada —.

Con rojo: Cuando los fenómenos sean intensos.

Precipitación: Con negro, desde inapreciable hasta 49 mm.

Con rojo, de 50 mm. en adelante.

Las flechas rojas indican la dirección e intensidad de los vientos de velocidad máxima, mayores de 10 metros por segundo.

Los datos de Estados Unidos son proporcionados por la Oficina Meteorológica de New Orleans y los de Cuba por los Observatorios de Casa Blanca y de Belén.

JUEVES 24 DE OCTUBRE DE 1935

Regiones.	ESTACIONES	Presión al nivel del mar.	Temperatura. Ambiente.	Máxima de ayer.	Mínima en últimas 24 h.	Lluvia en 24 h.	Altura del barómetro sobre el nivel del mar.
		+700	°	°	°	mm.	
1	Guaymas	62.4	21	31	20	0	3
	Hermosillo						218
	La Paz	58.4	25	30	23	0	10
	Culiacán	59.8	21	36	21	0	53
2	Islas Marías	57.8	26	32	24	0	4
	Mazatlán	59.4	25	30	25	0	78
	Tepic		20	31	20	Inap	918
	Acapulco	59.6	26	30	25	4	3
3	C. Bravos						1381
	Colima	59.4	23	34	20	0	509
	Manzanillo	59.6	25	34	23	5	8
	Oaxaca		13	29	12	0	1563
	Ciudad Juárez						1137
4	Ciudad Lerdo	63.8	15	29	13	9	1140
	Chihuahua	64.0	8	22	7	Inap	1423
	Durango		13	28	11	15	1886
	Aguascalientes		10	29	9	0	1879
	Guadalajara		11	28	10	0	1556
	Guanajuato	60.8	13	27	12	0	2037
5	León		11	29	9	0	1809
	Querétaro		13	26	11	0	1842
	San Luis Potosí						1877
	Zacatecas		7	19	7	0	2612
	Cuernavaca		16	26	14	0	1538
	Morelia		13	24	12	0	1923
	Pachuca		10	19	9	0	2485
6	Puebla		8	25	8	0	2150
	Taxcoalpa	63.4	9	24	9	0	2309
	Tlaxcala		11		10	0	2240
	Toluca		7	20	6	0	2675
	Ciudad Victoria						317
	Lampazos						317
7	Matamoros	57.8	12	32	12	8	12
	Monterrey	66.4	11	25	11	2	528
	Saltillo						1609
	Tampico	67.4	19	30	19	Inap	8
	Córdoba		16	28	12	0	871
	Frontera	61.2	23	32	23	23	2
	Jalapa		15	25	15	0	1399
	Orizaba		14	23	12	0	1244
8	Puerto México	61.2	23	28	23	63	14
	Río Verde		19	29	15	7	987
	Tulancingo		11	24	9	1	2157
	Tuxpan						
	Veracruz	62.8	25	29	21	Inap	16
	Comitán		15	24	8	0	1635
	Salina Cruz	58.8	27	32	26	0	56
9	San Cristóbal						2118
	Tapachula	57.6	23	23	18	8	168
	Tuxtla Gutiérres		22	28	21	5	536
	Campeche	61.4	24	28	23	6	25
	Cozumel	59.6	26	30	25	7	3
	Maxcanú						
10	Mérida	61.8	23	28	22	10	22
	Payo Obispo	59.0	23	30	22	Inap	4
	Progreso	61.6	27	29	26	0	14
	Valladolid	59.6	21	30	20	0	22

Lluvia en Estaciones Termopluviométricas.

REGIONES		mm.	REGIONES		mm
1	Altar		4	Nazas	
	Ensenada			Stgo. Papasquiaro	
	Nacozari			Sombrerete	0
	Navojoa			Tepehuanes	
	Ures			Villa González	
	Acaponeta		5	S. José Iturbide	0
	Badiraguato		6	Jonacatepec	
2	Choix			Tehuacán	
	Mascota	0		Zamora	0
	San Ignacio	0		Zitácuaro	0
	Topolobampo		7	Linares	4
	Tuxpan, Nay.			Monclova	
	Huajuapan	0		Huauchinango	4
3	Huetamo		8	Teapa	40
	Iguala	0		Tenosique	28
	Tamazula			Villahermosa	
	Unión	1	9	Cintalapa	0
4	Camargo, Chih.			Matías Romero	
	Chareas	0		Tonalá	0
	La Flor		10	Champotón	11

Situación General:

Los vientos fríos procedentes del anticiclón del norte cubren extensa zona de la porción occidental del Golfo de México. La perturbación ciclónica del Caribe está centrada aparentemente entre Jamaica y el Gran Caimán, siendo incierto su movimiento de translación.

Pronóstico del tiempo para mañana.

REGION 1
No habrá cambio de temperatura.
Cielo medio nublado.
No habrá lluvias.
Vientos moderados o algo fuertes del Noroeste.

REGION 2
No habrá cambio de temperatura.
Cielo medio nublado.
Lluvias aisladas.
Vientos moderados del Noroeste.

REGION 3
No habrá cambio de temperatura.
Cielo medio nublado.
Lluvias aisladas.
Vientos moderados o algo fuertes del Oeste.

REGION 4
No habrá cambio de temperatura.
Cielo medio nublado.
Lluvias aisladas.

REGION 5
Descenso de temperatura.
Cielo medio nublado.
Lluvias aisladas.

REGION 6
Descenso de temperatura.
Cielo nublado.
Lluvias aisladas.

REGION 7
No habrá cambio de temperatura.
Cielo nublado.
Lluvias generales.
Vientos moderados del Norte.

REGION 8
Descenso de temperatura.
Cielo nublado.
Lluvias generales.
Vientos violentos del Norte.

REGION 9
No habrá cambio de temperatura.
Cielo nublado.
Lluvias aisladas.
Vientos fuertes del Norte.

REGION 10
Descenso de temperatura.
Cielo nublado.
Lluvias aisladas.
Vientos moderados o algo fuertes del Norte.

ZINCOGRAFIA DE LA DIRECCION DE GEOGRAFIA METEOROLOGIA E HIDROLOGIA.

SERVICIO METEOROLOGICO MEXICANO

CARTA DEL TIEMPO

EL JEFE DEL DEPARTAMENTO METEOROLOGICO
JEFE. ING. JOSE C. GÓMEZ

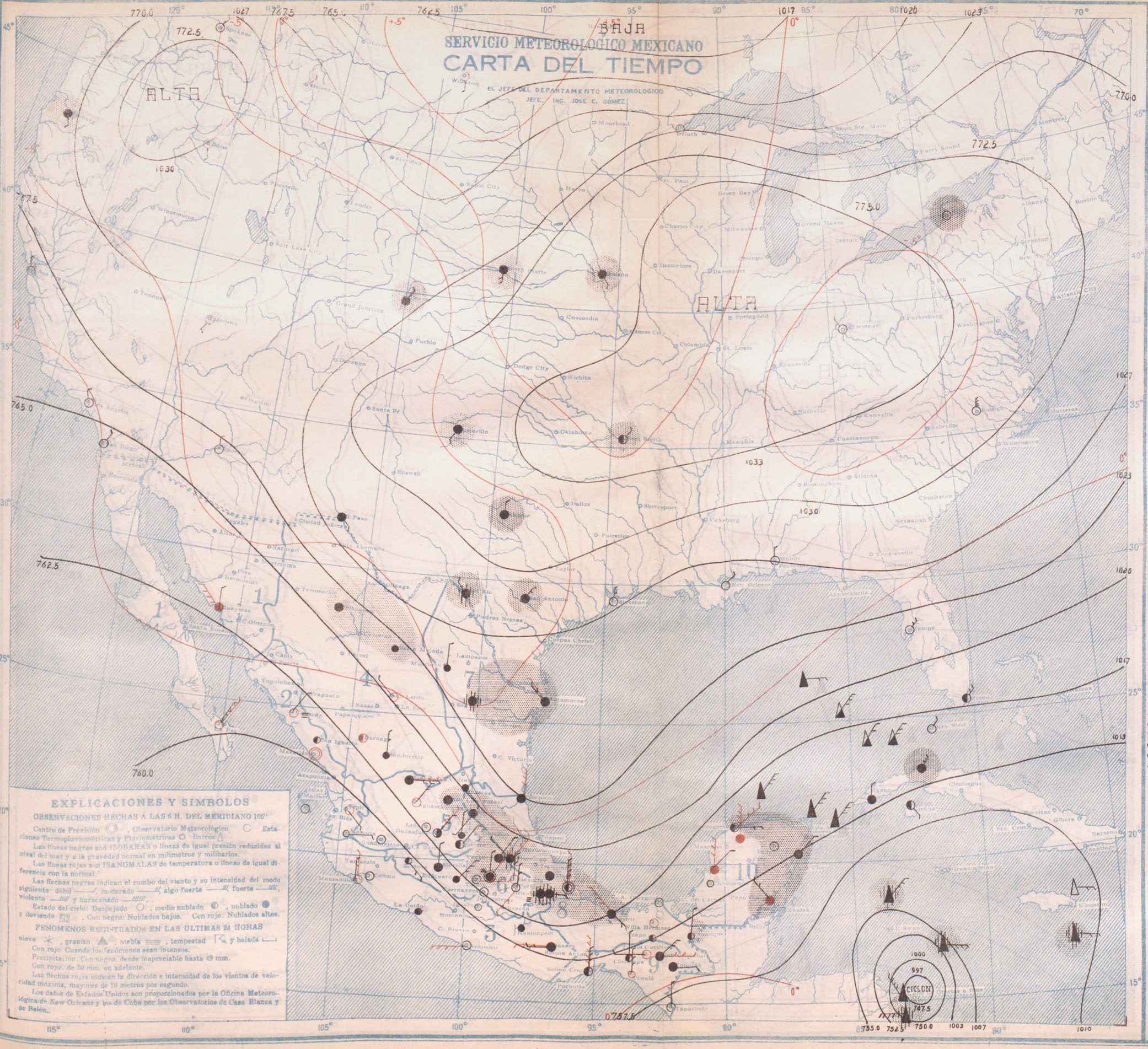

EXPLICACIONES Y SIMBOLOS

OBSERVACIONES HECHAS A LAS 6 H. DEL MERIDIANO 105°

Centro de Previsión ◎, Observatorio Meteorológico ○ Estaciones Termopluviométricas y Pluviométricas ○ Barcos △

Las líneas negras son ISOBARAS o líneas de igual presión reducidas al nivel del mar y a la gravedad normal en milímetros y milibarios.

Las líneas rojas son ISANOMALAS de temperatura o líneas de igual diferencia con la normal.

Las flechas negras indican el rumbo del viento y su intensidad del modo siguiente: débil ——/, moderado ——//, algo fuerte ——///, fuerte ——////, violento ——/////, y huracanado ——//////.

Estado del cielo: Despejado ○, medio nublado ◐, nublado ● y lloviendo ⊙. Con negro: Nublados bajos. Con rojo: Nublados altos.

FENOMENOS REGISTRADOS EN LAS ULTIMAS 24 HORAS

nieve ✳, granizo △, niebla ≡, tempestad ⚡ y helada ⌴

Con rojo: Cuando los fenómenos sean intensos.

Precipitación: Con negro, desde inapreciable hasta 49 mm.

Con rojo: de 50 mm. en adelante.

Las flechas rojas indican la dirección e intensidad de los vientos de velocidad máxima, mayores de 10 metros por segundo.

Los datos de Estados Unidos son proporcionados por la Oficina Meteorológica de New Orleans y los de Cuba por los Observatorios de Casa Blanca y de Belén.

VIERNES 25 DE OCTUBRE DE 1935

Regiones.	ESTACIONES	Presión al nivel del mar.	Temperatura. Ambiente.	Máxima de ayer.	Mínima en últimas 24 h.	Lluvia en 24 h.	*Altura del barómetro sobre el nivel del mar.
		+700	°	°	°	mm.	
1	Guaymas	62.6	22	30	22	0	3
	Hermosillo						218
	La Paz	59.6	24	29	23	0	10
2	Culiacán	60.4	21	34	20	0	53
	Islas Marías	59.2	25	33	24	0	4
	Mazatlán	59.4	26	30	24	0	78
	Tepic		19	32	17	0	918
3	Acapulco	58.6	26	31	25	0	3
	C. Bravos						1381
	Colima	59.8	21	35	20	0	509
	Manzanillo	59.6	25	33	24	0	8
	Oaxaca		16	24	15	0	1563
4	Ciudad Juárez						1137
	Ciudad Lerdo	64 8	13	25	12	0	1140
	Chihuahua	64.6	9	14	8	3	1423
	Durango		12	24	11	0	1886
	Aguascalientes		10	26		0	1879
	Guadalajara		10	28	10	0	1556
5	Guanajuato	62.6	13	23	12	0	2037
	León		11	26	10	0	1809
	Querétaro		13	21	11	0	1842
	San Luis Potosí		11	21	10	Inap	1877
	Zacatecas		7	16	7	0	2612
6	Cuernavaca		21	25	20	0	1538
	Morelia		14	24	13	0	1923
	Pachuca		10	14	8	1	2485
	Puebla		11	21	10	Inap	2150
	Tacubaya	64.1	11	21	10	Inap	2309
	Tlaxcala		11	20	11	Inap	2240
	Toluca		10	17	9	Inap	2675
	Ciudad Victoria						317
7	Lampazos						317
	Matamoros	69.2	14	15	13	Inap	12
	Monterrey	66.4	11	15	11	Inap	528
	Saltillo			19			1609
	Tampico	67.4	19	24	19	0	8
8	Córdoba		18	25	16	1	871
	Frontera	63.0	23	33	22	0	2
	Jalapa		15	21	14	3	1399
	Orizaba		16	20	15	2	1244
	Puerto México	62.4	23	26	22	19	14
	Río Verde		17	20	17	14	987
	Tulancingo		10	17	10	3	2157
	Tuxpan						
9	Veracruz	62.9	23	28	21	10	16
	Comitán		15	26	9	0	1635
	Salina Cruz	58.8	25	32	25	0	56
	San Cristóbal		12	22	3	0	2118
	Tapachula	57.4	21	33	17	0	168
	Tuxtla Gutiérres		21	30	19	0	536
	Campeche	62.4	24	29	24	0	25
10	Cozumel	60.6	27	29	25	11	3
	Maxcanú						
	Mérida	62.8	24	29	23	0	22
	Payo Obispo	60.6	24	30	22	15	4
	Progreso	62.2	27	29	25	Inap	14
	Valladolid	61.0	25	29	20	6	22

Lluvia en Estaciones Termopluviométricas.

REGIONES		mm.	REGIONES		mm
1	Altar		4	Nazas	
	Ensenada			Stgo. Papasquiaro	
	Nacozari			Sombrerete	0
	Navojoa			Tepehuanes	
	Ures			Villa González	
2	Acaponeta		6	S. José Iturbide	0
	Badiraguato			Jonacatepec	
	Choix		6	Tehuacán	
	Mazatlán	0		Zamora	0
	San Ignacio	0	9	Zitácuaro	0
	Topolobampo		7	Linares	
	Tuxpan, Nay			Monclova	0
	Huajuapan	0		Huauchinango	
3	Huetamo		8	Teapa	0
	Iguala	0		Tenosique	6
	Tamazula			Villahermosa	
	Unión	0	9	Cintalapa	0
	Camargo, Chih			Matías Romero	
4	Charcas	0		Tonalá	0
	La Flor		10	Champotón	0

Situación General:

Han continuado soplando vientos boreales en gran parte de la República, esperándose que mejore el tiempo en la región norte. La perturbación ciclónica del Caribe está cerca del Cabo Gracias a Dios, Nicaragua, moviéndose hacia el sursuroeste.

Pronóstico del tiempo para mañana.

REGION 1
Ascenso de temperatura.
Cielo despejado.
No habrá lluvias.
Vientos moderados del Noroeste.

REGION 2
No habrá cambio de temperatura.
Cielo medio nublado.
No habrá lluvias.
Vientos moderados del Oeste.

REGION 3
No habrá cambio de temperatura.
Cielo medio nublado.
Lluvias aisladas.
Vientos moderados del Oeste.

REGION 4
Ascenso de temperatura.
Cielo medio nublado.
Lluvias aisladas.

REGION 5
No habrá cambio de temperatura.
Cielo nublado.
Lluvias aisladas.

REGION 6
No habrá cambio de temperatura.
Cielo nublado.
Lluvias aisladas.

REGION 7
Ascenso de temperatura.
Cielo medio nublado.
Lluvias aisladas.
Vientos moderados del Noreste.

REGION 8
No habrá cambio de temperatura.
Cielo nublado.
Lluvias generales.
Vientos fuertes del Norte.

REGION 9
No habrá cambio de temperatura.
Cielo medio nublado.
Lluvias aisladas.
Vientos fuertes del Norte.

REGION 10
Descenso de temperatura.
Cielo nublado.
Lluvias generales.
Vientos moderados o algo fuertes del Norte.

ZINCOGRAFIA DE LA DIRECCION DE GEOGRAFIA METEOROLOGIA E HIDROLOGIA.

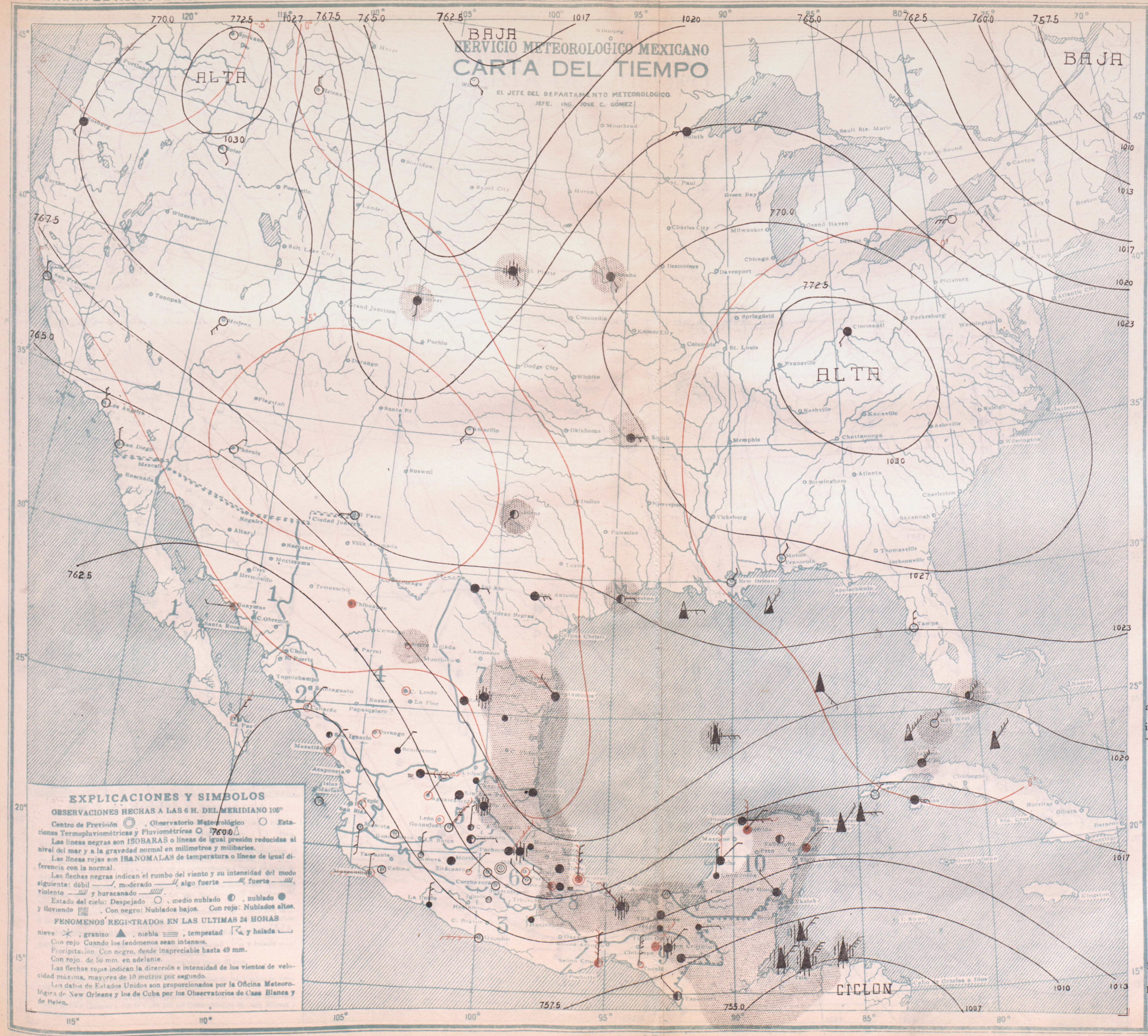

SABADO 26 DE OCTUBRE DE 1935

Regiones.	ESTACIONES	Presión al nivel del mar.	Temperatura. Ambiente.	Temperatura. Máxima de ayer.	Temperatura. Mínima en últimas 24 h.	Lluvia en 24 h.	Altura del barómetro sobre el nivel del mar.
		+700	°	°	°	mm.	
1	Guaymas	61.2	24	33	23	0	3
1	Hermosillo						218
1	La Paz	61.4	25	28	25	0	10
2	Culiacán	59.2	20	36	20	0	53
2	Islas Marías	58.2	25	33	24	0	4
2	Mazatlán	58.8	24	30	24	0	78
2	Tepic		21	33	17	0	918
3	Acapulco	58.4	27	33	26	0	3
3	C. Bravos						1381
3	Colima	58.8	22	38	20	0	509
3	Manzanillo	58.8	26	32	25	0	8
3	Oaxaca			25		0	1563
4	Ciudad Juárez						1137
4	Ciudad Lerdo	63 0	13	23	12	0	1140
4	Chihuahua	62.2	9	18	8	0	1423
4	Durango		10	24	9	0	1886
5	Aguascalientes		12	25	10	0	1879
5	Guadalajara		10	26	9	0	1556
5	Guanajuato	62.0	12	21	12	0	2037
5	León		12	26	11	0	1809
5	Querétaro		11	21	10	0	1842
5	San Luis Potosí		13	20	12	Inap	1877
5	Zacatecas		8	16	8	0	2612
6	Cuernavaca		17	26	16	0	1538
6	Morelia		14	24	13	0	1923
6	Pachuca		9	14	8	0	2485
6	Puebla		12	21	9	0	2150
6	Tacubaya	63.3	10	18	9	0	2309
6	Tlaxcala		13	19	11	0	2240
6	Toluca		10	18	10	0	2675
7	Ciudad Victoria						817
7	Lampazos						317
7	Matamoros	66.6	17	20	17	Inap	12
7	Monterrey	65.4	14	25	14	1	528
7	Saltillo		10	18	9	Inap	1609
7	Tampico	65.6	20	23	19	3	8
8	Córdoba		17	24	13	9	871
8	Frontera	62.6	24	32	23	2	2
8	Jalapa		16	22	15	1	1399
8	Orizaba		15	18	14	6	1244
8	Puerto México	61.2	24	29	23	23	14
8	Rio Verde		17	21	14	1	987
8	Tulancingo		10	15	10	2	2157
8	Tuxpan						
8	Veracruz	62.3	25	27	21	0	16
9	Comitán		14	22	10	1	1635
9	Salina Cruz	58 0	26	31	26	0	56
9	San Cristóbal		10	14	4	2	2118
9	Tapachula	56.4	22	32	17	0	168
9	Tuxtla Gutiérrez		21	30	19	0	536
10	Campeche	62.2	23	28	23	0	25
10	Cozumel	60.6	26	30	22	1	3
10	Maxcanú						
10	Mérida	62.4	23	30	22	0	22
10	Payo Obispo	60.2	23	31	22	Inap	4
10	Progreso	62.2	26	29	26	Inap	14
10	Valladolid	60.4	22	28	21	4	22

Lluvia en Estaciones Termopluviométricas.

REGIONES		mm.	REGIONES		mm
1	Altar		4	Nazas	
1	Ensenada		4	Stgo. Papasquiaro	
1	Nacozari		4	Sombrerete	0
1	Navojoa		4	Tepehuanes	
1	Ures		4	Villa González	
	Acaponeta		5	S. José Iturbide	0
2	Badiraguato		6	Jonacatepec	
2	Choix		6	Tehuacán	
2	Mascota	0	6	Zamora	0
2	San Ignacio		6	Zitácuaro	0
2	Topolobampo	0	7	Linares	2
2	Tuxpan, Nay.		7	Monclova	
3	Huajuapan	0	8	Huauchinango	9
3	Huetamo		8	Teapa	18
3	Iguala	0	8	Tenosique	inap
3	Tamazula		8	Villahermosa	
3	Unión	0	9	Cintalapa	
4	Camargo, Chih.		9	Matías Romero	
4	Charcas	0	9	Tonalá	0
4	La Flor		10	Champotón	0

Situación General:

La perturbación ciclónica se encuentra aparentemente al sur de Trujillo, Honduras, El desnivel barométrico continúa siendo de importancia en el Golfo de México.

Pronóstico del tiempo para mañana.

REGION 1 — Ascenso de temperatura. Cielo despejado. No habrá lluvias. Vientos moderados del Noroeste.

REGION 2 — Descenso de temperatura. Cielo medio nublado. No habrá lluvias. Vientos moderados del Noroeste.

REGION 3 — Ascenso de temperatura. Cielo medio nublado. Lluvias aisladas. Vientos moderados o algo fuertes del Noroeste.

REGION 4 — Ascenso de temperatura. Cielo medio nublado. Lluvias aisladas.

REGION 5 — Ascenso de temperatura. Cielo medio nublado. Lluvias aisladas.

REGION 6 — Ascenso de temperatura. Cielo nublado. Lluvias generales.

REGION 7 — Ascenso de temperatura. Cielo medio nublado. Lluvias aisladas. Vientos moderados del Noreste.

REGION 8 — Ascenso de temperatura. Cielo nublado. Lluvias generales. Vientos fuertes del Norte.

REGION 9 — No habrá cambio de temperatura. Cielo nublado. Lluvias generales. Vientos fuertes del Norte.

REGION 10 — Ascenso de temperatura. Cielo nublado. Lluvias generales. Vientos moderados o algo fuertes del Noreste.

SERVICIO METEOROLOGICO MEXICANO

CARTA DEL TIEMPO

EL JEFE DEL DEPARTAMENTO METEOROLOGICO

JEFE ING. JOSE C. GOMEZ

DOMINGO 27 DE OCTUBRE DE 1935

Regiones	ESTACIONES	Presión al nivel del mar. +700	Temperatura. Ambiente.	Máxima de ayer.	Mínima en últimas 24 h.	Lluvia en 24 h. mm.	Altura del barómetro sobre el nivel del mar.
1	Guaymas	59.0	22	35	21		3
	Hermosillo						218
	La Paz	59.8	25	29	24		10
	Culiacán	57.4	19	37	18		53
2	Islas Marías	56.6	25	35	24		4
	Mazatlán	57.0	24	29	28		78
	Tepic		17	34	17		918
	Acapulco	56.6	26	32	25		3
	C. Bravos						1381
3	Colima	57.0	20	38	19		509
	Manzanillo	56.6	25	33	24		8
	Oaxaca		12	22	11		1563
	Ciudad Juárez						1137
4	Ciudad Lerdo	59.8	13	27	13		1140
	Chihuahua	60.4	11	24	10		1423
	Durango		12	27	10		1886
	Aguascalientes		10	26	9		1879
	Guadalajara		8	27	8		1556
5	Guanajuato	59.4	13	22	12		2037
	León		10	26	8		1809
	Querétaro		10	21	10		1842
	San Luis Potosí		10	19	8		1877
	Zacatecas		9	17	9		2612
	Cuernavaca		15	26	15	Inap	1538
	Morelia		12	24	12		1923
6	Pachuca		11	15	8		2485
	Puebla		10	21	9		2150
	Tacubaya	58.6	6	21	6		2309
	Tlaxcala		12	20	12		2240
	Toluca		9	15	9		2675
	Ciudad Victoria						317
	Lampazos						317
7	Matamoros	62.8	21	29	21	4	12
	Monterrey	61.2	17	25	17		528
	Saltillo		15	23	10		1609
	Tampico	61.8	22	25	22	1	8
	Córdoba		17	28	12	2	871
	Frontera	59.6	23	31	22	58	2
	Jalapa		17	32	15	2	1399
	Orizaba		14	20	12	1	1244
8	Puerto México	58.8	24	28	24	7	14
	Rio Verde		16	24	15		987
	Tulancingo		10	17	10	1	2157
	Veracruz	59.5	25	28	23	1	
	Villahermosa						16
	Comitán		15	22	11		1636
	Salina Cruz	55.2	28	31	27		56
9	San Cristóbal		13	24	6	Inap	2118
	Tapachula	54.0	23	32	18		168
	Tuxtla Gutiérres		21	29	20		536
	Campeche	59.6	23	29	22	1	25
	Cozumel	59.2	26	28	26		3
10	Maxcanú						
	Mérida	60.6	23	29	22	10	22
	Payo Obispo	57.0	25	30	23	29	4
	Progreso	60.4	26	28	23	4	14
	Valladolid	60.0	22	27	21		22

Lluvia en Estaciones Termopluviométricas.

REGIONES		mm.	REGIONES		mm
1	Altar	0	4	Nazas	0
	Ensenada	0		Stgo. Papasquiaro	0
	Nacozari			Sombrerete	8
	Navojoa			Tepehuanes	1
	Ures			Villa González	
	Acaponeta		6	S. José Iturbide	0
2	Badiraguato	0		Jonacatepec	
	Choix	0	6	Tehuacán	
	Mascota	0		Zamora	0
	San Ignacio	0		Zitácuaro	0
	Topolobampo		7	Linares	Inap
	Tuxpan, Nay.			Monclova	0
3	Huajuapan	0		Huauchinango	1
	Huetamo	0	8	Teapa	12
	Iguala	0		Tenosique	11
	Tamazula			Tuxpan	1
	Unión	0	9	Cintalapa	0
4	Camargo, Chih.			Matías Romero	
	Chareas	0		Tonalá	0
	La Flor		10	Champotón	5

Situación General:

El ciclón del Caribe que entró a tierra cerca del Cabo de Gracias a Dios, Nicaragua, se ha desalojado hacia el W. siendo probable que salga al Golfo de Tehuantepec, produciendo mal tiempo en esa región.

Pronóstico del tiempo para mañana.

REGION 1 — No habrá cambio de temperatura. Cielo despejado. No habrá lluvias. Vientos moderados del Noroeste.

REGION 2 — No habrá cambio de temperatura. Cielo despejado. No habrá lluvias. Vientos moderados del Noroeste.

REGION 3 — No habrá cambio de temperatura. Cielo medio nublado. No habrá lluvias. Vientos moderados del Oeste.

REGION 4 — No habrá cambio de temperatura. Cielo despejado. No habrá lluvias.

REGION 5 — No habrá cambio de temperatura. Cielo despejado. No habrá lluvias.

REGION 6 — No habrá cambio de temperatura. Cielo medio nublado. Lluvias aisladas.

REGION 7 — No habrá cambio de temperatura. Cielo medio nublado. No habrá lluvias. Vientos moderados del Noreste.

REGION 8 — No habrá cambio de temperatura. Cielo despejado. Lluvias aisladas. Vientos moderados del Norte.

REGION 9 — No habrá cambio de temperatura. Cielo nublado. Lluvias generales. Vientos moderados del Norte.

REGION 10 — No habrá cambio de temperatura. Cielo nublado. Lluvias generales. Vientos moderados del Sureste.

EXPLICACIONES Y SIMBOLOS

OBSERVACIONES HECHAS A LAS 6 H. DEL MERIDIANO 105°

Centro de Previsión ◎, Observatorio Meteorológico ○ Estaciones Termopluviométricas y Pluviométricas ○ Barcos △

Las líneas negras son ISOBARAS o líneas de igual presión reducidas al nivel del mar y a la gravedad normal en milímetros y milibarios.

Las líneas rojas son ISANOMALAS de temperatura o líneas de igual diferencia con la normal.

Las flechas negras indican el rumbo del viento y su intensidad del modo siguiente: débil ——/, moderado ——//, algo fuerte ——///, fuerte ——////, violento ——///// y huracanado ——//////.

Estado del cielo: Despejado ○, medio nublado ◐, nublado ●, y lloviendo ⁞⁞⁞. Con negro: Nublados bajos. Con rojo: Nubladosaltos.

FENOMENOS REGISTRADOS EN LAS ULTIMAS 24 HORAS

nieve ✳, granizo ▲, niebla ≡, tempestad ⚡ y helada ⌐

Con rojo: Cuando los fenómenos sean intensos.

Precipitación. Con negro, desde inapreciable hasta 49 mm.

Con rojo, de 50 mm. en adelante.

Las flechas rojas indican la dirección e intensidad de los vientos de velocidad máxima, mayores de 10 metros por segundo.

Los datos de Estados Unidos son proporcionados por la Oficina Meteorológica de New Orleans y los de Cuba por los Observatorios de Casa Blanca y de Belén.

ZINCOGRAFIA DE LA DIRECCION DE GEOGRAFIA METEOROLOGIA E HIDROLOGIA.

SERVICIO METEOROLOGICO MEXICANO

CARTA DEL TIEMPO

EL JEFE DEL DEPARTAMENTO METEOROLOGICO
JEFE. ING. JOSE C. GOMEZ

LUNES 28 DE OCTUBRE DE 1935

Regiones.	ESTACIONES	Presión al nivel del mar:	Temperatura. Ambiente.	Máxima de ayer.	Mínima en últimas 24 h.	Lluvia en 24 h.	Altura del terreno sobre el nivel del mar.
		+700	° C	° C	° C	mm.	
1	Guaymas	57.4	24	33	24		21
	Hermosillo.						
	La Paz.	59 6	25	30	24		21
	Culiacán.	56 0	20	37	19		58
2	Islas Marías	55.2	24	32	21		4
	Mazatlán.	56.8	25	29	24		78
	Tepic.		18	34	17		918
	Acapulco.	56.2	26	32	25		9
3	C. Bravos.						1881
	Colima.	57.0	20	38	19		509
	Manzanillo.	56.4	26	34	24		5
	Oaxaca.		15	25	15		1563
	Ciudad Juárez.						1137
4	Ciudad Lerdo	59 6	13	29	13		1140
	Cbihuahua.	58.6	12	25	11		1423
	Durango.		12	26	10		1964
	Aguascalientes.		12	28	10		1874
	Guadalajara.		12	27	10		1556
5	Guanajuato.	58.8	14	27	13		2037
	León.		11	29	9		1809
	Querétaro.		10	24	10		1842
	San Luis Potosí.						1877
	Zacatecas.		9	18	9		2612
	Cuernavaca.		17	25	15		1535
	Morelia.		14	24	13		1939
	Pachuca.		11	17	9		2405
6	Puebla.		9	25	8		2150
	Tacubaya.	57.5	7	23	9		2309
	Tlaxcala.		12	23	10		2240
	Toluca.		6	19	5		2675
	Ciudad Victoria.						317
	Lampazos.						317
7	Matamoros.	61 8	23	31	23		13
	Monterrey.	59.6	21	25	21		538
	Saltillo.		12	25	11		1602
	Tampico.	61.2	24	29	23	Inap	2
	Córdoba.		18	27	16	2	87
	Frontera.	58.4	24		24	4	2
	Jalapa.		15	23	14		1399
	Orizaba.		16	21	15	4	1244
8	Puerto México.	58.0	24	28	23	39	14
	Río Verde.		20	25	21		987
	Tulancingo.		11	23	9	Inap	2157
	Tuxpan.						
	Veracruz.	59.7	24	34	22	3	14
	Comitán.						1635
9	Salina Cruz.	55.6	26	31	25	1	56
	San Cristóbal.		14	17	5	28	2113
	Tapachula.	56.8	22	28	17	1	163
	Tuxtla Gutiérrez.		21	27	20	15	535
	Campeche.	59.4	24	26	23	1	25
	Cozumel.	58.6	25	27	22	40	3
10	Maxcanú.						
	Mérida.	60 4	23	26	22	Inap	22
	Payo Obispo.	59.0	24	28	23	53	4
	Progreso.						14
	Valladolid.	60 0	22	26	21	6	22

Lluvia en Estaciones Termopluviométricas.

REGIONES		mm.	REGIONES		mm.
1	Altar		4	Nazas.	
	Ensenada			Stgo. Papasquiaro.	0
	Nacozari			Sombrerete	0
	Navojoa			Tepehuanes.	0
	Ures.			Villa González.	
	Acaponeta		5	S. José Iturbide.	0
2	Badiraguato		6	Jonacatepec.	
	Choix.			Tehuacán.	
	Mascota	0		Zamora.	0
	San Ignacio	0	7	Zitácuaro.	0
	Topolobampo			Linares.	0
	Tuxpan, Nay.			Monclova.	0
3	Huajuapan.	0	8	Huauchinango.	3
	Huetamo			Teapa.	64
	Iguala	0		Tenosique.	20
	Tamazula.			Villahermosa.	12
	Unión	0	9	Cintalapa.	
4	Camargo, Chih.			Matías Romero.	
	Charcas	0		Tonalá.	2
	La Flor.		10	Champotón.	1

Situación General:

La perturbación ciclónica del Mar Caribe salió al Golfo de Tehuatepec por la costa de Guatemala, siendo probable se desaloje hacia el oeste, produciendo nublados y lluvias generales acompañados de mal tiempo en la región sur del país.

Pronóstico del tiempo para mañana.

REGION 1
Ascenso de temperatura
Cielo despejado,
No habrá lluvias.
Vientos moderados del Noroeste.

REGION 2
Ascenso de temperatura.
Cielo despejado.
No habrá lluvias.
Vientos moderados del Noroeste.

REGION 3
No habrá cambio de temperatura.
Cielo medio nublado.
Lluvias aisladas.
Vientos moderados del Noreste.

REGION 4
Ascenso de temperatura.
Cielo despejado.
No habrá lluvias.

REGION 5
Ascenso de temperatura.
Cielo medio nublado.
Lluvias aisladas.

REGION 6
Ascenso de temperatura.
Cielo nublado.
Lluvias aisladas.

REGION 7
No habrá cambio de temperatura
Cielo medio nublado.
No habrá lluvias.
Vientos moderados del Este.

REGION 8
No habrá cambio de temperatura.
Cielo nublado.
Lluvias aisladas.
Vientos moderados del Este.

REGION 9
No habrá cambio de temperatura.
Cielo medio nublado.
Lluvias aisladas.
Vientos moderados del Sur.

REGION 10
No habrá cambio de temperatura.
Cielo medio nublado.
No habrá lluvias.
Vientos moderados del Este.

EXPLICACIONES Y SIMBOLOS

OBSERVACIONES HECHAS A LAS 6 H. DEL MERIDIANO 105°

Centro de Previsión ◎, Observatorio Meteorológico ○ Estaciones Termopluviométricas y Pluviométricas ○ Barcos △

Las líneas negras son ISOBARAS o líneas de igual presión reducidas al nivel del mar y a la gravedad normal en milímetros y milibarios.

Las líneas rojas son ISANOMALAS de temperatura o líneas de igual diferencia con la normal.

Las flechas negras indican el rumbo del viento y su intensidad del modo siguiente: débil ——, moderado ——, algo fuerte ——, fuerte ——, violento —— y huracanado ——.

Estado del cielo: Despejado ○, medio nublado ◐, nublado ●
y lloviendo ⁝⁝⁝, Con negro: Nublados bajos. Con rojo: Nublados altos.

FENOMENOS REGISTRADOS EN LAS ULTIMAS 24 HORAS

nieve ✳, granizo ▲, niebla ≡, tempestad ⚡ y helada ⌐

Con rojo: Cuando los fenómenos sean intensos.

Precipitación: Con negro, desde inapreciable hasta 49 mm.

Con rojo, de 50 mm. en adelante.

Las flechas rojas indican la dirección e intensidad de los vientos de velocidad máxima, mayores de 10 metros por segundo.

Los datos de Estados Unidos son proporcionados por la Oficina Meteorológica de New Orleans y los de Cuba por los Observatorios de Casa Blanca y de Belén.

ZINCOGRAFIA DE LA DIRECCION DE GEOGRAFIA METEOROLOGIA E HIDROLOGIA.

SERVICIO METEOROLOGICO MEXICANO

CARTA DEL TIEMPO

EL JEFE DEL DEPARTAMENTO METEOROLOGICO
JEFE, ING. JOSE C. GOMEZ

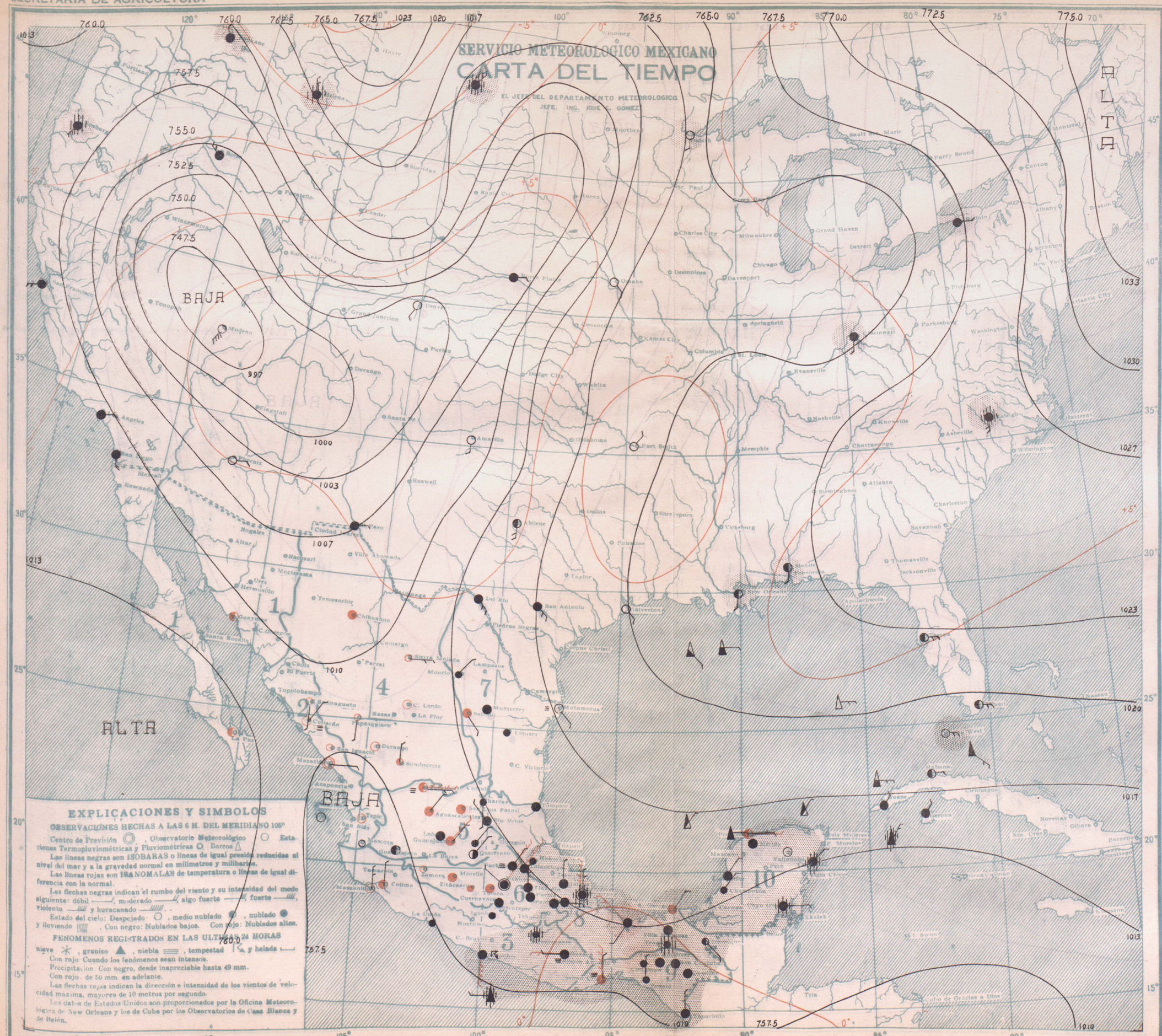

EXPLICACIONES Y SIMBOLOS

OBSERVACIONES HECHAS A LAS 6 H. DEL MERIDIANO 105°

Centro de Previsión ◎, Observatorio Meteorológico ○ Estaciones Termopluviométricas y Pluviométricas ○ Barcos △

Las líneas negras son ISOBARAS o líneas de igual presión reducidas al nivel del mar y a la gravedad normal en milímetros y milibares.

Las líneas rojas son ISANOMALAS de temperatura o líneas de igual diferencia con la normal.

Las flechas negras indican el rumbo del viento y su intensidad del modo siguiente: débil ——/, moderado ——//, algo fuerte ——///, fuerte ——////, violento ——///// y huracanado ——//////.

Estado del cielo: Despejado ○, medio nublado ◐, nublado ●, y lloviendo ▨. Con negro: Nublados bajos. Con rojo: Nublados altos.

FENOMENOS REGISTRADOS EN LAS ULTIMAS 24 HORAS

nieve ✳, granizo ▲, niebla ≡, tempestad ↯ y helada ⌙

Con rojo: Cuando los fenómenos sean intensos.

Precipitación: Con negro, desde inapreciable hasta 49 mm.

Con rojo, de 50 mm. en adelante.

Las flechas rojas indican la dirección e intensidad de los vientos de velocidad máxima, mayores de 10 metros por segundo.

Los datos de Estados Unidos son proporcionados por la Oficina Meteorológica de New Orleans y los de Cuba por los Observatorios de Casa Blanca y de Belén.

MARTES 29 DE OCTUBRE DE 1935

Regiones.	ESTACIONES	Presión al nivel del mar.	Temperatura. Ambiente.	Máxima de ayer.	Mínima en últimas 24 h.	Lluvia en 24 h.	Altura del barómetro sobre el nivel del mar.
		+700	c	c	c	mm.	
1	Guaymas	58.4	22	36	22		3
	Hermosillo.		25	30	24		218
	La Paz.	60.8	19	36	18		10
	Culiacán.	57.8	24	32	23		53
2	Islas Marías	57.8	25	29	24		4
	Mazatlán.	57.0	18	34	17		78
	Tepic.		26	31	24	3	918
	Acapulco.	58.0					3
	C. Bravos.		20	37	19		1381
3	Colima.	56.8	26	34	25		509
	Manzanillo.	57.4	14	28	14	Inap	8
	Oaxaca.						1563
	Ciudad Juárez.		15	29	15		1137
4	Ciudad Lerdo	58.8	12	26	11		1140
	Chihuahua.	56.2	12	27	11		1423
	Durango.		11	28	9		1866
	Aguascalientes.		9	27	9		1878
	Guadalajara.		14	24	13		1556
5	Guanajuato.	59.4	12	28	11		2037
	León.		14	24	11		1809
	Querétaro.		11	24	10		1842
	San Luis Potosí.		11	19	11		1877
	Zacatecas.		13	26	17		2612
	Cuernavaca.		15	24	14		1538
	Morelia.		11	17	9		1923
6	Pachuca.		13	21	12		2495
	Puebla.		11	23	11	Inap	2150
	Tacubaya.	59.6	13	20	12		2309
	Tlaxcala.		10	18	9		2240
	Toluca.						2675
	Ciudad Victoria.						317
	Lampazos.						317
7	Matamoros.	62.4	22	31	21		13
	Monterrey.	61.2	20	25	20	Inap	528
	Saltillo.		13	24	11	Inap	1600
	Tampico.	61.8	23	29	23		8
	Córdoba.		18	22	16	5	87
	Frontera.	58.8	24	32	23	6	2
	Jalapa.		16	21	15	4	1399
	Orizaba.		17	18	15	4	1244
8	Puerto México	58.6	22	25	21	170	14
	Río Verde.		16	26	15		983
	Tulancingo.		11	19	11	Inap	2157
	Tuxpan.						
	Veracruz.	60.5	23	27	21	13	16
	Comitán.		17	22	13	2	1638
	Salina Cruz.	57.6	23	28	22	7	56
9	San Cristóbal.		14	19	7	3	2118
	Tapachula.	58.2	23	30	18	Inap	168
	Tuxtla Gutiérrez.		22	27	21	25	536
	Campeche.	60.4	23	29	23	0	23
	Cozumel.	61.2	25	28	24	5	3
	Maxcanú.						
10	Mérida.	61.6	23	30	22	15	23
	Payo Obispo.	59.0	24	29	23	25	4
	Progreso.	61.4	25	28	24	Inap	14
	Valladolid.	60 8	22	29	21	Inap	22

Lluvia en Estaciones Termopluviométricas.

REGIONES		mm.	REGIONES		mm.
1	Altar		4	Nazas.	
	Ensenada			Stgo. Papasquiaro.	8
	Nacozari			Sombrerete	2
	Navojoa			Tepehuanes.	0
	Ures.			Villa González.	
	Acaponeta		5	S. José Iturbide.	0
	Badiraguato	0		Jonacatepec.	
2	Choix.		6	Tehuacán.	
	Mascota	7		Zamora.	0
	San Ignacio	0		Zitácuaro.	0
	Topolobampo		7	Linares.	6
	Tuxpan, Nay.			Monclova.	0
	Huajuapan.	2		Huauchinango.	6
3	Huetamo		8	Teapa.	15
	Iguala	0		Tenosique.	6
	Tamazula.			Villahermosa.	
	Unión	0		Cintalapa.	55
	Camargo, Chih.		9	Matías Romero.	
4	Charcas	0		Tonalá.	11
	La Flor.		10	Champotón.	Inap

Situación General:

Una depresión intensa invade la región de las Montañas Rocallosas, siendo probable que se extienda hasta el norte del país y produzca disminución de lluvias. No se tienen datos del ciclón del Caribe.

Pronóstico del tiempo para mañana.

REGION 1 Descenso de temperatura. Cielo medio nublado. No habrá lluvias. Vientos moderados del Noroeste.

REGION 2 No habrá cambio de temperatura. Cielo medio nublado. No habrá lluvias. Vientos moderados del Noroeste.

REGION 3 No habrá cambio de temperatura. Cielo nublado. Lluvias aisladas. Vientos moderados del Oeste.

REGION 4 No habrá cambio de temperatura. Cielo medio nublado. No habrá lluvias.

REGION 5 No habrá cambio de temperatura Cielo medio nublado. No habrá lluvias.

REGION 6 No habrá cambio de temperatura. Cielo medio nublado. Lluvias aisladas.

REGION 7 Ascenso de temperatura. Cielo medio nublado. Lluvias aisladas. Vientos moderados del Sureste.

REGION 8 No habrá cambio de temperatura. Cielo medio nublado. Lluvias aisladas. Vientos moderados del Este.

REGION 9 No habrá cambio de temperatura. Cielo medio nublado. Lluvias aisladas. Vientos moderados del Norte.

REGION 10 No habrá cambio de temperatura. Cielo medio nublado. No habrá lluvias. Vientos moderados del Este.

ZINCOGRAFIA DE LA DIRECCION DE GEOGRAFIA METEOROLOGIA E HIDROLOGIA.

SERVICIO METEOROLOGICO MEXICANO

CARTA DEL TIEMPO

EL JEFE DEL DEPARTAMENTO METEOROLOGICO
JEFE, ING. JOSE C. GOMEZ

MIERCOLSES 30 DE OCTUBRE DE 1935

Regiones.	ESTACIONES	Presión al nivel del mar.	Temperatura. Ambiente.	Máxima de ayer.	Mínima en últimas 24 h.	Lluvia en 24 h.	Altura del barómetro al nivel del mar.
		+700	°	°	°	mm.	
1	Guaymas	59.6	20	33	19		3
	Hermosillo						218
	La Paz	58.4	24	30	23		10
	Culiacán	58 2	20	37	19		53
2	Islas Marías	58.0	24	32	23		4
	Mazatlán	57.6	25	30	24		78
	Tepic		21	31	20		918
	Acapulco	57.8	25	30	24	6	3
	C. Bravos						1881
3	Colima	58.0	22	36	21	26	509
	Manzanillo	58.6	23	34	21	3	3
	Oaxaca		13	21	13	2	1568
	Ciudad Juárez						1137
4	Ciudad Lerdo	58.4	16	30	16	1	1140
	Chihuahua	56.2	16	27	15		1423
	Durango		14	27	12	Inap	1886
	Aguascalientes		12	25	11		1879
	Guadalajara		12	26	11		1556
5	Guanajuato	58.8	15	23	13	Inap	2037
	León		12	24	11	Inap	1809
	Querétaro		14	19	11	1	1842
	San Luis Potosí		13	25	12		1877
	Zacatecas		11	19	11		2612
	Cuernavaca		18	26	17	Inap	1538
	Morelia		15	21	14	3	1923
6	Pachuca		12	16	10		2485
	Puebla		14	22	13		2150
	Tacubaya	58.5	12	20	11	Inap	2309
	Tlaxcala		14	21	13	2	2240
	Toluca		10	14	10	Inap	2675
	Ciudad Victoria						817
	Lampazos						317
7	Matamoros	61 0	24	30	24		12
	Monterrey	59.6	21	25	21		528
	Saltillo		12	21	11		1609
	Tampico	60.6	22	26	22	4	8
	Córdoba		19	25	15	3	871
	Frontera	59.2	24	33	23	10	2
	Jalapa		18	20	15	3	1399
	Orizaba		16	20	15	1	1244
8	Puerto México	58,8	22	26	22	66	14
	Río Verde		17	25	16	Inap	987
	Tulancingo		12	22	11	1	2157
	Tuxpan	57.7	24	26	22	13	
	Veracruz	58.5	24	30	21	12	16
	Comitán		16	23	13	4	1635
	Salina Cruz	58.0	23	29	23	Inap	56
9	San Cristóbal		14	19	6	18	2118
	Tapachula	58.2	22	32	17	39	168
	Tuxtla Gutiérrez		22	26	21	0	536
	Campeche	60.8	22	28	22	16	25
	Cozumel	61.4	23	29	19	1	3
10	Maxcanú						
	Mérida	62 2	22	30	21	1	22
	Payo Obispo	59.8	25	27	24	20	4
	Progreso	62.2	24	28	23	1	14
	Valladolid	62 0	21	29	20	0	22

Lluvia en Estaciones Termopluviométricas.

REGIONES		mm.	REGIONES		mm
1	Altar		4	Nazas	
	Ensenada			Stgo. Papasquiaro	0
	Nacozari			Sombrerete	0
	Navojoa			Tepehuanes	0
	Ures		5	Villa González	
2	Acaponeta			S. José Iturbide	0
	Badiraguato			Jonacatepec	
	Choix		6	Tehuacán	
	Mascota	5		Zamora	0
	San Ignacio	0	7	Zitácuaro	0
	Topolobampo			Linares	2
	Tuxpan, Nay	Inap		Monclova	0
	Huajuapan			Huauchinango	0
3	Huetamo	0	8	Teapa	1
	Iguala			Tenosique	8
	Tamazula	1		Villahermosa	49
	Unión		9	Cintalapa	0
4	Camargo, Chih			Matías Romero	
	Chareas	0		Tonalá	Inap
	La Flor		10	Champotón	6

Situación General:

La depresión barometrica que se encontraba ayer en la región de las Montañas Rocallosas se ha desalojado hacia el SE., perdiendo intensidad, Es probable que los nublados y las lluvias disminuyan en general.

Pronóstico del tiempo para mañana.

REGION 1 — No habrá cambio de temperatura. Cielo despejado. No habrá lluvias. Vientos moderados del Suroeste.

REGION 2 — No habrá cambio de temperatura. Cielo medio nublado. No habrá lluvias. Vientos moderados del Oeste.

REGION 3 — No habrá cambio de temperatura. Cielo medio nublado. Lluvias aisladas. Vientos moderados del Oeste.

REGION 4 — No habrá cambio de temperatura. Cielo despejado. No habrá lluvias.

REGION 5 — No habrá cambio de temperatura. Cielo medio nublado. No habrá lluvias.

REGION 6 — No habrá cambio de temperatura. Cielo medio nublado. Lluvias aisladas.

REGION 7 — No habrá cambio de temperatura. Cielo medio nublado. Lluvias aisladas. Vientos moderados del Sureste.

REGION 8 — No habrá cambio de temperatura. Cielo medio nublado. Lluvias aisladas. Vientos moderados del Este.

REGION 9 — No habrá cambio de temperatura. Cielo medio nublado. Lluvias aisladas. Vientos moderados del Norte.

REGION 10 — No habrá cambio de temperatura. Cielo medio nublado. No habrá lluvias. Vientos moderados del Este.

EXPLICACIONES Y SIMBOLOS

OBSERVACIONES HECHAS A LAS 6 H. DEL MERIDIANO 105°

Centro de Previsión ◎, Observatorio Meteorológico ○ Estaciones Termopluviométricas y Pluviométricas ○, Barcos △

Las líneas negras son ISOBARAS ó líneas de igual presión reducidas al nivel del mar y a la gravedad normal en milímetros y milibarios.

Las líneas rojas son ISANOMALAS de temperatura o líneas de igual diferencia con la normal.

Las flechas negras indican el rumbo del viento y su intensidad del modo siguiente: débil ——/, moderado ——//, algo fuerte ——///, fuerte ——////, violento ——////// y huracanado ——//////.

Estado del cielo: Despejado ○, medio nublado ◐, nublado ●, y lloviendo ⁞⁞⁞, Con negro: Nublados bajos. Con rojo: Nublados altos.

FENOMENOS REGISTRADOS EN LAS ULTIMAS 24 HORAS

nieve ✳, granizo ▲, niebla ≡, tempestad ⚡ y helada ⌊

Con rojo: Cuando los fenómenos sean intensos.

Precipitación: Con negro, desde inapreciable hasta 49 mm.

Con rojo, de 50 mm. en adelante.

Las flechas rojas indican la dirección e intensidad de los vientos de velocidad máxima, mayores de 10 metros por segundo.

Los datos de Estados Unidos son proporcionados por la Oficina Meteorológica de New Orleans y los de Cuba por los Observatorios de Casa Blanca y de Belen.

ZINCOGRAFIA DE LA DIRECCION DE GEOGRAFIA METEOROLOGIA E HIDROLOGIA

L 52-253
Oct 1-31/1935

SERVICIO METEOROLOGICO MEXICANO
CARTA DEL TIEMPO

EL JEFE DEL DEPARTAMENTO METEOROLOGICO
JEFE. ING. JOSE C. GOMEZ

JUEVES 31 DE OCTUBRE DE 1935

Regiones	ESTACIONES	Presión al nivel del mar.	Temperatura. Ambiente.	Temperatura. Máxima de ayer.	Temperatura. Mínima en últimas 24 h.	Lluvia en 24 h.	Altura del barómetro sobre el nivel del mar.
		+700	°	°	°	mm.	
1	Guaymas	60.4	19	28	19		3
	Hermosillo.						215
	La Paz.	58.4	23	29	22		10
	Culiacán.	58.6	17	36	16		53
2	Islas Marías	58.4	24	35	23		4
	Mazatlán.	57.6	25	29	24		78
	Tepic.		19	30	18		913
	Acapulco.	58.4	27	27	24	6	3
3	C. Bravos.						1331
	Colima.	58.0	20	33	19	Inap	509
	Manzanillo.	58.0	25	33	23		3
	Oaxaca.		12	27	11		1563
	Ciudad Juárez.						1137
4	Ciudad Lerdo	58 2	15	30	14		1140
	Chihuahua.	58.4	9	27	8		1423
	Durango.		11	27	10		1886
	Aguascalientes.		15	21	9		1879
	Guadalajara.		15	24	14		1556
	Guanajuato.	59.4	15	22	13	18	2037
5	León.		14	26	13	20	1809
	Querétaro.		10	24	10		1843
	San Luis Potosí.		15	23	14		1877
	Zacatecas.		12	16	12		2612
	Cuernavaca.		19	24	17	2	1538
	Morelia.		15	21	12	10	1923
6	Pachuca.		10	17	10	1	2485
	Puebla.		12	20	12		2150
	Tacubaya.	59.0	18	22	12	16	2309
	Tlaxcala.		12	20	11	Inap	2240
	Toluca.		11	17	11	7	2675
	Ciudad Victoria.						317
	Lampazos.						317
7	Matamoros.	60 8	23	30	23	5	12
	Monterrey.	58.4	20	26	20		528
	Saltillo.		15	27	13	2	1609
	Tampico.	59.6	25	27	23	4	3
	Córdoba.		19	27	16	1	871
	Frontera.	60.6	24	32	23	5	3
	Jalapa.		16	21	15	5	1399
	Orizaba.		18	24	16	9	1244
8	Puerto México	58.6	24	30	23	1	14
	Río Verde.		20	25	18	1	937
	Tulancingo.		13	19	12	2	2157
	Tuxpan.	59.7	24	27	21	2	
	Veracruz.	58.3	24	31	23	2	16
	Comitán.		16	24	12	5	1635
	Salina Cruz.	57.4	25	31	24		56
9	San Cristóbal.		11	20	3	21	2118
	Tapachula.	57.8	22	31	18	Inap	168
	Tuxtla Gutiérrez.		28	31	21		536
	Campeche.	61.6	23	29	22		25
	Cozumel.	61.6	24	29	22	Inap	5
	Maxcanú.						
10	Mérida.	62.4	22	30	21		22
	Payo Obispo.	60.2	27	31	24	1	4
	Progreso.	62.4	24	29	23		14
	Valladolid.	61 0	21	31	20		22

Lluvia en Estaciones Termopluviométricas.

REGIONES		mm.	REGIONES		mm
1	Altar		4	Nazas.	
	Ensenada			Stgo. Papasquiaro.	0
	Nacozari			Sombrerete	2
	Navojoa			Tepehuanes.	0
	Ures.			Villa González.	
	Acaponeta		5	S. José Iturbide.	0
2	Badiraguato		6	Jonacatepec.	
	Choix.			Tehuacán.	
	Mascota	3		Zamora.	16
	San Ignacio	0		Zitácuaro.	4
	Topolobampo		7	Linares.	1
	Tuxpan, Nay.			Monclova.	
	Huajuapan.	Inap	8	Huauchinango.	0
3	Huetamo			Teapa.	0
	Iguala	2		Tenosique.	2
	Tamazula.			Villahermosa.	
	Unión	11	9	Cintalapa.	0
4	Camargo, Chih.			Matías Romero.	
	Chareas	0		Tonalá.	1
	La Flor.		10	Champotón.	0

Situación General:

Una intensa onda fría, acompañada de altas presiones, invade la región NW., de los EE. UU extendiéndose hasta la región central siendo probable que al propagarse hacia el S. afecto la porción N. del país y produzca fuerte "norte" en el Golfo de México.

Pronóstico del tiempo para mañana.

REGION 1 — No habrá cambio de temperatura. Cielo despejado. No habrá lluvias. Vientos moderados o algo fuertes del Noroeste.

REGION 2 — No habrá cambio de temperatura. Cielo despejado. No habrá lluvias. Vientos moderados o algo fuertes del Noroeste.

REGION 3 — No habrá cambio de temperatura. Cielo medio nublado. No habrá lluvias. Vientos moderados del Oeste.

REGION 4 — Onda fría. Cielo medio nublado. Lluvias aisladas.

REGION 5 — No habrá cambio de temperatura. Cielo medio nublado. No habrá lluvias.

REGION 6 — No habrá cambio de temperatura. Cielo medio nublado. Lluvias aisladas.

REGION 7 — Onda fría. Cielo nublado. Lluvias generales. Vientos moderados o algo fuertes del Norte.

REGION 8 — Descenso de temperatura. Cielo nublado. Lluvias aisladas. Vientos moderados del Sureste.

REGION 9 — No habrá cambio de temperatura. Cielo medio nublado. Lluvias aisladas. Vientos moderados del Norte.

REGION 10 — No habrá cambio de temperatura. Cielo medio nublado. No habrá lluvias. Vientos moderados del Este.

EXPLICACIONES Y SIMBOLOS

OBSERVACIONES HECHAS A LAS 6 H. DEL MERIDIANO 105°

Centro de Previsión ◎, Observatorio Meteorológico ○ Estaciones Termopluviométricas y Pluviométricas ○, Barcos △

Las líneas negras son ISOBARAS o líneas de igual presión reducidas al nivel del mar y a la gravedad normal en milímetros y milibarios.

Las líneas rojas son ISANOMALAS de temperatura o líneas de igual diferencia con la normal.

Las flechas negras indican el rumbo del viento y su intensidad del modo siguiente: débil ——/, moderado ——//, algo fuerte ——///, fuerte ——////, violento ——////// y huracanado ——///////.

Estado del cielo: Despejado ○, medio nublado ◐, nublado ●

y lloviendo ▮▮▮. Con negro: Nublados bajos. Con rojo: Nublados altos.

FENOMENOS REGISTRADOS EN LAS ULTIMAS 24 HORAS

nieve ✳, granizo ▲, niebla ≡, tempestad ⌜ y helada ⌞

Con rojo: Cuando los fenómenos sean intensos.

Precipitación: Con negro, desde inapreciable hasta 49 mm.

Con rojo, de 50 mm. en adelante.

Las flechas rojas indican la dirección e intensidad de los vientos de velocidad máxima, mayores de 10 metros por segundo.

Los datos de Estados Unidos son proporcionados por la Oficina Meteorológica de New Orleans y los de Cuba por los Observatorios de Casa Blanca y de Belen.

ZINCOGRAFIA DE LA DIRECCION DE GEOGRAFIA METEOROLOGIA E HIDROLOGIA