National Oceanic and Atmospheric Administration

ERRATA NOTICE

One or more conditions of the original document may affect the quality of the image, such as:

Discolored pages
Faded or light ink
Binding intrudes into the text

This has been a co-operative project between the NOAA Central Library and the Climate Database Modernization Program, National Climate Data Center (NCDC). To view the original document, please contact the NOAA Central Library in Silver Spring, MD at (301) 713-2607 x124 or Library.Reference@noaa.gov

HOV Services
Imaging Contractor
12200 Kiln Court
Beltsville, MD 20704-1387
July 23, 2010

252 - 253

SECRETARIA DE AGRICULTURA

DIRECCION DE GEOGRAFIA METEOROLOGIA E HIDROLOGIA

SERVICIO METEOROLOGICO MEXICANO

CARTA DEL TIEMPO

EL JEFE DEL DEPARTAMENTO METEOROLOGICO
ING. JOSE C. GOMEZ

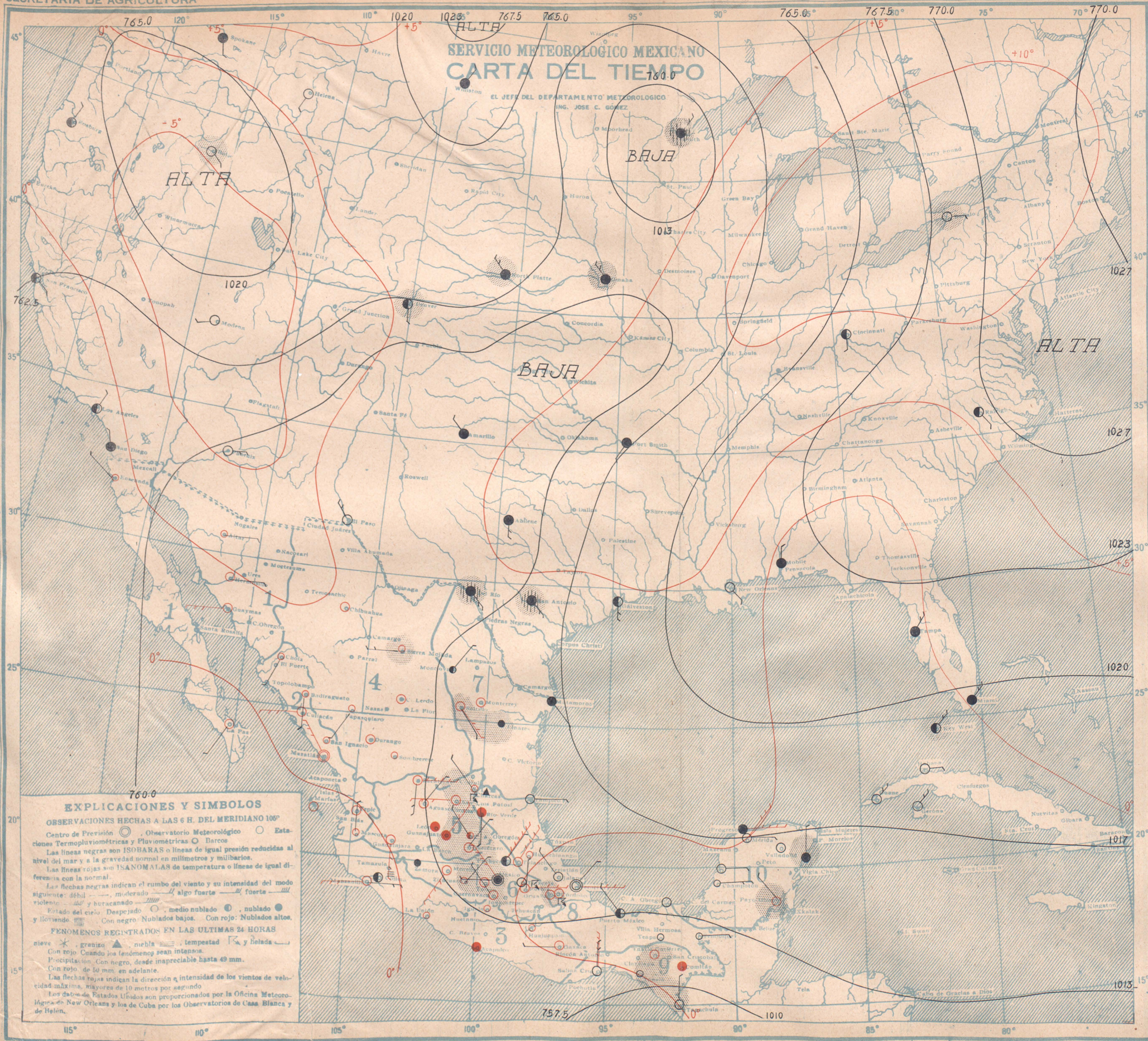

EXPLICACIONES Y SIMBOLOS

OBSERVACIONES HECHAS A LAS 6 H. DEL MERIDIANO 105°

Centro de Previsión ◎, Observatorio Meteorológico ○ Estaciones Termopluviométricas y Pluviométricas ○ Barcos

Las líneas negras son ISOBARAS o líneas de igual presión reducidas al nivel del mar y a la gravedad normal en milímetros y milibarios.

Las líneas rojas son ISANOMALAS de temperatura o líneas de igual diferencia con la normal.

Las flechas negras indican el rumbo del viento y su intensidad del modo siguiente: débil ——, moderado ——/ algo fuerte ——// fuerte ——/// violento ——/// y huracanado ——////

Estado del cielo Despejado ○, medio nublado ◐, nublado ●, y lloviendo ▨. Con negro: Nublados bajos. Con rojo: Nublados altos.

FENOMENOS REGISTRADOS EN LAS ULTIMAS 24 HORAS

nieve ✳, granizo ▲, niebla ≡, tempestad ⚡ y helada —.

Con rojo Cuando los fenómenos sean intensos.

Precipitación Con negro, desde inapreciable hasta 49 mm.

Con rojo de 50 mm. en adelante.

Las flechas rojas indican la dirección e intensidad de los vientos de velocidad máxima, mayores de 10 metros por segundo.

Los datos de Estados Unidos son proporcionados por la Oficina Meteorológica de New Orleans y los de Cuba por los Observatorios de Casa Blanca y de Helen.

VIERNES 1º DE MAYO DE 1936

Regiones	ESTACIONES	Presión al nivel del mar.	Temperatura. Ambiente.	Máxima en 24 h.	Mínima en 24 h.	Lluvia en 24 h.	Altura del barómetro sobre el nivel del mar.
		700 +	°	°	°	mm.	m
1	Guaymas	59 0	25	34	17		7
	Hermosillo.		19	31	19		212
	La Paz.	58.8	19	31	18		16
	Culiacán.	58.4	17	36	17		89
2	Islas Marías	58.0	22	30	16		4
	Mazatlán.	58.4	22	28	20		76
	Tepic.		12		12		915
	Acapulco.	58.8	26	31	25		3
3	C. Bravos.						1381
	Colima.	58.4	19	40	18		502
	Manzanillo.	59.0	20	28	21		6
	Oaxaca.		13	31	12		1562
	Ciudad Juárez.						1137
4	Ciudad Lerdo	57.8	19	36	18		1140
	Chihuahua.	58.6	14	33	13	14	1424
	Durango.		14	30	12		1896
	Aguascalientes.		15	30	14		1876
	Guadalajara.		10	32	10		1556
	Guanajuato.	60.6	17	29	10	Insp	2037
5	León.		17	32	16		1909
	Querétaro.		19	32	10	Insp	1948
	San Luis Potosí		14	31	12	1	1877
	Zacatecas.		13	22	10		2613
	Cuernavaca.		19	27	17	Insp	1538
	Morelia.		16	24	10		1920
	Pachuca.		10	11	8		2496
6	Puebla.		10	24	10		2150
	Tacubaya.	60.6	19	26	8		2309
	Tlaxcala.		10	24	10		2240
	Toluca.		10	20	10	Insp	2678
	Ciudad Victoria.						317
	Lampazos.						317
	Matamoros.	61.0	24	30	24		13
7	Monterrey.	61.0	19	28	19		538
	Saltillo.		18	31	13	12	1609
	Tampico.	61.2	25	30	24		8
	Córdoba.		16	28	11	11	87
	Frontera.	60.8	28	31	21		3
	Jalapa.		15	24	14		1399
	Orizaba.		16	26	12	6	1344
8	Puerto México	60.2	25	31	25		14
	Río Verde.		19	30	19		987
	Tulancingo.		9	29	9		2157
	Veracruz.	61.4	26	30	25	Insp	18
	Villahermosa.						
	Comitán.		13	21	10	2	1625
	Salina Cruz.	57.8	28	35	27		56
9	San Cristóbal.						2113
	Tapachula.	57.0	24	33	19	Insp	163
	Tuxtla Gutiérres.		23	32	21	Insp	536
	Campeche.	61.8	25	32	24		25
	Cozumel.	61.6	25	29	20	1	3
	Maxcanú.						
10	Mérida.	62.6	23	32	21		22
	Payo Obispo.	61.2	23	31	20	Insp	4
	Progreso.	62.6	24	24	22		14
	Valladolid.	62.4	21	33	20		22

Lluvia en Estaciones Termopluviométricas.

REGIONES		mm.	REGIONES		mm.
1	Altar	0	4	Nazas.	0
	Ensenada	0		Stgo. Papasquiaro.	0
	Nacosari			Sombrerete	0
	Navojoa			Tepehuanes.	0
	Ures.			Villa González.	0
2	Acaponeta		5	S. José Iturbide.	Insp
	Badiraguato	0		Jonacatepec.	
	Cheix.	0	6	Tehuacán.	0
	Mazcota	0		Zamora.	0
	San Ignacio	0	7	Zitácuaro.	7
	Tepolobampo			Linares.	0
	Tuxpan, Nay.			Monclova.	0
	Huajuapan.	0		Huauchinango.	0
3	Huetamo		8	Tespa.	0
	Iguala			Tenosique.	0
	Tamasula.			Tuxpan.	
	Unión	0	9	Cintalapa.	
4	Camargo, Chih.			Matías Romero.	
	Charcas	12		Tonalá.	2
	La Flor.		10	Champotón	0

Situación General:

Tanto las altas presiones de la región Oriental de EE. UU. como las bajas de la región Central han perdido importancia atemperándose la pendiente barométrica, por lo que habrá algunas lluvias en la región Sur del país escaseando en la parte Norte.

Pronóstico del tiempo para mañana.

REGION 1 No habrá cambio de temperatura. Cielo despejado. No habrá lluvias. Vientos moderados del Oeste

REGION 2 No habrá cambio de temperatura. Cielo despejado. No habrá lluvias Vientos moderados del Oeste.

REGION 3 No habrá cambio de temperatura Cielo despejado. No habrá lluvias. Vientos moderados del Oeste

REGION 4 No habrá cambio de temperatura. Cielo medio nublado. Lluvias aisladas.

REGION 5 No habrá cambio de temperatura. Cielo medio nublado. Lluvias aisladas.

REGION 6 No habrá cambio de temperatura Cielo medio nublado. Lluvias aisladas.

REGION 7 No habrá cambio de temperatura. Cielo medio nublado. No habrá lluvias. Vientos moderados del Sureste.

REGION 8 No habrá cambio de temperatura. Cielo medio nublado. Lluvias aisladas. Vientos moderados del Este.

REGION 9 No habrá cambio de temperatura. Cielo medio nublado. Lluvias aisladas. Vientos moderados del Norte.

REGION 10 No habrá cambio de temperatura. Cielo medio nublado. Lluvias aisladas. Vientos moderados del Este.

ZINCOGRAFIA DE LA DIRECCION DE GEOGRAFIA METEOROLOGIA E HIDROLOGIA

SERVICIO METEOROLOGICO MEXICANO

CARTA DEL TIEMPO

EL JEFE DEL DEPARTAMENTO METEOROLOGICO
ING. JOSE C. GÓMEZ

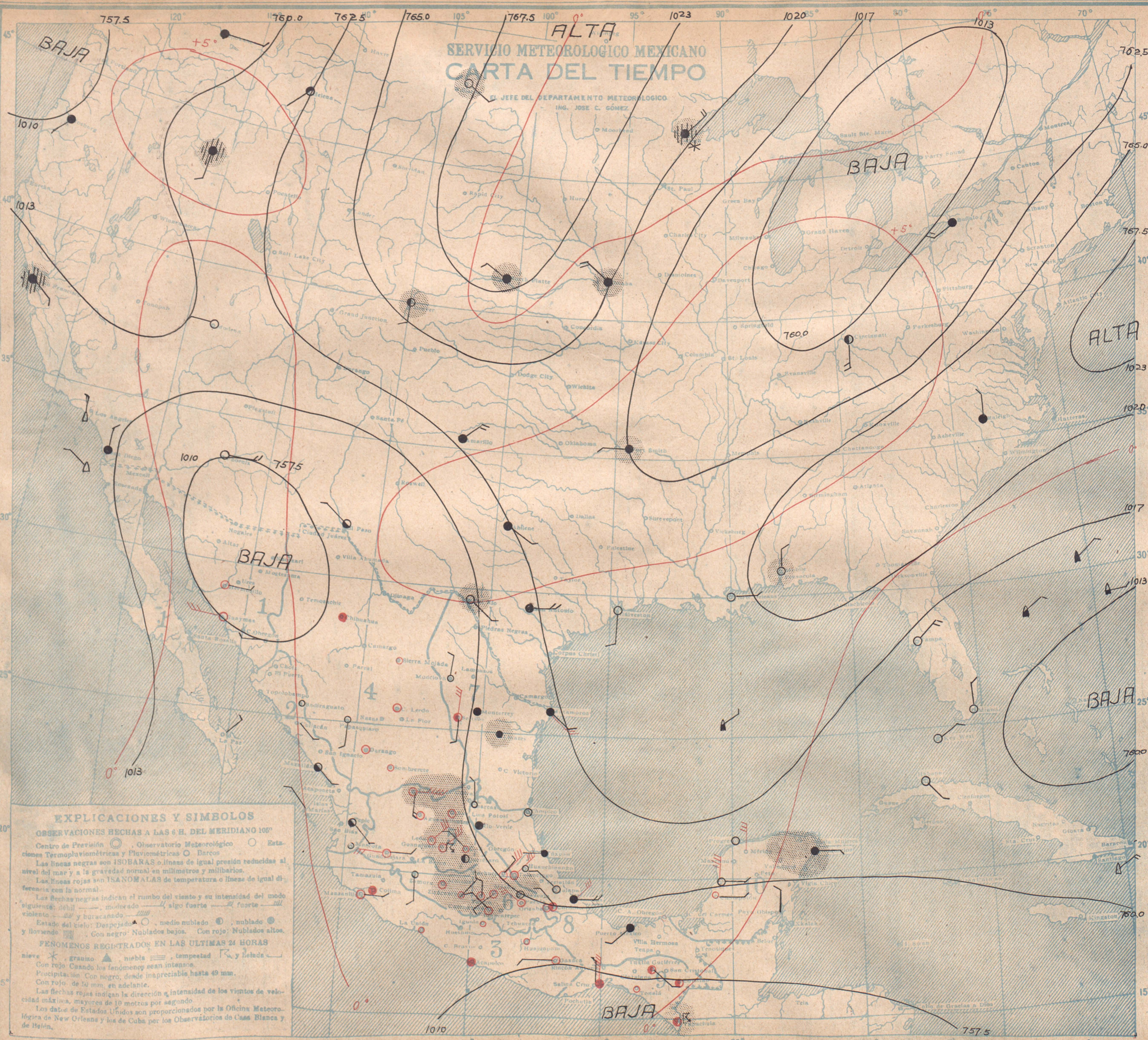

SABADO 2 DE MAYO DE 1936

Regiones.	ESTACIONES	Presión al nivel del mar. +700	Temperatura. Ambiente.	Máximas de ayer.	Mínimas en últimas 24 h.	Lluvia en 24 h. mm.	Altura del barómetro sobre el nivel del mar.
1	Guaymas	5.80	20	23	17		3
	Hermosillo		20	29	19		218
	La Paz	58.4	20	29	19		10
	Culiacán	58.6	20	37	18		53
2	Islas Marías	58.2	17		15		4
	Mazatlán	58.4	21	27	19		7e
	Topic		19	33	10		918
	Acapulco	58 4	25	32	24		4
3	C. Bravos						
	Colima	59 4	18	38	17		502
	Manzanillo	59.8	22	30	19		5
	Oaxaca		12	30	11		1563
4	Ciudad Juárez						1137
	Ciudad Lerdo	57.6	20	36	18		1140
	Chihuahua	58 2	16	34	14		1423
	Durango		18	31	11		1886
	Aguascalientes		18	31	12		1874
	Guadalajara		11	33	8		1598
5	Guanajuato	60 0	13	26	11	2	2037
	León		12	29	11	3	1809
	Querétaro		18	30	11	Inap	1842
	San Luis Potosí		18		11	Inap	1877
	Zacatecas		16	28	11	Inap	2012
	Cuernavaca		19	28	18		1538
	Morelia		14	26	13	Inap	1923
	Pachuca		11	18	10		2405
6	Puebla		12	30	12		2180
	Tacubaya	60 0	11	27	9	2	2309
	Tlaxcala		10	23	9	Inap	2240
	Toluca		8	19	7	6	2675
	Ciudad Victoria						317
7	Lampazos						317
	Matamoros	61.2	24	31	23		12
	Monterrey	61.0	20	32	20		538
	Saltillo		16	28	13		1609
	Tampico	60.0	24	28	23		8
	Córdoba		17	28	12		871
	Frontera	59.6	22	37	21		2
	Jalapa		15	26	14		1399
	Orizaba		15	24	13		1244
8	Puerto México	59.5	23	30	23		14
	Río Verde		17	30	18		987
	Tuxtepec		7	25	7		2157
	Veracruz	60.0	26	29	26		
	Villahermosa						16
	Camitán		12		9		1636
	Salina Cruz	57.0	27	34	26		56
9	San Cristóbal						2118
	Tapachula	57.0	23	34	19	9	168
	Tuxtla Gutiérrez		22	32	21		536
	Campeche	60.4	24	29	24		25
	Cozumel	60.0	26	29	22	Inap	3
	Maxcanú						
10	Mérida			31			22
	Payo Obispo	59.6	21	31	19		4
	Progreso	61.2	24	27	21		14
	Valladolid	60.8	21	33	20	Inap	22

Lluvia en Estaciones Termopluviométricas.

Regiones		mm.	Regiones		mm
1	Altar		4	Nazas	
	Ensenada			Stgo. Papasquiaro	0
	Nacozari			Sombrerete	0
	Navojoa			Tepehuanes	
	Ures			Villa González	
2	Acaponeta		5	S. José Iturbide	0
	Badiraguato			Jonacatepec	
	Choix		6	Tehuacán	
	Mascota	0		Zamora	0
	San Ignacio	0		Zitácuaro	3
	Topolobampo		7	Linares	Inap
	Tuxpan, Nay.			Monclova	0
	Huajuapan	6		Huauchinango	0
3	Huetamo		8	Teapa	
	Iguala	0		Tenosique	
	Tamazula			Tuxpan	
	Unión	0	9	Cintalapa	
4	Camargo, Chih			Matías Romero	
	Charcas	1		Tonalá	0
	La Flor		10	Champotón	0

Situación General:

Un anticiclón moderado está invadiendo la región Norte de EE. UU. extendiéndose hasta la porción central, por lo que la tendencia del tiempo es aumentar los nublados y las lluvias en la región sur de la República.

Pronóstico del tiempo para mañana.

REGION 1 — No habrá cambio de temperatura. Cielo despejado. No habrá lluvias. Vientos moderados del Oeste

REGION 2 — No habrá cambio de temperatura. Cielo despejado. No habrá lluvias. Vientos moderados del Oeste.

REGION 3 — No habrá cambio de temperatura. Cielo despejado. No habrá lluvias. Vientos moderados del Oeste

REGION 4 — No habrá cambio de temperatura. Cielo medio nublado. No habrá lluvias.

REGION 5 — No habrá cambio de temperatura. Cielo medio nublado. Lluvias aisladas.

REGION 6 — No habrá cambio de temperatura. Cielo medio nublado. Lluvias aisladas.

REGION 7 — No habrá cambio de temperatura. Cielo nublado. Lluvias aisladas. Vientos moderados del Este.

REGION 8 — No habrá cambio de temperatura. Cielo medio nublado. Lluvias aisladas. Vientos moderados del este.

REGION 9 — No habrá cambio de temperatura. Cielo medio nublado. No habrá lluvias. Vientos moderados del Norte.

REGION 10 — No habrá cambio de temperatura. Cielo medio nublado. No habrá lluvias. Vientos moderados del Este.

EXPLICACIONES Y SIMBOLOS

OBSERVACIONES HECHAS A LAS 6 H. DEL MERIDIANO 105°

Centro de Previsión ◎, Observatorio Meteorológico ○ Estaciones Termopluviométricas y Pluviométricas ○ Barcos

Las líneas negras son ISOBARAS o líneas de igual presión reducidas al nivel del mar y a la gravedad normal en milímetros y milibarios.

Las líneas rojas son ISANOMALAS de temperatura o líneas de igual diferencia con la normal.

Las flechas negras indican el rumbo del viento y su intensidad del modo siguiente: débil ——, moderado ——, algo fuerte ——, fuerte ——, violento ——, y huracanado ——.

Estado del cielo: Despejado ○, medio nublado ◐, nublado ● y lloviendo ▥. Con negro: Nublados bajos. Con rojo: Nublados altos.

FENOMENOS REGISTRADOS EN LAS ULTIMAS 24 HORAS

nieve ✳, granizo ▲, niebla ≡, tempestad ↯ y helada —.

Con rojo: Cuando los fenómenos sean intensos.

Precipitación: Con negro, desde imprecisable hasta 49 mm.

Con rojo: de 50 mm. en adelante.

Las flechas rojas indican la dirección e intensidad de los vientos de velocidad máxima, mayores de 10 metros por segundo.

Los datos de Estados Unidos son proporcionados por la Oficina Meteorológica de New Orleans y los de Cuba por los Observatorios de Casa Blanca y de Belén.

SECRETARIA DE AGRICULTURA

DIRECCION DE GEOGRAFIA METEOROLOGIA E HIDROLOGIA

SERVICIO METEOROLOGICO MEXICANO

CARTA DEL TIEMPO

EL JEFE DEL DEPARTAMENTO METEOROLOGICO
ING. JOSE C. GOMEZ

BAJA

ALTA

BAJA

BAJA

1010

1013

1007

760.0

757.5

762.5

765.0

767.5

770.0

1027

1023

1020.5

1017

760.0

+5°

0°

-5°

-10°

+10°

+5°

0°

-5°

+10°

+5°

0°

EXPLICACIONES Y SIMBOLOS

OBSERVACIONES HECHAS A LAS 6 H. DEL MERIDIANO 105°

Centro de Previsión ◎, Observatorio Meteorológico ○ Estaciones Termopluviométricas y Pluviométricas ○ Barcos

Las líneas negras son ISOBARAS o líneas de igual presión reducidas al nivel del mar y a la gravedad normal en milímetros y milibarios.

Las líneas rojas son ISANOMALAS de temperatura o líneas de igual diferencia con la normal.

Las flechas negras indican el rumbo del viento y su intensidad del modo siguiente: débil ——, moderado ——, algo fuerte ——, fuerte ——, violento ——, y huracanado ——.

Estado del cielo: Despejado ○, medio nublado ◐, nublado ● y lloviendo ⊙. Con negro: Nublados bajos. Con rojo: Nublados altos.

FENOMENOS REGISTRADOS EN LAS ULTIMAS 24 HORAS

nieve ✳, granizo ▲, niebla ≡, tempestad ↯ y helada ⎽.

Con rojo: Cuando los fenómenos sean intensos.

Precipitación: Con negro, desde inapreciable hasta 49 mm.

Con rojo: de 50 mm. en adelante.

Las flechas rojas indican la dirección e intensidad de los vientos de velocidad máxima, mayores de 10 metros por segundo.

Los datos de Estados Unidos son proporcionados por la Oficina Meteorológica de New Orleans y los de Cuba por los Observatorios de Casa Blanca y de Belén.

DOMINGO 3 DE MAYO DE 1936

Regiones	ESTACIONES	Presión al nivel del mar.	Temperatura. Ambiente.	Máxima de ayer.	Mínima en la última noche.	Lluvia en m. m.	Altura del barómetro sobre el nivel del mar.
		+700	°	°	°	mm.	
1	Guaymas	56.6	22	33	21		3
	Hermosillo			32			216
	La Paz	56.6	18	34	17		10
	Culiacán	57.0	18	32	17		88
2	Islas Marías	57.2	22	32	21		4
	Mazatlán			27			76
	Tepic		18	34	16		918
	Acapulco	57.8	24	34	23		3
	C. Bravos						1331
3	Colima	57.6	18	41	16		502
	Manzanillo	58.6	25	41	20		5
	Oaxaca		12	31	12		1563
	Ciudad Juárez						1137
	Ciudad Lerdo	57.6	19	34	15		1140
4	Chihuahua	57.6	18	35	17		1424
	Durango		16	31	11		1896
	Aguascalientes		12		11		1879
	Guadalajara			31			1546
	Guanajuato	59.4	14	27	13	3	2097
5	León		14	29	13	Inap	1909
	Querétaro			28		Inap	1948
	San Luis Potosí		12	28	11		1877
	Zacatecas		13	23	13	1	2613
	Cuernavaca		15	29	17		1538
	Morelia		13	28	13	Inap	1928
	Pachuca		10	21	8		2455
6	Puebla		11	26	10		2150
	Tacubaya	59.2	8	27	6	Inap	2309
	Tlaxcala		10	24	9	Inap	2340
	Toluca			19		Inap	2675
	Ciudad Victoria						317
	Lampazos						317
7	Matamoros	61.4	20	30	22		13
	Monterrey	59.4	21	30	21		538
	Saltillo		14	29	12		1600
	Tampico	61.0	23	29	22		3
	Córdoba		17	29	12		871
	Frontera	60.6	23	33	21		3
	Jalapa		14	28	13		1390
	Orizaba		14	24	12		1244
8	Puerto México	60.2	21	29	21		14
	Río Verde		18	30	15		987
	Tulancingo			26			2187
	Veracruz	60.8	23	29	22		
	Villahermosa						16
	Comitán		15	31	12		1634
	Salina Cruz	57.2	26	33	26		86
9	San Cristóbal						2118
	Tapachula	57.0	24	32	18	34	168
	Tuxtla Gutiérrez		22	41	21		536
	Campeche	60.2	23	28	23		25
	Cozumel			28		Inap	3
	Maxcanú						
10	Mérida	60.6	22	30	21		22
	Payo Obispo	59.4	22	29	21		4
	Progreso	61.0	24	27	23		14
	Valladolid	59.8	20	32	19	Inap	22

Lluvia en Estaciones Termopluviométricas.

Regiones		mm.	Regiones		mm.
1	Altar		4	Nazas	
	Ensenada			Stgo. Papasquiaro	0
	Nacozari			Sombrerete	0
	Navojoa			Tepehuanes	
	Ures			Villa Gonsáles	
2	Acaponeta		5	S. José Iturbide	
	Badiraguato			Jonacatepec	
	Choix		6	Tehuacán	
	Mazcota	0		Zamora	Inap
	San Ignacio	0		Zitácuaro	Inap
	Tepolobampo		7	Linares	Inap
	Tuxpan, Nay.			Monclova	0
3	Huajuapan	0		Huauchinango	0
	Huetamo		8	Teapa	4
	Iguala	0		Tenosique	
	Tamasulá			Tuxpan	
	Unión	0	9	Cintalapa	
4	Camargo, Chih.			Matías Romero	
	Chareas	0		Tonalá	0
	La Flor		10	Champotón	0

Situación General:

Las presiones están relativamente bajas en el noroeste del país, en tanto que ascienden ligeramente hacia el noreste. Las lluvias escasearon en general, esperándose poco cambio en el tiempo en la proximas 24 horas.

Pronóstico del tiempo para mañana.

REGION 1 — No habrá cambio de temperatura. Cielo despejado. No habrá lluvias. Vientos moderados del Noroeste.

REGION 2 — No habrá cambio de temperatura. Cielo despejado. No habrá lluvias. Vientos débiles del Oeste.

REGION 3 — No habrá cambio de temperatura. Cielo despejado. No habrá lluvias. Vientos débiles del Oeste.

REGION 4 — No habrá cambio de temperatura. Cielo despejado. No habrá lluvias.

REGION 5 — No habrá cambio de temperatura. Cielo medio nublado. No habrá lluvias.

REGION 6 — No habrá cambio de temperatura. Cielo medio nublado. No habrá lluvias.

REGION 7 — No habrá cambio de temperatura. Cielo medio nublado. Lluvias aisladas. Vientos moderados del Este.

REGION 8 — Ascenso de temperatura. Cielo medio nublado. Lluvias aisladas. Vientos moderados del Noreste.

REGION 9 — No habrá cambio de temperatura. Cielo medio nublado. Lluvias aisladas. Vientos moderados del Norte.

REGION 10 — No habrá cambio de temperatura. Cielo medio nublado. Lluvias aisladas. Vientos moderados del Noreste.

ZINCOGRAFIA DE LA DIRECCION DE GEOGRAFIA METEOROLOGIA E HIDROLOGIA

SECRETARIA DE AGRICULTURA

DIRECCION DE GEOGRAFIA METEOROLOGIA E HIDROLOGIA

SERVICIO METEOROLOGICO MEXICANO

CARTA DEL TIEMPO

EL JEFE DEL DEPARTAMENTO METEOROLOGICO
ING. JOSE C. GÓMEZ

LUNES 4 DE MAYO DE 1936

Regiones.	ESTACIONES	Presión al nivel del mar.	Temperatura: Ambiente.	Máxima de ayer.	Mínima en 24 h.	Lluvia en 24 h.	Altura del barómetro sobre el nivel del mar.
		+700	°	°	°	mm.	
1	Guaymas	59.6	22	35	22		3
	Hermosillo						218
	La Paz	58.4	19	34	18		10
	Culiacán	59.4	18	33	18		53
2	Islas Marías	58.6	18	34	16		4
	Mazatlán	59.4	22	27	20		78
	Tepic		16	32	16		915
	Acapulco	60.0	23	31	23		3
	C. Bravos						1231
3	Colima	60.6	17	37	16		502
	Manzanillo	60.8	23	31	22		5
	Oaxaca		11	29	10		1563
	Ciudad Juárez						1137
4	Ciudad Lerdo	61.0	19	33	18		1140
	Chihuahua	60.4	16	33	15		1423
	Durango		16	30	12		1886
	Aguascalientes		18	31	12		1879
	Guadalajara			29			1556
5	Guanajuato	61.2	12	27	11		2057
	León		13	30	11		1809
	Querétaro		14	29	8		1843
	San Luis Potosí			28			1877
	Zacatecas		12	22	11		2612
	Cuernavaca		17	29	16		1538
	Morelia		13	26	13		1921
	Pachuca		7	27	6		2445
6	Puebla		10	24	9		2150
	Tacubaya	61.1	8	27	4		2309
	Tlaxcala		7	22	6		2349
	Toluca		6	19	5		2675
	Ciudad Victoria						317
	Lampazos						317
7	Matamoros	63.4	30	30	20		12
	Monterrey	61.6	20	30	20		528
	Saltillo		12	27	11		1609
	Tampico	62.8	23	29	22		8
	Córdoba		16	28	14		871
	Frontera	62.4	23	35	22		2
	Jalapa		13	23	12		1399
	Orizaba		12	21	4		1244
8	Puerto México	62.4	22	29	22		14
	Rio Verde		14	30	15		987
	Tulancingo		4	23	3		2157
	Veracruz	63.0	24	33	23		
	Villahermosa						16
	Comitán		15	19	11		1635
	Salina Cruz	59.4	25		24		56
9	San Cristóbal						2118
	Tapachula	59.0	23	34	18		168
	Tuxtla Gutiérrez		22	29	21		526
	Campeche	62.2	25	27	24		25
	Cozumel	62.2	25	30	21		3
10	Maxcanú						
	Mérida	62.8	24	30	21		22
	Payo Obispo	61.4	22	30	21		4
	Progreso	62.8	23	28	22		14
	Valladolid	60.8	20	33	19		22

Lluvia en Estaciones Termopluviométricas.

Regiones.		mm.	Regiones.		mm.
1	Altar		4	Nazas	
	Ensenada			Stgo. Papasquiaro	Inap
	Nacozari			Sombrerete	0
	Navojoa			Tepehuanes	
	Ures		5	Villa González	
2	Acaponeta			S. José Iturbide	0
	Badiraguato		6	Jonacatepec	
	Choix			Tehuacán	
	Mascota	0		Zamora	0
	San Ignacio	0	7	Zitácuaro	0
	Topolobampo			Linares	0
	Tuxpan, Nay			Monclova	0
3	Huajuapan	0		Huauchinango	0
	Huetamo		8	Teapa	
	Iguala	0		Tenosique	
	Tamazula			Tuxpan	
	Unión			Cintalapa	
4	Camargo, Chih		9	Matías Romero	
	Charcas	0		Tonalá	0
	La Flor		10	Champotón	0

Situación General:

La presión se encuentra alta sobre los Grandes Lagos y en la porción media del Canadá, y baja en los Estados del Atlántico y región desértica de los EE. UU. En nuestro país la pendiente barométrica es relativamente débil.

Pronóstico del tiempo para mañana.

REGION 1 — No habrá cambio de temperatura. Cielo despejado. No habrá lluvias. Vientos moderados del Oeste.

REGION 2 — No habrá cambio de temperatura. Cielo medio nublado. No habrá lluvias. Vientos débiles del Oeste.

REGION 3 — No habrá cambio de temperatura. Cielo medio nublado. No habrá lluvias. Vientos débiles del Oeste.

REGION 4 — No habrá cambio de temperatura. Cielo medio nublado. Lluvias aisladas.

REGION 5 — No habrá cambio de temperatura. Cielo despejado. No habrá lluvias.

REGION 6 — No habrá cambio de temperatura. Cielo despejado. No habrá lluvias. Heladas ligeras.

REGION 7 — No habrá cambio de temperatura. Cielo medio nublado. Lluvias aisladas. Vientos débiles del Noreste.

REGION 8 — No habrá cambio de temperatura. Cielo medio nublado. Lluvias aisladas. Vientos moderados del Noreste.

REGION 9 — No habrá cambio de temperatura. Cielo medio nublado. Lluvias aisladas. Vientos moderados del Norte.

REGION 10 — No habrá cambio de temperatura. Cielo medio nublado. Lluvias aisladas. Vientos moderados del Noreste.

EXPLICACIONES Y SIMBOLOS

OBSERVACIONES HECHAS A LAS 6 H. DEL MERIDIANO 105°

Centro de Previsión ◎, Observatorio Meteorológico ○, Estaciones Termopluviométricas y Pluviométricas ○ Barcos

Las líneas negras son ISOBARAS o líneas de igual presión reducidas al nivel del mar y a la gravedad normal en milímetros y milibarios.

Las líneas rojas son ISANOMALAS de temperatura o líneas de igual diferencia con la normal.

Las flechas negras indican el rumbo del viento y su intensidad del modo siguiente: débil ——, moderado ——/, algo fuerte ——//, fuerte ——///, violento ——////, y huracanado ——/////.

Estado del cielo: Despejado ○, medio nublado ◐, nublado ●, y lloviendo ▥. Con negro: Nublados bajos. Con rojo: Nublados altos.

FENOMENOS REGISTRADOS EN LAS ULTIMAS 24 HORAS

nieve ✳, granizo ▲, niebla ≡, tempestad ⚡ y helada —.

Con rojo: Cuando los fenómenos sean intensos.

Precipitación: Con negro, desde inapreciable hasta 49 mm.

Con rojo: de 50 mm. en adelante.

Las flechas rojas indican la dirección e intensidad de los vientos de velocidad máxima, mayores de 10 metros por segundo.

Los datos de Estados Unidos son proporcionados por la Oficina Meteorológica de New Orleans y los de Cuba por los Observatorios de Casa Blanca y de Belén.

TIPOGRAFIA DE LA DIRECCION DE GEOGRAFIA METEOROLOGIA E HIDROLOGIA

SERVICIO METEOROLOGICO MEXICANO

CARTA DEL TIEMPO

EL JEFE DEL DEPARTAMENTO METEOROLOGICO
ING. JOSE L. GOMEZ

MARTES 5 DE MAYO DE 1936

Regiones.	ESTACIONES	Presión al nivel del mar.	Temperatura. Ambiente.	Máxima de 24 hrs.	Mínima en últimas 24 h.	Lluvia en 24 h.	Altura del barómetro sobre el nivel del mar.
		+700	°	°	°	mm.	m
1	Guaymas	61.6	28	35	24		3
	Hermosillo			35			215
	La Paz	60.4	23	34	22		10
2	Culiacán	60.8	20	36	19		90
	Islas Marías	61.6	19	31	17		4
	Mazatlán	61.0	22	27	21		78
	Topic		14		14		918
3	Acapulco	61.4	28	31	23		3
	C. Bravo						1581
	Colima		17	38	16		502
	Manzanillo	61.6	22	32	20		3
	Oaxaca		11	30	10		1563
4	Ciudad Juárez						1137
	Ciudad Lerdo	60.4	20	33	19		1140
	Chihuahua	59.8	17	31	16	14	1424
	Durango		15	30	12		1904
	Aguascalientes		12	31	10		1879
	Guadalajara		13	29	12		1554
5	Guanajuato	62.4	15	30	12		2037
	León		11	29	10		1809
	Querétaro		13	28			1846
	San Luis Potosí		15	24	14		1877
	Zacatecas			28			2612
	Cuernavaca		15	27	13		1536
	Morelia		9	31	7		1938
	Pachuca		11	27	10		2466
6	Puebla		7	28	5		2158
	Tacubaya	61.8	9	24	8		2307
	Tlaxcala		6	21	5		2360
	Toluca						2678
	Ciudad Victoria						317
	Lampazos						317
7	Matamoros	63.4	20	31	20		13
	Monterrey	63.2	20	30	20		538
	Saltillo		13	26	11		1600
	Tampico	63.2	22	29	21		8
	Córdoba		16	28	12		871
	Frontera	64.0	24		22		3
	Jalapa		13	23	11		1399
	Orizaba		14	23	11		1244
8	Puerto México	62.8	21	29	21		13
	Río Verde		13	29	12		987
	Tulancingo		6	23	4		2157
	Veracruz	63.4	24	29	23	Inap	16
	Villahermosa						16
	Comitán		14	21	11	2	1620
9	Salina Cruz	60.2	25	31	24		58
	San Cristóbal						2113
	Tapachula	59.4	25	34	20		163
	Tuxtla Gutiérrez		22	28	21		536
10	Campeche	62.0	24	27	23		25
	Cozumel	62.8	25	29	29		3
	Maxcanú						
	Mérida	62.6	24	27	21		22
	Payo Obispo	63.4	23	30	21	Inap	4
	Progreso	63.4	23	27	21		14
	Valladolid	62.6	20	32	19		22

Lluvia en Estaciones Termopluviométricas.

Regiones.		mm.	Regiones.		mm.
1	Altar	0	4	Nasas	
	Ensenada	0		Stgo. Papasquiaro	Inap
	Nacozari			Sombrerete	0
	Navojoa			Tepehuanes	
	Ures			Villa Gonsáles	
2	Asaponeta		6	S. José Iturbide	0
	Badiraguato			Jonacatepec	
	Choix	0	6	Tehuacán	0
	Mazcota	0		Zamora	0
	San Ignacio	0		Zitácuaro	0
	Tepolobampo		7	Linares	0
	Tuxpan, Nay			Monclova	0
3	Huajapan	0		Huauchinango	0
	Huetamo		8	Teapa	82
	Iguala	0		Tenosique	23
	Tamazula			Tuxpan	
	Unión	0	9	Cintalapa	
4	Camargo, Chih			Matías Romero	
	Chareas	0		Tonalá	27
	La Flor		10	Champotón	0

Situación General:

El desnivel barométrico moderado que se observa en el Golfo de México tiende a perder importancia, tienden a acentuarse las bajas presiones en el norte del País. Es probable que aumenten los nublados en la Mesa Central, disminuyendo en Tabasco y Veracruz.

Pronóstico del tiempo para mañana.

REGION 1 — Descenso de temperatura. Cielo medio nublado. No habrá lluvias. Vientos moderados del Noroeste

REGION 2 — No habra cambio de temperatura. Cielo medio nublado. Lluvias aisladas. Vientos moderados del Noroeste.

REGION 3 — No habrá cambio de temperatura. Cielo despejado. No habrá lluvias. Vientos moderados del Oeste

REGION 4 — No habrá cambio de temperatura. Cielo medio nublado. Lluvias aisladas.

REGION 5 — No habrá cambio de temperatura. Cielo despejado. No habrá lluvias.

REGION 6 — No habrá cambio de temperatura. Cielo medio nublado. No habrá lluvias.

REGION 7 — Ascenso de temperatura. Cielo medio nublado. No habrá lluvias. Vientos moderados del Este.

REGION 8 — Ascenso de temperatura. Cielo medio nublado. Lluvias aisladas. Vientos moderados del este.

REGION 9 — No habrá cambio de temperatura. Cielo medio nublado. Lluvias aisladas. Vientos moderados del Norte.

REGION 10 — No habrá cambio de temperatura. Cielo medio nublado. Lluvias aisladas. Vientos moderados del Este.

EXPLICACIONES Y SIMBOLOS

OBSERVACIONES HECHAS A LAS 6 H. DEL MERIDIANO 105°

Centro de Previsión ◎, Observatorio Meteorológico ○ Estaciones Termopluviométricas y Pluviométricas ○ Barcos

Las líneas negras son ISOBARAS o líneas de igual presión reducidas al nivel del mar y a la gravedad normal en milímetros y milibarios.

Las líneas rojas son ISANOMALAS de temperatura o líneas de igual diferencia con la normal.

Las flechas negras indican el rumbo del viento y su intensidad del modo siguiente: débil ——, moderado ——/ algo fuerta ——// fuerte ——/// violento ——//// y huracanado ——/////

Estado del cielo: Despejado ○, medio nublado ◐, nublado ● y lloviendo ▨. Con negro: Nublados bajos. Con rojo: Nublados altos.

FENOMENOS REGISTRADOS EN LAS ULTIMAS 24 HORAS

nieve ✳, granizo ▲, niebla ≡, tempestad ↯ y helada —

Con rojo: Cuando los fenómenos sean intensos.

Precipitación: Con negro, desde inapreciable hasta 49 mm.

Con rojo: de 50 mm. en adelante.

Las flechas rojas indican la dirección e intensidad de los vientos de velocidad máxima, mayores de 10 metros por segundo.

Los datos de Estados Unidos son proporcionados por la Oficina Meteorológica de New Orleans y los de Cuba por los Observatorios de Casa Blanca y de Belén.

ZINCOGRAFIA DE LA DIRECCION DE GEOGRAFIA METEOROLOGIA E HIDROLOGIA

SERVICIO METEOROLOGICO MEXICANO

CARTA DEL TIEMPO

EL JEFE DEL DEPARTAMENTO METEOROLOGICO
C. GÓMEZ

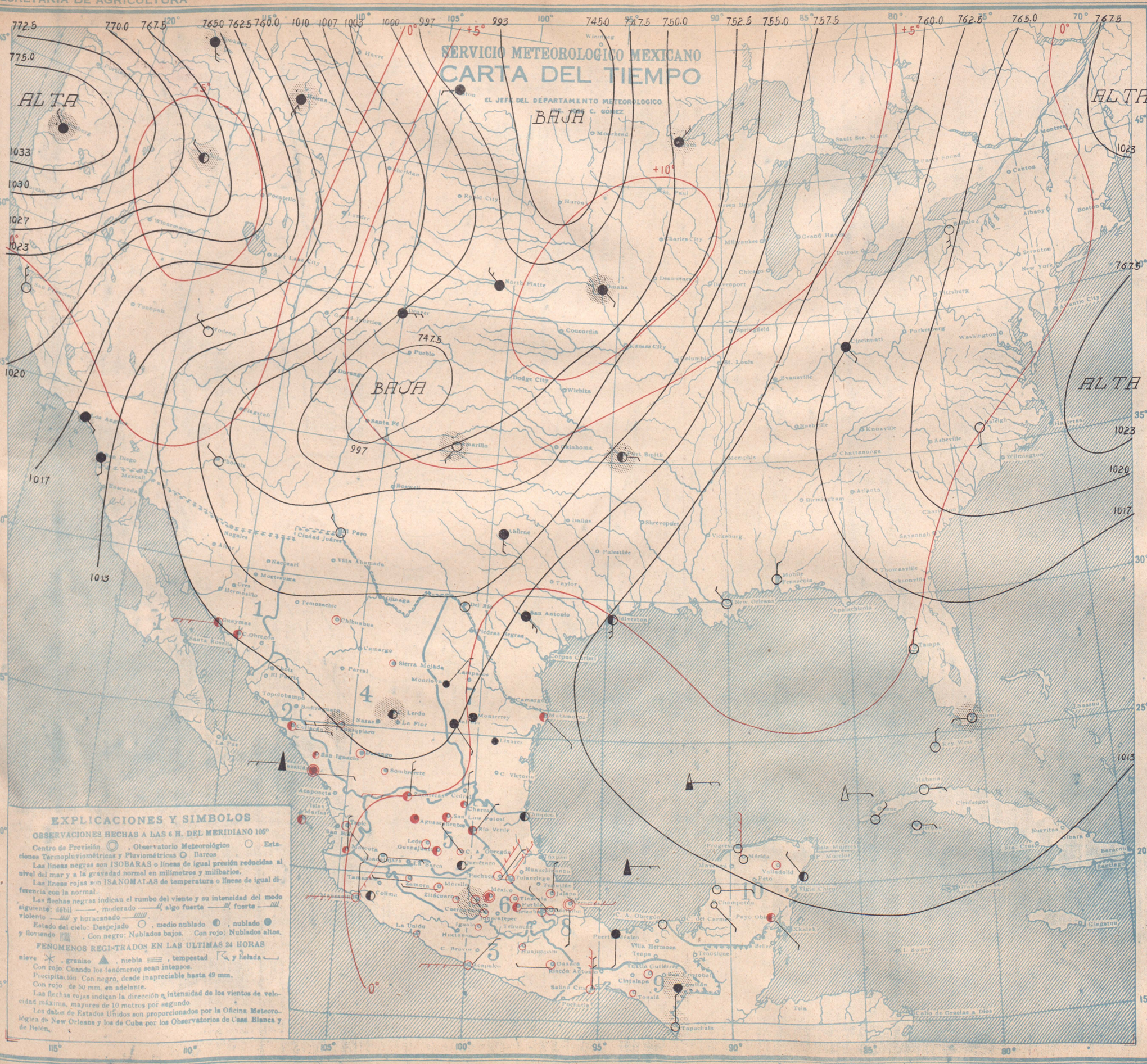

EXPLICACIONES Y SIMBOLOS

OBSERVACIONES HECHAS A LAS 6 H. DEL MERIDIANO 105°

Centro de Previsión ◎, Observatorio Meteorológico ○ Estaciones Termopluviométricas y Pluviométricas ○ Barcos

Las líneas negras son ISOBARAS o líneas de igual presión reducidas al nivel del mar y a la gravedad normal en milímetros y milibarios.

Las líneas rojas son ISANOMALAS de temperatura o líneas de igual diferencia con la normal.

Las flechas negras indican el rumbo del viento y su intensidad del modo siguiente: débil ——, moderado ——/, algo fuerte ——//, fuerte ——///, violento ——/// y huracanado ——////.

Estado del cielo: Despejado ○, medio nublado ◐, nublado ●.

y lloviendo ⁞⁞⁞, Con negro: Nublados bajos. Con rojo: Nublados altos.

FENOMENOS REGISTRADOS EN LAS ULTIMAS 24 HORAS

nieve ✳, granizo ▲, niebla ≡, tempestad ↯ y helada ⎽

Con rojo: Cuando los fenómenos sean intensos.

Precipitación. Con negro, desde inapreciable hasta 49 mm.

Con rojo de 50 mm. en adelante.

Las flechas rojas indican la dirección e intensidad de los vientos de velocidad máxima, mayores de 10 metros por segundo.

Los datos de Estados Unidos son proporcionados por la Oficina Meteorológica de New Orleans y los de Cuba por los Observatorios de Casa Blanca y de Belén.

MIERCOLES 6 DE MAYO DE 1936

Regiones	ESTACIONES	Presión al nivel del mar.	Temperatura. Ambiente.	Máxima de ayer.	Mínima en últimas 24 h.	Lluvia en 24 h.	Altura del barómetro sobre el nivel del mar.
		+700	°	°	°	mm.	
1	Guaymas	57.6	22	33	22		3
	Hermosillo						218
	La Paz	58.2	23	33	22		10
	Culiacán	58.2	19	36	19		53
	Islas Marías	57.8	20	32	18		4
2	Mazatlán	58.6	22	27	21		76
	Tepic		13	32	13		918
	Acapulco	59.0	25	32	24		3
	C. Bravos						1381
	Colima	59.0	17	39	16		502
3	Manzanillo	59.6	22	30	20		3
	Oaxaca		11	31	11		1562
	Ciudad Juárez						1137
4	Ciudad Lerdo	56.0	19	33	18	1	1140
	Chihuahua	55.8	18	38	15		1422
	Durango		15	31	12		1586
	Aguascalientes		15	31	9		1879
	Guadalajara		11	33	9		1556
	Guanajuato	59 4	15	29	14		2087
5	León		16	30	13		1809
	Querétaro		13	31	10		1842
	San Luis Potosí		14	30	12		1877
	Zacatecas		14		14		2613
	Cuernavaca		19	28	18		1588
	Morelia		13	26	10		1923
	Pachuca		11	26	9		2495
6	Puebla		13	27	10		2150
	Tacubaya	58 1	10	29	8		2309
	Tlaxcala		9	26	9		2240
	Toluca		10	23	9	Inap.	2675
	Ciudad Victoria						317
	Lampazos						317
7	Matamoros	58.0	22	30	22		13
	Monterrey	57.8	19	31	19		538
	Saltillo		19	28	14		1609
	Tampico	58.6	23	29	22		8
	Córdoba		16	29	10		871
	Frontera	59.4	22	34	19		3
	Jalapa		16	26	13		1399
	Orizaba		15	26	13		1244
4	Puerto México	59.2	20	30	20		14
	Río Verde		14	31	13		987
	Tulancingo		10	27	7		2157
	Veracruz	58.6	23	29	21		
	Villahermosa						16
	Comitán		13	21	10	25	1635
	Salina Cruz	58.0	26	33			56
9	San Cristóbal						2118
	Tapachula	58.0	26	34	19	Inap	168
	Tuxtla Gutiérrez		21	29	10		536
	Campeche	59.9	26	27	23		35
	Cozumel	60.2	24	29	20		3
	Maxcanú						
10	Mérida	60.6	23	30	21		22
	Payo Obispo	59.6	21		19		4
	Progreso	60.6	23	27	21		14
	Valladolid	62.0	19	32	18		22

Lluvia en Estaciones Termopluviométricas.

REGIONES		mm.	REGIONES		mm
1	Altar	0	4	Nazas	Inap
	Ensenada			Stgo. Papasquiaro	Inap
	Nacozari			Sombrerete	9
	Navojoa			Tepehuanes	
	Ures			Villa González	
2	Acaponeta		5	S. José Iturbide	0
	Badiraguato	0		Jonacatepec	
	Choix		6	Tehuacán	
	Mascota	0		Zamora	0
	San Ignacio	0		Zitácuaro	0
3	Topolobampo		7	Linares	0
	Tuxpan, Nay			Morelia	0
	Huajuapan	0		Huauchinango	0
	Huetamo	0		Teapa	14
	Iguala	0	8	Tenosique	0
	Tamazula			Tuxpan	
	Unión	0		Cintalapa	
	Camargo, Chih		9	Matías Ro ero	
4	Chareas	0		Tonalá	0
	La Flor		10	Champotón	0

Situación General:

Una intensa depresión ocupa la porción central de los EE. UU., extendiendo su área hasta el noroeste de México. Un anticiclón de importancia principia a invadir la porción occidental de los EE. UU.

Prenóstico del tiempo para mañana.

REGION 1 Descenso de temperatura. Cielo despejado. No habrá lluvias. Vientos moderados o algo fuertes del Noroeste

REGION 2 Descenso de temperatura. Cielo despejado. No habrá lluvias. Vientos moderados o algo fuertes del Noroeste

REGION 3 No habrá cambio de temperatura. Cielo despejado. No habrá lluvias. Vientos moderados del Oeste.

REGION 4 Descenso de temperatura. Cielo medio nublado. No habrá lluvias.

REGION 5 No habrá cambio de temperatura. Cielo medio nublado. No habrá lluvias.

REGION 6 No habrá cambio de temperatura. Cielo medio nublado. Lluvias aisladas.

REGION 7 No habrá cambio de temperatura. Cielo medio nublado. No habrá lluvias. Vientos moderados o algo fuertes del Sureste.

REGION 8 Ascenso de temperatura. Cielo despejado. No habrá lluvias. Vientos moderados o algo fuertes del Sureste.

REGION 9 Ascenso de temperatura. Cielo medio nublado. Lluvias aisladas. Vientos débiles del Norte.

REGION 10 Ascenso de temperatura. Cielo medio nublado. Lluvias aisladas. Vientos moderados del Este.

ZINCOGRAFIA DE LA DIRECCION DE GEOGRAFIA METEOROLOGIA E HIDROLOGIA

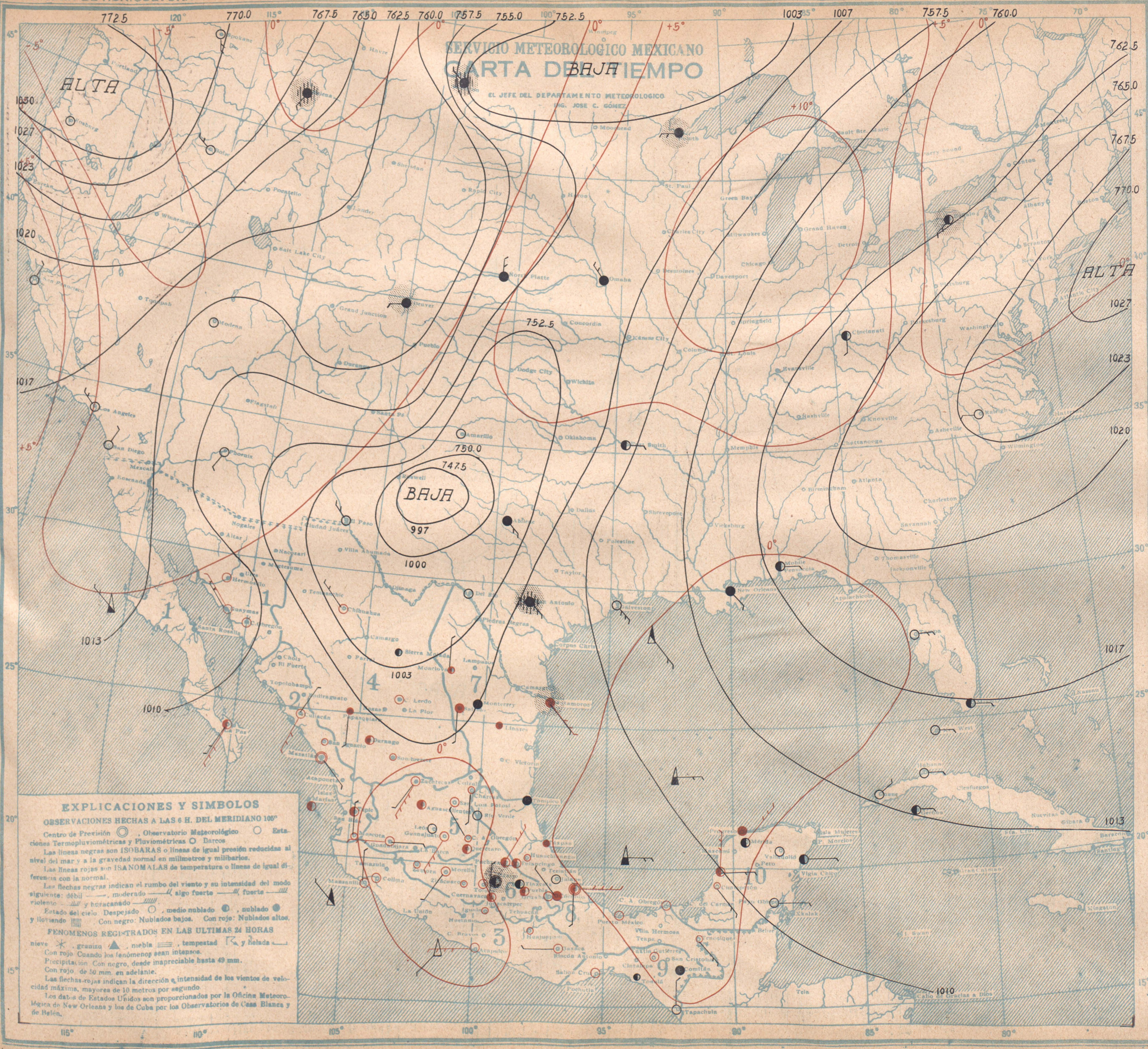

JUEVES 7 DE MAYO DE 1936

Regiones	Estaciones	Presión al nivel del mar	Temperatura. Ambiente	Máxima de ayer	Mínima en últimas 24 h.	Lluvia en 24 h.	Altura del barómetro sobre el nivel del mar
		+700	°	°	°	mm.	
1	Guaymas	58.0	22	33	21		3
	Hermosillo		22	24	32		218
	La Paz		24	33	23		10
2	Culiacán	57.4	20	35	20		53
	Islas Marías	56.6	20	30	19		4
	Mazatlán	57.4	23	27	22		78
	Tepic		15	30	16		918
3	Acapulco	58.2	24	31	23		3
	C. Bravos						1381
	Colima	57.6	16	36	14		502
	Manzanillo	58.2	22	31	20		8
	Oaxaca		14	38	13		1563
4	Ciudad Juárez						1137
	Ciudad Lerdo	53.6	20	34	18		1140
	Chihuahua	51.6	20	33	19		1428
	Durango		16	30	13		1886
5	Aguascalientes		14	32	13		1879
	Guadalajara		12	30	10		1556
	Guanajuato	57.4	14	26	13		2037
	León		13	30	12		1800
	Querétaro		16	31	15		1842
	San Luis Potosí		15	32	14		1877
	Zacatecas		12	22	11		2612
6	Cuernavaca		19	28	15		1538
	Morelia		14	26	13		1923
	Pachuca		17	27	14		2435
	Puebla		15	20	10		2150
	Tacubaya	56.2	14	29	9	inap	2309
	Tlaxcala		15	25	14		2240
	Toluca		10	18	9		2675
7	Ciudad Victoria						317
	Lampazos						317
	Matamoros	55.2	23	30	23	inap	12
	Monterrey	55.8	21	31	21		528
	Saltillo		20	31	15		1609
	Tampico	55.6	25	29	24		8
8	Córdoba		17	28	13		871
	Frontera	56.6	22	30	21		3
	Jalapa		16	25	16		1399
	Orizaba		15	23	14		1244
	Puerto México	55.4	24	29	23		14
	Río Verde		18	34	17		987
	Tulancingo		16	30	13		2157
	Veracruz	55.4	25	28	24		
	Villahermosa						16
9	Comitán		14	21	11		1635
	Salina Cruz	56.0	28	31	27		56
	San Cristóbal						2113
	Tapachula	57.4	24	35	19		168
	Tuxtla Gutiérrez		22	34	21		536
10	Campeche	57.6	23	29	23		25
	Cozumel	58.8	23	30	18		5
	Maxcanú						
	Mérida	59.2	23	33	21		22
	Payo Obispo	58.2	26	29	25		4
	Progreso	59.2	22	27	20		14
	Valladolid	59.0	19	34	18	inap	22

Lluvia en Estaciones Termopluviométricas.

Regiones	Estaciones	mm.	Regiones	Estaciones	mm.
1	Altar		4	Nazas	
	Ensenada			Stgo. Papasquiaro	0
	Nacozari			Sombrerete	0
	Navojoa			Tepehuanes	
	Ures			Villa González	
2	Acaponeta		5	S. José Iturbide	[illegible]
	Badiraguato		6	Jonacatepec	
	Choix			Tehuacán	
	Mascota	0		Zamora	0
	San Ignacio	0		Zitácuaro	0
	Topolobampo		7	Linares	0
	Tuxpan, Nay.			Monclova	0
3	Huajuapan		8	Huauchinango	0
	Huetamo	0		Teapa	
	Iguala	0		Tenosique	0
	Tamazula			Tuxpan	
	Unión		9	Cintalapa	
4	Camargo, Chih.			Matías Romero	
	Charcas	0		Tonalá	0
	La Flor		10	Champotón	0

Situación General:

Una intensa depresión se encuentra en la región media de la frontera con los Estados Unidos, extendiendose hasta la parte occidental de los Grandes Lagos. En nuestro país el tiempo cotinúa en general despejado, aunque se espera aumento de nublados en la parte oriental.

Pronóstico del tiempo para mañana.

REGION 1 — Descenso de temperatura. Cielo despejado. No habrá lluvias. Vientos moderados del Noroeste.

REGION 2 — Descenso de temperatura. Cielo despejado. No habrá lluvias. Vientos moderados del Noroeste.

REGION 3 — No habrá cambio de temperatura. Cielo despejado. No habrá lluvias. Vientos moderados del Noroeste.

REGION 4 — Descenso de temperatura. Cielo despejado. No habrá lluvias.

REGION 5 — No habrá cambio de temperatura. Cielo despejado. No habrá lluvias.

REGION 6 — Descenso de temperatura. Cielo medio nublado. Lluvias aisladas.

REGION 7 — Descenso de temperatura. Cielo medio nublado. Lluvias aisladas. Vientos moderados del Sureste.

REGION 8 — Ascenso de temperatura. Cielo despejado. No habrá lluvias. Vientos moderados del Sureste.

REGION 9 — No habrá cambio de temperatura. Cielo despejado. No habrá lluvias. Vientos moderados del Sur.

REGION 10 — Ascenso de temperatura. Cielo despejado. No habrá lluvias. Vientos débiles del Sureste.

SERVICIO METEOROLOGICO MEXICANO

CARTA DEL TIEMPO

EL JEFE DEL DEPARTAMENTO METEOROLOGICO
ING. JOSE C. GOMEZ

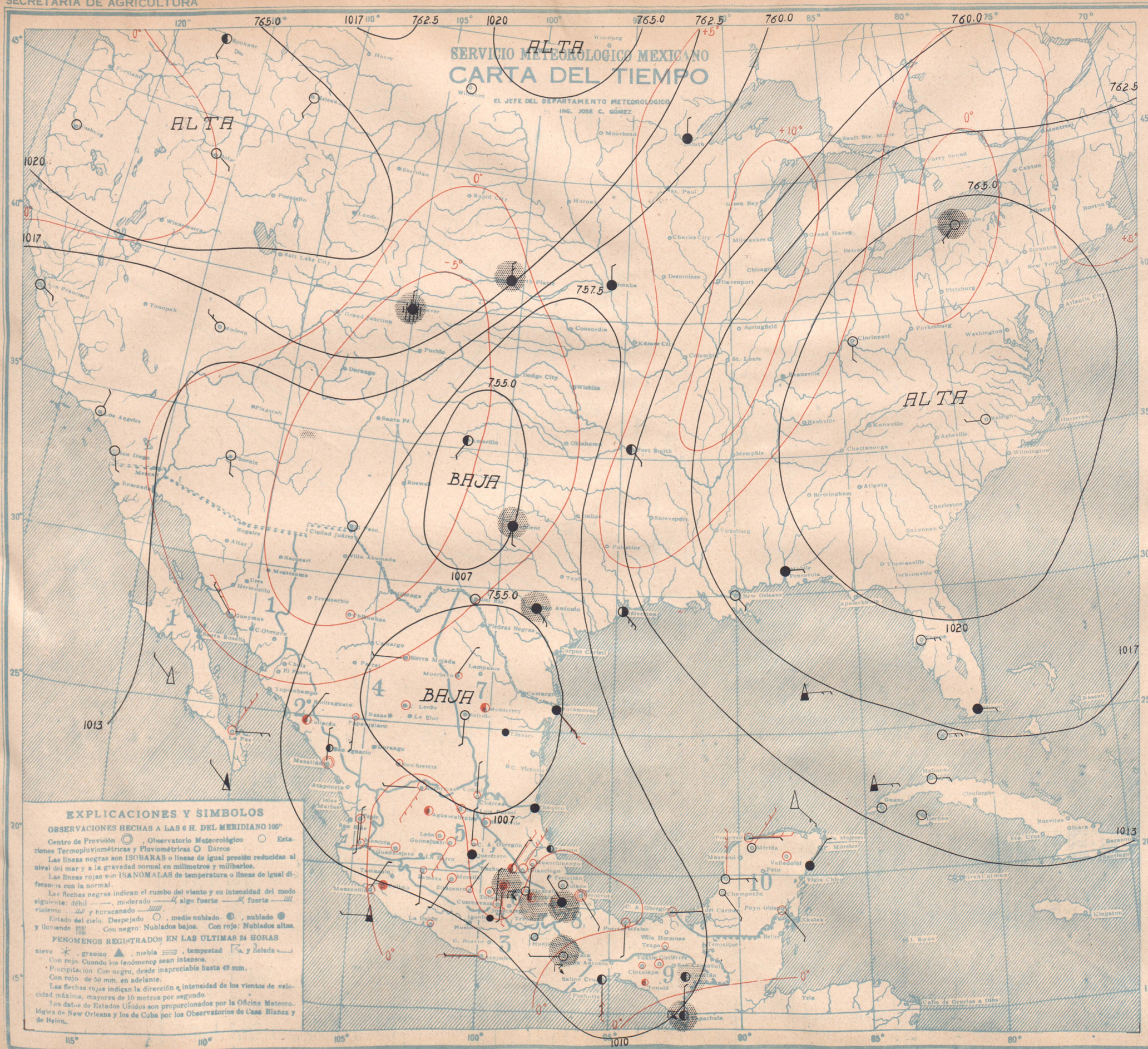

EXPLICACIONES Y SIMBOLOS

OBSERVACIONES HECHAS A LAS 6 H. DEL MERIDIANO 105°

Centro de Previsión ◎, Observatorio Meteorológico ○ Estaciones Termopluviométricas y Pluviométricas ○ Barcos

Las líneas negras son ISOBARAS o líneas de igual presión reducidas al nivel del mar y a la gravedad normal en milímetros y milibarios.

Las líneas rojas son ISANOMALAS de temperatura o líneas de igual diferencia con la normal.

Las flechas negras indican el rumbo del viento y su intensidad del modo siguiente: débil ——, moderado ——, algo fuerte ——, fuerte ——, violento ——— y huracanado ———

Estado del cielo. Despejado ○, medio nublado ◑, nublado ● y lloviendo ▥. Con negro: Nublados bajos. Con rojo: Nublados altos.

FENOMENOS REGISTRADOS EN LAS ULTIMAS 24 HORAS

nieve ✳, granizo ▲, niebla ≡, tempestad ⚡ y helada ⌐

Con rojo. Cuando los fenómenos sean intensos.

Precipitación. Con negro, desde inapreciable hasta 49 mm.

Con rojo de 50 mm. en adelante.

Las flechas rojas indican la dirección e intensidad de los vientos de velocidad máxima, mayores de 10 metros por segundo.

Los datos de Estados Unidos son proporcionados por la Oficina Meteorológica de New Orleans y los de Cuba por los Observatorios de Casa Blanca y de Belén.

VIERNES 8 DE MAYO DE 1936

Regiones	ESTACIONES	Presión al nivel del mar.	Temperatura. Ambiente.	Máxima de ayer.	Mínima en última 24 h.	Lluvia en 24 h.	Altura del barómetro sobre el nivel del mar.
		+700	°	°	°	mm.	
1	Guaymas	59.8	20	31	20		3
	Hermosillo						218
	La Paz	58.0	24	28	23		10
	Culiacán	57.2	18	34	18		53
2	Islas Marías			32			4
	Mazatlán	57.2	22	28	22		78
	Tepic		13	32	12		918
	Acapulco	57.4	24	31	24		1
	C. Bravos						1581
3	Colima	57.6	19	37	16		502
	Manzanillo	57.8	22	32	21		3
	Oaxaca		17	31	16	1	1563
	Ciudad Juárez						1137
4	Ciudad Lerdo	58.6	20	34	19		1140
	Chihuahua	56.4	11	30	10		1423
	Durango			30			1886
	Aguascalientes		13	32	13		1879
	Guadalajara		10	30	9		1550
5	Guanajuato	57.4	14	28	13		2037
	León		14	30	13		1809
	Querétaro		16	31	10		1843
	San Luis Potosí		16	33	15		1877
	Zacatecas		14	22	13		2612
	Cuernavaca		20	29	19		1538
	Morelia		13	27	13		1923
	Pachuca		15	28	12		2485
6	Puebla		16	25	13	lnap.	2150
	Tacubaya	56.6	14	29	11	lnap.	2309
	Tlaxcala		13	26	12	lnap.	2240
	Toluca		10	21	9		2675
	Ciudad Victoria						317
	Lampazos						317
7	Matamoros	55.0	24	30	24		12
	Monterrey	56.8	24	31	22		525
	Saltillo		18	30	17		1609
	Tampico	55.7	25	30	25		8
	Córdoba		20	29	15	lnap.	871
	Frontera	56.6	20	27			2
	Jalapa		17	25	14		1899
	Orizaba		17	24	10		1244
8	Puerto México	54.8	23	34	23		14
	Río Verde		20	36	19		887
	Tuhuantepec		15	32	14		2157
	Veracruz	54.8	26	30	26		
	Villahermosa						16
	Comitán		14	25	12	1	1635
	Salina Cruz	55.8	25	30	27		56
9	San Cristóbal						2118
	Tapachula	57.6	23	34	18	21	168
	Tuxtla Gutiérrez		22	34	20		536
	Campeche	57.6	24	32	23		35
	Cozumel	59.2	25	29	21		2
	Maxcanú						
10	Mérida	59.0	24	34	22		22
	Payo Obispo	57.0	26	29	26		4
	Progreso	59.0	24	30	22		14
	Valladolid	59.4	19	33	18		22

Lluvia en Estaciones Termopluviométricas.

Regiones		mm.	Regiones		mm
	Altar			Nazas	
	Ensenada		4	Stgo. Papasquiaro	0
	Nacozari			Sombrerete	0
	Navojoa			Tepehuanes	
	Ures			Villa González	
	Acaponeta		6	S. José Iturbide	6
	Badiraguato			Jonacatepec	
	Cheix		6	Tehuacán	
	Mazcota	0		Zamora	0
	San Ignacio	0		Zitácuaro	0
	Topolobampo		7	Linares	0
	Tuxpan, Nay.			Monclova	0
	Huajuapan	0		Huauchinango	0
	Huetamo		8	Tenpa	0
	Iguala	0		Tenosique	
	Tamazula			Teapan	
	Unión			Cintalapa	0
	Camargo, Chih.		9	Matías Romero	
	Chareas	0		Tonalá	0
	La Flor		10	Champotón	0

Situación General:

Las presiones se encuentran bajas en todo el país, especialmente en los Edos. del noreste y porción sur del Golfo de México. Un núcleo de aire frío procedente del noroeste de los EE. UU., hará descender la temperatura, aumentando los nublados en la parte oriental de la República.

Pronóstico del tiempo para mañana.

REGION 1
No habrá cambio de temperatura.
Cielo despejado.
No habrá lluvias.
Vientos moderados del Oeste.

REGION 2
No habrá cambio de temperatura.
Cielo despejado.
No habrá lluvias.
Vientos moderados del Oeste

REGION 3
No habrá cambio de temperatura
Cielo medio nublado.
Lluvias aisladas.
Vientos moderados del Oeste.

REGION 4
No habrá cambio de temperatura.
Cielo despejado.
No habrá lluvias.

REGION 5
Descenso de temperatura.
Cielo medio nublado.
Lluvias aisladas.

REGION 6
Descenso de temperatura.
Cielo medio nublado.
Lluvias aisladas.

REGION 7
Descenso de temperatura.
Cielo nublado.
Lluvias aisladas.
Vientos moderados del Norte.

REGION 8
Descenso de temperatura.
Cielo nublado.
Lluvias generales.
Vientos moderados o algo fuertes del Norte.

REGION 9
No habrá cambio de temperatura
Cielo medio nublado.
Lluvias aisladas.
Vientos moderados o algo fuertes del Norte.

REGION 10
No habrá cambio de temperatura
Cielo medio nublado.
Lluvias aisladas.
Vientos moderados del Este.

ZINCOGRAFIA DE LA DIRECC. DE GEOGRAFIA METEOROLOGIA E HIDROLOGIA

SERVICIO METEOROLOGICO MEXICANO

CARTA DEL TIEMPO

EL JEFE DEL DEPARTAMENTO METEOROLOGICO
ING. JOSE C. GÓMEZ

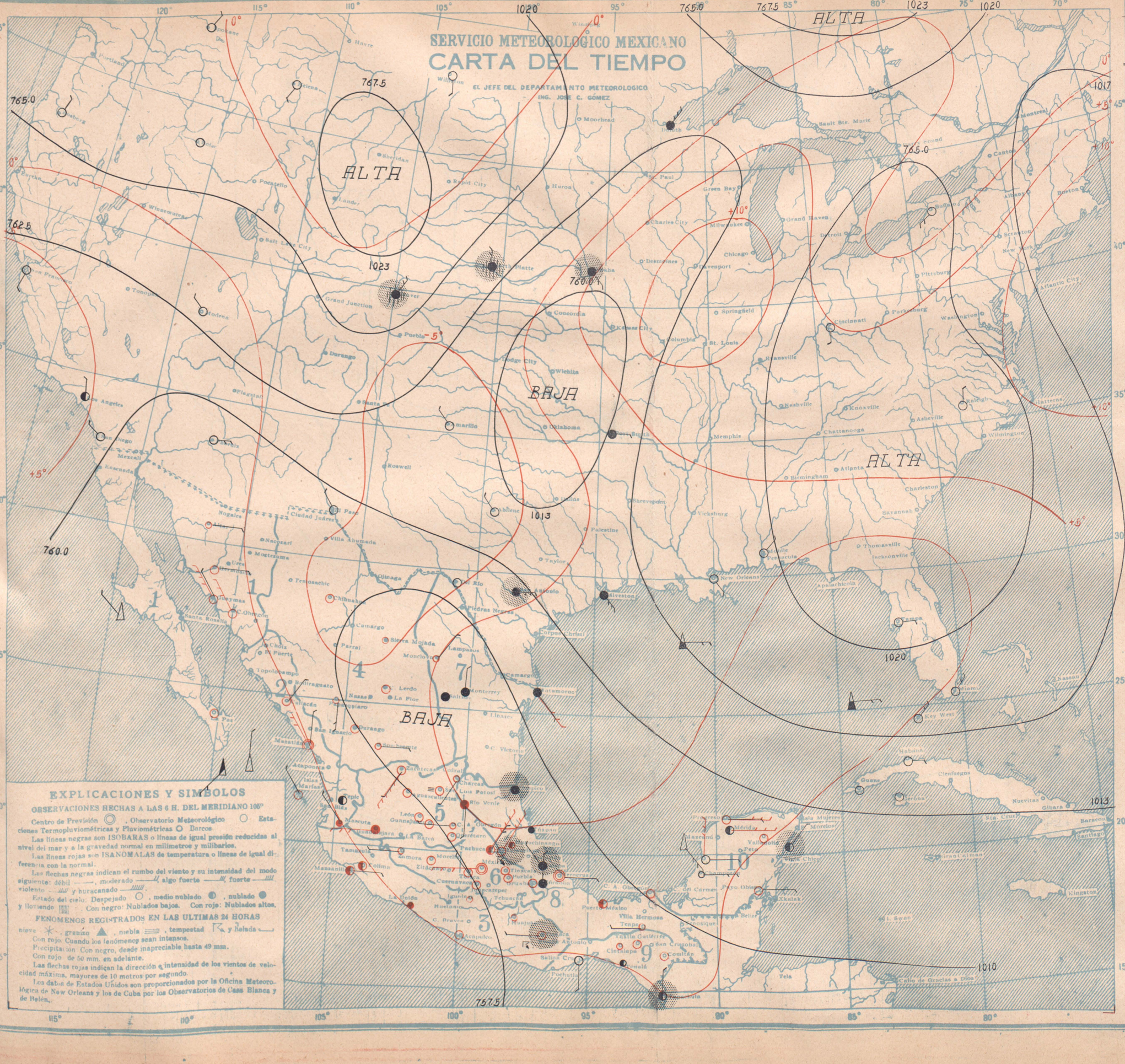

EXPLICACIONES Y SIMBOLOS

OBSERVACIONES HECHAS A LAS 6 H. DEL MERIDIANO 105°

Centro de Previsión ◎, Observatorio Meteorológico ○ Estaciones Termopluviométricas y Pluviométricas ○ Barcos.

Las líneas negras son ISOBARAS o líneas de igual presión reducidas al nivel del mar y a la gravedad normal en milímetros y milibarios.

Las líneas rojas son ISANOMALAS de temperatura o líneas de igual diferencia con la normal.

Las flechas negras indican el rumbo del viento y su intensidad del modo siguiente: débil ——, moderado ——, algo fuerte ——, fuerte ——, violento ——, y huracanado ——.

Estado del cielo: Despejado ○, medio nublado ◐, nublado ●, y lloviendo ▨. Con negro: Nublados bajos. Con rojo: Nublados altos.

FENOMENOS REGISTRADOS EN LAS ULTIMAS 24 HORAS

nieve ✳, granizo ▲, niebla ≡, tempestad ↯ y helada —.

Con rojo: Cuando los fenómenos sean intensos.

Precipitación: Con negro, desde inapreciable hasta 49 mm.

Con rojo: de 50 mm. en adelante.

Las flechas rojas indican la dirección e intensidad de los vientos de velocidad máxima, mayores de 10 metros por segundo.

Los datos de Estados Unidos son proporcionados por la Oficina Meteorológica de New Orleans y los de Cuba por los Observatorios de Cabo Blanca y de Belén.

SABADO 9 DE MAYO DE 1936

Regiones	ESTACIONES	Presión al nivel del mar. +700	Temperatura. Ambiente: °	Máxima de ayer. °	Mínima en últimas 24 h. °	Lluvia en 24 h. mm.	Altura del barómetro sobre el nivel del mar.
1	Guaymas	59.2	28	32	23		3
	Hermosillo		21	32	20		218
	La Paz	59.8	20	29	19		16
	Culiacán	57.4	29	32	18		53
2	Islas Marías	57.6	21	28	20		4
	Mazatlán	58.2	21	28	20		78
	Tepic		12	32	12		918
	Acapulco	58.8	24	31	22		3
	C. Bravos						1351
3	Colima	58.2	19	37	16		502
	Manzanillo	58.4	23	31	22		5
	Oaxaca		15	33	14	5	1563
	Ciudad Juárez						1137
4	Ciudad Lerdo	56.4	17	32	16		1140
	Chihuahua	59.4	9	26	8		1423
	Durango		14	27	12		1886
	Aguascalientes		14	31	13		1879
	Guadalajara		12	30	11		1556
	Guanajuato	58.6	14		13		2057
5	León		16	30	13		1809
	Querétaro		14	31	10		1842
	San Luis Potosí		14	34	12		1877
	Zacatecas		11	22	10		2612
	Cuernavaca		19	31	18		1538
	Morelia		15	31	14		1933
	Pachuca		13	29	11	Inap	2485
6	Puebla		16	26	14		2150
	Tacubaya	57.7	11	28	9		2309
	Tlaxcala		13	26	13		2240
	Toluca		10	22	8	Inap	2675
	Ciudad Victoria						317
	Lampazos						517
7	Matamoros	58.0	26	31	24		13
	Monterrey	58.8	23	32	23		538
	Saltillo		17	31	15		1609
	Tampico	58.8	25	30	20	Inap	8
	Córdoba		21	29	16		871
	Frontera	57.4	24	33	22		2
	Jalapa		17	27	10	Inap	1399
	Orizaba		16	24	13		1244
8	Puerto México	56.0	24	38	24		14
	Río Verde		22	36	22		987
	Tuxtepec		11	30	10	3	2157
	Veracruz	55.2	26	31	26		
	Villahermosa						16
	Camitán		14	25	11		1636
	Salina Cruz	56.8	26	30	27		50
	San Cristóbal						2118
9	Tapachula	57.6	24	33	19	Inap	168
	Tuxtla Gutiérrez		22	35	20		536
	Campeche	58.2	25	32	23		35
	Cozumel	60.2	25		21		3
	Maxcanú						
10	Mérida	59.8	24	30	22		22
	Payo Obispo	58.0	27	39	26		4
	Progreso	59.4	24	31	23		14
	Valladolid	58.8	21	34	20		22

Lluvia en Estaciones Termopluviométricas.

Regiones		mm.	Regiones		mm
1	Altar	0	4	Nazas	
	Ensenada			Stgo. Papasquiaro	0
	Nacozari			Sombrerete	0
	Navojoa			Tepehuanes	
	Ures			Villa González	
	Acaponeta		5	S. José Iturbide	0
2	Badiraguato		6	Jonacatepec	
	Choix			Tehuacán	
	Mascota	0		Zamora	0
	San Ignacio	0		Zitácuaro	
	Topolobampo	0	7	Linares	
	Tuxpan, Nay.			Monclova	0
3	Huajuapan	0		Huauchinango	0
	Huetamo	0	8	Teapa	0
	Iguala	0		Tenosique	
	Tamazula			Tetpan	
	Unión	0		Cintalapa	0
4	Camargo, Chih.		9	Matías Romero	
	Charcas	0		Tonalá	0
	La Flor		10	Champotón	0

Situación General:

El tiempo en el Golfo de México continúa dominado por un centro de bajo barómetro, que ocupa gran parte del Estado de Coahuila. La onda de aire relativamente fría, procedente de la región occidental de los EE. UU., ha perdido importancia, aún cuando su influencia se siente ya en la Mesa del Norte.

Pronóstico del tiempo para mañana.

REGION 1 No habrá cambio de temperatura. Cielo despejado. No habrá lluvias. Vientos moderados del Noroeste.

REGION 2 Descenso de temperatura. Cielo despejado. No habrá lluvias. Vientos moderados del Oeste.

REGION 3 No habrá cambio de temperatura. Cielo medio nublado. Lluvias aisladas. Vientos moderados del Oeste.

REGION 4 No habrá cambio de temperatura. Cielo despejado. No habrá lluvias.

REGION 5 No habrá cambio de temperatura. Cielo despejado. No habrá lluvias.

REGION 6 No habrá cambio de temperatura. Cielo medio nublado. Lluvias aisladas.

REGION 7 Descenso de temperatura. Cielo nublado. Lluvias aisladas. Vientos moderados del Noreste.

REGION 8 Descenso de temperatura. Cielo medio nublado. Lluvias aisladas. Vientos moderados del Noreste.

REGION 9 No habrá cambio de temperatura. Cielo medio nublado. Lluvias aisladas. Vientos moderados del Norte.

REGION 10 Ascenso de temperatura. Cielo medio nublado. Lluvias aisladas. Vientos moderados del Este.

ZINCOGRAFIA DE LA DIRECCION DE GEOGRAFIA METEOROLOGIA E HIDROLOGIA

SECRETARIA DE AGRICULTURA

DIRECCION DE GEOGRAFIA METEOROLOGIA E HIDROLOGIA

SERVICIO METEOROLOGICO MEXICANO

CARTA DEL TIEMPO

EL JEFE DEL DEPARTAMENTO METEOROLOGICO
ING. JOSE C. GOMEZ

DOMINGO 10 DE MAYO DE 1936

Regiones	ESTACIONES	Presión al nivel del mar. +700	Temperatura. Ambiente.	Máxima de ayer.	Mínima en últimas 24 h.	Lluvia en 24 h.	Altura del barómetro sobre el nivel del mar.
			°			mm.	
1	Guaymas	57.6	23	34	23		3
	Hermosillo		22	35	22		218
	La Paz	58.2	20	30	19		16
	Culiacán	57.0	17	35	16		53
2	Islas Marías	57.0	17	35	16		4
	Mazatlán	57.4	22	28	20		76
	Tepic		11	31	11		918
	Acapulco	58 0	23	30	22		3
	C. Bravos						(33)
3	Colima	57.4	23	26	21		502
	Manzanillo	58.2	24	32	22		8
	Oaxaca		15	32	14	2	1543
	Ciudad Juárez						1137
4	Ciudad Lerdo	57.0	18	31	16		1140
	Chihuahua		12	30	11		1424
	Durango		14	31	11		1896
	Aguascalientes		13	31	13		1879
	Guadalajara		10	31	9		1556
5	Guanajuato	58.0	17	29	16		2057
	León		14		12		1909
	Querétaro		32	31	11		1843
	San Luis Potosí		33				1877
	Zacatecas		12	28	12		2612
	Cuernavaca		21	31	19		1588
	Morelia		16	29	14		1928
	Pachuca		14	28	13		2495
6	Puebla		14	27	14		2150
	Tacubaya	57 7	14	30	12		2300
	Tlaxcala		16	27	14		2240
	Toluca		10	22	8		2675
	Ciudad Victoria						317
	Lampazos						317
7	Matamoros	60.6	23	26	22	8	13
	Monterrey	59.0	20	25	20	1	539
	Saltillo		15	24	13		1600
	Tampico	58.4	24	29	22	Inap	8
	Córdoba		20	29	16	15	871
	Frontera	58.2	25	39	23		2
	Jalapa		17	28	17	Inap	1399
	Orizaba		18	30	17	17	1244
8	Puerto México	56.8	26	31	25		14
	Río Verde		21	35	19	Inap	987
	Tuxpango		19	39	18	Inap	2157
	Veracruz	57.8	26	30	25	7	
	Villahermosa						16
	Comitán		14	29	11	2	1636
	Salina Cruz	56 4	28	30	27		56
9	San Cristóbal						2118
	Tapachula	57.2	24	34	19	Inap	168
	Tuxtla Gutiérres		25	35	24		536
	Campeche	59.0	25	38	25		35
	Cozumel	60.2	25	29	22	8	3
	Maxcanú						
10	Mérida	60.6	23	34	21		22
	Payo Obispo	58.0	26	39	26		4
	Progreso	60.8	24	29	23		14
	Valladolid	60.4	21	32	20	1	22

Lluvia en Estaciones Termopluviométricas.

REGIONES		mm.	REGIONES		mm.
1	Altar	0	4	Nazas	0
	Ensenada	0		Stgo. Papasquiaro	0
	Nacozari			Sombrerete	0
	Navojoa			Tepehuanes	
	Ures			Villa Gonsáles	
	Acaponeta		5	S. José Iturbide	0
2	Badiraguato	0		Jonacatepec	
	Choix	0	6	Tehuacán	
	Mazcota	0		Zamora	0
	San Ignacio	0		Zitácuaro	0
3	Topolobampo		7	Linares	21
	Tuxpan, Nay			Monclova	0
	Huajuapan	0		Huauchinango	sp
	Huetamo	0	8	Tuxpan	0
	Iguala	0		Tenosique	0
	Tamazula	Inap		Tuxpan	
	Unión		9	Cintalapa	0
4	Camargo, Chih.			Matías Romero	
	Charcas	0		Tonalá	0
	La Flor		10	Champotón	0

Situación General:

Un centro anticiclónico moderado invade la región central de EE. UU. lo que activará los vientos Orientales en el País, produciendo nublados y lluvias en la Vertiente del Golto de México y en la mavor parte de la Mesa Central.

Pronóstico del tiempo para mañana.

REGION 1
No habrá cambio de temperatura.
Cielo despejado.
No habrá lluvias.
Vientos moderados del Noroeste.

REGION 2
No habrá cambio de temperatura.
Cielo despejado.
No habrá lluvias.
Vientos moderados del Noroeste.

REGION 3
No habrá cambio de temperatura.
Cielo medio nublado.
Lluvias aisladas.
Vientos moderados del Oeste

REGION 4
Descenso de temperatura.
Cielo medio nublado.
No habrá lluvias.

REGION 5
Descenso de temperatura.
Cielo nublado.
Lluvias aisladas.

REGION 6
Descenso de temperatura.
Cielo nublado.
Lluvias generales.

REGION 7
Descenso de temperatura.
Cielo nublado.
Lluvias generales.
Vientos moderados del Norte.

REGION 8
Descenso de temperatura.
Cielo nublado.
Lluvias generales.
Vientos moderados del Norte.

REGION 9
No habrá cambio de temperatura.
Cielo nublado.
Lluvias aisladas.
Vientos moderados o algo fuertes del Norte.

REGION 10
No habrá cambio de temperatura.
Cielo nublado.
Lluvias aisladas.
Vientos moderados del Noreste.

EXPLICACIONES Y SIMBOLOS

OBSERVACIONES HECHAS A LAS 8 A. M. DEL MERIDIANO 105°

Centro de Previsión ◎, Observatorio Meteorológico ○ Estaciones Termopluviométricas y Pluviométricas ○ Barcos

Las líneas negras son ISOBARAS o líneas de igual presión reducidas al nivel del mar y a la gravedad normal en milímetros y milibarios.

Las líneas rojas son ISANOMALAS de temperatura o líneas de igual diferencia con la normal.

Las flechas negras indican el rumbo del viento y su intensidad del modo siguiente: débil ——, moderado ——, algo fuerte ——, fuerte ——, violento ——, y huracanado ——

Estado del cielo: Despejado ○, medio nublado ◐, nublado ● y lloviendo ▥. Con negro: Nublados bajos. Con rojo: Nublados altos.

FENOMENOS REGISTRADOS EN LAS ULTIMAS 24 HORAS

nieve ✳, granizo ▲, niebla ≡, tempestad ⚡ y helada ⎽

Con rojo: Cuando los fenómenos sean intensos.

Precipitación: Con negro, desde inapreciable hasta 49 mm.

Con rojo: de 50 mm. en adelante.

Las flechas rojas indican la dirección e intensidad de los vientos de velocidad máxima, mayores de 10 metros por segundo

Los datos de Estados Unidos son proporcionados por la Oficina Meteorológica de New Orleans y los de Cuba por los Observatorios de Casa Blanca y de Belén.

ZINCOGRAFIA DE LA DIRECCION DE GEOGRAFIA METEOROLOGIA E HIDROLOGIA

SECRETARIA DE AGRICULTURA

DIRECCION DE GEOGRAFIA METEOROLOGIA E HIDROLOGIA

SERVICIO METEOROLOGICO MEXICANO

CARTA DEL TIEMPO

EL JEFE DEL DEPARTAMENTO METEOROLOGICO
ING. JOSE C. GÓMEZ

LUNES 11 DE MAYO DE 1936

Regiones.	ESTACIONES	Presión al nivel del mar. +700	Temperatura. Ambiente.	Máxima de ayer.	Mínima en las últimas 24 h.	Lluvia en 24 h.	Altura del barómetro sobre el nivel del mar.
			°	°	°	mm.	m
1	Guaymas			37			3
	Hermosillo			37			210
	La Paz	57.8	20	31	19		10
	Culiacán	56.2	18	35	15		53
	Islas Marías						4
2	Mazatlán	56.8	22	27	21		76
	Tepic		11	30	11		910
	Acapulco	57.4	28	32	22		3
	C. Bravos						1501
3	Colima	57.2	20	35	20		502
	Manzanillo	56.2	22	33	21		3
	Oaxaca		13	31	15	12	1563
	Ciudad Juárez						1137
4	Ciudad Lerdo	57.4	17	30	16		1140
	Chihuahua	58.0	14	30	12		1420
	Durango		16	31	13		1896
	Aguascalientes		14	32	13		1879
	Guadalajara		11	32	10		1566
5	Guanajuato	57.6	16	28	14		2007
	León		16	32	14		1809
	Querétaro		16	33	14		1843
	San Luis Potosí		12	33	11	Inap	1877
	Zacatecas		8	22	8	Inap	2613
	Cuernavaca		19	38	17	3	1530
	Morelia		16	37	15		1920
	Pachuca		11	23	9		2495
6	Puebla		12	24	11	34	2150
	Tacubaya	57.6	11	28	9	11	2309
	Tlaxcala		11	20	11	7	2240
	Toluca		10	23	10	6	2675
	Ciudad Victoria						317
	Lampazos						317
7	Matamoros	60.4	20	30	19	48	13
	Monterrey	59.0	18	26	18	3	530
	Saltillo		14	23	12		1609
	Tampico	59.4	22	29	21	1	8
	Córdoba		15	23	13	19	871
	Frontera	58.4	22	29	21		2
	Jalapa			26			1399
	Orizaba		17	21	15	2	1244
8	Puerto México	57.4	21		21		14
	Río Verde		16	30	15	44	987
	Tuxpan		12	25	11	Inap	2157
	Veracruz	58.0	23	29	23	6	
	Villahermosa						16
	Comitán		11	27	9	9	1635
9	Salina Cruz	57.8	27	31	25	Inap	56
	San Cristóbal		8		6	17	2112
	Tapachula	57.0	24	34	18	1	162
	Tuxtla Gutiérrez		20	34	20	8	536
	Campeche	59.0	25	32	24		35
	Cozumel	60.0	26	29	21		5
	Maxcanú						
10	Mérida	60.4	24	34	21		22
	Payo Obispo	58.2	26	30	25	Inap	4
	Progreso	61.4	24		23		14
	Valladolid	61.4	24	33			22

Lluvia en Estaciones Termopluviométricas.

Regiones		mm.	Regiones		mm.
1	Altar		4	Nazas	
	Ensenada			Stgo. Papasquiaro	0
	Nacozari			Sombrerete	0
	Navojoa			Tepehuanes	
	Ures			Villa Gonsáles	
2	Acaponeta		5	S. José Iturbide	Inap
	Badiraguato		6	Jonacatepec	
	Cheix			Tehuacán	
	Mazcota	0		Zamora	0
	San Ignacio	0		Zitácuaro	0
	Topolobampo		7	Linares	1
	Tuxpan, Nay.			Monclova	Inap
3	Huajuapan	0	8	Huauchinango	3
	Huetamo			Teapa	
	Iguala	0		Tenosique	
	Tamazula			Tuxpan	
	Unión	Inap	9	Cintalapa	1
4	Camargo, Chih.			Matías Romero	
	Charcas	8		Tonalá	1:
	La Flor		10	Champotón	Inap

Situación General:

Persiste en la región central de los EE. UU. un anticiclón de moderada intensidad, que está reforzando los vientos orientales, por lo que los nublados y las lluvias continuarán en la región oriental de la República.

Pronóstico del tiempo para mañana.

REGION 1 — No habrá cambio de temperatura. Cielo despejado. No habrá lluvias. Vientos moderados del Oeste.

REGION 2 — No habrá cambio de temperatura. Cielo despejado. No habrá lluvias. Vientos moderados del Oeste.

REGION 3 — No habrá cambio de temperatura. Cielo medio nublado. Lluvias aisladas. Vientos moderados del Oeste.

REGION 4 — No habrá cambio de temperatura. Cielo medio nublado. No habrá lluvias.

REGION 5 — No habrá cambio de temperatura. Cielo medio nublado. Lluvias aisladas.

REGION 6 — No habrá cambio de temperatura. Cielo nublado. Lluvias generales.

REGION 7 — No habrá cambio de temperatura. Cielo nublado. Lluvias aisladas. Vientos moderados del Este.

REGION 8 — No habrá cambio de temperatura. Cielo nublado. Lluvias generales. Vientos moderados del Noreste.

REGION 9 — No habrá cambio de temperatura. Cielo nublado. Lluvias generales. Vientos moderados del Norte.

REGION 10 — No habrá cambio de temperatura. Cielo medio nublado. Lluvias aisladas. Vientos moderados del Este.

EXPLICACIONES Y SIMBOLOS

OBSERVACIONES HECHAS A LAS 6 H. DEL MERIDIANO 105°

Centro de Previsión ◎, Observatorio Meteorológico ○ Estaciones Termopluviométricas y Pluviométricas ○ Barcos

Las líneas negras son ISOBARAS o líneas de igual presión reducidas al nivel del mar y a la gravedad normal en milímetros y milibarios.

Las líneas rojas son ISANOMALAS de temperatura o líneas de igual diferencia con la normal.

Las flechas negras indican el rumbo del viento y su intensidad del modo siguiente: débil ——, moderado ——, algo fuerte ——, fuerte ——, violento ——, y huracanado ——.

Estado del cielo: Despejado ○, medio nublado ◐, nublado ●, y lloviendo ▽. Con negro: Nublados bajos. Con rojo: Nublados altos.

FENOMENOS REGISTRADOS EN LAS ULTIMAS 24 HORAS

nieve ✳, granizo ▲, niebla ≡, tempestad ⌜⌟, y helada ⌞⌝.

Con rojo. Cuando los fenómenos sean intensos.

Precipitación. Con negro, desde inapreciable hasta 49 mm.

Con rojo, de 50 mm. en adelante.

Las flechas rojas indican la dirección e intensidad de los vientos de velocidad máxima, mayores de 10 metros por segundo.

Los datos de Estados Unidos son proporcionados por la Oficina Meteorológica de New Orleans y los de Cuba por los Observatorios de Casa Blanca y de Belen.

ZINCOGRAFIA DE LA DIRECCION DE GEOGRAFIA METEOROLOGIA E HIDROLOGIA

SECRETARIA DE AGRICULTURA

DIRECCION DE GEOGRAFIA METEOROLOGIA E HIDROLOGIA

SERVICIO METEOROLOGICO MEXICANO

CARTA DEL TIEMPO

EL JEFE DEL DEPARTAMENTO METEOROLOGICO
ING. JOSE C. GOMEZ

MARTES 12 DE MAYO DE 1936

Regiones	ESTACIONES	Presión al nivel del mar. +700	Temperatura. Ambiente.	Máxima de ayer.	Mínima en últimas 24 h.	Lluvia en 24 h. mm.	Altura del barómetro sobre el nivel del mar.
	Guaymas			38			3
1	Hermosillo			38			218
	La Paz	58.6	21	34	20		10
	Culiacán	58.0	19	33	19		53
	Islas Marías			31			4
2	Mazatlán	57.2	23	26	22		76
	Tepic		12	30	12		915
	Acapulco	58 0	23	31	23		3
	C. Bravos						1351
3	Colima	58.0	21	35	20		502
	Manzanillo	59.4	23	33	21		3
	Oaxaca		13	28	13	3	1563
	Ciudad Juárez						1137
4	Ciudad Lerdo	57.6	16	29	15	2	1140
	Chihuahua	58 9	10	28	8	6	1423
	Durango		10	28	8		1880
	Aguascalientes		13	30	12		1870
	Guadalajara		12	32	11		1556
	Guanajuato	58.2	13	27	11	6	2037
5	León		14	29	11	14	1809
	Querétaro		13	30	11	3	1842
	San Luis Potosí			37		Inap	1877
	Zacatecas		8	20	7	Inap	2612
	Cuernavaca		15	28	17	Inap	1538
	Morelia		14	26	14		1922
	Pachuca		10	19	8	Inap	2465
6	Puebla		12	22	12	1	2150
	Tacubaya	58 5	10	23	7	7	2309
	Tlaxcala		10	22	10	11	2340
	Toluca		9	21	8	14	2675
	Ciudad Victoria						317
	Lampazos						317
7	Matamoros	60.2	20	29	20		12
	Monterrey	59.4	20	23	20		525
	Saltillo		13	22	12		1609
	Tampico	59.4	23	29	22		9
	Córdoba		15	28	11	22	871
	Frontera	58.6	23	32	22		3
	Jalapa		14	21	14	4	1399
	Orizaba		14	20	13	7	1244
8	Puerto México	58.2	24	31	23	2	14
	Río Verde		15	28	14		987
	Tuluenigo		12	21	12		2157
	Veracruz	58.8	25	29	23		
	Villahermosa						16
	Camitán		15	21	12		1635
	Salina Cruz	57 2	26	34	26		66
9	San Cristóbal		11		9		2118
	Tapachula	56.4	24	34	19	Inap	168
	Tuxtla Gutiérrez		22	21	21	2	536
	Campeche	59.4	25	31	24		25
	Cozumel	59.8	25	29	22		3
	Maxcanú						
10	Mérida	60.2	24	33	23		22
	Payo Obispo	58.2	25	31	24	5	4
	Progreso	60.4	24	26	28		14
	Valladolid	59.8	21	34	20		22

Lluvia en Estaciones Termopluviométricas.

Regiones		mm.	Regiones		mm.
1	Altar		4	Nazas	
	Ensenada			Stgo. Papasquiaro	0
	Nacozari			Sombrerete	1
	Navojoa			Tepehuanes	
	Ures			Villa González	
	Acaponeta		5	S. José Iturbide	11
	Badiraguato		6	Jonacatepec	
	Choix			Tehuacán	
	Mascota	0		Zamora	0
	San Ignacio	0		Zitácuaro	0
	Topolobampo		7	Linares	2
	Tuxpan, Nay			Monclova	0
	Huajuapan	25		Huauchinango	0
8	Huetamo		8	Teapa	
	Iguala	0		Tenosique	8
	Tamazula			Teipan	
	Unión	0	9	Cintalapa	
	Camargo, Chih			Matías Romero	
4	Charcas	74		Tonalá	0
	La Flor		10	Champotón	3

Situación General:

La presión está descendiendo en la región central de los EE. UU., por lo que la aportación de vientos orientales sobre el país tiende a disminuir, produciendo escasez de nublados y de lluvias.

Pronóstico del tiempo para mañana.

REGION 1 — No habrá cambio de temperatura. Cielo despejado. No habrá lluvias. Vientos moderados del Oeste.

REGION 2 — No habrá cambio de temperatura. Cielo despejado. No habrá lluvias. Vientos moderados del Oeste

REGION 3 — No habrá cambio de temperatura. Cielo despejado. No habrá lluvias. Vientos moderados del Oeste.

REGION 4 — Ascenso de temperatura. Cielo despejado. No habrá lluvias

REGION 5 — Ascenso de temperatura. Cielo despejado. No habrá lluvias

REGION 6 — Ascenso de temperatura. Cielo medio nublado. Lluvias aisladas.

REGION 7 — Ascenso de temperatura. Cielo despejado. No habrá lluvias. Vientos moderados del Suroeste.

REGION 8 — Ascenso de temperatura. Cielo medio nublado. Lluvias aisladas. Vientos moderados del Este.

REGION 9 — No habrá cambio de temperatura. Cielo medio nublado. Lluvias aisladas. Vientos moderados del Norte.

REGION 10 — No habrá cambio de temperatura. Cielo medio nublado. Lluvias aisladas. Vientos moderados del Este.

EXPLICACIONES Y SIMBOLOS

OBSERVACIONES HECHAS A LAS 6 H. DEL MERIDIANO 105°

Centro de Previsión ◎, Observatorio Meteorológico ○ Estaciones Termopluviométricas y Pluviométricas ○ Barcos

Las líneas negras son ISOBARAS o líneas de igual presión reducidas al nivel del mar y a la gravedad normal en milímetros y milibarios.

Las líneas rojas son ISANOMALAS de temperatura o líneas de igual diferencia con la normal.

Las flechas negras indican el rumbo del viento y su intensidad del modo siguiente: débil ——, moderado ——, algo fuerte ——, fuerte ——, violento ——, y horscanado ——

Estado del cielo. Despejado ○, medio nublado ◐, nublado ●, y lloviendo ▥ Con negro: Nublados bajos. Con rojo: Nublados altos.

FENOMENOS REGISTRADOS EN LAS ULTIMAS 24 HORAS

nieve ✳, granizo ▲, niebla ≡, tempestad ⌈⌉, y helada ⌊

Con rojo: Cuando los fenómenos sean intensos.

Precipitación Con negro, desde inapreciable hasta 49 mm.

Con rojo, de 50 mm. en adelante.

Las flechas rojas indican la dirección e intensidad de los vientos de velocidad máxima, mayores de 10 metros por segundo

Los datos de Estados Unidos son proporcionados por la Oficina Meteorológica de New Orleans y los de Cuba por los Observatorios de Casa Blanca y de Belén.

ZINCOGRAFIA DE LA DIRECCION DE GEOGRAFIA METEOROLOGIA E HIDROLOGIA

SERVICIO METEOROLOGICO MEXICANO

CARTA DEL TIEMPO

EL JEFE DEL DEPARTAMENTO METEOROLOGICO
ING. JOSE C. GOMEZ

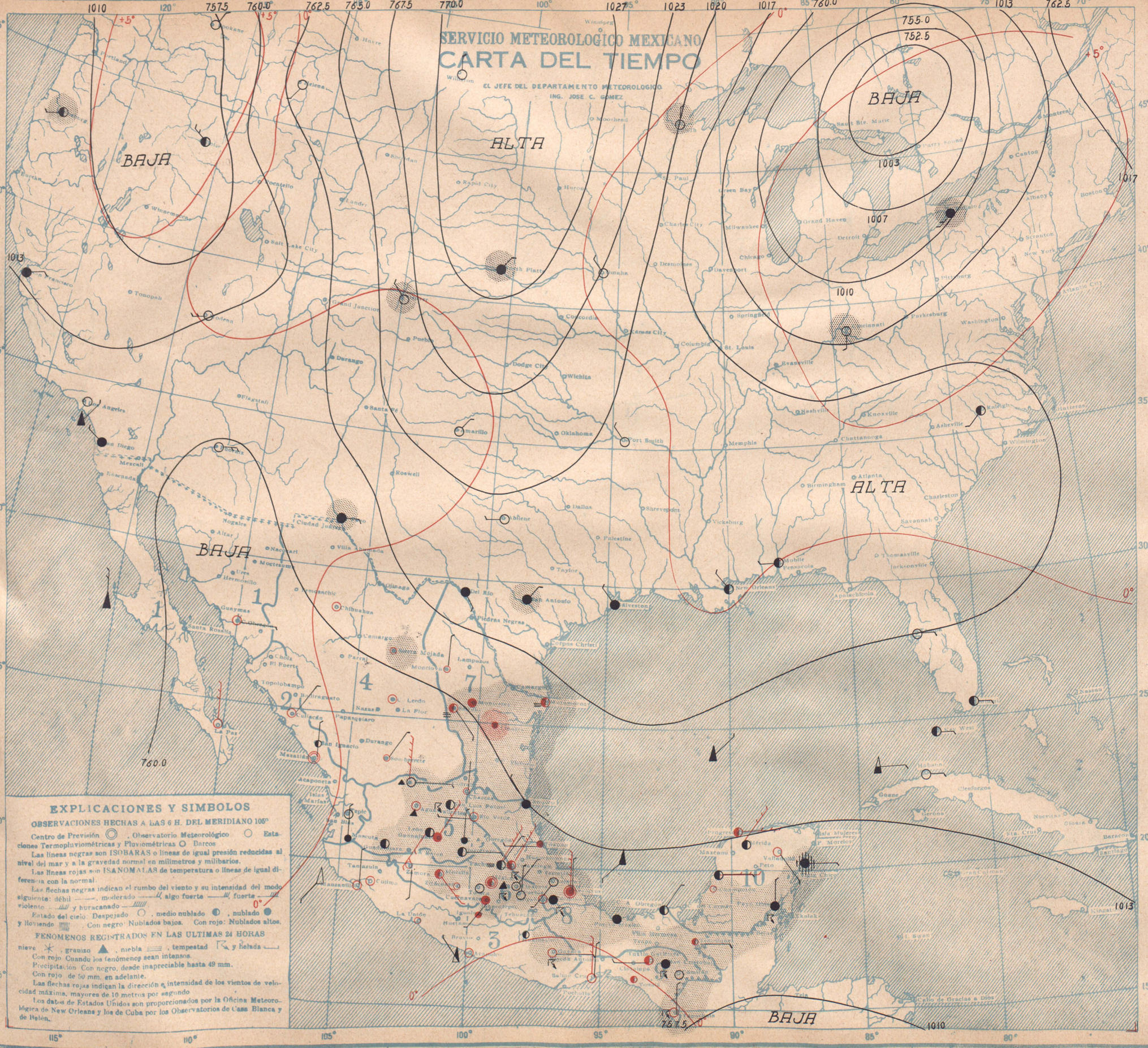

EXPLICACIONES Y SIMBOLOS

OBSERVACIONES HECHAS A LAS 6 H. DEL MERIDIANO 105°

Centro de Previsión ◎, Observatorio Meteorológico ○ Estaciones Termopluviométricas y Pluviométricas ○ Barcos

Las líneas negras son ISOBARAS o líneas de igual presión reducidas al nivel del mar y a la gravedad normal en milímetros y milibarios.

Las líneas rojas son ISANOMALAS de temperatura o líneas de igual diferencia con la normal.

Las flechas negras indican el rumbo del viento y su intensidad del modo siguiente: débil ——, moderado ——, algo fuerte ——, fuerte ——, violento ——, y huracanado ——

Estado del cielo: Despejado ○, medio nublado ◐, nublado ●, y lloviendo ⁞⁞⁞ Con negro: Nublados bajos. Con rojo: Nublados altos.

FENOMENOS REGISTRADOS EN LAS ULTIMAS 24 HORAS

nieve ✳, granizo ▲, niebla ≡, tempestad ⚡ y helada —

Con rojo Cuando los fenómenos sean intensos.

Precipitación Con negro, desde inapreciable hasta 49 mm.

Con rojo de 50 mm. en adelante.

Las flechas rojas indican la dirección e intensidad de los vientos de velocidad máxima, mayores de 10 metros por segundo

Los datos de Estados Unidos son proporcionados por la Oficina Meteorológica de New Orleans y los de Cuba por los Observatorios de Casa Blanca y de Belén.

MIERCOLES 13 DE MAYO DE 1936

Regiones	ESTACIONES	Presión al nivel del mar. +700	Temperatura. Ambiente.	Máxima de ayer.	Mínima en las últimas 24 h.	Lluvia en m. m.	Altura del barómetro sobre el nivel del mar.
			°		°	mm.	
1	Guaymas			37			3
	Hermosillo			37			218
	La Paz	57.7	22	32	21		10
	Culiacán	59.0	20	34	20		53
2	Islas Marías			31			4
	Mazatlán	58.4	24	28	23		78
	Tepic		16	28	15		918
	Acapulco	58.4	25	32	24		3
3	C. Bravos						1881
	Colima	59.0	18	35	16		502
	Manzanillo	59.0	22	33	21		5
	Oaxaca		14	29	14	5	1562
	Ciudad Juárez						1137
4	Ciudad Lerdo	59.8	13	28	12		1140
	Chihuahua	61.0	13	29	12		1423
	Durango			24			1866
	Aguascalientes		11	26	10	12	1879
	Guadalajara		12		11	3	1556
5	Guanajuato	59.0	13	26	11	1	2037
	León		14	26	13	Inap	1900
	Querétaro		12	28	11	7	1842
	San Luis Potosí		10	25	9	5	1877
	Zacatecas		3	17	7	6	2612
	Cuernavaca		18	29	17	Inap	1535
	Morelia		10	23	14	1	1923
	Pachuca		8	22	6	11	2485
6	Puebla		11	22	11	4	2150
	Tacubaya	59 0	9	22	8	12	2309
	Tlaxcala		10	20	9	2	2240
	Toluca		5	18	7	Inap	2675
	Ciudad Victoria						317
	Lampazos						317
7	Matamoros	61 2	21	29	21	7	13
	Monterrey	60 0	18	28	18	Inap	538
	Saltillo		10	21	9	8	1609
	Tampico	60 6	23	28	21	4	8
	Córdoba		16		13	13	871
	Frontera	59.0	20	26	21		4
	Jalapa		14	19	13	8	1399
8	Orizaba		16	20	14	14	1244
	Puerto México	59.4	23	29	23	15	14
	Río Verde		15	28	14	6	987
	Tulancingo		10	24	9	7	2157
	Veracruz	59.4	25	28	22	1	
	Villahermosa						16
	Camitán		15	23	12	Inap	1635
9	Salina Cruz	57 0	27	34	26		56
	San Cristóbal		11	30	8	8	2118
	Tapachula	57.0	24	34	19	Inap	168
	Tuxtla Gutiérrez		23	27	22		536
	Campeche	59.8	25	29	24		25
	Cozumel	59.6	24	29	23	1	3
	Maxcanú						
10	Mérida	60.0	26	33	23		22
	Payo Obispo	58.0	22	26	21	40	4
	Progreso	60.2	24	28	28		14
	Valladolid	59.8	21	33	20		22

Lluvia en Estaciones Termopluviométricas.

Regiones		mm.	Regiones		mm
1	Altar		4	Nazas	
	Ensenada			Stgo. Papasquiaro	
	Nacozari			Sombrerete	0
	Navojoa		5	Tepehuanes	
	Ures			Villa González	
	Asaponeta			S. José Iturbide	8
2	Badiraguato		6	Jonacatepec	
	Choix			Tehuacán	
	Mascota	0	7	Zamora	0
	San Ignacio	0		Zitácuaro	0
	Topolobampo		8	Linares	55
	Tuxpan, Nay.			Moncloya	0
3	Hunjuapan	0		Huauchinango	
	Huetamo		9	Teapa	
	Iguala	0		Tenosique	6
	Tamazula			Tuxpan	
	Unión	0		Cintalapa	
	Camargo, Chih.		9	Matías Romero	
4	Chareas	5		Tonalá	0
	La Flor		10	Champotón	5

Situación General:

Un anticiclón moderado invadió nuevamente la región central de EE. UU. por lo que es de esperarse que los nublados y las lluvias aumenten en la mayor parte del país, especialmente en los Estados Orientales y porción Sur de la Altiplanicie.

Pronóstico del tiempo para mañana.

REGION 1 No habrá cambio de temperatura. Cielo despejado. No habrá lluvias. Vientos moderados del Oeste.

REGION 2 No habrá cambio de temperatura. Cielo despejado. No habrá lluvias. Vientos moderados del Oeste.

REGION 3 No habrá cambio de temperatura. Cielo medio nublado. Lluvias aisladas. Vientos moderados del Oeste

REGION 4 Descenso de temperatura. Cielo medio nublado. Lluvias aisladas.

REGION 5 No habrá cambio de temperatura. Cielo nublado. Lluvias generales.

REGION 6 No habrá cambio de temperatura. Cielo nublado. Lluvias generales.

REGION 7 Descenso de temperatura. Cielo nublado. Lluvias generales. Vientos moderados del Norte.

REGION 8 Descenso de temperatura. Cielo nublado. Lluvias generales. Vientos moderados o algo fuertes del Norte

REGION 9 No habrá cambio de temperatura. Cielo medio nublado. Lluvias aisladas. Vientos moderados o algo fuertes del Norte.

REGION 10 No habrá cambio de temperatura. Cielo medio nublado. Lluvias aisladas. Vientos moderados del Noreste.

SERVICIO METEOROLOGICO MEXICANO

CARTA DEL TIEMPO

EL JEFE DEL DEPARTAMENTO METEOROLOGICO
ING. JOSE C. GOMEZ

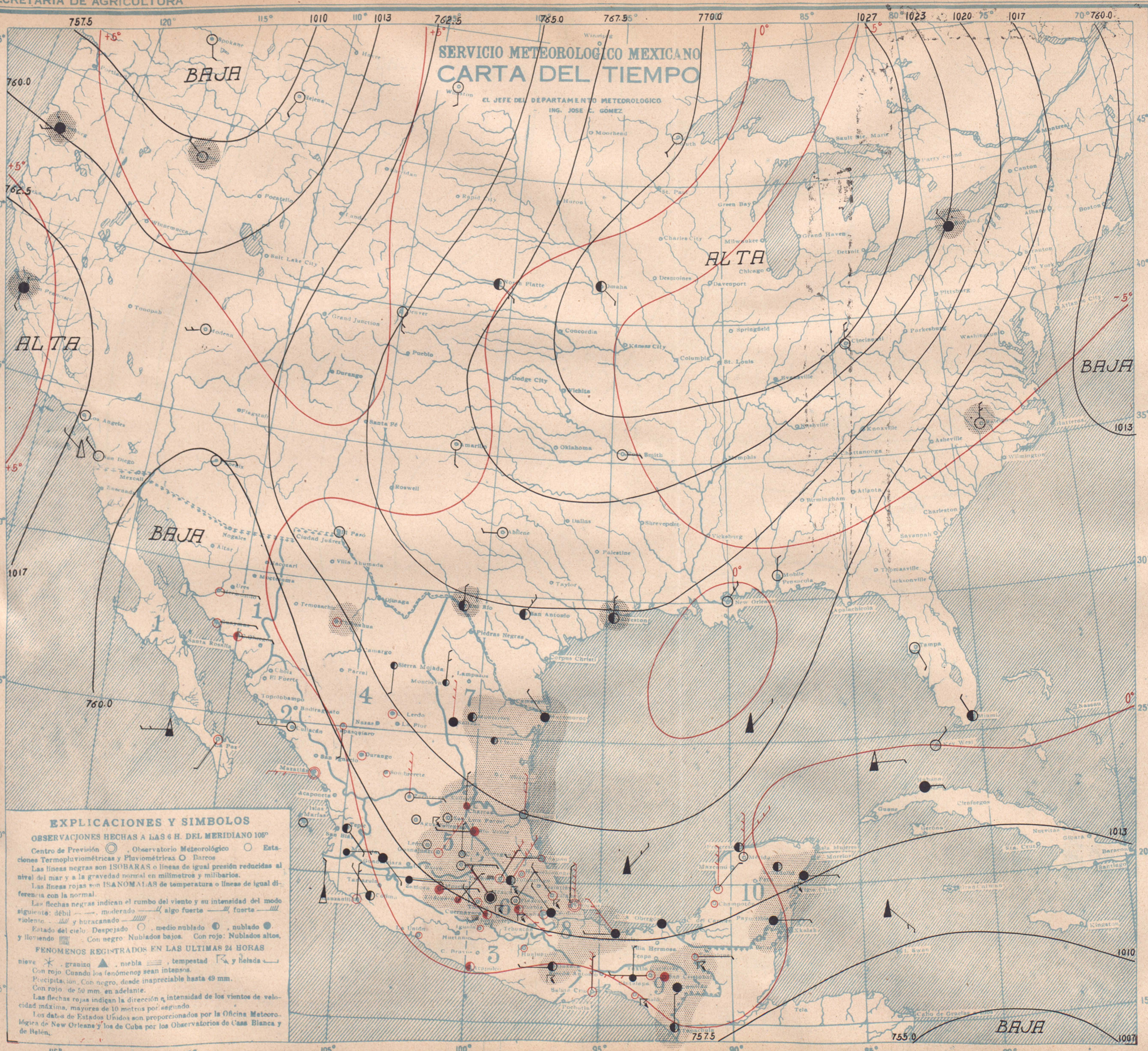

EXPLICACIONES Y SIMBOLOS

OBSERVACIONES HECHAS A LAS 6 H. DEL MERIDIANO 105°

Centro de Previsión ◎, Observatorio Meteorológico ○ Estaciones Termopluviométricas y Pluviométricas ○ Barcos

Las líneas negras son ISOBARAS o líneas de igual presión reducidas al nivel del mar y a la gravedad normal en milímetros y milibarios.

Las líneas rojas son ISANOMALAS de temperatura o líneas de igual diferencia con la normal.

Las flechas negras indican el rumbo del viento y su intensidad del modo siguiente: débil —, moderado ——, algo fuerte ——, fuerte ——, violento ——, y huracanado ——.

Estado del cielo: Despejado ○, medio nublado ◐, nublado ●, y lloviendo ▨. Con negro: Nublados bajos. Con rojo: Nublados altos.

FENOMENOS REGISTRADOS EN LAS ULTIMAS 24 HORAS

nieve ✳, granizo ▲, niebla ≡, tempestad ⚐ y helada ⌐.

Con rojo: Cuando los fenómenos sean intensos.

Precipitación: Con negro, desde inapreciable hasta 49 mm.

Con rojo: de 50 mm. en adelante.

Las flechas rojas indican la dirección e intensidad de los vientos de velocidad máxima, mayores de 10 metros por segundo.

Los datos de Estados Unidos son proporcionados por la Oficina Meteorológica de New Orleans y los de Cuba por los Observatorios de Casa Blanca y de Belén.

JUEVES 14 DE MAYO DE 1936

Regiones	ESTACIONES	Presión al nivel del mar: +700	Temperatura. Ambiente.	Máxima en 24 hrs.	Mínima en 24 hrs.	Lluvia en 24 h. mm.	Altura del barómetro sobre el nivel del mar.
1	Guaymas	58.2	26	33	26		3
	Hermosillo		27	36	26		218
	La Paz	58.0	22	30	21		10
	Culiacán	58.8	21	35	20		56
2	Islas Marías	59.4	22	32	21		4
	Mazatlán	58.6	23	28	22		76
	Tepic		18	31	17		918
	Acapulco	58.4	25	32	24		3
3	C. Bravos		19	36	17		1861
	Colima	59.4	19	36	17		502
	Manzanillo	59.2	24	32	21		5
	Oaxaca		13	30	13	7	1563
4	Ciudad Juárez						1137
	Ciudad Lerdo	63.0	15	28	14		1140
	Chihuahua	62.0	14	30	13	2	1424
	Durango		13	25	10		1896
	Aguascalientes		11	26	10		1879
	Guadalajara		13		12		1566
5	Guanajuato	60.2	12	23	10	8	2057
	León		12	26	11	1	1900
	Querétaro		12	26	11		1848
	San Luis Potosí		12	22	10	5	1877
	Zacatecas		8	16	5		2613
	Cuernavaca		17	26	16	2	1538
	Morelia		14	22	13	2	1928
	Pachuca		9	18	8	1	2406
6	Puebla		10	22	10	3	2150
	Tacubaya	60.0	11	22	10	11	2300
	Tlaxcala		11	20	10	5	2240
	Toluca		8	17	8		2675
	Ciudad Victoria						317
	Lampazos						317
7	Matamoros	63.2	21	33	21	1	13
	Monterrey	62.0	18	26	18	6	538
	Saltillo		11	22	5		1600
	Tampico	62.0	20	28	20	Inap	5
	Córdoba		17	24	12	Inap	871
	Frontera	60.4	24	35	21		3
	Jalapa		16	21	13	37	1390
	Orizaba		17	21	13	Inap	1244
8	Puerto México	60.8	21	29	21	5	14
	Río Verde		16	24	15		987
	Tulancingo		9	21	8	9	2157
	Veracruz	61.2	28	28	20	1	
	Villahermosa						10
	Comitán		15	31	11	17	1636
9	Salina Cruz	58.9	27	34	26		56
	San Cristóbal		11	21	8		2118
	Tapachula	57.8	24	34	18	Inap	168
	Tuxtla Gutiérrez		22	30	21		536
	Campeche	60.2	24	28	24		15
	Cosumel	59.8	25	24	23	9	3
	Maxcanú						
10	Mérida	60.8	25	32	23		23
	Payo Obispo	58.4	23	30	22	11	4
	Progreso	60.8	25	27	24		14
	Valladolid	59.6	21	31	20	18	22

Lluvia en Estaciones Termopluviométricas.

Regiones		mm.	Regiones		mm
1	Altar		4	Nazas	
	Ensenada			Stgo. Papasquiaro	0
	Nacozari			Sombrerete	0
	Navojoa			Tepehuanes	
	Ures			Villa Gonsáles	
	Acaponeta		6	S. José Iturbide	1
	Badiraguato			Jonacatepec	
	Choix		8	Tehuacán	
	Mascota	0		Zamora	0
	San Ignacio			Zitácuaro	Inap
	Topolobampo	0	7	Linares	1
	Tuxpan, Nay.			Monclova	0
	Huajuapan	0		Huauchinango	23
	Huetamo			Teapa	
4	Iguala	0	8	Tenosique	9
	Tamazula			Tuxpan	Inap
	Unión	0		Cintalapa	0
	Camargo, Chih.		9	Matías Ro ero	
	Chareas	11		Tonalá	0
	La Flor		10	Champotó	0

Situación General:

El anticiclón que se encontraba ayer en la región central de los EE. UU., se ha extendido hasta la región sur del Golfo de México siendo probable que se empiece a alejar del país, por lo que los nublados y las lluvias disminuirán en general.

Pronóstico del tiempo para mañana.

REGION 1 No habrá cambio de temperatura. Cielo despejado. No habrá lluvias. Vientos moderados del Oeste.

REGION 2 No habrá cambio de temperatura. Cielo despejado. No habrá lluvias. Vientos moderados del Oeste.

REGION 3 No habrá cambio de temperatura Cielo despejado. No habrá lluvias. Vientos moderados del Oeste

REGION 4 No habrá cambio de temperatura. Cielo despejado. No habrá lluvias.

REGION 5 No habrá cambio de temperatura Cielo medio nublado. Lluvias aisladas.

REGION 6 No habrá cambio de temperatura. Cielo medio nublado. Lluvias aisladas.

REGION 7 No habrá cambio de temperatura. Cielo medio nublado. Lluvias aisladas. Vientos moderados del Este.

REGION 8 No habrá cambio de temperatura. Cielo nublado. Lluvias aisladas. Vientos moderados del Noreste.

REGION 9 No habrá cambio de temperatura. Cielo nublado. Lluvias generales. Vientos moderados o algo fuertes del Norte

REGION 10 No habrá cambio de temperatura. Cielo nublado. Lluvias generales. Vientos moderados del Noreste.

ZINCOGRAFIA DE LA DIRECCION DE GEOGRAFIA METEOROLOGIA E HIDROLOGIA

SERVICIO METEOROLOGICO MEXICANO

CARTA DEL TIEMPO

EL JEFE DEL DEPARTAMENTO METEOROLOGICO
ING. JOSE C. GOMEZ

VIERNES 15 DE MAYO DE 1936

Regiones	Estaciones	Presión al nivel del mar +700	Temperaturas. Ambiente	Máxima en 24 hrs.	Mínima en 24 hrs.	Lluvia en mm.	Altura del nivel sobre el nivel del mar.
			°	°	mm.		
1	Guaymas	58.8	24	35	24		2
	Hermosillo			38			210
	La Paz	67.8	23	32	20		10
	Cañada	59.0	25	34	20		58
	Islas Marías			32		Inap	4
2	Mazatlán	58.8	24	28	23		78
	Topolobampo		18	32	17		918
	Tepic		25	31	24		3
	Acapulco	58.8					2
	O. Bravos						1881
3	Colima	59.6	22	37	19	Inap	502
	Manzanillo	59.6	25	40	22		3
	Oaxaca		13	27	18	2	1563
	Ciudad Juárez						1127
4	Ciudad Lerdo	61.4	12	28	12		1140
	Chihuahua	61.4	13	27	12		1423
	Durango			24			1886
	Aguascalientes		12	25	11		1870
	Guadalajara		13	29	13	3	1566
	Guanajuato	60.8	14	23	10	4	2057
5	León		14	26	11		1809
	Querétaro		12	26	10	9	1863
	San Luis Potosí		9	25	7	Inap	1877
	Zacatecas		17	28	10	4	2612
	Cuernavaca		14	32	13		1536
	Morelia		8	18	5		1923
	Pachuca		11	23	10		2486
6	Puebla		11	23	10	1	2150
	Tacubaya	60.5	14	29	10	15	2292
	Tlaxcala		11	19	10	14	2346
	Toluca		10	16	7	1	2675
	Ciudad Victoria						317
	Lampazos						317
7	Matamoros	62.4	18	28	18	Inap	12
	Monterrey	62.6	16	24	16	7	528
	Saltillo			23			1860
	Tampico	62.4	20	28	19		8
	Córdoba		18	30	14	10	871
	Frontera	60.8	23	34	20	Inap	1
	Jalapa		14	24	14	6	1396
	Orizaba		17	23	15		1434
8	Puerto México	60.6	22	28	21	10	14
	Río Verde			26			987
	Tulancingo		8	18	7		2157
	Veracruz	61.4	23	27	23	Inap	
	Villahermosa						10
	Comitán		14	30	11	2	1630
	Salina Cruz	58.6	22	38	20		44
9	San Cristóbal		18	30	10	12	2118
	Tapachula	58.4	24	34	19		168
	Tuxtla Gutiérrez		22	29	21		536
	Campeche			27			25
	Cozumel	60.2	25	28	22	Inap	3
	Maxcanú						
10	Mérida	61.0	25	31	22		22
	Payo Obispo	60.4	25	29	22	12	4
	Progreso	61.2	25	29	24		14
	Valladolid	59.8	21	30	19	Inap	22

Lluvia en Estaciones Termopluviométricas.

Regiones	Estaciones	mm.	Regiones	Estaciones	mm
1	Altar	0	4	Nazas	
	Ensenada			Stgo. Papasquiaro	0
	Macoxari			Sombrerete	0
	Navojoa			Tepehuanes	
	Ures			Villa González	
2	Acaponeta		6	S. José Iturbide	Inap
	Badiraguato			Jonacatepec	
	Choix		6	Tehuacán	
	Mazatlán	Inap		Zamora	0
	San Ignacio	0		Zitácuaro	Inap
	Tepolobampo		7	Linares	1
	Tuxpan, Nay.			Monclova	0
	Huajuapan	0		Huauchinango	
	Huetamo		8	Tenpa	6
3	Iguala	0		Tenosique	31
	Tamasulá			Tuxpan	
	Unión			Cintalapa	
	Camargo, Chih.		9	Matías Romero	
4	Charcas	Inap		Tonalá	Inap
	La Flor		10	Champotón	0

Situación General.

La región oriental de los EE. UU. fué invadida por el núcleo de altas presiones que se encontraba ayer en la región central, por lo que la pendiente barométrica sobre nuestro país está perdiendo importancia, lo que producirá disminución de nublados y de lluvias.

Pronóstico del tiempo para mañana.

REGION 1 No habrá cambio de temperatura. Cielo despejado. No habrá lluvias. Vientos moderados del Oeste.

REGION 2 No habrá cambio de temperatura. Cielo medio nublado. No habrá lluvias. Vientos moderados del Oeste.

REGION 3 No habrá cambio de temperatura. Cielo medio nublado. Lluvias aisladas. Vientos moderados del Oeste

REGION 4 No habrá cambio de temperatura. Cielo medio nublado. No habrá lluvias.

REGION 5 No habrá cambio de temperatura. Cielo medio nublado. No habrá lluvias.

REGION 6 No habrá cambio de temperatura. Cielo nublado. Lluvias aisladas.

REGION 7 No habrá cambio de temperatura. Cielo medio nublado. No habrá lluvias. Vientos moderados del Este.

REGION 8 No habrá cambio de temperatura. Cielo nublado. Lluvias aisladas. Vientos moderados del Noreste.

REGION 9 No habrá cambio de temperatura. Cielo nublado. Lluvias aisladas. Vientos moderados o algo fuertes del Este.

REGION 10 No habrá cambio de temperatura. Cielo medio nublado. Lluvias aisladas. Vientos moderados del Este.

EXPLICACIONES Y SIMBOLOS

OBSERVACIONES HECHAS A LAS 6 H. DEL MERIDIANO 105°

Centro de Previsión ◎, Observatorio Meteorológico ○ Estaciones Termopluviométricas y Pluviométricas ○ Barcos

Las líneas negras son ISOBARAS o líneas de igual presión reducidas al nivel del mar y a la gravedad normal en milímetros y milibarios.

Las líneas rojas son ISANOMALAS de temperatura o líneas de igual diferencia con la normal.

Las flechas negras indican el rumbo del viento y su intensidad del modo siguiente: débil ——, moderado ——, algo fuerte ——, fuerte ——, violento ——, y huracanado ——.

Estado del cielo: Despejado ○, medio nublado ◐, nublado ● y lloviendo ▨. Con negro: Nublados bajos. Con rojo: Nublados altos.

FENOMENOS REGISTRADOS EN LAS ULTIMAS 24 HORAS

nieve ✳, granizo ▲, niebla ≡, tempestad ⚡ y helada ⌐

Con rojo: Cuando los fenómenos sean intensos.

Precipitación: Con negro, desde inapreciable hasta 49 mm.

Con rojo: de 50 mm. en adelante.

Las flechas rojas indican la dirección e intensidad de los vientos de velocidad máxima, mayores de 10 metros por segundo.

Los datos de Estados Unidos son proporcionados por la Oficina Meteorológica de New Orleans y los de Cuba por los Observatorios de Casa Blanca y de Belén.

ZINCOGRAFIA DE LA DIRECCION DE GEOGRAFIA METEOROLOGIA E HIDROLOGIA

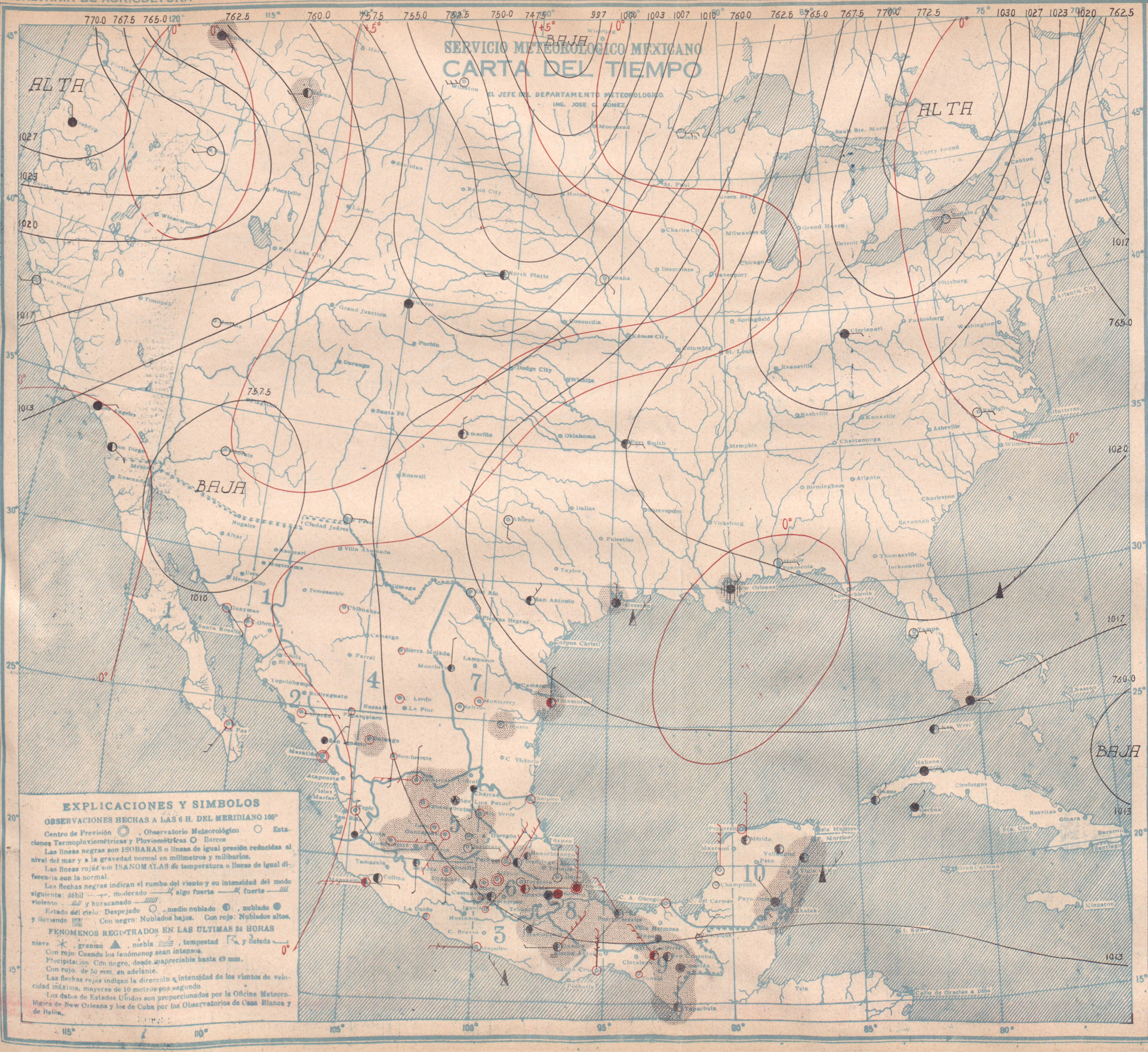

SABADO 16 DE MAYO DE 1936

Regiones	Estaciones	Presión al nivel del mar.	Temperatura. Ambiente.	Temperatura. Máxima de ayer.	Temperatura. Mínima en últimas 24 h.	Lluvia en 24 h.	Altura del barómetro sobre el nivel del mar.
		+700	°	°	°	mm.	
	Guaymas	59.2	24	37	24		8
1	Hermosillo			38			218
	La Paz	58.4	21	32	20		10
	Culiacán	59.6	32	34	21		86
	Islas Marías			32			4
2	Mazatlán	59.6	23	28	23		78
	Tepic		15	32	15		915
	Acapulco	59.5	25	32	24		3
	C. Bravos						1331
3	Colima	59.4	20	33	19		502
	Manzanillo	60.0	32	30	21		3
	Oaxaca		12	29	12	12	1568
	Ciudad Juárez						1137
4	Ciudad Lerdo	60.3	14	28	12		1140
	Chihuahua	59.3	14	30	12		1480
	Durango		13	22	9	Inap	1880
	Aguascalientes		18	27	13	Inap	1878
	Guadalajara		10	30	10	Inap	1588
	Guanajuato	60.3	12	24	10	2	2007
5	León		14	27	12	inap	1800
	Querétaro		13	26	10	3	1848
	San Luis Potosí		18		11		1877
	Zacatecas		10	16	10	Inap	2612
	Cuernavaca		17	26	15	2	1538
	Morelia		13	22	13	2	1928
	Pachuca		9	19	6	Inap	2406
6	Puebla		12	20	13	8	2150
	Tacubaya	60 6	10	20	8	1	2300
	Tlaxcala		11	17	10	2	2240
	Toluca		9	16	7	10	2675
	Ciudad Victoria						317
	Lampasos						317
7	Matamoros	62.0	19	29	19	2	12
	Monterrey	61.0	17	36	17		538
	Saltillo		10	21	8		1600
	Tampico	61.2	33	28	21		3
	Córdoba		17	24	13	2	871
	Frontera	61.6	33	32	21		3
	Jalapa		16	16	12	1	1399
	Orizaba		17	21	14	3	1244
8	Puerto México	61.4	21	28	21	11	14
	Río Verde		15	27	15	Inap	987
	Tulancingo		8	21	7	Inap	2157
	Veracruz	62.0	23	27	22	3	
	Villahermosa						10
	Comitán		15	26	11	2	1636
	Salina Cruz	59.9	26	28	26		56
9	San Cristóbal		11	20	9	3	2118
	Tapachula	58.4	24	25	15	Inap	168
	Tuxtla Gutiérrez		28	30	21		536
	Campeche	61.3	25	27	25		25
	Cozumel	61.0	26	29	23	22	3
	Maxcanú						
10	Mérida	61.6	25	31	23		22
	Payo Obispo	60.8	23	29	22		4
	Progreso	61.6	26	27	28		14
	Valladolid	60.8	32	33	20	10	22

Lluvia en Estaciones Termopluviométricas.

Regiones	Estación	mm.	Regiones	Estación	mm.
1	Altar		4	Nazas	0
1	Enseñada		4	Stgo. Papasquiaro	0
1	Nacozari		4	Sombrerete	0
1	Navojoa		4	Tepehuanes	
1	Ures		4	Villa González	
2	Acaponeta		5	S. José Iturbide	0
2	Badiraguato		6	Jonacatepec	
2	Choix		6	Tehuacán	
2	Mascota	0	6	Zamora	0
2	San Ignacio	0	6	Zitácuaro	
2	Topolobampo		7	Linares	inap
2	Tuxpan, Nay.		7	Monclova	0
3	Huajuapan	19	8	Huauchinango	1
3	Huetamo		8	Teapa	8
3	Iguala	0	8	Tenosique	0
3	Tamazula		8	Tuxpan	
3	Unión	0	9	Cintalapa	
4	Camargo, Chih.		9	Matías Romero	
4	Charcas	inap	9	Tonalá	0
4	La Flor		10	Champotón	0

Situación General:

Una depresión intensa invade la región norte de los EE. UU. extendiéndose hata el extremo noroeste de la República. La pendiente barométrica continúa perdiendo importancia, por lo que las lluvias cesarán en el norte del país y sólo serán aisladas en la región sur.

Pronóstico del tiempo para mañana.

REGION 1 — No habrá cambio de temperatura. Cielo despejado. No habrá lluvias. Vientos moderados del Oeste.

REGION 2 — No habrá cambio de temperatura. Cielo despejado. No habrá lluvias. Vientos moderados del Oeste.

REGION 3 — No habrá cambio de temperatura. Cielo medio nublado. Lluvias aisladas. Vientos moderados del Oeste.

REGION 4 — No habrá cambio de temperatura. Cielo despejado. No habrá lluvias.

REGION 5 — No habrá cambio de temperatura. Cielo medio nublado. No habrá lluvias.

REGION 6 — No habrá cambio de temperatura. Cielo medio nublado. Lluvias aisladas.

REGION 7 — No habrá cambio de temperatura. Cielo medio nublado. No habrá lluvias. Vientos moderados del Este.

REGION 8 — No habrá cambio de temperatura. Cielo medio nublado. Lluvias aisladas. Vientos moderados del Noreste.

REGION 9 — No habrá cambio de temperatura. Cielo medio nublado. Lluvias aisladas. Vientos moderados a algo fuertes del Norte.

REGION 10 — No habrá cambio de temperatura. Cielo medio nublado. Lluvias aisladas. Vientos moderados del Este.