National Oceanic and Atmospheric Administration

ERRATA NOTICE

One or more conditions of the original document may affect the quality of the image, such as:

Discolored pages
Faded or light ink
Binding intrudes into the text

This has been a co-operative project between the NOAA Central Library and the Climate Database Modernization Program, National Climate Data Center (NCDC). To view the original document, please contact the NOAA Central Library in Silver Spring, MD at (301) 713-2607 x124 or Library.Reference@noaa.gov

HOV Services
Imaging Contractor
12200 Kiln Court
Beltsville, MD 20704-1387
July 23, 2010

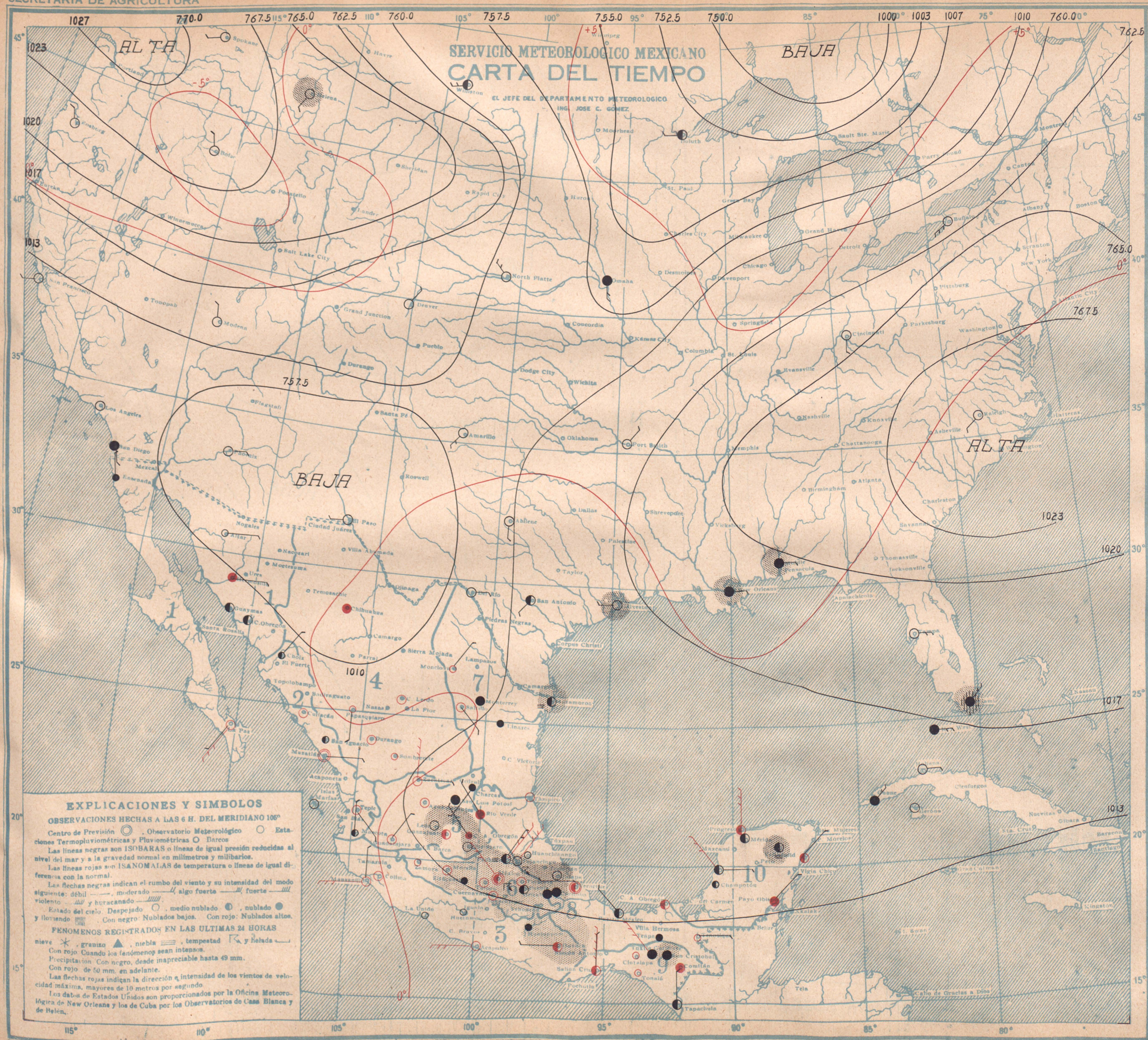

DOMINGO 17 DE MAYO DE 1936

Regiones	Estaciones	Presión al nivel del mar.	Temperatura. Ambiente.	Máxima de ayer.	Mínima en 24 h.	Lluvia en 24 h.	Altura del barómetro sobre el nivel del mar.
		+700				mm.	
1	Guaymas	58.8	23	35	23		3
	Hermosillo		27	37	27		218
	La Paz	57.4	22	34	21		10
	Culiacán	58.4	22	35	22		53
2	Islas Marías	58.4	21	32	19		4
	Mazatlán	58.8	23	27	22		76
	Tepic		13	32	13		918
3	Acapulco	59.0	24	31	23		3
	C. Bravos						1381
	Colima	60.0	19	37	18		502
	Manzanillo	59.4	23	31	22		3
	Oaxaca		15	30	14	5	1563
4	Ciudad Juárez						1137
	Ciudad Lerdo	58.0	12	31	11		1140
	Chihuahua	57.7	17	31	17		1424
	Durango		14	28	12		1896
	Aguascalientes		12	27	11		1879
	Guadalajara		11	30	10		1566
5	Guanajuato	60.2	14	26	12	Inap	2087
	León		15	28	13	Inap	1809
	Querétaro		18	27	15		1843
	San Luis Potosí		13	25	11		1877
	Zacatecas		14	19	13		2612
	Cuernavaca		19	27	16	Inap	1535
	Morelia		14	24	14	Inap	1922
	Pachuca		10	20	8	1	2495
6	Puebla		13	22	13	3	2150
	Tacubaya	59.8	11	24	8	Inap	2309
	Tlaxcala		12	21	11	1	2340
	Toluca		9	17	8	Inap	2675
	Ciudad Victoria						317
	Lampazos						317
7	Matamoros	60.0	21	29	21		13
	Monterrey	59.0	18	35	19	Inap	538
	Saltillo		17	24	12		1600
	Tampico	60.4	23	29	22		3
	Córdoba		18		14		871
	Frontera	60.4	24	34	22		2
	Jalapa		14	19	14	Inap	1399
	Orizaba		16	18	14	1	1244
8	Puerto México	60.0	22	29	22		14
	Río Verde		18	30	18	Inap	987
	Tulancingo		9	22	8	5	2157
	Veracruz	60.4	25	28	23		
	Villahermosa						16
	Comitán		14	24	11		1635
	Salina Cruz	57.6	27	33	26		56
	San Cristóbal		11	21	3	Inap	2113
	Tapachula	58.0	24	34	19		168
	Tuxtla Gutiérrez		23	30	22		536
	Campeche	60.8	24	28	24		25
	Cozumel	60.4	25		22		3
	Maxcanú						
10	Mérida	61.4	25	31	23		22
	Payo Obispo	58.4	24	30	23		4
	Progreso	60.8	25	28	23		14
	Valladolid	59.8	21	32	20	15	22

Lluvia en Estaciones Termopluviométricas.

Regiones	Estaciones	mm.	Regiones	Estaciones	mm
1	Altar	0	4	Nazas	
	Ensenada	0		Stgo. Papasquiaro	0
2	Nacozari			Sombrerete	0
	Navojoa			Tepehuanes	
	Ures			Villa González	
3	Acaponeta		6	S. José Iturbide	Inap
	Badiraguato		6	Jonacatepec	
	Choix	0		Tehuacán	
	Mascota	0		Zamora	0
	San Ignacio	0		Zitácuaro	1
4	Tepolobampo		7	Linares	0
	Tuxpan, Nay.			Monclova	0
	Huajuapan	1		Huauchinango	
	Huetamo	0	8	Teapa	0
	Iguala			Tenosique	0
	Tamazula			Tuxpan	
	Unión	0	9	Cintalapa	0
	Camargo, Chih.			Matías Romero	
4	Charcas	0		Tonalá	0
	La Flor		10	Champotón	0

Situación General:

El anticiclón del Nw. continúa avanzando hacia la región media de los EE. UU. antecediendo por un canal en baja que ha motecedid la disminucion de lluvias en la región media de nuestro País.

Pronóstico del tiempo para mañana.

REGION 1
No habrá cambio de temperatura.
Cielo despejado.
No habrá lluvias.
Vientos moderados del Oeste.

REGION 2
No habrá cambio de temperatura.
Cielo despejado.
No habrá lluvias.
Vientos moderados del Oeste.

REGION 3
No habrá cambio de temperatura.
Cielo medio nublado.
Lluvias aisladas.
Vientos moderados del Oeste

REGION 4
No habrá cambio de temperatura.
Cielo despejado.
No habrá lluvias.

REGION 5
Descenso de temperatura.
Cielo medio nublado.
Lluvias aisladas.

REGION 6
No habrá cambio de temperatura.
Cielo nublado.
Lluvias generales.

REGION 7
Descenso de temperatura.
Cielo medio nublado.
No habrá lluvias.
Vientos moderados del Este.

REGION 8
Ascenso de temperatura.
Cielo medio nublado.
Lluvias aisladas.
Vientos moderados del Noreste.

REGION 9
No habrá cambio de temperatura.
Cielo medio nublado.
Lluvias aisladas.
Vientos moderados del Norte

REGION 10
No habrá cambio de temperatura.
Cielo medio nublado.
No habrá lluvias.
Vientos moderados del Este.

ZINCOGRAFIA DE LA DIRECCION DE GEOGRAFIA METEOROLOGIA E HIDROLOGIA

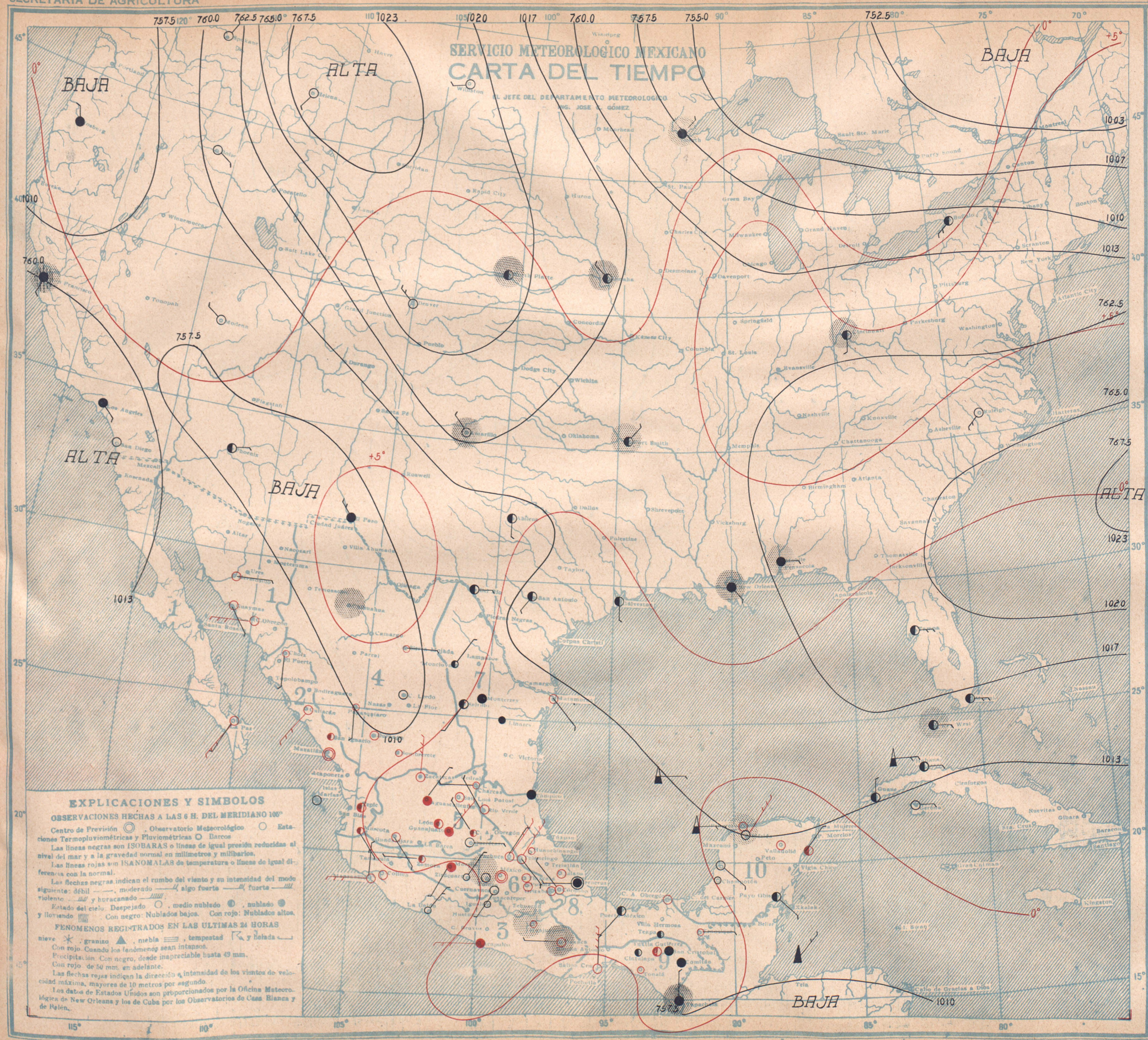

LUNES 18 DE MAYO DE 1936

Regiones	ESTACIONES	Presión al nivel del mar.	Temperatura. Ambiente	Máxima de ayer.	Mínima en la noche.	Lluvia en 24 h.	Altura del barómetro sobre el nivel del mar.
		+700	°	°	°	mm.	
1	Guaymas	58.6	23	34	28		3
	Hermosillo		25	35	25		216
	La Paz	57.6	23	33	22		10
	Culiacán	57.8	22	35	22		53
2	Islas Marías	58.2	21		20		4
	Mazatlán	57.8	24	27	22		78
	Tepic		15	33	15		918
	Acapulco	57.8	24	31	23		3
	C. Bravos						1381
3	Colima	57.8	20		19		502
	Manzanillo	57.8	24	30	22		5
	Oaxaca		14	31	13	Inap	1563
	Ciudad Juárez						1137
4	Ciudad Lerdo	57.4	20	34	20		1140
	Chihuahua			26		Inap	1484
	Durango		16	31	13		1896
	Aguascalientes		14	31	15		1879
	Guadalajara		11	30	10		1556
5	Guanajuato	60.2	15	27	14		2007
	León		16	31	14		1809
	Querétaro		15	29	10		1842
	San Luis Potosí		15	28	12		1877
	Zacatecas		15	21	15		2612
	Cuernavaca		23	26	18		1520
	Morelia		17	26	10		1923
6	Pachuca		11	22	9		2435
	Puebla		12	24	12		2150
	Tacubaya	58.2	10	23	9		2309
	Tlaxcala		11	22	10		2240
	Toluca		10	19	9	2	2675
	Ciudad Victoria						317
	Lampazos						317
7	Matamoros	59.6	22	35	22		13
	Monterrey	58.4	21	30	21		523
	Saltillo		15	28	16		1609
	Tampico	59.2	24	31	24		8
	Córdoba		18	28	12		871
	Frontera	58.8	24	30	22		3
	Jalapa		15	25	14		1399
	Orizaba		16	21	14		1244
8	Puerto México	58.8	24	30	24		14
	Río Verde		16	32	15		987
	Tulancingo		9	26	8		2157
	Veracruz	59.2	24	29	23		
	Villahermosa						16
	Comitán		16	24	13		1636
9	Salina Cruz	57.6	28	34	27		56
	San Cristóbal		10		3		2118
	Tapachula	58.0	24	35	19	14	165
	Tuxtla Gutiérrez		24	32	23		526
	Campeche	59.6	24	28	24		25
	Cozumel	59.4	25	29	22		3
	Maxcanú						
10	Mérida	60.4	24	32	22	6	22
	Payo Obispo	58.2	23	30	22		4
	Progreso	60.2	25	28	23	Inap	14
	Valladolid	58.8	22	32	21		22

Lluvia en Estaciones Termopluviométricas.

Regiones	Estaciones	mm.	Regiones	Estaciones	mm
1	Altar		4	Nazas	0
	Ensenada			Stgo. Papasquiaro	0
	Nacozari			Sombrerete	0
	Navojoa		5	Tepehuanes	
	Ures			Villa González	
	Acaponeta			S. José Iturbide	0
2	Badiraguato		6	Jonacatepec	
	Choix	4		Tehuacán	
	Mascota	0	7	Zamora	0
	San Ignacio	0		Zitácuaro	0
	Topolobampo	0		Linares	0
3	Tuxpan, Nay.			Monclova	0
	Huajuapan	1		Huauchinango	0
	Huetamo		8	Teapa	8
	Iguala	0		Tenosique	0
	Tamazula			Tuxpan	
	Unión	0	9	Cintalapa	0
4	Camargo, Chih.			Matías Romero	
	Chareas	Inap		Tonalá	0
	La Flor		10	Champotón	0

Situación General:

Continúa nuestro país dentro de una zona de pendiente barométrica débil. El núcleo de altas presiones cuyo centro se encuentra en el Estado de Montana, EE. UU. provocará aumento de nublados y lluvias en la Mesa Central Vertiente del Golfo de México.

Pronóstico del tiempo para mañana

REGION 1 — No habrá cambio de temperatura. Cielo despejado. No habrá lluvias. Vientos moderados del Oeste.

REGION 2 — Ascenso de temperatura. Cielo medio nublado. No habrá lluvias. Vientos moderados del Oeste.

REGION 3 — No habrá cambio de temperatura. Cielo medio nublado. Lluvias aisladas. Vientos moderados del Oeste.

REGION 4 — Descenso de temperatura. Cielo despejado. No habrá lluvias.

REGION 5 — No habrá cambio de temperatura. Cielo medio nublado. Lluvias aisladas.

REGION 6 — No habrá cambio de temperatura. Cielo medio nublado. Lluvias aisladas.

REGION 7 — Descenso de temperatura. Cielo nublado. Lluvias aisladas. Vientos moderados del Norente.

REGION 8 — No habrá cambio de temperatura. Cielo medio nublado. Lluvias aisladas. Vientos moderados del Norente.

REGION 9 — No habrá cambio de temperatura. Cielo medio nublado. Lluvias aisladas. Vientos moderados del Norte.

REGION 10 — Ascenso de temperatura. Cielo medio nublado. Lluvias aisladas. Vientos moderados del Norte.

ZINCOGRAFIA DE LA DIRECCION DE GEOGRAFIA METEOROLOGIA E HIDROLOGIA

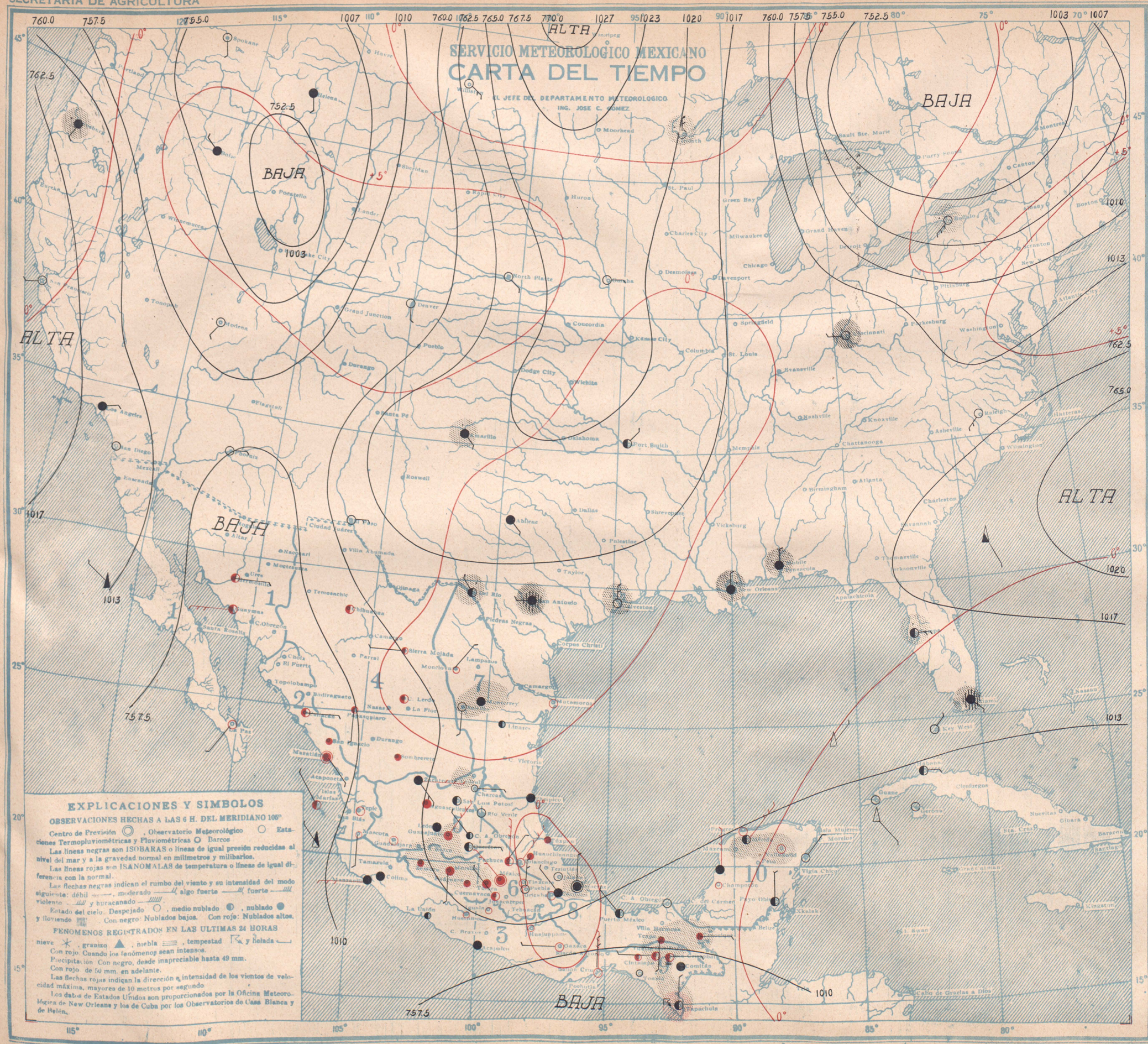

MARTES 19 DE MAYO DE 1936

Regiones.	ESTACIONES	Presión al nivel del mar.	Temperatura. Ambiente.	Máxima de ayer.	Mínima en últimas 24 h.	Lluvia en 24 h.	Altura del hydrómetro al nivel del mar.
		+700	°	°	°	mm.	
1	Guaymas	57.2	27	36	26		2
	Hermosillo	57.4	26	37	24		218
	La Paz	57.4	23	32	22		10
	Culiacán	56.6	23		22		53
2	Islas Marías	56.6	22	33	20		4
	Mazatlán	57.2	24	29	23		76
	Tepic		15	35	15		918
	Acapulco	58.0	26	32	24		3
	C. Bravos						1381
3	Colima	57.4	22	37	20		502
	Manzanillo	58.5	25	32	24		5
	Oaxaca		13	33	12		1563
	Ciudad Juárez						1187
4	Ciudad Lerdo	58.6	17	34	16		1140
	Chihuahua	59.2	19		16		1424
	Durango			31			1896
	Aguascalientes		17	33	16		1876
	Guadalajara		14	33	14		1556
5	Guanajuato	60.6	18	28	16	Inap	2037
	León		19	30	17	1	1809
	Querétaro		16		11		1848
	San Luis Potosí		17	32	15		1877
	Zacatecas		14	22	12		2612
	Cuernavaca		20	30	19		1535
	Morelia		18	28	18	Inap	1938
6	Pachuca		12	28	9		2466
	Puebla		13	26	12		2150
	Tacubaya	60.1	15	27	9		2309
	Tlaxcala		10	24	10		2340
	Toluca		8	21	7	Inap	2675
	Ciudad Victoria						317
	Lampazos						317
7	Matamoros	60.5	22	33	21		12
	Monterrey	60.0	20	31	20	2	538
	Saltillo		14	26	10	2	1600
	Tampico	60.4	26	31	25		5
	Córdoba		18	28	14		871
	Fronteras	59.4	25	36	23		2
	Jalapa		16	26	15		1399
	Orizaba		16	25	14		1244
8	Puerto México	59.2	26	30	25		14
	Río Verde		19	37	19		987
	Tulancingo		8	27	7		2157
	Veracruz	60.0	25	29	24	5	
	Villahermosa						18
	Comitán		15	26	12		1625
9	Salina Cruz	57.2	28	36	28		50
	San Cristóbal		11	21	4	Inap	2118
	Tapachula	57.4	25	34	19	64	168
	Tuxtla Gutiérrez		25	34	22		536
	Campeche	59.4	25	28	24		25
	Cozumel	59.4	26	30	22		3
	Maxcanú						
10	Mérida	60.0	25	33	22	15	22
	Payo Obispo	58.2	24	35	22		4
	Progreso	60.0	26	28	24		14
	Valladolid	58.8	22	33	21	9	22

Lluvia en Estaciones Termopluviométricas

Regiones	Estaciones	mm.
1	Altar	
	Ensenada	
	Nacozari	
	Navojoa	
	Ures	
2	Acaponeta	
	Badiraguato	
	Choix	
	Mascota	0
	San Ignacio	0
	Topolobampo	
	Tuxpan, Nay.	
3	Huajuapan	0
	Huetamo	0
	Iguala	0
	Tamazula	
	Unión	0
4	Camargo, Chih.	
	Charcas	Inap
	La Flor	

Regiones	Estaciones	mm
4	Nazas	
	Stgo. Papasquiaro	0
	Sombrerete	0
	Tepehuanes	
	Villa Gonzáles	
5	S. José Iturbide	0
6	Jonacatepec	
	Tehuacán	
	Zamora	Inap
	Zitácuaro	Inap
7	Linares	0
	Monclova	0
	Huauchinango	0
8	Teapa	5
	Tenosique	29
	Tuxpan	
	Cintalapa	
9	Matías Romero	
	Tonalá	0
10	Champotón	0

Situación General:

Un núcleo de altas presiones se extiende desde las provincias centrales del Canadá hasta los Estados del Golfo de México, en tanto que en los Estados del noroeste de nuestro país persisten las presiones bajas. En la región sureste de la República se han registrado precipitaciones de alguna importancia.

Pronóstico del tiempo para mañana

REGION 1 — No habrá cambio de temperatura. Cielo despejado. No habrá lluvias. Vientos moderados del Oeste.

REGION 2 — No habrá cambio de temperatura. Cielo medio nublado. No habrá lluvias. Vientos moderados del Oeste.

REGION 3 — No habrá cambio de temperatura. Cielo medio nublado. Lluvias aisladas. Vientos moderados del Oeste.

REGION 4 — Descenso de temperatura. Cielo medio nublado. No habrá lluvias.

REGION 5 — Descenso de temperatura. Cielo medio nublado. Lluvias aisladas.

REGION 6 — No habrá cambio de temperatura. Cielo medio nublado. Lluvias aisladas.

REGION 7 — Descenso de temperatura. Cielo nublado. Lluvias aisladas. Vientos moderados del Noreste.

REGION 8 — Descenso de temperatura. Cielo nublado. Lluvias aisladas. Vientos moderados o algo fuertes del Norte

REGION 9 — No habrá cambio de temperatura. Cielo nublado. Lluvias aisladas. Vientos moderados o algo fuertes del Norte

REGION 10 — No habrá cambio de temperatura. Cielo medio nublado. Lluvias aisladas. Vientos moderados del Noreste.

ZINCOGRAFIA DE LA DIRECCION DE GEOGRAFIA METEOROLOGIA E HIDROLOGIA

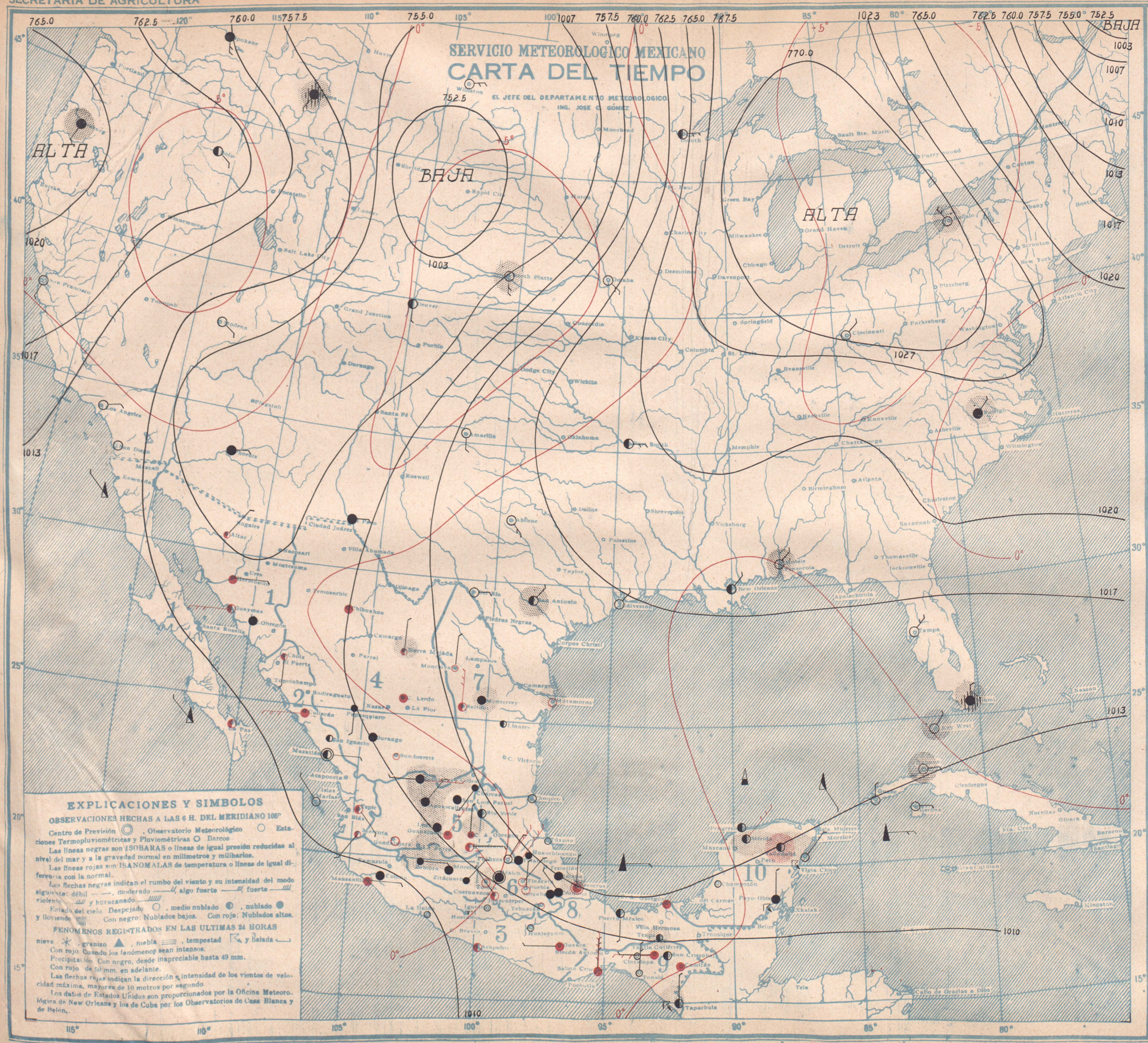

MIERCOLES 20 DE MAYO DE 1936

Regiones	ESTACIONES	Presión al nivel del mar. +700	Temperatura. Ambiente.	Máxima de ayer.	Mínima en 24 hrs.	Lluvia en 24 h. mm.	Altura del barómetro reducida al nivel del mar.
1	Guaymas	56.4	26	38	25		3
	Hermosillo		27	38	26		218
	La Paz.	57.8	23	31	22		10
2	Culiacán.	56.8	24	38	23		53
	Islas Marias	57.0	21	34	20		4
	Mazatlán	56.8	24	28	23		78
	Tepic.		17	34	10		915
	Acapulco.	56.8	24	31	23		3
3	C. Bravos.						1351
	Colima.	58.0	21	36	19		502
	Manzanillo	58.0	24		23		3
	Oaxaca.		15	31	14		1543
4	Ciudad Juárez.						1127
	Ciudad Lerdo	58.6	19	34	18		1140
	Chihuahua.	59.2	14	33	18		1424
	Durango.		17	31	14		1866
	Aguascalientes.		17	32	16	Inap	1879
	Guadalajara.		16	30	14		1566
5	Guanajuato	60.2	17	27	15		2057
	León.		18	30		Inap	1800
	Querétaro.		16	30	11		1843
	San Luis Potosí		16	25	15		1877
	Zacatecas.		14	21	13	1	2612
	Cuernavaca.		19	30	15		1500
	Morelia.		18	27	17		1922
	Pachuca.		11	22	9		2465
6	Puebla.		13	26	12		2150
	Tacubaya.	60.4	11	27	10		2200
	Tlaxcala.		11	24	10		2300
	Toluca.		9	21	8	Inap	2675
	Ciudad Victoria.						317
	Lampazos.						317
7	Matamoros.	60.6	22	34	22	Inap	12
	Monterrey.	61.0	21	30	21	Inap	538
	Saltillo.		13	29	11		1609
	Tampico		24	31	23		3
8	Córdoba.		19	28	16		87
	Frontera	60.4	24		22		2
	Jalapa.		16	24	15		1396
	Orizaba.		17	24	16		1244
	Puerto México	59.6	23	30	23	Inap	14
	Río Verde.		20	30	18		987
	Tuxtepec		11	24	9		2187
	Veracruz	60.4	29	29	24	7	
	Villahermosa.						18
	Comitán.		14	28	20		1656
9	Salina Cruz	56.4	27	34	28		50
	San Cristóbal.		14	21	22		2113
	Tapachula.	56.6	26	33	19	9	168
	Tuxtla Gutiérrez.		23	33	22		530
	Campeche.		29				25
	Cozumel.	59.4	26	30	22	1	3
10	Maxcanú.						
	Mérida.	60.4	24	32	22	21	22
	Payo Obispo.	59.2	25	30	24		4
	Progreso.	60.4	26	29	24		14
	Valladolid.	58.8	22	32	2.	52	22

Lluvia en Estaciones Termopluviométricas.

		mm.				mm
REGIONES	Altar		REGIONES		Nazas.	0
	Ensenada	0		4	Stgo. Papasquiaro.	0
	Nacozari				Sombrerete	0
	Navojoa				Tepehuanes.	
	Ures.				Villa Gonzáles.	
	Acaponeta			5	S. José Iturbide.	Inap
	Badiraguato				Jonacatepec.	
	Choix.	0		6	Tehuacán	0
	Mascota	0			Zamora.	7
	San Ignacio	0			Zitácuaro.	0
	Topolobampo			7	Linares.	0
	Tuxpan, Nay.				Monclova.	0
	Huajuapan.	0			Huauchinango.	0
2	Huetamo			8	Teapa.	5
	Iguala	0			Tenosique.	
	Tamazula.				Tuxpan.	
	Unión	0		9	Cintalapa.	0
	Camargo, Chih.				Matías Romero.	
1	Chareas	4			Tonalá.	0
	La Flor.			10	Champotón	0

Situación General:

El anticiclón situado en la región noreste de los EE. UU. se ha intensificado, en tanto que los Estados montañosos del oeste se encuentran bajo la influencia de una depresión que se extiende hasta el noroeste de nuestro país

Pronóstico del tiempo para mañana.

REGION 1 — Descenso de temperatura. Cielo medio nublado. No habrá lluvias. Vientos moderados del Noroeste.

REGION 2 — No habrá cambio de temperatura. Cielo medio nublado. No habrá lluvias. Vientos moderados del Oeste.

REGION 3 — No habrá cambio de temperatura. Cielo medio nublado. No habrá lluvias. Vientos moderados del Oeste

REGION 4 — No habrá cambio de temperatura. Cielo medio nublado. Lluvias aisladas.

REGION 5 — No habrá cambio de temperatura. Cielo medio nublado. Lluvias aisladas.

REGION 6 — No habrá cambio de temperatura. Cielo medio nublado. Lluvias aisladas.

REGION 7 — Ascenso de temperatura. Cielo medio nublado. Lluvias aisladas. Vientos moderados del Este.

REGION 8 — No habrá cambio de temperatura. Cielo medio nublado. Lluvias aisladas. Vientos moderados del Noreste.

REGION 9 — No habrá cambio de temperatura. Cielo medio nublado. Lluvias aisladas. Vientos moderados o algo fuertes del Norte.

REGION 10 — Descenso de temperatura. Cielo nublado. Lluvias aisladas. Vientos moderados del Norte.

ZINCOGRAFIA DE LA DIRECC. DE GEOGRAFIA METEOROLOGIA E HIDROLOGIA

DIRECCION DE GEOGRAFIA METEOROLOGIA E HIDROLOGIA

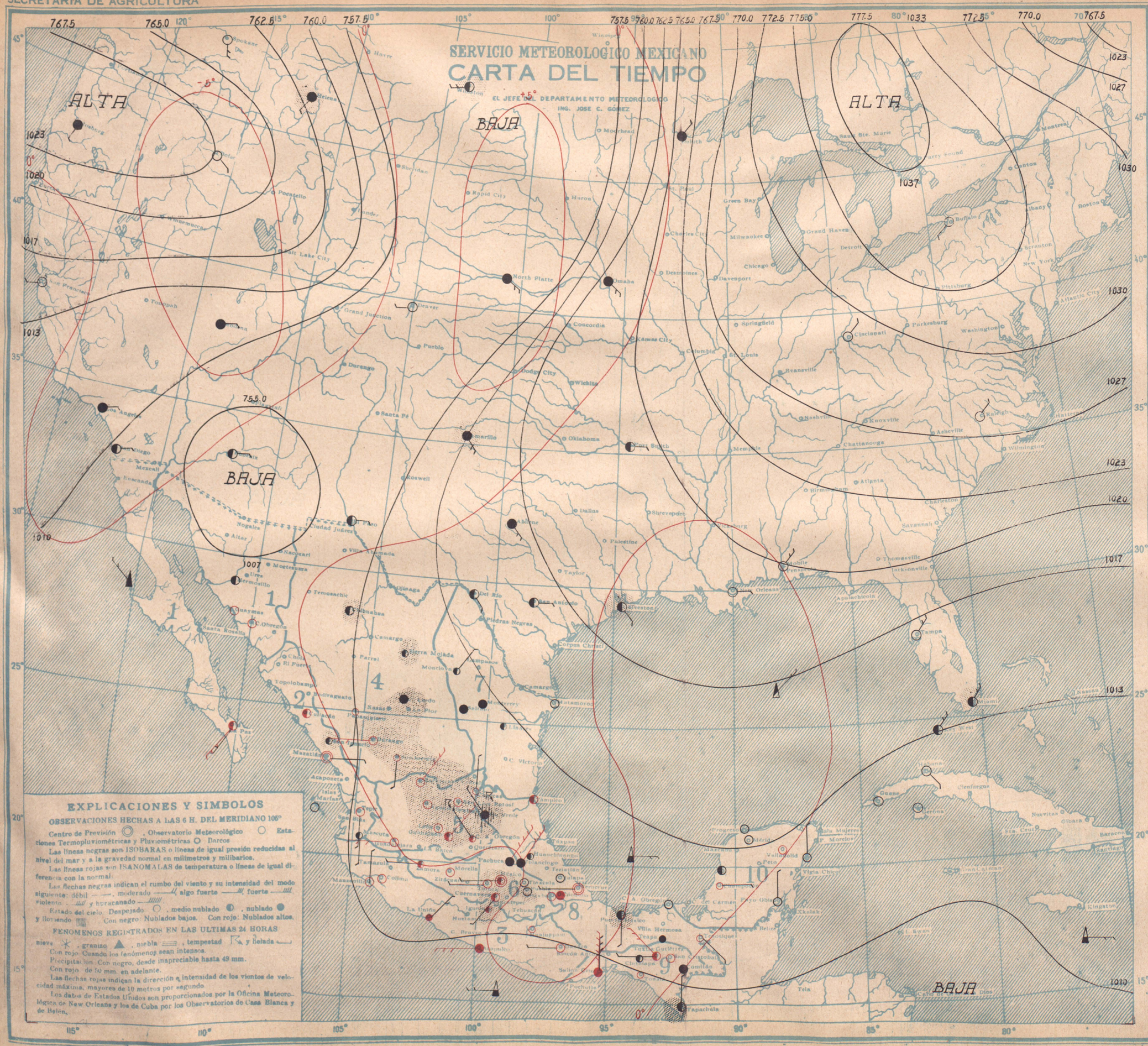

JUEVES 21 DE MAYO DE 1936

Regiones	Estaciones	Presión al nivel del mar.	Temperatura. Ambiente.	Máxima.	Mínima en 24 h.	Lluvia en 24 h.	Altura del barómetro al nivel del mar.
		+700	°	°	°	mm.	
1	Guaymas	56.8	24	36	24		3
	Hermosillo		26	35	24		218
	La Paz		22	34	20		10
2	Culiacán	57.0	23	38	23		56
	Islas Marías	56.4	23	34	21		4
	Mazatlán	57.0	26	28	24		76
	Tepic		17	32	17		918
	Acapulco	56.8	25	32	24		3
3	C. Bravo	57.0	21	37	13		1381
	Colima		25		23		502
	Manzanillo	57.8	26		26		3
	Oaxaca		15	31	14		1543
4	Ciudad Juárez	58.6	20	32	18	Inap	1187
	Ciudad Lerdo		18	31	18	Inap	1140
	Chihuahua		12	29	10	1	1484
	Durango		13	30	12	1	1896
	Aguascalientes		15	32	14		1879
	Guadalajara		15	26	14	2	1566
5	Guanajuato	59.4	16	30	14	Inap	2007
	León			30			1909
	Querétaro						1842
	San Luis Potosí		14	29	13	3	1877
	Zacatecas		13	20	11	1	2612
	Cuernavaca		22	29	20	Inap	1506
	Morelia		17	27	16		1920
	Pachuca		12	21	10	1	2466
6	Puebla		14	26	13	Inap	2150
	Tacubaya	59.8	14	27	12	1	2309
	Tlaxcala		14	24	13		2240
	Toluca		10	20	10	Inap	2675
	Ciudad Victoria						317
	Lampazos						317
7	Matamoros	60.6	32	33	22		13
	Monterrey	59.4	31	29	21		538
	Saltillo		15	27	11		1600
	Tampico		24	31	22		8
	Córdoba		18	28	14	Inap	871
	Frontera	59.6	24		22		3
	Jalapa		15	21	15		1300
	Orizaba		17	21	15		1244
8	Puerto México	59.6	22	31	22	1	14
	Río Verde		19	30	18	7	987
	Tulancingo		13	24	12		2157
	Veracruz	60.2	26	29	23		
	Villahermosa						16
	Comitán		14	35	11		1636
9	Salina Cruz	57.2	27	32	26		56
	San Cristóbal		12	22	10		2112
	Tapachula	57.0	24	34	19	7	163
	Tuxtla Gutiérrez		23	31	22		536
	Campeche	59.8	25	28	25		25
	Cozumel	59.6	28	30	21		3
	Maxcanú						
10	Mérida	60.6	25	36	22		22
	Payo Obispo	58.6	24		22		4
	Progreso	60.6	26	28	28		14
	Valladolid	59.0	22	32	21		22

Lluvia en Estaciones Termopluviométricas.

Regiones	Estaciones	mm.	Regiones	Estaciones	mm
1	Altar		4	Nazas	
	Ensenada			Stgo. Papasquiaro	0
	Nacozari			Sombrerete	1
	Navojoa			Tepehuanes	
	Ures			Villa González	
2	Acaponeta		5	S. José Iturbide	4
	Badiraguato		6	Jonacatepec	
	Choix			Tehuacán	
	Mascota	0		Zamora	0
	San Ignacio	Inap	7	Zitácuaro	
	Topolobampo			Linares	0
	Tuxpan, Nay.			Monclova	0
3	Huajuapan	0		Huauchinango	0
	Huetamo		8	Teapa	0
	Iguala	1		Tenosique	0
	Tamazula			Tuxpan	
	Unión	0	9	Cintalapa	0
4	Camargo, Chih.			Matías Romero	
	Charcas	4		Tonalá	0
	La Flor		10	Champotón	0

Situación General.

El anticiclón situado en la región oriental de los EE. UU. ha aumentado considerablemente de intensidad, en tanto que sobre la región occidental del Mar Caribe hay indicios de estarse formando un sistema depresionario, que hasta este momento es de poca intensidad. Las presiones se mantienen bajas en la región noreste de la República.

Pronóstico del tiempo para mañana.

REGION 1 — Descenso de temperatura. Cielo medio nublado. No habrá lluvias. Vientos moderados del Oeste.

REGION 2 — Descenso de temperatura. Cielo medio nublado. Lluvias aisladas. Vientos moderados del Oeste.

REGION 3 — Descenso de temperatura. Cielo medio nublado. Lluvias aisladas. Vientos moderados del Oeste.

REGION 4 — No habrá cambio de temperatura. Cielo medio nublado. Lluvias aisladas.

REGION 5 — Descenso de temperatura. Cielo medio nublado. Lluvias aisladas.

REGION 6 — Descenso de temperatura. Cielo medio nublado. Lluvias aisladas.

REGION 7 — No habrá cambio de temperatura. Cielo medio nublado. Lluvias aisladas. Vientos moderados del Este.

REGION 8 — No habrá lluvias. Cielo medio nublado. Lluvias aisladas. Vientos moderados del Norte.

REGION 9 — No habrá cambio de temperatura. Cielo medio nublado. Lluvias aisladas. Vientos moderados o algo fuertes del Norte.

REGION 10 — No habrá cambio de temperatura. Cielo medio nublado. Lluvias aisladas. Vientos moderados del Norte.

ZINCOGRAFIA DE LA DIRECCION DE GEOGRAFIA METEOROLOGIA E HIDROLOGIA

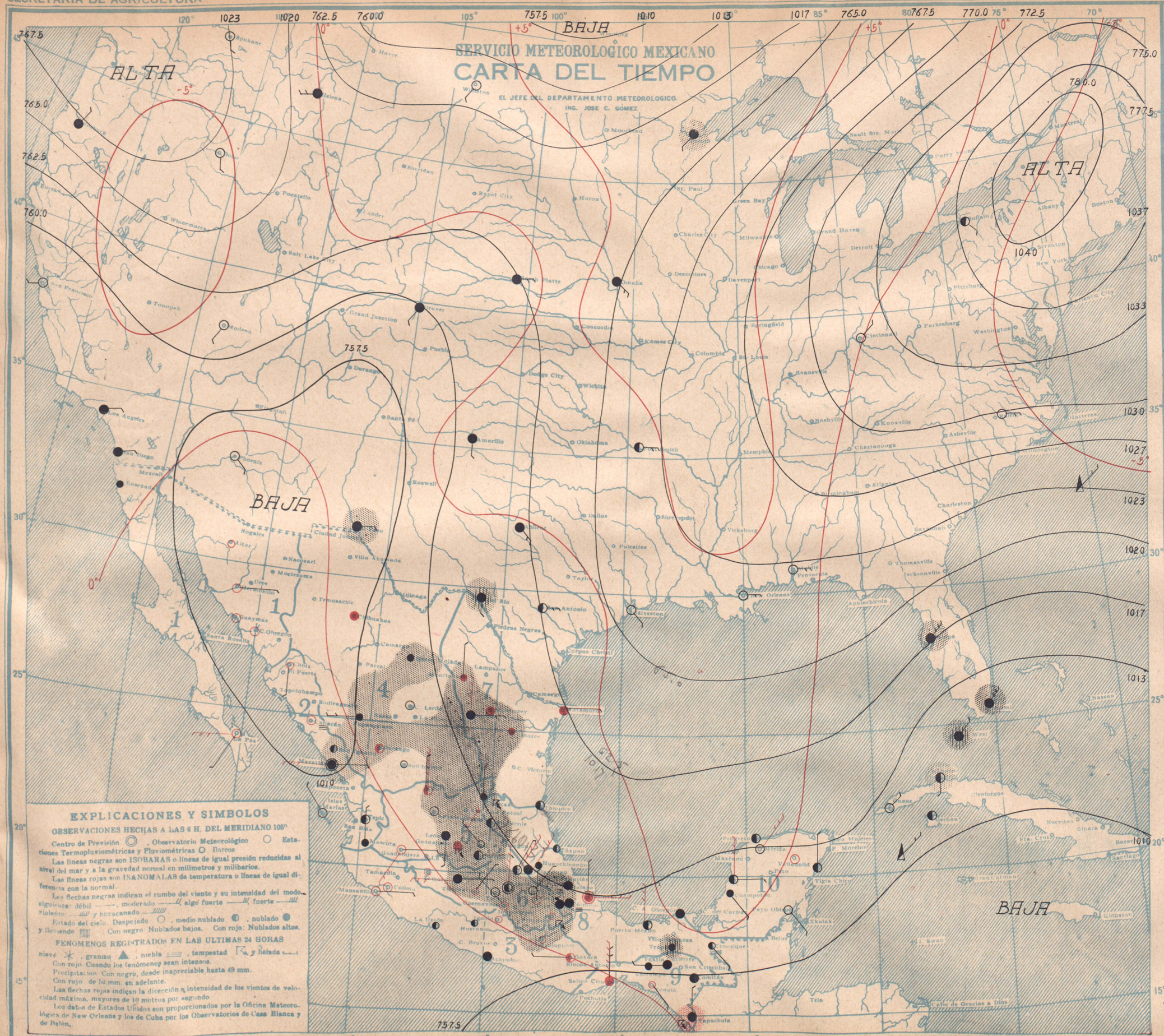

VIERNES 22 DE MAYO DE 1936

Regiones	ESTACIONES	Presión al nivel del mar.	Temperatura. Ambiente.	Máxima de ayer.	Mínima en la última noche.	Lluvia en m.	Altura del barómetro sobre el nivel del mar.
		+700				mm.	
1	Guaymas	57.4	24	35	24		3
	Hermosillo		25	35	24		216
	La Paz	57.6	22	34	21		10
2	Culiacán	58.0	20	35	20		53
	Islas Marias	58.2	23	33	21		4
	Mazatlán	57.2	25	29	22	Inap.	74
	Tepic		17	34	17		918
	Acapulco	58.0	25	32	25		3
3	C. Bravos						1581
	Colima	58.4	22	38	21		502
	Manzanillo	58.6	24		23		6
	Oaxaca		16	32	15		1563
4	Ciudad Juárez						1137
	Ciudad Lerdo	58.6	17	33	16	Inap	1140
	Chihuahua	58.0	17	32	16		1424
	Durango		16	28	11	1	1886
	Aguascalientes		14	31	12	Inap	1879
	Guadalajara		14	32	14		1536
5	Guanajuato	58.8	16	27	14	3	2037
	León		15	31	14	2	1809
	Querétaro		17	29	11	1	1842
	San Luis Potosí			27			1877
	Zacatecas		13	19	12	Inap	2612
	Cuernavaca		18	29	17	4	1530
	Morelia		17	26	16	1	1923
6	Pachuca		11	21	8		2465
	Puebla		13	26	13	2	2160
	Tacubaya	59.0	10	25	9	1	2309
	Tlaxcala		12	24	11	13	2210
	Toluca		10	21	9	Inap	2675
	Ciudad Victoria						317
	Lampazos						317
7	Matamoros	61.2	23	32	23		13
	Monterrey	61.0	20	30	20	Inap	538
	Saltillo		12	27	11	9	1609
	Tampico	66.4	25	31	24		5
	Córdoba		18	27	14	1	871
	Frontera	59.4	25	33	24		2
	Jalapa		16	22	14	Inap	1399
	Orizaba		16	22	15	5	1244
8	Puerto México	59.4	24	29	23	Inap	14
	Rio Verde		19	26	18	2	97
	Tuxtepec		12	24	10		2187
	Veracruz	60.0	26	29	26		
	Villahermosa						16
	Comitán		16	24	13		1625
9	Salina Cruz	57.2	27	33	27		56
	San Cristóbal			22			2115
	Tapachula	56.8	24	33	19	65	168
	Tuxtla Gutiérrez		23	31	22		536
	Campeche	59.8	25	28	26		25
	Cozumel	59.2	26	30	23		1
10	Maxcanú						
	Mérida	60.2	25	32	22		33
	Payo Obispo	58.6	23	32	22	11	4
	Progreso	59.4	24	28	23		14
	Valladolid	58.8	21	32	20		22

Lluvia en Estaciones Termopluviométricas.

Regiones		mm.	Regiones		mm.
1	Altar	0	4	Nasas	0
	Ensenada	0		Stgo. Papasquiaro	inap.
	Nacozari			Sombrerete	0
	Navojoa			Tepehuanes	3
	Ures			Villa Gonzáles	
	Acaponeta		5	S. José Iturbide	9
2	Badiraguato		6	Jonacatepec	
	Choix	0		Tehuacán	2
	Mascota	0		Zamora	0
	San Ignacio	inap.		Zitácuaro	0
	Topolobampo		7	Linares	8
	Tuxpan, Nay.			Monclova	15
	Huajuapan	4		Huauchinango	0
3	Huetamo		8	Teapa	5
	Iguala	0		Tenosique	0
	Tamazula			Tuxpan	0
	Unión	0	9	Cintalapa	
4	Camargo, Chih.			Matías Romero	
	Charcas	2		Tonalá	0
	La Flor		10	Champotón	0

Situación General:

En la región Oriental de EE. UU. continúa aumentando la presión lo que indica formación incipiente de perturbación tropical por la región de las Bahamas, lo que producirá lluvias generales en el Norte de la República.

Pronóstico del tiempo para mañana.

REGION 1 — No habrá cambio de temperatura. Cielo despejado. No habrá lluvias. Vientos moderados del Oeste.

REGION 2 — No habrá cambio de temperatura. Cielo medio nublado. Lluvias aisladas. Vientos moderados del Oeste.

REGION 3 — No habrá cambio de temperatura. Cielo medio nublado. Lluvias aisladas. Vientos moderados del Oeste.

REGION 4 — Descenso de temperatura. Cielo nublado. Lluvias generales.

REGION 5 — No habrá cambio de temperatura. Cielo nublado. Lluvias generales.

REGION 6 — No habrá cambio de temperatura. Cielo nublado. Lluvias aisladas.

REGION 7 — Descenso de temperatura. Cielo nublado. Lluvias generales. Vientos moderados del Noreste.

REGION 8 — No habrá cambio de temperatura. Cielo nublado. Lluvias aisladas. Vientos moderados del Norte.

REGION 9 — No habrá cambio de temperatura. Cielo medio nublado. Lluvias aisladas. Vientos moderados del Norte.

REGION 10 — No habrá cambio de temperatura. Cielo medio nublado. No habrá lluvias. Vientos moderados del Norte.

ZINCOGRAFIA DE LA DIRECCION DE GEOGRAFIA METEOROLOGIA E HIDROLOGIA

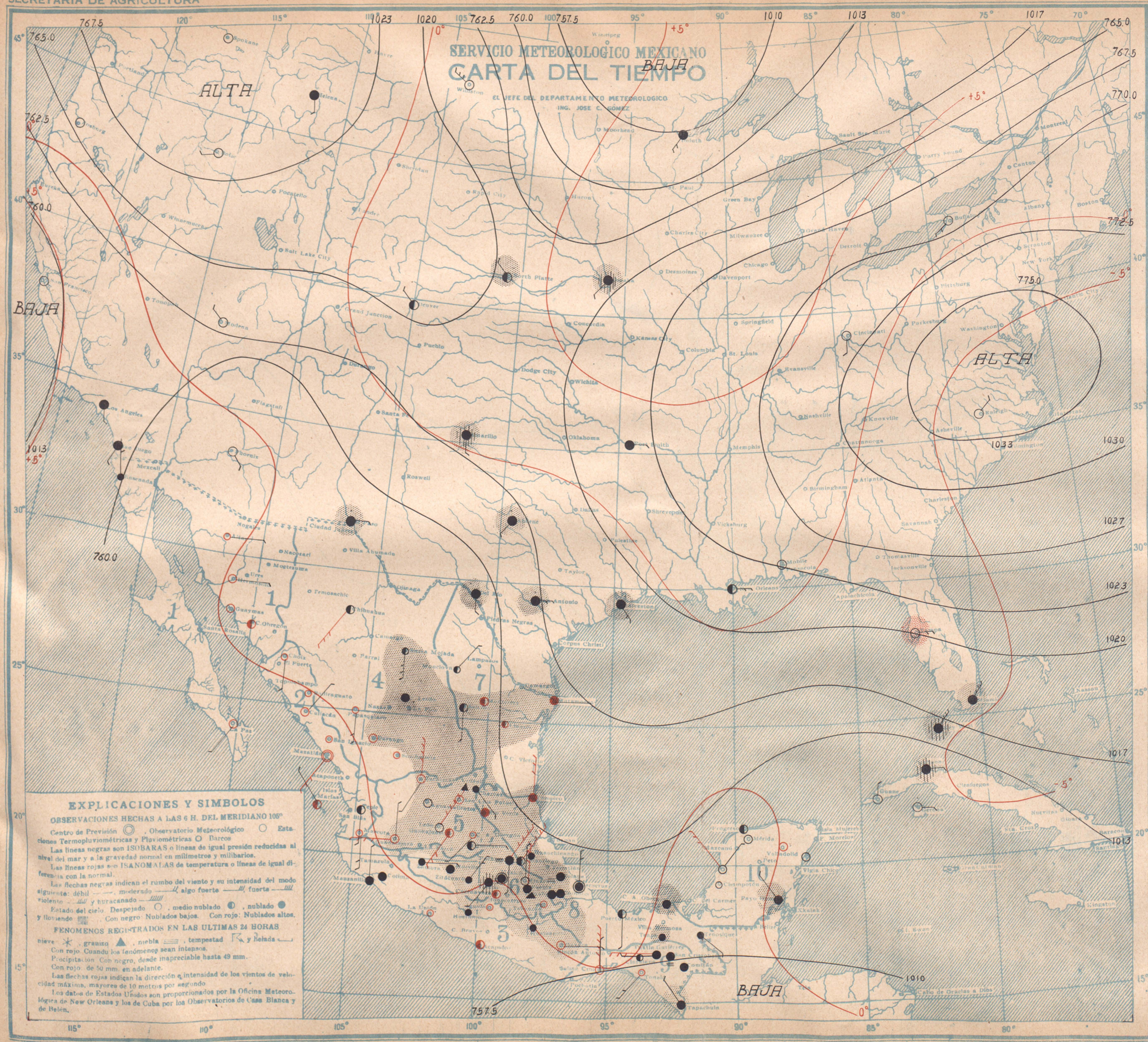

SABADO 23 DE MAYO DE 1936

Regiones.	ESTACIONES	Presión al nivel del mar.	Temperatura. Ambientes.	Máxima de ayer.	Mínima en 24 horas.	Lluvia en 24 h.	Altura del barómetro sobre el nivel del mar.
		+700	°	°	°	mm.	
1	Guaymas	59.2	22	35	22		3
	Hermosillo		22	35	22		210
	La Paz	57.4	22	33	41		10
	Culiacán	59.0	19	37	19		66
2	Islas Marías			33			4
	Mazatlán	58.0	25	29	24		70
	Tepic		15	32	15		918
	Acapulco	59 0	26	32	25		3
3	C. Bravos		23	35	21		1581
	Colima	58.3	25	34	24		502
	Manzanillo	59.0	15	31	14	Inap	3
	Oaxaca						1563
	Ciudad Juárez						1127
4	Ciudad Lerdo	58.0	19	31	16	6	1140
	Chihuahua	59.4	16	31	15		1424
	Durango		11	26	8	1	1892
	Aguascalientes		11	28	10	1	1879
	Guadalajara		14	32	13	Inap	1566
5	Guanajuato	60 0	13	26	12	3	2037
	León		14	28	11	Inap	1809
	Querétaro		14	28	11	2	1842
	San Luis Potosí		14	26	11	14	1877
	Zacatecas		12	15	10	Inap	2612
	Cuernavaca		18	29	16	5	1533
	Morelia		15	24	14	Inap	1938
	Pachuca		12	21	9	1	2466
	Puebla		13	26	14	9	2160
	Tacubaya	59 2	12	24	11	21	2300
	Tlaxcala		13	23	11	2	2340
	Toluca		9	19	9	4	2675
	Ciudad Victoria						317
	Lampazos						317
7	Matamoros	60.0	24	31	23	Inap	13
	Monterrey	60 0	19	30	19	12	528
	Saltillo		16	25	12	1	1600
	Tampico	66 2	24	30	21	1	8
	Córdoba		19	26	14	1	871
	Frontera	59.4	25	33	23	1	7
	Jalapa		16	21	11	4	1399
	Orizaba		17	21	16	1	1244
8	Puerto México	58.8	24	30	24		14
	Río Verde		19	27	18		987
	Tulancingo		12	24	11	2	2167
	Veracruz	59.4	26	29	25		3
	Villahermosa						10
	Comitán		16	24	13		1630
9	Salina Cruz	57 2	27	30	26		3
	San Cristóbal		12	21	4		2118
	Tapachula	57.0	25	34	20	1	168
	Tuxtla Gutiérrez		24	29	22		536
	Campeche	59.2	25	25	25		25
	Cozumel	59.0	26	30	25		3
10	Maxcanú						
	Mérida	59.4	25	32	23		22
	Payo Obispo	58.2	24	31	22	56	4
	Progreso	59.6	25	28	23		14
	Valladolid	59.6	20	32	19		22

Lluvia en Estaciones Termopluviométricas.

Regiones	Estaciones	mm.	Regiones	Estaciones	mm.
1	Altar		4	Nazas	
	Ensenada			Stgo. Papasquiaro	0
	Nacozari			Sombrerete	0
	Navojos			Tepehuanes	
	Ures			Villa González	
	Acaponeta		5	S. José Iturbide	26
	Badiraguato		6	Jonacatepec	
2	Choix			Tehuacán	
	Masocta	0		Zamora	0
	San Ignacio			Zitácuaro	7
	Topolobampo		7	Linares	inap.
	Tuxpan, Nay.			Monclova	0
	Huajuapan	2		Huauchinango	0
3	Huetamo		8	Teapa	6
	Iguala	0		Tenosique	0
	Tamazula			Tuxpan	
	Unión	0		Cintalapa	0
4	Camargo, Chih.		9	Matías Romero	
	Charcas	9		Tonalá	0
	La Flor		10	Champotón	0

Situación General.

El anticiclón situado en la región oriental de los Estados Unidos continúa favoreciendo la aportarción sobre nuestro País de vientos húmedos orientales, provocando lluvios en gran extensión del País, sin esperarse cambio notable en el tiempo en las próximas 24 horas.

Pronóstico del tiempo para mañana.

REGION 1	No habrá cambio de temperatura. Cielo despejado. No habrá lluvias. Vientos moderados del Oeste.
REGION 2	No habrá cambio de temperatura. Cielo medio nublado. No habrá lluvias. Vientos débiles del Oeste.
REGION 3	No habrá cambio de temperatura. Cielo medio nublado. Lluvias aisladas. Vientos moderados del Oeste
REGION 4	No habrá cambio de temperatura. Cielo medio nublado. Lluvias aisladas.
REGION 5	No habrá cambio de temperatura. Cielo nublado. Lluvias generales.
REGION 6	No habrá cambio de temperatura. Cielo nublado. Lluvias generales.
REGION 7	No habrá cambio de temperatura. Cielo nublado. Lluvias aisladas. Vientos moderados del Este.
REGION 8	No habrá cambio de temperatura. Cielo nublado. Lluvias aisladas. Vientos moderados del Norte.
REGION 9	No habrá cambio de temperatura. Cielo nublado. Lluvias aisladas. Vientos moderados del Norte.
REGION 10	No habrá cambio de temperatura. Cielo medio nublado. Lluvias aisladas. Vientos moderados del Noreste.

TIPOGRAFIA DE LA DIRECCION DE GEOGRAFIA METEOROLOGIA E HIDROLOGIA

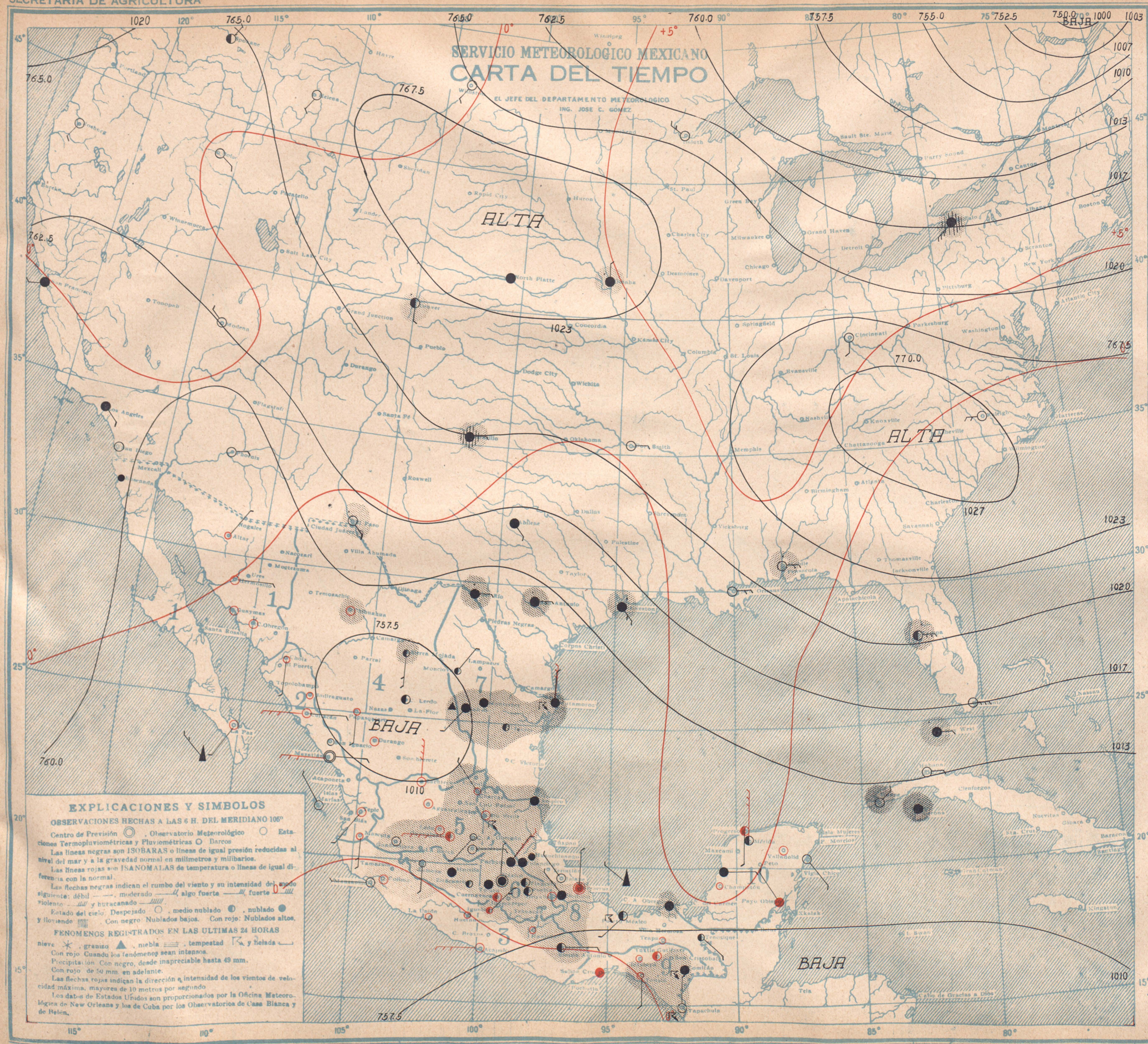

DOMINGO 24 DE MAYO DE 1936

Regiones.	ESTACIONES	Presión al nivel del mar.	Temperatura. Ambiente.	Máxima de ayer.	Mínima en las últimas 24 h.	Lluvia en 24 h.	Altura del barómetro sobre el nivel del mar.
		+700	°	°	°	mm.	
1	Guaymas	58.6	22	34	21		3
	Hermosillo		24	34	24		216
	La Paz	58.4	20	33	19		10
	Culiacán	57.4	19	39	19		58
2	Islas Marías	58.4	20	34	17		4
	Mazatlán	57.8	23	30	22		78
	Tepic		18	32	18		918
	Acapulco	58 0	26	32	26		5
3	C. Bravos						1381
	Colima	57.8	21	38	19	5	502
	Manzanillo	58.2	26		24		4
	Oaxaca		14	30	13	3	1563
	Ciudad Juárez						1137
4	Ciudad Lerdo	57.4	18	31	16		1140
	Chihuahua	59.6	16	30	14	2	1424
	Durango		14	28	10		1892
	Aguascalientes		15	29	13		1879
	Guadalajara		10		10	Inap	1566
5	Guanajuato	58.8	13	25	14	Inap	2037
	León		13	28	12	Inap	1907
	Querétaro		17	29	11	1	1843
	San Luis Potosí			27			1877
	Zacatecas		11	19	11		2612
	Cuernavaca		16	28	15	3	1530
	Morelia		16		16	Inap	1921
	Pachuca		10		9	11	2486
6	Puebla		13	25	12	3	2150
	Tacubaya	58 8	10	23	9	2	2240
	Tlaxcala		12	28	11	3	2340
	Toluca		10	31	9	4	2675
	Ciudad Victoria						317
	Lampazos						317
7	Matamoros	58.6	20	31	20	1	13
	Monterrey	59.0	18	34	18	8	528
	Saltillo		13	26	12	24	1609
	Tampico	58.2	22	31	21	Inap	8
	Córdoba		18	27	18	2	871
	Frontera	58.2	24	34	23	Inap	2
	Jalapa		17	23	16		1399
	Orizaba		17	22	16	9	1244
8	Puerto México	58.6	24	30	24		14
	Río Verde		15	26	14	4	987
	Tulancingo		11	24	11	6	2157
	Veracruz	57.8	24	30	23	1	
	Villahermosa						15
	Comitán		16	25	13	12	1635
9	Salina Cruz	57 0	18	36	28		50
	San Cristóbal			21			2118
	Tapachula	57.2	23	31	17	1	168
	Tuxtla Gutiérrez		23	30	22		536
	Campeche	57.6	26		26		25
	Cozumel	58.2	26	31	26		3
10	Maxcanú	58.0	25	33	23		22
	Mérida	57.6	25	31	24	1	4
	Payo Obispo	58.0	26	29	24		14
	Progreso	57.6	22	34	20		22
	Valladolid						

Lluvia en Estaciones Termopluviométricas.

Regiones	Estaciones	mm.	Regiones	Estaciones	mm
1	Altar	0	4	Nazas	0
	Ensenada	0		Stgo. Papasquiaro	0
	Nacozari			Sombrerete	
	Navojoa			Tepehuanes	
	Ures			Villa González	
	Acaponeta		5	S. José Iturbide	2
2	Badiraguato	0		Jonacatepec	
	Choix	0	6	Tehuacán	
	Mascota	0		Zamora	0
	San Ignacio	0		Zitácuaro	Inap
	Topolobampo		7	Linares	Inap.
	Tuxpan, Nay.			Monclova	0
3	Huajuapan	Inap		Huauchinango	1
	Huetamo	0	8	Teapa	0
	Iguala	Inap		Tenosique	0
	Tamazula			Tuxpan	
	Unión	0	9	Cintalapa	0
4	Camargo, Chih.			Matías Romero	
	Chareas	Inap		Tonalá	8
	La Flor		10	Champotón	0

Situación General.

Un nuevo núcleo de altas presiones invade la región central de EE. UU. el que al desalojarse hacia el SE. reforzará los vientos orientales, lo que acentuará el tiempo nublado y lluvioso en la porción S. de la Altiplanicie y mayor parte de la Vertiente del golfo de México.

Pronóstico del tiempo para mañana.

REGION 1
No habrá cambio de temperatura.
Cielo despejado.
No habrá lluvias.
Vientos moderados del Oeste.

REGION 2
No habrá cambio de temperatura.
Cielo despejado.
No habrá lluvias
Vientos moderados del Oeste.

REGION 3
No habrá cambio de temperatura.
Cielo medio nublado.
Lluvias aisladas.
Vientos moderados del Oeste

REGION 4
No habrá cambio de temperatura.
Cielo medio nublado.
No habrá lluvias.

REGION 5
No habrá cambio de temperatura.
Cielo nublado.
Lluvias aisladas.

REGION 6
No habrá cambio de temperatura.
Cielo nublado.
Lluvias generales.

REGION 7
Descenso de temperatura.
Cielo nublado.
Lluvias generales.
Vientos moderados del Este.

REGION 8
Descenso de temperatura.
Cielo nublado.
Lluvias generales.
Vientos moderados del Norte.

REGION 9
No habrá cambio de temperatura.
Cielo medio nublado.
Lluvias aisladas.
Vientos moderados del Norte.

REGION 10
No habrá cambio de temperatura.
Cielo medio nublado.
Lluvias aisladas.
Vientos moderados del Noreste.

ZINCOGRAFIA DE LA DIRECCION DE GEOGRAFIA METEOROLOGIA E HIDROLOGIA

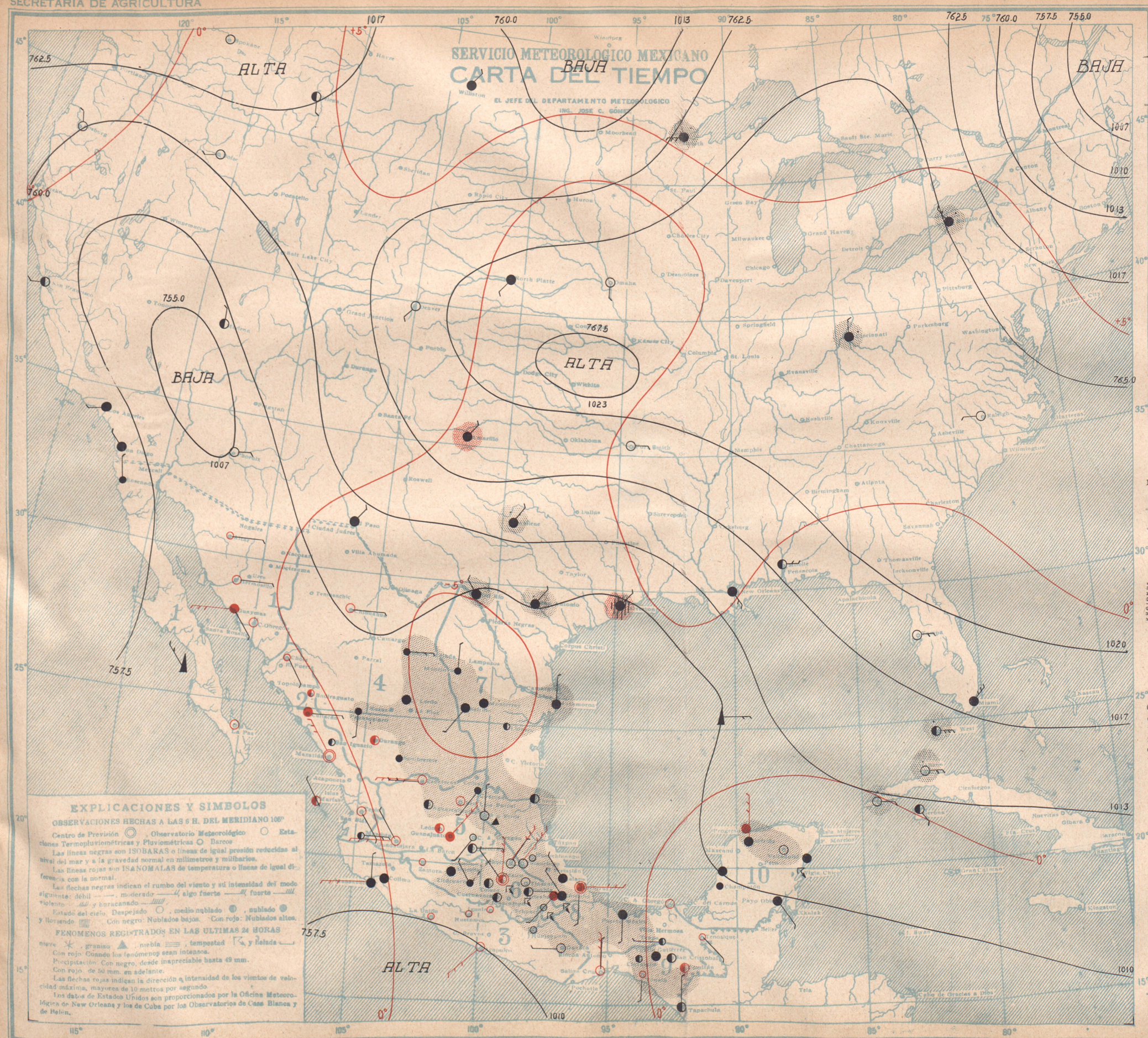

LUNES 25 DE MAYO DE 1936

Regiones	ESTACIONES	Presión al nivel del mar.	Temperatura. Ambiente	Máxima de ayer.	Mínima en 24 horas.	Lluvia en 24 h.	Altura del barómetro sobre el nivel del mar.
		+700	°	°	°	mm.	
1	Guaymas	56.0	24	36	23		3
	Hermosillo		26	36	24		218
	La Paz	57.8	22	34	21		10
2	Culiacán	56.2	21	37	20		53
	Islas Marías	56.8	23		17		4
	Mazatlán	56.0	25	28	23		76
	Tepic		13	31	12		918
	Acapulco	57.8	25	31	24		3
3	C. Bravos						1351
	Colima	56.4	21	37	19		562
	Manzanillo	57.2	24	34	23	4	3
	Oaxaca		13	27	12		1563
	Ciudad Juárez						1137
4	Ciudad Lerdo	56.8	15	26	14	2	1140
	Chihuahua	59.5	16	30	14		1484
	Durango		16	27	13		1895
	Aguascalientes		13	29	12	Inap	1878
	Guadalajara		12	31	11		1566
	Guanajuato	56.8	15	26	13		2037
5	León		17	28	16		1809
	Querétaro		14	29	11		1843
	San Luis Potosí		13	25	11	Inap	1877
	Zacatecas		10	17	10	Inap	2612
	Cuernavaca		19	25	15	2	1536
	Morelia		16	26	15	Inap	1933
	Pachuca		10	20	7	Inap	2496
6	Puebla		13	21	11	3	2140
	Tacubaya	57.0	9	21	7	2	2309
	Tlaxcala		11	20	11	4	2240
	Toluca		9	16	7	1	2675
	Ciudad Victoria						317
	Lampazos						317
7	Matamoros	56.8	21	31	20	Inap	13
	Monterrey	57.8	19	25	19	2	538
	Saltillo		13	26	12	9	1609
	Tampico	56.6	23	30	22	Inap	8
	Córdoba		18	28	18	18	871
	Frontera	57.2	24	38	23		2
	Jalapa		17	28	15		1399
	Orizaba		17	24	15	16	1244
8	Puerto México	57.4	23	36	23	6	14
	Río Verde		17	29	16	14	957
	Tulancingo		11	24	9	3	2157
	Veracruz	56.4	24	30	23	1	
	Villahermosa						16
9	Comitán		14	22	11	27	1635
	Salina Cruz	57.6	26	32	26		56
	San Cristóbal		11	23	9		2118
	Tapachula	57.0	24	33	19		168
	Tuxtla Gutiérrez		25		23		536
	Campeche	58.0	26	29	25		25
	Cozumel	58.4	25	31	22		3
	Maxcanú						
10	Mérida	58.6	24	32	23	Inap	22
	Payo Obispo	57.0	28	30	27		4
	Progreso	58.0	25	31	24	Inap	14
	Valladolid	58.2	23	34	22	Inap	22

Lluvia en Estaciones Termopluviométricas.

Regiones		mm.	Regiones		mm
1	Altar	0	4	Nazas	0
	Ensenada	0		Sigo. Papasquiaro	Inap
	Nacozari			Sombrerete	1
	Navojoa		5	Tepehuanes	
	Ures			Villa González	
2	Acaponeta			S. José Iturbide	0
	Badiraguato	0	6	Jonacatepec	
	Choix	0		Tehuacán	13
	Mascota	0	7	Zamora	0
	San Ignacio	0		Zitácuaro	1
	Topolobampo	Inap		Linares	inap.
	Tuxpan, Nay.			Monclova	30
	Huajuapan	0	8	Huauchinango	0
3	Huetamo	0		Teapa	0
	Iguala	0		Tenosique	0
	Tamazula			Tuxpan	
	Unión	0	9	Cintalapa	8
4	Camargo, Chih.			Matías Romero	
	Charcas	1		Tonalá	17
	La Flor		10	Champotón	0

Situación General:

La presión continua alta en la región Central de EE. UU. y ha descendido en el Golfo de México, por lo que es probable que sople viento moderado del norte en el país acompañado de nublados y lluvias en la Vertiente del Golfo de México que se extenderan a la mayor parte de la Altiplanicie.

Pronóstico del tiempo para mañana.

REGION 1	No habrá cambio de temperatura. Cielo despejado. No habrá lluvias. Vientos moderados del Oeste.
REGION 2	No habrá cambio de temperatura. Cielo medio nublado. No habrá lluvias. Vientos moderados del Oeste.
REGION 3	No habrá cambio de temperatura. Cielo medio nublado. Lluvias aisladas. Vientos moderados del Oeste
REGION 4	Descenso de temperatura. Cielo nublado. Lluvias aisladas.
REGION 5	Descenso de temperatura. Cielo nublado. Lluvias generales.
REGION 6	Descenso de temperatura. Cielo nublado. Lluvias generales.
REGION 7	Descenso de temperatura. Cielo nublado. Lluvias generales. Vientos moderados del Norte.
REGION 8	Descenso de temperatura. Cielo nublado. Lluvias generales. Vientos moderados del Norte.
REGION 9	No habrá cambio de temperatura. Cielo medio nublado. Lluvias aisladas. Vientos moderados del Sur.
REGION 10	No habrá cambio de temperatura. Cielo medio nublado. Lluvias aisladas. Vientos moderados del Este.

ZINCOGRAFIA DE LA DIRECCION DE GEOGRAFIA METEOROLOGIA E HIDROLOGIA

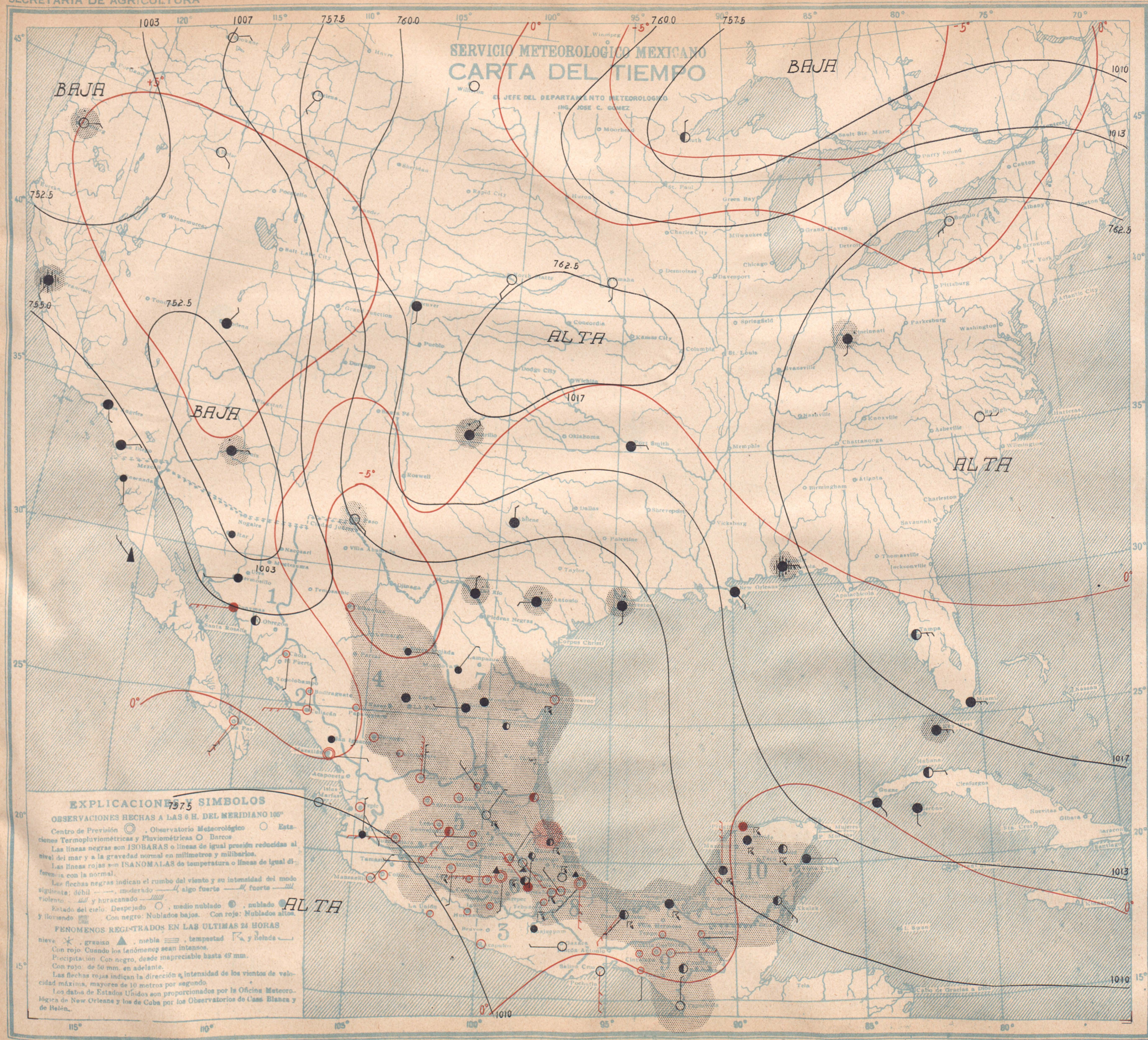

MARTES 26 DE MAYO DE 1936

Regiones.	ESTACIONES	Presión al nivel del mar.	Temperatura. Ambiente.	Máxima de ayer.	Mínima en la última n. h.	Lluvia en 24 h.	Altura del barómetro sobre el nivel del mar.
		+700	°	°	°	mm.	
1	Guaymas	56.6	25	34	24		3
	Hermosillo		26	35	25		218
	La Paz	56.6	19	34	18		10
	Guásás	56.8	21	37	21		53
2	Islas Marías	57.2	22	34	18		4
	Mazatlán	56.6	24	28	23		76
	Tepic		14	32	13		916
	Acapulco	57.2	24	32	23		3
3	C. Bravos						1381
	Colima	57.8	18	34	16		502
	Manzanillo	57.8	24	32	22		6
	Oaxaca		14	29	13		1563
	Ciudad Juárez						1137
4	Ciudad Lerdo	56.8	17	24	15	7	1140
	Chihuahua	57.0	14	28	12	2	1424
	Durango		14	29	11	1	1896
	Aguascalientes		14	27	12	Inap	1879
	Guadalajara		11	31	11	Inap	1556
	Guanajuato	57.4	14	25	12	Inap	2037
5	León		15	28	14	Inap	1809
	Querétaro		11	26	11	6	1848
	San Luis Potosí		15	27	12	1	1877
	Zacatecas		10	19	10	Inap	2612
	Cuernavaca						1526
	Morelia		13	24	12	Inap	1928
6	Pachuca		9	21	6	1	2485
	Puebla		12	22	11		2150
	Tacubaya	57.0	8	22	7	9	2300
	Tlaxcala		11	20	10	1	2240
	Toluca		5	17	6	Inap	2675
	Ciudad Victoria						317
	Lampazos						317
7	Matamoros	56.8	21	31	21	1	12
	Monterrey	57.8	19	22	19	14	528
	Saltillo		13	17	13	13	1609
	Tampico	56.0	23	29	23	2	8
	Córdoba		19	28	13	3	871
8	Frontera	56.6	22	36	19	20	3
	Jalapa		16	26	16	Inap	1399
	Orizaba		16	24	14	11	1244
	Puerto México	56.8	21	36	19	15	14
	Río Verde		17	29	17	6	957
	Tulancingo		11	24	10	27	2157
	Veracruz	56.4	23	31	21	Inap	
	Villahermosa						16
9	Comitán		15	26	12	14	1636
	Salina Cruz	56.8	28	32	27		69
	San Cristóbal		13	25	10		2118
	Tapachula	57.0	24		19	2	168
	Tuxtla Gutiérrez		25	34	22	1	536
	Campeche	57.8	26	29	22	11	25
	Cozumel	58.2	25	30	24	Inap	3
10	Maxcanú						
	Mérida	58.2	25	31	23		22
	Payo Obispo	56.6	26	30	25	1	4
	Progreso	58.2	25	31	24	2	14
	Valladolid	58.2	23	32	22	Inap	22

Lluvia en Estaciones Termopluviométricas.

Regiones		mm.	Regiones		mm
1	Altar	0	4	Nazas	0
	Ensenada	0		Stgo. Papasquiaro	0
	Nacozari			Sombrerete	0
	Navojoa			Tepehuanes	2
	Ures			Villa González	
2	Asaponeta		5	S. José Iturbide	Inap
	Badiraguato	0	6	Jonacatepec	
	Choix	0		Tehuacán	6
	Mascota	0		Zamora	0
	San Ignacio	0		Zitácuaro	2
	Tepelobampo		7	Linares	12
	Tuxpan, Nay.			Monclova	0
3	Huajuapan	0		Huauchinango	1
	Huetamo	0	8	Teapa	0
	Iguala	1		Tenosique	0
	Tamazula			Tuxpan	70
	Unión	0	9	Cintalapa	0
4	Camargo, Chih.			Matías Romero	
	Charcas	Inap		Tonalá	0
	La Flor		10	Champotón	0

Situación General:

El centro anticiclónico que ha prevalecido en la región Central de los EE. UU., se está disolviendo, observándose descenso general de presiones por lo que es probable que los nublados y las lluvias disminuyan en general en todo el País.

Pronóstico del tiempo para mañana.

REGION 1 — No habrá cambio de temperatura. Cielo medio nublado. No habrá lluvias. Vientos moderados del Oeste.

REGION 2 — No habrá cambio de temperatura. Cielo medio nublado. No habrá lluvias. Vientos moderados del Oeste.

REGION 3 — No habrá cambio de temperatura. Cielo despejado. No habrá lluvias. Vientos moderados del Oeste.

REGION 4 — Ascenso de temperatura. Cielo despejado. No habrá lluvias.

REGION 5 — Ascenso de temperatura. Cielo medio nublado. Lluvias aisladas.

REGION 6 — Ascenso de temperatura. Cielo medio nublado. Lluvias aisladas.

REGION 7 — Ascenso de temperatura. Cielo medio nublado. No habrá lluvias. Vientos moderados del Sureste.

REGION 8 — No habrá cambio de temperatura. Cielo medio nublado. Lluvias aisladas. Vientos moderados del Norte.

REGION 9 — No habrá cambio de temperatura. Cielo medio nublado. Lluvias aisladas. Vientos moderados del Norte.

REGION 10 — No habrá cambio de temperatura. Cielo medio nublado. Lluvias aisladas. Vientos moderados del Norte.

ZINCOGRAFIA DE LA DIRECCION DE GEOGRAFIA METEOROLOGIA E HIDROLOGIA

MIERCOLES 27 DE MAYO DE 1936

Regiones	Estaciones	Presión al nivel del mar. +700	Temperatura. Ambiente.	Máxima de ayer.	Mínima en 24 h.	Lluvia en 24 h. mm.	Altura del barómetro sobre el nivel del mar.
1	Guaymas	56.6	23	31	22		3
	Hermosillo		23	33	22		218
	La Paz	58.2	18	32	17		10
2	Culiacán	57.6	21	36	21		53
	Islas Marías	58.0	21	32	19		4
	Mazatlán	57.4	24	28	22		78
	Tepic		12	31	12		918
	Acapulco	57.4	25	32	24		3
3	C. Bravos						1351
	Colima	56.4	20	36	19		502
	Manzanillo	57.6	24		22		5
	Oaxaca		15	30	14		1563
4	Ciudad Juárez						1137
	Ciudad Lerdo	55.8	17	27	15	Inap	1140
	Chihuahua	56.8	18	29	12	9	1424
	Durango	57.8	16	29	14	14	1892
	Aguascalientes		15	28	13		1879
	Guadalajara		12	31	11		1556
5	Guanajuato	57.4	16	25	14	1	2037
	León		17	29	15		1809
	Querétaro		14	28	11		1842
	San Luis Potosí		15	28	13		1877
	Zacatecas		14	19	13	Inap	2612
	Cuernavaca		22	27	18		1539
	Morelia		13	23	13	1	1932
6	Pachuca		12	22	9	Inap	2466
	Puebla		11	23	10		2150
	Tacubaya	57.0	11	23	10	1	2309
	Tlaxcala		11	22	10	Inap	2246
	Toluca		10	18	10	Inap	2675
	Ciudad Victoria						317
	Lampazos						317
7	Matamoros	55.6	21	32	21	Inap	13
	Monterrey	57.8	20	29	20		539
	Saltillo		14	23	12	5	1600
	Tampico	56.5	24	29	24		8
	Córdoba		18	30	13	3	871
	Frontera	59.4	24	17	22		3
	Jalapa		18	27	15	5	1399
	Orizaba		16	25	16	1	1244
8	Puerto México	56.8	22	32	21		14
	Río Verde		21	31	20		987
	Tulancingo		13	24	10	8	2157
	Veracruz	56.8	27	32	25		
	Villahermosa						16
	Comitán		14	26	11		1635
	Salina Cruz		9	31	8		56
9	San Cristóbal		10	23	8	4	2115
	Tapachula	56.8	25	34	19	Inap	163
	Tuxtla Gutiérrez		24	34	21		536
	Campeche	57.0	23	29	22	14	25
	Cozumel	56.2	23	30	23	17	5
	Maxcanú						
10	Mérida	57.8	22	32	19	31	22
	Payo Obispo	56.5	24	30	20	29	4
	Progreso	57.8	22	31	21	19	14
	Valladolid	56.8	21	29	20	45	22

Lluvia en Estaciones Termopluviométricas.

Regiones	Estaciones	mm.	Regiones	Estaciones	mm
1	Altar	0	4	Nazas	0
	Ensenada	0		Stgo. Papasquiaro	4
	Nacozari			Sombrerete	2
	Navojoa			Tepehuanes	0
	Ures			Villa González	
	Acaponeta		5	S. José Iturbide	Inap
	Badiraguato	0		Jonacatepec	
	Choix	0	6	Tehuacán	Inap
	Mascota	0		Zamora	0
	San Ignacio	0		Zitácuaro	0
	Tepolobampo		7	Linares	0
	Tuxpan, Nay.			Monclova	0
	Huajuapan	6		Huauchinango	1
3	Huetamo	0	8	Teapa	0
	Iguala	0		Tenosique	0
	Tamazula			Tuxpan	
	Unión	0	9	Cintalapa	0
4	Camargo, Chih.			Matías Romero	
	Charcas	0		Tonalá	Inap
	La Flor		10	Champotón	0

Situación General:

Las presiones han comenzado a aumentar nuevamente en la región Central de los EE. UU. lo que activará el flujo de los vientos Orientales sobre el país produciendo, aumento de nublados y de lluvias sobre la región sur.

Pronóstico del tiempo para mañana

REGION 1 — No habrá cambio de temperatura. Cielo despejado. No habrá lluvias. Vientos moderados del Suroeste.

REGION 2 — No habrá cambio de temperatura. Cielo despejado. No habrá lluvias. Vientos moderados del Suroeste.

REGION 3 — No habrá cambio de temperatura. Cielo medio nublado. Lluvias aisladas. Vientos moderados del Oeste.

REGION 4 — No habrá cambio de temperatura. Cielo medio nublado. Lluvias aisladas.

REGION 5 — No habrá cambio de temperatura. Cielo medio nublado. Lluvias aisladas.

REGION 6 — No habrá cambio de temperatura. Cielo medio nublado. Lluvias generales.

REGION 7 — No habrá cambio de temperatura. Cielo medio nublado. Lluvias aisladas. Vientos moderados del Noreste.

REGION 8 — No habrá cambio de temperatura. Cielo nublado. Lluvias aisladas. Vientos moderados del Noreste.

REGION 9 — No habrá cambio de temperatura. Cielo nublado. Lluvias generales. Vientos moderados del Norte.

REGION 10 — No habrá cambio de temperatura. Cielo medio nublado. Lluvias aisladas. Vientos moderados del Noreste.

ZINCOGRAFIA DE LA DIRECCION DE GEOGRAFIA METEOROLOGIA E HIDROLOGIA

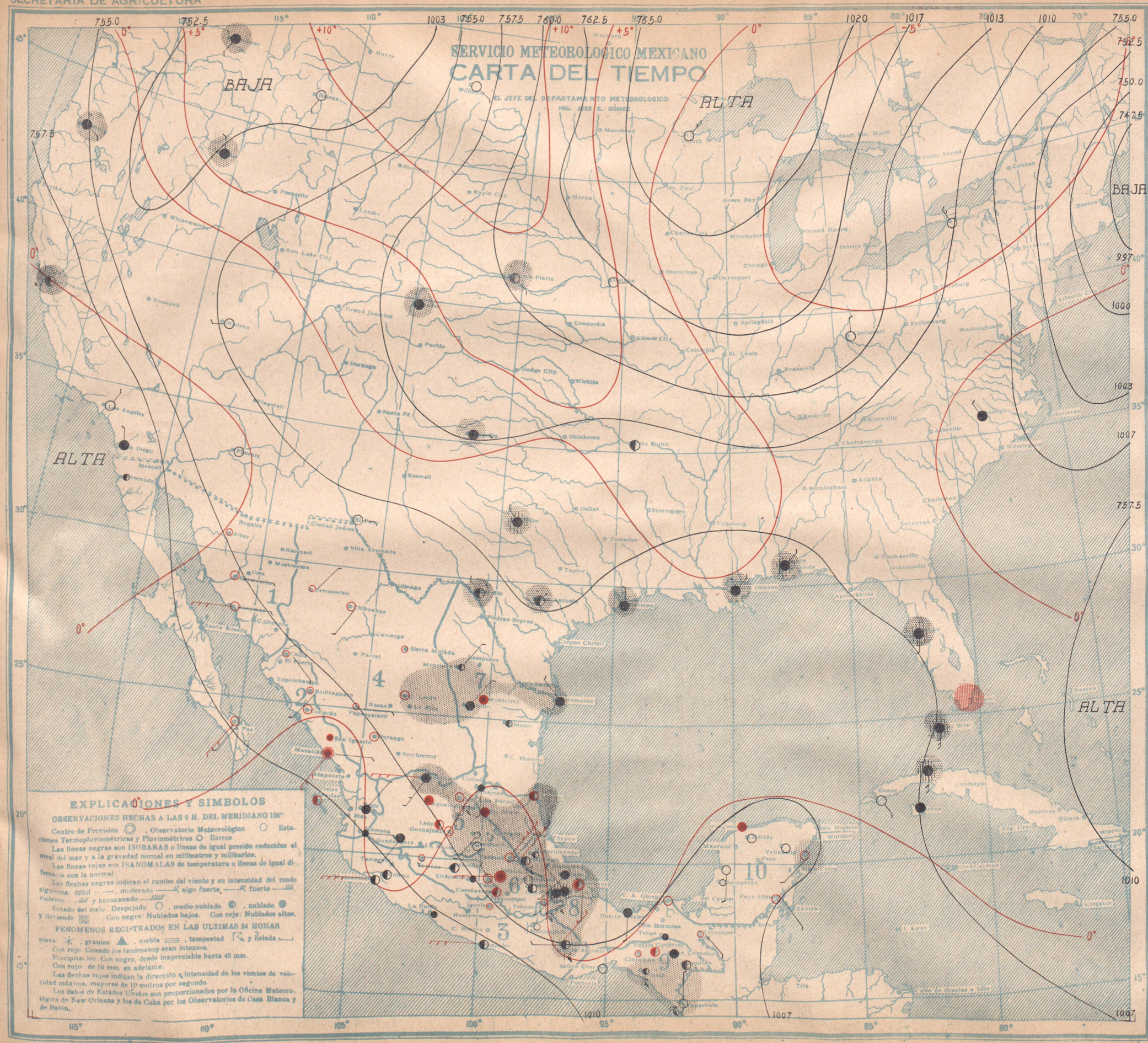

JUEVES 28 DE MAYO DE 1936

Regiones	Estaciones	Presión al nivel del mar.	Temperatura. Ambiente	Máxima de ayer.	Mínima en 24 hs.	Lluvia en 24 h.	Altura del barómetro sobre el nivel del mar.
		+700	°	°	°	mm.	
1	Guaymas	56.0	21	32	21		3
	Hermosillo		21	33	21		218
	La Paz	56.4	19	30	18		10
	Culiacán	55.6	20	35	20		58
2	Islas Marías	57.8	25	34	21		4
	Mazatlán	55.8	24	28	23		78
	Tepic		16	32	15		918
	Acapulco	57.8	25	31	24		3
3	C. Bravos						1381
	Colima	57.8	20	38	19		502
	Manzanillo	57.8	24	30	22		8
	Oaxaca		17	32	15		1563
	Ciudad Juárez						1137
4	Ciudad Lerdo	54.0	15	31	15	Inap	1140
	Chihuahua	55.2	18	31	16		1424
	Durango		16	30	15		1892
	Aguascalientes		15	32	14		1879
	Guadalajara		14		13		1556
5	Guanajuato	55.2	15	29	14	Inap	2037
	León		16	32	14		1809
	Querétaro		16	31	11	1	1843
	San Luis Potosí		18	32	15	1	1877
	Zacatecas		14	22	14		2612
	Cuernavaca		19	28	18		1538
	Morelia		17	27	16		1931
6	Pachuca		12	23	10	3	2495
	Puebla		16	27	15		2150
	Tacubaya	54.7	13	28	12		2309
	Tlaxcala		14	26	12	2	2240
	Toluca		11	22	9	1	2675
7	Ciudad Victoria						317
	Lampazos						317
	Matamoros	53.8	24	34	24	Inap	12
	Monterrey	53.8	22	30	22		528
	Saltillo		14	25	14	5	1609
	Tampico	53.6	23		22	Inap	x
8	Córdoba		19	28	14	7	871
	Frontera	55.4	25	36	24		1
	Jalapa		18	26	18	1	1399
	Orizaba		19	24	17	3	1244
	Puerto México	54.6	23	33	23		14
	Rio Verde		20	38	19	3	987
	Tulancingo		13	27	11	2	2157
	Veracruz	53.8	25	31	24	Inap	
	Villahermosa						16
9	Comitán		16	25	14	6	1625
	Salina Cruz	55.4	28	31	27		56
	San Cristóbal		14	24	9		2118
	Tapachula	56.4	24	35	18	1	168
	Tuxtla Gutiérrez		25	36	23		536
10	Campeche	55.0	25	29	25		25
	Cozumel	55.2	26	29	21	1	3
	Maxcanú						
	Mérida	55.2	25	32	23		22
	Payo Obispo	54.8	26	30	26		4
	Progreso	55.2	25	29	24		14
	Valladolid	56.6	22	31	21		22

Lluvia en Estaciones Termopluviométricas.

Regiones	Estaciones	mm.	Regiones	Estaciones	mm
1	Altar		4	Nazas	0
	Ensenada			Stgo. Papasquiaro	0
	Nacozari			Sombrerete	
	Navojoa			Tepehuanes	0
	Ures			Villa González	
	Acaponeta	0	6	S. José Iturbide	Inap
2	Badiraguato			Jonacatepec	
	Choix	0	6	Tehuacán	4
	Mascota	0		Zamora	0
	San Ignacio	0		Zitácuaro	0
	Topolobampo		7	Linares	Inap
	Tuxpan, Nay.			Monclova	2
3	Huajuapan	0		Huauchinango	2
	Huetamo		8	Teapa	0
	Iguala	0		Tenosique	0
	Tamazula			Tuxpan	
	Unión	0	9	Cintalapa	0
4	Camargo, Chih.			Matías Romero	
	Charcas	0		Tonalá	1
	La Flor		10	Champotón	0

Situación General:

El núcleo de aire polar que desde ayer comenzó a invadir la región Central de EE. UU., determino la formación de una depresión débil de carácter tropical cerca de la Península de Yucatán, la que está situada al oeste y serca de la Florida.

Pronóstico del tiempo para mañana.

REGION 1 — No habrá cambio de temperatura. Cielo despejado. No habrá lluvias. Vientos moderados del Suroeste.

REGION 2 — No habrá cambio de temperatura. Cielo despejado. No habrá lluvias. Vientos moderados del Oeste.

REGION 3 — No habrá cambio de temperatura. Cielo medio nublado. Lluvias aisladas. Vientos moderados del Norte.

REGION 4 — No habrá cambio de temperatura. Cielo medio nublado. Lluvias aisladas.

REGION 5 — No habrá cambio de temperatura. Cielo medio nublado. Lluvias aisladas.

REGION 6 — No habrá cambio de temperatura. Cielo medio nublado. Lluvias generales.

REGION 7 — Descenso de temperatura. Cielo medio nublado. Lluvias aisladas. Vientos moderados del Norte.

REGION 8 — No habrá cambio de temperatura. Cielo nublado. Lluvias aisladas. Vientos moderados del Norte.

REGION 9 — No habrá cambio de temperatura. Cielo nublado. Lluvias generales. Vientos moderados del Norte.

REGION 10 — No habrá cambio de temperatura. Cielo medio nublado. No habrá lluvias. Vientos moderados del Noroeste.

ZINCOGRAFIA DE LA DIRECCION DE GEOGRAFIA METEOROLOGIA E HIDROLOGIA

DIRECCION DE GEOGRAFIA METEOROLOGIA E HIDROLOGIA

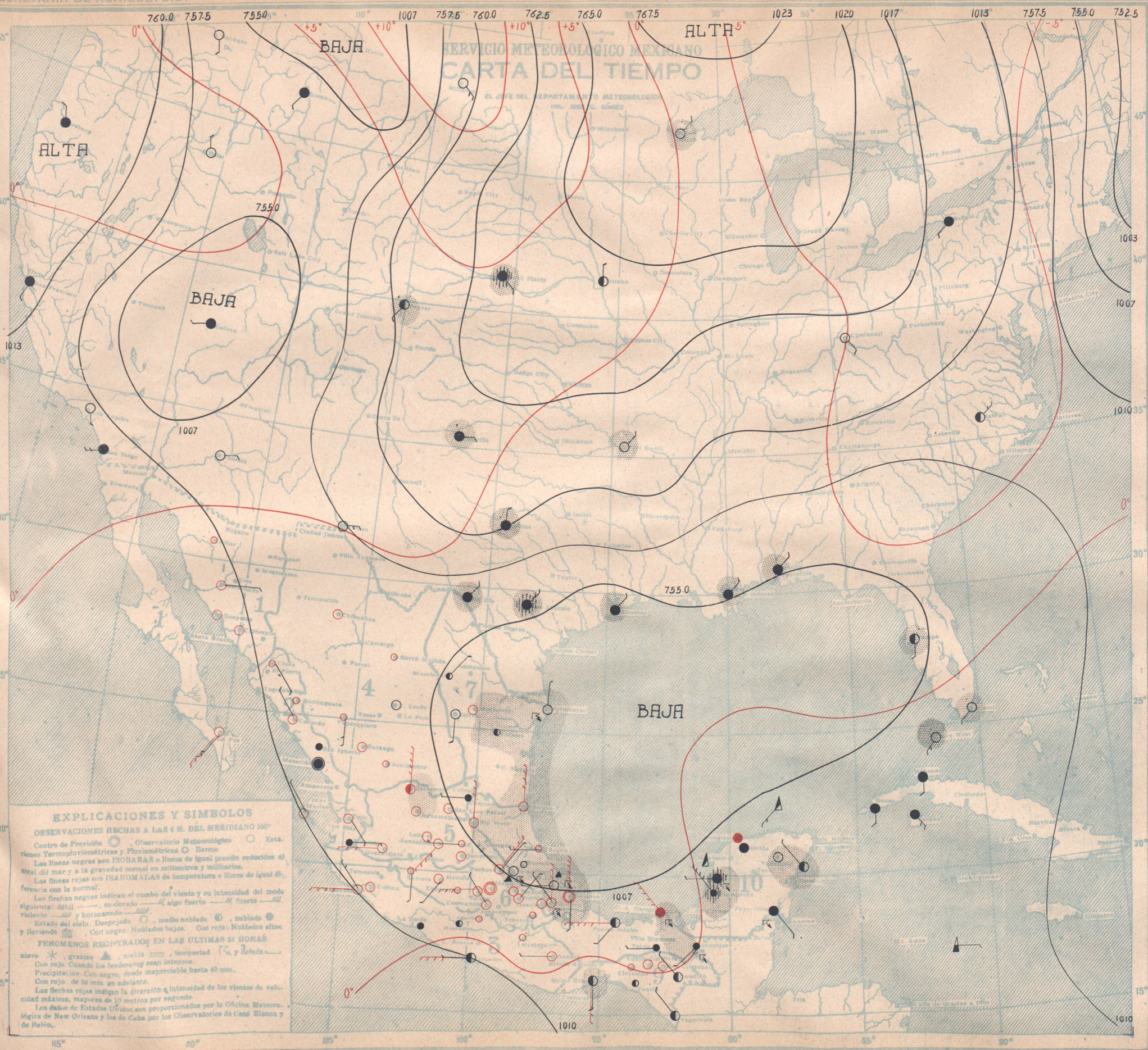

VIERNES 29 DE MAYO DE 1936

Regiones	ESTACIONES	Presión al nivel del mar	Temperaturas: Ambiente	Temperaturas: Máxima de ayer	Temperaturas: Mínima en últimas 24 h.	Lluvia en 24 h.	Altura del barómetro sobre el nivel del mar
		+700	°		°	mm.	
1	Guaymas	57.6	20	32	20		3
	Hermosillo		22	32	21		210
	La Paz	58.2	18	29	17		10
	Culiacán	57.2	20	34	20		53
2	Islas Marías	56.4	21	31	19		5
	Mazatlán	56.4	25	28	23		78
	Tepic		12	29	12		918
	Acapulco	57.4	28	31	27		5
3	C. Bravos						1351
	Colima	56.6	19	36	18		502
	Manzanillo	57.2	23	32	21		5
	Oaxaca		15	31	14		1523
	Ciudad Juárez						1137
4	Ciudad Lerdo	55.8	16	32	15		1140
	Chihuahua	57.0	17	32	15		1424
	Durango		16	30	13		1895
	Aguascalientes		12	31	11	Inap	1879
	Guadalajara		12	30	11		1556
	Guanajuato	56.2	15	29	14		2037
5	León		16	32	14		1800
	Querétaro		15	30	11		1848
	San Luis Potosí		15	32	12		1877
	Zacatecas		13	19	13	Inap	2412
	Cuernavaca		20	29	18		1538
	Morelia		13	25	13		1932
6	Puebla		12	24	10	2	2405
	Puebla		12	24	12		2150
	Tacubaya	56.6	11	27	10		2300
	Tlaxcala		12	23	11		2320
	Toluca		12	21	11		2675
	Ciudad Victoria						317
	Lampazos						317
7	Matamoros	54.4	21	33	21	12	12
	Monterrey	54.4	22	31	22	Inap	538
	Saltillo		15	26	10		1600
	Tampico	54.8	22	32	21	5	8
	Córdoba		20	31	14	9	871
	Frontera	56.0	23	38	20	20	1
	Jalapa		19	29	15	46	1390
	Orizaba		20	29	17	1	1244
8	Puerto México	55.0	24	39	24		14
	Río Verde		16	29	15	Inap	967
	Tulancingo		11	28	10		2157
	Veracruz	55.2	24	31	21	2	
	Villahermosa						16
	Comitán		16	25	13		1634
9	Santa Cruz	55.8	28	31	27	1	86
	San Cristóbal			23			2115
	Tapachula	56.6	24	34	20	Inap	166
	Tuxtla Gutiérrez		25	36	23		530
	Campeche	57.4	23	29	22	39	95
	Cozumel	55.8	27	32	21	3	3
	Maxcanú						
10	Mérida	56.2	25	34	23		22
	Payo Obispo	54.4	28	32	27		4
	Progreso	56.4	25	30	24		14
	Valladolid	55.2	22	30	21	3	32

Lluvia en Estaciones Termopluviométricas.

Regiones		mm.	Regiones		mm
1	Altar	0	4	Nazas	
	Ensenada			Sigo. Papasquiaro	0
	Nacozari			Sombrerete	0
	Navojoa			Tepehuanes	
	Ures			Villa González	
	Acaponeta		6	S. José Iturbide	0
	Badiraguato	0	8	Jonacatepec	
	Choix	0		Tehuacán	0
	Marcona	0		Zamora	0
	San Ignacio	0		Zitácuaro	0
	Topolobampo		7	Linares	2
	Tuxpan, Nay.			Monclova	0
	Huajuapan	0		Huauchinango	0
	Huetamo		8	Teapa	0
3	Iguala			Temoaique	9
	Tamazula			Tuxpan	0
	Unión	0	9	Cintalapa	0
	Camargo, Chih.			Matías Romero	
4	Charcas	0		Tonalá	0
	La Flor		10	Champotón	

Situación General:

El Centro anticiclónico que ha estado situado al norte de Estados Unidos, continúa extendiendose lentamente hacia el sur, siendo probable que invada el Golfo de México produciendo "NORTE" moderado acompañado de nublados y lluvias que se extenderán hasta la Altiplanicie.

Pronóstico del tiempo para mañana.

REGION 1 — No habrá cambio de temperatura. Cielo despejado. No habrá lluvias. Vientos moderados del Suroeste.

REGION 2 — No habrá cambio de temperatura. Cielo despejado. No habrá lluvias. Vientos moderados del Suroeste.

REGION 3 — No habrá cambio de temperatura. Cielo medio nublado. Lluvias aisladas. Vientos moderados del Oeste.

REGION 4 — Descenso de temperatura. Cielo nublado. Lluvias aisladas.

REGION 5 — Descenso de temperatura. Cielo nublado. Lluvias generales.

REGION 6 — Descenso de temperatura. Cielo nublado. Lluvias generales.

REGION 7 — Descenso de temperatura. Cielo nublado. Lluvias generales. Vientos moderados del Norte.

REGION 8 — Descenso de temperatura. Cielo nublado. Lluvias generales. Vientos moderados o algo fuertes del Norte.

REGION 9 — No habrá cambio de temperatura. Cielo medio nublado. Lluvias aisladas. Vientos moderados o algo fuertes del Norte.

REGION 10 — No habrá cambio de temperatura. Cielo nublado. Lluvias aisladas. Vientos moderados del Noroeste.

FOTOGRAFIA DE LA DIRECCION DE GEOGRAFIA METEOROLOGIA E HIDROLOGIA

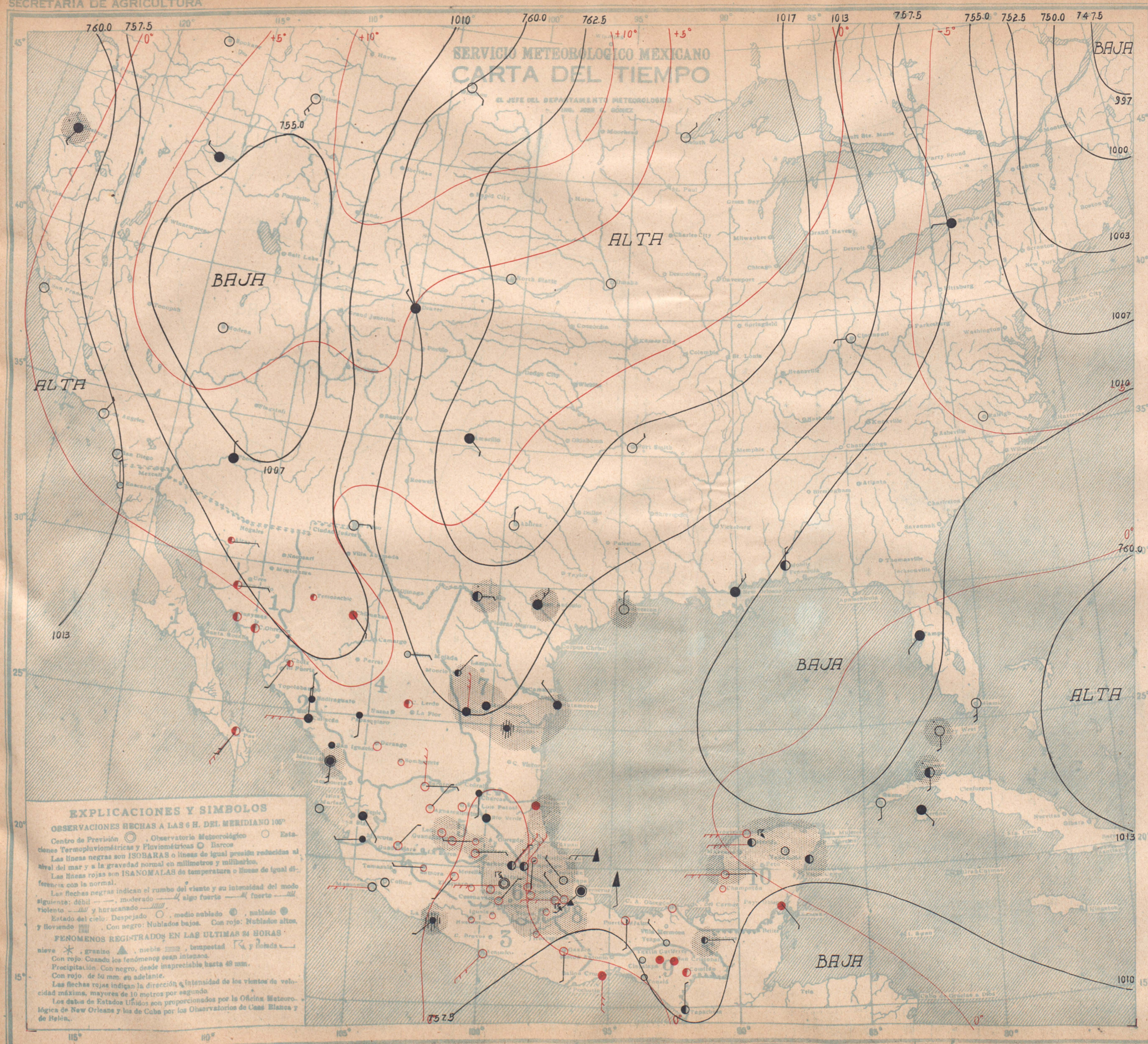

EXPLICACIONES Y SIMBOLOS

OBSERVACIONES HECHAS A LAS 6 H. DEL MERIDIANO 105°

Centro de Previsión ◎, Observatorio Meteorológico ○ Estaciones Termopluviométricas y Pluviométricas ○ Barcos

Las líneas negras son ISOBARAS o líneas de igual presión reducidas al nivel del mar y a la gravedad normal en milímetros y milibares.

Las líneas rojas son ISANOMALAS de temperatura o líneas de igual diferencia con la normal.

Las flechas negras indican el rumbo del viento y su intensidad del modo siguiente: débil, moderado, algo fuerte, fuerte, violento y huracanado.

Estado del cielo: Despejado ○, medio nublado ◐, nublado ●, y lloviendo. Con negro: Nublados altos. Con rojo: Nublados bajos.

FENOMENOS REGISTRADOS EN LAS ULTIMAS 24 HORAS

nieve ✳, granizo ▲, niebla, tempestad y helada.

Con rojo: Cuando los fenómenos sean intensos.

Precipitación. Con negro, desde inapreciable hasta 49 mm.

Con rojo, de 50 mm. en adelante.

Las flechas rojas indican la dirección e intensidad de los vientos de velocidad máxima, mayores de 10 metros por segundo.

Los datos de Estados Unidos son proporcionados por la Oficina Meteorológica de New Orleans y los de Cuba por los Observatorios de Casa Blanca y de Belén.

SABADO 30 DE MAYO DE 1936

Regiones	ESTACIONES	Promedio al nivel del mar.	Temperaturas: Ambiente	Máxima de ayer.	Mínima en el lunes 1 h.	Lluvia en 24	Altura del barómetro sobre el nivel del mar.
		+700	°		°	mm.	
1	Guaymas	57.6	21	31	21		3
	Hermosillo		23	31	23		216
	La Paz	58.2	18	31	17		10
	Culiacán	58.6	23	35	22		53
2	Islas Marías	59.6	19	31	18		7
	Mazatlán	58.6	26	28	24	Inap	75
	Tepic		16	30	15		918
	Acapulco	59.4	25	32	25		
3	C. Bravos						1381
	Colima	58.6	22	32	20		502
	Manzanillo	59.4	23	30	22		3
	Guanaxa		16		16		1825
	Ciudad Juárez						1137
4	Ciudad Lerdo	58.0	17	32	16		1140
	Chihuahua	57.0	20	32	16		1424
	Durango		17	32	15		1895
	Aguascalientes		15	31	14		1879
	Guadalajara		11	27	11		1556
	Guanajuato	58.8	16	29	14		2037
5	León		17	32	16	Inap	1809
	Querétaro		16	32	12	1	1848
	San Luis Potosí		16	30	13		1877
	Zacatecas		14	22	13		2612
	Cuernavaca		20	30	18	Inap	1555
	Morelia		16	27	15		1923
	Pachuca		11	22	9		2456
6	Puebla		19	25	13	Inap	2150
	Tacubaya	55.6	12			14	2309
	Tlaxcala		12	23	12	5	2240
	Toluca		12	22	10	Inap	2675
	Ciudad Victoria						317
	Lampasos						317
7	Matamoros	57.8	22	31	22	3	12
	Monterrey	61.0	21	27	21	3	539
	Saltillo		16	35	13	9	1606
	Tampico	58.2	24	32	23	Inap	8
	Córdoba		18	29	12	49	871
	Frontera	58.4	24	35	22		2
	Jalapa		17	25	16	2	1390
	Orizaba		16	26	16	4	1244
8	Puerto México	57.2	26	30	25		14
	Río Verde		20	30	19		957
	Tuxtepec		11	25	10	6	2157
	Veracruz	58.0	25	31	24		
	Villahermosa						16
	Comitán		14	25	11		1638
9	Santa Cruz	56.8	29	31	28		56
	San Cristóbal		11	23	8		2115
	Tapachula	58.4	24	34	19		185
	Tuxtla Gutiérrez		23	36	21		536
	Campeche	58.0	24	29	23	5	25
	Cozumel	57.2	26	31	21	Inap	2
	Maxcanú						
10	Mérida	58.6	25	31	23	14	22
	Payo Obispo	57.2	24	32	23		4
	Progreso	58.4	25	29	23	7	14
	Valladolid	58.2	21	34	20	19	22

Lluvia en Estaciones Termopluviométricas.

Región	Estación	mm.	Región	Estación	mm
1	Altar	0	4	Nazas	0
	Ensenada	0		Stgo. Papasquiaro	0
	Nacozari			Sombrerete	0
	Navojoa			Tepehuanes	0
	Ures			Villa González	
2	Acaponeta		6	S. José Iturbide	0
	Badiraguato	0		Jonacatepec	
	Cheix	0	8	Tehuacán	0
	Mascota	0		Zamora	0
	San Ignacio	0		Zitácuaro	0
	Tepelohuanipo		7	Linares	6
	Tuxpan, Nay.			Monclova	8
	Huajuapan	0		Huauchinango	0
	Huetamo	0	8	Teapa	0
	Iguala	0		Tenosique	23
	Tamasula			Tuxpan	
4	Unión	2		Cintalapa	0
	Camargo, Chih.		9	Matías Romero	
	Charcas	0		Tonalá	0
	La Flor		10	Champotón	9

Situación General:

El centro de altas presiones que se extendió ayer hasta la región Central de los EE. UU. se hapropagado hasta la región norte de la Vertiente del Golfo de México, siendo probable que produzca nublados y lluvias generales en dicha Vertiente acompañadas de vientos moderados del norte, las que se extenderán a la Mesa Central.

Pronóstico del tiempo para mañana

REGION 1 — No habrá cambio de temperatura. Cielo despejado. No habrá lluvias. Vientos moderados del Suroeste.

REGION 2 — No habrá cambio de temperatura. Cielo medio nublado. No habrá lluvias. Vientos moderados del Suroeste.

REGION 3 — No habrá cambio de temperatura. Cielo medio nublado. Lluvias aisladas. Vientos débiles del Oeste.

REGION 4 — No habrá cambio de temperatura. Cielo medio nublado. No habrá lluvias.

REGION 5 — No habrá cambio de temperatura. Cielo medio nublado. Lluvias aisladas.

REGION 6 — No habrá cambio de temperatura. Cielo medio nublado. Lluvias aisladas.

REGION 7 — No habrá cambio de temperatura. Cielo nublado. Lluvias aisladas. Vientos moderados del Noreste.

REGION 8 — No habrá cambio de temperatura. Cielo nublado. Lluvias generales. Vientos moderados del Noreste.

REGION 9 — No habrá cambio de temperatura. Cielo medio nublado. Lluvias aisladas. Vientos moderados del Norte.

REGION 10 — No habrá cambio de temperatura. Cielo nublado. Lluvias aisladas. Vientos moderados del Noreste.

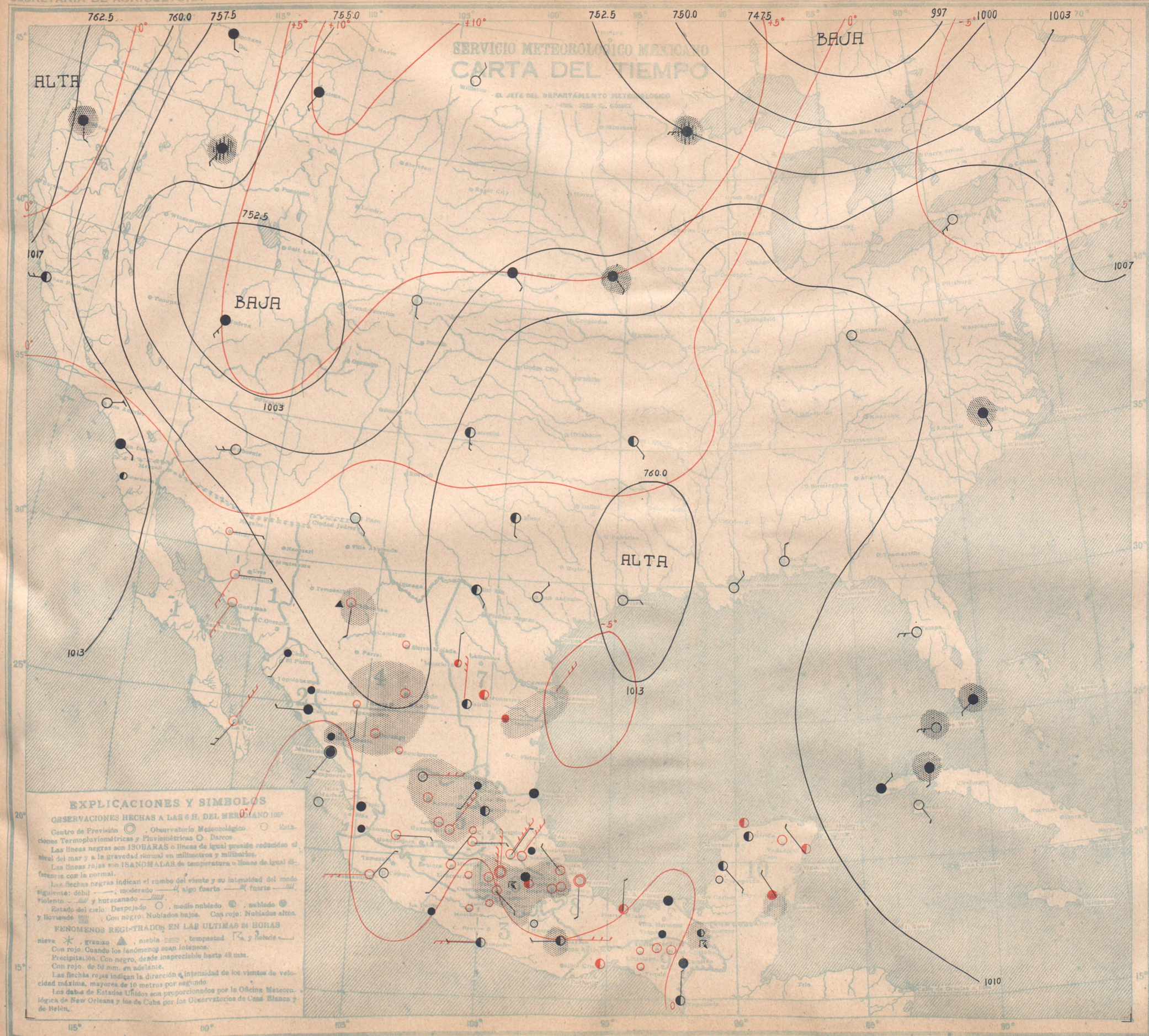

DOMINGO 31 DE MAYO DE 1936

Regiones	ESTACIONES	Presión al nivel del mar.	Temperaturas: Ambiente.	Temperaturas: Máxima de ayer.	Temperaturas: Mínima en últimas 24 h.	Lluvia en 24 h.	Altura del barómetro, sobre el nivel del mar.
		+700	°	°	°	mm.	
1	Guaymas	59.0	21	31	20		3
	Hermosillo			33			210
	La Paz	58.4	18	33	16		10
2	Culiacán	58.4	25	33	24		53
	Islas Marías	59.6	23	31	19		7
	Mazatlán	58.6	24	27	22		7
	Tepic		17	29	17		918
	Acapulco	59.0	26	32	25		5
3	C. Bravo						1324
	Colima	59.0	20	33	19		562
	Manzanillo	59.8	21	28	20		3
	Oaxaca		17	33	16	Inap	1523
4	Ciudad Juárez						1137
	Ciudad Lerdo		18	31	17		1140
	Chihuahua	57.0	17	29	14	Inap	1424
	Durango		16	30	13	3	1892
	Aguascalientes		16	32	14		1879
5	Guadalajara		13	27	12		1566
	Guanajuato	58.0	16	29	14		2037
	León		17	32	14		1900
	Querétaro		17	31	12		1848
	San Luis Potosí			31			1877
	Zacatecas		15	22	14	Inap	2612
6	Cuernavaca		22	29	19	Inap	1538
	Morelia		16	29	16		1920
	Pátzcuaro		12	22	10		2406
	Puebla		16	25	15		2160
	Tacubaya			27			2300
	Tlaxcala		14	24	13	6	2240
	Toluca		11	21		Inap	2675
7	Ciudad Victoria						317
	Lampazos						317
	Matamoros	58.8	20	28	20	6	13
	Monterrey	59.6	31	22	31		538
	Saltillo		15	22	13		1600
	Tampico			31			3
8	Córdoba		19	28	14		871
	Fronteras	58.0	25	30	24		3
	Jalapa		16	24	16	Inap	1399
	Orizaba		17	24	15	Inap	1344
	Puerto México	58.0	26	32	24		14
	Río Verde		21	30	20	Inap	967
	Tulancingo		11	25	10		2157
	Veracruz	58.4	26	30	24		
	Villahermosa						10
9	Comitán		14	26	12		1638
	Santa Cruz	57.8	28	31	27		56
	San Cristóbal		13	26	12	Inap	2113
	Tapachula	58.6	23	34	18		166
	Tuxtla Gutiérrez		25	36	23		536
	Campeche	58.4	24	31	24		25
	Cozumel	57.4	29	32	22		3
10	Maxcanú						
	Mérida	58.2	24	33	23		22
	Payo Obispo	57.6	24	32	23	Inap	4
	Progreso	58.8	25	30	23		14
	Valladolid	57.0	22	33	20		22

Lluvia en Estaciones Termopluviométricas.

Regiones	Estaciones	mm.	Regiones	Estaciones	mm.
1	Altar	0	4	Nazas	4
	Ensenada			Stgo. Papasquiaro	0
	Nacozari			Sombrerete	0
	Navojoa			Tepehuanes	6
	Ures			Villa González	
2	Acaponeta		5	S. José Iturbide	0
	Badiraguato	0	6	Jonacatepec	
	Choix	0		Tehuacán	
	Mazatlán	0		Zamora	
	San Ignacio	Inap		Zitácuaro	0
	Topolobampo		7	Linares	Inap
	Tuxpan, Nay.			Monclova	0
3	Huajuapan	0		Huauchinango	
	Huetamo	0	8	Teapa	0
	Iguala	0		Tenosique	Inap
	Tamazula			Tuxpan	
	Unión	0	9	Cintalapa	0
4	Camargo, Chih.			Matías Romero	
	Charcas	Inap		Tonalá	0
	La Flor		10	Champotón	0

Situación General:

El sistema depresionario de la región oriental del Golfo de México se encuentra al Este de la Florida, siendo probable que aumenten las lluvias en gran parte de la República.

Pronóstico del tiempo para mañana.

REGION 1 — No habrá cambio de temperatura. Cielo despejado. No habrá lluvias. Vientos moderados del Oeste.

REGION 2 — No habrá cambio de temperatura. Cielo medio nublado. Lluvias aisladas. Vientos moderados del Oeste.

REGION 3 — No habrá cambio de temperatura. Cielo medio nublado. Lluvias aisladas. Vientos moderados del Oeste.

REGION 4 — No habrá cambio de temperatura. Cielo medio nublado. Lluvias aisladas.

REGION 5 — No habrá cambio de temperatura. Cielo medio nublado. Lluvias aisladas.

REGION 6 — Descenso de temperatura. Cielo medio nublado. Lluvias generales.

REGION 7 — No habrá cambio de temperatura. Cielo medio nublado. Lluvias aisladas. Vientos moderados del este.

REGION 8 — No habrá cambio de temperatura. Cielo medio nublado. Lluvias aisladas. Vientos moderados del Noreste.

REGION 9 — No habrá cambio de temperatura. Cielo medio nublado. Lluvias aisladas. Vientos moderados del Norte.

REGION 10 — No habrá cambio de temperatura. Cielo medio nublado. Lluvias aisladas. Vientos moderados del Este.