National Oceanic and Atmospheric Administration

ERRATA NOTICE

One or more conditions of the original document may affect the quality of the image, such as:

Discolored pages
Faded or light ink
Binding intrudes into the text

This has been a co-operative project between the NOAA Central Library and the Climate Database Modernization Program, National Climate Data Center (NCDC). To view the original document, please contact the NOAA Central Library in Silver Spring, MD at (301) 713-2607 x124 or Library.Reference@noaa.gov

HOV Services
Imaging Contractor
12200 Kiln Court
Beltsville, MD 20704-1387
July 23, 2010

DIRECCION DE GEOGRAFIA METEOROLOGIA E HIDROLOGIA

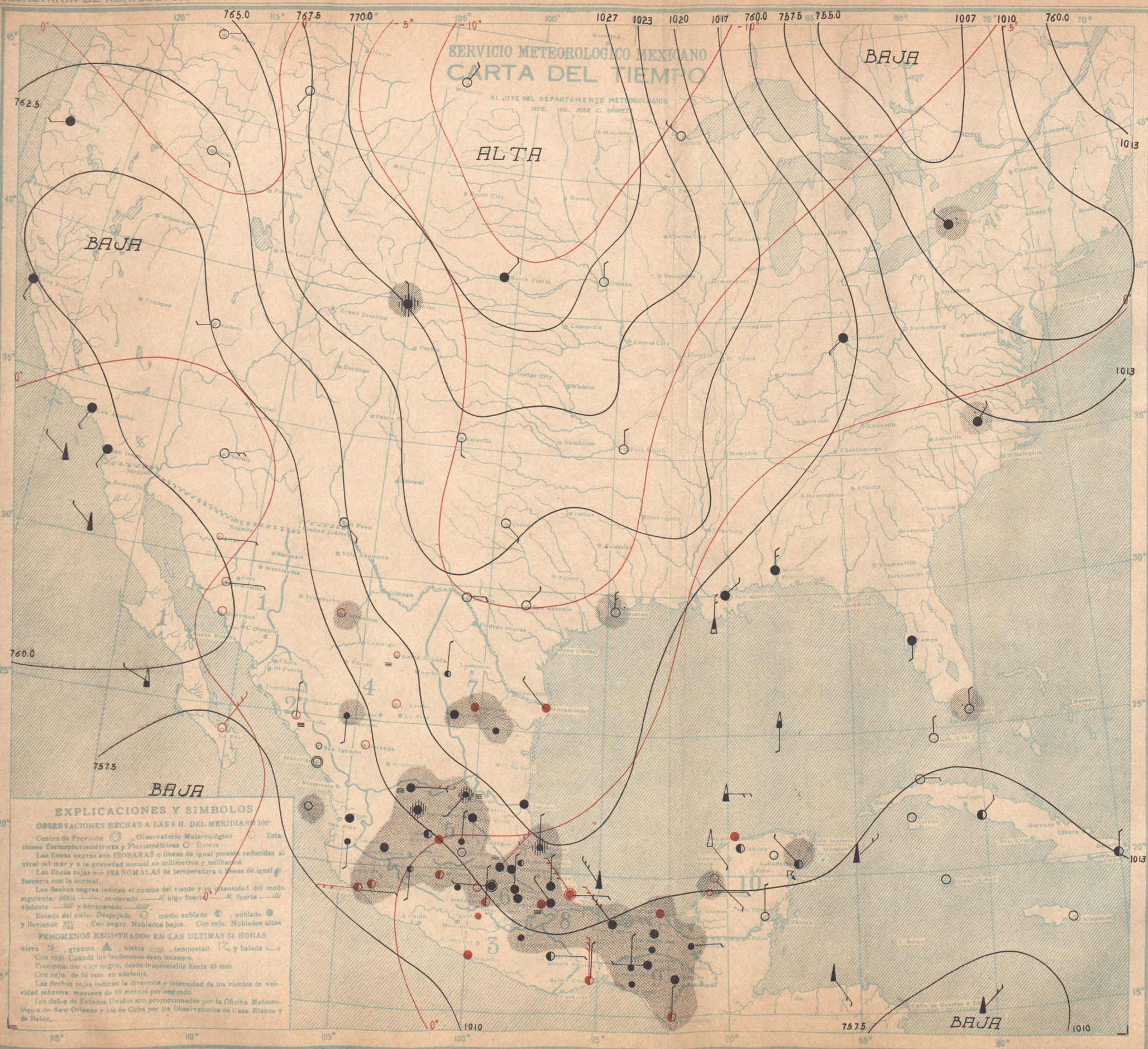

Jueves, 1 de Octubre de 1936.

Regiones.	ESTACIONES	Presión al nivel del mar.	Temperaturas: Ambiente.	Máxima de ayer.	Mínima en últimas 24 h.	Lluvia en 24 h.	Altura del barómetro al nivel del mar.
		+700	°	°	°	mm.	
1	Guaymas	60.4	22	33	22		3
	Hermosillo	59.8	21	31	20		218
	La Paz	57.4	26	32	25		10
	Ojinaga	59.8	22	32	22		52
2	Islas Marías			30			4
	Mazatlán	59.4	25	28	24		78
	Tepic		19	28	18		918
	Acapulco	59.4	26	29	24		3
3	C. Bravo						1281
	Colima	59.4	30	31	18	Inap	504
	Manzanillo	59.4	24	21	22	Inap	8
	Oaxaca	59.8	16	27	15		1568
4	Ciudad Juárez						1137
	Ciudad Lerdo	61.0	13	21	12		1140
	Chihuahua	60.8	14	21	13	Inap	1422
	Durango		12	21	10		1886
	Aguascalientes		16	27	14	40	1879
	Guadalajara	59.6	16	24	15	Inap	1589
5	Guanajuato	59.2	14	20	14	4	2037
	León		15	23	14	5	1809
	Querétaro	16.6	14	25	13	10	1842
	San Luis Potosí						1877
	Zacatecas	59.5	11	15	11	20	2612
	Cuernavaca		18	24	15		1528
	Morelia	59.7	15	29	15	Inap	1953
	Pachuca		12	19	10	Inap	2485
6	Puebla		13	21	13	12	2150
	Tacubaya	60.9	13	22	11	4	2309
	Tlaxcala		13	20	13	1	2340
	Toluca		10	18	9	24	2675
	Ciudad Victoria						317
	Linares						317
7	Matamoros	63.8	18	24	18		12
	Monterrey	63.0	16	17	16	4	528
	Saltillo		11	13	11	3	1609
	Tampico	62.6	22	24	20		8
	Córdoba		18	27	14	32	871
	Frontera	60.4	24	31	22	5	2
	Jalapa	60.2	16	23	15	7	1399
	Orizaba		18	23	16	6	1244
8	Puerto México	57.6	24	28	24	10	14
	Río Verde		11	21	15	Inap	987
	Tulancingo		14	20	12	10	2157
	Veracruz	61.2	25	25	22		16
	Villahermosa		24	34	23		
	Coatzacoalcos		15	22	13	14	1635
9	Santa Cruz	59.0	24	30	24		56
	San Cristóbal						2118
	Tapachula	59.0	24	33	19	Inap	168
	Tuxtla Gutiérrez		22	29	21	4	536
	Campeche	60.4	24	29	24	10	25
	Cozumel	60.8	26	30	23	10	8
10	Maxcanú						
	Mérida	60.8	25	31	22		22
	Payo Obispo	59.2	24	31	22		4
	Progreso	60.6	25	29	24		14
	Valladolid	59.0	22	30	21		22

Lluvia en Estaciones Termopluviométricas.

Regiones		mm.	Regiones		mm.
1	Altar	0	4	Nazas	
	Hasenado			Stgo. Papasquiaro	Inap
	Nacozari			Sombrerete	
	Navojoa			Tepehuanes	
	Ures			Villa González	
2	Acaponeta		5	S. José Iturbide	5
	Badiraguato			Jonacatepec	
	Choix		6	Tehuacán	
	Mascota	0		Zamora	5
	San Ignacio	0		Zitácuaro	0
	Topolobampo		7	Linares	Inap
	Tuxpan, Nay.			Monclova	0
3	Huajuapan	4	8	Huauchinango	1
	Huetamo			Teapa	32
	Iguala	0		Tenosique	9
	Tamazulá			Tuxpan	1
	Unión		9	Cintalapa	6
4	Camargo, Chih.			Matías Romero	
	Charcas	2		Tonalá	2
	La Flor		10	Champotón	11

Comentario General:

Una nueva aportación de aire polar está invadiendo la región central de EE. UU. por lo que se intensificará el "norte" en el Golfo de México en donde aumentarán las lluvias, observándose disminución de ellas en el interior de la República.

Pronóstico del tiempo para mañana.

REGION 1 — No habrá cambio de temperatura. Cielo despejado. No habrá lluvias. Vientos moderados del Noroeste.

REGION 2 — No habrá cambio de temperatura. Cielo medio nublado. Lluvias aisladas. Vientos moderados del Noroeste.

REGION 3 — No habrá cambio de temperatura. Cielo nublado. Lluvias generales. Vientos moderados del Oeste.

REGION 4 — Descenso de temperatura. Cielo nublado. Lluvias aisladas.

REGION 5 — Descenso de temperatura. Cielo medio nublado. Lluvias aisladas.

REGION 6 — Descenso de temperatura. Cielo nublado. Lluvias aisladas.

REGION 7 — Descenso de temperatura. Cielo nublado. Lluvias generales. Vientos moderados del Norte.

REGION 8 — Descenso de temperatura. Cielo nublado. Lluvias generales. Vientos moderados o algo fuertes del Norte.

REGION 9 — No habrá cambio de temperatura. Cielo nublado. Lluvias generales. Vientos moderados del Norte.

REGION 10 — Descenso de temperatura. Cielo nublado. Lluvias generales. Vientos moderados del Norte.

ZINCOGRAFIA DE LA DIRECCION DE GEOGRAFIA METEOROLOGIA E HIDROLOGIA

DIRECCION DE GEOGRAFIA METEOROLOGIA E HIDROLOGIA

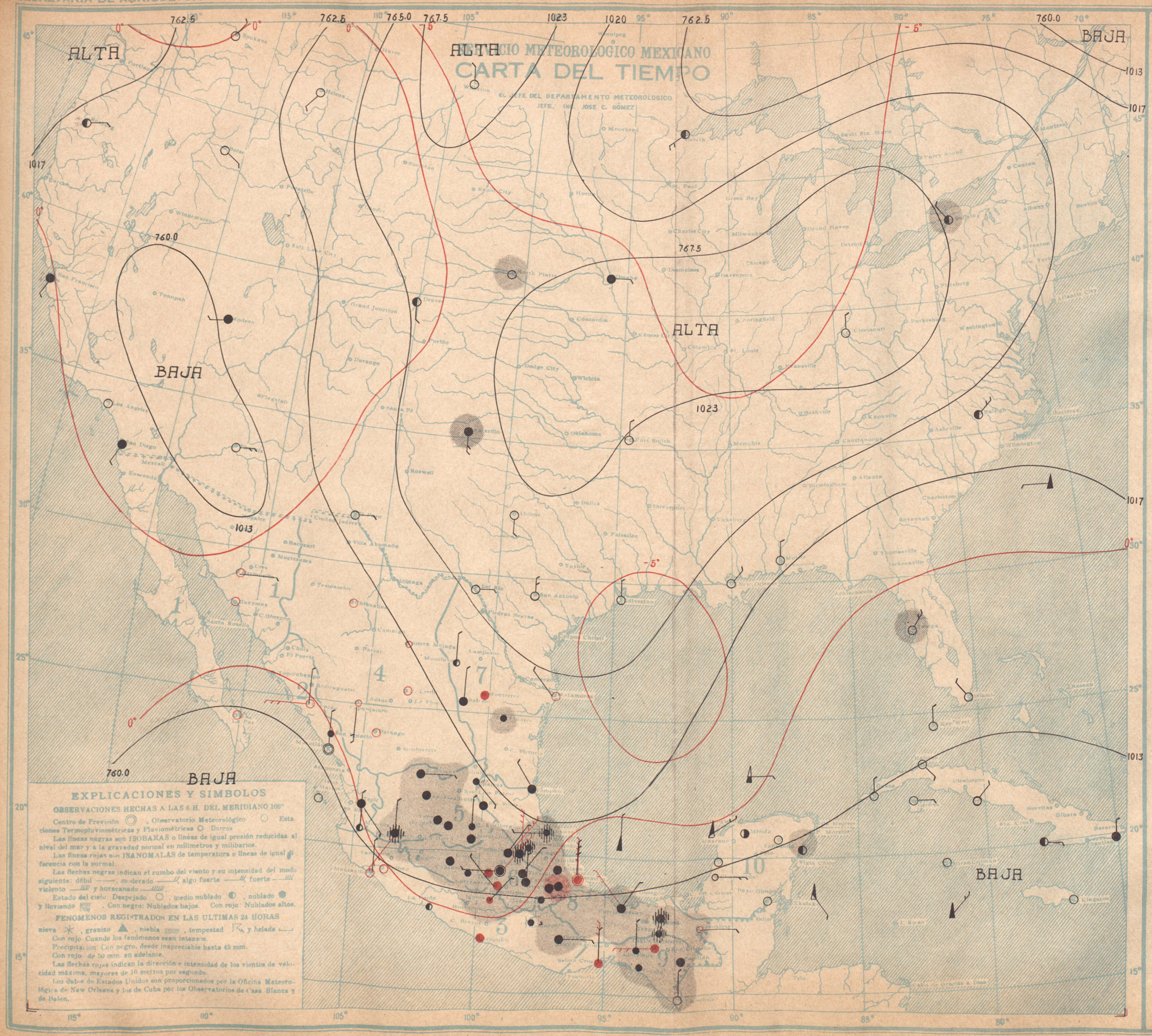

Viernes, 2 de Octubre de 1936.

Regiones.	ESTACIONES	Presión al nivel del mar.	Temperaturas: Ambiente.	Temperaturas: Máxima de ayer.	Temperaturas: Mínima en últimas 24 h.	Lluvia en 24 h.	Altura del barómetro, sobre el nivel del mar.
		+700	°	°	°	mm.	
1	Guaymas	60.6	22	34	22		3
	Hermosillo	60.2	22	32	21		216
	La Paz	58.4	25	31	24		10
	Culiacán	60.0	23	33	23		53
2	Islas Marías	60.2	24	33	23		4
	Mazatlán	59.6	26	29	24		78
	Tepic		19	27	19		918
	Acapulco	59.0	26	31	24		3
	C. Bravos						1281
3	Colima	59.6	21	32	18		504
	Manzanillo	59.6	24	32	23		8
	Oaxaca		16	28	15	4	1564
	Ciudad Juárez						1137
4	Ciudad Lerdo	61.6	15	25	14		1140
	Chihuahua	62.2	13	25	11		1422
	Durango		12	23	11		1886
	Aguascalientes		15	24	14	3	1879
	Guadalajara	60.8	16	27	15	26	1588
	Guanajuato	61.2	14	20	14	3	2037
5	León		16	24	15	3	1809
	Querétaro		15	22	12	18	1842
	San Luis Potosí						1877
	Zacatecas		11	14	11	6	2612
	Cuernavaca		18	23	16	11	1534
	Morelia		16	20	15	3	19.3
	Pachuca		11	18	10	Inap	2485
6	Puebla		13	21	12	1	2150
	Tacubaya	60.7	13	23	12	32	2309
	Tlaxcala		14	21	12	4	2240
	Toluca		12	18	13	15	2675
	Ciudad Victoria						317
	Linares						317
7	Matamoros	64.8	18	26	18		12
	Monterrey	64.6	18	22	18		528
	Saltillo		18	18	18		1609
	Tampico	63.2	23	27	21		8
	Córdoba		19	26	15	54	871
	Frontera			34			3
	Jalapa		17	23	16	4	1399
	Orizaba		18	22	16	14	1244
8	Puerto México	60.0	23	27	23	34	14
	Río Verde		18	23	17		987
	Tulancingo		14	19	12	13	2157
	Veracruz	60.0	26	29	21		16
	Villahermosa		23	36	22	17	
	Carmitán		15	23	12	4	1635
9	Santa Cruz	58.2	26	31	25		56
	San Cristóbal						2118
	Tapachula	58.4	23	33	18	1	168
	Tuxtla Gutiérrez		22	27	21	Inap	536
	Campeche	58.6	26	29	24		25
	Cozumel	60.0	26	31	24	2	2
10	Maxcanú						
	Mérida	61.2	25	32	23		22
	Payo Obispo	59.4	24	31	22		4
	Progreso			29			14
	Valladolid	60.0	23	31	21		22

Lluvia en Estaciones Termopluviométricas.

Regiones	Estaciones	mm.
1	Altar	0
	Lasenada	
	Nacozari	
	Navojoa	
	Ures	
2	Asaponeta	
	Badiraguato	
	Choix	
	Mazcota	0
	San Ignacio	0
	Tepolobampo	
	Tuxpan, Nay.	
3	Huejuapan	0
	Huetamo	
	Iguala	43
	Tamazulá	
	Unión	0
4	Camargo, Chih.	
	Charcas	1
	La Flor	

Regiones	Estaciones	mm.
4	Nazas	
	Sigo. Papasquiaro	0
	Sombrerete	
	Tepehuanes	
	Villa González	
6	S. José Iturbide	0
	Jonacatepec	
6	Tehuacán	2
	Zamora	5
7	Zitácuaro	24
	Linares	Inap
	Monclova	0
	Huauchinango	40
8	Teapa	14
	Tenosique	6
	Tuxpan	
9	Cintalapa	3
	Matías Romero	
	Tonalá	1
10	Champotón	7

Comentario General:

La concentración de aire polar que se encontraba ayer en la región central de los EE. UU., está decreciendo de intensidad, por lo que es probable que los nublados y las lluvias disminuirán ligeramente en la mayor parte del país.

Pronóstico del tiempo para mañana.

REGION 1 — No habrá cambio de temperatura. Cielo despejado. No habrá lluvias. Vientos moderados del Noroeste.

REGION 2 — No habrá cambio de temperatura. Cielo medio nublado. Lluvias aisladas. Vientos moderados del Oeste.

REGION 3 — No habrá cambio de temperatura. Cielo medio nublado. Lluvias aisladas. Vientos moderados del Oeste.

REGION 4 — Ascenso de temperatura. Cielo medio nublado. Lluvias aisladas.

REGION 5 — No habrá cambio de temperatura. Cielo medio nublado. Lluvias aisladas.

REGION 6 — No habrá cambio de temperatura. Cielo nublado. Lluvias aisladas.

REGION 7 — Ascenso de temperatura. Cielo medio nublado. Lluvias aisladas. Vientos moderados del Noroeste.

REGION 8 — No habrá cambio de temperatura. Cielo nublado. Lluvias generales. Vientos moderados del Norte.

REGION 9 — No habrá cambio de temperatura. Cielo medio nublado. Lluvias aisladas. Vientos moderados del Norte.

REGION 10 — No habrá cambio de temperatura. Cielo nublado. Lluvias generales. Vientos moderados del Norte.

ZINCOGRAFIA DE LA DIRECCION DE GEOGRAFIA METEOROLOGIA E HIDROLOGIA

DIRECCION DE GEOGRAFIA METEOROLOGIA E HIDROLOGIA

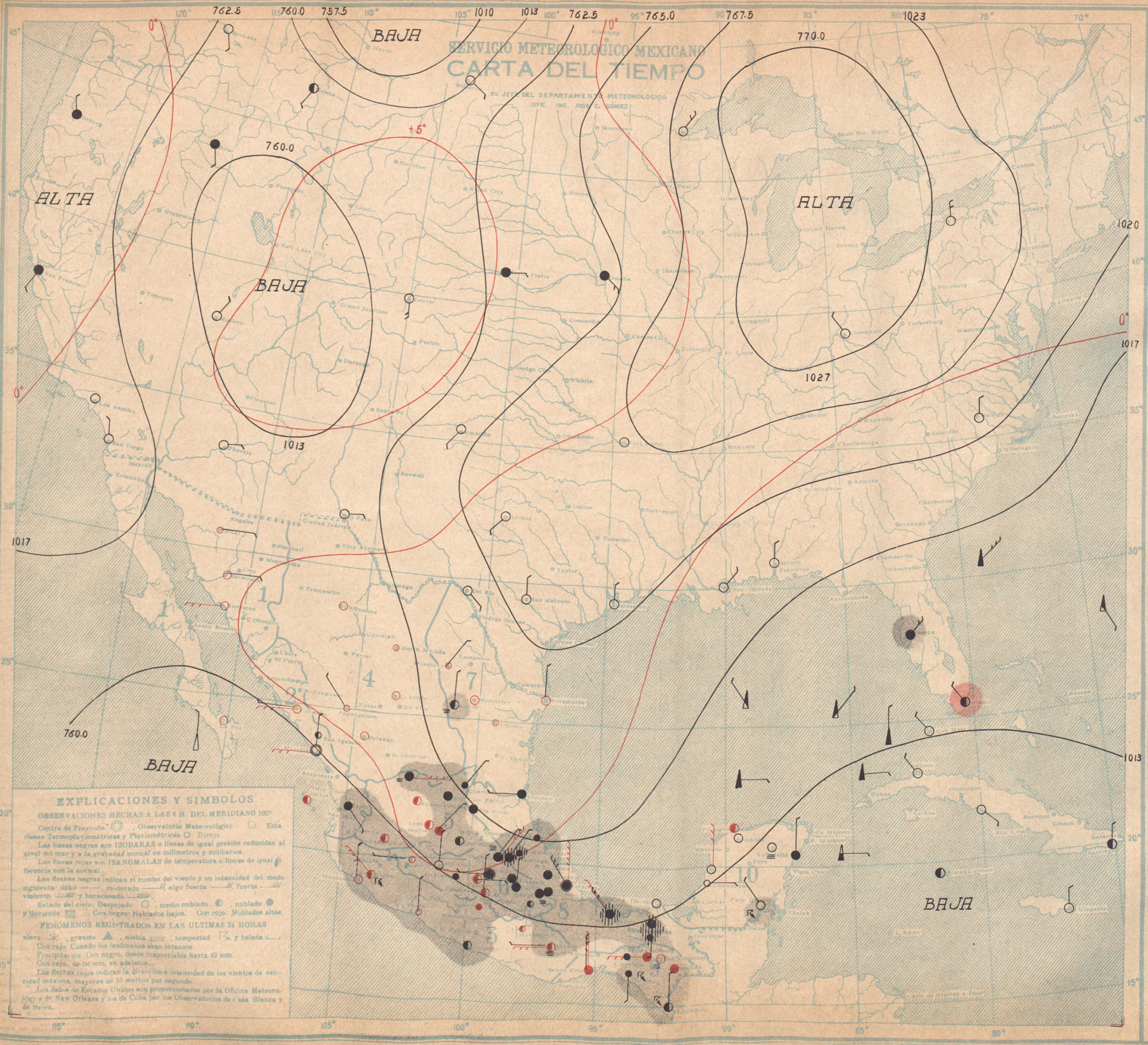

Sábado, 3 de Octubre de 1936.

Regiones.	ESTACIONES	Presión al nivel del mar.	Temperaturas. Ambiente.	Máxima de ayer.	Mínima en últimas 24 h.	Lluvia en 24 h.	Altura del barómetro sobre el nivel del mar.
		+700	°	°	°	mm.	
1	Guaymas	60.2	24	35	24		3
	Hermosillo	60.0	23	32	23		210
	La Paz	59.4	26	31	25		10
2	Culiacán	60.4	23	33	23		53
	Islas Marías	59.4	25		24		4
	Mazatlán	59.4	25	29	24		78
	Tepic		20	31	19	14	918
	Acapulco	58.4	26	32	25	Inap	3
3	C. Bravos						1281
	Colima	58.8	21	34	19	23	507
	Manzanillo	59.0	24	33	22	Inap	8
	Oaxaca		16	33	14	Inap	1524
4	Ciudad Juárez						1137
	Ciudad Lerdo	61.0	15	26	15		1140
	Chihuahua	62.0	13	26	12		1422
	Durango		13	24	12		1856
	Aguascalientes		12	26	12		1879
	Guadalajara	60.8	14	24	14	5	1588
5	Guanajuato	60.4	14	20	13	Inap	2037
	León		13	23	12		1809
	Querétaro		18	27	14	Inap	1842
	San Luis Potosí		14	21	13	Inap	1877
	Zacatecas		9	14	9		2612
	Cuernavaca		17	23	16		1528
6	Morelia	5.88	14	21	13	3	19 3
	Pachuca		10	22	9	Inap	2485
	Puebla		11	19	10	1	2150
	Tacubaya	60.6	12	17	10	Inap	2309
	Tlaxcala		12	18	11		2240
	Toluca		11	16	10	Inap	2675
7	Ciudad Victoria						317
	Linares						317
	Matamoros	64.0	18	29	18		12
	Monterrey	64.0	17	25	17		528
	Saltillo		12	18	12	Inap	1609
	Tampico	63.6	22	27	21		8
8	Córdoba		19	24	18	8	871
	Frontera	60.4	25	34	23		2
	Jalapa	60.6	16	23	16	1	1399
	Orizaba		17	20	16	10	1244
	Puerto México	60.4	24	28	24	14	14
	Río Verde		17	21	16		987
	Tulancingo		14	14	11	9	2157
	Veracruz	61.0	25	28	24		16
	Villahermosa		23	37	22	1	
9	Cacahitán		16	24	12	1	1635
	Santa Cruz	57.8	26	31	25		56
	San Cristóbal		15	21	12	1	2118
	Tapachula	58.2	22	33	17	14	168
	Tuxtla Gutiérrez		12	28	10		536
	Campeche	60.2	25	29	24		25
10	Cozumel	59.6	26	31	23		3
	Maxcanú						
	Mérida	60.8	25	32	24		22
	Payo Obispo	59.2	25	32	23	8	4
	Progreso	60.6	26	30	25		14
	Valladolid	59.7	22	31	21		22

Lluvia en Estaciones Termopluviométricas.

Regiones	Estaciones	mm.	Regiones	Estaciones	mm.
1	Altar	0	4	Nazas	
	Lasenada			Stgo. Papasquiaro	0
	Naozari			Sombrerete	
	Navojoa			Tepehuanes	
	Ures			Villa González	
	Axaponeta		5	S. José Iturbide	
2	Badiraguato		6	Jonacatepec	
	Choix			Tehuacán	Inap
	Mascota			Zamora	0
	San Ignacio	0	7	Zitácuaro	1
	Topolobampo			Linares	0
	Tuxpan, Nay.			Monclova	0
3	Huajuapan	0	8	Huauchinango	35
	Huetamo			Teapa	18
	Iguala	3		Tenosique	6
	Tamazulá			Tuxpan	
	Unión	1	9	Chilpancingo	0
4	Camargo, Chih.			Matías Romero	
	Charcas	Inap		Tonalá	18
	La Flor		10	Champotón	0

Comentario General:

El anticiclón que se encontraba en el centro de EE. UU. se desalojó hacia la región de los Grandes Dagos, observándose descenso de presiones en las Montañas Rocallosas, por lo que los nublados y las llrvias disminuirán en generál.

Pronóstico del tiempo para mañana

REGION 1 — No habrá cambio de temperatura. Cielo despejado. No habrá lluvias. Vientos moderados del Oeste.

REGION 2 — No habrá cambio de temperatura. Cielo medio nublado. Lluvias aisladas. Vientos moderados del Oeste.

REGION 3 — No habrá cambio de temperatura. Cielo medio nublado. Lluvias generales. Vientos moderados del Oeste.

REGION 4 — No habrá cambio de temperatura. Cielo despejado. No habrá lluvias.

REGION 5 — No habrá cambio de temperatura. Cielo medio nublado. Lluvias aisladas.

REGION 6 — No habrá cambio de temperatura. Cielo medio nublado. Lluvias aisladas.

REGION 7 — No habrá cambio de temperatura. Cielo despejado. No habrá lluvias. Vientos moderados del Noreste.

REGION 8 — No habrá cambio de temperatura. Cielo nublado. Lluvias generales. Vientos moderados del Norte.

REGION 9 — No habrá cambio de temperatura. Cielo medio nublado. Lluvias aisladas. Vientos moderados del Norte.

REGION 10 — No habrá cambio de temperatura. Cielo medio nublado. Lluvias aisladas. Vientos moderados del Norte.

GEOGRAFIA DE LA DIRECCION DE GEOGRAFIA METEOROLOGIA E HIDROLOGIA

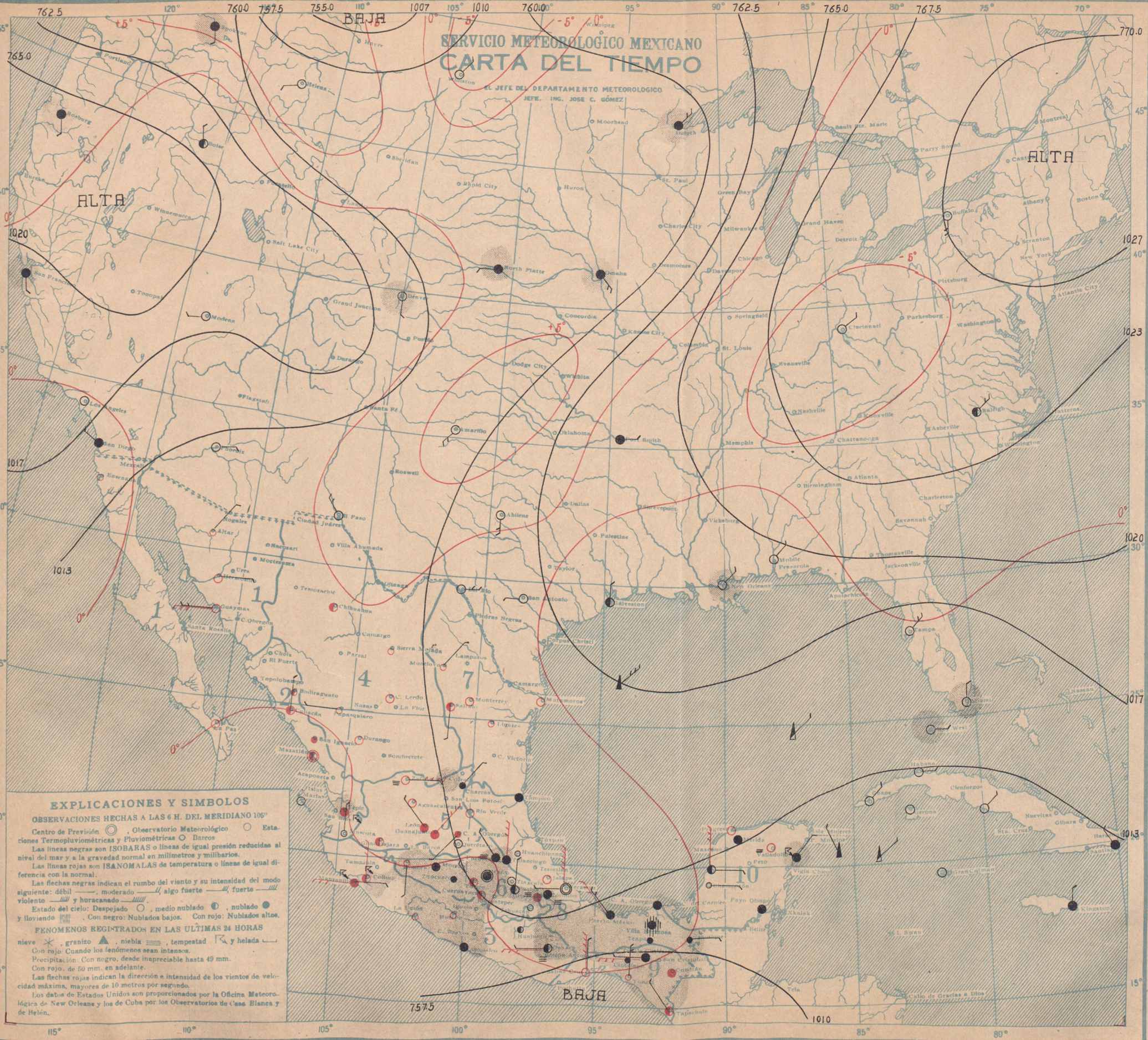

Domingo 4 de octubre de 1936.

Regiones	ESTACIONES	Presión al nivel del mar	Temperaturas Ambiente	Máxima de ayer	Mínima en días 4 h.	Lluvias en 24 h.	Altura del barómetro sobre el nivel del mar.
		+700	°	°	°	mm	
1	Guaymas	59.4	25	35	22		3
	Hermosillo	59.2	25		23		210
	La Paz	58.6	26	32	24		10
	Guliacán	58.2	24	34	23		53
2	Islas Marías	57.4	29	32	24		4
	Mazatlán	57.8	26	29	25		75
	Tepic		20	31	19	32	918
	Acapulco	58.0	28	32	24	5	3
3	C. Bravos						1381
	Colima	58.4	20	34	18	2	504
	Manzanillo	58.6	25	33	23		8
	Oaxaca	60.6	18	26	18	Inap	1544
	Ciudad Juárez						1137
4	Ciudad Lerdo	58.8	10	18	16		1140
	Chihuahua			18			1422
	Durango		13	25	12		1886
	Aguascalientes		12	27	11		1879
	Guadalajara		14	26	14		1589
	Guanajuato	59.8	12		12		2037
5	León		12	25	11		1809
	Querétaro		13	27	13		1842
	San Luis Potosí			20			1877
	Zacatecas	59.4	12	19	11		2612
	Cuernavaca		17	28	16	13	1558
	Morelia	58.0	14	22	13		19.3
	Pachuca		8	15	7	Inap	2485
6	Puebla		10	19	9	Inap	2150
	Tacubaya	60.6	11	17	9		2309
	Tlaxcala		12	19	10		2240
	Toluca		10	16	9	Inap	2675
	Ciudad Victoria						317
	Linares						317
7	Matamoros	61.6	20	30	20		12
	Monterrey	61.4	17	24	17		528
	Saltillo		14	23	9		1609
	Tampico	61.8	23	28	22		8
	Córdoba		18	21	18	16	871
	Frontera	59.8	24	32	22	29	2
	Jalapa		15	22	14		1399
	Orizaba		16	19	16	30	1244
8	Puerto México	59.4	25	27	24	1	14
	Río Verde		14	25	14		987
	Tulancingo		12	15	11	1	2167
	Veracruz	60.4	23	27	23		16
	Villahermosa		23	35	22	23	
	Carpintán		15	22	14	9	1635
9	Santa Cruz	57.2	26	31	25		56
	San Cristóbal			22			2118
	Tapachula	57.4	23	32	18	4	168
	Tuxtla Gutiérrez		22	29	21	1	586
	Campeche			29			25
	Cozumel	59.2	24	30	23	1	8
	Maxcanú						
10	Mérida		25	32	23		22
	Payo Obispo	60.0	25	31	22		4
	Progreso			30			14
	Valladolid	58.8	22	30	21		22

Lluvia en Estaciones Termopluviométricas.

Regiones		mm.	Regiones		mm
1	Altar	0	4	Nasas	
	Lasenada			Stgo. Papasquiaro	0
	Nacozari			Sombrerete	
	Navojoa			Tepehuanes	0
	Ures			Villa Gonzáles	
2	Acaponeta		5	S. José Iturbide	0
	Badiraguato	0		Jonacatepec	
	Cheix		6	Tehuacán	0
	Mascota	0		Zamora	Inap
	San Ignacio	9		Zitácuaro	7
	Topolobampo		7	Linares	0
	Tuxpan, Nay.			Monclova	0
3	Huajuapan	0		Huauchinango	10
	Huetamo		8	Teapa	47
	Jucalá			Tenosique	10
	Tamazula			Tuxpan	
	Unión	Inap		Cintalapa	Inap
4	Camargo, Chih.		9	Matías Romero	
	Charcas	Inap		Tonalá	Inap
	La Flor		10	Champotón	

Comentario General:

Tanto en la costa del Pacífico como en los estados americanos del Atlántico persiste las altas presiones. En nuestro país la pendiente barométrica es debil, registrándose precipitaciones en la parte sur de la Mesa Central y en el Istmo de Tehuantepec.

Pronostico del tiempo para mañana.

REGION 1 — No habrá cambio de temperatura. Cielo despejado. No habrá lluvias. Vientos moderados del Oeste.

REGION 2 — No habrá cambio de temperatura. Cielo medio nublado. Lluvias aisladas. Vientos moderados del Oeste.

REGION 3 — No habrá cambio de temperatura. Cielo medio nublado. Lluvias aisladas. Vientos moderados del Oeste.

REGION 4 — Ascenso de temperatura. Cielo medio nublado. Lluvias aisladas.

REGION 5 — Ascenso de temperatura. Cielo medio nublado. Lluvias aisladas.

REGION 6 — No habrá cambio de temperatura. Cielo medio nublado. Lluvias aisladas.

REGION 7 — Ascenso de temperatura. Cielo medio nublado. No habrá lluvias. Vientos moderados del Este.

REGION 8 — No habrá cambio de temperatura. Cielo medio nublado. Lluvias aisladas. Vientos moderados del Noreste.

REGION 9 — No habrá cambio de temperatura. Cielo nublado. Lluvias generales. Vientos moderados del Norte.

REGION 10 — No habrá cambio de temperatura. Cielo medio nublado. Lluvias aisladas. Vientos moderados del Noreste.

ZINCOGRAFIA DE LA DIRECCION DE GEOGRAFIA METEOROLOGIA E HIDROLOGIA

DIRECCION DE GEOGRAFIA METEOROLOGIA E HIDROLOGIA

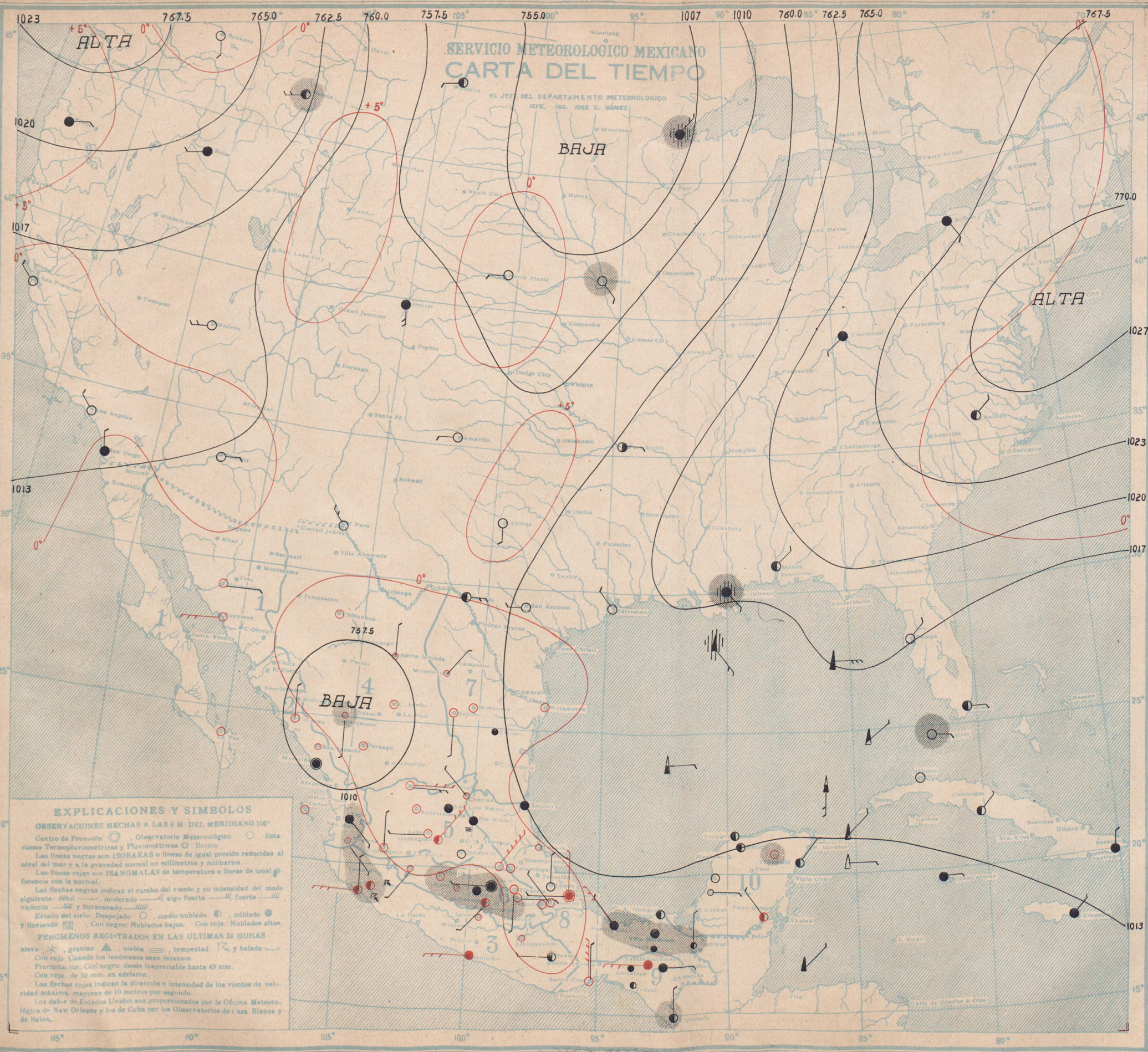

LUNES 5 de Octubre de 1936.

Regiones.	ESTACIONES	Presión al nivel del mar.	Temperaturas: Ambiente	Máxima de ayer.	Mínima en últimas 24 h.	Lluvia en 24 h.	Altura del barómetro al nivel del mar.
		+700	°	°	°	mm.	
1	Guaymas	58.6	25	34	24		3
	Hermosillo	58.4	23	32	22		210
	La Paz	58.4	25	32	24		10
	Culiacán	57.2	24	35	23		52
2	Islas Marías	57.6	25		24		4
	Mazatlán	57.2	27	30	26		78
	Tepic		19	31	19	2	918
	Acapulco	57.6	26	32	26		3
3	C. Bravos						1781
	Colima	57.8	20	34	18	18	502
	Manzanillo	58.4	25	34	24	2	8
	Oaxaca		13	26	12		1552
	Ciudad Juárez						1137
4	Ciudad Lerdo	57.6	16	30	15		1140
	Chihuahua	58.0	13	28	12		1422
	Durango		14	26	12		1886
	Aguascalientes		13	27	12		1879
	Guadalajara		15	26	14	5	1589
	Guanajuato	58.8	14	24	13		2037
5	León		13	27	12		1809
	Querétaro		12	26	11		1842
	San Luis Potosí		11	21	10		1877
	Zacatecas	58.8	13	17	13		2612
	Cuernavaca		19	24	16	1	1538
	Morelia		14	22	13	3	1913
6	Pachuca		10	19	8		2485
	Puebla		11	23	11	1	2150
	Tacubaya	59.4	13	22	9		2309
	Tlaxcala		10	22	10	3	2240
	Toluca		11	18	10	18	2675
	Ciudad Victoria						317
	Linares						317
7	Matamoros	59.8	21	31	21		12
	Monterrey	59.8	18	28	18		528
	Saltillo		11	26	10		1609
	Tampico	60.0	24	30	23		8
	Córdoba		17	27	16		871
	Frontera	59.6	24	32	23	1	2
	Jalapa		15	23	15		1399
	Orizaba		15	22	13		1244
8	Puerto México	58.6	26	28	24	7	14
	Río Verde		16	21	15		987
	Tuxpan		9	24	8		2157
	Veracruz	59.6	23	29	23		16
	Villahermosa		24	37	22	31	
	Coatzacoalcos			25			1635
9	Bravo	56.6	24	31	25		56
	San Cristóbal		7		4		2118
	Tapachula	57.6	32	23	23	43	168
	Tuxtla Gutiérrez		22	28	21		536
	Campeche	59.8	26	29	25		25
	Cozumel	59.4	24	31	22		3
	Maxcanú						
10	Mérida	60.2	25	32	23		22
	Payo Obispo	58.6	24	31	23		4
	Progreso	60.0	25	31	24		14
	Valladolid	59.2	21	30	20	Inap	22

Lluvia en Estaciones Termopluviométricas.

Regiones	Estaciones	mm.
1	Altar	
	Bosenada	
	Nacozari	
	Navojoa	
	Ures	
2	Acaponeta	
	Badiraguato	
	Choix	
	Mascota	Inap
	San Ignacio	0
	Tepelobampo	
	Tuxpan, Nay.	
3	Huajuapan	0
	Huetamo	
	Iguala	0
	Tamazula	
	Unión	
4	Camargo, Chih.	
	Charcas	
	La Flor	0

Regiones	Estaciones	mm.
4	Nazas	
	Bigo. Papasquiaro	1
	Sombrerete	
	Tepehuanes	
	Villa González	
5	S. José Iturbide	
6	Jonacatepec	
	Tehuacán	
	Zamora	0
	Zitácuaro	1
7	Linares	0
	Monclova	0
8	Huauchinango	
	Teapa	23
	Temosique	1
	Tuxpan	
9	Cintalapa	0
	Matías Romero	
	Tonalá	0
10	Champotón	0

Comentario General:

El país se encuentra dentro de una zona de escaso relieve barométrico, notándose ligera depresión al S. de Nueva Orleans. Las lluvias han seguido disminuyendo.

Pronóstico del tiempo para mañana

REGION 1 — No habrá cambio de temperatura. Cielo despejado. No habrá lluvias. Vientos moderados del Oeste.

REGION 2 — No habrá cambio de temperatura. Cielo medio nublado. Lluvias aisladas. Vientos moderados del Oeste.

REGION 3 — No habrá cambio de temperatura. Cielo medio nublado. Lluvias aisladas. Vientos moderados del Oeste.

REGION 4 — No habrá cambio de temperatura. Cielo medio nublado. Lluvias aisladas.

REGION 5 — No habrá cambio de temperatura. Cielo medio nublado. Lluvias aisladas.

REGION 6 — No habrá cambio de temperatura. Cielo medio nublado. Lluvias aisladas.

REGION 7 — No habrá cambio de temperatura. Cielo medio nublado. No habrá lluvias. Vientos moderados del Noreste.

REGION 8 — Ascenso de temperatura. Cielo medio nublado. Lluvias aisladas. Vientos moderados del Noroeste.

REGION 9 — No habrá cambio de temperatura. Cielo medio nublado. Lluvias aisladas. Vientos moderados del Norte.

REGION 10 — No habrá cambio de temperatura. Cielo medio nublado. Lluvias aisladas. Vientos moderados del Suroeste.

TIPOGRAFIA DE LA DIRECCION DE GEOGRAFIA METEOROLOGIA E HIDROLOGIA

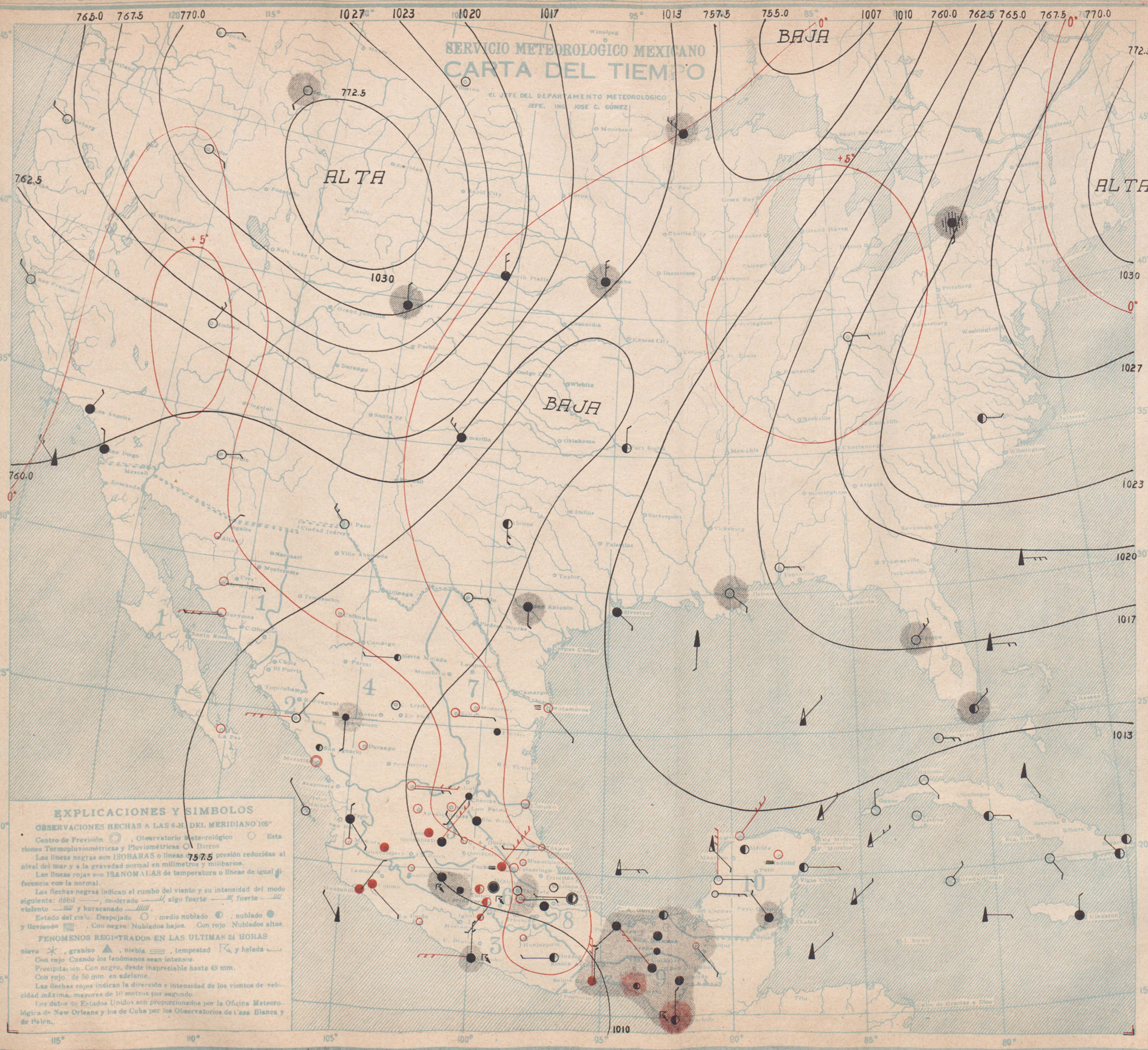

MARTES 6 de Octubre de 1936.

Regiones.	ESTACIONES	Presión al nivel del mar.	Temperaturas: Ambiente.	Temperaturas: Máxima de ayer.	Temperaturas: Mínima en últimas 24 h.	Lluvia en 24 h.	Altura del barómetro sobre el nivel del mar
		+700	°	°	°	mm.	
1	Guaymas	58.0	26	34	26		3
	Hermosillo	57.8	21	33	21		210
	La Paz	56.8	25	33	24		10
	Culiacán	56.4	23	35	23		53
2	Islas Marías	56.8	26	32	24		4
	Mazatlán	56.2	26	30	25		78
	Tepic		21	30	21		918
	Acapulco	57.2	27	34	25	2	3
3	O. Bravo						1281
	Colima	56.8	21	34	21		502
	Manzanillo	56.8	27	34	25		8
	Oaxaca		18	27	13		1563
	Ciudad Juárez						1137
4	Ciudad Lerdo	56.8	16	31	18		1140
	Chihuahua	57.6	31	29	30		1422
	Durango		15	27	14		1886
	Aguascalientes		13	29	11		1879
	Guadalajara	57.8	16	27	16		1588
	Guanajuato	57.8	15	25	14		2037
5	León		18	30	12		1809
	Querétaro			25			1842
	San Luis Potosí		12	25	10		1877
	Zacatecas		14	19	14		2612
	Cuernavaca		18	24	17		1538
	Morelia		14	23	14	2	1933
	Pachuca		18	20	10		2485
6	Puebla		11	24	11	1	2150
	Tacubaya	59.0	14	25	12		2309
	Tlaxcala		11	23	10	6	2240
	Toluca		10	19	10		2675
	Ciudad Victoria						317
	Linares						317
7	Matamoros	58.4	24	32	24		12
	Monterrey	59.8	18	29	18		528
	Saltillo		14	27	13		1609
	Tampico	58.0	24	31	23		8
	Córdoba			26			871
	Frontera	594	24	32	23	8	2
	Jalapa		16	25	16		1399
	Orizaba		18	22	15		1244
8	Puerto México	58.8	24	28	23	23	14
	Río Verde		16	29	14		987
	Tuxpan		9	26	8		2157
	Veracruz	59.0	23	30	23		16
	Villahermosa		24	37	24	3	
	Córdoba		15	25	12		1635
9	Santa Cruz	57.4	26	31	24	Inap	55
	San Cristóbal			18			2118
	Tapachula	59.0	22	31	17	57	168
	Tuxtla Gutiérrez		21	30	20	15	536
	Campeche	59.6	25	30	25		25
	Cozumel	59.4	24	31	22		3
	Maxcanú						
10	Mérida	60.2	25	32	23		22
	Payo Obispo	58.4	24	31	23		4
	Progreso			30			14
	Valladolid	59.8	21	30	20		22

Lluvia en Estaciones Termopluviométricas.

Regiones	Estaciones	mm.
1	Altar	0
	Lasenada	
	Nacozari	
	Navojoa	
	Ures	
2	Acaponeta	
	Badiraguato	
	Cholx	
	Mazatlán	0
	San Ignacio	0
	Topolobampo	
	Tuxpan, Nay.	
3	Huajuapan	0
	Huetamo	
	Iguala	
	Tamazulá	
	Unión	0
4	Camargo, Chih.	
	Charcas	0
	La Flor	

Regiones	Estaciones	mm.
4	Nazas	
	Stgo. Papasquiaro	3
	Sombrerete	
	Tepehuanes	
	Villa González	
5	S. José Iturbide	0
6	Jonacatepec	
	Tehuacán	
	Zamora	0
	Zitácuaro	3
7	Linares	0
	Monclova	
	Huauchinango	0
8	Teapa	31
	Tenosique	1
	Tuxpan	
9	Cintalapa	
	Matías Romero	
	Tonalá	67
10	Champotón	

Comentario General:

Una nueva concentración de aire polar se encuentra en la región noroeste de los Estados Unidos, la que se mueve hacia el sureste, siendo probable que ocasione "norte" en el Golfo de México en las próximas 48 horas.

Pronóstico del tiempo para mañana.

REGION 1
Descenso de temperatura.
Cielo despejado.
No habrá lluvias.
Vientos moderados del Oeste.

REGION 2
No habrá cambio de temperatura.
Cielo medio nublado.
No habrá cambio de temperatura.
Vientos moderados del Oeste.

REGION 3
Descenso de temperatura.
Cielo medio nublado.
Lluvias generales.
Vientos moderados del Oeste.

REGION 4
Descenso de temperatura.
Cielo medio nublado.
Lluvias aisladas.

REGION 5
Descenso de temperatura.
Cielo medio nublado.
Lluvias aisladas.

REGION 6
Descenso de temperatura.
Cielo medio nublado.
Lluvias generales.

REGION 7
Descenso de temperatura.
Cielo medio nublado.
Lluvias aisladas.
Vientos moderados del Norte.

REGION 8
No habrá cambio de temperatura.
Cielo medio nublado.
Lluvias aisladas.
Vientos moderados del Norte.

REGION 9
No habrá cambio de temperatura.
Cielo medio nublado.
Lluvias generales.
Vientos moderados del Norte.

REGION 10
Ascenso de temperatura.
Cielo medio nublado.
Lluvias aisladas.
Vientos moderados o algo fuertes del Sureste.

TIPOGRAFIA DE LA DIRECCION DE ESTADISTICA METEOROLOGIA E HIDROLOGIA

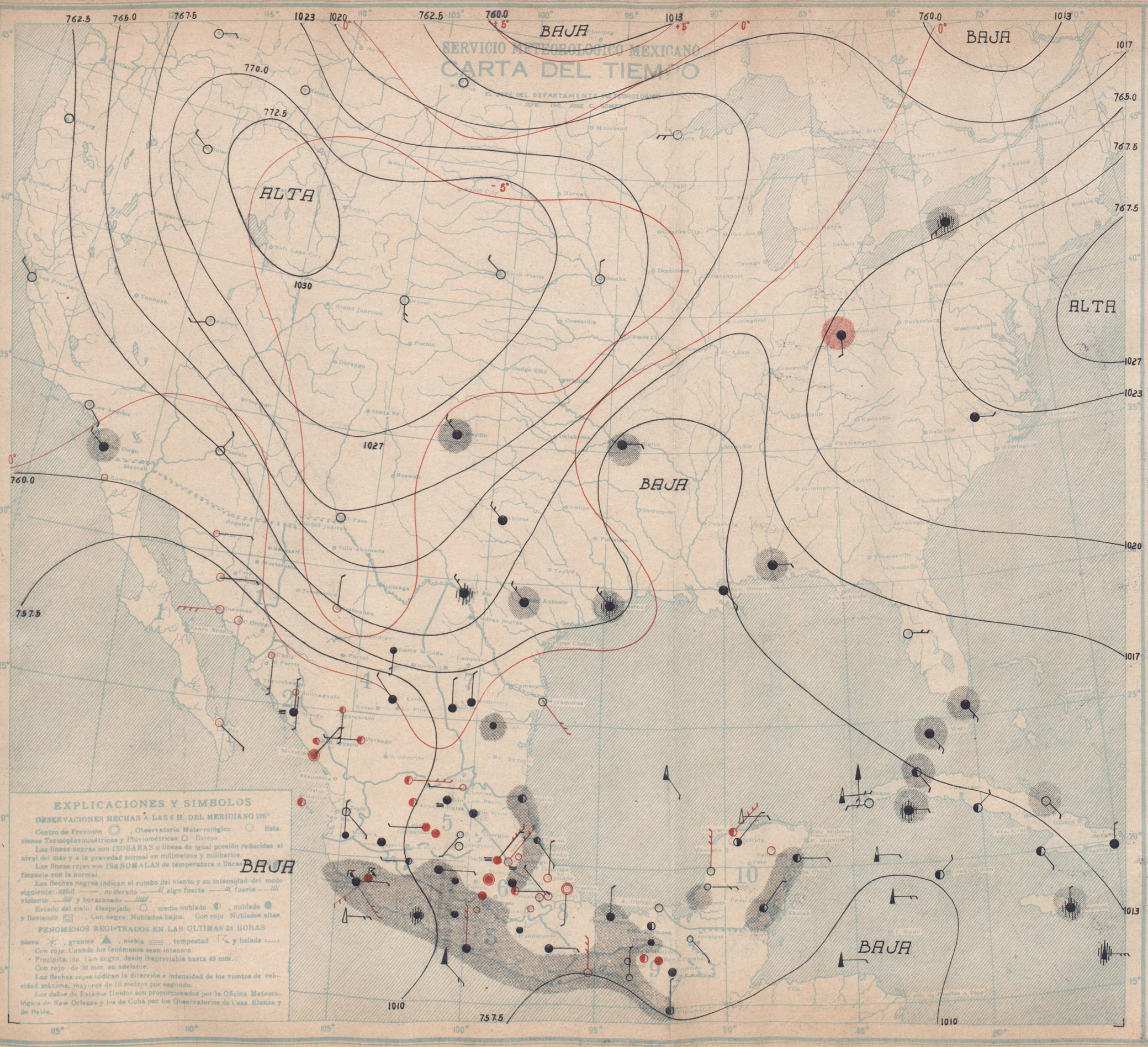

MIERCOLES 7 de Octubre de 1936.

Regiones.	ESTACIONES	Presión al nivel del mar. +700	Temperaturas Ambiente. °	Máxima de ayer. °	Mínima en últimas 24 h. °	Lluvia en 24 h. mm.	Altura del barómetro sobre el nivel del mar.
1	Guaymas	56.2	27	34	26		3
	Hermosillo	56.4	23	34	23		210
	La Paz	56.2	24	31	23		10
	Guiaseña	56.2	24	35	23		52
2	Islas Marias	56.6	26	33	24		4
	Mazatlán	56.0	26	30	25		75
	Tepic		22	31	22		918
	Acapulco	58.6	24	33	24	42	3
	C. Bravos						1281
3	Colima	56.8	23	32	20	Inap.	504
	Manzanillo	57.2	25	34	22	1	8
	Oaxaca		16	28	15		1556
	Ciudad Juárez						1137
4	Ciudad Lerdo	57.0	18	32	17		1140
	Chihuahua	62.0	9	29	8		1422
	Durango		15	28	14		1886
	Aguascalientes		13	29	12		1879
	Guadalajara		17	27	17		1589
	Guanajuato	58.0	15	27	15		2037
5	León		15	27	15		1809
	Querétaro		15	26	13		1842
	San Luis Potosí		12	27	12		1877
	Zacatecas		15	20	15		2612
	Cuernavaca		17	25	15	40	1538
	Morelia		17	23	16	12	1923
6	Pachuca		12	22	12		2485
	Puebla		12	24	11		2150
	Tacubaya	58.4	11	24			2309
	Tlaxcala		13	23	12	1	2240
	Toluca			19			2675
	Ciudad Victoria						317
	Linares						317
7	Matamoros	59.0	25	32	25		12
	Monterrey	58.8	20	28	20		528
	Saltillo		13	29	13		1609
	Tampico	58.0	26	33	23	Inap.	8
	Córdoba		18	28	14		871
	Frontera	58.4	25	36	23	Inap.	2
	Jalapa		16	24	16	2	1399
	Orizaba		16	24	15		1244
8	Puerto México	57.2	25	28	23	1	14
	Rio Verde		20	28	19		987
	Tuxpan		13	24	11		2157
	Veracruz	57.6	25	37	25		16
	Villahermosa		23	37	24		
	Cacahtán		16	24	12	Inap.	1635
9	Santa Cruz	57.2	26	31	26	1	56
	San Cristóbal			20			2118
	Tapachula	57.8	22	32	17	10	168
	Tuxtla Gutiérrez		22	30	21	Inap.	536
	Campeche	59.2	26	31	26		25
	Cozumel	59.6	23	30	22	1	3
	Maxcanú						
10	Mérida		24	32	23		22
	Payo Obispo	58.2	25	30	23		4
	Progreso	59.4	25	30	24		14
	Valladolid	58.2	21	31	20		22

Lluvia en Estaciones Termopluviométricas.

Regiones	Estaciones	mm.	Regiones	Estaciones	mm.
2	Altar	0	6	Nazas	
	Lonsenada	0		Stgo. Papasquiaro	0
	Nacozari			Sombrerete	
	Navojoa			Tepehuanes	0
	Ures			Villa González	
	Acaponeta		5	S. José Iturbide	0
	Badiraguato	0	6	Jonacatepec	
	Choix	0		Tehuacán	
	Mazatlán	0		Zamora	0
	San Ignacio	0		Zitácuaro	17
	Topolobampo		7	Linares	1
	Tuxpan, Nay.			Monclova	
4	Huajuapan	0		Huauchinango	0
	Huetamo	0	8	Teapa	10
	Jucalá	8		Teneciquo	0
	Tamazula			Tuxpan	
	Unión	10	9	Chiapa	8
	Camargo, Chih.			Matías Romero	
4	Charcas	0		Tonalá	23
	La Flor		10	Champotón	Inap.

Comentario General:

El anticiclón del noroeste se ha desalojado hacia el sureste, principiando a afectar los estados fronterizos del norte. Los nublados y las lluvias aumentarán en la región sur del País, y soplará "norte" fuerte en el litoral de Veracruz.

Pronóstico del tiempo para mañana.

REGION 1 — Descenso de temperatura. Cielo medio nublado. No habrá lluvias. Vientos moderados del Noroeste.

REGION 2 — No habrá cambio de temperatura. Cielo medio nublado. Lluvias aisladas. Vientos moderados del Oeste.

REGION 3 — No habrá cambio de temperatura. Cielo medio nublado. Lluvias generales. Vientos moderados del Este.

REGION 4 — Descenso de temperatura. Cielo medio nublado. Lluvias aisladas.

REGION 5 — Descenso de temperatura. Cielo nublado. Lluvias aisladas.

REGION 6 — Descenso de temperatura. Cielo nublado. Lluvias generales.

REGION 7 — Descenso de temperatura. Cielo medio nublado. Lluvias aisladas. Vientos moderados del Norte.

REGION 8 — Descenso de temperatura. Cielo medio nublado. Lluvias generales. Vientos violentos del Norte.

REGION 9 — No habrá cambio de temperatura. Cielo nublado. Lluvias generales. Vientos fuertes del Norte.

REGION 10 — No habrá cambio de temperatura. Cielo medio nublado. Lluvias aisladas. Vientos moderados del Sureste.

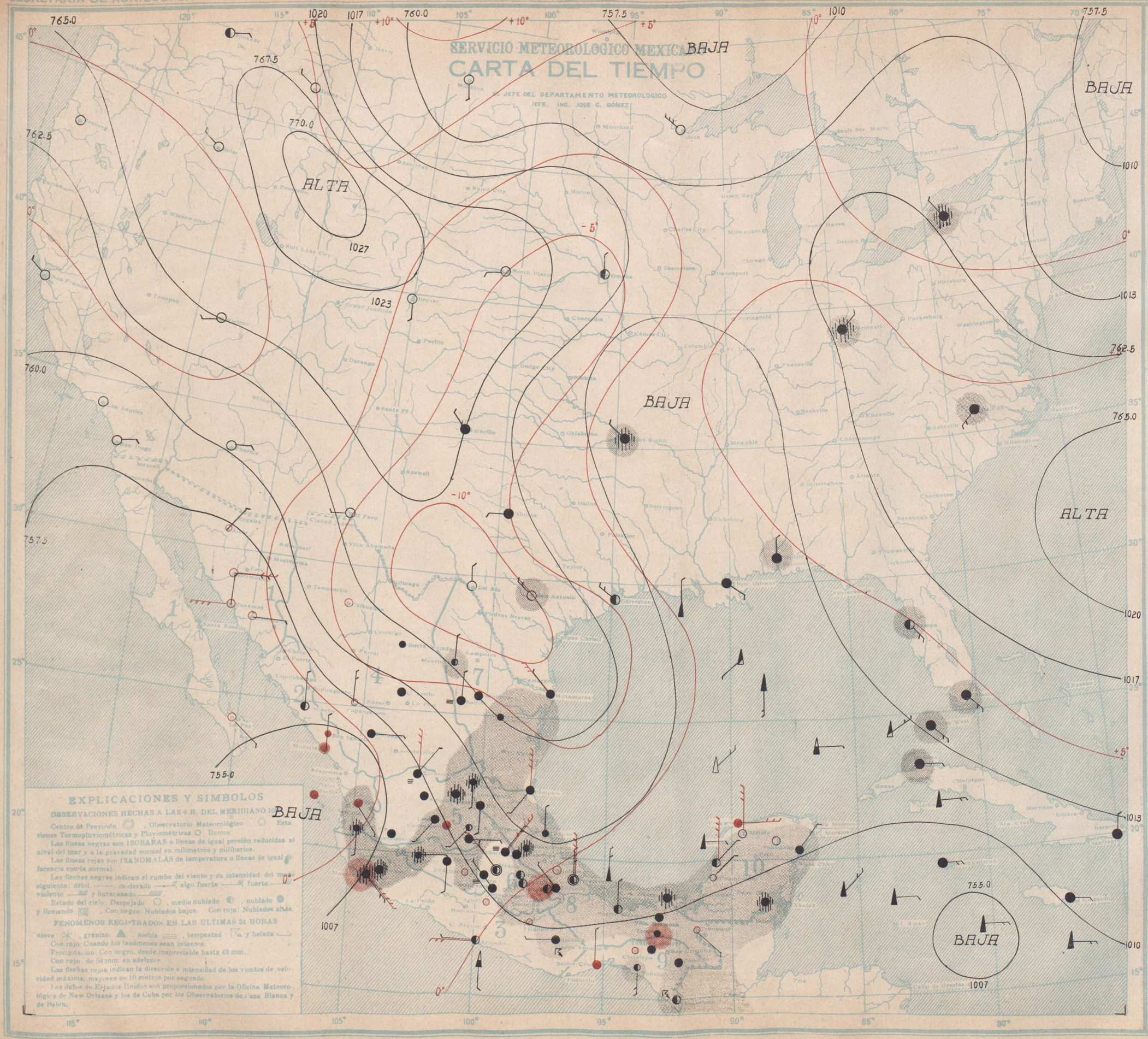

JUEVES, 8 de Octubre de 1936.

Regiones.	ESTACIONES	Presión al nivel del mar. +700	Temperaturas Ambiente °	Máxima de ayer. °	Mínima en 24 horas. °	Lluvia en 24 h. mm.	Altura del barómetro sobre el nivel del mar
1	Guaymas	56.2	24	36	24		3
	Hermosillo	56.2	26	32	26		218
	La Paz	55.2	25	30	24		10
	Culiacán	55.4	24	34	23		54
2	Islas Marías	54.8	26	38	24		4
	Mazatlán	54.6	27	30	26		78
	Tepic		21	27	21	2	918
	Acapulco	57.0	27	30	25	Inap	4
	C. Bravos						1281
3	Colima	57.4	21		19		504
	Manzanillo	56.6	23	30	21	71	8
	Oaxaca		15	30	15	14	1562
4	Ciudad Juárez						1137
	Ciudad Lerdo	59.8	14	20	13		1140
	Chihuahua	60.6	6	25	4		1422
	Durango		13	24	12		1886
	Aguascalientes		14	26	13		1879
	Guadalajara	57.3	13	26	15	Inap	1589
	Guanajuato	57.6	14	24	12	6	2037
5	León		15	25	13	Inap	1809
	Querétaro		15	27	12	Inap	1842
	San Luis Potosí		14		14	2	1877
	Zacatecas		9	19	9		2612
	Cuernavaca		18	24	16		1538
	Morelia	58.2	16	21	14	Inap	1933
	Pachuca		12	24	10		2485
6	Puebla		13	25	13	1	2150
	Tacubaya	58.6	12	26	11		2309
	Tlaxcala		13	22	12	4	2240
	Toluca		10	19	8	Inap	2675
	Ciudad Victoria						317
	Linares						317
7	Matamoros	63.0	15	27	15	4	12
	Monterrey	61.8	16	20	16		528
	Saltillo		9	17	6		1609
	Tampico	62.2	19	31	19		8
	Córdoba		19	30	14	6	871
8	Frontera	58.6	24	36	23	4	2
	Jalapa		16	25	15	1	1399
	Orizaba			25			1244
	Puerto México	57.8	25	29	23	7	14
	Río Verde		15	27	14		987
	Tulancingo			24			2157
	Veracruz	58.4	26	30	25	2	16
	Villahermosa		25	37	24	Inap	
	Coatzacoalcos		16	25	14	4	1635
9	Bahía Cruz	56.2	26	31	26		55
	San Cristóbal						2118
	Tapachula	56.6	24	31	18	19	168
	Tuxtla Gutiérrez		23	31	22		536
	Campeche	58.0	25	31	24	27	25
	Cozumel	58.0	25	31	24	2	3
	Maxcanú						
10	Mérida	59.0	24	32	23	7	22
	Payo Obispo	56.8	24	30	23	12	4
	Progreso	59.2	26	30	25		14
	Valladolid	58.9	22	30	21	10	22

Lluvia en Estaciones Termopluviométricas.

Regiones	Estaciones	mm.
1	Altar	0
	Hasenado	
	Nacozari	
	Navojoa	
	Ures	
2	Acaponeta	
	Badiraguato	
	Cholx	
	Mascota	2
	San Ignacio	0
	Topolobampo	
	Tuxpan, Nay.	
3	Huajuapan	1
	Huetamo	
	Iguala	0
	Tamazula	
	Unión	
4	Camargo, Chih.	
	Charcas	Inap
	La Flor	
4	Nazas	
	Sigo. Papasquiaro	0
	Sombrerete	
	Tepehuanes	
	Villa González	
5	S. José Iturbide	2
6	Jonacatepec	
	Tehuacán	
	Zamora	4
	Zitácuaro	1
7	Linares	Inap
	Monclova	Inap
	Huauchinango	26
8	Teapa	135
	Temoaque	0
	Tuxpan	
	Ciudad Lerdo	0
9	Matías Romero	
	Tonalá	Inap
10	Champotón	12

Comentario General:

La presión está anormalmente baja al sur del Golfo de California y en la región occidental del Caribe, siendo probable que se desarrollen perturbaciones de carácter tropical en dichas regiones, dada la persistencia de las altas presiones en la región central de los EE. UU.

Pronóstico del tiempo para mañana

REGION 1 — No habrá cambio de temperatura. Cielo despejado. No habrá lluvias. Vientos moderados del Noroeste.

REGION 2 — Descenso de temperatura. Cielo nublado. Lluvias generales. Vientos moderados del Noroeste.

REGION 3 — No habrá cambio de temperatura. Cielo medio nublado. Lluvias aisladas. Vientos moderados del Oeste.

REGION 4 — No habrá cambio de temperatura. Cielo medio nublado. Lluvias aisladas.

REGION 5 — No habrá cambio de temperatura. Cielo nublado. Lluvias generales.

REGION 6 — No habrá cambio de temperatura. Cielo medio nublado. Lluvias aisladas.

REGION 7 — No habrá cambio de temperatura. Cielo medio nublado. Lluvias aisladas. Vientos moderados del Noreste.

REGION 8 — Descenso de temperatura. Cielo nublado. Lluvias generales. Vientos moderados o algo fuertes del Noreste.

REGION 9 — No habrá cambio de temperatura. Cielo nublado. Lluvias generales. Vientos moderados o algo fuertes del Norte.

REGION 10 — Descenso de temperatura. Cielo nublado. Lluvias generales. Vientos moderados del Noreste.

DIRECCION DE GEOGRAFIA METEOROLOGIA E HIDROLOGIA

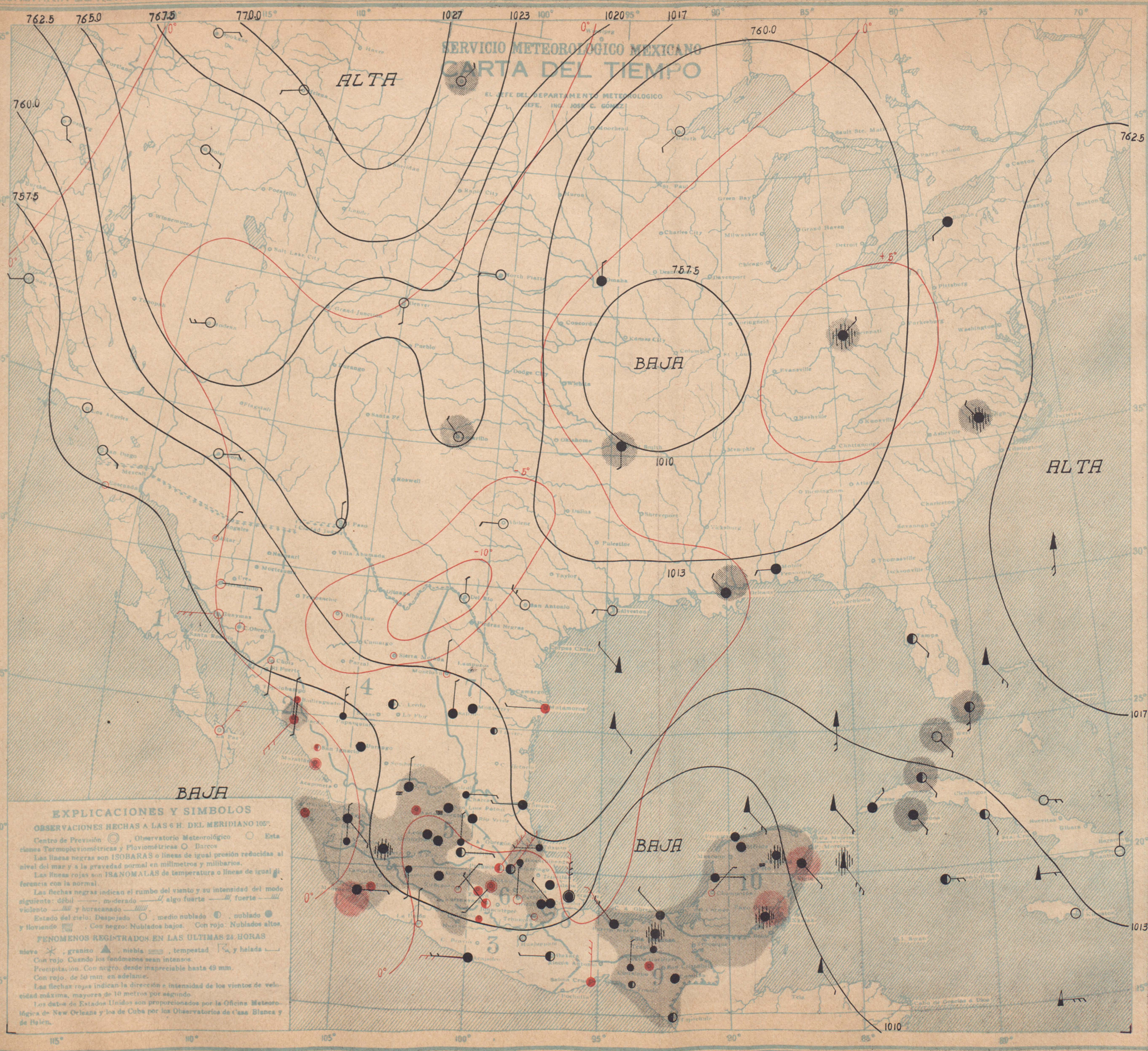

VIERNES, 9 de Octubre de 1936.

Regiones	ESTACIONES	Presión al nivel del mar +700	Temperaturas Ambiente °	Máxima del día °	Mínima en intervalo °	Lluvia en 24 h. mm.	Altura del hielo, nieve, sobre el nivel del mar
1	Guaymas	58.2	24	34	24		3
	Hermosillo	57.4	25	32	24		218
	La Paz	56.2	27	31	26		10
	Culiacán	56.2	26	35	24	Inap	54
2	Islas Marías	56.6	26	32	24	Inap	4
	Mazatlán	56.0	27	30	26		78
	Tepic	56.4	24	25	20	Inap	918
	Acapulco	56.0	27		26		3
	C. Bravos						1381
3	Colima	57.2	20	27	8	32	502
	Manzanillo	57.0	23	26	21	90	8
	Oaxaca		14	28	14		1558
	Ciudad Juárez						1137
4	Ciudad Lerdo	59.2	13	22	12		1140
	Chihuahua	61.0	6	21	4		1422
	Durango		14	20	11		1886
	Aguascalientes		15	26	14	Inap	1879
	Guadalajara		18	20	15	6	1588
5	Guanajuato	58.4	15	24	13	Inap	2037
	León		15	26	14	12	1809
	Querétaro		14	24	11	9	1842
	San Luis Potosí		14	20	12		1877
	Zacatecas		11	18	11	Inap	2812
	Cuernavaca		17	23	16		1536
	Morelia		15	21	13	Inap	1973
6	Pachuca		12	21	10		2485
	Puebla		11	24	14		2150
	Tacubaya	58.3	12	26	11	1	2309
	Tlaxcala			20			2240
	Toluca	60.4	10	19	9		2675
	Ciudad Victoria						315
	Linares						317
7	Matamoros	62.0	18	25	17		12
	Monterrey	59.2	17	23	17		528
	Saltillo		11	19	10		1609
	Tampico	60.8	22	26	20		8
	Córdoba		19	28	18	18	874
	Frontera			36			2
	Jalapa		17	23	15		1399
	Orizaba		17	25	16	10	1244
8	Puerto México	57.6	25	28	24	16	14
	Río Verde		16	21	16		987
	Tulancingo		11	26	10		2157
	Veracruz	58.2	24	29	22		16
	Villahermosa		24	38	22	26	
	Cosoleacaque		15	22	12	13	1635
9	Santa Cruz	56.0	26	32	26	0	55
	San Cristóbal						2418
	Tapachula	58.2	23	31	17	20	168
	Tuxtla Gutiérrez		23	30	21	10	536
	Campeche			29			26
	Cozumel	58.0	24	30	23	68	3
	Maxcanú						
10	Mérida			31			22
	Payo Obispo	58.4	24	29	23	52	4
	Progreso			30			14
	Valladolid			30			22

Lluvia en Estaciones Termopluviométricas.

Región	Estación	mm.	Región	Estación	mm.
1	Altar	0	4	Nazas	
	Ensenada			Stgo. Papasquiaro	0
	Nacozari			Sombrerete	
	Navojoa			Tepehuanes	
	Ures			Villa González	
	Asaponeta		5	S. José Iturbide	Inap
2	Badiraguato		6	Jonacatepec	
	Choix			Tehuacán	0
	Mazcota	4		Zamora	7
	San Ignacio	0	7	Zitácuaro	18
	Topolobampo			Linares	0
	Tuxpan, Nay.			Monclova	0
	Tuxpan, Jal.	0		Huauchinango	1
3	Huetamo		8	Teapa	
	Iguala			Teocsique	
	Tamazulá			Tuxpan	
	Unión	0	9	Cintalapa	Inap
	Camargo, Chih.			Matías Romero	
4	Charcas	6	10	Tonalá	Inap
	La Flor			Champotón	

Comentario General:

Un nuevo anticiclón de moderada intensidad se encuentra en la región occidental de Canadá. Las presiones persisten bajas sobre Yucatán y en la región media del Pacífico, sin centro definido de perturbación ciclónica.

Pronóstico del tiempo para mañana.

REGION 1 — No habrá cambio de temperatura. Cielo despejado. No habrá lluvias. Vientos moderados del Noroeste.

REGION 2 — Descenso de temperatura. Cielo nublado. Lluvias generales. Vientos moderados del Sureste.

REGION 3 — No habrá cambio de temperatura. Cielo nublado. Lluvias aisladas. Vientos moderados del Oeste.

REGION 4 — No habrá cambio de temperatura. Cielo medio nublado. Lluvias aisladas.

REGION 5 — No habrá cambio de temperatura. Cielo nublado. Lluvias aisladas.

REGION 6 — No habrá cambio de temperatura. Cielo nublado. Lluvias aisladas.

REGION 7 — No habrá cambio de temperatura. Cielo nublado. Lluvias aisladas. Vientos moderados del Noreste.

REGION 8 — No habrá cambio de temperatura. Cielo nublado. Lluvias generales. Vientos moderados o algo fuertes del Norte.

REGION 9 — No habrá cambio de temperatura. Cielo nublado. Lluvias generales. Vientos moderados o algo fuertes del Norte.

REGION 10 — No habrá cambio de temperatura. Cielo nublado. Lluvias generales. Vientos moderados o algo fuertes del Norte.

TIPOGRAFIA DE LA DIRECCION DE GEOGRAFIA METEOROLOGIA E HIDROLOGIA

DIRECCION DE GEOGRAFIA METEOROLOGICA E HIDROLOGIA

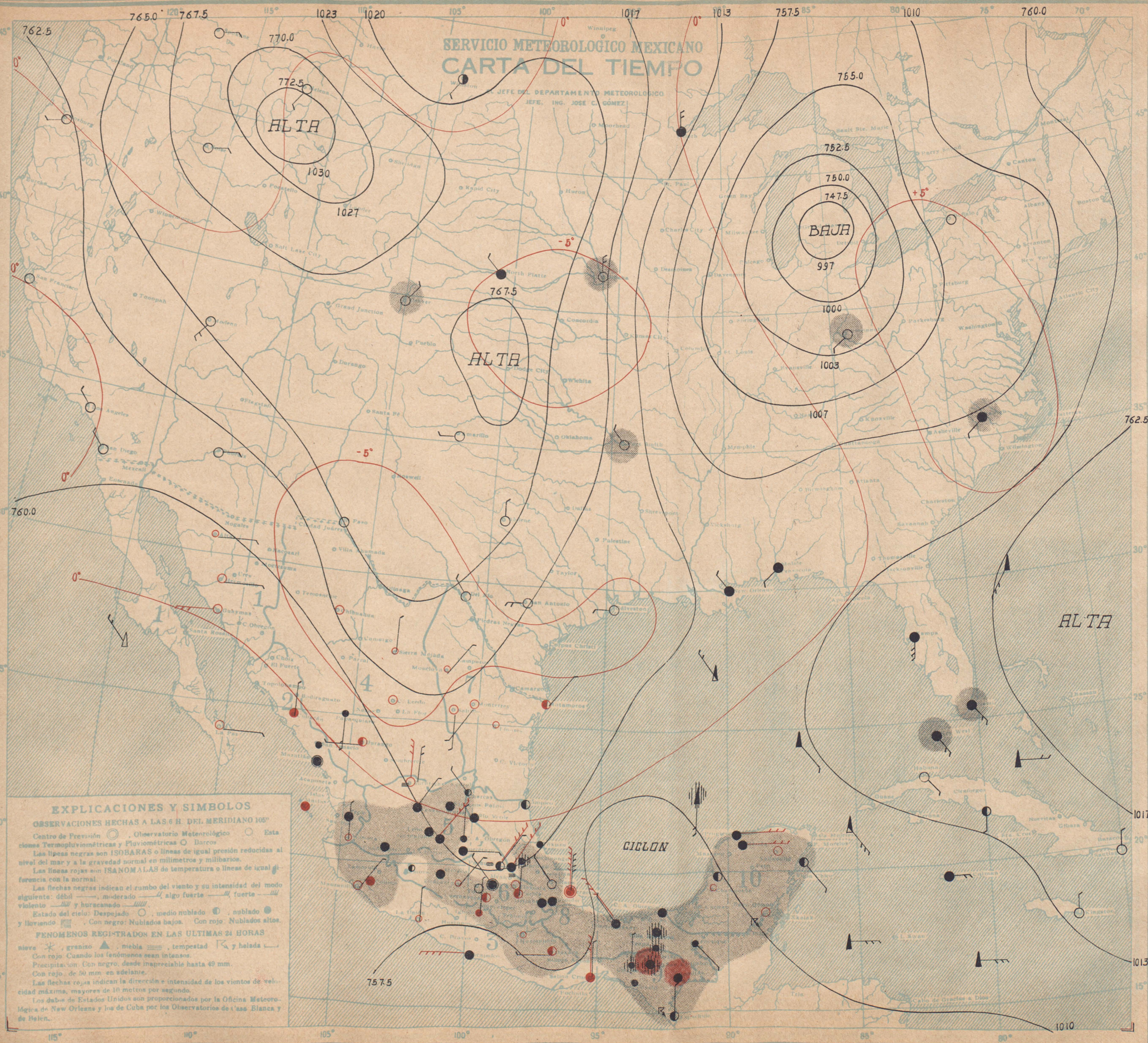

SABADO 10 de Octubre de 1936.

Regiones.	ESTACIONES	Presión al nivel del mar. +700	Temperaturas Ambiente. °	Máxima de ayer. °	Mínima en últimas 24 h. °	Lluvia en 24 h. mm.	Altura del barómetro sobre el nivel del mar.
1	Guaymas	59 0	24	36	24		3
	Hermosillo	58.8	24	34	23		218
	La Paz	58 4	26	31	25		10
	Culiacán	58.2	23	35	23		53
2	Islas Marias		27	34	24		4
	Mazatlán	57.6	28	31	26		78
	Tepic		20	31	20	4	918
	Acapulco	56.6	26	31	25		3
	C. Bravos						1381
3	Colima	57.2	22	30	21	1	502
	Manzanillo	58.4	24	30	22	3	8
	Oaxaca	58.8	15	27	15		1583
	Ciudad Juárez						1137
4	Ciudad Lerdo	61 6	12	25	11		1140
	Chihuahua	63.2	7	26	6		1422
	Durango		9	22	8		1866
	Aguascalientes		13	27	12	Inap	1879
	Guadalajara	59.4	18	24	15	8	1588
5	Guanajuato	59 6	15	20	14	8	2037
	León		16	24	15	4	1809
	Querétaro		15	24	12		1842
	San Luis Potosí		14	20	13	1	1877
	Zacatecas	60.0	8	15	8		2612
	Cuernavaca		19	24	17	6	1578
	Morelia		15	32	15	28	1973
	Pachuca		12	19	10		2485
6	Puebla		11	23	11	4	2150
	Tacubaya	60 2	13	23	12	Inap	2309
	Tlaxcala		12	22	11	21	2240
	Toluca		11	19	11	Inap	2675
	Ciudad Victoria						317
	Linares						317
7	Matamoros	61.4	18	30	17		12
	Monterrey	60.8	18	27	16		528
	Saltillo		8	24	7		1609
	Tampico	60 2	22	29	21		8
	Córdoba		18	27	18	32	871
	Frontera	56.6	25	30	23	10	2
	Jalapa	57 6	16	23	16	2	1399
	Orizaba	56.8	16	23	15	17	1244
8	Puerto México	57.0	25	27	24	28	14
	Rio Verde		19	24	18	Inap	987
	Tuxtepec		13	25	12	Inap	2157
	Veracruz	58.4	26	28	26		16
	Villahermosa		24	32	22	43	
	Coatzacoalcos		16	23	12	51	1635
9	Santa Cruz	56 8	27	32	26		56
	San Cristóbal			20			2118
	Tapachula	57.4	23	31	18	31	168
	Tuxtla Gutiérrez		22	27	20	55	536
	Campeche	57.2	25	29	23	34	25
	Cozumel	58.2	28	27	25	23	8
	Maxcanú						
10	Mérida	58 0	25	30	23	1	22
	Payo Obispo	57 8	27	29	23	12	4
	Progreso	57.2	25	31	24	1	14
	Valladolid	58 4	21	29	20	10	22

Lluvia en Estaciones Termopluviométricas.

Regiones	Estaciones	mm.	Regiones	Estaciones	mm.
1	Altar	0	4	Nazas	
	Hosenado			Stgo. Papasquiaro	0
	Nacozari			Sombrerete	
	Navojoa			Tepehuanes	
	Ures			Villa González	
	Acaponeta		5	S. José Iturbide	0
2	Badiraguato			Jonacatepec	
	Choix		6	Tehuacán	
	Mazcota	4		Zamora	
	San Ignacio	0		Zitácuaro	22
	Topolobampo		7	Linares	0
	Tuxpan, Nay.			Monclova	0
	Huajuapan	Inap		Huauchinango	5
3	Huetamo		8	Teapa	45
	Iguala	1		Tenosique	Inap
	Tamazulá			Tuxpan	
	Unión	0	9	Cintalapa	
4	Camargo, Chih.			Matías Romero	
	Charcas	Inap		Tonalá	4
	La Flor		10	Champotón	36

Comentario General:

La perturbación ciclónica del Golfo de México, hasta estos momentos de moderada intensidad, pero con tendencia a intensificarse, se encuentra aproximadamente a unos 175 o 200 kms. al noreste de Puerto México moviendose hacia el oeste u oeste noroeste Navegación peligrosa en la costa de Veracruz. Las presiones se mantienen altas en la región occidental de los EE. UU., en tanto que una depresión intensa se encuentra sobre los Grndes Lagos.

Pronóstico del tiempo para mañana.

REGION 1 — No habrá cambio de temperatura. Cielo despejado. No habrá lluvias. Vientos moderados del Oeste.

REGION 2 — No habrá cambio de temperatura. Cielo medio nublado. Lluvias aisladas. Vientos moderados del Oeste.

REGION 3 — No habrá cambio de temperatura. Cielo nublado. Lluvias generales. Vientos moderados o algo fuertes del Oeste.

REGION 4 — No habrá cambio de temperatura. Cielo medio nublado. Lluvias aisladas.

REGION 5 — No habrá cambio de temperatura. Cielo nublado. Lluvias generales.

REGION 6 — Descenso de temperatura. Cielo nublado. Lluvias generales.

REGION 7 — No habrá cambio de temperatura. Cielo medio nublado. Lluvias aisladas. Vientos moderados del Noreste.

REGION 8 — Descenso de temperatura. Cielo nublado. Lluvias generales. Vientos violentos del Norte.

REGION 9 — No habrá cambio de temperatura. Cielo nublado. Lluvias generales. Vientos moderados del Norte.

REGION 10 — Descenso de temperatura. Cielo nublado. Lluvias aisladas. Vientos moderados del Sureste.

FOTOGRAFIA DE LA DIRECCION DE GEOGRAFIA METEOROLOGICA E HIDROLOGIA

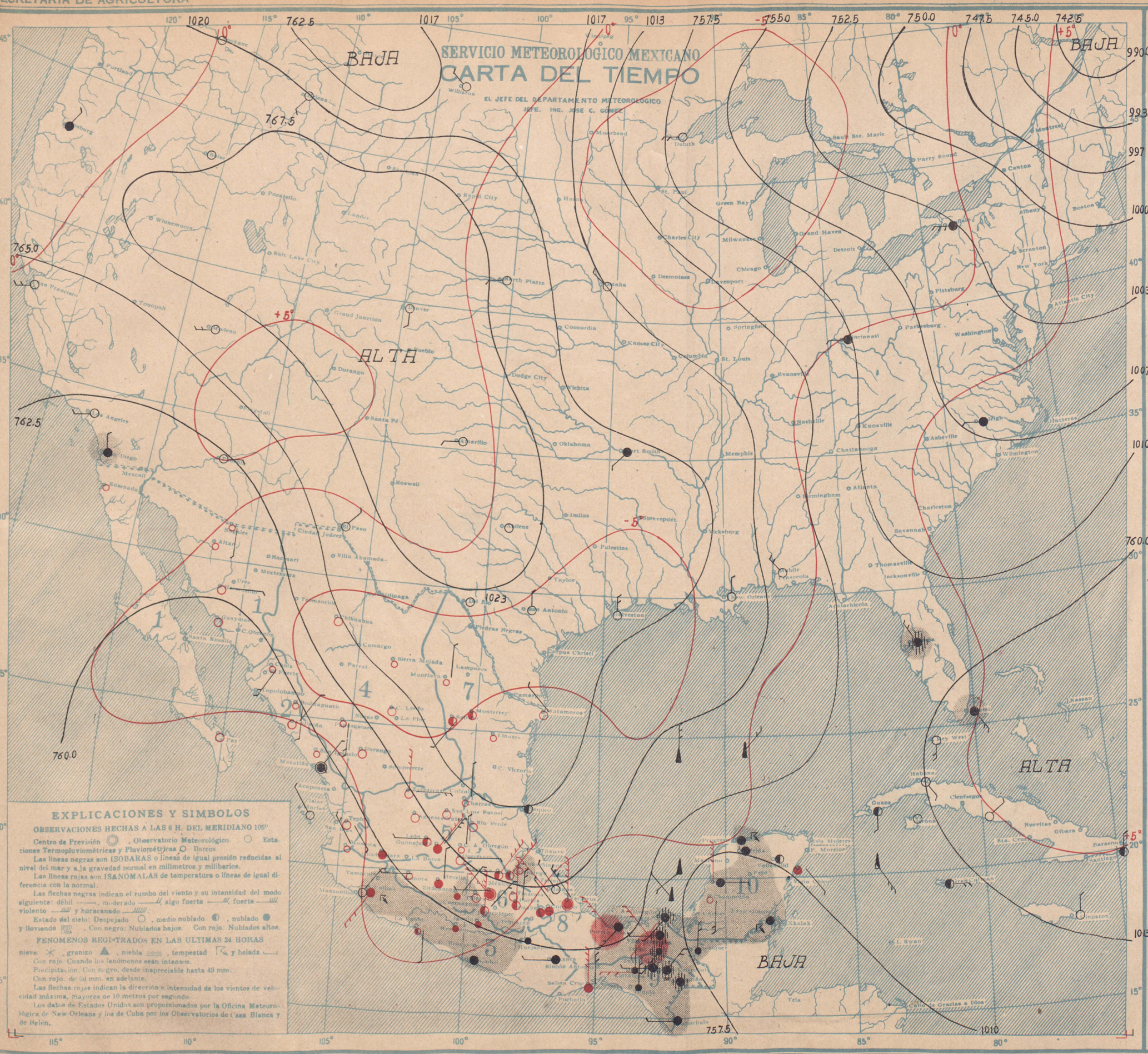

Domingo 11 de octubre de 1936

Regiones.	ESTACIONES	Presión al nivel del mar.	Temperaturas: Ambiente.	Máxima de ayer.	Mínima en diez horas.	Lluvia en 24 h.	Altura del barómetro, sobre el nivel del mar.
		+700	°	°	°	mm.	
1	Guaymas	60.6	22	36	22		3
	Hermosillo	59.8	25	34	25		210
	La Paz	58.6	25	32	24		10
2	Culiacán	59.6	20	37	20		53
	Islas Marías	59.8	28	33	24		4
	Mazatlán	59.2	26	30	25		78
	Tepic		17	28	17		918
	Acapulco	58.6	25	30	25	Inap	3
3	C. Bravos			32			1781
	Colima	58.8	22	32	19	37	504
	Manzanillo	58.8	24	26	22	3	8
	Oaxaca	60.6	14		13		1564
4	Ciudad Juárez		10	27			1137
	Ciudad Lerdo	63.2	7	27	9		1140
	Chihuahua	65.6	10	23	6		1422
	Durango		9	25	8		1886
	Aguascalientes		14	24	8		1879
	Guadalajara	62.0	12	19	14		1589
5	Guanajuato	61.6	11	22	11		2037
	León	61.8	10	21	10		1809
	Querétaro		8	20	4		1842
	San Luis Potosí		7	16	4		1877
	Zacatecas	62.2	18	25	7		2612
	Cuernavaca		12	22	17		1538
	Morelia	62.0	6	14	11		1933
6	Pachuca		8	20	4		2485
	Puebla		8	14	7		2150
	Tacubaya	61.6	8	19	6		2309
	Tlaxcala		10	18	8		2240
	Toluca				9		2675
	Ciudad Victoria						317
	Linares						317
7	Matamoros	66.0	17	32	17		12
	Monterrey	66.0	18	28	18		528
	Saltillo		8	22	6		1609
	Tampico	64.2	22	32	20		8
	Córdoba		17	26	12		871
	Frontera			32			2
	Jalapa	61.6	17	25	13		1399
	Orizaba		14	24	13		1244
8	Puerto México	61.6	20	26	20	54	14
	Río Verde		11	24	10		987
	Tuxpan		5	18	4	Inap	2157
	Veracruz	61.6	27	29	26		16
	Villahermosa		18	29	17	91	
	Carrillo		13	22	10	7	1635
9	Santa Cruz	58.8	25	29	24	Inap	55
	San Cristóbal		14	16	11	20	2118
	Tapachula	58.2	24	31	18	6	168
	Tuxtla Gutiérrez		17	25	16	17	536
	Campeche	57.4	26	29	25	22	25
	Cozumel	59.0	26	30	26		8
	Maxcanú						
10	Mérida	59.2	25	32	24	2	22
	Payo Obispo	57.2	26	30	25	Inap	4
	Progreso	59.4	25	31	25	18	14
	Valladolid	58.5	22	30	21		22

Lluvia en Estaciones Termopluviométricas.

Regiones.		mm.	Regiones.		mm
1	Altar	0	4	Nazas	0
	Lasenada	0		Stgo. Papasquiaro	0
	Nacozari		5	Sombrerete	
	Navojoa			Tepehuanes	
	Ures			Villa González	
2	Acaponeta			S. José Iturbide	0
	Badiraguato	0	6	Jonacatepec	
	Choix	0		Tehuacán	
	Mascota	Inap		Zamora	0
	San Ignacio	0		Zitácuaro	Inap
	Tepolobampo		7	Linares	0
	Tuxpan, Nay.			Monclova	0
3	Huajuapan	0		Huauchinango	3
	Huetamo	1	8	Teapa	87
	Iguala	2		Tenosique	
	Tamazula			Tuxpan	
	Unión	Inap	9	Cintalapa	5
	Camargo, Chih.			Matías Romero	
4	Charcas	Inap		Tonalá	8
	La Flor		10	Champotón	32

Comentario General:

El ciclón del Golfo de México aparentemente se disolvió cerca de Campeche. Las presiones continúan altas en el centro de EE. UU. y bajas en Yucatán por lo que es probable que domine tiempo seco y despejado en la Altiplanicie con heladas ligeras en la Mesa Central.

Pronostico del tiempo para mañana.

REGION 1 — No habrá cambio de temperatura. Cielo despejado. No habrá lluvias. Vientos moderados del Noroeste.

REGION 2 — No habrá cambio de temperatura. Cielo despejado. No habrá lluvias. Vientos moderados del Noroeste.

REGION 3 — No habrá cambio de temperatura. Cielo medio nublado. Lluvias aisladas. Vientos moderados del Oeste.

REGION 4 — No habrá cambio de temperatura. Cielo despejado. No habrá lluvias.

REGION 5 — No habrá cambio de temperatura. Cielo despejado. No habrá lluvias.

REGION 6 — No habrá cambio de temperatura. Cielo despejado. Heladas ligeras.

REGION 7 — No habrá cambio de temperatura. Cielo despejado. No habrá lluvias. Vientos moderados del Noreste.

REGION 8 — No habrá cambio de temperatura. Cielo medio nublado. No habrá lluvias. Vientos moderados o algo fuertes del Norte.

REGION 9 — No habrá cambio de temperatura. Cielo medio nublado. Lluvias aisladas. Vientos moderados del Norte.

REGION 10 — Descenso de temperatura. Cielo nublado. Lluvias generales. Vientos moderados o algo fuertes del Norte.

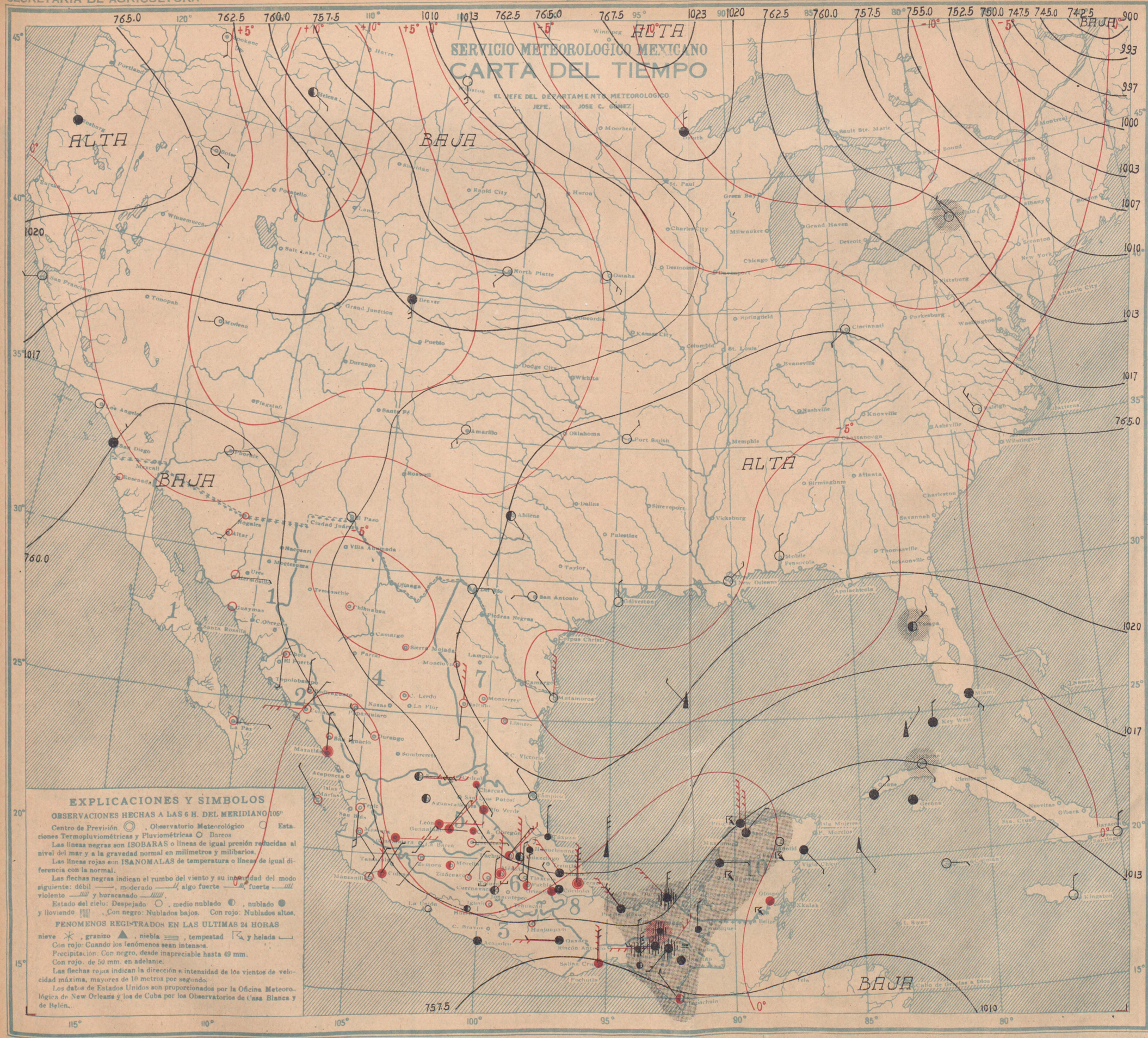

Lunes 12 de octubre de 1936.

Regiones	ESTACIONES	Presión al nivel del mar	Temperaturas: Ambiente	Máxima de ayer	Mínima en días 24 h	Lluvias en 24 h	Altura del barómetro en el nivel del mar
		+700	°	°	°	mm	
1	Guaymas	59.8	22	38	21		3
	Hermosillo	59.4	24	35	23		210
	La Paz	58.4	24	31	23		10
	Culiacán	58.8	20	38	20		50
2	Islas Marías	59.2	26		24		4
	Mazatlán	58.2	26	30	24		76
	Tepic		19	30	17		918
	Acapulco	58.2	20	30	25		3
3	C. Bravos						1381
	Colima	59.8	18	33	16	6	504
	Manzanillo	59.7	23	33	22		8
	Oaxaca	60.2	13	22	13		1500
	Ciudad Juárez						1137
4	Ciudad Lerdo	62.2	11	27	11		1140
	Chihuahua	62.5	7	27	6		1422
	Durango		7	23	6		1886
	Aguascalientes		5	23	6		1879
	Guadalajara	62.0	7	24	7		1589
5	Guanajuato	61.4	9	19	9		2037
	León		9	21	7		1809
	Querétaro		7	20	4		1842
	San Luis Potosí			20			1877
	Zacatecas	60.8	5	14	5		2612
	Cuernavaca		12	23	11		1538
	Morelia	62.0	9		9		1923
6	Pachuca		6	13	4		2485
	Puebla		6	19	9		2150
	Tacubaya	62.8	5	19	4		2309
	Tlaxcala		8	16	7		2240
	Toluca		4	16	3		2675
	Ciudad Victoria						317
	Linares						317
7	Matamoros	65.4	14	27	14		12
	Monterrey	65.0	10	26	10		528
	Saltillo		6	22	6		1609
	Tampico	66.0	20	30	19		8
	Córdoba		16	27	12		871
	Frontera						2
	Jalapa	60.6	14	22	7		1399
	Orizaba		14	22	12		1244
8	Puerto México	60.8	23	26	23	15	14
	Río Verde		12	25	13		987
	Tuxtepec		4	16	4		2157
	Veracruz	61.6	26	28	25		16
	Villahermosa			30			
	Campeche		13	16	10	10	1635
9	Santa Cruz	57.4	27	29	26		56
	San Cristóbal		13	16	13	25	2118
	Tapachula	57.6	23	29	18	21	168
	Tuxtla Gutiérrez		18	21	17		536
	Campeche	59.7	25	27	24		25
	Cozumel	59.2	25	30	24		3
	Maxcanú						
10	Mérida	60.0	25	30	23		22
	Payo Obispo	59.0	23	30	21	45	4
	Progreso	59.8	26	29	25	26	14
	Valladolid	59.2	22		21		22

Lluvia en Estaciones Termopluviométricas.

Regiones		mm.	Regiones		mm
1	Altar	0	4	Nayas	0
	Lasenada	0		Stgo. Papasquiaro	0
	Nacozari			Sombrerete	
	Navojoa			Topehuanes	
	Ures			Villa González	
2	Acaponeta		5	S. José Iturbide	0
	Badiraguato	0	6	Jonacatepec	
	Cheix	0		Tehuacán	
	Masiota	0		Zamora	0
	San Ignacio	9	7	Hidalgo	0
	Topolobampo			Linares	0
	Tuxpan, Nay.			Monclova	0
3	Huajuapan	0		Huauchinango	0
	Huetamo		8	Teapa	124
	Iguala	0		Teocelo	10
	Tamazula			Tuxpan	0
	Unión	0	9	Ocotalapa	14
4	Camargo, Chih.			Matías Romero	
	Chapala	0		Tonalá	Inap.
	La Flor		10	Champotón	

Comentario General:

Una depresión moderada invade la región Central de los EE. UU., por lo que es probable que la temperatura ascienda en general cesando el Norte en el Golfo de México.

Pronostico del tiempo para mañana.

REGION 1 — No habrá cambio de temperatura. Cielo despejado. No habrá lluvias. Vientos moderados del Suroeste.

REGION 2 — No habrá cambio de temperatura. Cielo despejado. No habrá lluvias. Vientos moderados del Suroeste.

REGION 3 — No habrá cambio de temperatura. Cielo medio nublado. Lluvias aisladas. Vientos moderados del Oeste.

REGION 4 — Ascenso de temperatura. Cielo medio nublado. No habrá lluvias.

REGION 5 — Ascenso de temperatura. Cielo medio nublado. No habrá lluvias.

REGION 6 — Ascenso de temperatura. Cielo medio nublado. Heladas ligeras.

REGION 7 — Ascenso de temperatura. Cielo medio nublado. No habrá lluvias. Vientos moderados del Sureste.

REGION 8 — Ascenso de temperatura. Cielo medio nublado. Lluvias aisladas. Vientos moderados del Noreste.

REGION 9 — No habrá cambio de temperatura. Cielo medio nublado. Lluvias aisladas. Vientos moderados o algo fuertes del Norte.

REGION 10 — Ascenso de temperatura. Cielo medio nublado. Lluvias aisladas. Vientos moderados del Norte.

ZINCOGRAFIA DE LA DIRECCION DE GEOGRAFIA METEOROLOGIA E HIDROLOGIA

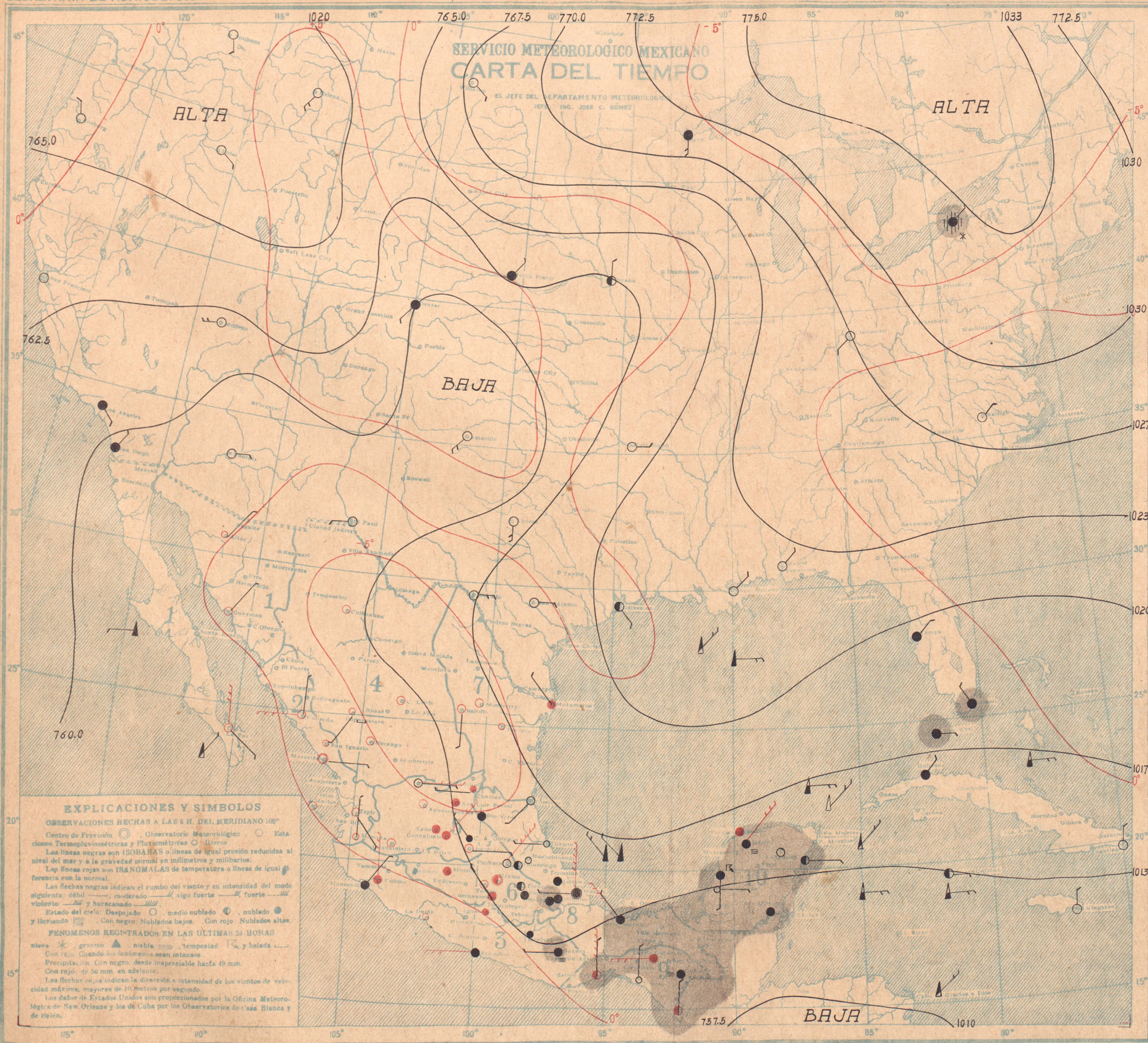

MARTES 13 de Octubre de 1936.

Regiones.	ESTACIONES	Presión al nivel del mar.	Temperaturas: Ambiente	Máxima de ayer.	Mínima en últimas 24 h.	Lluvia en 24 h.	Altura del barómetro al nivel del mar.
		+700	°	°	°	mm.	
1	Guaymas	59.2	22	36	22		3
	Hermosillo			35			218
	La Paz	58.2	25	32	23		10
	Culiacán	59.0	30	37	20		52
2	Islas Marías	58.8	24		22		4
	Mazatlán	58.5	24	31	23		78
	Tepic		19	29	17		918
	Acapulco	58.6	26	31	25		3
	C. Bravos						1381
3	Colima	59.0	19	33	17		502
	Manzanillo	59.0	26	32	23		8
	Oaxaca	58.0	13	22	12	Inap.	1563
4	Ciudad Juárez						1137
	Ciudad Lerdo	59.5	9	28	8		1140
	Chihuahua	59.8	8	28	6		1422
	Durango		6	23	5		1866
	Aguascalientes		9	27	8		1879
	Guadalajara	60.0	10	22	9		1589
	Guanajuato	59.6	9	19	9		2037
5	León		8	26	6		1809
	Querétaro		9	21	4		1842
	San Luis Potosí		9	20	7		1877
	Zacatecas	59.4	9	18	9		2612
	Cuernavaca		17	22	16		1558
	Morelia	60.0	13	20	12		1913
	Pachuca		7	14	5		2485
6	Puebla		13	21	13		2150
	Tacubaya	60.4	8	19	6		2309
	Tlaxcala		11		15		2240
	Toluca		9	17	8		2675
	Ciudad Victoria						317
	Linares						317
7	Matamoros	63.0	17	28	17		12
	Monterrey	62.4	13	25	13		528
	Saltillo		5	22	6		1609
	Tampico	62.0	21	28	20		8
	Córdoba		18	25	14		871
	Frontera						2
	Jalapa	57.8	17	21	14		1399
	Orizaba		17	20	12	Inap.	1244
8	Puerto México	59.8	21	26	20	8	14
	Río Verde		12	25	10		987
	Tuxtepec		9	17	9		2157
	Veracruz	60.6	24	25	23		16
	Villahermosa			29			
	Coatzacoalcos		13	19	10		1635
9	Salina Cruz	58.4	24	28	23	1	56
	San Cristóbal			15			2118
	Tapachula	58.8	22	31	17	20	168
	Tuxtla Gutiérrez		18	21	17	2	536
	Campeche	60.6	23	27	22	23	25
	Cozumel	60.6	24	31	23	2	3
	Maxcanú						
10	Mérida	61.2	24	30	22	6	22
	Payo Obispo	59.4	24	30	22	15	4
	Progreso	60.8	25	28	24	6	14
	Valladolid	59.2	22	30	21	4	22

Lluvia en Estaciones Termopluviométricas.

Regiones		mm.	Regiones		mm.
2	Altar	0	4	Nazas	
	Lasenada			Sigo. Papasquiaro	0
	Nacozari			Sombrerete	
	Navojoa			Tepehuanes	
	Ures			Villa González	
	Acaponeta		5	S. José Iturbide	0
	Badiraguato		6	Jonacatepec	
	Choix			Tehuacán	
	Mascota	0		Zamora	
	San Ignacio	0		Zitácuaro	
	Topolobampo		7	Linares	0
	Tuxpan, Nay.			Monclova	
	Huajuapan	0		Huauchinango	0
3	Huetamo		8	Tlapa	
	Iguala	0		Tenosique	
	Tamazulá			Tuxpan	
	Unión	0	9	Cintalapa	
4	Camargo, Chih.			Matías Romero	
	Charcas	0		Tonalá	0
	La Flor		10	Champotón	0

Comentario General:

Una ligera depresión barométrica comienza a invadir el Edo. de Texas, EE. UU. por lo que la temperatura ascenderá en general, continuando la escasez de lluvias en la mayor parte de la República.

Pronóstico del tiempo para mañana.

REGION 1 — No habrá cambio de temperatura. Cielo despejado. No habrá lluvias. Vientos moderados del Noroeste.

REGION 2 — No habrá cambio de temperatura. Cielo despejado. No habrá lluvias. Vientos moderados del Noroeste.

REGION 3 — No habrá cambio de temperatura. Cielo nublado. Lluvias aisladas. Vientos moderados del Oeste.

REGION 4 — No habrá cambio de temperatura. Cielo despejado. No habrá lluvias.

REGION 5 — Ascenso de temperatura. Cielo medio nublado. No habrá lluvias.

REGION 6 — Ascenso de temperatura. Cielo medio nublado. No habrá lluvias.

REGION 7 — Ascenso de temperatura. Cielo medio nublado. No habrá lluvias. Vientos fuertes del Sureste.

REGION 8 — Ascenso de temperatura. Cielo medio nublado. Lluvias aisladas. Vientos moderados del Noreste.

REGION 9 — No habrá cambio de temperatura. Cielo medio nublado. Lluvias aisladas. Vientos moderados del Norte.

REGION 10 — Ascenso de temperatura. Cielo medio nublado. Lluvias aisladas. Vientos moderados o algo fuertes del Noreste.

ZINCOGRAFIA DE LA DIRECCION DE GEOGRAFIA METEOROLOGIA E HIDROLOGIA

DIRECCION DE GEOGRAFIA METEOROLOGIA E HIDROLOGIA

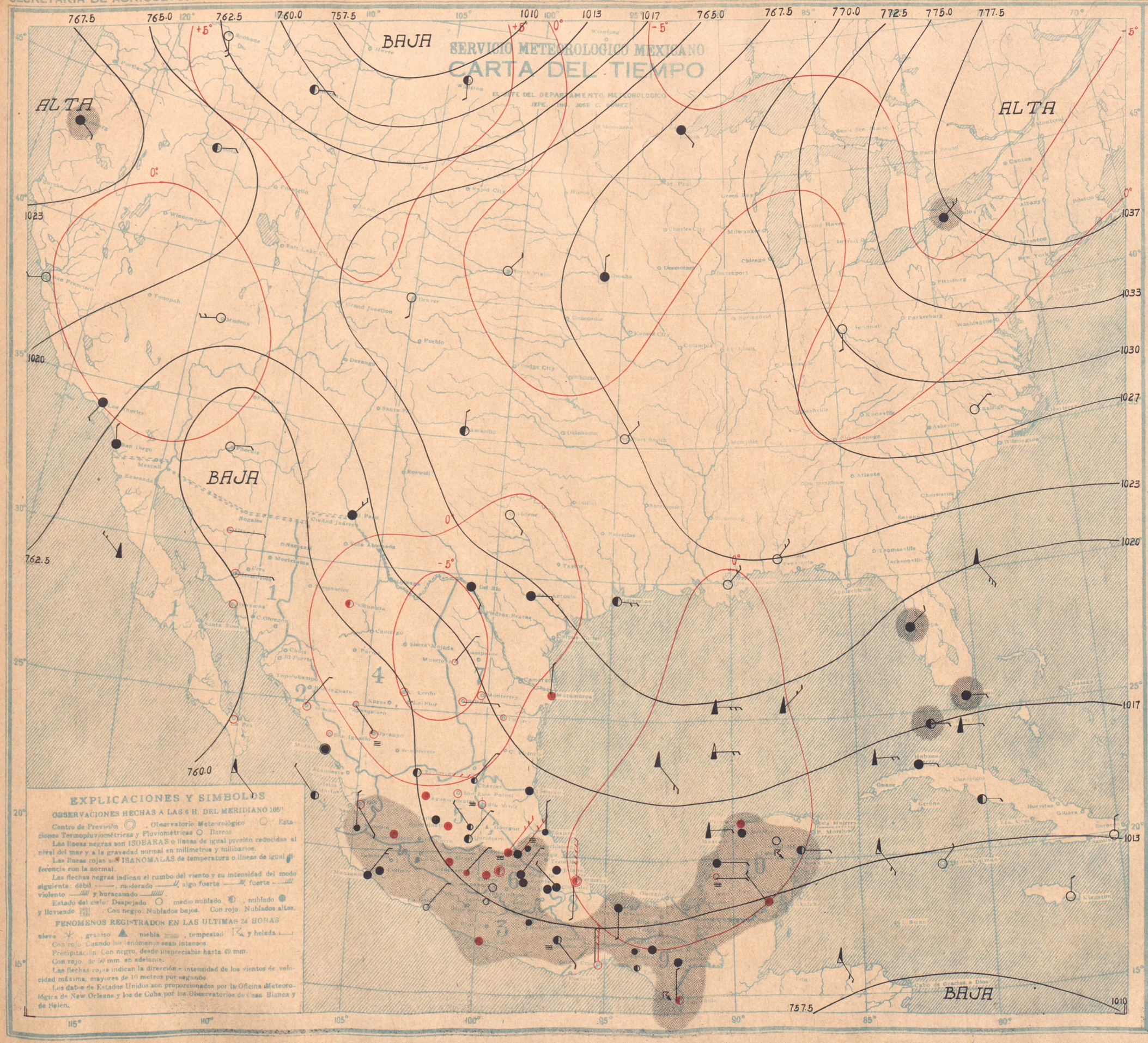

MIERCOLES 14 de Octubre de 1936.

Regiones.	ESTACIONES	Presión al nivel del mar. +700	Temperaturas Ambiente °	Máxima de ayer. °	Mínima en 24 horas. °	Lluvia en 24 h. mm.	Altura del barómetro sobre el nivel del mar.
1	Guaymas	60.1	22	33	23		3
	Hermosillo	59.8	21	34	20		216
	La Paz	58.4	25	33	24		10
	Culiacán	60.4	21	34	21		53
2	Islas Marías	59.2	24	32	22		4
	Mazatlán	60.0	25	29	23		78
	Tepic		18	31	18		918
	Acapulco	59.8	25	31	24	2	4
	C. Bravo						1281
3	Colima	59.6	22	32	20	Inap	502
	Manzanillo	60.2	25	33	23		8
	Oaxaca	60.8	15	28	15	Inap	1585
	Ciudad Juárez						1137
4	Ciudad Lerdo	60.0	10	27	9		1140
	Chihuahua	61.0	9	29	8		1422
	Durango		9	24	7		1885
	Aguascalientes		12	26	12		1879
	Guadalajara	60.2	15	25	15	Inap	1589
	Guanajuato	60.4	14	23	14		2037
5	León		14	25	13		1802
	Querétaro		14	26	9		1842
	San Luis Potosí		11	24	10		1877
	Zacatecas		12	16	12		2612
	Cuernavaca		17	25	16	6	1536
	Morelia	60.4	15	21	14	1	1923
6	Pachuca		12	21	10		2485
	Puebla		13	22	13	2	2150
	Tacubaya		12	22	11	Inap	2309
	Tlaxcala		13	21	12	20	2240
	Toluca		10	17	9	1	2674
	Ciudad Victoria						317
	Linares						317
7	Matamoros	62.6	21	30	21		12
	Monterrey	62.4	15	27	15		528
	Saltillo		15	24	16		1609
	Tampico	62.1	22	29	22		8
	Córdoba		20	26	14		871
	Frontera						
	Jalapa	59.2	17	23	15		1392
	Orizaba		17	21	16		1246
8	Puerto México	60.4	21	23	21	49	16
	Río Verde		12	26	11		987
	Tuxtepec		18	24	12	1	2157
	Veracruz	60.2	22	29	23		16
	Villahermosa		21	28		20	
	Coatzacoalcos		15	23	12	1	1636
9	Santa Cruz	59.2	24	30	23		56
	San Cristóbal		14	16	14	23	2118
	Tapachula	59.4	23	32	18	10	168
	Tuxtla Gutiérrez		20		19		536
	Campeche	61.4	24	31	23	9	20
	Cozumel	60.6	24	30	23	3	3
	Maxcanú						
10	Mérida	61.8	23	30	22	10	22
	Payo Obispo	60.0	24	30	23	3	4
	Progreso	61.8	24	28	23	14	14
	Valladolid	61.0	22	30	22	5	22

Lluvia en Estaciones Termopluviométricas.

		mm.			mm.
Noroeste 1	Altar	0	Noroeste 4	Nazas	
	Lasenada			Stgo. Papasquiaro	0
	Nacozari			Sombrerete	
	Navojoa			Tepehuanes	
	Ures		Noroeste 5	Villa González	
	Axaponeta			S. José Iturbide	0
	Badiraguato			Jonacatepec	
Noroeste 2	Choix		Noroeste 6	Tehuacán	
	Masiota	Inap		Zamora	
	San Ignacio	0		Huécuaro	0
	Topolobampo		Noroeste 7	Linares	0
	Tuxpan, Nay.			Monclova	0
Noroeste 3	Huajuapan	0		Huauchinango	1
	Huetamo		Noroeste 8	Teapa	
	Jualá	17		Tenosique	
	Tamazulá			Tuxpan	0
	Unión	0		Cintalapa	Inap
Noroeste 4	Camargo, Chih.		Noroeste 9	Matías Romero	
	Charcas	0		Tonalá	0
	La Flor		Noroeste 10	Champotón	0

Comentario General:

La presión ha ascendido considerablemente en la región Oriental de EE. UU. y sigue ligeramente baja en el NW del país, por lo que aumentarán los nublados y las lluvias en la parte Sur y seguirán escaseando en los Estados del Norte.

Pronóstico del tiempo para mañana.

REGION 1 — No habrá cambio de temperatura. Cielo despejado. No habrá lluvias. Vientos moderados del Noroeste.

REGION 2 — No habrá cambio de temperatura. Cielo medio nublado. No habrá lluvias. Vientos moderados del Noroeste.

REGION 3 — No habrá cambio de temperatura. Cielo medio nublado. Lluvias generales. Vientos moderados del Oeste.

REGION 4 — No habrá cambio de temperatura. Cielo despejado. No habrá lluvias.

REGION 5 — No habrá cambio de temperatura. Cielo medio nublado. Lluvias aisladas.

REGION 6 — No habrá cambio de temperatura. Cielo medio nublado. Lluvias generales.

REGION 7 — Ascenso de temperatura. Cielo medio nublado. No habrá lluvias. Vientos fuertes del Sureste.

REGION 8 — Ascenso de temperatura. Cielo nublado. Lluvias generales. Vientos moderados del Norte.

REGION 9 — No habrá cambio de temperatura. Cielo nublado. Lluvias generales. Vientos moderados del Norte.

REGION 10 — No habrá cambio de temperatura. Cielo medio nublado. Lluvias aisladas. Vientos moderados del Norte.

TIPOGRAFIA DE LA DIRECCION DE GEOGRAFIA, METEOROLOGIA E HIDROLOGIA

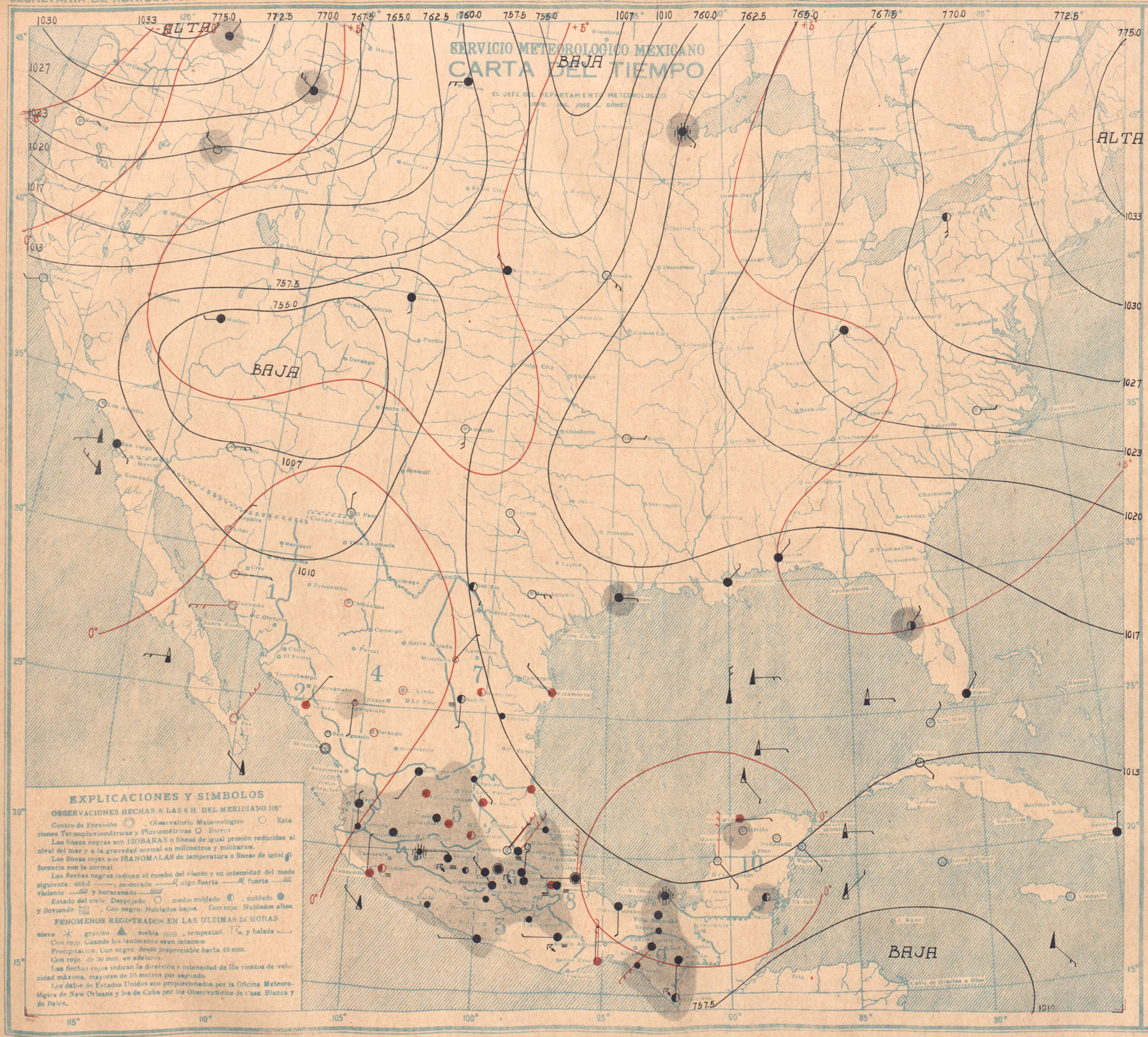

JUEVES, 15 de Octubre de 1936.

Regiones.	ESTACIONES	Presión al nivel del mar.	Temperaturas: Ambiente.	Máxima de ayer.	Mínima en diez horas.	Lluvia en 24 h.	Altura del barómetro sobre el nivel del mar.
		+700	°	°	°	mm.	
1	Guaymas	59.2	22	34	22		3
	Hermosillo	58.6	20	33	19		216
	La Paz	58.4	24	32	23		10
	Culiacán	59.6	23	33	22		52
2	Islas Marías			32			4
	Mazatlán	59.4	25		24		75
	Tepic		18	28	18		918
	Acapulco	59.8	26	31	25	1	3
	C. Bravo						1281
3	Colima	59.4	22	32	20	2	502
	Manzanillo	59.6	25	32	23		8
	Oaxaca		16	28	16		1555
	Ciudad Juárez						1137
4	Ciudad Lerdo	58.2	14	28	14	Inap	1140
	Chihuahua	53.2	9	29	8		1422
	Durango		12		10		1886
	Aguascalientes		14	23	10	Inap	1879
	Guadalajara	59.6	15	23	15	2	1589
	Guanajuato	59.2	14	26	14	8	2037
5	León		15	27	15	2	1809
	Querétaro		15	27	9	6	1842
	San Luis Potosí			24			1877
	Zacatecas	59.4	11	18	12	Inap	2612
	Cuernavaca		17	24	16		1538
	Morelia	59.8	14	23	14	4	1923
6	Pátzcuaro		10	19	8		2485
	Puebla		13	22	13	1	2150
	Tacubaya	60.3	13	24	8	Inap	2309
	Tlaxcala		13	21	13	2	2240
	Toluca		10	17	10	1	2675
	Ciudad Victoria						317
	Linares						317
7	Matamoros	60.0	20	30	20		12
	Monterrey	59.8	18	26	18		538
	Saltillo		11		9		1609
	Tampico	60.0	24	30	23		8
	Córdoba		19	27	14		871
	Frontera	60.0	23	30	21	15	2
	Jalapa			22			1399
	Orizaba		17	23	16	1	1244
8	Puerto México	59.6	23	28	23		14
	Río Verde		18	27	19		987
	Tulancingo		11	23	10		2157
	Veracruz	59.6	24		23		16
	Villahermosa		23	32	22	18	
	Coatzacoalcos		15	23	12	2	1635
9	Salina Cruz	58.8	26	31	25		56
	San Cristóbal			17			2118
	Tapachula	59.0	23	32	18	10	168
	Tuxtla Gutiérrez		22	28	21		536
	Campeche	60.2	24	28	23		25
	Cozumel	59.2	24	30	22		8
	Maxcanú						
10	Mérida	60.4	24	29	22	1	22
	Payo Obispo	59.0	24	31	23	3	4
	Progreso	60.2	25	29	24		14
	Valladolid	59.8	23	30	22		22

Lluvia en Estaciones Termopluviométricas.

Regiones	Estaciones	mm.	Regiones	Estaciones	mm.
1	Altar	0	4	Nazas	
	Nogales			Sigo. Papasquiaro	Inap
	Nacozari			Sombrerete	
	Navojoa			Tepehuanes	
	Ures			Villa González	
	Asaponeta		5	S. José Iturbide	
	Badiraguato			Jonacatepec	
2	Choix		6	Tehuacán	
	Mascota	4		Zamora	8
	San Ignacio	0		Zitácuaro	Inap
	Tepolobampo		7	Linares	0
	Tuxpan, Nay.			Monclova	0
	Huajuapan	0		Huauchinango	0
3	Huetamo		8	Teapa	7
	Iguala	0		Tenosique	
	Tamazula			Tuxpan	
	Unión	9	9	Cintalapa	
	Camargo, Chih.			Matías Romero	
4	Charcas	Inap		Tonalá	10
	La Flor		10	Champotón	0

Comentario General:

Una depresión moderada se encuentra en la región SW de los EE. UU., siendo probable que al desalojarse hacia el sureste produzca ascenso de temperatura en la mayor parte del País y disminución de lluvias en los estados del sur.

Pronóstico del tiempo para mañana.

REGION 1	Descenso de temperatura. Cielo medio nublado. No habrá lluvias. Vientos moderados del Noroeste.
REGION 2	No habrá cambio de temperatura. Cielo medio nublado. Lluvias aisladas. Vientos moderados del Suroeste.
REGION 3	No habrá cambio de temperatura. Cielo medio nublado. Lluvias generales. Vientos moderados del Oeste.
REGION 4	Ascenso de temperatura. Cielo medio nublado. Lluvias aisladas.
REGION 5	Ascenso de temperatura. Cielo medio nublado. Lluvias aisladas.
REGION 6	Ascenso de temperatura. Cielo medio nublado. Lluvias aisladas.
REGION 7	Ascenso de temperatura. Cielo medio nublado. Lluvias aisladas. Vientos moderados del Suroeste.
REGION 8	Ascenso de temperatura. Cielo medio nublado. Lluvias aisladas. Vientos moderados del Este.
REGION 9	No habrá cambio de temperatura. Cielo medio nublado. Lluvias aisladas. Vientos moderados del Norte.
REGION 10	No habrá cambio de temperatura. Cielo medio nublado. Lluvias aisladas. Vientos moderados del Este.

ZINCOGRAFIA DE LA DIRECCION DE GEOGRAFIA METEOROLOGIA E HIDROLOGIA

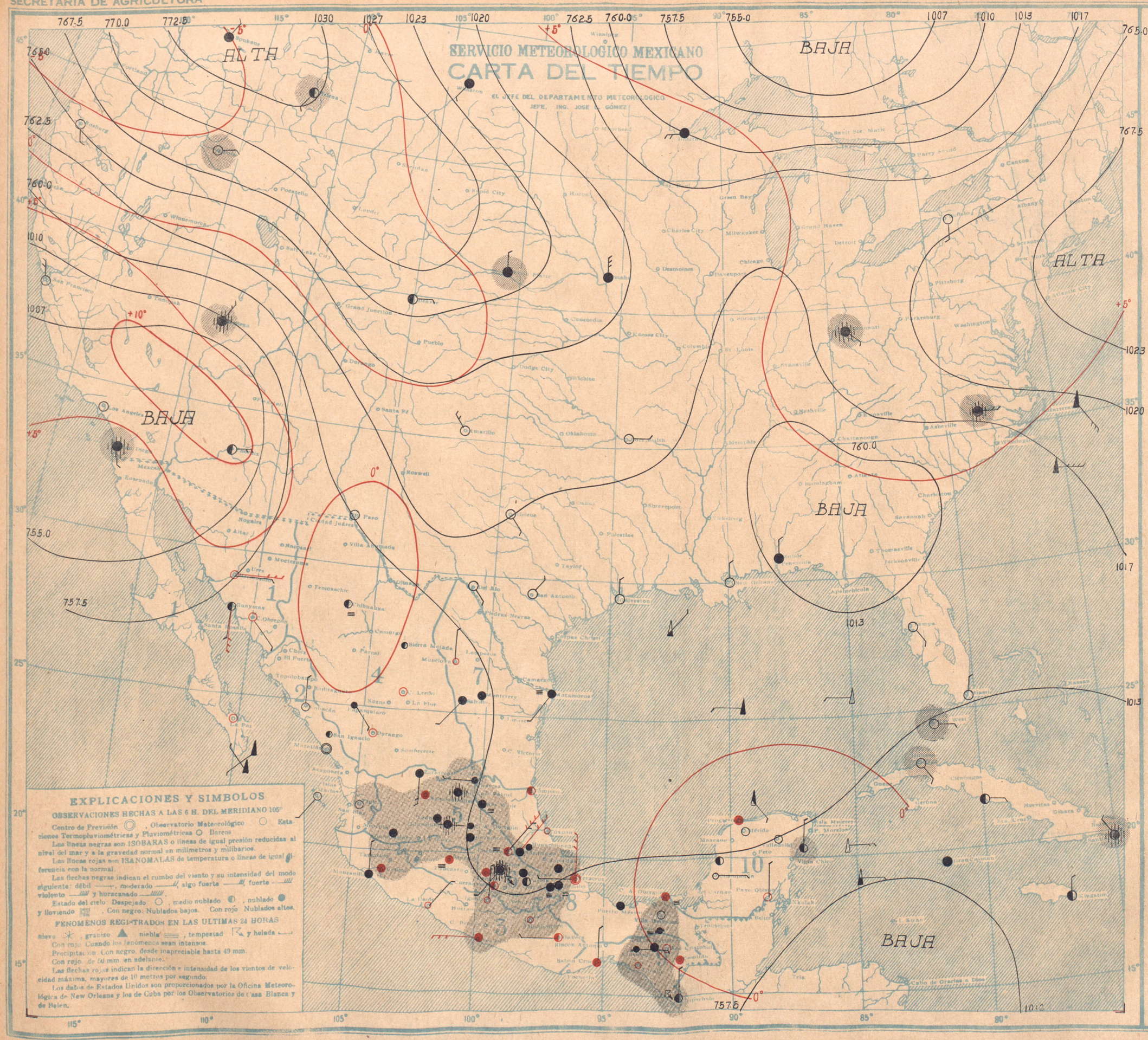

VIERNES, 16 de Octubre de 1936.

Regiones.	ESTACIONES	Presión al nivel del mar.	Temperaturas: Ambiente.	Temperaturas: Máxima de ayer.	Temperaturas: Mínima en últimas 24 h.	Lluvia en 24 h.	Altura del barómetro sobre el nivel del mar.
		+700	°	°	°	mm.	
1	Guaymas	58.6	25	32	24		3
	Hermosillo.	57.8	21	33	25		218
	La Paz.	57.8	25	32	24		10
	Culiacán.	59.2	21	34	20		53
2	Islas Marías	58.6	24		23		4
	Mazatlán.	59.0	25	29	24		78
	Tepic.		16	29	16	3	918
	Acapulco.	59.0	25	31	24	1	3
	C. Bravos.						1781
3	Colima.	59.0	21	32	19	6	504
	Manzanillo.	59.4	26	32	23		8
	Oaxaca.	60.2	15	39	15		1548
	Ciudad Juárez.						1137
4	Ciudad Lerdo	57.6	17	29	15		1140
	Chihuahua.	59.2	10	28	9		1422
	Durango.		10	28	9		1886
	Aguascalientes		14	27	14	Inap	1879
	Guadalajara.	59.6	14	23	13	2	1589
	Guanajuato.	59.6	15	23	14	3	2037
5	León.		16	25	15	2	1809
	Querétaro.		14	26	13	21	1842
	San Luis Potosí		14	25	13	Inap	1877
	Zacatecas.	59.0	11	18	11		2612
	Cuernavaca.		17	24	16	4	1538
	Morelia.	60.0	15	21	15		1923
	Pachuca.		11	21	10		2485
6	Puebla.		14	23	14	5	2150
	Tacubaya.	60.6	13	23	12	2	2309
	Tlaxcala.		14	22	13	2	2240
	Toluca.		11	17	11	7	2675
	Ciudad Victoria.						317
	Linares.						317
7	Matamoros.	60.4	21	31	21		12
	Monterrey.	59.2	19	27	19		528
	Saltillo.		13	25	11		1609
	Tampico	60.4	24	30	23		8
	Córdoba.		20	27	15	28	871
	Frontera	60.0	23	31	22		2
	Jalapa.	58.8	17	22	16	3	1399
	Orizaba.		18	22	17	5	1244
8	Puerto México	59.8	23	28	23		14
	Río Verde.		20	28	19	Inap	987
	Tuxtepec.		13	23	11		2157
	Veracruz.	59.8	25	30	25		16
	Villahermosa.		24	35	23	1	
	Coatzacoalcos.		13	24	10		1635
9	Santa Cruz.	58.2	25	31	25		55
	San Cristóbal		13	18	11	5	2118
	Tapachula.	58.6	23	32	18	41	168
	Tuxtla Gutiérrez.		23	31	21	2	536
	Campeche.	60.2	25	28	24		25
	Cozumel.	59.6	25	31	21	4	8
	Maxcanú.						
10	Mérida.	60.4	23	31	23		22
	Payo Obispo.	58.9	24	30	22		4
	Progreso.			30			14
	Valladolid.	59.6	23	31	22		22

Lluvia en Estaciones Termopluviométricas.

Regiones	Estaciones	mm.	Regiones	Estaciones	mm
1	Altar		4	Nazas.	
	Hasenado			Stgo. Papasquiaro.	0
	Nacozari			Sombrerete	
	Navojoa			Tepehuanes.	
	Ures.			Villa González.	
	Acaponeta		5	S. José Iturbide.	22
2	Badiraguato		6	Jonacatepec.	
	Choix.			Tehuacán.	
	Mazcota			Zamora.	
	San Ignacio	0		Zitácuaro.	
	Tepolobampo		7	Linares.	
	Tuxpan, Nay.			Monclova.	0
3	Huajuapan.	2		Huauchinango.	0
	Huetamo		8	Teapa.	6
	Iguala	1		Tenosique.	
	Tamazulá.			Tuxpan.	0
	Unión	0		Cintalapa.	Inap
4	Camargo, Chih		9	Matías Romero.	
	Chareas	1		Tonalá.	5
	La Flor.		10	Champotón.	0

Comentario General:

La región central de los EE. UU. está comenzando a ser invadida por un anticiclón procedente del noroeste, cuyo avance hacia el sur probablemente será estorbado por una depresion barométrica que se encuentra en el extremo suroeste de dicho territorio.

Pronóstico del tiempo para mañana.

REGION 1
- Descenso de temperatura.
- Cielo nublado.
- Lluvias aisladas.
- Vientos moderados o algo fuertes del Suroeste.

REGION 2
- No habrá cambio de temperatura.
- Cielo medio nublado.
- Lluvias aisladas.
- Vientos moderados del Suroeste.

REGION 3
- No habrá cambio de temperatura.
- Cielo medio nublado.
- Lluvias aisladas.
- Vientos moderados del Oeste.

REGION 4
- No habrá cambio de temperatura.
- Cielo nublado.
- Lluvias aisladas.

REGION 5
- Ascenso de temperatura.
- Cielo medio nublado.
- Lluvias aisladas.

REGION 6
- No habrá cambio de temperatura.
- Cielo medio nublado.
- Lluvias aisladas.

REGION 7
- No habrá cambio de temperatura.
- Cielo nublado.
- Lluvias aisladas.
- Vientos moderados del Norte.

REGION 8
- No habrá cambio de temperatura.
- Cielo medio nublado.
- Lluvias aisladas.
- Vientos moderados del Este.

REGION 9
- No habrá cambio de temperatura.
- Cielo medio nublado.
- Lluvias aisladas.
- Vientos moderados del Norte.

REGION 10
- No habrá cambio de temperatura.
- Cielo medio nublado.
- No habrá lluvias.
- Vientos moderados del Este.

TIPOGRAFIA DE LA DIRECCION DE GEOGRAFIA METEOROLOGIA E HIDROLOGIA