National Oceanic and Atmospheric Administration

ERRATA NOTICE

One or more conditions of the original document may affect the quality of the image, such as:

Discolored pages
Faded or light ink
Binding intrudes into the text

This has been a co-operative project between the NOAA Central Library and the Climate Database Modernization Program, National Climate Data Center (NCDC). To view the original document, please contact the NOAA Central Library in Silver Spring, MD at (301) 713-2607 x124 or Library.Reference@noaa.gov

HOV Services
Imaging Contractor
12200 Kiln Court
Beltsville, MD 20704-1387
July 23, 2010

CARTA DEL TIEMPO

SERVICIO METEOROLOGICO MEXICANO

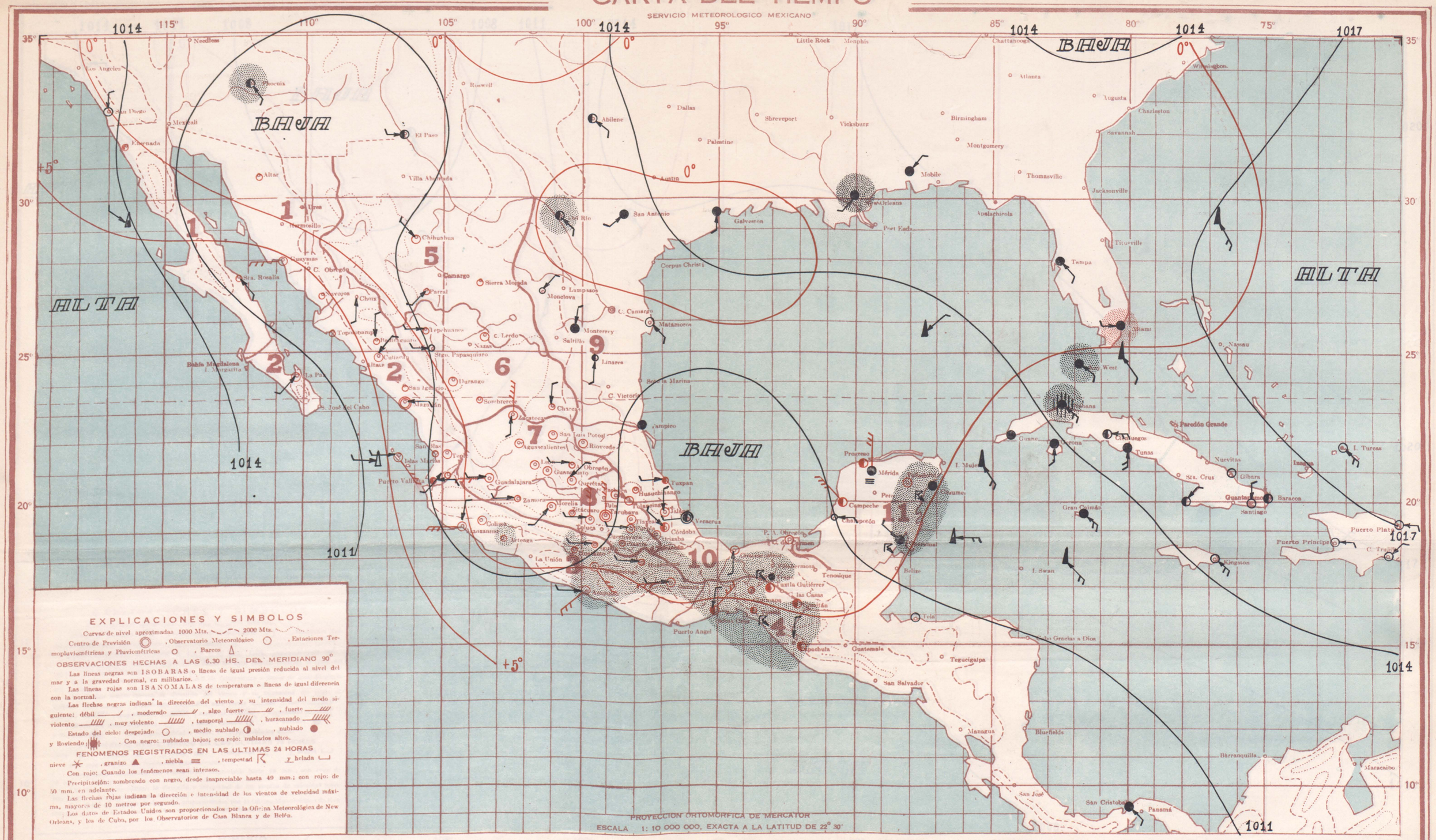

SECRETARIA DE AGRICULTURA Y FOMENTO

TINCOGRAFIA DE LA DIRECCION DE GEOGRAFIA, METEOROLOGIA E HIDROLOGIA

SABADO 1º DE JUNIO DE 1940.

La presión está descendiendo en la región Sureste del Golfo de México, siendo probable que se forme ligera depresión barométrica en el interior de dicho Golfo, por lo que dominará tiempo seco y despejado.

PRONOSTICO DEL TIEMPO PARA MAÑANA

Región 1
No habrá cambio de temperatura.
Cielo despejado.
No habrá lluvias.
Vientos débiles o moderados occidentales

Región 2
No habrá cambio de temperatura.
Cielo despejado.
No habrá lluvias.
Vientos débiles o moderados occidentales

Región 3
No habrá cambio de temperatura.
Cielo medio nublado.
Lluvias aisladas.
Vientos débiles o moderados occidentales

Región 4
No habrá cambio de temperatura.
Cielo medio nublado.
Lluvias aisladas.
Vientos débiles o moderados occidentales

Región 5
Ascenso de temperatura.
Cielo despejado.
No habrá lluvias.

Región 6
Ascenso de temperatura.
Cielo despejado.
No habrá lluvias.

Región 7
Ascenso de temperatura.
Cielo despejado.
No habrá lluvias.

Región 8
Ascenso de temperatura.
Cielo despejado.
Escasearán las lluvias.

Región 9
No habrá cambio de temperatura.
Cielo medio nublado.
Lluvias aisladas.
Vientos débiles o moderados boreales.

Región 10
No habrá cambio de temperatura.
Cielo medio nublado.
Lluvias aisladas.
Vientos débiles o moderados australes.

Región 11
No habrá cambio de temperatura.
Cielo medio nublado.
Lluvias aisladas.
Vientos débiles o moderados australes.

Regiones	ESTACIONES	Presión al nivel del mar	Temperaturas: Ambiente	Máxima de ayer	Mínima en últimas 24 h.	Lluvia en 24 h.	Altura sobre el nivel del mar
		mb.	o	o	o	mm.	m.
1	*Altar*	.		39	18	0	397
	C. Obregón, Son.	.					40
	Ensenada	.		25	9	0	
	Guaymas	1010.7	30	37	28	0	4
	Hermosillo	.		31			211
	Navojoa	.		41	15	0	
	Sta. Rosalía	.		33	28	0	20
	Ures	.					
	Badiraguato	.		43	17	0	170
	Bahía Magdalena	.					
	Culiacán	1010.6	22	36	21	0	53
	Choix	.		43	22	0	310
	Islas Marías	1010.1	26		21	0	4
2	*La Paz*	1012.5	26	34	23	0	12
	Mascota	.		32	13	0	1200
	Mazatlán	1010.5	25	32	24	0	78
	Puerto Vallarta	.		35	19	0	
	S. Blas, Nay.	.		33	22	0	7
	S. Ignacio	.		39	13	0	150
	Tepic	.	17	31	16	0	918
	Topolobampo	.			25	0	
3	*Acapulco*	1009.5	28	33	26	Inap	3
	Arteaga	.		30	17	Inap	1380
	Colima	.	21	37	21	0	502
	Chilpancingo	.	17	30	16	Inap	1250
3	*Huajuapan*	.		25	15	0	1597
	Huetamo	.					
	Iguala	.		35	20	0	735
	La Unión	.					38
	Manzanillo	1011.5	24	33	23	0	4
	Oaxaca	1011.4	15	32	14	3	1563
	Cintalapa	.		39	20	0	
	C. las Casas	.					2118
	Comitán	.	13	30	13	17	1635
4	*Salina Cruz*	1009.3	28	36	26	Inap	0
	Tapachula	1009.9	24	31	19	3	168
	Tonalá	.		30	26	37	55
	Tuxtla Gutiérrez	.	23	31	21	0	530
	Camargo	.					
	Chihuahua	1011.6	16	37	15	0	1423
	Hidalgo del Parral	.		34	19	0	1653
5	*Sierra Mojada*	.		35	20	0	
	Temosáchic	.					
	Villa Aumada	.					
	C. Lerdo	1010.2	18	33	16	0	1140
	Charcas	.		27	12	0	2020
6	*Durango*	.	17	32	16	0	1888
	Nazas	.					
	Stgo. Papasquiaro	.		31	14	0	1740
	Sombrerete	.		32	13	0	
6	*Tepehuanes*	.		30	11	0	
	Aguascalientes	.	17	29	15	0	1879
	C. Obregón, Gto.	.		29	11	0	
	Guadalajara	1012.6	14	32	13	0	1583
7	*Guanajuato*	1012.9	15	21	14	0	2037
	León	.	15	32	13	0	1809
	Querétaro	.	15	32	13	0	1850
	S. Luis Potosí	.	16		11	0	1877
	Zacatecas	1012.8	16	23	16	0	2612
	Cuernavaca	.					1538
	Morelia	1013.9	12	28	14	0	1923
	Pachuca	.	10	22	7	0	2435
	Piaxtla	.		31	17	8	1120
	Puebla	.	12	23	11	4	2150
	Tacubaya	1013.6	8	26	6	0	2309
8	*Tamazcán*	.		26	16	2	1676
	Tlaxcala	.	10	24	9	0	2240
	Tulancingo	.	8	20	8	0	2675
	Tula	.					
	Zamora	.		36	15	0	1633
	Zitácuaro	.		25	12	0	2064
9	*C. Victoria*	.					
	Linares	.		33	22	0	
	Matamoros	1012.1	23	35	23	0	14
	Monclova	.		35	19	0	587
9	*Monterrey*	1011.9	22	35	20	0	540
	Saltillo	.		31			1609
	Soto la Marina	.					25
	Tampico	1010.9	25	33	24	0	18
	Coatzacoalcos	1010.5	24	30	24	0	14
	Córdoba	.	19	30	14	0	871
	Huauchinango	.		26	11	0	1576
	Jalapa	.	17	26	16	0	1399
	Obregón, Tab.	1010.6	24	30	24	0	2
	Orizaba	.	16	25	14	0	1248
10	*Rioverde*	.	18	34	16	0	992
	Teapa	.		32	22	6	80
	Tenosique	.					60
	Tulancingo	.	8	27	7	0	2181
	Tuxpan	.		31	23	0	
	Veracruz	1010.6	25	33	25	0	16
	Villahermosa	.					
	Campeche	1011.6	25	29	24	0	25
	Cozumel	1012.4	25	32	12	Inap	8
	Champotón	.		37	26	0	2
11	*Chetumal*	1011.9	25	31	23	17	4
	I. Mujeres	.					
	Mérida	1012.9	25	32	23	0	22
	Progreso	1012.1	24	29	23	0	14
	Valladolid	.	24	34	21	22	22

CARTA DEL TIEMPO

SERVICIO METEOROLOGICO MEXICANO

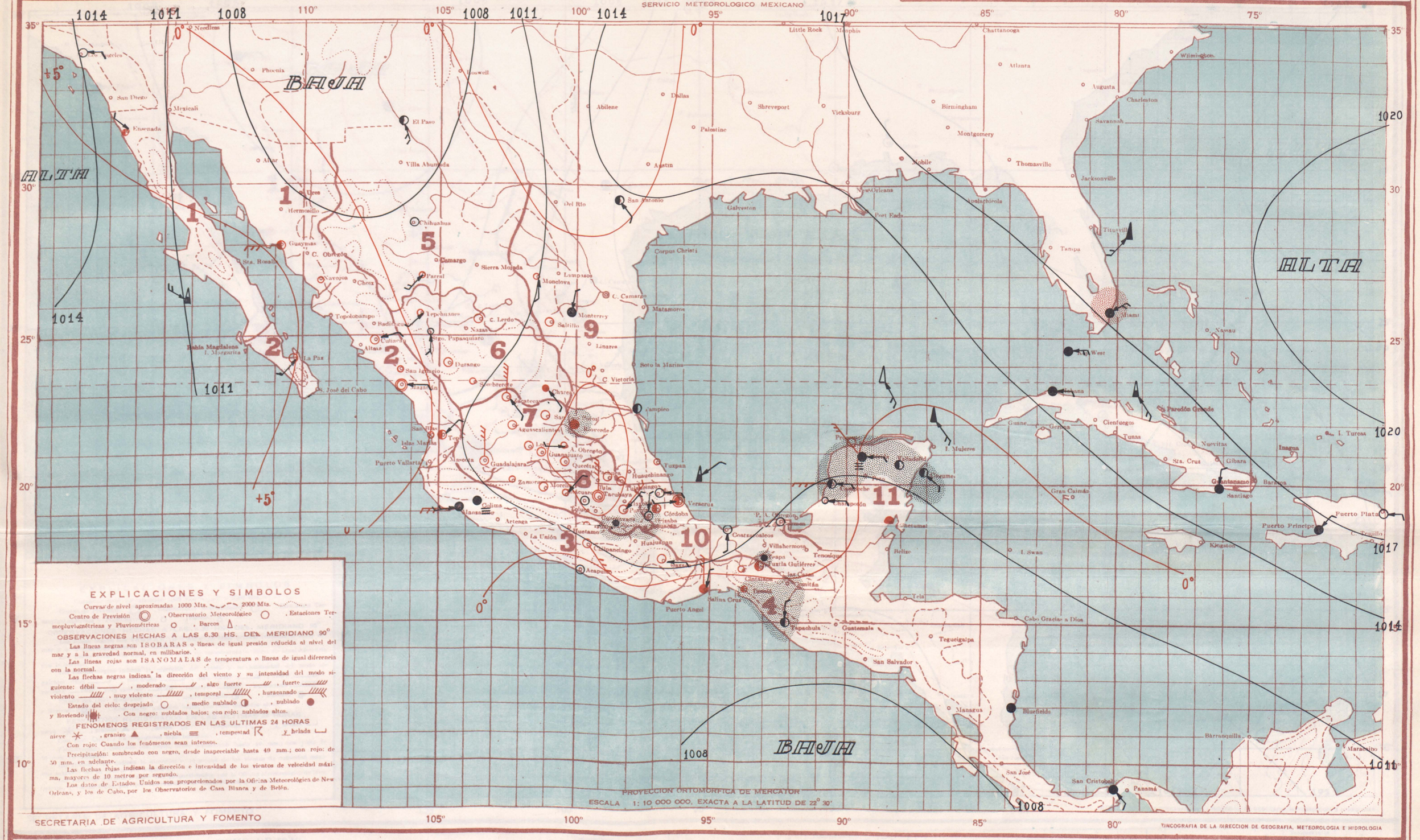

EXPLICACIONES Y SIMBOLOS

Curvas de nivel aproximadas 1000 Mts. 2000 Mts.

Centro de Previsión, Observatorio Meteorológico, Estaciones Termopluviométricas y Pluviométricas, Barcos.

OBSERVACIONES HECHAS A LAS 6.30 HS. DEL MERIDIANO 90°

Las líneas negras son ISOBARAS o líneas de igual presión reducida al nivel del mar y a la gravedad normal, en milibarios.

Las líneas rojas son ISANOMALAS de temperatura o líneas de igual diferencia con la normal.

Las flechas negras indican la dirección del viento y su intensidad del modo siguiente: débil, moderado, algo fuerte, fuerte, violento, muy violento, temporal, huracanado.

Estado del cielo: despejado, medio nublado, nublado y lloviendo. Con negro: nublados bajos; con rojo: nublados altos.

FENOMENOS REGISTRADOS EN LAS ULTIMAS 24 HORAS

nieve, granizo, niebla, tempestad y helada.

Con rojo: Cuando los fenómenos sean intensos.

Precipitación: sombreado con negro, desde inapreciable hasta 49 mm.; con rojo: de 50 mm. en adelante.

Las flechas rojas indican la dirección e intensidad de los vientos de velocidad máxima, mayores de 10 metros por segundo.

Los datos de Estados Unidos son proporcionados por la Oficina Meteorológica de New Orleans, y los de Cuba, por los Observatorios de Casa Blanca y de Belén.

SECRETARIA DE AGRICULTURA Y FOMENTO

TINCOGRAFIA DE LA DIRECCION DE GEOGRAFIA, METEOROLOGIA E HIDROLOGIA

DOMINGO 2 DE JUNIO DE 1940.

Las presiones se encuentran bajas en la región Central de los EE. UU. observándose ligera circulación ciclónica en la región Central del Golfo de México.

PRONOSTICO DEL TIEMPO PARA MAÑANA

Región 1 — Descenso de temperatura. Cielo despejado. No habrá lluvias. Vientos débiles o moderados occidentales

Región 2 — No habrá cambio de temperatura. Cielo medio nublado. No habrá lluvias. Vientos débiles o moderados occidentales

Región 3 — Ascenso de temperatura. Cielo medio nublado. Escasearán las lluvias. Vientos débiles o moderados occidentales

Región 4 — No habrá cambio de temperatura. Cielo medio nublado. Escasearán las lluvias. Vientos débiles o moderados occidentales

Región 5 — No habrá cambio de temperatura. Cielo medio nublado. No habrá lluvias.

Región 6 — No habrá cambio de temperatura. Cielo medio nublado. Escasearán las lluvias.

Región 7 — No habrá cambio de temperatura. Cielo medio nublado. Escasearán las lluvias.

Región 8 — No habrá cambio de temperatura. Cielo medio nublado. No habrá lluvias. Vientos débiles o moderados australes.

Región 9 — Ascenso de temperatura. Cielo medio nublado. No habrá lluvias. Vientos débiles o moderados orientales

Región 10 — Ascenso de temperatura. Cielo medio nublado. Escasearán las lluvias. Vientos débiles o moderados orientales

Región 11 — No habrá cambio de temperatura. Cielo medio nublado. Lluvias aisladas. Vientos débiles o moderados boreales.

Regiones	ESTACIONES	Presión al nivel del mar	Temperaturas: Ambiente	Máxima de ayer	Mínima en últimas 24 h.	Lluvia en 24 h.	Altura sobre el nivel del mar
		mb.	o	o	o	mm.	m.
1	*Altar*						397
	C. Obregón, Son.						40
	Ensenada						
	Guaymas	1008.3	29	29	12	0	
	Hermosillo.			38	29	0	4
	Navojoa.						211
	Sta. Rosalía						20
	Ures						
	Badiraguato			44	17	0	170
	Bahía Magdalena						
	Culiacán	1007.9	23	37	23	0	53
	Choix						310
	Islas Marías						4
2	*La Paz*	1011.5	27	35	25	0	12
	Mascota.						1200
	Mazatlán	1008.9	25	34	24	0	78
	Puerto Vallarta						
	S. Blas, Nay.			33	22	0	7
	S. Ignacio			39	11	0	150
	Tepic			31	17	0	918
	Topolobampo						
3	*Acapulco*	1009.1	26	33	26	0	3
	Arteaga.						1380
	Colima	1010.6	21	37		0	502
	Chilpancingo		17	35	15	0	1250

Regiones	ESTACIONES	Presión al nivel del mar	Temperaturas: Ambiente	Máxima de ayer	Mínima en últimas 24 h.	Lluvia en 24 h.	Altura sobre el nivel del mar
		mb.	o	o	o	mm.	m.
3	*Huajuapan*						1597
	Huetamo						
	Iguala			38	21	0	735
	La Unión						38
	Manzanillo	1010.8	24	32	23	0	4
	Oaxaca	1013.2	15	31	13	0	1563
	Cintalapa			40	20	0	
	C. las Casas						2118
4	*Comitán.*						1635
	Salina Cruz	1005.6	27	36	26	0	0
	Tapachula.	1009.9	23	32	18	36	168
	Tonalá			30	25	3	55
	Tuxtla Gutiérrez.		24	33	23	0	530
5	*Camargo*						
	Chihuahua.	1009.1	18	39	17	0	1423
	Hidalgo del Parral						1653
	Sierra Mojada						
	Temosáchic						
	Villa Aumada						
6	*C. Lerdo*	1010.2	19	38	18	0	1140
	Charcas.			31	15	Inap	2020
	Durango			33	15	0	1898
	Nazas						
	Stgo. Papasquiaro			34	14	0	1740
	Sombrerete.			33	13	0	

Regiones	ESTACIONES	Presión al nivel del mar	Temperaturas: Ambiente	Máxima de ayer	Mínima en últimas 24 h.	Lluvia en 24 h.	Altura sobre el nivel del mar
		mb.	o	o	o	mm.	m.
6	*Tepehuanes*			35	7	0	
7	*Aguascalientes*		17	35	16	0	1879
	C. Obregón, Gto.			29	10	0	
	Guadalajara	1011.7	16	34	15	0	1583
	Guanajuato	1012.7	16	30	15	0	2037
	León.		16	33	15	0	1809
	Querétaro		17	32	14	0	1850
	S. Luis Potosí		16	31	14	0	1877
	Zacatecas	1011.9	15	34	14	0	2612
	Cuernavaca						1538
	Morelia.	1013.1	16	29	16	0	1923
	Pachuca		10	21	8	0	2435
	Piazzla			32	17	Inap	1120
	Puebla		12	25	10	0	2150
8	*Tacubaya*	1012.9	11	26	7	0	2309
	Tehuacán			27	12	Inap	1676
	Tlaxcala						2240
	Toluca			20	8	0	2675
	Tula						
	Zamora.			38	16	0	1633
	Zitácuaro			28	13	0	2064
	C. Victoria.						
9	*Linares*						
	Matamoros.						14
	Monclova			34	21	0	587

Regiones	ESTACIONES	Presión al nivel del mar	Temperaturas: Ambiente	Máxima de ayer	Mínima en últimas 24 h.	Lluvia en 24 h.	Altura sobre el nivel del mar
		mb.	o	o	o	mm.	m.
9	*Monterrey*	1011.9	22	35	21	0	540
	Saltillo						1609
	Soto la Marina						25
	Tampico	1011.7	24	32	23	0	18
	Coatzacoalcos	1011.6	23	33	23	0	14
	Córdoba.		18	33	13	0	871
	Huauchinango						1576
	Jalapa	1010.3	17	26	15	0	1399
	Obregón, Tab.	1015.5	25	31	24	0	2
	Orizaba.		15	26	14	14	1248
10	*Rioverde.*		24	34	19	0	992
	Teapa			34	23	Inap	80
	Tenosique						60
	Tulancingo.						2181
	Tuxpan.			30	22	0	
	Veracruz	1012.0	25	30	24	0	16
	Villahermosa						
	Campeche	1012.5	24	29	24	Inap	25
	Cozumel.	1011.9	25	32	20	45	8
	Champotón.			37	26	Inap	2
11	*Chetumal*	1010.9	28	31	24	0	4
	I. Mujeres						
	Mérida	1012.5	24	33	23	14	22
	Progreso	1011.9	25	29	22	1	14
	Valladolid	1011.5	19	34	23	5	22

CARTA DEL TIEMPO

SERVICIO METEOROLOGICO MEXICANO

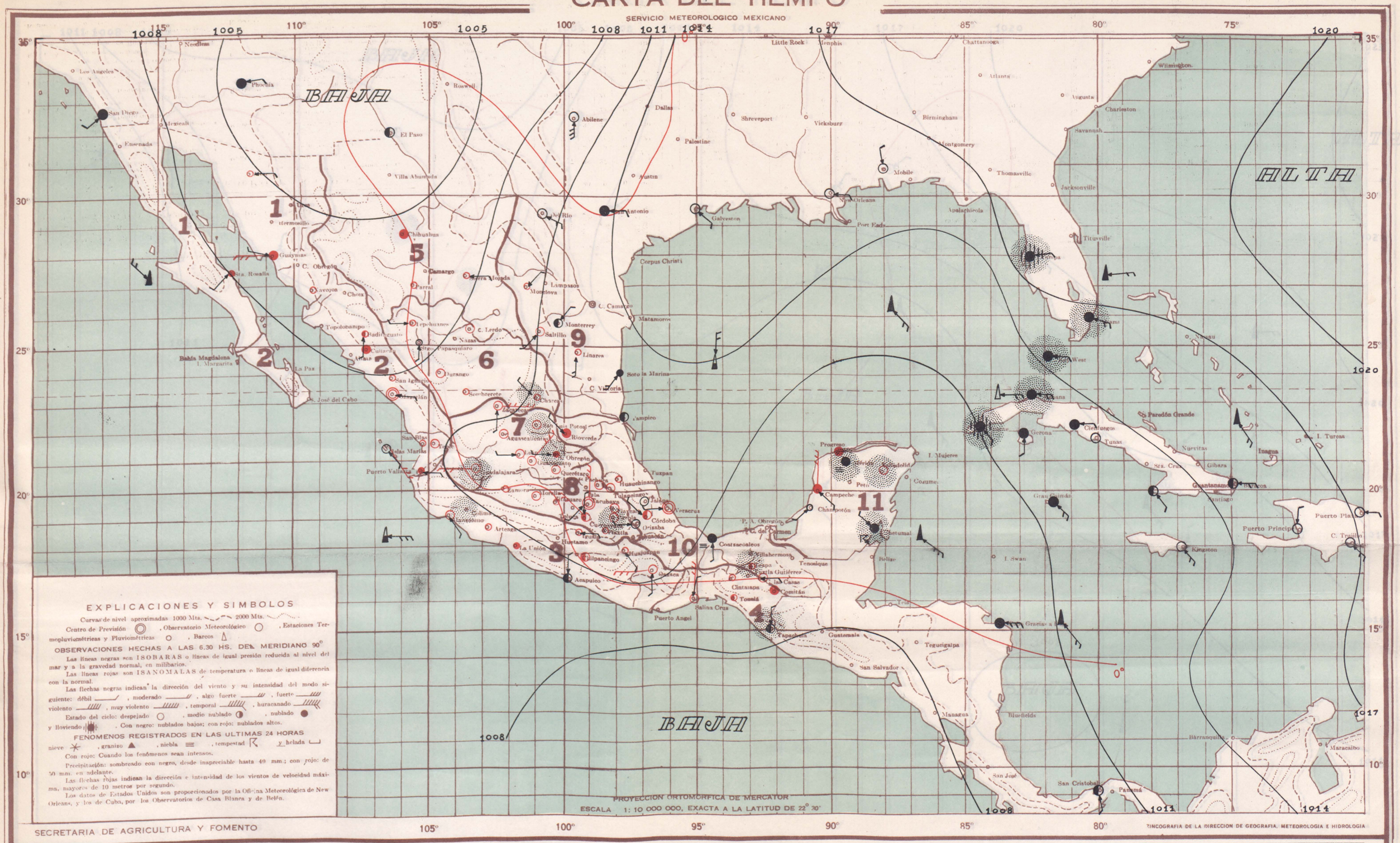

LUNES 3 DE JUNIO DE 1940

Las presiones se mantienen bajas en la zona fronteriza del norte y en la región central del Golfo de México. Los nublados y las lluvias disminuirán en Yucatán y aumentarán en la mitad austral del País.

PRONOSTICO DEL TIEMPO PARA MAÑANA

Región 1 — Descenso de temperatura. Cielo medio nublado. No habrá lluvias. Vientos débiles o moderados occidentales

Región 2 — No habrá cambio de temperatura. Cielo medio nublado. No habrá lluvias. Vientos débiles o moderados occidentales

Región 3 — Ascenso de temperatura. Cielo medio nublado. Lluvias aisladas. Vientos débiles o moderados australes.

Región 4 — Ascenso de temperatura. Cielo medio nublado. Lluvias aisladas. Vientos débiles o moderados boreales.

Región 5 — No habrá cambio de temperatura. Cielo medio nublado. Escasearán las lluvias.

Región 6 — No habrá cambio de temperatura. Cielo medio nublado. No habrá lluvias.

Región 7 — No habrá cambio de temperatura. Cielo medio nublado. Escasearán las lluvias.

Región 8 — No habrá cambio de temperatura. Cielo medio nublado. Lluvias aisladas.

Región 9 — Ascenso de temperatura. Cielo medio nublado. Escasearán las lluvias. Vientos débiles o moderados australes.

Región 10 — Ascenso de temperatura. Cielo medio nublado. Lluvias aisladas. Vientos débiles o moderados boreales.

Región 11 — No habrá cambio de temperatura. Cielo medio nublado. Lluvias aisladas. Vientos débiles o moderados boreales.

Regiones	ESTACIONES	Presión al nivel del mar	Temperaturas: Ambiente	Máxima de ayer	Mínima en últimas 24 h.	Lluvia en 24 h.	Altura sobre el nivel del mar
		mb.	o	o	o	mm.	m.
1	Altar			40	19	0	397
	C. Obregón, Son.						40
	Ensenada						
	Guaymas	1006.3	27	38	27	0	4
	Hermosillo						211
	Navojoa			40	19	0	
	Sta. Rosalía			33	27	0	20
	Ures						
2	Badiraguato			31	24	0	170
	Bahía Magdalena						
	Culiacán	1007.7	25		25	0	53
	Choix						310
	Islas Marías	1007.9	27		21	0	4
	La Paz						12
	Mascota						1200
	Mazatlán	1008.5	20	34	25	0	78
	Puerto Vallarta			35	22	0	
	S. Blas, Nay.			33	22	0	7
	S. Ignacio			38	12	0	150
	Tepic		20	32	19	0	918
	Topolobampo						
3	Acapulco	1009.2	28	33	27	0	3
	Arteaga			36	16	0	1380
	Colima						502
	Chilpancingo		19	35	18	0	1250

Regiones	ESTACIONES	Presión al nivel del mar	Temperaturas: Ambiente	Máxima de ayer	Mínima en últimas 24 h.	Lluvia en 24 h.	Altura sobre el nivel del mar
		mb.	o	o	o	mm.	m.
3	Huajuapan			29	15	0	1597
	Huetamo						
	Iguala			33	19	0	735
	La Unión			38	25	0	38
	Manzanillo	1010.8	25	34	24	0	4
	Oaxaca	1012.4	15	31	13	0	1563
	Cintalapa			39	20	0	
4	C. las Casas		12		6	0	2118
	Comitán		17	24	13	0	1635
	Salina Cruz	1008.4	27	36	26	0	56
	Tapachula	1009.2	24	31	19	2	168
	Tonalá			30	25	0	55
	Tuxtla Gutiérrez						530
5	Camargo						
	Chihuahua	1006.8	20	40	19	0	1423
	Hidalgo del Parral			37	17	0	1653
	Sierra Mojada			37	16	0	
	Temosáchic						
	Villa Aumada						
6	C. Lerdo	1010.6	19	37	18	0	1140
	Charcas			30	9	2	2020
	Durango		16		16	0	1898
	Nazas						
	Stgo. Papasquiaro			33	14	0	1740
	Sombrerete			33	14	0	

Regiones	ESTACIONES	Presión al nivel del mar	Temperaturas: Ambiente	Máxima de ayer	Mínima en últimas 24 h.	Lluvia en 24 h.	Altura sobre el nivel del mar
		mb.	o	o	o	mm.	m.
6	Tepehuanes			37	6	0	
	Aguascalientes		16	35	15	0	1879
	C. Obregón, Gto.			29	8	Inap	
7	Guadalajara	1011.6	17	33	17	Inap	1583
	Guanajuato	1011.3	14	30	13	0	2037
	León		14	32	13	0	1809
	Querétaro		15	31	13	0	1850
	S. Luis Potosí		12	30	12	4	1877
	Zacatecas	1010.7	14	24	14	0	2612
8	Cuernavaca		19		15	0	1538
	Morelia	1011.6	17	29	15	0	1923
	Pachuca		10	23	7	0	2435
	Piaxtla			34	16	0	1120
	Puebla		12	26	11	1	2150
	Tacubaya	1011.1	9	26	8	0	2309
	Tehuacán			26	15	0	1676
	Tlaxcala		11		9	0	2240
	Toluca						2675
	Tula						
	Zamora			37	17	0	1633
	Zitácuaro			29	14	0	2064
9	C. Victoria						
	Linares			37	24	0	
	Matamoros						14
	Monclova			35	21	0	587

Regiones	ESTACIONES	Presión al nivel del mar	Temperaturas: Ambiente	Máxima de ayer	Mínima en últimas 24 h.	Lluvia en 24 h.	Altura sobre el nivel del mar
		mb.	o	o	o	mm.	m.
9	Monterrey	1011.1	20	35	19	0	540
	Saltillo			37			1609
	Soto la Marina				21	0	25
10	Tampico	1011.6	25	31	23	0	18
	Coatzacoalcos	1010.5	22	30	22	0	14
	Córdoba		19	30	14	0	871
	Huauchinango			26	10	0	1576
	Jalapa	1010.7	17	24	16	0	1399
	Obregón, Tab.						2
	Orizaba		17	23	14	0	1248
	Rioverde		19	33	17	0	992
	Teapa			32	22	Inap	80
	Tenosique						60
	Tulancingo		9	25	7	0	2181
	Tuxpan						
	Veracruz	1010.8	25	30	25	0	16
	Villahermosa						
11	Campeche	1010.5	23	29	23	0	25
	Cozumel						8
	Champotón			32	21	0	2
	Chetumal	1009.7	24		23	27	4
	I. Mujeres						
	Mérida	1011.3	25	33	22	Inap	22
	Progreso	1010.9	25		23	0	14
	Valladolid	1009.2	29	32	21	5	22

CARTA DEL TIEMPO

SERVICIO METEOROLOGICO MEXICANO

EXPLICACIONES Y SIMBOLOS

Curvas de nivel aproximadas 1000 Mts. 2000 Mts.

Centro de Previsión, Observatorio Meteorológico, Estaciones Termopluviométricas y Pluviométricas, Barcos.

OBSERVACIONES HECHAS A LAS 6.30 HS. DEL MERIDIANO 90°

Las líneas negras son ISOBARAS o líneas de igual presión reducida al nivel del mar y a la gravedad normal, en milibarios.

Las líneas rojas son ISANOMALAS de temperatura o líneas de igual diferencia con la normal.

Las flechas negras indican la dirección del viento y su intensidad del modo siguiente: débil, moderado, algo fuerte, fuerte, violento, muy violento, temporal, huracanado.

Estado del cielo: despejado, medio nublado, nublado y lloviendo. Con negro: nublados bajos; con rojo: nublados altos.

FENOMENOS REGISTRADOS EN LAS ULTIMAS 24 HORAS

nieve, granizo, niebla, tempestad y helada.

Con rojo: Cuando los fenómenos sean intensos.

→ Precipitación: sombreado con negro, desde inapreciable hasta 49 mm.; con rojo: de 50 mm. en adelante.

Las flechas rojas indican la dirección e intensidad de los vientos de velocidad máxima, mayores de 10 metros por segundo.

Los datos de Estados Unidos son proporcionados por la Oficina Meteorológica de New Orleans, y los de Cuba, por los Observatorios de Casa Blanca y de Belén.

PROYECCION ORTOMORFICA DE MERCATOR

ESCALA 1: 10 000 000, EXACTA A LA LATITUD DE 22° 30'

SECRETARIA DE AGRICULTURA Y FOMENTO

TINCOGRAFIA DE LA DIRECCION DE GEOGRAFIA, METEOROLOGIA E HIDROLOGIA

MARTES 4 DE JUNIO DE 1940

Continúa observándose circulación ciclónica en la región central del Golfo de México. Una depresión de cierta importancia se encuentra en el Estado de Texas, en tanto que masas de aire frío están invadiendo la región noroeste de los Estados Unidos.

PRONOSTICO DEL TIEMPO PARA MAÑANA

Región 1
No habrá cambio de temperatura.
Cielo despejado.
No habrá lluvias.
Vientos débiles o moderados occidentales

Región 2
Descenso de temperatura.
Cielo medio nublado.
No habrá lluvias.
Vientos débiles o moderados occidentales

Región 3
No habrá cambio de temperatura.
Cielo medio nublado.
Escasearán las lluvias.
Vientos débiles o moderados occidentales

Región 4
No habrá cambio de temperatura.
Cielo medio nublado.
Lluvias aisladas.
Vientos débiles o moderados australes.

Región 5
Descenso de temperatura.
Cielo medio nublado.
Escasearán las lluvias.

Región 6
No habrá cambio de temperatura.
Cielo medio nublado.
Escasearán las lluvias.

Región 7
No habrá cambio de temperatura.
Cielo medio nublado.
Escasearán las lluvias.

Región 8
No habrá cambio de temperatura.
Cielo medio nublado.
Escasearán las lluvias.

Región 9
Ascenso de temperatura.
Cielo medio nublado.
Escasearán las lluvias.
Vientos débiles o moderados australes.

Región 10
No habrá cambio de temperatura.
Cielo medio nublado.
Escasearán las lluvias.
Vientos débiles o moderados boreales.

Región 11
No habrá cambio de temperatura.
Cielo medio nublado.
Lluvias aisladas.
Vientos débiles o moderados boreales.

Regiones	ESTACIONES	Presión al nivel del mar	Temperaturas: Ambiente	Máxima de ayer	Mínima en últimas 24 h.	Lluvia en 24 h.	Altura sobre el nivel del mar
		mb.	o	o	o	mm.	m.
1	*Altar*	.					397
	C. Obregón, Son.	.					40
	Ensenada	.	21	12	0		
	Guaymas	1007.7	23	34	24	0	4
	Hermosillo	.					211
	Navojoa	.		42	20	0	
	Sta. Rosalía	.		32	23	0	20
	Ures	.					
	Badiraguato	.					170
	Bahía Magdalena	.					
	Culiacán	1008.7	25	35	25	0	53
	Choix	.					310
	Islas Marías	1008.3	28	31	21	0	4
	La Paz	1010.5	25	36	24	0	12
2	*Mascota*	.		30	13	0	1200
	Mazatlán	1008.9	25		25	0	78
	Puerto Vallarta	.		34	23	0	
	S. Blas, Nay.	.		34	24	0	7
	S. Ignacio	.		39	12	0	150
	Tepic	.	20	29	19	0	918
	Topolobampo	.					
	Acapulco	1009.5	28	33	28	0	3
3	*Arteaga*	.		32	17	0	1380
	Colima	.	20	35	18	0	502
	Chilpancingo	.	20	33	19	0	1250

Regiones	ESTACIONES	Presión al nivel del mar	Temperaturas: Ambiente	Máxima de ayer	Mínima en últimas 24 h.	Lluvia en 24 h.	Altura sobre el nivel del mar
		mb.	o	o	o	mm.	m.
3	*Huajuapan*	.		29	16	0	1597
	Huetamo	.					
	Iguala	.	38	24	0	735
	La Unión	.	38	25	0	38
	Manzanillo	1010.6	24	34	23	0	4
	Oaxaca	1012.4	16	22	15	1	1563
	Cintalapa	.		38	7	0	
	C. las Casas	.	20	22	10	0	2118
	Comitán	.	15	25	12	52	1635
4	*Salina Cruz*	1009.5	27	35	26	0	56
	Tapachula	1009.7	24	31	19	11	168
	Tonalá	.		30	24	0	55
	Tuxtla Gutiérrez	.	22	32	21	0	530
	Camargo	.					
	Chihuahua	1007.6	21	39	21	Inap	1423
5	*Hidalgo del Parral*	.		30	19	0	1653
	Sierra Mojada	.		38	17	Inap	
	Temosáchic	.					
	Villa Aumada	.					
	C. Lerdo	1007.9	20	36	19	0	1140
	Charcas	.		38	9	0	2020
6	*Durango*	.	16	32	15	0	1898
	Nazas	.					
	Sgo. Papasquiaro	.		34	19	0	1740
	Sombrerete	.		32	14	0	

Regiones	ESTACIONES	Presión al nivel del mar	Temperaturas: Ambiente	Máxima de ayer	Mínima en últimas 24 h.	Lluvia en 24 h.	Altura sobre el nivel del mar
		mb.	o	o	o	mm.	m.
6	*Tepehuanes*	.					
	Aguascalientes	.	16	32	15	0	1879
	C. Obregón, Gto.	.		28	10	0	
	Guadalajara	1010.3	15	32	14	Inap	1583
7	*Guanajuato*	1010.3	15	30	14	0	2037
	León	.	15	33	14	0	1809
	Querétaro	.	16	32	14	0	1850
	S. Luis Potosí	.	15	30	14	0	1877
	Zacatecas	1009.6	15	23	15	0	2612
	Cuernavaca	.	18	29	17	0	1538
	Morelia	1010.9	16	28	15	0	1923
	Pachuca	.	10	22	8	0	2435
	Piaxtla	.		34	19	Inap	1120
	Puebla	.		25	10	Inap	2150
8	*Tacubaya*	1010.1	9	26	7	0	2309
	Tehuacán	.		27	11	0	1676
	Tlaxcala	.	10	25	9	0	2240
	Toluca	.	8	21	7	Inap	2675
	Tula	.		29	9	0	
	Zamora	.		37	17	0	1633
	Zitácuaro	.		28	13	0	2064
9	*C. Victoria*	.					
	Linares	.		32	21	0	
	Matamoros	.					14
	Monclova	.		34	21	0	587

Regiones	ESTACIONES	Presión al nivel del mar	Temperaturas: Ambiente	Máxima de ayer	Mínima en últimas 24 h.	Lluvia en 24 h.	Altura sobre el nivel del mar
		mb.	o	o	o	mm.	m.
9	*Monterrey*	1010.5	22	34	20	0	540
	Saltillo	.	8	15	3	0	1609
	Solo la Marina	.					25
	Tampico	1010.6	25	33	24	0	18
	Coatzacoalcos	1010.2	22	31	22	0	14
	Córdoba	.	20	29	14	0	871
	Huauchinango	.		21	10	0	1576
	Jalapa	.	16	25	16	0	1399
	Obregón, Tab.	1013.3	26		25	0	2
10	*Orizaba*	.	17	24	15	Inap	1248
	Rioverde	.	21	33	20	0	992
	Teapa	.		32	22	0	80
	Tenosique	.					60
	Tulancingo	.	9	26	8	0	2181
	Tuxpan	.					
	Veracruz	1009.7	25	31	25	0	16
	Villahermosa	.					
	Campeche	1010.5	25	29	24	0	25
	Cozumel	1009.3	25	31	19	44	8
	Champotón	.		27	26	0	2
11	*Chetumal*	1009.5	25	30	24	Inap	4
	I. Mujeres	.					
	Mérida	1011.2	26	31	24	0	22
	Progreso	1010.3	27	29	25	0	14
	Valladolid	.	28	32	23	7	22

CARTA DEL TIEMPO

SERVICIO METEOROLOGICO MEXICANO

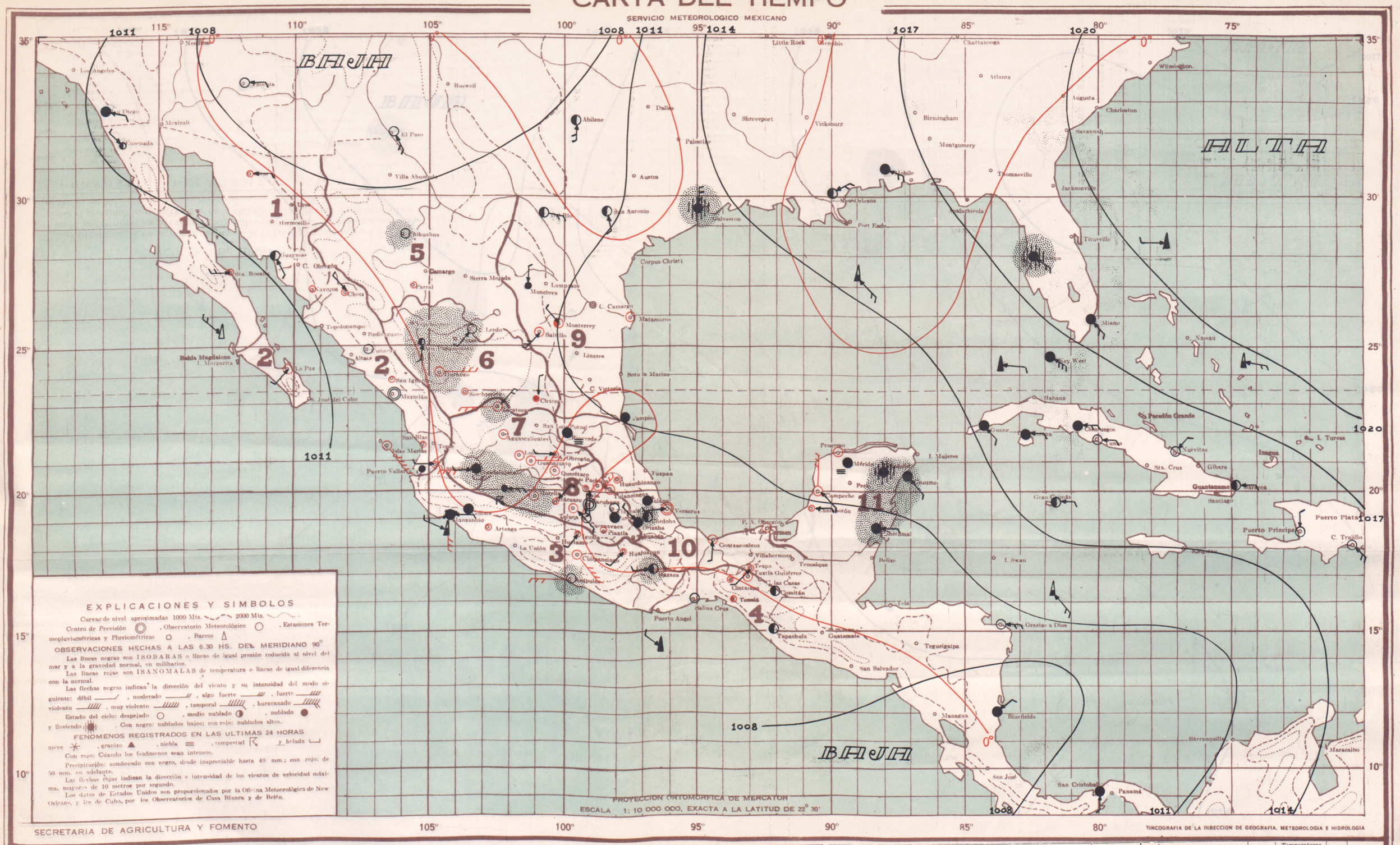

SECRETARIA DE AGRICULTURA Y FOMENTO

TINCOGRAFIA DE LA DIRECCION DE GEOGRAFIA, METEOROLOGIA E HIDROLOGIA

MIERCOLES 5 DE JUNIO DE 1940

Las presiones se encuentran bajas en la región central de los EE. UU. y en la parte norte de México; pero se observa cierta tendencia a modificarse el sistema barométrico. Los nublados y las lluvias aumentarán en el Golfo de México.

PRONOSTICO DEL TIEMPO PARA MAÑANA

Región 1
- Ascenso de temperatura.
- Cielo despejado.
- No habrá lluvias.
- Vientos débiles o moderados occidentales

Región 2
- No habrá cambio de temperatura.
- Cielo despejado.
- No habrá lluvias.
- Vientos débiles o moderados occidentales

Región 3
- No habrá cambio de temperatura.
- Cielo medio nublado.
- Escasearán las lluvias.
- Vientos débiles o moderados australes.

Región 4
- Ascenso de temperatura
- Cielo medio nublado.
- Lluvias aisladas.
- Vientos débiles o moderados australes.

Región 5
- Descenso de temperatura.
- Cielo medio nublado.
- Lluvias aisladas.

Región 6
- No habrá cambio de temperatura.
- Cielo medio nublado.
- Escasearán las lluvias.

Región 7
- No habrá cambio de temperatura.
- Cielo medio nublado.
- Escasearán las lluvias.

Región 8
- No habrá cambio de temperatura.
- Cielo medio nublado.
- Lluvias aisladas.

Región 9
- Ascenso de temperatura.
- Cielo nublado.
- Lluvias aisladas.
- Vientos débiles o moderados australes.

Región 10
- No habrá cambio de temperatura.
- Cielo medio nublado.
- Lluvias aisladas.
- Vientos débiles o moderados orientales

Región 11
- No habrá cambio de temperatura.
- Cielo medio nublado.
- Lluvias aisladas.
- Vientos débiles o moderados orientales

Regiones	ESTACIONES	Presión al nivel del mar	Temperaturas: Ambiente	Temperaturas: Máxima de ayer	Temperaturas: Mínima en últimas 24 h.	Lluvia en 24 h.	Altura sobre el nivel del mar
		mb.	o	o	o	mm.	m.
1	Altar	.		38	18	0	397
	C. Obregón, Son.	.					40
	Ensenada	.		21	14	0	
	Guaymas	1008.9	25	33	25	0	4
	Hermosillo	.					211
	Navojoa	.		46	19	0	
	Sta. Rosalía	.		32	22	0	20
	Ures	.					
	Badiraguato	.					170
	Bahía Magdalena	.					
	Culiacán	1009.3	25	35	24	0	53
	Choix	.		38	24	0	310
	Islas Marías	1009.6	27	31	22	0	4
	La Paz	1012.5	24	36	24	0	12
2	Mascota	.		30	14	0	1200
	Mazatlán	1010.2	26	38	25	0	78
	Puerto Vallarta	.		35	22	Inap	
	S. Blas, Nay.	.		34	35	0	7
	S. Ignacio	.		39	13	0	150
	Tepic	.					918
	Topolobampo	.					
	Acapulco	1009.7	28	34	28	Inap	3
3	Arteaga	.		33	17	0	1380
	Colima	.	23	35	23	0	502
	Chilpancingo	.	18	33	17	0	1250

Regiones	ESTACIONES	Presión al nivel del mar	Temperaturas: Ambiente	Temperaturas: Máxima de ayer	Temperaturas: Mínima en últimas 24 h.	Lluvia en 24 h.	Altura sobre el nivel del mar
		mb.	o	o	o	mm.	m.
3	Huajuapan	.		29	18	0	1597
	Huelamo	.					
	Iguala	.		39	23	0	735
	La Unión	.					38
	Manzanillo	1011.2	25	34	24	0	4
	Oaxaca	1011.6	18	32	17	2	1563
	Cintalapa	.		37	19	0	
	C. las Casas	.					2118
4	Comitán	.	17	25	13	0	1635
	Salina Cruz	1010 1	28	32	27	0	56
	Tapachula	1010.8	26	33	20	0	168
	Tonalá	.		30	25	0	55
	Tuxtla Gutiérrez	.	23	34	19	0	530
	Camargo	.					
	Chihuahua	1008.4	18	37	17	2	1423
5	Hidalgo del Parral	.		27	16	0	1653
	Sierra Mojada	.					
	Temosáchic	.					
	Villa Aumada	.					
	C. Lerdo	1009 3	19	36	18	Inap	1140
	Charcas	.		29	12	0	2020
6	Durango	.	14	33	13	1	1898
	Nazas	.					
	Stgo. Papasquiaro	.		33	15	Inap	1740
	Sombrerete	.		33	14	0	

Regiones	ESTACIONES	Presión al nivel del mar	Temperaturas: Ambiente	Temperaturas: Máxima de ayer	Temperaturas: Mínima en últimas 24 h.	Lluvia en 24 h.	Altura sobre el nivel del mar
		mb.	o	o	o	mm.	m.
6	Tepehuanes	.					
	Aguascalientes	.	17	33	15	0	1879
	C. Obregón, Gto.	.		30	11	0	
7	Guadalajara	1011 3	10	31	9	10	1583
	Guanajuato	1010.6	16	29	15	0	2037
	León	.	17	32	15	Inap	1809
	Querétaro	.	16	33	15	0	1850
	S. Luis Potosí	.					1877
	Zacatecas	1009.7	13	24	13	Inap	2612
	Cuernavaca	.	20	29	19	0	1538
8	Morelia	1011.7	17	28	15	Inap	1923
	Pachuca	.	12	23	10	0	2435
	Piaxtla	.		34	29	0	1120
	Puebla	.	15	26	14	0	2150
	Tacubaya	1010 9	11	26	10	0	2309
	Tehuacán	.		28	12	0	1676
	Tlaxcala	.	12	26	11	0	2240
	Toluca	.	11	22	7	0	2675
	Tula	.		29	1	0	
	Zamora	.		34	14	1	1633
	Zitácuaro	.		29	13	0	2064
	C. Victoria	.					
9	Linares	.					
	Matamoros	1012.3	22	34	21	0	14
	Monclova	.		32	22	0	587

Regiones	ESTACIONES	Presión al nivel del mar	Temperaturas: Ambiente	Temperaturas: Máxima de ayer	Temperaturas: Mínima en últimas 24 h.	Lluvia en 24 h.	Altura sobre el nivel del mar
		mb.	o	o	o	mm.	m.
9	Monterrey	1011.1	27	35	20	0	540
	Saltillo	.					1609
	Soto la Marina	.					25
10	Tampico	1011.2	25	32	24	0	18
	Coatzacoalcos	1010 6	23		23	0	14
	Córdoba	.	21	30	15	0	871
	Huauchinango	.		27	9	0	1576
	Jalapa	.	17	26	16	0	1399
	Obregón, Tab.	1010.1	23	30	22	0	2
	Orizaba	.	18	25	16	0	1248
	Rioverde	.	20	33	12	0	992
	Teapa	.		32	20	0	80
	Tenosique	.					60
	Tulancingo	.	8	26	7	0	2181
	Tuxpan	.					
	Veracruz	1010.3	25	30	24	0	16
	Villahermosa	.					
11	Campeche	1011.2	24	29	23	0	25
	Cozumel	1012 3	25	31	20	7	8
	Champotón	.		36	22	0	2
	Chetumal	1010.7	26	31	25	3	4
	I. Mujeres	.					
	Mérida	1012.4	26	31	23	0	22
	Progreso	1011.5	25	28	23	0	14
	Valladolid	.	29		24	1	22

CARTA DEL TIEMPO

SERVICIO METEOROLOGICO MEXICANO

JUEVES 6 DE JUNIO DE 1940

Las presiones han ascendido en la región sureste del país; pero aún persisten bajas en la porción norte. El relieve isobárico es de poca importancia. Los nublados y las lluvias aumentarán en la parte sureste de la República.

PRONOSTICO DEL TIEMPO PARA MAÑANA

Región 1
- Ascenso de temperatura.
- Cielo despejado.
- No habrá lluvias.
- Vientos débiles o moderados occidentales

Región 2
- Ascenso de temperatura.
- Cielo medio nublado.
- No habrá lluvias.
- Vientos débiles o moderados occidentales

Región 3
- No habrá cambio de temperatura.
- Cielo medio nublado.
- Lluvias aisladas.
- Vientos débiles o moderados occidentales

Región 4
- No habrá cambio de temperatura.
- Cielo nublado.
- Lluvias generales.
- Vientos débiles o moderados boreales.

Región 5
- Descenso de temperatura.
- Cielo medio nublado.
- Lluvias aisladas.

Región 6
- No habrá cambio de temperatura.
- Cielo medio nublado.
- Escasearán las lluvias.

Región 7
- No habrá cambio de temperatura.
- Cielo medio nublado.
- Lluvias aisladas.

Región 8
- Descenso de temperatura.
- Cielo medio nublado.
- Lluvias aisladas.

Región 9
- No habrá cambio de temperatura.
- Cielo medio nublado.
- Lluvias aisladas.
- Vientos débiles o moderados orientales

Región 10
- Ascenso de temperatura.
- Cielo medio nublado.
- Lluvias aisladas
- Vientos débiles o moderados orientales

Región 11
- No habrá cambio de temperatura.
- Cielo medio nublado.
- Lluvias aisladas.
- Vientos débiles o moderados orientales

Regiones	ESTACIONES	Presión al nivel del mar	Temperaturas: Ambiente	Máxima de ayer	Mínima en últimas 24 h.	Lluvia en 24 h.	Altura sobre el nivel del mar
		mb.	o	o	o	mm.	m.
1	Altar	.		37	15	0	397
	C. Obregón, Son.	.					40
	Ensenada	.		20	13	0	
	Guaymas	1011.1	22	31	22	0	4
	Hermosillo	.					211
	Navojoa	.		45	16	0	
	Sta. Rosalía	.		30	21	0	20
	Ures	.					
	Badiraguato	.					170
	Bahía Magdalena	.					
	Culiacán	1006.9	24	35	24	0	53
	Choix	.					310
	Islas Marías	1011.1	27	32	22	0	4
	La Paz	1012.7	24	34	23	0	12
2	Mascota	.		31	14	0	1200
	Mazatlán	1011.7	26	38	25	0	78
	Puerto Vallarta	.		34	22	0	
	S. Blas, Nay.	.		33	25	0	7
	S. Ignacio	.		39	12	0	150
	Tepic	.	19	31	19	0	918
	Topolobampo	.					
	Acapulco	1010.5	27	33	26	0	3
3	Arteaga	.		32	16	0	1380
	Colima	.	20	35	12	Inap	502
	Chilpancingo	.					1250

Regiones	ESTACIONES	Presión al nivel del mar	Temperaturas: Ambiente	Máxima de ayer	Mínima en últimas 24 h.	Lluvia en 24 h.	Altura sobre el nivel del mar
		mb.	o	o	o	mm.	m.
3	Huajuapan	.		30	67	0	1597
	Huetamo	.					
	Iguala	.					735
	La Unión	.		38	26	0	38
	Manzanillo	1013.1	24	34	23	0	4
	Oaxaca	1013.2	18	30	17	0	1563
	Cintalapa	.		37	19	0	
	C. las Casas	.	10	21	10	9	2118
4	Comitán	.	15	26	11	11	1635
	Salina Cruz	1010.9	29	32	28	Inap	56
	Tapachula	1011.9	24	34	19	2	168
	Tonalá	.		30	27	Inap	55
	Tuxtla Gutiérrez	.	25	35	24	0	530
	Camargo	.					
	Chihuahua	1009.2	22	36	22	Inap	1423
5	Hidalgo del Parral	.		28	26	0	1653
	Sierra Mojada	.		35	16	3	
	Temosáchic	.					
	Villa Aumada	.					
	C. Lerdo	1010.2	21	36	20	Inap	1140
	Charcas	.		31	14	9	2020
6	Durango	.	14	31	13	0	1898
	Nazas	.					
	Stgo. Papasquiaro	.		32	15	0	1740
	Sombrerete	.		29	12	Inap	

Regiones	ESTACIONES	Presión al nivel del mar	Temperaturas: Ambiente	Máxima de ayer	Mínima en últimas 24 h.	Lluvia en 24 h.	Altura sobre el nivel del mar
		mb.	o	o	o	mm.	m.
6	Tepehuanes	.		33	7	0	
	Aguascalientes	.	16	33	14	4	1879
	C. Obregón, Gto.	.		31	14	0	
	Guadalajara	1013.2	13	31	12	0	1583
	Guanajuato	1012.3	16	29	15	6	2037
7	León	.	16	33	15	1	1809
	Querétaro	.	17	32	16	0	1850
	S. Luis Potosí	.	16	31	14	Inap	1877
	Zacatecas	1011.7	14	22	14	Inap	2612
	Cuernavaca	.	19	29	17	7	1538
	Morelia	1013.3	17	27	16	3	1923
	Pachuca	.	13	24	11	0	2435
	Piaxtla	.		36	20	Inap	1120
	Puebla	.	15	25	12	0	2150
8	Tacubaya	1012.5	13	27	12	0	2309
	Tehuacán	.		30	17	12	1676
	Tlaxcala	.					2240
	Toluca	.	11	22	10	1	2675
	Tula	.		29	10	0	
	Zamora	.		33	17	0	1633
	Zitácuaro	.		29	14	5	2064
	C. Victoria	.					
9	Linares	.		32	21	0	
	Matamoros	1010.9	24	34	22	0	14
	Monclova	.					587

Regiones	ESTACIONES	Presión al nivel del mar	Temperaturas: Ambiente	Máxima de ayer	Mínima en últimas 24 h.	Lluvia en 24 h.	Altura sobre el nivel del mar
		mb.	o	o	o	mm.	m.
9	Monterrey	1009.8	21	35	20	0	540
	Saltillo	.					1609
	Soto la Marina	.					25
	Tampico	1010.5	25	32	24	0	18
	Coatzacoalcos	1010.2	25	30	24	0	14
	Córdoba	.	20	29	15	0	871
	Huauchinango	.		27	9	0	1576
	Jalapa	.	15	24	14	0	1399
	Obregón, Tab.	1010.2	24	32	24	0	2
	Orizaba	.	17	25	15	3	1248
10	Rioverde	.	21	34	20	0	992
	Teapa	.		34	24	0	80
	Tenosique	.					60
	Tulancingo	.	11	28	9	0	2181
	Tuxpan	.					
	Veracruz	1010.8	27	31	26	0	16
	Villahermosa	.					
	Campeche	1011.0	25	28	24	0	25
	Cozumel	1014.0	27	30	22	39	8
	Champotón	.		33	23	0	2
11	Chetumal	1011.7	28	30	26	7	4
	I. Mujeres	.					
	Mérida	1012.3	25	33	23	16	22
	Progreso	1012.3	25	31	24	Inap	14
	Valladolid	.	29	31	24	Inap	22

CARTA DEL TIEMPO

SERVICIO METEOROLOGICO MEXICANO

SECRETARIA DE AGRICULTURA Y FOMENTO

TINCOGRAFIA DE LA DIRECCION DE GEOGRAFIA, METEOROLOGIA E HIDROLOGIA

VIERNES 7 DE JUNIO DE 1940

Masas de aire relativamente frío han invadido la región central de los EE. UU. y se están desalojando lentamente hacia el sur. Aumentarán los nublados en la cuenca del Bravo y habrá tempestades aisladas en la mitad austral del país.

PRONOSTICO DEL TIEMPO PARA MAÑANA

Región 1
Ascenso de temperatura.
Cielo medio nublado.
No habrá lluvias.
Vientos débiles o moderados occidentales

Región 2
No habrá cambio de temperatura.
Cielo medio nublado.
No habrá lluvias.
Vientos débiles o moderados occidentales

Región 3
No habrá cambio de temperatura.
Cielo medio nublado.
Lluvias aisladas.
Vientos débiles o moderados occidentales

Región 4
No habrá cambio de temperatura.
Cielo nublado.
Lluvias aisladas.
Vientos débiles o moderados boreales.

Región 5
Descenso de temperatura.
Cielo medio nublado.
Escasearán las lluvias.

Región 6
Descenso de temperatura.
Cielo medio nublado.
Escasearán las lluvias.

Región 7
Cielo despejado.
No habrá lluvias.

Región 8
No habrá cambio de temperatura.
Cielo medio nublado.
Lluvias aisladas.

Región 9
No habrá cambio de temperatura.
Cielo medio nublado.
Escasearán las lluvias.
Vientos débiles o moderados orientales

Región 10
No habrá cambio de temperatura.
Cielo medio nublado.
Escasearán las lluvias.
Vientos débiles o moderados orientales

Región 11
No habrá cambio de temperatura.
Cielo medio nublado.
Escasearán las lluvias.
Vientos débiles o moderados orientales

Regiones	ESTACIONES	Presión al nivel del mar	Temperaturas: Ambiente	Máxima de ayer	Mínima en últimas 24 h.	Lluvia en 24 h.	Altura sobre el nivel del mar
		mb.	o	o	o	mm.	m.
1	Altar	.					397
	C. Obregón, Son.	.					40
	Ensenada	.		20	14	0	
	Guaymas	1011 2	21	31	21	0	4
	Hermosillo	.					211
	Navojoa	.		35	16	0	
	Sta. Rosalía	.					20
	Ures	.					
	Badiraguato	.					170
	Bahía Magdalena	.					
	Culiacán	1010.6	23	35	22	0	53
	Choix	.					310
	Islas Marías	1010.8	26	31	21	0	4
	La Paz	1014.7	20	33	20	0	12
2	Mascota	.		30	13	0	1200
	Mazatlán	1011.3	25	28	24	0	78
	Puerto Vallarta	.					
	S. Blas, Nay.	.		34	26	0	7
	S. Ignacio	.		31	11	0	150
	Tepic	.	16	32	15	0	918
	Topolobampo	.					
	Acapulco	1008.8	27	32	27	0	3
3	Arteaga	.		25	16	0	1380
	Colima	.	22	36	22	0	502
	Chilpancingo	.	18	34	17	0	1250

Regiones	ESTACIONES	Presión al nivel del mar	Temperaturas: Ambiente	Máxima de ayer	Mínima en últimas 24 h.	Lluvia en 24 h.	Altura sobre el nivel del mar
		mb.	o	o	o	mm.	m.
3	Huajuapan	.		31	18	0	1597
	Huetamo	.					
	Iguala	.					735
	La Unión	.		38	25	0	38
	Manzanillo	1011.6	25	33	24	0	4
	Oaxaca	1013.2	18	34	17	Inap	1563
	Cintalapa	.		36	18	15	
	C. las Casas	.	10	22	10	0	2118
	Comitán	.	17	25	14	0	1635
4	Salina Cruz	1009.9	28	32	27	0	56
	Tapachula	1011.6	24	34	28	24	168
	Tonalá	.		31	27	23	55
	Tuxtla Gutiérrez	.	25	35	22	Inap	530
	Camargo	.					
	Chihuahua	1007.7	19	35	17	0	1423
5	Hidalgo del Parral	.		32	16	0	1653
	Sierra Mojada	.					
	Temoáchic	.					
	Villa Aumada	.					
	C. Lerdo	1007.9	19	35	17	0	1140
	Charcas	.		30	12	Inap	2020
6	Durango	.	14	31	13	0	1898
	Nazas	.					
	Stgo. Papasquiaro	.		32	12	0	1740
	Sombrerete	.		28	12	0	

Regiones	ESTACIONES	Presión al nivel del mar	Temperaturas: Ambiente	Máxima de ayer	Mínima en últimas 24 h.	Lluvia en 24 h.	Altura sobre el nivel del mar
		mb.	o	o	o	mm.	m.
6	Tepehuanes	.					
	Aguascalientes	.	16	33	14	0	1879
	C. Obregón, Gto.	.		31	14	Inap	
	Guadalajara	1012 1	13	31	12	0	1583
7	Guanajuato	1011.3	16	28	15	0	2037
	León	.	16	32	14	0	1809
	Querétaro	.	17	32	16	0	1850
	S. Luis Potosí	.					1877
	Zacatecas	1010.7	14	23	14	0	2612
	Cuernavaca	.	19	28	17	0	1538
	Morelia	1012.9	16	26	16	2	1923
	Pachuca	.	12	24	10	9	2435
	Piazzila	.		34	16	3	1120
	Puebla	.	14	26	13	Inap	2150
8	Tacubaya	1011 7	12	28	10	1	2309
	Tehuacán	.		28	14	0	1676
	Tlaxcala	.	14	26	13	7	2240
	Toluca	.	11	22	10	11	2675
	Tula	.					
	Zamora	.		36	16	0	1633
	Zitácuaro	.		22	13	0	2064
	C. Victoria	.					
9	Linares	.					
	Matamoros	1012.8	23		22	0	14
	Monclova	.		35	22	0	587

Regiones	ESTACIONES	Presión al nivel del mar	Temperaturas: Ambiente	Máxima de ayer	Mínima en últimas 24 h.	Lluvia en 24 h.	Altura sobre el nivel del mar
		mb.	o	o	o	mm.	m.
9	Monterrey	1008.3	26	33	21	0	540
	Saltillo	.				0	1609
	Soto la Marina	.					25
	Tampico	1009.7	25	31	23	0	18
	Coatzacoalcos	1009 7	26	31	26	0	14
	Córdoba	.	21	31	15	0	871
	Huauchinango	.		29		0	1576
	Jalapa	.	18	28	17	0	1399
	Obregón, Tab.	1009.5	24	33	23	0	2
	Orizaba	.	18	25	16	0	1248
10	Rioverde	.	20	35	19	0	992
	Teapa	.		34	24	0	80
	Tenosique	.					60
	Tulancingo	.	14	29	12	Inap	2181
	Tuxpan	.					
	Veracruz	1009.2	27	31	27	0	16
	Villahermosa	.					
	Campeche	1011.3	25	32	24	0	25
	Cozumel	1013 1	21	31	23	0	8
	Champotón	.		36	24	0	2
11	Chetumal	1011.3	29	31	27	1	4
	I. Mujeres	.					
	Mérida	1011.5	25	33	24	0	22
	Progreso	1011.6	26	33	25	Inap	14
	Valladolid	.	29	32	24	0	22

CARTA DEL TIEMPO

SERVICIO METEOROLOGICO MEXICANO

SECRETARIA DE AGRICULTURA Y FOMENTO

TIPOGRAFIA DE LA DIRECCION DE GEOGRAFIA, METEOROLOGIA E HIDROLOGIA

SABADO 8 DE JUNIO DE 1940

Una depresión moderada se encuentra en la región central de los EE. UU. Asimismo las presiones están bajas en la porción sur del Golfo México. No se espera cambio importante del tiempo en las próximas 24 horas.

PRONOSTICO DEL TIEMPO PARA MAÑANA

Región 1 — Ascenso de temperatura. Cielo despejado. No habrá lluvias. Vientos débiles o moderados occidentales

Región 2 — Ascenso de temperatura. Cielo medio nublado. No habrá lluvias. Vientos débiles o moderados occidentales

Región 3 — No habrá cambio de temperatura. Cielo medio nublado. Escasearán las lluvias. Vientos débiles o moderados occidentales

Región 4 — No habrá cambio de temperatura. Cielo nublado. Lluvias aisladas.

Región 5 — No habrá cambio de temperatura. Cielo medio nublado. Escasearán las lluvias.

Región 6 — No habrá cambio de temperatura. Cielo medio nublado. Escasearán las lluvias.

Región 7 — No habrá cambio de temperatura. Cielo medio nublado. Escasearán las lluvias.

Región 8 — No habrá cambio de temperatura. Cielo medio nublado. Lluvias aisladas.

Región 9 — No habrá cambio de temperatura. Cielo medio nublado. Escasearán las lluvias. Vientos débiles o moderados australes.

Región 10 — No habrá cambio de temperatura. Cielo medio nublado. Escasearán las lluvias. Vientos débiles o moderados australes.

Región 11 — No habrá cambio de temperatura. Cielo medio nublado. Lluvias aisladas. Vientos débiles o moderados orientales

Regiones	Estaciones	Presión al nivel del mar	Temperaturas: Ambiente	Máxima de ayer	Mínima en últimas 24 h.	Lluvia en 24 h.	Altura sobre el nivel del mar
		mb.	o	o	o	mm.	m.
1	Altar	.					397
	C. Obregón, Son.	.					40
	Ensenada	.		27	14	0	
	Guaymas	1009.1	23	33	23	0	4
	Hermosillo	.					211
	Navojoa	.		42	18	0	
	Sta. Rosalía	.					20
	Ures	.					
	Badiraguato	.					170
	Bahía Magdalena	.					
	Culiacán	1009.1	20	33	20	0	53
	Choix	.					310
	Islas Marías	1009.7	25	30	20	0	4
	La Paz	1013.9	20	30	19	0	12
2	Mascota	.					1200
	Mazatlán	1010.3	24	39	23	0	78
	Puerto Vallarta	.					
	S. Blas, Nay.	.		35	21	0	7
	S. Ignacio	.		39	12	0	150
	Tepic	.	14	33	13	0	918
	Topolobampo	.					
	Acapulco	1008.1	27	33	26	0	3
3	Arteaga	.		33	16	0	1380
	Colima	.	24	39	23	0	502
	Chilpancingo	.	18	35	16	Inap	1250

Regiones	Estaciones	Presión al nivel del mar	Temperaturas: Ambiente	Máxima de ayer	Mínima en últimas 24 h.	Lluvia en 24 h.	Altura sobre el nivel del mar
		mb.	o	o	o	mm.	m.
3	Huajuapan	.		30	17	27	1597
	Huetamo	.					
	Iguala	.		38	22	0	735
	La Unión	.		35	25	0	38
	Manzanillo	1010.2	26	33	25	0	4
	Oaxaca	1012.4	17	30	15	0	1563
	Cintalapa	.		36	19	16	
	C. las Casas						2118
	Comitán		16	27	12	13	1635
4	Salina Cruz	1008.5	28	31	27	12	56
	Tapachula	1010.1	24	32	18	4	168
	Tonalá	.		31	27	Inap	55
	Tuxtla Gutiérrez	.	24	34	22	0	530
	Camargo	.					
	Chihuahua	1006.8	20	36	20	0	1423
5	Hidalgo del Parral	.		33	18	0	1653
	Sierra Mojada	.					
	Temosáchic	.					
	Villa Aumada	.					
	C. Lerdo	1007.1	18	35	17	0	1140
	Charcas	.		30	11	0	2020
6	Durango	.	14	31	14	0	1898
	Nazas	.					
	Stgo. Papasquiaro	.		33	15	0	1740
	Sombrerete	.		20	13	0	

Regiones	Estaciones	Presión al nivel del mar	Temperaturas: Ambiente	Máxima de ayer	Mínima en últimas 24 h.	Lluvia en 24 h.	Altura sobre el nivel del mar
		mb.	o	o	o	mm.	m.
6	Tepehuanes	.		34	11	0	
	Aguascalientes	.	15	32	14	0	1879
	C. Obregón, Gto.	.		32	12	15	
	Guadalajara	1010.8	15	31	14	0	1583
7	Huanajuato	1010.2	16	31	15	0	2037
	León	.	15	33	13	0	1809
	Querétaro	.	18	34	18	0	1850
	S. Luis Potosí	.	17	32	15	0	1877
	Zacatecas	1009.2	14	23	14	0	2612
	Cuernavaca	.	18	27	17	Inap	1538
	Morelia	101.13	16	27	16	Inap	1923
	Pachuca	.	13	25	11	Inap	2435
	Piaxtla	.		34	19	Inap	1120
	Puebla	.		25	10	21	2150
8	Tacubaya	1010.1	11	28	10	Inap	2309
	Tehuacán	.		29	13	Inap	1676
	Tlaxcala	.	11	25	10	1	2240
	Toluca	.					2675
	Tula	.					
	Zamora	.		35	17	0	1633
	Zitácuaro	.		30	14	2	2064
	C. Victoria	.					
9	Linares	.		32	23	0	
	Matamoros	1009.6	25	35	24	0	14
	Monclova	.		33	22	0	587

Regiones	Estaciones	Presión al nivel del mar	Temperaturas: Ambiente	Máxima de ayer	Mínima en últimas 24 h.	Lluvia en 24 h.	Altura sobre el nivel del mar
		mb.	o	o	o	mm.	m.
9	Monterrey	1008.3	23	34	21	0	540
	Saltillo	.					1609
	Soto la Marina	.		38	17	0	25
	Tampico	1008.4	26	32	25	Inap	18
10	Coatzacoalcos	1007.9	26		25	0	14
	Córdoba	.	20	32	15	0	871
	Huauchinango	.		29	10	0	1576
	Jalapa	.	18	28	16	Inap	1399
	Obregón, Tab.	1009.0	25	34	24	0	2
	Orizaba	.	19	27	16	Inap	1248
	Rioverde	.	21	38	20	0	992
	Teapa	.		34	23	7	80
	Tenosique	.					60
	Tulancingo	.	11	29	9	0	2181
	Tuxpan	.					
	Veracruz	1007.5	27	32	27	0	16
	Villahermosa	.					
	Campeche	1010.1	26	35	25	Inap	25
11	Cozumel	1012.0	27	31	22	0	8
	Champotón	.		35	23	19	2
	Chetumal	1009.1	28	30	27	0	4
	I. Mujeres	.					
	Mérida	1011.6	26	34	24	0	22
	Progreso	1011.6	26	32	23	Inap	14
	Valladolid	.	28	33	22	0	22

CARTA DEL TIEMPO

SERVICIO METEOROLOGICO MEXICANO

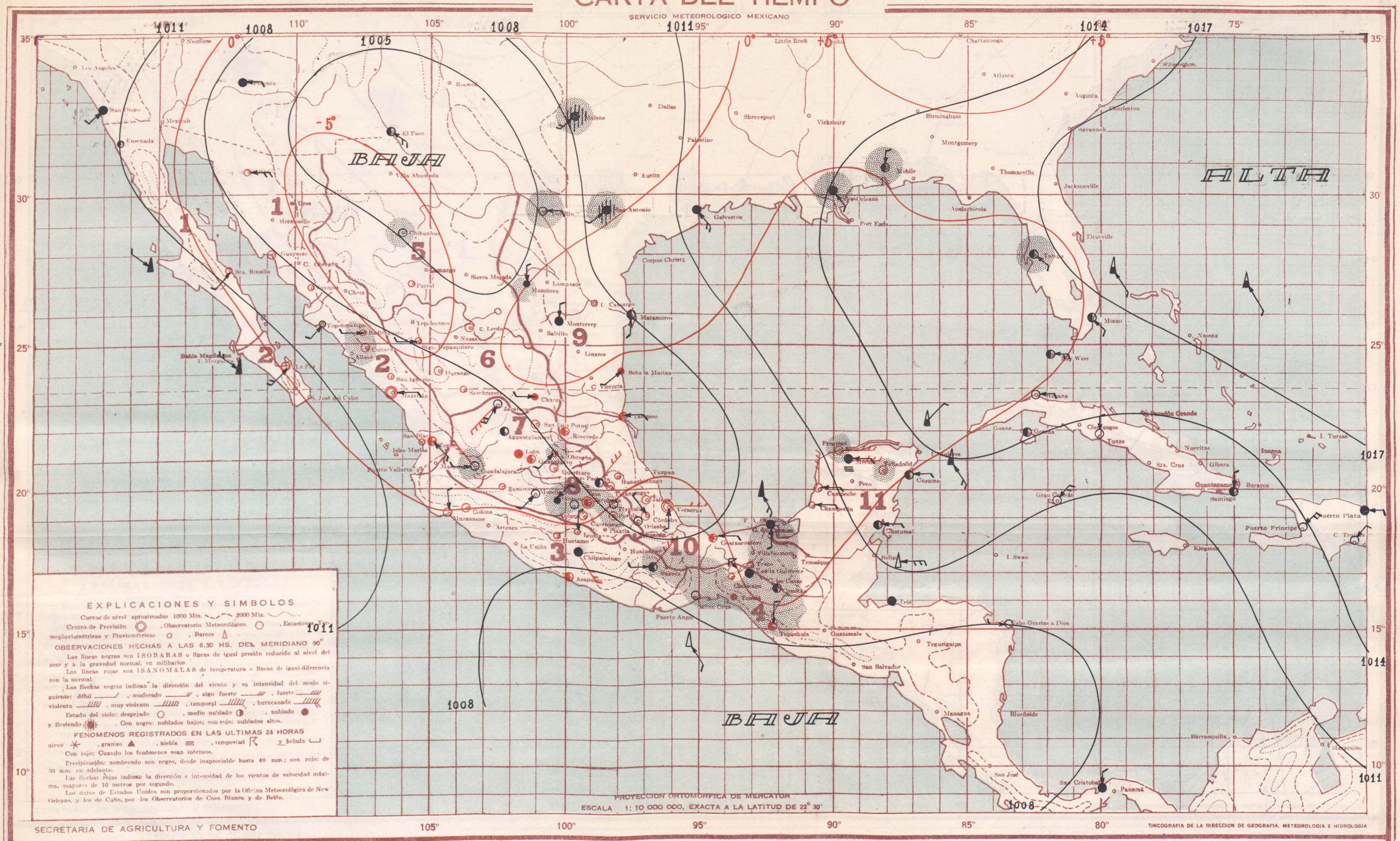

SECRETARIA DE AGRICULTURA Y FOMENTO

TIPOGRAFIA DE LA DIRECCION DE GEOGRAFIA, METEOROLOGIA E HIDROLOGIA

DOMINGO 9 DE JUNIO DE 1940.

La presión está descendiendo en la región occidental del Golfo de México por lo que los nublados y las lluvias disminuirán en general, exceptuando los Estados del Norte y Yucatán en donde aumentarán.

PRONOSTICO DEL TIEMPO PARA MAÑANA

Región 1
No habrá cambio de temperatura.
Cielo despejado.
No habrá lluvias.
Vientos débiles o moderados occidentales

Región 2
No habrá cambio de temperatura.
Cielo despejado.
No habrá lluvias.
Vientos débiles o moderados occidentales

Región 3
No habrá cambio de temperatura.
Cielo medio nublado.
Vientos débiles o moderados occidentales

Región 4
No habrá cambio de temperatura.
Cielo medio nublado.
Lluvias aisladas.
Vientos débiles o moderados australes.

Región 5
Descenso de temperatura.
Cielo nublado.
Lluvias aisladas.

Región 6
Descenso de temperatura.
Cielo medio nublado.
Lluvias aisladas.

Región 7
No habrá cambio de temperatura.
Cielo medio nublado.
No habrá lluvias.

Región 8
No habrá cambio de temperatura.
Cielo despejado.
No habrá lluvias.

Región 9
Ascenso de temperatura.
Cielo nublado.
Lluvias aisladas.
Vientos débiles o moderados boreales.

Región 10
Ascenso de temperatura.
Cielo medio nublado.
Escasearán las lluvias.
Vientos débiles o moderados australes.

Región 11
No habrá cambio de temperatura.
Cielo nublado.
Lluvias aisladas.
Vientos débiles o moderados orientales

Regiones	ESTACIONES	Presión al nivel del mar	Temperaturas: Ambiente	Máxima de ayer	Mínima en últimas 24 h.	Lluvia en 24 h.	Altura sobre el nivel del mar
		mb.	o	o	o	mm.	m.
1	Altar	.		38	16	0	397
	C. Obregón, Son.	.					40
	Ensenada	.		21	14	0	
	Guaymas	1009 7	21	31	21	0	4
	Hermosillo.	.					211
	Navojoa.	.		43	16	0	
	Sta. Rosalía	.					20
	Ures	.					
	Badiraguato	.		40	14	30	170
	Bahía Magdalena	.					
	Culiacán	1009.3	19	35	19	Inap	53
	Choix	.					310
	Islas Marías	.					4
2	La Paz	1012.7	20	30	19	0	12
	Mascota,	.					1200
	Mazatlán	1009.6	24	27	23	0	78
	Puerto Vallarta	.					
	S. Blas, Nay.	.		34	22	0	7
	S. Ignacio	.		37	21	0	150
	Tepic	.	12	33	11	0	918
	Topolobampo	.					
	Acapulco	1008.0	28	34	27	0	3
	Arteaga.	.		33	15	0	1380
3	Colima	.	21	36	21	0	502
	Chilpancingo	.	21	32	19	0	1250

Regiones	ESTACIONES	Presión al nivel del mar	Temperaturas: Ambiente	Máxima de ayer	Mínima en últimas 24 h.	Lluvia en 24 h.	Altura sobre el nivel del mar
		mb.	o	o	o	mm.	m.
3	Huajuapan	.					1597
	Huetamo	.					
	Iguala	.		39	21	0	735
	La Unión	.					38
4	Manzanillo	1010.2	25	32	24	0	4
	Oaxaca	1011.6	17	30	16	12	1563
	Cintalapa	.		37	19	0	
	C. las Casas	.		19			2118
	Comitán.	.	15	26	11	11	1635
	Salina Cruz	1008.3	28	31	27	Inap	0
	Tapachula.	1009.9	23	34	18	5	168
	Tonalá	.		32	27	10	55
	Tuxtla Gutiérrez.	.	23	34	21	19	530
	Camargo	.					
	Chihuahua.	1006.0	15	31	15	4	1423
5	Hidalgo del Parral	.		30	14	0	1653
	Sierra Mojada	.					
	Temosáchic	.					
	Villa Aumada	.					
6	C. Lerdo	1007.1	21	35	20	0	1140
	Charcas.	.		32	14	0	2020
	Durango	.	12	28	11	0	1898
	Nazas	.					
	Stgo. Papasquiaro	.		31	15	0	1740
	Sombrerete.	.		29	12	0	

Regiones	ESTACIONES	Presión al nivel del mar	Temperaturas: Ambiente	Máxima de ayer	Mínima en últimas 24 h.	Lluvia en 24 h.	Altura sobre el nivel del mar
		mb.	o	o	o	mm.	m.
6	Tepehuanes	.					
	Aguascalientes	.	16	35	14	0	1879
	C. Obregón, Gto.	.		30	15	Inap	
7	Guadalajara	1010 8	15	31	14	6	1583
	Guanajuato	1009.6	16	31	15	0	2037
	León.	.	16	33	14	0	1809
	Querétaro	.	17	34	17	0	1850
	S. Luis Potosí	.	16	32	16	0	1877
	Zacatecas	1008.4	13	22	13	0	2612
	Cuernavaca	.	22		16	0	1538
	Morelia.	1010.1	16	27	16	0	1923
	Pachuca	.	14	25	11	0	2435
	Piaxtla	.					1120
	Puebla	.	15	25	13	0	2150
8	Tacubaya	1009 1	12	23	11	Inap	2309
	Tehuacán	.		28	12	Inap	1676
	Tlaxcala	.		24			2240
	Toluca	.	13	20	10	Inap	2675
	Tula	.					
	Zamora.	.		32	15	0	1633
	Zitácuaro	.		27	15	5	2064
	C. Victoria.	.					
	Linares	.					
9	Matamoros.	1009.3	27	34	26	0	14
	Monclova	.		33	21	Inap	587

Regiones	ESTACIONES	Presión al nivel del mar	Temperaturas: Ambiente	Máxima de ayer	Mínima en últimas 24 h.	Lluvia en 24 h.	Altura sobre el nivel del mar
		mb.	o	o	o	mm.	m.
9	Monterrey	1006 9	24		23	0	540
	Saltillo	.		29		0	1609
	Soto la Marina	.					25
	Tampico	1007.6	26	32	25	0	18
10	Coatzacoalcos	1007 9	25	31	24	0	14
	Córdoba.	.	21	32	16	0	871
	Huauchinango	.		29	10	0	1576
	Jalapa	.	18	27	17	0	1399
	Obregón, Tab.	1009.5	24	34	22	25	2
	Orizaba.	.	18	28	16	0	1248
	Rioverde.	.	23	35	22	0	992
	Teapa	.		35	22	1	80
	Tenosique	.					60
	Tulancingo.	.	13	29	11	0	2181
	Tuxpan.	.					
	Veracruz	1006.7	27	32	26	0	16
	Villahermosa	.					
11	Campeche	1010.6	25	35	24	0	25
	Cozumel.	1010 7	27	31	21	1	8
	Champotón.	.		35	24	0	2
	Chetumal	1011.9	29	31	17	0	4
	I. Mujeres	.					
	Mérida	1011.2	25	35	23	0	22
	Progreso	1011.1	25	34	24	Inap	14
	Valladolid	.	24	30	24	0	22

CARTA DEL TIEMPO

SERVICIO METEOROLOGICO MEXICANO

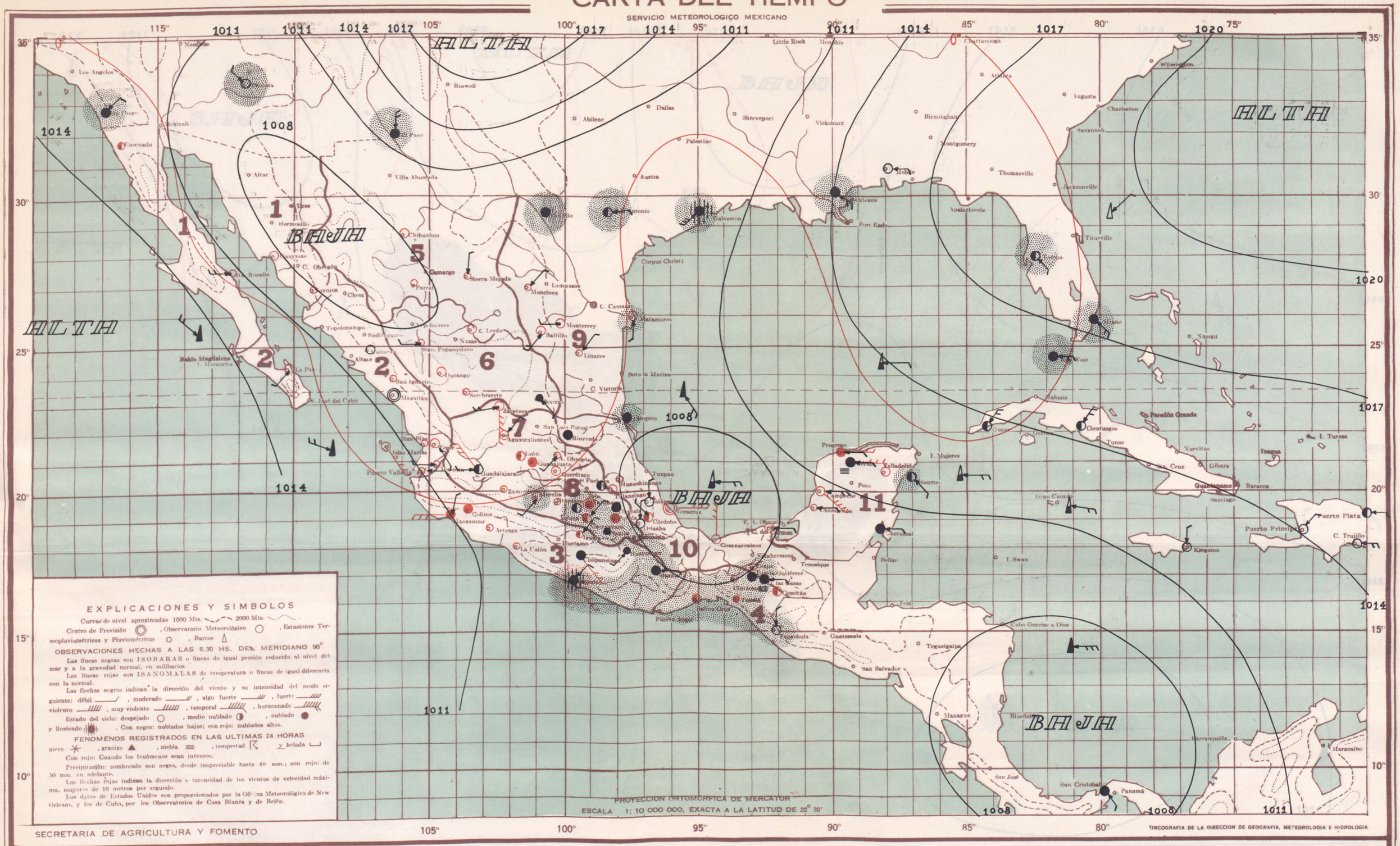

SECRETARIA DE AGRICULTURA Y FOMENTO

TIPOGRAFIA DE LA DIRECCION DE GEOGRAFIA, METEOROLOGIA E HIDROLOGIA

LUNES 10 DE JUNIO DE 1940

Un anticiclón de alguna intensidad invade la región central de los EE. UU. siendo probable que se perturbe la atmósfera en el Golfo de los Mosquitos. Habrá aumento general de nublados y de lluvias, especialmente en la parte sur.

PRONOSTICO DEL TIEMPO PARA MAÑANA

Región 1
- No habrá cambio de temperatura.
- Cielo despejado.
- No habrá lluvias.
- Vientos débiles o moderados occidentales

Región 2
- No habrá cambio de temperatura.
- Cielo despejado.
- No habrá lluvias.
- Vientos débiles o moderados occidentales

Región 3
- No habrá cambio de temperatura.
- Cielo nublado.
- Lluvias aisladas.
- Vientos débiles o moderados orientales

Región 4
- Descenso de temperatura.
- Cielo nublado.
- Lluvias generales.
- Vientos algo fuertes o fuertes boreales.

Región 5
- Descenso de temperatura.
- Cielo nublado.
- Lluvias generales.

Región 6
- Descenso de temperatura.
- Cielo nublado.
- Lluvias generales.

Región 7
- Descenso de temperatura.
- Cielo nubiado.
- Lluvias generales.

Región 8
- Descenso de temperatura.
- Cielo nublado.
- Lluvias generales.

Región 9
- Descenso de temperatura.
- Cielo nublado.
- Lluvias generales.
- Vientos débiles o moderados boreales.

Región 10
- Descenso de temperatura.
- Cielo nublado.
- Lluvias generales.
- Vientos algo fuertes o fuertes boreales.

Región 11
- No habrá cambio de temperatura.
- Cielo medio nublado.
- Lluvias aisladas.
- Vientos débiles o moderados orientales

Regiones	ESTACIONES	Presión al nivel del mar	Temperaturas: Ambiente	Máxima de ayer	Mínima en últimas 24 h.	Lluvia en 24 h.	Altura sobre el nivel del mar
		mb.	o	o	o	mm.	m.
1	*Altar*	.					397
	C. Obregón, Son.	.					40
	Ensenada	.		21	13	0	
	Guaymas	1010.9	22	34	22	0	4
	Hermosillo.	.					211
	Navojoa.	.		45	15	0	
	Sta. Rosalía	.		29	23	0	20
	Ures	.					170
	Badiraguato	.					
	Bahía Magdalena	.					
	Culiacán	1010.3	20	33	19	0	53
	Choix	.					310
	Islas Marías	1010.2	25		19	0	4
	La Paz	1013.2	22	29	19	0	12
2	*Mascota.*	.		32	13	0	1200
	Mazatlán	1010.7	23	28	22	0	78
	Puerto Vallarta	.		35	19	0	
	S. Blas, Nay.	.		34	22	0	7
	S. Ignacio	.		39	13	0	150
	Tepic	.	12	33	12	0	918
	Topolobampo	.					
	Acapulco	1010.7	25	33	24	50	3
	Artezga.	.		33	16	0	1380
3	*Colima*	.	21	37	20	0	502
	Chilpancingo	.	20	32	19	0	1250

Regiones	ESTACIONES	Presión al nivel del mar	Temperaturas: Ambiente	Máxima de ayer	Mínima en últimas 24 h.	Lluvia en 24 h.	Altura sobre el nivel del mar
		mb.	o	o	o	mm.	m.
3	*Huajuapan*	.		30	17	0	1597
	Huetamo	.					
	Iguala	.		40	22	0	735
	La Unión	.		41	27	0	38
	Manzanillo	1010.5	24	34	23	0	4
	Oaxaca	1011.6	18	31	17	1	1563
	Cintalapa	.		36	18	0	
	C. las Casas	.	10		10	28	2118
	Comitán.	.	15	25	12	0	1635
4	*Salina Cruz*	1008.9	29	31	27	19	56
	Tapachula.	1009.6	23	33	18	50	168
	Tonalá	.		31	27	0	55
	Tuxtla Gutiérrez.	.	24	32	22	13	530
	Camargo	.					
	Chihuahua.	1009.2	17	34	16	0	1423
	Hidalgo del Parral	.		31	15	0	1653
5	*Sierra Mojada*	.		36	20	0	
	Temosáchic	.					
	Villa Aumada	.					
	C. Lerdo	1018.5	19	37	18	0	1140
	Charcas.	.		30	15	0	2020
	Durango	.	14	31	12	0	1898
6	*Nazas*	.					
	Stgo. Papasquiaro	.		31	10	0	1740
	Sombrerete.	.		29	10	0	

Regiones	ESTACIONES	Presión al nivel del mar	Temperaturas: Ambiente	Máxima de ayer	Mínima en últimas 24 h.	Lluvia en 24 h.	Altura sobre el nivel del mar
		mb.	o	o	o	mm.	m.
6	*Tepehuanes*	.					
	Aguascalientes	.	14	32	12	0	1879
	C. Obregón, Gto.	.		31	15		
	Guadalajara	1011.1	13	31	13	0	1583
7	*Guanajuato*	1010.3	16	30	15	0	2037
	León.	.	16	32	15	0	1809
	Querétaro	.	18	33	16	0	1850
	S. Luis Potosí	.					1877
	Zacatecas	1010.2	15	22	15	0	2612
	Cuernavaca	.	21		28	Inap	1538
	Morelia.	1011.3	16	26	16	2	1923
	Pachuca	.	15	25	13	0	2435
	Piaxtla	.		35	20	Inap	1920
	Puebla	.	17	26	15	2	2150
8	*Tacubaya*	1010.5	13	29	13	0	2309
	Tehuacán	.		35	14	Inap	1676
	Tlaxcala	.	14		13	0	2240
	Toluca	.	13	20	12	1	2675
	Tula	.					
	Zamora.	.		34	17	0	1633
	Zitácuaro	.		28	15	0	2064
	C. Victoria.	.					
9	*Linares*	.		34	20	Inap	
	Matamoros.	1010.6	26	34	26	Inap.	14
	Monclova	.		29	19	0	587

Regiones	ESTACIONES	Presión al nivel del mar	Temperaturas: Ambiente	Máxima de ayer	Mínima en últimas 24 h.	Lluvia en 24 h.	Altura sobre el nivel del mar
		mb.	o	o	o	mm.	m.
9	*Monterrey*	1009.0	22	34	21	0	540
	Saltillo	.					1609
	Soto la Marina	.					25
	Tampico	1010.3	27	32	25	1	18
10	*Coatzacoalcos*	1007.6	26	36	26	0	14
	Córdoba.	.	22	34	16	0	871
	Huauchinango	.		29	10	0	1576
	Jalapa	.	20		18	0	1399
	Obregón, Tab.	1009.9	25	35	24	0	2
	Orizaba.	.	19	28	17	0	1248
	Rioverde.	.	23	34	23	0	992
	Teapa	.		34	24		80
	Tenosique	.					60
	Tulancingo.	.	13	29	11	0	2181
	Tuxpan.	.					
	Veracruz	1007.6	27	31	27	0	16
	Villahermosa	.					
	Campeche	1010.3	26	36	26	0	25
11	*Cozumel.*	1012.7	27	31	22	Inap	8
	Champotón.	.		38	24	0	2
	Chetumal	1010.6	21	31	17	0	4
	I. Mujeres.	.					
	Mérida	1012.3	26	35	23	0	22
	Progreso	1011.5	26	33	24	0	14
	Valladolid	.	24	33	24	0	22

CARTA DEL TIEMPO

SERVICIO METEOROLOGICO MEXICANO

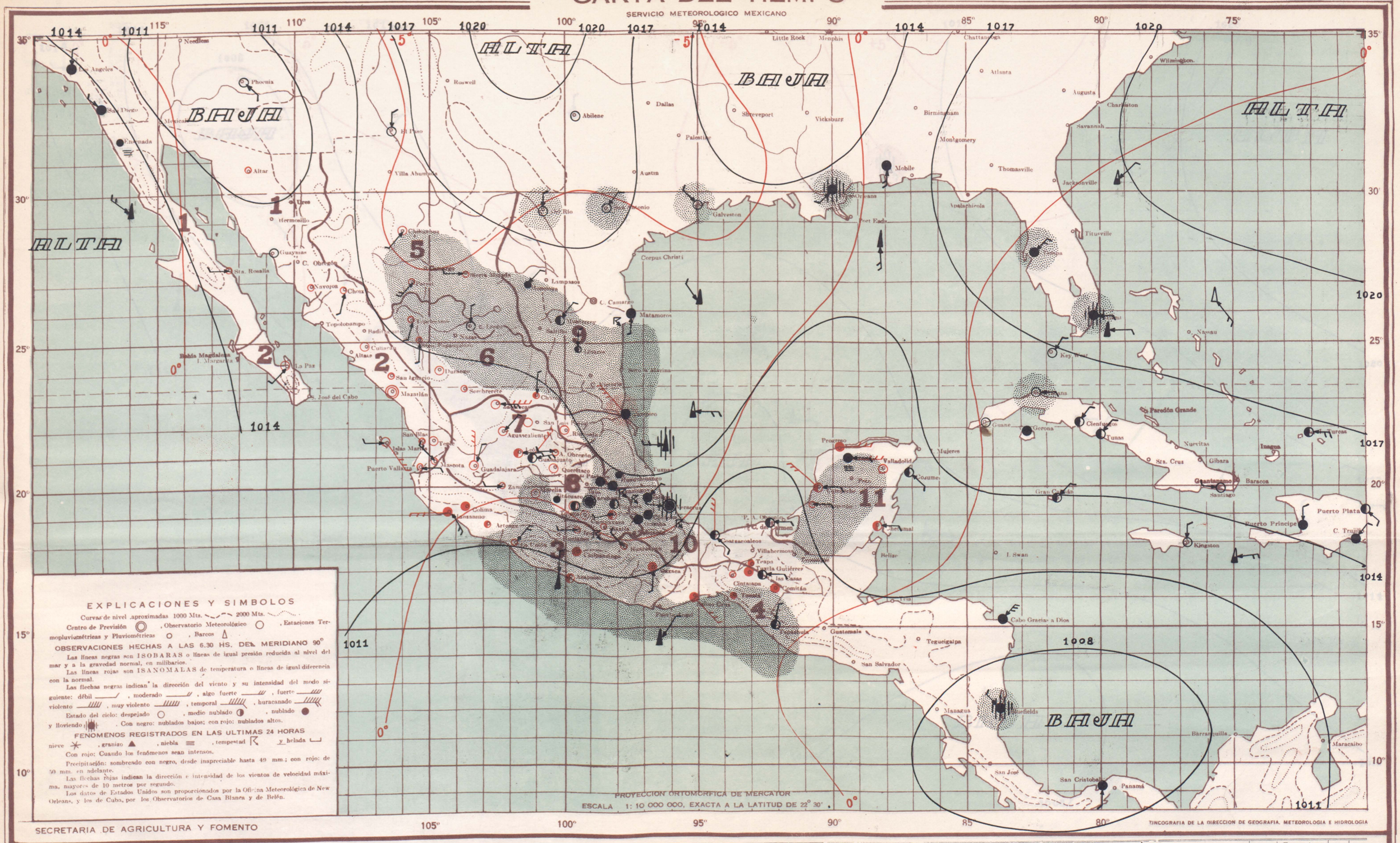

EXPLICACIONES Y SIMBOLOS

Curvas de nivel aproximadas 1000 Mts. 2000 Mts.

Centro de Previsión, Observatorio Meteorológico, Estaciones Termopluviométricas y Pluviométricas, Barcos.

OBSERVACIONES HECHAS A LAS 6.30 HS. DEL MERIDIANO 90°

Las líneas negras son ISOBARAS o líneas de igual presión reducida al nivel del mar y a la gravedad normal, en milibarios.

Las líneas rojas son ISANOMALAS de temperatura o líneas de igual diferencia con la normal.

Las flechas negras indican la dirección del viento y su intensidad del modo siguiente: débil, moderado, algo fuerte, fuerte, violento, muy violento, temporal, huracanado.

Estado del cielo: despejado, medio nublado, nublado y lloviendo. Con negro: nublados bajos; con rojo: nublados altos.

FENOMENOS REGISTRADOS EN LAS ULTIMAS 24 HORAS

nieve, granizo, niebla, tempestad y helada.

Con rojo: Cuando los fenómenos sean intensos.

Precipitación: sombreado con negro, desde inapreciable hasta 49 mm.; con rojo: de 50 mm. en adelante.

Las flechas rojas indican la dirección e intensidad de los vientos de velocidad máxima, mayores de 10 metros por segundo.

Los datos de Estados Unidos son proporcionados por la Oficina Meteorológica de New Orleans, y los de Cuba, por los Observatorios de Casa Blanca y de Belén.

SECRETARIA DE AGRICULTURA Y FOMENTO

TIPOGRAFIA DE LA DIRECCION DE GEOGRAFIA, METEOROLOGIA E HIDROLOGIA

MARTES 11 DE JUNIO DE 1940

La presión continúa alta en la región central de los EE. UU., por lo que persistirá el tiempo nublado y lluvioso en la mitad oriental de la República en donde dominarán vientos boreales moderados.

PRONOSTICO DEL TIEMPO PARA MAÑANA

Región 1
- No habrá cambio de temperatura.
- Cielo despejado.
- No habrá lluvias.
- Vientos débiles o moderados occidentales

Región 2
- No habrá cambio de temperatura.
- Cielo despejado.
- No habrá lluvias.
- Vientos débiles o moderados occidentales

Región 3
- No habrá cambio de temperatura.
- Cielo medio nublado.
- Lluvias generales.
- Vientos débiles o moderados occidentales

Región 4
- No habrá cambio de temperatura.
- Cielo nublado.
- Lluvias generales.
- Vientos débiles o moderados boreales.

Región 5
- Descenso de temperatura.
- Cielo nublado.
- Lluvias aisladas.

Región 6
- Descenso de temperatura.
- Cielo nublado.
- Lluvias generales.

Región 7
- No habrá cambio de temperatura.
- Cielo nublado.
- Lluvias generales.

Región 8
- No habrá cambio de temperatura.
- Cielo nublado.
- Lluvias generales.

Región 9
- Descenso de temperatura.
- Cielo nublado.
- Lluvias generales.
- Vientos débiles o moderados boreales.

Región 10
- Descenso de temperatura.
- Cielo nublado.
- Lluvias generales.
- Vientos algo fuertes o fuertes boreales.

Región 11
- Descenso de temperatura.
- Cielo nublado.
- Lluvias generales.
- Vientos débiles o moderados boreales.

Regiones	Estaciones	Presión al nivel del mar	Temperaturas: Ambiente	Máxima de ayer	Mínima en últimas 24 h.	Lluvia en 24 h.	Altura sobre el nivel del mar
		mb.	o	o	o	mm.	m.
1	*Altar*	.		39	20	0	397
	C. Obregón, Son.	.					40
	Ensenada	.		15	22	0	
	Guaymas	1011.5	23	33	25	0	4
	Hermosillo	.					211
	Navojoa	.		46	17	0	
	Sta. Rosalía	.		30	23	0	20
	Ures	.					170
	Badiraguato	.					
	Bahía Magdalena	.					
	Culiacán	1010.7	22	35	21	0	53
	Choix	.		37	22	0	310
	Islas Marías	1010.7	23	29	18	0	4
	La Paz	1013.6	21	30	20	0	12
2	*Mascota*	.		33	13	0	1200
	Mazatlán	1010.3	24	28	22	0	78
	Puerto Vallarta	.		34	18	0	
	S. Blas, Nay.	.		35	23	0	7
	S. Ignacio	.		39	23	0	150
	Tepic	.	14	35	13	0	918
	Topolobampo	.					
	Acapulco	1008.8	26	31	26	4	3
	Arteaga	.		33	12	Inap	1380
3	*Colima*	.	23	36	23	0	502
	Chilpancingo	.	19	31	18	1	1250

Regiones	Estaciones	Presión al nivel del mar	Temperaturas: Ambiente	Máxima de ayer	Mínima en últimas 24 h.	Lluvia en 24 h.	Altura sobre el nivel del mar
		mb.	o	o	o	mm.	m.
	Huajuapan	.		29	18	12	1597
	Huetamo	.					
3	*Iguala*	.		37	23	1	735
	La Unión	.		37	27	Inap	38
	Manzanillo	1011.2	25	33	24	0	4
	Oaxaca	1012.4	19	32	18	0	1563
	Cintalapa	.		35	16	3	
	C. las Casas	.	10	36	10	0	2118
	Comitán	.	17	27	14	13	1635
4	*Salina Cruz*	1009.7	28	31	27	7	56
	Tapachula	1010.1	26	30	26	43	168
	Tonalá	.		30	26	3	55
	Tuxtla Gutiérrez	.	24	32	22	Inap	530
	Camargo	.					
	Chihuahua	1004.7	16	33	15	Inap	1423
	Hidalgo del Parral	.		31	12	Inap	1653
5	*Sierra Mojada*	.		30	18	5	
	Temosáchic	.					
	Villa Aumada	.					
	C. Lerdo	1016.1	20	34	19	13	1140
	Charcas	.		30	11	0	2020
	Durango	.	13	31	12	0	1898
6	*Nazas*	.					
	Stgo. Papasquiaro	.		35	12	0	1740
	Sombrerete	.		22	10	0	

Regiones	Estaciones	Presión al nivel del mar	Temperaturas: Ambiente	Máxima de ayer	Mínima en últimas 24 h.	Lluvia en 24 h.	Altura sobre el nivel del mar
		mb.	o	o	o	mm.	m.
6	*Tepehuanes*	.		35	8	0	
	Aguascalientes	.	17	34	16	0	1879
	C. Obregón, Gto.	.		30	13	0	
7	*Guadalajara*	1012.5	14	33	13	0	1583
	Guanajuato	1011.7	16	30	14	Inap	2037
	León	.	18	33	17	0	1809
	Querétaro	.	18	33	17	0	1850
	S. Luis Potosí	.	17	33	15	0	1877
	Zacatecas	1011.7	11	24	11	0	2612
	Cuernavaca	.	22		18	0	1538
	Morelia	1012.9	17	27	16	13	1923
	Pachuca	.	13		12	3	2435
	Piaxtla	.		34	19	10	1120
	Puebla	.	13	25	13	Inap	2150
	Tacubaya	1013.5	13	27	10	0	2309
8	*Tehuacán*	.		30	14	15	1676
	Tlaxcala	.	13	35	12	17	2240
	Toluca	.	10	20	10	Inap	2675
	Tula	.					
	Zamora	.		35	15	0	1633
	Zitácuaro	.		26	16	0	2064
	C. Victoria	.					
	Linares	.		32	18	4	
9	*Matamoros*	1015.2	24	37	23	Inap	14
	Monclova	.		30	29	3	587

Regiones	Estaciones	Presión al nivel del mar	Temperaturas: Ambiente	Máxima de ayer	Mínima en últimas 24 h.	Lluvia en 24 h.	Altura sobre el nivel del mar
		mb.	o	o	o	mm.	m.
	Monterrey	1014.7	22	33	20	14	540
9	*Saltillo*	.					1609
	Solo la Marina	.					25
	Tampico	1015.2	23	30	20	99	18
	Coatzacoalcos	1009.6	26	35	25	0	14
	Córdoba	.	21	33	16	0	871
	Huauchinango	.		39	20	2	1576
	Jalapa	.	19	27	18	Inap	1399
	Obregón, Tab.	1009.1	26	36	24	0	2
	Orizaba	.	13	28	18	Inap	1248
10	*Rioverde*	.	18	36	16	8	992
	Teapa	.		26	24	0	80
	Tenosique	.					60
	Tulancingo	.	14	30	13	5	2181
	Tuxpan	.					
	Veracruz	1013.2	26	32	25	Inap	16
	Villahermosa	.					
	Campeche	1012.1	26	35	25	Inap	25
	Cozumel	1013.9	28	31	22	0	8
	Champotón	.		27	24	10	2
	Chetumal	1011.7	29	31	27	0	4
11	*I. Mujeres*	.					
	Mérida	1013.6	25	35	24	Inap	22
	Progreso	1012.9	26	33	24	1	14
	Valladolid	1011.3	25	34	23		22

CARTA DEL TIEMPO

SERVICIO METEOROLOGICO MEXICANO

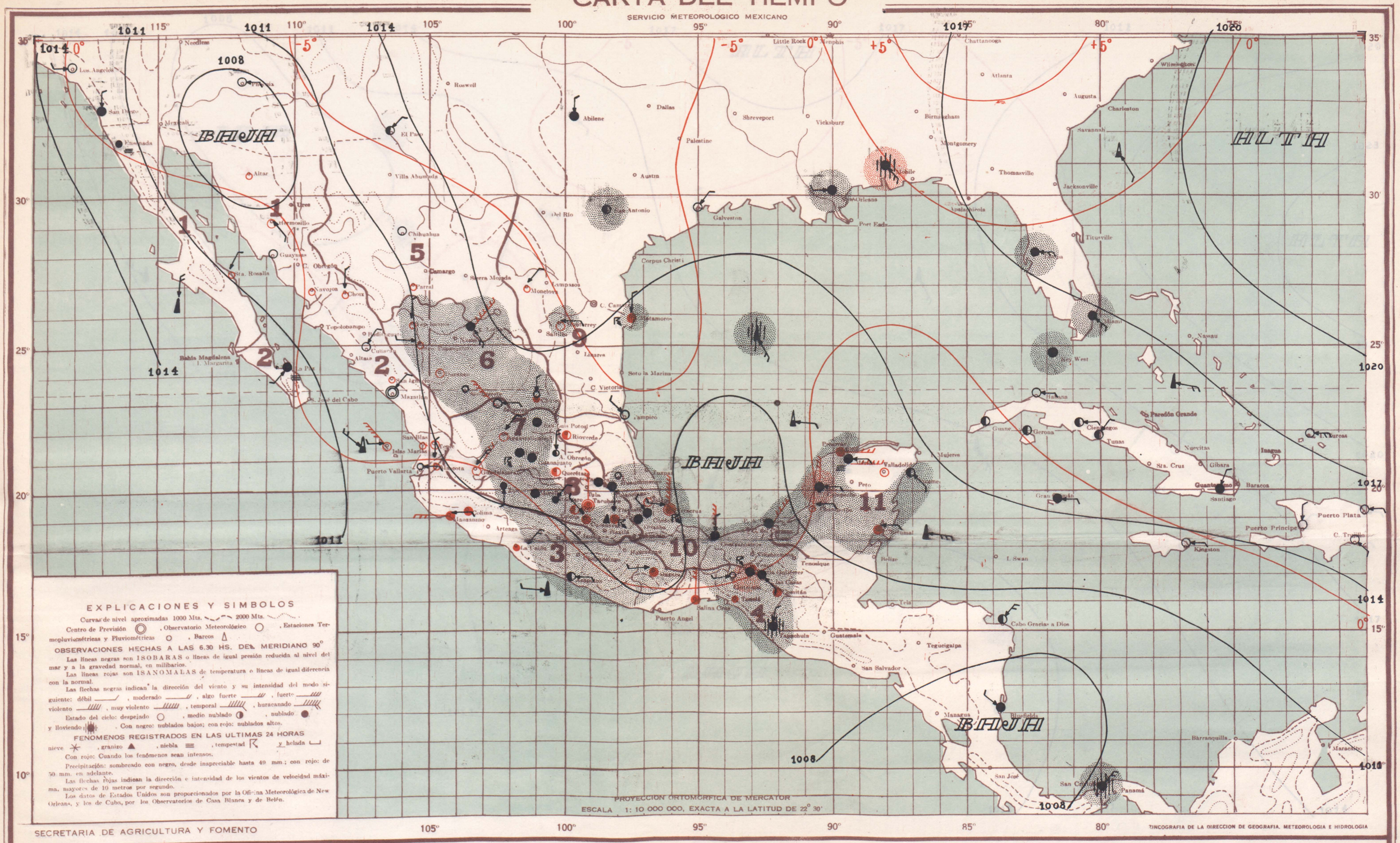

SECRETARIA DE AGRICULTURA Y FOMENTO

ZINCOGRAFIA DE LA DIRECCION DE GEOGRAFIA, METEOROLOGIA E HIDROLOGIA

MIERCOLES 12 DE JUNIO DE 1940

La presión está descendiendo en la mayor parte de los EE. UU., por lo que disminuirán los nublados y las lluvias y cesarán los vientos boreales en la región oriental de la República.

PRONOSTICO DEL TIEMPO PARA MAÑANA

Región 1 — No habrá cambio de temperatura. Cielo despejado. No habrá lluvias. Vientos débiles o moderados occidentales

Región 2 — No habrá cambio de temperatura. Cielo despejado. No habrá lluvias. Vientos débiles o moderados occidentales

Región 3 — No habrá cambio de temperatura. Cielo medio nublado. Lluvias aisladas. Vientos débiles o moderados orientales

Región 4 — No habrá cambio de temperatura. Cielo nublado. Lluvias generales. Vientos débiles o moderados boreales.

Región 5 — No habrá cambio de temperatura. Cielo medio nublado. No habrá lluvias.

Región 6 — No habrá cambio de temperatura. Cielo medio nublado. Lluvias aisladas.

Región 7 — No habrá cambio de temperatura. Cielo medio nublado. Lluvias aisladas.

Región 8 — No habrá cambio de temperatura. Cielo medio nublado. Lluvias aisladas.

Región 9 — No habrá cambio de temperatura. Cielo medio nublado. Lluvias aisladas. Vientos débiles o moderados orientales

Región 10 — Ascenso de temperatura. Cielo medio nublado. Lluvias aisladas. Vientos débiles o moderados orientales

Región 11 — No habrá cambio de temperatura. Cielo medio nublado. Lluvias aisladas. Vientos débiles o moderados orientales

Regiones	ESTACIONES	Presión al nivel del mar	Temperaturas: Ambiente	Máxima de ayer	Mínima en últimas 24 h.	Lluvia en 24 h.	Altura sobre el nivel del mar
		mb.	o	o	o	mm.	m.
1	Altar			41	20	0	397
	C. Obregón, Son.						40
	Ensenada			23	13	0	
	Guaymas	1010.1	26	36	26	0	4
	Hermosillo	1009.9	26	29	23	0	211
	Navojoa			48	18	0	
	Sta. Rosalía			33	26	0	20
	Ures						
	Badiraguato						170
	Bahía Magdalena						
	Culiacán	1010.7	23	27	23	0	53
	Choix			40	22	0	310
	Islas Marías	1010.6	24	30	19	0	4
	La Paz	1013.9	21	30	20	0	12
2	Mascota			33	14	0	1200
	Mazatlán	1010.7	24	28	23	0	78
	Puerto Vallarta			35	19	0	
	S. Blas, Nay.			33	20	0	7
	S. Ignacio			37	12	0	150
	Tepic		16	32	15	0	918
	Topolobampo						
3	Acapulco	1010.7	26	34	24	2	3
	Arteaga						1380
	Colima		24	37	23	0	502
	Chilpancingo						1250

Regiones	ESTACIONES	Presión al nivel del mar	Temperaturas: Ambiente	Máxima de ayer	Mínima en últimas 24 h.	Lluvia en 24 h.	Altura sobre el nivel del mar
		mb.	o	o	o	mm.	m.
3	Huajuapan						1597
	Huetamo						
	Iguala						735
	La Unión			40	23	0	38
	Manzanillo	1010.7	25	33	24	0	4
	Oaxaca	1013.5	17	31	16	1	1563
	Cintalapa			35	15	3	
	C. las Casas		12	21	10	19	2118
	Comitán		17	28	13	17	1635
4	Salina Cruz	1009.6	27	36	26	0	56
	Tapachula	1010.5	24	33	19	4	168
	Tonalá			31	26	31	55
	Tuxtla Gutiérrez		22	32	20	104	530
	Camargo						
	Chihuahua	1011.5	17	31	17	0	1423
5	Hidalgo del Parral			29	13	0	1653
	Sierra Mojada						
	Temosáchic						
	Villa Aumada						
	C. Lerdo	1013.9	29	35	18	Inap	1140
	Charcas			27	13	2	2020
6	Durango		13	31	11	4	1898
	Nazos						
	Stgo. Papasquiaro			33	27	Inap	1740
	Sombrerete			30	10	5	

Regiones	ESTACIONES	Presión al nivel del mar	Temperaturas: Ambiente	Máxima de ayer	Mínima en últimas 24 h.	Lluvia en 24 h.	Altura sobre el nivel del mar
		mb.	o	o	o	mm.	m.
6	Tepehuanes			32	9	2	
	Aguascalientes		14	30	12	T	1879
	C. Obregón, Gto.			28	12	0	
	Guadalajara	1013.2	18	33	17	0	1583
7	Guanajuato		16	28	15	2	2037
	León		17	32	15	7	1809
	Querétaro		16	30	15	0	1850
	S. Luis Potosí		15	32	15	Inap	1877
	Zacatecas	1011.3	13	21	10	1	2612
	Cuernavaca		18	29	17	1	1538
	Morelia	1013.1	17	27	15	18	1923
	Pachuca		10	20	8	0	2435
	Piazzila						1120
	Puebla		12	25	10	4	2150
	Tacubaya	1012.9	10	27	9	0	2309
8	Tehuacán			26	11	0	1676
	Tlaxcala						2240
	Toluca		10	20	8	0	2675
	Tula						
	Zamora			33	14	Inap	1633
	Zitácuaro			26	16	1	2064
	C. Victoria						
	Linares						
9	Matamoros	1013.9	21	33	20	16	14
	Monclova			27	19	0	587

Regiones	ESTACIONES	Presión al nivel del mar	Temperaturas: Ambiente	Máxima de ayer	Mínima en últimas 24 h.	Lluvia en 24 h.	Altura sobre el nivel del mar
		mb.	o	o	o	mm.	m.
9	Monterrey	1014.7	19	27	19	13	540
	Saltillo						1609
	Soto la Marina						25
	Tampico	1013.5	23	31	22	0	18
	Coatzacoalcos	1010.6	24	30	23	8	14
	Córdoba		17	31	12	0	871
	Huauchinango			25	11	26	1576
	Jalapa		19	25	15	0	1399
	Obregón, Tab.	1010.3	24	33	22	9	2
	Orizaba		17	23	15	Inap	1248
10	Rioverde		21	30	19	0	992
	Teapa			32	22	49	80
	Tenosique						60
	Tulancingo		13	24	10	0	2181
	Tuxpan						
	Veracruz	1011.7	26	29	25	49	16
	Villahermosa						
	Campeche	1012.3	25	34	24	60	25
	Cozumel	1012.3	28	31	21	Inap	8
	Champotón			36	22	44	2
	Chetumal	1011.1	28	31	27	1	4
11	I. Mujeres						
	Mérida	1013.1	26	34	24	0	22
	Progreso	1012.9	26	32	24	1	14
	Valladolid		30		24	0	22

CARTA DEL TIEMPO

SERVICIO METEOROLOGICO MEXICANO

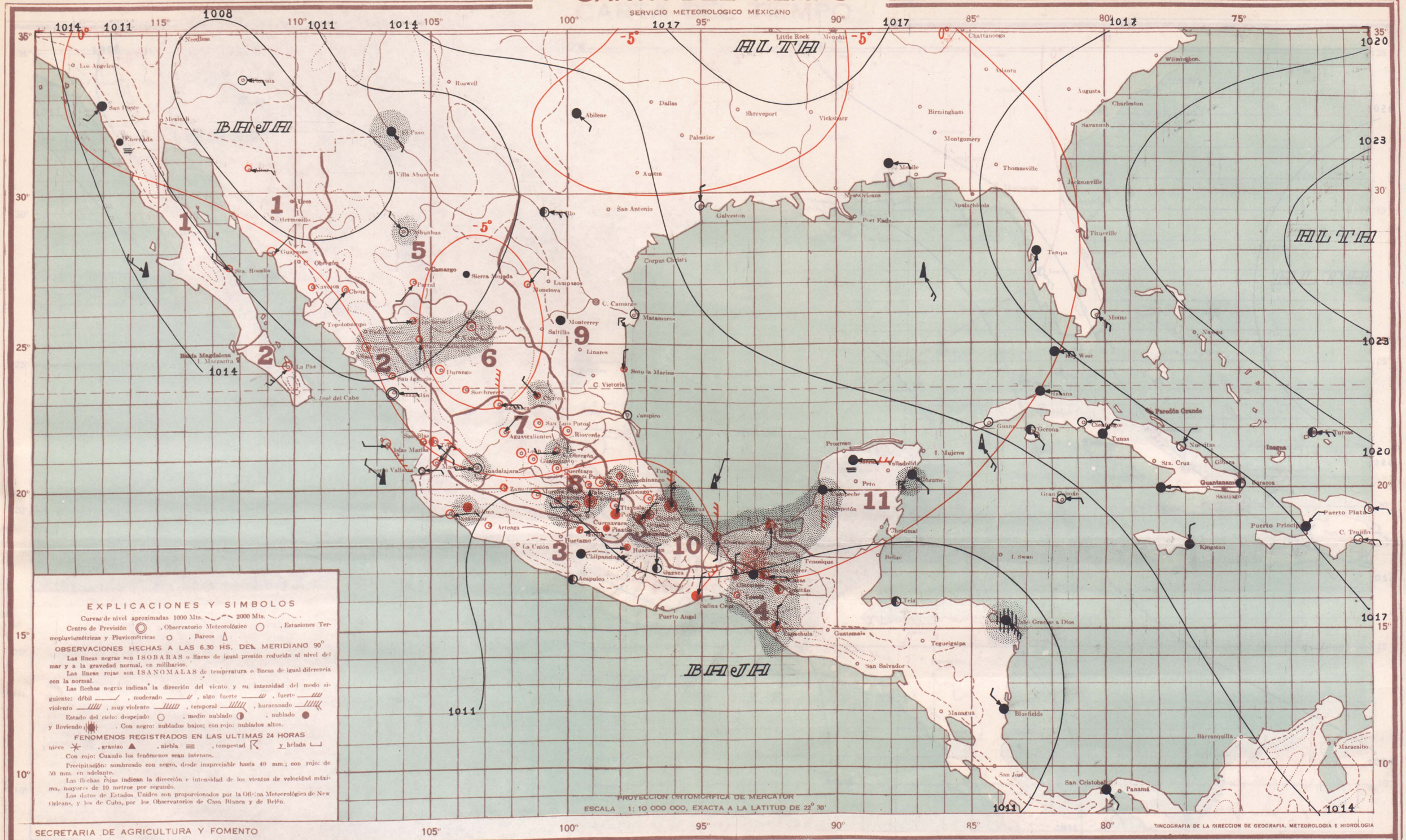

SECRETARIA DE AGRICULTURA Y FOMENTO

ZINCOGRAFIA DE LA DIRECCION DE GEOGRAFIA, METEOROLOGIA E HIDROLOGIA

JUEVES 13 DE JUNIO DE 1940

La presión está ascendiendo en la parte oriental de los EE. UU. y en el Golfo de México, por lo que aumentarán ligeramente los nublados y las lluvias en la mayor parte de la República.

PRONOSTICO DEL TIEMPO PARA MAÑANA

Región 1
- No habrá cambio de temperatura.
- Cielo despejado.
- Escasearán las lluvias.
- Vientos débiles o moderados occidentales

Región 2
- No habrá cambio de temperatura.
- Cielo medio nublado.
- Escasearán las lluvias.
- Vientos débiles o moderados occidentales

Región 3
- No habrá cambio de temperatura.
- Cielo medio nublado.
- Lluvias aisladas.
- Vientos débiles o moderados occidentales

Región 4
- No habrá cambio de temperatura.
- Cielo nublado.
- Lluvias generales.
- Vientos débiles o moderados boreales.

Región 5
- Ascenso de temperatura.
- Cielo medio nublado.
- Lluvias aisladas.

Región 6
- Ascenso de temperatura.
- Cielo medio nublado.
- Lluvias aisladas.

Región 7
- No habrá cambio de temperatura.
- Cielo medio nublado.
- Lluvias aisladas.

Región 8
- No habrá cambio de temperatura.
- Cielo medio nublado.
- Lluvias generales.

Región 9
- No habrá cambio de temperatura.
- Cielo medio nublado.
- Lluvias aisladas.
- Vientos débiles o moderados australes.

Región 10
- No habrá cambio de temperatura.
- Cielo nublado.
- Lluvias generales.
- Vientos débiles o moderados boreales.

Región 11
- No habrá cambio de temperatura.
- Cielo medio nublado.
- Lluvias aisladas.
- Vientos débiles o moderados boreales.

Regiones	ESTACIONES	Presión al nivel del mar	Temperaturas: Ambiente	Máxima de ayer	Mínima en últimas 24 h.	Lluvia en 24 h.	Altura sobre el nivel del mar
		mb.	o	o	o	mm.	m.
1	Altar	.		32	20	0	397
	C. Obregón, Son.	.					40
	Ensenada	.		23	14	0	
	Guaymas	1010.7	26	35	26	0	4
	Hermosillo	.					211
	Navojoa	.		47	17	0	
	Sta. Rosalía	.		34	27	0	20
	Ures	.					
	Badiraguato	.					170
	Bahía Magdalena	.					
	Culiacán	1010.7	23	36	23	4	53
	Choix	.		40	25	0	310
	Islas Marías	1010.2	26	29	20	0	4
	La Paz	1013.1	23	32	22	0	12
2	Mascota	.		33	14	0	1200
	Mazatlán	1011.1	25	26	14	0	78
	Puerto Vallarta	.		34	21	0	
	S. Blas, Nay.	.		33	20	0	7
	S. Ignacio	.		34	14	0	150
	Tepic	.	17	32	17	0	918
	Topolobampo	.					
	Acapulco	1010.3	27	33	27	0	3
3	Arteaga	.		33	18	0	1380
	Colima	1011.5	22	35	22	Inap	502
	Chilpancingo	.	19	30	17	0	1250
3	Huajuapan	.		28	17	1	1597
	Huetamo	.					
	Iguala	.		36	23	Inap	735
	La Unión	.					38
4	Manzanillo	1011.6	26	33	24	0	4
	Oaxaca	1013.5	17	32	26	0	1563
	Cintalapa	.		35	15	0	
	C. las Casas	.	12	21	10	15	2118
	Comitán	.	17	27	12	31	1635
	Salina Cruz	1010.1	28	35	27	0	56
	Tapachula	1010.3	24	33	17	12	168
	Tonalá	.		32	26	Inap	55
	Tuxtla Gutiérrez	.	23	33	22	3	530
	Camargo	.					
5	Chihuahua	1010.7	19	35	18	Inap	1423
	Hidalgo del Parral	.		32	22	0	1653
	Sierra Mojada	.		30	13	3	
	Temosáchic	.					
	Villa Aumada	.					
	C. Lerdo	1011.6	16	30	15	Inap	1140
	Charcas	.		28	14	Inap	2020
6	Durango	.	15	30	14	0	1898
	Nazas	.					
	Stgo. Papasquiaro	.		32	12	Inap	1740
	Sombrerete	.		32	13	0	
6	Tepehuanes	.		32	8	Inap	
	Aguascalientes	.	15	30	14	0	1879
	C. Obregón, Gto.	.		18	10	0	
7	Guadalajara	1012.7	17	31	15	22	1583
	Guanajuato	1011.9	16	29	14	0	2037
	León	.	16	31	15	0	1809
	Querétaro	.	15	30	13	0	1850
	S. Luis Potosí	.	14	30	14	0	1877
	Zacatecas	1011.4	12	20	7	0	2612
	Cuernavaca	.				0	1538
	Morelia	1009.9	18	27	17	0	1923
	Pachuca	.	11	21	8	0	2435
	Piazzla	.		31	18	0	1120
	Puebla	.	12	28	11	0	2150
	Tacubaya	1012.5	12	26	11	5	2309
8	Tehuacán	.		26	12	0	1676
	Tlaxcala	.	12	23	11	0	2240
	Toluca	.	16	21	8	Inap	2675
	Tula	.		31	10	0	
	Zamora	.		34	16	0	1633
	Zitácuaro	.		27	14	1	2064
	C. Victoria	.					
9	Linares	.					
	Matamoros	1012.7	22	32	22	0	14
	Monclova	.		31	18	0	587
9	Monterrey	1013.3	21	31	19	0	540
	Saltillo	.					1609
	Soto la Marina	.		36	10	0	25
10	Tampico	1011.7	24	31	22	0	18
	Coatzacoalcos	1010.6	23	27	23	2	14
	Córdoba	.	19	31	14	4	871
	Huauchinango	.		25	12	0	1576
	Jalapa	.	17		15	0	1399
	Obregón, Tab.	1010.1	24	28	24	9	2
	Orizaba	.	18	26	15	0	1248
	Río Verde	.	19	31	18	0	992
	Teapa	.					80
	Tenosique	.					60
	Tulancingo	.	19	25	8	Inap	2181
	Tuxpan	.					
	Veracruz	1011.1	17	30	26	Inap	16
	Villahermosa	.					
	Campeche	1011.5	26	35	25	1	25
	Cozumel	1013.9	27	31	21	10	8
	Champotón	.					2
	Chetumal	.					4
11	I. Mujeres	.					
	Mérida	1013.2	26	35	24	0	22
	Progreso	.					14
	Valladolid	.					22

69708

CARTA DEL TIEMPO

SERVICIO METEOROLOGICO MEXICANO

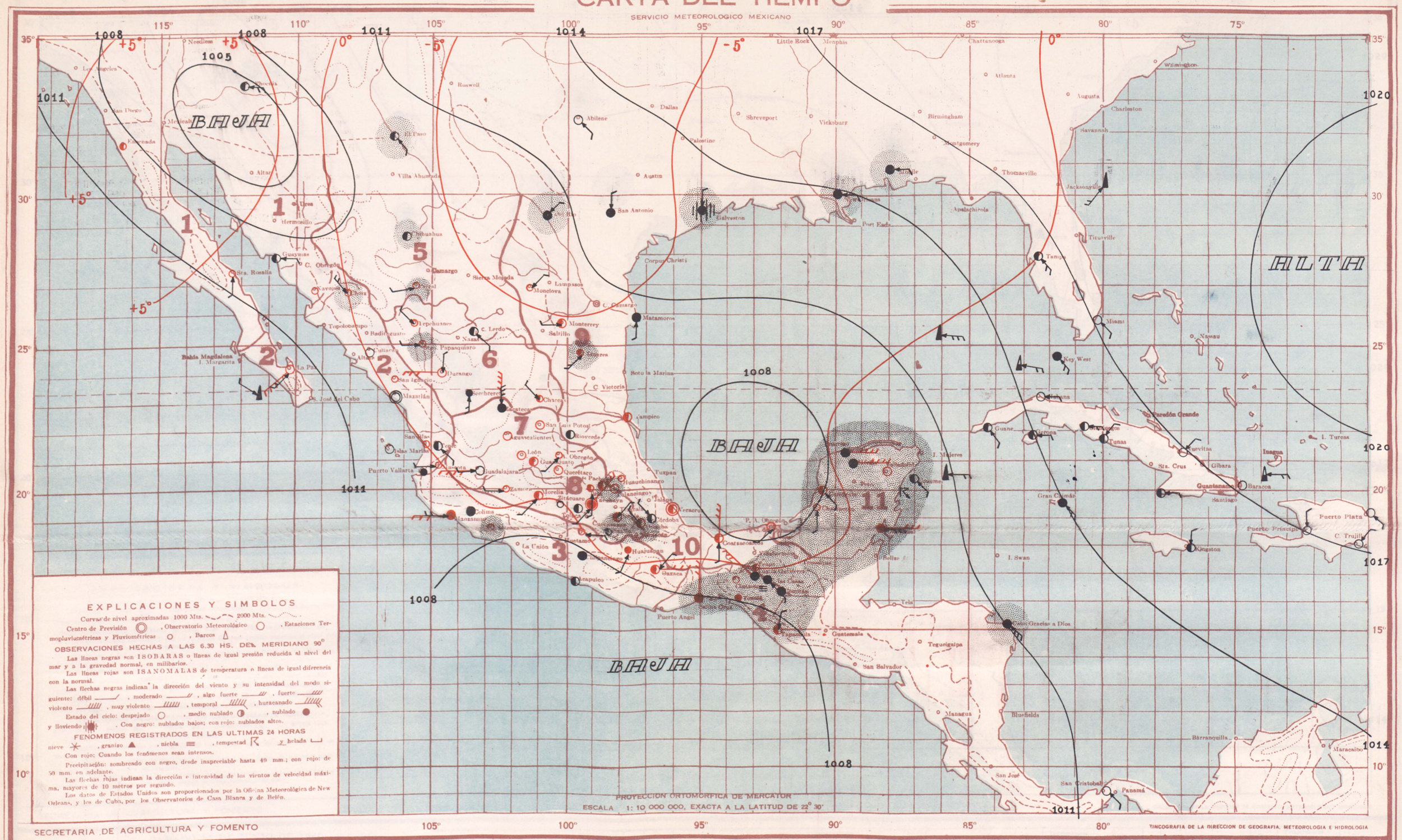

SECRETARIA DE AGRICULTURA Y FOMENTO

TINCOGRAFIA DE LA DIRECCION DE GEOGRAFIA, METEOROLOGIA E HIDROLOGIA

VIERNES 14 DE JUNIO DE 1940

La presión está descendiendo en el interior del Golfo de México y en la región central de los Estados Unidos, por lo que escasearán los nublados y las lluvias en toda la República, con excepción de la Península de Yucatán, en donde se registrarán algunas.

PRONOSTICO DEL TIEMPO PARA MAÑANA

Región 1 — No habrá cambio de temperatura. Cielo despejado. No habrá lluvias. Vientos débiles o moderados occidentales

Región 2 — No habrá cambio de temperatura. Cielo medio nublado. No habrá lluvias. Vientos débiles o moderados occidentales

Región 3 — No habrá cambio de temperatura. Cielo despejado. No habrá lluvias. Vientos débiles o moderados occidentales

Región 4 — No habrá cambio de temperatura. Cielo medio nublado. Lluvias generales. Vientos débiles o moderados australes.

Región 5 — Ascenso de temperatura. Cielo despejado. No habrá lluvias.

Región 6 — Ascenso de temperatura. Cielo medio nublado. No habrá lluvias.

Región 7 — Ascenso de temperatura. Cielo despejado. No habrá lluvias.

Región 8 — Ascenso de temperatura. Cielo despejado. No habrá lluvias.

Región 9 — Ascenso de temperatura. Cielo medio nublado. No habrá lluvias. Vientos débiles o moderados australes.

Región 10 — Ascenso de temperatura. Cielo medio nublado. Lluvias aisladas. Vientos débiles o moderados orientales

Región 11 — No habrá cambio de temperatura. Cielo medio nublado. Lluvias aisladas. Vientos débiles o moderados australes.

Regiones	Estaciones	Presión al nivel del mar	Temperaturas: Ambiente	Máxima de ayer	Mínima en últimas 24 h.	Lluvia en 24 h.	Altura sobre el nivel del mar
		mb.	°	°	°	mm	m.
1	*Altar*						397
	C. Obregón, Son.						40
	Ensenada			22	13	0	
	Guaymas	1008.7	26		26	0	4
	Hermosillo						211
	Navojoa			47	19	0	
	Sta. Rosalía			33	17	0	20
	Ures						
2	*Badiraguato*						170
	Bahía Magdalena						
	Culiacán	1009.5	25	37	24	0	53
	Choix			42	26	30	310
	Islas Marías	1009.7	26	27	21	0	4
	La Paz	1012.7	22	34	21	0	12
	Mascota			33	14	0	1200
	Mazatlán	1010.2	25	28	24	0	78
	Puerto Vallarta			33	26	0	
	S. Blas, Nay.			35	23	0	7
	S. Ignacio			38	12	0	150
	Tepic		17	32	17	0	918
	Topolobampo						
3	*Acapulco*	1006.9	27	34	26	0	3
	Arteaga			30	21	13	1380
	Colima	1009.5	24		24	0	502
	Chilpancingo		20		18	0	1250

Regiones	Estaciones	Presión al nivel del mar	Temperaturas: Ambiente	Máxima de ayer	Mínima en últimas 24 h.	Lluvia en 24 h.	Altura sobre el nivel del mar
		mb.	°	°	°	mm.	m.
3	*Huajuapan*			30	19	0	1597
	Huetamo						
	Iguala			39	24	0	735
	La Unión						38
	Manzanillo	1010.7	25	32	24	0	4
	Oaxaca	1011.9	18	32	16	0	1563
	Cintalapa			36	16	0	
	C. las Casas		12		10	8	2118
4	*Comitán*		16	28	13	21	1635
	Salina Cruz	1017.2	27	35	27	4	56
	Tapachula	1007.6	24	32	19	28	168
	Tonalá			19	26	Inap	55
	Tuxtla Gutiérrez		23	32	21	2	530
	Camargo						
5	*Chihuahua*	1009.1	20	35	19	Inap	1423
	Hidalgo del Parral			32	13	40	1653
	Sierra Mojada						
	Temosáchic						
	Villa Ahumada						
6	*C. Lerdo*	1010.2	20	33	19	0	1140
	Charcas			19	14	0	2020
	Durango		18	31	16	0	1898
	Nazas						
	Stgo. Papasquiaro			32	13	Inap	1740
	Sombrerete			31	12	0	

Regiones	Estaciones	Presión al nivel del mar	Temperaturas: Ambiente	Máxima de ayer	Mínima en últimas 24 h.	Lluvia en 24 h.	Altura sobre el nivel del mar
		mb.	°	°	°	mm.	m.
6	*Tepehuanes*			32	9	0	
7	*Aguascalientes*		15	30	13	0	1879
	C. Obregón, Gto.			27	10	0	
	Guadalajara	1010.2	15	30	14	0	1583
	Guanajuato	1009.5	16	30	14	0	2037
	León		15	32	14	0	1809
	Querétaro		15	32	14	0	1850
	S. Luis Potosí		14		12	0	1877
	Zacatecas	1009.6	14	21	14	0	2612
	Cuernavaca						1538
	Morelia	1010.6	17	28	16	0	1923
	Pachuca		10	21	8	0	2435
	Piaxtla			35	20	0	1120
	Puebla		14	28	12	12	2150
8	*Tacubaya*	1010.3	10	26	9	0	2309
	Teluxcán			28	13	0	1676
	Tlaxcala						2240
	Toluca		18	21	9	0	2675
	Tula			29	9	0	
	Zamora			32	14	0	1633
	Zitácuaro			27	14	0	2064
	C. Victoria						
9	*Linares*			33	18	11	
	Matamoros	1009.3	23	33	23	0	14
	Monclova			31	17	0	587

Regiones	Estaciones	Presión al nivel del mar	Temperaturas: Ambiente	Máxima de ayer	Mínima en últimas 24 h.	Lluvia en 24 h.	Altura sobre el nivel del mar
		mb.	°	°	°	mm.	m.
9	*Monterrey*	1011.1	21		20	0	540
	Saltillo						1609
	Soto la Marina						25
	Tampico	1009.9	25	33	22	0	18
	Coatzacoalcos	1008.1	23	31	22	0	14
	Córdoba		19	31	14	0	871
	Huauchinango			27	11	0	1576
	Jalapa						1399
10	*Obregón, Tab.*	1007.1	25	30	22	0	2
	Orizaba		19	25	16	2	1248
	Rioverde		19	32	18	0	992
	Teapa			30	22	Inap	80
	Tenosique						60
	Tulancingo		9	26	7	Inap.	2181
	Tuxpan						
	Veracruz	1008.7	26	30	25	0	16
	Villahermosa						
	Campeche	1008.7	25	31	24	38	25
	Cozumel	1010.8	28	31	21	16	8
	Champotón			32	23	14	2
11	*Chetumal*	1008.4	27	30	26	5	4
	I. Mujeres						
	Mérida	1010.2	26	33	24	1	22
	Progreso	1009.7	26	33	25	2	14
	Valladolid		29	30	26	Inap	22

CARTA DEL TIEMPO

SERVICIO METEOROLOGICO MEXICANO

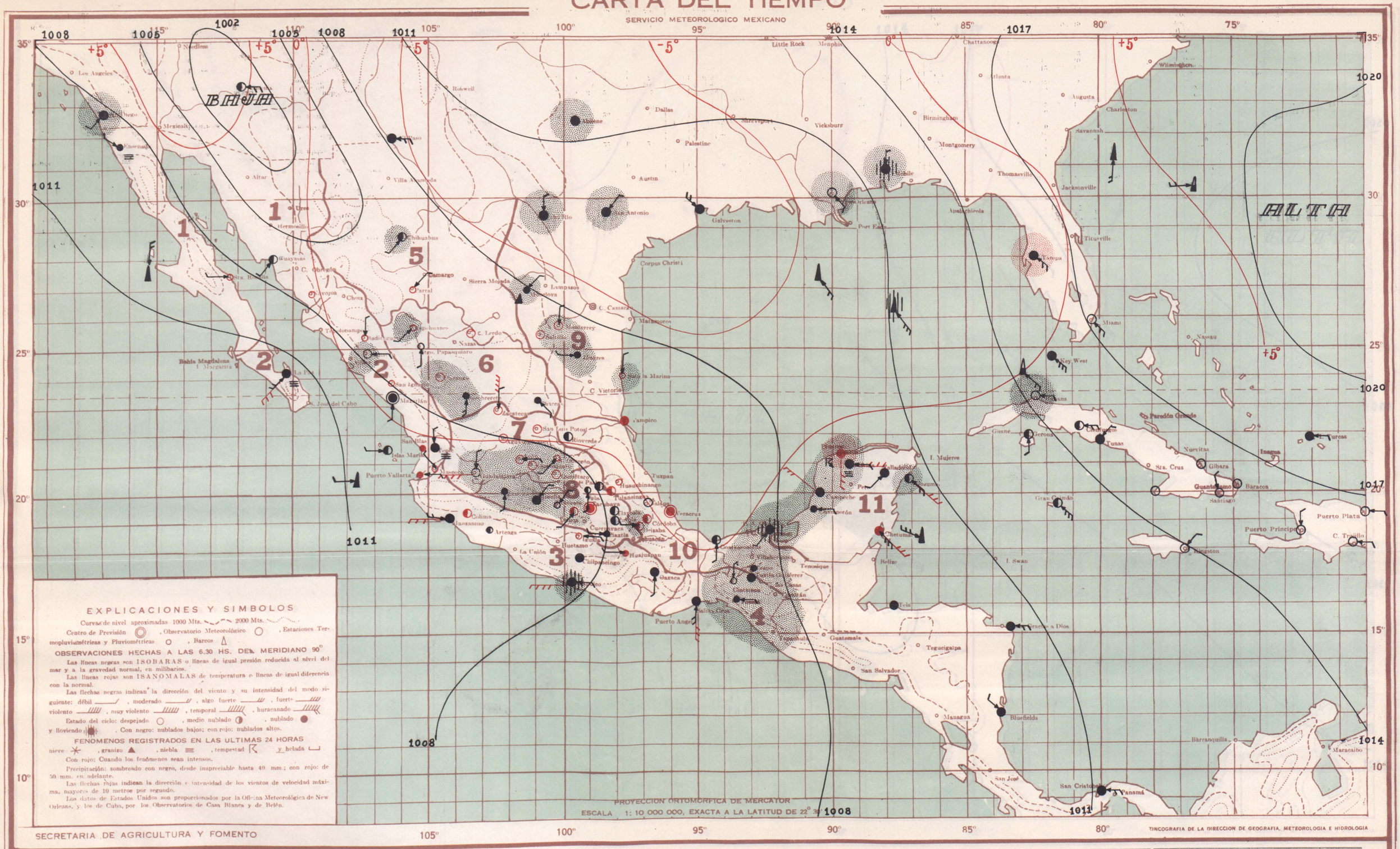

SECRETARIA DE AGRICULTURA Y FOMENTO

TIPOGRAFIA DE LA DIRECCION DE GEOGRAFIA, METEOROLOGIA E HIDROLOGIA

SABADO 15 DE JUNIO DE 1940

La presión continúa descendiendo en el Golfo de México, por lo que escasearán los nublados y las lluvias en la mayor parte de la República, con excepción de los Estados del Sureste, en donde serán casi generales.

PRONOSTICO DEL TIEMPO PARA MAÑANA

Región 1
- No habrá cambio de temperatura.
- Cielo despejado.
- No habrá lluvias.
- Vientos débiles o moderados occidentales

Región 2
- No habrá cambio de temperatura.
- Cielo medio nublado.
- Escasearán las lluvias.
- Vientos débiles o moderados occidentales

Región 3
- No habrá cambio de temperatura.
- Cielo nublado.
- Lluvias generales.
- Turbonadas.

Región 4
- No habrá cambio de temperatura.
- Cielo nublado.
- Lluvias generales.
- Vientos débiles o moderados australes.

Región 5
- No habrá cambio de temperatura.
- Cielo medio nublado.
- No habrá lluvias.

Región 6
- No habrá cambio de temperatura.
- Cielo medio nublado.
- Lluvias aisladas.

Región 7
- No habrá cambio de temperatura.
- Cielo medio nublado.
- Lluvias aisladas.

Región 8
- No habrá cambio de temperatura.
- Cielo medio nublado.
- Lluvias aisladas.

Región 9
- No habrá cambio de temperatura.
- Cielo medio nublado.
- No habrá lluvias.
- Vientos débiles o moderados australes.

Región 10
- No habrá cambio de temperatura.
- Cielo medio nublado.
- Escasearán las lluvias.
- Vientos débiles o moderados orientales

Región 11
- No habrá cambio de temperatura.
- Cielo medio nublado.
- Lluvias aisladas.
- Vientos débiles o moderados orientales

Regiones	Estaciones	Presión al nivel del mar	Temperaturas: Ambiente	Máxima de ayer	Mínima en últimas 24 h.	Lluvia en 24 h.	Altura sobre el nivel del mar
		mb.	o	o	o	mm.	m.
1	*Altar*						397
	C. Obregón, Son.						40
	Ensenada			21	15	0	
	Guaymas	1006.7	26	35	26	0	4
	Hermosillo						211
	Navojoa			48	19	0	
	Sta. Rosalía			33	22	0	20
	Ures						
	Badiraguato						170
	Bahía Magdalena						
	Culiacán	1006.6	25	35	25	0	53
	Choix						310
	Islas Marías	1008.4	26		20	0	4
	La Paz	1011.2	26	33	20	0	12
2	*Mascota*			33	14	0	1200
	Mazatlán	1008.1	25		24	0	78
	Puerto Vallarta			29	23	0	
	S. Blas, Nay.			35	22	0	7
	S. Ignacio			39	23	0	150
	Tepic		18	31	18	0	918
	Topolobampo						
	Acapulco	1008.0	26	33	26	4	3
3	*Arteaga*			32	21	0	1380
	Colima		23	36	23	0	502
	Chilpancingo		20		19	0	1250

Regiones	Estaciones	Presión al nivel del mar	Temperaturas: Ambiente	Máxima de ayer	Mínima en últimas 24 h.	Lluvia en 24 h.	Altura sobre el nivel del mar
		mb.	o	o	o	mm.	m.
3	*Huajuapan*			21	18	0	1597
	Huetamo						
	Iguala			38	23	0	735
	La Unión						38
	Manzanillo	1008.8	25	30	24	0	4
	Oaxaca	1011.1	18	31	17	0	1563
	Cintalapa			34	7	5	
	C. las Casas						2118
	Comitán						1635
4	*Salina Cruz*	1008.0	27	30	27	0	56
	Tapachula						168
	Tonalá			28	25	37	55
	Tuxtla Gutiérrez		20	28	19	43	530
	Camargo						
	Chihuahua	1007.6	19	35	19	inap	1423
5	*Hidalgo del Parral*			31	4	0	1653
	Sierra Mojada						
	Temósachic						
	Villa Aumada						
	C. Lerdo	1006.3	18	33	7	0	1140
	Charcas			30	15	0	2020
6	*Durango*		16	31	14	1	1898
	Nazas						
	Stgo. Papasquiaro			32	14	inap	1740
	Sombrerete			29	14	0	

Regiones	Estaciones	Presión al nivel del mar	Temperaturas: Ambiente	Máxima de ayer	Mínima en últimas 24 h.	Lluvia en 24 h.	Altura sobre el nivel del mar
		mb.	o	o	o	mm.	m.
6	*Tepehuanes*			32	9	inap	
	Aguascalientes		17	32	16	0	1879
	C. Obregón, Gto.			31	13	[illegible]	
7	*Guadalajara*	1008.8	18	32	17	25	1583
	Guanajuato	1008.0	17	30	15	1	2037
	León		17	32	15	[illegible]	1809
	Querétaro		17	33	15	29	1850
	S. Luis Potosí		16	31	14	0	1877
	Zacatecas	1007.6	16	21	16	0	2612
	Cuernavaca						1538
8	*Morelia*	1008.7	16	27	16	inap	1923
	Pachuca		12	23	10	0	2435
	Piazzla			35	20	0	1120
	Puebla		15	27	13	0	2150
	Tacubaya	1009.1	12	27	11	0	2309
	Tehuacán						1676
	Tlaxcala		12	25	11	0	2240
	Toluca		11	21	10	inap	2675
	Tula			29	12	0	
	Zamora			31	14	1	1633
	Zitácuaro			25	14	inap	2064
	C. Victoria						
9	*Linares*			30	19	36	
	Matamoros						14
	Monclova			20	15	25	587

Regiones	Estaciones	Presión al nivel del mar	Temperaturas: Ambiente	Máxima de ayer	Mínima en últimas 24 h.	Lluvia en 24 h.	Altura sobre el nivel del mar
		mb.	o	o	o	mm.	m.
9	*Monterrey*	1008.2	20	33	19	2	540
	Saltillo		14	18		0	1609
	Soto la Marina			36	20	2	25
10	*Tampico*	1006.8	26	35	24	0	18
	Coatzacoalcos	1007.3	24	31	23	0	14
	Córdoba		19	31	15	0	871
	Huauchinango			28	11	0	1576
	Jalapa		18	27	16	0	1399
	Obregón, Tab.	1008.9	24	30	23	29	2
	Orizaba		20		17	inap	1248
	Rioverde		20	33	19	0	992
	Teapa			29	21	17	80
	Tenosique						60
	Tulancingo		10	28	9	0	2181
	Tuxpan						
	Veracruz	1006.9	26	31	26	0	16
	Villahermosa						
11	*Campeche*	1007.6	25	29	25	26	25
	Cozumel	1010.5	28	31	21	2	8
	Champotón			34	28	19	2
	Chetumal	1006.1	28	30	28	0	4
	I. Mujeres						
	Mérida	1009.1	26	33	24	12	22
	Progreso	1009.2	26	33	24	52	14
	Valladolid		30	33	26	0	22

CARTA DEL TIEMPO

SERVICIO METEOROLOGICO MEXICANO

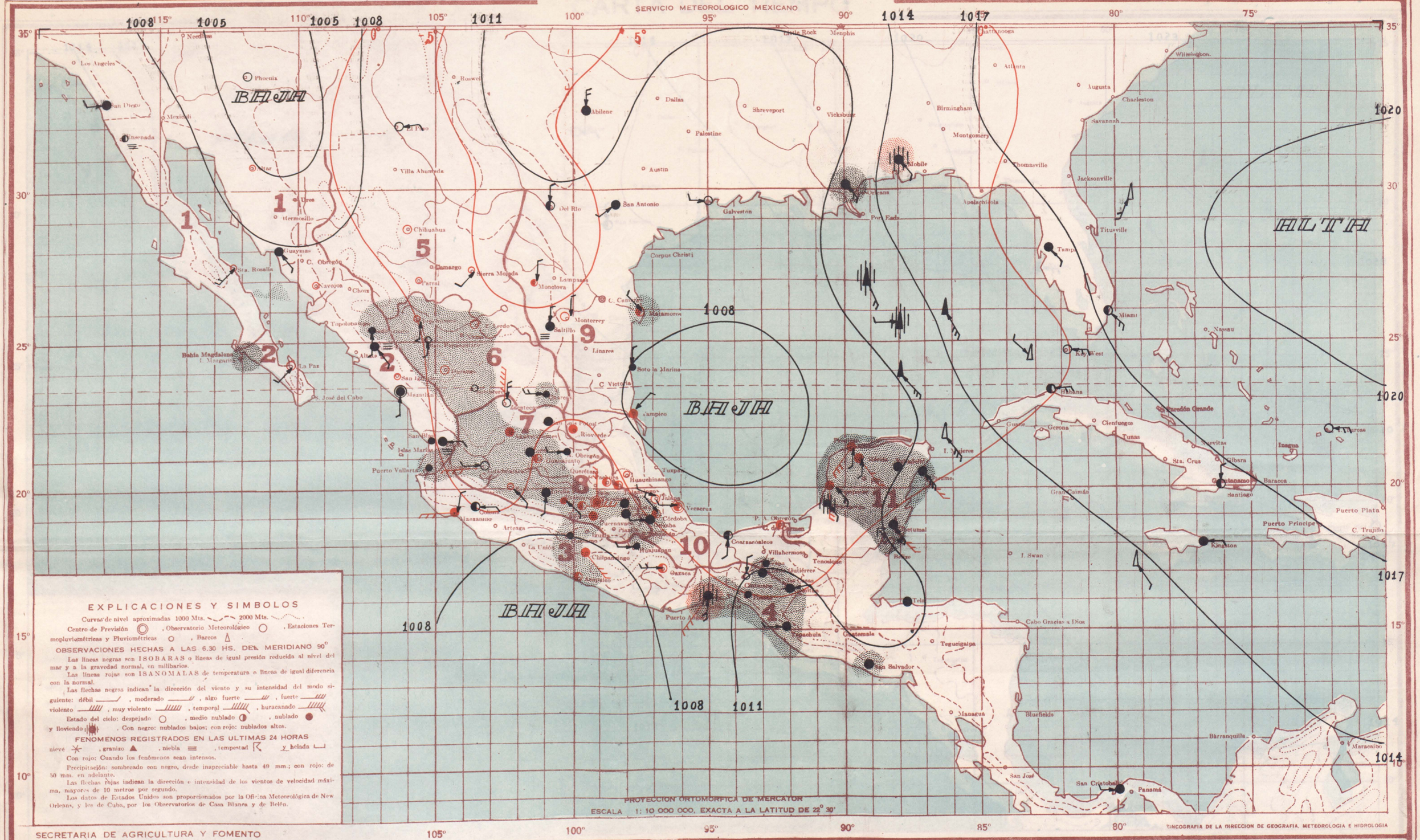

SECRETARIA DE AGRICULTURA Y FOMENTO

TIPOGRAFIA DE LA DIRECCION DE GEOGRAFIA, METEOROLOGIA E HIDROLOGIA

DOMINGO 16 DE JUNIO DE 1940.

La presión se encuentra baja en la mitad Occidental del Golfo de México en donde se observa circulación ciclónica sin centro definido. La pendiente barométrica es débil.

PRONOSTICO DEL TIEMPO PARA MAÑANA

Región 1
- Ascenso de temperatura.
- Cielo despejado.
- No habrá lluvias.
- Vientos débiles o moderados occidentales

Región 2
- Ascenso de temperatura.
- Cielo medio nublado.
- No habrá lluvias.
- Vientos débiles o moderados occidentales

Región 3
- No habrá cambio de temperatura.
- Cielo medio nublado.
- Lluvias generales.
- Vientos débiles o moderados orientales

Región 4
- No habrá cambio de temperatura.
- Cielo nublado.
- Lluvias generales.

Región 5
- No habrá cambio de temperatura.
- Cielo despejado.
- No habrá lluvias.

Región 6
- Descenso de temperatura.
- Cielo medio nublado.
- Escasearán las lluvias.

Región 7
- Descenso de temperatura.
- Cielo nublado.
- Lluvias aisladas.

Región 8
- Descenso de temperatura.
- Cielo nublado.
- Lluvias generales.

Región 9
- Descenso de temperatura.
- Cielo medio nublado.
- Escasearán las lluvias.
- Vientos débiles o moderados boreales.

Región 10
- No habrá cambio de temperatura.
- Cielo medio nublado.
- Lluvias aisladas.
- Vientos débiles o moderados orientales

Región 11
- No habrá cambio de temperatura.
- Cielo nublado.
- Lluvias generales.
- Vientos débiles o moderados australes.

Regiones	ESTACIONES	Presión al nivel del mar	Temperaturas: Ambiente	Máxima de ayer	Mínima en últimas 24 h.	Lluvia en 24 h.	Altura sobre el nivel del mar
		mb.	o	o	o	mm.	m.
1	Altar	.					397
	C. Obregón, Son.	.					40
	Ensenada	.		22	14	0	13
	Guaymas	1008.1	26	33	26	0	4
	Hermosillo	.					211
	Navojoa	.		47	19	0	38
	Sta. Rosalía	.					26
	Ures						432
	Badiraguato	.					170
	Bahía Magdalena	.					
	Culiacán	1009.3	25	35	25	0	53
	Choix	.					310
	Islas Marías						4
2	La Paz	1011.2	22	33	22	0	12
	Mascota	.					1200
	Mazatlán	1009.9	26	28	24	0	78
	Puerto Vallarta	.					
	S. Blas, Nay.	.		33	23	0	7
	S. Ignacio	.		39	21	0	150
	Tepic	.	17	31	16	0	918
	Topolobampo	.					
3	Acapulco	1007.5	26	31	25	13	3
	Arteaga	.					1380
	Colima	1008.5	24	34	23	0	502
	Chilpancingo	.	20	29	18	0	1250

Regiones	ESTACIONES	Presión al nivel del mar	Temperaturas: Ambiente	Máxima de ayer	Mínima en últimas 24 h.	Lluvia en 24 h.	Altura sobre el nivel del mar
		mb.	o	o	o	mm.	m.
3	Huajuapan	.		29	18	5	1597
	Huetamo	.					
	Iguala	.					735
	La Unión	.					38
	Manzanillo	1010.1	25	33	24	0	4
	Oaxaca	1011.9	18	30	16	0	1563
	Cintalapa	.		34	14	0	
	C. las Casas						2118
	Comitán						1635
4	Salina Cruz	1010.1	27	27	26	63	56
	Tapachula	1012.9	23	28	18	5	168
	Tonalá	.		26	23	30	55
	Tuxtla Gutiérrez	.	21	27	19	2	530
	Camargo	.					
	Chihuahua	1010.7	17	33	17	0	1423
5	Hidalgo del Parral	.		31	15	0	1653
	Sierra Mojada	.					
	Temósachic	.					
	Villa Aumada	.					
	C. Lerdo	.					1140
	Charcas	.		30	18	7	2020
6	Durango	.	15	31	14	2	1898
	Nazas	.					
	Stgo. Papasquiaro	.		32	13	Inap	1740
	Sombrerete	.		29	12	5	

Regiones	ESTACIONES	Presión al nivel del mar	Temperaturas: Ambiente	Máxima de ayer	Mínima en últimas 24 h.	Lluvia en 24 h.	Altura sobre el nivel del mar
		mb.	o	o	o	mm.	m.
6	Tepehuanes	.					
	Aguascalientes	.	17	32	16	0	1879
	C. Obregón, Gto.	.		31	14	0	
	Guadalajara	1010.2	17	32	16	Inap	1583
7	Guanajuato	1009.3	17	27	16	11	2037
	León	.	17	33	16	2	1809
	Querétaro	.	17	27	14	0	1850
	S. Luis Potosí	.					1877
	Zacatecas	1008.5	14	23	14	0	2612
	Cuernavaca	.	18		17	4	1538
	Morelia	1010.5	16	26	15	11	1923
	Pachuca	.	13	24	11	0	2435
	Piaxtla	.					1120
	Puebla	.	15	24	14	Inap	2150
	Tacubaya	1010.5	14	26	10	1	2309
8	Tehuacán	.		29	19	1	1676
	Tlaxcala	.					2240
	Toluca	.	12	21	10	4	2675
	Tula	.					
	Zamora	.					1633
	Zitácuaro	.		27	13	3	2064
	C. Victoria	.					
	Linares	.					
9	Matamoros	1009.7	23	33	23	Inap	14
	Monclova	.					587

Regiones	ESTACIONES	Presión al nivel del mar	Temperaturas: Ambiente	Máxima de ayer	Mínima en últimas 24 h.	Lluvia en 24 h.	Altura sobre el nivel del mar
		mb.	o	o	o	mm.	m.
9	Monterrey	1010.5	22	30	19	0	540
	Saltillo	.					1609
	Soto la Marina	.					25
	Tampico	1007.3	25	33	24	0	18
	Coatzacoalcos	1008.7	24	36	24	0	14
	Córdoba	.	21	31	15	0	871
	Huauchinango	.		28	11	0	1576
	Jalapa	1010.8	16	28	16	0	1399
	Obregón, Tab.	1008.8	24		23	0	2
	Orizaba	.	18	27	16	Inap	1248
10	Rioverde	.	21	33	20	0	992
	Teapa	.		30	23	Inap	80
	Tenosique	.					60
	Tulancingo	.					2181
	Tuxpan	.					
	Veracruz	1008.5	25	30	24	0	16
	Villahermosa	.					
	Campeche	1010.2	24	30	24	18	25
	Cozumel	1012.3	28	30	28	Inap	8
	Champotón	.		32	23	4	2
11	Chetumal	1011.2	28	31	23	11	4
	I. Mujeres	.					
	Mérida	1011.1	24	32	22	45	22
	Progreso	1010.1	24	32	23	30	14
	Valladolid	.					22