National Oceanic and Atmospheric Administration

ERRATA NOTICE

One or more conditions of the original document may affect the quality of the image, such as:

Discolored pages
Faded or light ink
Binding intrudes into the text

This has been a co-operative project between the NOAA Central Library and the Climate Database Modernization Program, National Climate Data Center (NCDC). To view the original document, please contact the NOAA Central Library in Silver Spring, MD at (301) 713-2607 x124 or Library.Reference@noaa.gov

HOV Services
Imaging Contractor
12200 Kiln Court
Beltsville, MD 20704-1387
July 23, 2010

CARTA DEL TIEMPO

SERVICIO METEOROLOGICO MEXICANO

LUNES 17 DE JUNIO DE 1940

Vientos húmedos orientales cubren la mitad austral del país, habiéndose intensificado el anticiclón del Atlántico. No se espera cambio importante del tiempo en las próximas 24 horas.

PRONOSTICO DEL TIEMPO PARA MAÑANA

Región 1 — No habrá cambio de temperatura. Cielo medio nublado. No habrá lluvias. Vientos débiles o moderados australes.

Región 2 — Ascenso de temperatura. Cielo medio nublado. Escasearán las lluvias. Vientos débiles o moderados australes.

Región 3 — No habrá cambio de temperatura. Cielo nublado. Lluvias generales. Vientos débiles o moderados orientales

Región 4 — No habrá cambio de temperatura. Cielo nublado. Lluvias aisladas. Vientos débiles o moderados orientales

Región 5 — Ascenso de temperatura. Cielo medio nublado. Escasearán las lluvias.

Región 6 — No habrá cambio de temperatura. Cielo medio nublado. Escasearán las lluvias.

Región 7 — Descenso de temperatura. Cielo nublado. Lluvias aisladas.

Región 8 — No habrá cambio de temperatura. Cielo nublado. Lluvias generales.

Región 9 — No habrá cambio de temperatura. Cielo medio nublado. Escasearán las lluvias. Vientos débiles o moderados orientales

Región 10 — No habrá cambio de temperatura. Cielo nublado. Lluvias aisladas. Vientos débiles o moderados orientales

Región 11 — No habrá cambio de temperatura. Cielo nublado. Lluvias aisladas. Vientos débiles o moderados orientales

Regiones	ESTACIONES	Presión al nivel del mar	Temperaturas: Ambiente	Máxima de ayer	Mínima en últimas 24 h.	Lluvia en 24 h.	Altura sobre el nivel del mar
		mb.	o	o	o	mm.	m.
1	Altar						397
	C. Obregón, Son.						40
	Ensenada			21	11	0	
	Guaymas	1010.5	26	33	26	0	4
	Hermosillo						211
	Navojoa			45	22	0	
	Sta. Rosalía						20
	Ures						170
2	Badiraguato						
	Bahía Magdalena						
	Culiacán	1010.6	25	33	25	0	53
	Choix						310
	Islas Marías	1009.9	26		21	0	4
	La Paz	1012.3	23	34	22	0	12
	Mascota			33	15	0	1200
	Mazatlán	1010.1	25	28	25	0	78
	Puerto Vallarta			31	21	0	
	S. Blas, Nay.			33	25	0	7
	S. Ignacio			38	12	0	150
	Tepic		19	30	17	0	918
	Topolobampo						
3	Acapulco	1009.6	24	33	24	29	3
	Arteaga						1380
	Colima		22	33	21	0	502
	Chilpancingo		19	30	18	Inap	1250

Regiones	ESTACIONES	Presión al nivel del mar	Temperaturas: Ambiente	Máxima de ayer	Mínima en últimas 24 h.	Lluvia en 24 h.	Altura sobre el nivel del mar
		mb.	o	o	o	mm.	m.
3	Huajuapan			27	17	12	1597
	Huelamo						
	Iguala			37	23	0	735
	La Unión						38
4	Manzanillo	1010.3	25	30	23	0	4
	Oaxaca	1013.5	17	31	15	Inap	1563
	Cintalapa						
	C. las Casas						2118
	Comitán	1010.9	17	24		0	1635
	Salina Cruz	1011.5	26	29	25	27	56
	Tapachula		24	32	18	Inap	168
	Tonalá			24	16	2	55
	Tuxtla Gutiérrez		23	29	21	3	530
5	Camargo						
	Chihuahua	1010.8	18	33	18	0	1423
	Hidalgo del Parral			30	14	0	1653
	Sierra Mojada						
	Temósáchic						
	Villa Aumada						
6	C. Lerdo	1010.8	18	33	17	0	1140
	Charcas			27	11	1	2020
	Durango						1898
	Nazas						
	Stgo. Papasquiaro			32	15	0	1740
	Sombrerete			27	13	2	

Regiones	ESTACIONES	Presión al nivel del mar	Temperaturas: Ambiente	Máxima de ayer	Mínima en últimas 24 h.	Lluvia en 24 h.	Altura sobre el nivel del mar
		mb.	o	o	o	mm.	m.
6	Tepehuanes						
	Aguascalientes		16	32	15	6	1879
	C. Obregón, Gto.			26	12	9	
	Guadalajara	1011.2	17	31	16	7	1583
7	Guanajuato	1010.2	17	28	15	0	2037
	León		16	29	15	Inap	1809
	Querétaro		16	32	15	1	1850
	S. Luis Potosí		15		14	0	1877
	Zacatecas	1009.9	13	23	13	Inap	2612
	Cuernavaca		19		16	30	1538
	Morelia	1011.7	16	24	15	16	1923
	Pachuca		14	22	11	0	2435
	Piedras			30	20	Inap	1120
	Puebla		15	25	12	13	2150
8	Tacubaya	1011.2	11	27	10	10	2309
	Tehuacán			29	13	0	1676
	Tlaxcala		14		12	8	2240
	Toluca		12	20	10	4	2675
	Tula						
	Zamora			30	12	1	1633
	Zitácuaro			24	15	Inap	2064
	C. Victoria						
9	Linares			30	20	5	
	Matamoros	1011.1	25	35	24	Inap	14
	Monclova			32	18	0	587

Regiones	ESTACIONES	Presión al nivel del mar	Temperaturas: Ambiente	Máxima de ayer	Mínima en últimas 24 h.	Lluvia en 24 h.	Altura sobre el nivel del mar
		mb.	o	o	o	mm.	m.
9	Monterrey	1011.1	22	31	21	0	540
	Saltillo		21	26	9	0	1609
	Soto la Marina			36	21	8	25
	Tampico	1011.5	26	34	24	0	18
	Coatzacoalcos	1010.6	24	38	24	5	14
	Córdoba		22	30	16	0	871
	Huauchinango			28	12	0	1576
	Jalapa		18	27	17	0	1399
	Obregón, Tab.	1010.3	25	32	25	7	2
	Orizaba		18	27	16	0	1248
10	Rioverde		22	32	21	Inap	992
	Teapa			32	23	6	80
	Tenosique						60
	Tulancingo		15	27	14	0	2181
	Tuxpan						
	Veracruz	1010.6	25	31	25	2	16
	Villahermosa						
11	Campeche	1012.4	25	29	24	0	25
	Cozumel	1014.4	27	30	18	Inap	8
	Champotón						2
	Chetumal	1012.7	28	30	24	0	4
	I. Mujeres						
	Mérida	1014.0	24	29	23	Inap	22
	Progreso	1013.1	25	30	23	7	14
	Valladolid		29	30	23	Inap	22

CARTA DEL TIEMPO

SERVICIO METEOROLOGICO MEXICANO

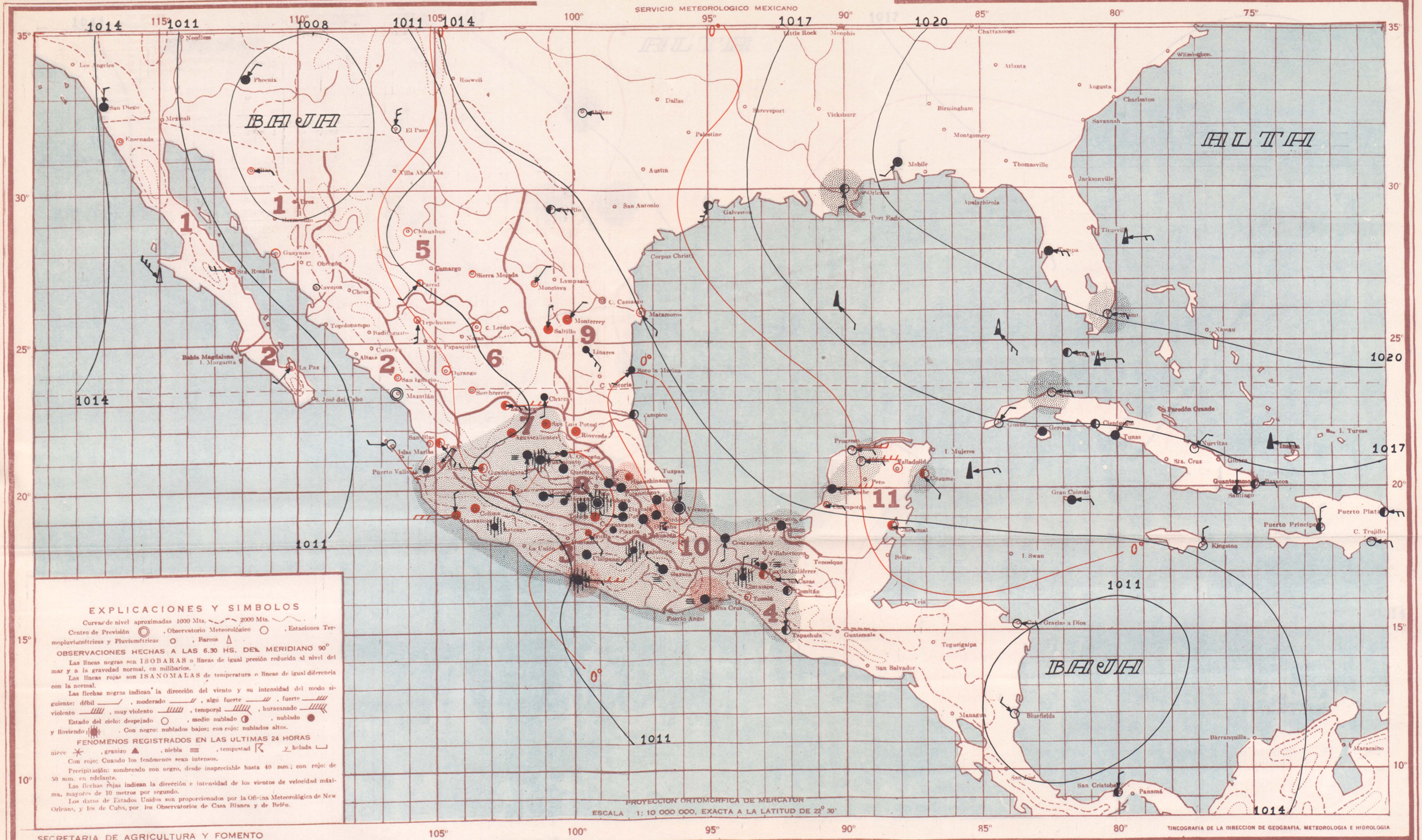

SECRETARIA DE AGRICULTURA Y FOMENTO

TIPOGRAFIA DE LA DIRECCION DE GEOGRAFIA, METEOROLOGIA E HIDROLOGIA

MARTES 18 DE JUNIO DE 1940

La zona cubierta por los vientos húmedos orientales abarca la mitad Austral de México. Es probable que se registren algunas turbonadas a la altura del Cabo Corrientes, extendiendose las lluvias a los Estados de Nayarit y Sinaloa.

PRONOSTICO DEL TIEMPO PARA MAÑANA

Región 1
- Ascenso de temperatura.
- Cielo medio nublado.
- No habrá lluvias.
- Vientos débiles o moderados occidentales

Región 2
- No habrá cambio de temperatura.
- Cielo medio nublado.
- Lluvias aisladas.
- Turbonadas.

Región 3
- No habrá cambio de temperatura.
- Cielo nublado.
- Lluvias generales.
- Vientos débiles o moderados orientales

Región 4
- No habrá cambio de temperatura.
- Cielo nublado.
- Lluvias generales.
- Vientos débiles o moderados australes.

Región 5
- Descenso de temperatura.
- Cielo medio nublado.
- Escasearán las lluvias.

Región 6
- Descenso de temperatura.
- Cielo medio nublado.
- Lluvias aisladas.

Región 7
- No habrá cambio de temperatura.
- Cielo nublado.
- Lluvias generales.

Región 8
- Descenso de temperatura.
- Cielo nublado.
- Lluvias generales.

Región 9
- No habrá cambio de temperatura.
- Cielo medio nublado.
- Escasearán las lluvias.
- Vientos débiles o moderados orientales

Región 10
- No habrá cambio de temperatura.
- Cielo nublado.
- Lluvias generales.
- Vientos débiles o moderados orientales

Región 11
- No habrá cambio de temperatura.
- Cielo nublado.
- Lluvias aisladas.
- Vientos débiles o moderados orientales

Regiones	ESTACIONES	Presión al nivel del mar	Temperaturas: Ambiente	Máxima de ayer	Mínima en últimas 24 h.	Lluvia en 24 h.	Altura sobre el nivel del mar
		mb.	o	o	o	mm.	m.
1	Altar	.					397
	C. Obregón, Son.	.				0	40
	Ensenada	.		23	10		
	Guaymas	1009.3	26	32	16	0	4
	Hermosillo	.				0	211
	Navojoa	.		44	23		
	Sta. Rosalía	.		30	26	0	20
	Ures	.				0	
	Badiraguato	.					170
	Bahía Magdalena	.					
	Culiacán	.					53
	Choix	.					310
	Islas Marías	1010.1	26	31	20	0	4
	La Paz	1011.5	24	34	23	0	12
2	Mascota	.		33	15	6	1200
	Mazatlán	1010.6	26	28	24	0	78
	Puerto Vallarta	.		34	21	4	
	S. Blas, Nay.	.		34	25	0	7
	S. Ignacio	.		39	13	0	150
	Tepic	.	20	32	19	0	918
	Topolobampo	.					
3	Acapulco	1011.2	23	29	23	58	3
	Arteaga	.		27	20	15	1380
	Colima	.	24	37	23	1	502
	Chilpancingo	.	19		17	4	1250

Regiones	ESTACIONES	Presión al nivel del mar	Temperaturas: Ambiente	Máxima de ayer	Mínima en últimas 24 h.	Lluvia en 24 h.	Altura sobre el nivel del mar
		mb.	o	o	o	mm.	m.
3	Huajuapan	.		25	17	16	1597
	Huetamo	.					
	Iguala	.		32	21	8	735
	La Unión	.					38
	Manzanillo	1010.7	26	32	25	Inap	4
	Oaxaca	1011.1	17	29	16	32	1563
	Cintalapa	.		30	16	34	
	C. las Casas	.	13	19		31	2118
4	Comitán	.	16	25	12	25	1635
	Salina Cruz	1011.1	25	30	24	80	56
	Tapachula	1012.0	23	32	17	4	168
	Tonalá	.		25	28	5	55
	Tuxtla Gutiérrez	.	23	31	21	14	530
	Camargo	.					
	Chihuahua	1012.3	19	35	19	0	1423
5	Hidalgo del Parral	.		32	14	0	1653
	Sierra Mojada	.		33	17	0	
	Temosáchic	.					
	Villa Aumada	.					
	C. Lerdo	1011.6	20	32	19	0	1140
	Charcas	.		28	15	0	2020
6	Durango	.	17	31	15	0	1898
	Nazas	.					
	Stgo. Papasquiaro	.					1740
	Sombrerete	.		31	12	0	

Regiones	ESTACIONES	Presión al nivel del mar	Temperaturas: Ambiente	Máxima de ayer	Mínima en últimas 24 h.	Lluvia en 24 h.	Altura sobre el nivel del mar
		mb.	o	o	o	mm.	m.
6	Tepehuanes	.		32	12	0	
	Aguascalientes	.	18	29	17	Inap	1879
	C. Obregón, Gto.	.		23	14	Inap	
	Guadalajara	1012.5	17	28	17	2	1583
7	Guanajuato	1012.1	17	28	15	Inap	2037
	León	.	16	29	15	2	1809
	Querétaro	.	17	22	15	1	1850
	S. Luis Potosí	.	17	26	14	3	1877
	Zacatecas	1010.9	13	22	13	0	2612
	Cuernavaca	.	18	25	17	5	1538
	Morelia	1014.4	17	22	16	3	1923
	Pachuca	.	14	21	12	Inap	2435
	Piaxtla	.		31	20	12	1120
	Puebla	.	13	25	13	13	2150
	Tacubaya	1011.9	13	24	12	22	2309
8	Tehuacán	.		28	14	9	1676
	Tlaxcala	.	15	24	14	40	2240
	Toluca	.	12	19	10	3	2675
	Tula	.					
	Zamora	.		33	16	Inap	1633
	Zitácuaro	.		23	15	3	2064
	C. Victoria	.					
	Linares	.		30	23	0	
9	Matamoros	1013.9	25	35	25	0	14
	Monclova	.		34	20	0	587

Regiones	ESTACIONES	Presión al nivel del mar	Temperaturas: Ambiente	Máxima de ayer	Mínima en últimas 24 h.	Lluvia en 24 h.	Altura sobre el nivel del mar
		mb.	o	o	o	mm.	m.
9	Monterrey	1013.3	23	34	21	0	540
	Saltillo	.		27		0	1609
	Soto la Marina	.		32	22	0	25
	Tampico	1013.1	27	33	16	Inap	18
10	Coatzacoalcos	1011.3	24	31	24	13	14
	Córdoba	.	20	33	14	56	871
	Huauchinango	.		27	13	70	1576
	Jalapa	.	18	27	16	9	1399
	Obregón, Tab.	1011.6	23	34	21	8	2
	Orizaba	.	18	27	17	2	1248
	Rioverde	.	22	32	21	0	992
	Teapa	.		32	23	2	80
	Tenosique	.					60
	Tulancingo	.	14	28	13	4	2181
	Tuxpan	.					
	Veracruz	1011.3	26	31	24	35	16
	Villahermosa	.					
11	Campeche	1014.3	24	31	23	Inap	25
	Cozumel	1015.6	26	31	19	1	8
	Champotón	.		33	23	0	2
	Chetumal	1013.3	26	31	22	0	4
	I. Mujeres	.					
	Mérida	1015.7	24	33	22	0	22
	Progreso	1014.9	25	33	23	9	14
	Valladolid	.	25	33	21	0	22

CARTA DEL TIEMPO

SERVICIO METEOROLOGICO MEXICANO

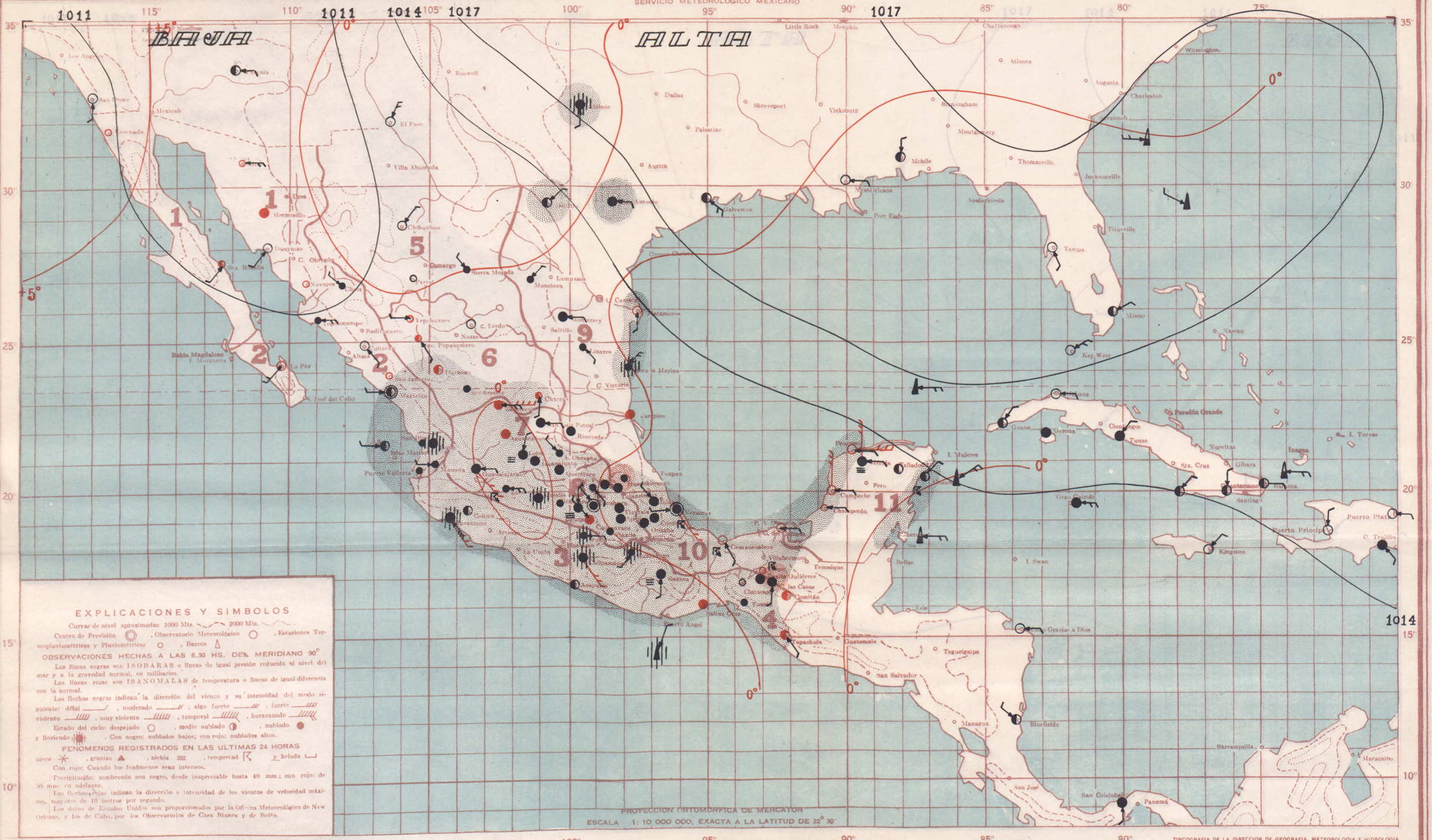

SECRETARIA DE AGRICULTURA Y FOMENTO

TIPOGRAFIA DE LA DIRECCION DE GEOGRAFIA, METEOROLOGIA E HIDROLOGIA

MIERCOLES 19 DE JUNIO DE 1940

Un anticiclón de alguna importancia, procedente del Canadá, está invadiendo la región central de los EE. UU. Aumentarán los nublados y las lluvias en la parte norte del país y serán casi generales en el resto.

PRONOSTICO DEL TIEMPO PARA MAÑANA

Región 1
- No habrá cambio de temperatura.
- Cielo medio nublado.
- Escasearán las lluvias.
- Vientos débiles o moderados australes.

Región 2
- Descenso de temperatura.
- Cielo nublado.
- Lluvias aisladas.
- Vientos algo fuertes o fuertes australes.

Región 3
- No habrá cambio de temperatura.
- Cielo nublado.
- Lluvias generales.
- Vientos débiles o moderados orientales

Región 4
- No habrá cambio de temperatura.
- Cielo nublado.
- Lluvias generales.
- Vientos débiles o moderados boreales.

Región 5
- Descenso de temperatura.
- Cielo medio nublado.
- Escasearán las lluvias.

Región 6
- Descenso de temperatura.
- Cielo medio nublado.
- Lluvias aisladas.

Región 7
- No habrá cambio de temperatura.
- Cielo nublado.
- Lluvias generales.

Región 8
- No habrá cambio de temperatura.
- Cielo medio nublado.
- Lluvias generales.

Región 9
- Descenso de temperatura.
- Cielo nublado.
- Lluvias generales.
- Vientos débiles o moderados orientales

Región 10
- No habrá cambio de temperatura.
- Cielo nublado.
- Lluvias generales.
- Vientos débiles o moderados orientales

Región 11
- Ascenso de temperatura.
- Cielo nublado.
- Lluvias generales.
- Vientos débiles o moderados orientales

Regiones	ESTACIONES	Presión al nivel del mar	Temperaturas: Ambiente	Máxima de ayer	Mínima en últimas 24 h.	Lluvia en 24 h.	Altura sobre el nivel del mar
		mb.	o	o	o	mm.	m.
1	*Altar*	.					397
	C. Obregón, Son.	.				0	40
	Ensenada	.		24	9	0	
	Guaymas	1009.3	28	34	28	0	4
	Hermosillo	.	28	31	24	0	211
	Navojoa	.		28	23	0	
	Sta. Rosalía	.		31	27	0	20
	Ures	.					
2	*Badiraguato*	.					170
	Bahía Magdalena	.					
	Culiacán	1010.3	26	35	26	0	53
	Choix	.					310
	Islas Marías	1010.6	28		21	Inap	4
	La Paz	1011.7	23	30	22	0	12
	Mascota	.		32	15	30	1200
	Mazatlán	1013.1	26		25	0	78
	Puerto Vallarta	.					
	S. Blas, Nay.	.					7
	S. Ignacio	.		39	13	0	150
	Tepic	.	20	33	18	0	918
	Topolobampo	.					
3	*Acapulco*	1010.7	26	32	25	0	3
	Arteaga	.					1380
	Colima	.	22	30	21	0	502
	Chilpancingo	.	18	21	17	0	1250
3	*Huajuapan*	.		20	18	0	1597
	Huéamo	.					
	Iguala	.		31	20	51	735
	La Unión	.					38
	Manzanillo	.					4
4	*Oaxaca*	1013.5	17	27	15	0	1563
	Cintalapa	.		31	15	0	
	C. las Casas	.	13	21	10	0	2118
	Comitán	.	15	25	12	0	1635
	Salina Cruz	1010.5	26	29	24	0	56
	Tapachula	1011.9	22	31	17	0	168
	Tonalá	.		27	24	0	55
	Tuxtla Gutiérrez	.	22		20	7	530
	Camargo	.					
5	*Chihuahua*	1011.5	20	37	19	0	1423
	Hidalgo del Parral	.		22	16	0	1653
	Sierra Mojada	.					
	Temosáchic	.					
	Villa Aumada	.					
6	*C. Lerdo*	1011.6	23	33	22	0	1140
	Charcas	.		29	14	2	2020
	Durango	.	18	31	17	0	1898
	Nazas	.					
	Stgo. Papasquiaro	.		32	14	0	1740
	Sombrerete	.		30	12	1	
6	*Tepehuanes*	.		32	6	0	
	Agu scalientes	.	18	26	16	Inap	1879
	C. Obregón, Gto.	.		24	13	0	
7	*Guadalajara*	1011.7	17	26	17	8	1583
	Guanajuato	1011.1	16	26	14	23	2037
	León	.	15	27	14	17	1809
	Querétoro	.	16	26	14	6	1850
	S. Luis Potosí	.	16	27	15	0	1877
	Zacatecas	1011.2	12	22	12	Inap	2612
	Cuernavaca	.	17	25	16	10	1538
	Morelia	1012.0	15	21	14	30	1923
	Pachuca	.	13	19	10	Inap	2435
	Piaxtla	.		27	19	17	1120
	Puebla	.	14	22	13	14	2150
8	*Tacubaya*	1011.1	13	21	12	33	2309
	Tehuacán	.					1676
	Tlaxcala	.					2240
	Toluca	.	11	16	11	30	2675
	Tula	.		21	13	37	
	Zamora	.		30	13	1	1633
	Zitácuaro	.		21	14	10	2064
	C. Victoria	.					
9	*Linares*	.					
	Matamoros	1013.9	25	35	25	2	14
	Monclova	.		35	22	0	587
9	*Monterrey*	1012.6	24	28	22	0	540
	Saltillo	.					1609
	Soto la Marina	.		37	25	6	25
	Tampico	1012.8	27	33	25	0	18
	Coatzacoalcos	1010.8	23	29	22	9	14
	Córdoba	.	20	28	14	46	871
	Huauchinango	.		23	13	0	1576
	Jalapa	1011.6	20	24	15	28	1399
	Obregón, Tab.	1014.9	24	34	24	3	2
	Orizaba	.	17	23	16	44	1248
10	*Rioverde*	.	21	31	20	0	992
	Teapa	.		31	20	6	80
	Tenosique	.					60
	Tulancingo	.	12	21	11	7	2181
	Tuxpan	.					
	Veracruz	1012.0	29	21	23	3	16
	Villahermosa	.					
11	*Campeche*	1013.1	24	32	24	Inap	25
	Cozumel	1014.0	25	30	19	19	8
	Champotón	.		35	22	0	2
	Chetumal	.					4
	I. Mujeres	.					
	Mérida	1014.7	24	32	21	1	22
	Progreso	1013.7	25	29	23	Inap	14
	Valladolid	.	28	32	21	Inap	22

CARTA DEL TIEMPO

SERVICIO METEOROLOGICO MEXICANO

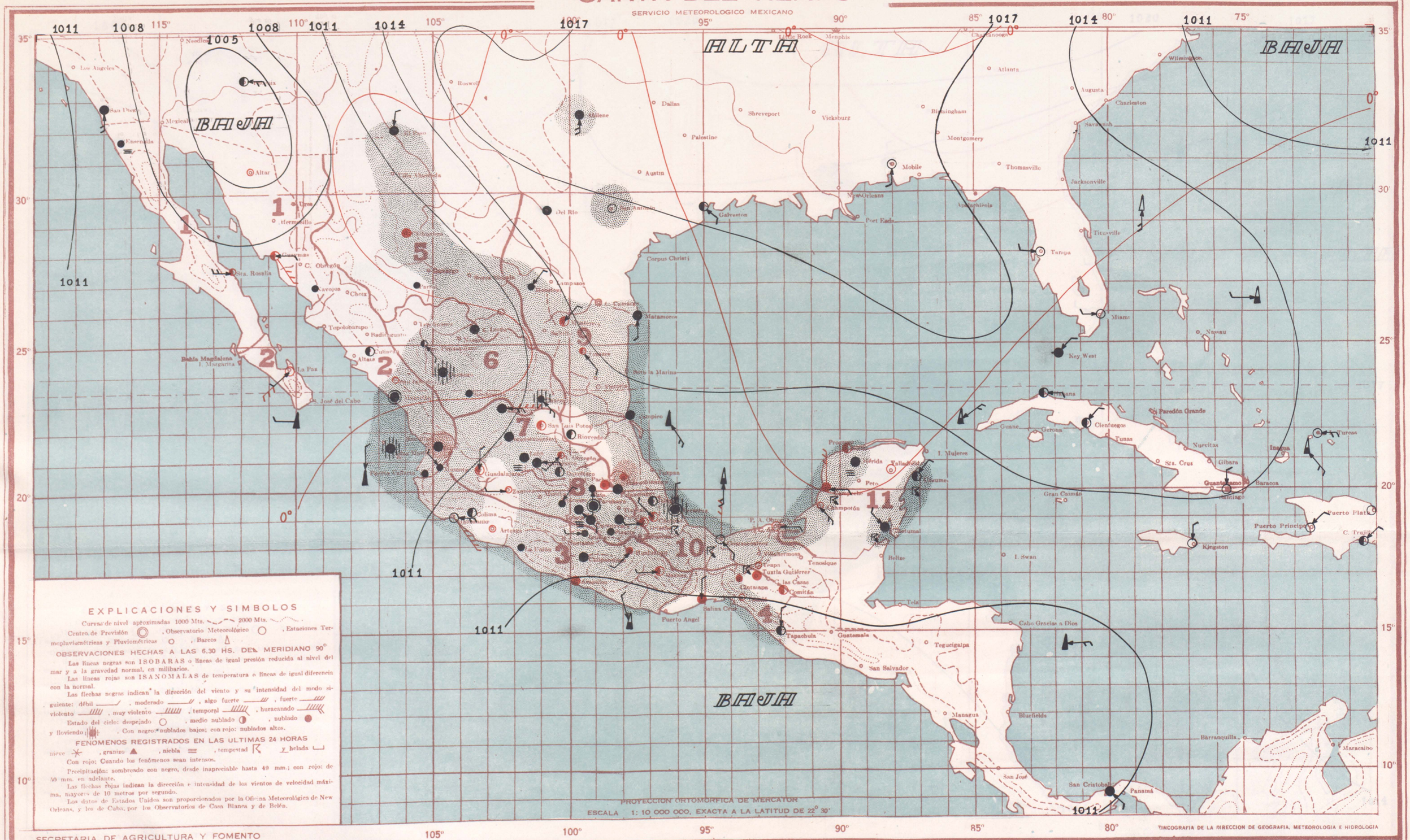

JUEVES 20 DE JUNIO DE 1940

Las presiones están ascendiendo en la región oriental de los EE. UU. así como en la costa del Pacífico del mismo país. Continuará lloviendo en la mayor parte de la República.

PRONOSTICO DEL TIEMPO PARA MAÑANA

Región 1
- Descenso de temperatura.
- Cielo medio nublado.
- Escasearán las lluvias.
- Vientos débiles o moderados occidentales

Región 2
- No habrá cambio de temperatura.
- Cielo nublado.
- Lluvias aisladas.
- Vientos débiles o moderados occidentales

Región 3
- Ascenso de temperatura.
- Cielo nublado.
- Lluvias aisladas.
- Vientos débiles o moderados occidentales

Región 4
- No habrá cambio de temperatura.
- Cielo nublado.
- Lluvias generales.
- Vientos débiles o moderados boreales.

Región 5
- No habrá cambio de temperatura.
- Cielo nublado.
- Lluvias aisladas.

Región 6
- No habrá cambio de temperatura.
- Cielo nublado.
- Lluvias aisladas.

Región 7
- No habrá cambio de temperatura.
- Cielo nublado.
- Lluvias generales.

Región 8
- No habrá cambio de temperatura.
- Cielo medio nublado.
- Lluvias generales.

Región 9
- Descenso de temperatura.
- Cielo nublado.
- Lluvias aisladas.
- Vientos débiles o moderados orientales

Región 10
- No habrá cambio de temperatura.
- Cielo nublado.
- Lluvias generales.
- Vientos débiles o moderados boreales.

Región 11
- No habrá cambio de temperatura.
- Cielo nublado.
- Lluvias aisladas.
- Vientos débiles o moderados orientales

Regiones	ESTACIONES	Presión al nivel del mar	Temperaturas: Ambiente	Máxima de ayer	Mínima en últimas 24 h.	Lluvia en 24 h.	Altura sobre el nivel del mar
		mb.	o	o	o	mm.	m.
1	*Altar*	.		44	22	0	397
	C. Obregón, Son.	.					40
	Ensenada	.		25	10	0	
	Guaymas	1010 1	28	24	28	0	4
	Hermosillo	.					211
	Navojoa	.		38	21	0	
	Sta. Rosalía	.		30	26	0	20
	Ures	.					170
2	*Badiraguato*	.					
	Bahía Magdalena	.					
	Culiacán	1010 7	26	35	25	0	53
	Choix	.					310
	Islas Marías	1010.1	28	30	22	3	4
	La Paz	1012.3	24	32	23	0	12
	Mascota	.		32	15	2	1200
	Mazatlán	1010.6	25	28	25	2	78
	Puerto Vallarta	.		31	21	45	
	S. Blas, Nay.	.					7
	S. Ignacio	.		40	13	0	150
	Tepic	.	19	28	18	73	918
	Topolobampo	.					
3	*Acapulco*	1010 7	25	31	24	9	3
	Arteaga	.		29	17	0	1380
	Colima	.	23	31	22	2	502
	Chilpancingo	.	18	25	17	4	1250

Regiones	ESTACIONES	Presión al nivel del mar	Temperaturas: Ambiente	Máxima de ayer	Mínima en últimas 24 h.	Lluvia en 24 h.	Altura sobre el nivel del mar
		mb.	o	o	o	mm.	m.
3	*Huajuapan*	.		21	17	9	1597
	Huetamo	.					
	Iguala	.		31	21	4	735
	La Unión	.		35	24	Ia	38
	Manzanido	1011.7	24	28	22	21	4
	Oaxaca	1013.5	16	24	14	14	1563
	Cintalapa	.		32	15	0	
	C. las Casas	.					2118
4	*Comitán*	.	15	24	11	0	1635
	Salina Cruz	1010 2	25	29	24	0	56
	Tapachula	1011.1	23	30	18	14	168
	Tonalá	.		28	23	Inap	55
	Tuxtla Gutiérrez	.	22	29	20	0	530
	Camargo	.					
5	*Chihuahua*	1010.8	17	31	17	Inap	1423
	Hidalgo del Parral	.		28	16	0	1653
	Sierra Mojada	.					
	Temosáchic	.					
	Villa Aumada	.					
6	*C. Lerdo*	1010.8	22	34	21	5	1140
	Charcas	.		24	12	2	2020
	Durango	.	16	28	14	9	1898
	Nazas	.					
	Stgo. Papasquiaro	.					1740
	Sombrerete	.		25	10	13	

Regiones	ESTACIONES	Presión al nivel del mar	Temperaturas: Ambiente	Máxima de ayer	Mínima en últimas 24 h.	Lluvia en 24 h.	Altura sobre el nivel del mar
		mb.	o	o	o	mm.	m.
6	*Tepehuanes*	.					
	Aguascalientes	.	15	27	14	35	1879
	C. Obregón, Gto.	.		26	11	Inap	
7	*Guadalajara*	1011 9	16	25	15	0	1583
	Guanajuato	1011.1	15	24	14	5	2037
	León	.	15	26	14	18	1809
	Querétaro	.	15	28	14	Inap	1850
	S. Luis Potosí	.	16	27	14	0	1877
	Zacatecas	1010.3	11	18	11	Inap	2612
	Cuernavaca	.	18	24	16	7	1538
	Morelia	.					1923
	Pachuca	.	12	19	9	0	2435
	Puebla	.		29	19	Inap	1120
	Tacubaya	1011 3	13	20	13	38	2150
8	*Tehuacán*	.	13	22	12	1	2309
	Tlaxcala	.					1676
	Toluca	.					2240
	Tula	.	12	16	10	5	2675
	Zamora	.		25	13	1	
	Zitácuaro	.		30	15	0	1633
	C. Victoria	.		20	14	10	2064
	Linares	.					
9	*Matamoros*	1013 5	24	36	22	Inap	
	Monclova	.		35	24	1	14
				33	20	4	587

Regiones	ESTACIONES	Presión al nivel del mar	Temperaturas: Ambiente	Máxima de ayer	Mínima en últimas 24 h.	Lluvia en 24 h.	Altura sobre el nivel del mar
		mb.	o	o	o	mm.	m.
9	*Monterrey*	1013.9	22	32	21	Inap	540
	Saltillo	.					1609
	Soto la Marina	.					25
	Tampico	1013.1	24	32	23	9	18
	Coatzacoalcos	1011 3	24	30	23	1	14
	Córdoba	.	19	28	13	40	871
	Huauchinango	.		23	12	103	1576
	Jalapa	.	16	23	15	10	1399
	Obregón, Tab.	1015.5	23	32	22	Inap	2
	Orizaba	.	16	23	15	5	1248
10	*Rioverde*	.	19	29	18	0	992
	Teapa	.		31	21	Inap	80
	Tenosique	.					60
	Tulancingo	.	13	22	12	0	2181
	Tuxpan	.					
	Veracruz	1012.0	25	32	24	7	16
	Villahermosa	.					
11	*Campeche*	1013.1	24	33	24	24	25
	Cozumel	1013 5	26	31	19	2	8
	Champotón	.		36	22	37	2
	Chetumal	1012.7	24	30	24	14	4
	I. Mujeres	.					
	Mérida	1013.1	25	31	22	21	22
	Progreso	1013.2	26	29	24	4	14
	Valladolid	.	29	31	23	0	22

CARTA DEL TIEMPO

SERVICIO METEOROLOGICO MEXICANO

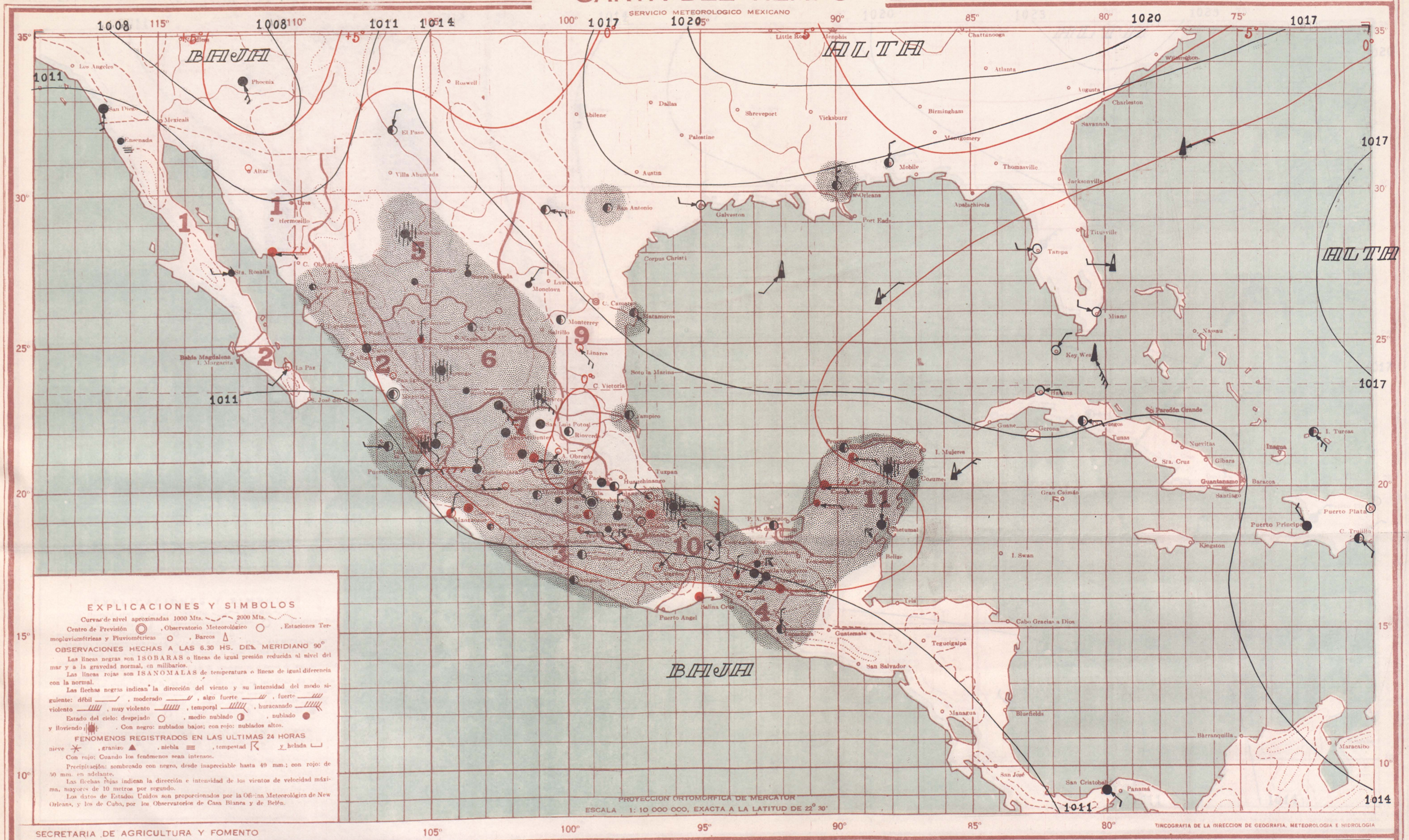

SECRETARIA DE AGRICULTURA Y FOMENTO

TINCOGRAFIA DE LA DIRECCION DE GEOGRAFIA, METEOROLOGIA E HIDROLOGIA

VIERNES 21 DE JUNIO DE 1940

Una zona de bajas presiones está invadiendo la región central de los EE. UU. en tanto que un anticiclón cubre la parte oriental de dicho país. Continuarán las lluvias en la mayor parte de la República.

PRONOSTICO DEL TIEMPO PARA MAÑANA

Región 1
Descenso de temperatura.
Cielo medio nublado.
Escasearán las lluvias.
Vientos débiles o moderados australes.

Región 2
No habrá cambio de temperatura.
Cielo medio nublado.
Lluvias aisladas.
Vientos débiles o moderados australes.

Región 3
No habrá cambio de temperatura.
Cielo medio nublado.
Lluvias aisladas.
Vientos débiles o moderados occidentales

Región 4
No habrá cambio de temperatura.
Cielo nublado.
Lluvias generales.
Vientos débiles o moderados boreales.

Región 5
No habrá cambio de temperatura.
Cielo medio nublado.
Lluvias aisladas.

Región 6
No habrá cambio de temperatura.
Cielo medio nublado.
Lluvias aisladas.

Región 7
No habrá cambio de temperatura.
Cielo medio nublado.
Lluvias aisladas.

Región 8
Ascenso de temperatura.
Cielo medio nublado.
Lluvias generales.

Región 9
No habrá cambio de temperatura.
Cielo nublado.
Lluvias aisladas.
Vientos débiles o moderados orientales

Región 10
No habrá cambio de temperatura.
Cielo nublado.
Lluvias generales.
Vientos débiles o moderados boreales.

Región 11
No habrá cambio de temperatura.
Cielo nublado.
Lluvias generales.
Vientos débiles o moderados orientales

Regiones	ESTACIONES	Presión al nivel del mar	Temperaturas: Ambiente	Máxima de ayer	Mínima en últimas 24 h.	Lluvia en 24 h.	Altura sobre el nivel del mar
		mb.	o	o	o	mm.	m.
1	Altar			43	26	0	397
	C. Obregón, Son.						40
	Ensenada			20	14	0	
	Guaymas	1011.2	27		27	0	4
	Hermosillo						211
	Navojoa			41	20	1	
	Sta. Rosalía			30	25	0	20
	Ures						
	Badiraguato						170
	Bahía Magdalena						
	Culiacán	1011 6	25	33	24	1	53
	Choix						310
	Islas Marías	1010.8	28		22	0	4
	La Paz	1012 9	25	33	24	0	12
2	Mascota						1200
	Mazatlán	1011.5	25	28	25	0	78
	Puerto Vallarta			33	22	Inap	
	S. Blas, Nay.			31	23	58	7
	S. Ignacio			40	14	0	150
	Tepic		20	27	19	4	918
	Topolobampo						
	Acapulco	1010 2	25	31	24	Inap	3
	Arteaga			30	17	0	1380
3	Colima		22	31	21	Inap	502
	Chilpancingo		19	26	17	1	1250

Regiones	ESTACIONES	Presión al nivel del mar	Temperaturas: Ambiente	Máxima de ayer	Mínima en últimas 24 h.	Lluvia en 24 h.	Altura sobre el nivel del mar
		mb.	o	o	o	mm.	m.
	Huajuapan			26	17	4	1597
	Huetamo						
3	Iguala			30	20	7	735
	La Unión			35	24	[illegible]	38
	Manzanillo	1012.3	25		24	0	4
	Oaxaca	1012.7	15	26	13	4	1563
	Cintalapa			34	16	0	
	C. las Casas		13	22	10	30	2118
	Comitán		16	18	13	6	1635
4	Salina Cruz	1010 6	26	32	25	0	56
	Tapachula	1010.8	24	32	18	37	168
	Tonalá			33	26	20	55
	Tuxtla Gutiérrez		21	30	21	12	530
	Camargo						
	Chihuahua	1012.1	17	31	17	1	1423
	Hidalgo del Parral			25	15	20	1653
5	Sierra Mojada			30	17	12	
	Temosáchic						
	Villa Aumada						
	C. Lerdo	1011.6	20	32	19	Inap	1140
	Charcas			24	14	Inap	2020
	Durango		16	25	15	6	1898
6	Nazas						
	Stgo. Papasquiaro			23	16	2	1740
	Sombrerete			23	14	5	

Regiones	ESTACIONES	Presión al nivel del mar	Temperaturas: Ambiente	Máxima de ayer	Mínima en últimas 24 h.	Lluvia en 24 h.	Altura sobre el nivel del mar
		mb.	o	o	o	mm.	m.
6	Tepehuanes						
	Aguascalientes		16	27	13	6	1879
	C. Obregón, Glo.			27	12	0	
	Guadalajara	1012 1	17	27	16	2	1583
7	Guanajuato	1011.3	15	24	13	10	2037
	León		16	27	15	63	1809
	Querétaro		17	27	15	4	1850
	S. Luis Potosí		16		14	0	1877
	Zacatecas	1010.3	11	20	11	1	2612
	Cuernavaca		17	23	15	5	1538
	Morelia	1012.3	16	22	15	1	1923
	Pachuca		12	20	10	0	2435
	Puebla			30	19	3	1120
	Puebla		13	21	12	13	2150
	Tacubaya	1011 9	13	23	10	2	2309
8	Tehuacán						1676
	Tlaxcala						2240
	Toluca						2675
	Tula						
	Zamora			29	14	0	1633
	Zitácuaro			21	13	1	2064
	C. Victoria						
	Linares			31	22	0	
9	Matamoros	1014 4	24	35	24	Inap	14
	Monclova			31	21	0	587

Regiones	ESTACIONES	Presión al nivel del mar	Temperaturas: Ambiente	Máxima de ayer	Mínima en últimas 24 h.	Lluvia en 24 h.	Altura sobre el nivel del mar
		mb.	o	o	o	mm.	m.
	Monterrey	1013 8	22	32	21	0	540
	Saltillo						1609
	Soto la Marina						25
	Tampico	1012.8	25	31	24	Inap	18
	Coatzacoalcos	1011 9	23	29	23	49	14
	Córdoba		19	26	13	92	871
	Huauchinango						1576
	Jalapa		16	22	14	4	1399
	Obregón, Tab.	1012.5	24	30	29	0	2
	Orizaba		15	23	13	27	1248
10	Rioverde		20	29	18	0	992
	Teapa			31	22	6	80
	Tenosique						60
	Tulancingo		13	23	12	0	2181
	Tuxpan						
	Veracruz	1012.4	24	29	24	24	16
	Villahermosa						
	Campeche	1013.1	25	29	24	4	25
	Cozumel	1013 7	26	30	19	1	8
	Champotón			31	23	8	2
	Chetumal	1011.9	24	28	23	18	4
11	I. Mujeres						
	Mérida	1014.4	25	30	22	5	22
	Progreso	1013.5	26	28	24	Inap	14
	Valladolid	1013 5	19	31	24	Inap	22

CARTA DEL TIEMPO

SERVICIO METEOROLOGICO MEXICANO

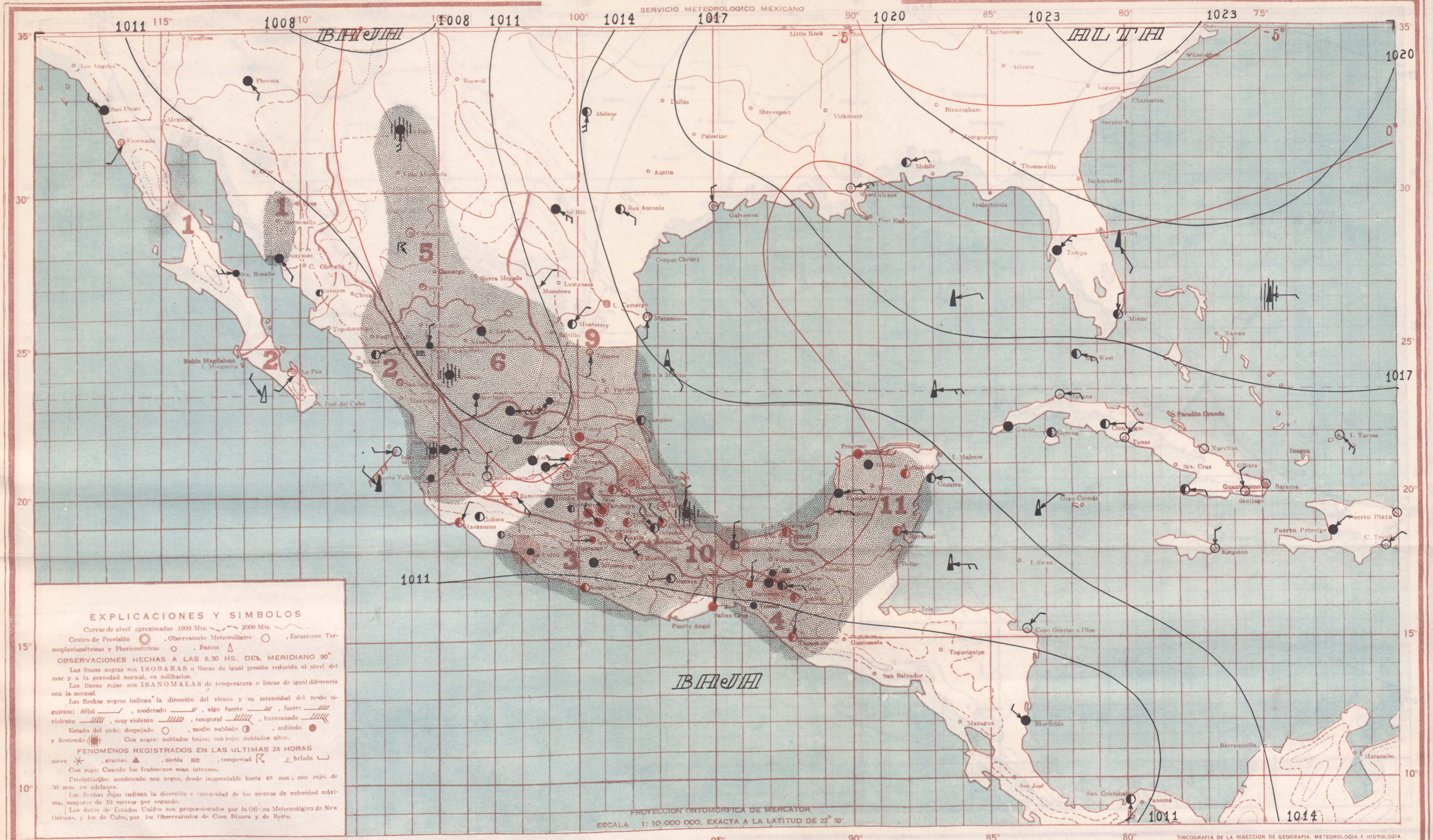

SABADO 22 DE JUNIO DE 1940

Poca variación ha tenido la situación Barométrica, cuya pendiente asciende moderadamente hacia el noroeste. Las lluvias disminuirán en la porción occidental del país y continuarán casi generales en la región sureste.

PRONOSTICO DEL TIEMPO PARA MAÑANA

Región 1
- No habrá cambio de temperatura.
- Cielo medio nublado.
- Escasearán las lluvias.
- Vientos débiles o moderados occidentales

Región 2
- No habrá cambio de temperatura.
- Cielo medio nublado.
- Lluvias aisladas.
- Vientos débiles o moderados occidentales

Región 3
- No habrá cambio de temperatura.
- Cielo medio nublado.
- Lluvias generales.
- Vientos débiles o moderados australes.

Región 4
- No habrá cambio de temperatura.
- Cielo nublado.
- Lluvias generales.
- Vientos débiles o moderados boreales.

Región 5
- Ascenso de temperatura.
- Cielo medio nublado.
- Lluvias aisladas.

Región 6
- Ascenso de temperatura.
- Cielo medio nublado.
- Lluvias aisladas.

Región 7
- Ascenso de temperatura.
- Cielo nublado.
- Lluvias aisladas.

Región 8
- No habrá cambio de temperatura.
- Cielo nublado.
- Lluvias generales.

Región 9
- No habrá cambio de temperatura.
- Cielo medio nublado.
- Lluvias aisladas.
- Vientos débiles o moderados orientales

Región 10
- No habrá cambio de temperatura.
- Cielo nublado.
- Lluvias generales.
- Vientos débiles o moderados boreales.

Región 11
- Ascenso de temperatura.
- Cielo nublado.
- Lluvias generales.
- Vientos débiles o moderados orientales

Regiones	ESTACIONES	Presión al nivel del mar	Temperaturas: Ambiente	Máxima de ayer	Mínima en últimas 24 h.	Lluvia en 24 h.	Altura sobre el nivel del mar
		mb.	o	o	o	mm.	m.
1	*Altar*	.					397
	C. Obregón, Son.	.					40
	Ensenada	.		21	15	0	
	Guaymas	1011.9	27	32	27	Inap	4
	Hermosillo.	.		37		Inap	211
	Navojoa.	.		41	21	0	
	Sta. Rosalía	.		28	24	0	20
	Ures	.					
2	*Badiraguato*	.					170
	Bahía Magdalena	.					
	Culiacán	1011.9	25	33	24	Inap	53
	Choix	.					310
	Islas Marías	1011.5	27	33	21	0	4
	La Paz	1013.1	25	33	24	0	12
	Mascota,	.					1200
	Mazatlán	.		28			78
	Puerto Vallarta	.		34	22	2	
	S. Blas, Nay.	.		31	23	27	7
	S. Ignacio	.		41	13	0	150
	Tepic	.	21	27	19	17	918
	Topolobampo	.					
3	*Acapulco*	1010.9	26	32	26	Inap	3
	Arteaga.	.		31	18	0	1380
	Colima	1011.3	23	35	23	0	502
	Chilpancingo	.	19	30	18	1	1250

Regiones	ESTACIONES	Presión al nivel del mar	Temperaturas: Ambiente	Máxima de ayer	Mínima en últimas 24 h.	Lluvia en 24 h.	Altura sobre el nivel del mar
		mb.	o	o	o	mm.	m.
3	*Huajuapan*	.	26	16	2	1597	
	Huehuno	.					
	Iguala	.	33	22	0	735	
	La Unión	.	35	25	50	38	
	Manzanillo	1012.3	25	33	24	0	4
	Oaxaca	1013.9	17	27	15	3	1563
	Cintalapa	.		35	16	0	
4	*C. las Casas*	.	13	22	10	57	2118
	Comitán.	.	15		12	0	1635
	Salina Cruz	1010.9	27	32	26	0	56
	Tapachula.	1011.6	23	33	18	22	168
	Tonalá	.		29	24	45	55
	Tuxtla Gutiérrez.	.	23	30	22	0	530
	Camargo	.					
5	*Chihuahua.*	1010.6	17	25	16	30	1423
	Hidalgo del Parral	.		25	16	10	1653
	Sierra Mojada	.					
	Temosáchic	.					
	Villa Aumada	.					
6	*C. Lerdo*	1010.5	20	31	19	5	1140
	Charcas.	.		28	14	Inap	2020
	Durango	.	17	22	16	16	1898
	Nazas	.					
	Stgo. Papasquiaro	.		32	16	7	1740
	Sombrerete.	.		22	14	10	

Regiones	ESTACIONES	Presión al nivel del mar	Temperaturas: Ambiente	Máxima de ayer	Mínima en últimas 24 h.	Lluvia en 24 h.	Altura sobre el nivel del mar
		mb.	o	o	o	mm.	m.
6	*Tepehuanes*	.					
	Aguascalientes	.	16	23	15	14	1879
	C. Obregón, Gto.	.		25	11	0	
7	*Guadalajara*	1013.7	17	27	16	Inap	1583
	Guanajuato	1011.9	16	26	15	0	2037
	León.	.	16	24	14	Inap	1809
	Querétaro	.	17	31	14	27	1850
	S. Luis Potosí	.					1877
	Zacatecas	1010.9	11	20	11	Inap	2612
	Cuernavaca	.	20	24	18	1	1538
	Morelia.	1012.8	17	21	16	3	1923
	Pachuca	.	12	19	9	0	2435
	Puebla	.		31	19	Inap	1120
	Puebla	.	11	20	11	44	2150
	Tacubaya	1012.7	13	23	11	4	2309
8	*Tehuacán*	.		24	12	Inap	1676
	Tlaxcala	.					2240
	Toluca	.	11	17	10	2	2675
	Tula	.					
	Zamora.	.					1633
	Zitácuaro	.		24	14	3	2064
	C. Victoria.	.					
	Linares	.		31	22	0	
9	*Matamoros.*	1014.1	25	35	25	0	14
	Monclova	.		32	22	0	587

Regiones	ESTACIONES	Presión al nivel del mar	Temperaturas: Ambiente	Máxima de ayer	Mínima en últimas 24 h.	Lluvia en 24 h.	Altura sobre el nivel del mar
		mb.	o	o	o	mm.	m.
9	*Monterrey*	1013.1	22	33	21	0	540
	Saltillo	.					1609
	Soto la Marina	.					25
	Tampico	1013.5	24	32	25	12	18
10	*Coatzacoalcos*	1011.7	25	28	24	50	14
	Córdoba.	.	18	25	13	7	871
	Huauchinango	.		24	11	102	1576
	Jalapa	.	17	23	15	5	1399
	Obregón, Tab.	1015.6	24	31	23	19	2
	Orizaba.	.	15	22	14	33	1248
	Rioverde.	.	19	29	18	9	992
	Teapa	.		31	23	16	80
	Tenosique	.					60
	Tulancingo.	.	11	23	9	0	2181
	Tuxpan.	.					
	Veracruz	1013.1	24	30	23	10	16
	Villahermosa	.					
11	*Campeche*	1013.6	25	29	24	13	25
	Cozumel.	1014.0	27	30	20	8	8
	Champotón.	.		30	23	15	2
	Chetumal	1012.9	27	29	24	4	4
	I. Mujeres	.					
	Mérida	1014.4	24	31	22	3	22
	Progreso	1013.6	25	29	24	1	14
	Valladolid	.	29		23	1	22

CARTA DEL TIEMPO

SERVICIO METEOROLOGICO MEXICANO

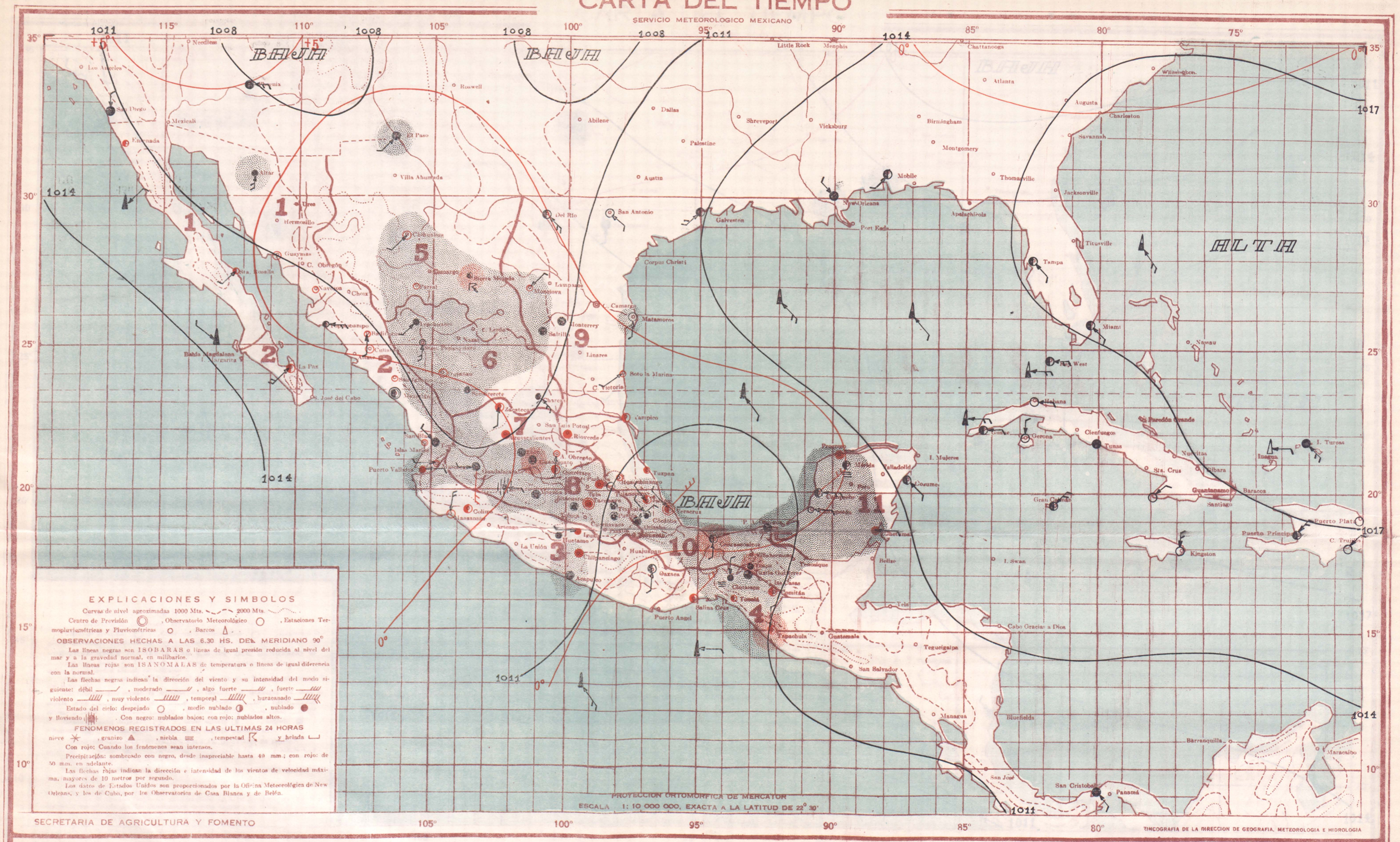

DOMINGO 23 DE JUNIO DE 1940.

Un anticiclón moderado comienza a invadir la región central de los EE. UU. por lo que es probable que aumenten los nublados y las lluvias en la mayor parte de la República.

PRONOSTICO DEL TIEMPO PARA MAÑANA

Región 1
- Ascenso de temperatura.
- Cielo despejado.
- No habrá lluvias.
- Vientos débiles o moderados occidentales

Región 2
- Ascenso de temperatura.
- Cielo medio nublado.
- Escasearán las lluvias.
- Vientos débiles o moderados occidentales

Región 3
- No habrá cambio de temperatura.
- Cielo nublado.
- Lluvias generales.
- Vientos débiles o moderados occidentales

Región 4
- No habrá cambio de temperatura.
- Cielo nublado.
- Lluvias generales.
- Vientos débiles o moderados boreales.

Región 5
- No habrá cambio de temperatura.
- Cielo nublado.
- Lluvias generales.

Región 6
- No habrá cambio de temperatura.
- Cielo nublado.
- Lluvias generales.

Región 7
- No habrá cambio de temperatura.
- Cielo nublado.
- Lluvias generales.

Región 8
- No habrá cambio de temperatura.
- Cielo nublado.
- Lluvias generales.

Región 9
- No habrá cambio de temperatura.
- Cielo nublado.
- Lluvias generales.
- Vientos débiles o moderados boreales.

Región 10
- No habrá cambio de temperatura.
- Cielo nublado.
- Lluvias generales.
- Vientos débiles o moderados boreales.

Región 11
- No habrá cambio de temperatura.
- Cielo medio nublado.
- Lluvias generales.
- Vientos débiles o moderados orientales

Regiones	ESTACIONES	Presión al nivel del mar	Temperaturas: Ambiente	Máxima de ayer	Mínima en últimas 24 h.	Lluvia en 24 h.	Altura sobre el nivel del mar
		mb.	o	o	o	mm.	m.
1	Altar	.		40	23	Inap	397
	C. Obregón, Son.	.					40
	Ensenada	.		21	11	0	13
	Guaymas	1011.7	26		26	0	4
	Hermosillo	.					211
	Navojoa	.		44	22	0	38
	Sta. Rosalía	.					26
	Ures	.					432
	Badiraguato	.		40	23	0	170
	Bahía Magdalena	.					12
	Culiacán	1012.1	25		25	0	53
	Choix	.					310
	Islas Marías	.		31			4
2	La Paz	1014.1	23	34	22	0	12
	Mascota	.					1200
	Mazatlán	1012.4	26	29	25	0	78
	Puerto Vallarta	.					2
	S. Blas, Nay.	.		32	23	0	7
	S. Ignacio	.		41	24	0	150
	Tepic	.	20	28	19	0	918
	Topolobampo	.					3
3	Acapulco	1012.1	24	33	24	11	3
	Arteaga	.					1380
	Colima	.	23	36	22	0	502
	Chilpancingo	.	19	30	18	8	1250
3	Huajuapan	.					1597
	Huetamo	.					
	Iguala	.		35	23	0	735
	La Unión	.					38
	Manzanillo	1012.5	25	34	24	0	4
	Oaxaca	1013.9	19	28	17	0	1563
	Cintalapa	.		32	14	6	
	C. las Casas	.		21			2118
4	Comitán	.	15	22	11	35	1635
	Salina Cruz	1010.8	27	32	26	0	56
	Tapachula	1011.7	24	32	17	53	168
	Tonalá	.		37	26	Inap	55
	Tuxtla Gutiérrez	.	23	28	21	Inap	530
	Camargo	.					
5	Chihuahua	1009.1	19	31	18	Inap	1423
	Hidalgo del Parral	.		26	15	3	1653
	Sierra Mojada	.					
	Temosáchic	.					
	Villa Aumada	.					
6	C. Lerdo	.		32			1140
	Charcas	.		30	15	0	2020
	Durango	.	16		15	1	1898
	Nazas	.					
	Sgo. Papasquiaro	.		30	16	6	1740
	Sombrerete	.		24	13	10	
6	Tepehuanes	.					
	Aguascalientes	.	16	27	14	0	1879
	C. Obregón, Gto.	.		28	12	4	
7	Guadalajara	1012.7	18	27	17	13	1583
	Guanajuato	1011.7	15	26	13	55	2037
	León	.	15	29	14	25	1809
	Querétaro	.	17	30	14	1	1850
	S. Luis Potosí	.		28			1877
	Zacatecas	1010.6	13		12	0	2612
	Cuernavaca	.					1538
	Morelia	1012.1	15	21	14	2	1923
	Pachuca	.	11	21	9	5	2435
	Piazzila	.					1120
	Puebla	.	15	23	14	9	2150
8	Tacubaya	1011.5	12	24	11	Inap	2309
	Tehuacán	.		24	14	0	1676
	Tlaxcala	.					2240
	Toluca	.	12	17	10	3	2675
	Tula	.					
	Zamora	.		30	14	1	1633
	Zitácuaro	.					2064
	C. Victoria	.					
	Linares	.					
9	Matamoros	1012.0	23	33	23	3	14
	Monclova	.		41		5	587
9	Monterrey	1011.0	22	34	21	0	540
	Saltillo	.	21	26	19	Inap	1609
	Soto la Marina	.					25
	Tampico	1011.7	25	32	24	0	18
	Coatzacoalcos	1010.5	23		23	60	14
	Córdoba	.	19		19	0	871
	Huauchinango	.		25	11	0	1576
	Jalapa	.	19	23	16	30	1399
	Obregón, Tab.	1010.3	24	28	14	5	2
	Orizaba	.	17	22	15	15	1248
10	Rioverde	.	21	30	19	0	992
	Teapa	.		31	22	58	80
	Tenosique	.					60
	Tulancingo	.					2181
	Tuxpan	.		31	23	0	
	Veracruz	1010.2	26	30	24	3	16
	Villahermosa	.					
	Campeche	1012.4	25	29	24	8	25
	Cozumel	1014.7	28	31	21	0	8
	Champotón	.		31	23	42	2
11	Chetumal	1011.7	28	30	26	2	4
	I. Mujeres	.					
	Mérida	1014.4	25	31	22	10	22
	Progreso	1013.3	25	28	23	Inap	14
	Valladolid	.		32			22

CARTA DEL TIEMPO

SERVICIO METEOROLOGICO MEXICANO

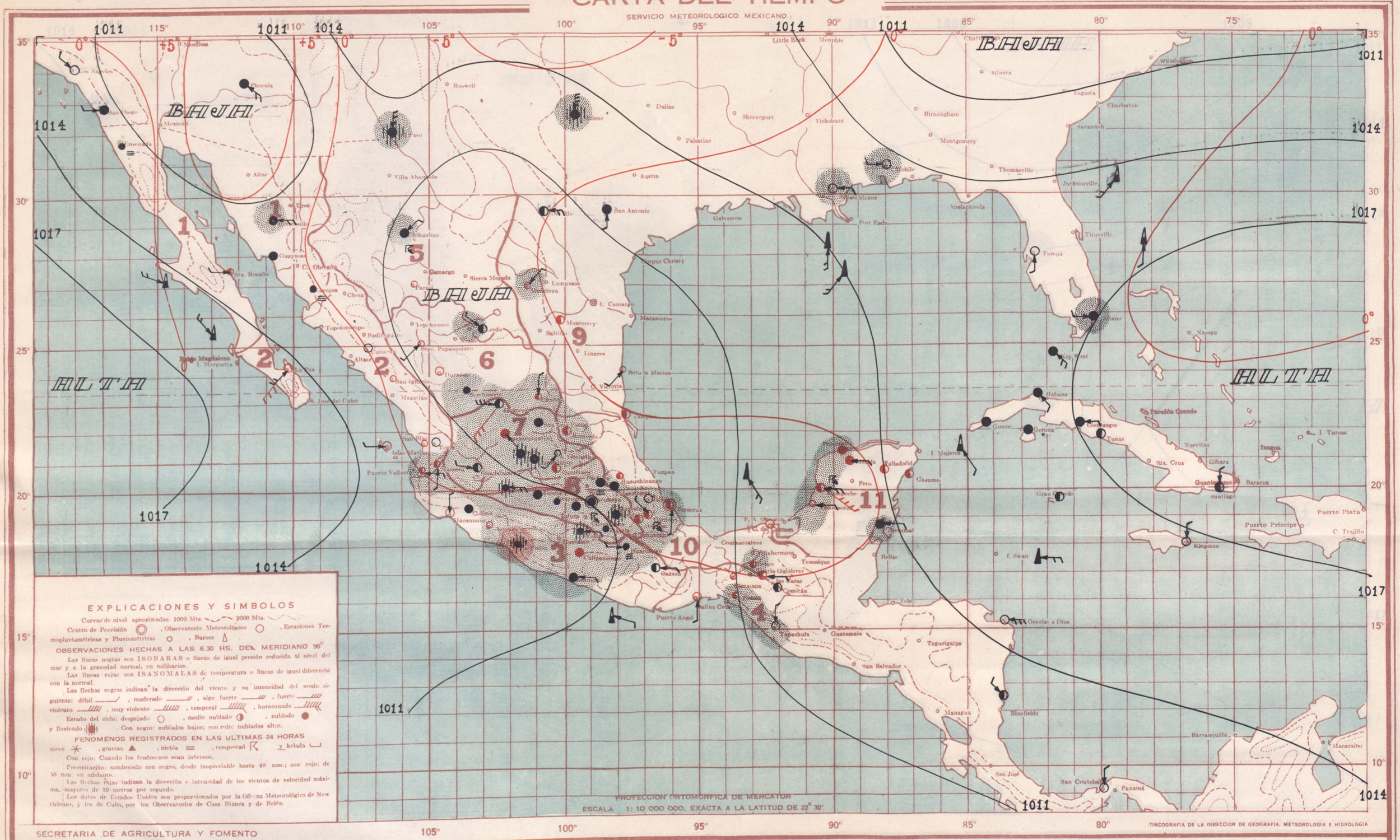

LUNES 24 DE JUNIO DE 1940

Un anticiclón moderado que se encuentra en la región central de los EE. UU. se está extendiendo hacia la región sur de dicho territorio, por lo que aumentarán los nublados y las lluvias en la mayor parte del país y soplarán vientos boreales en el Golfo de México.

PRONOSTICO DEL TIEMPO PARA MAÑANA

Región 1
No habrá cambio de temperatura.
Cielo medio nublado.
No habrá lluvias.
Vientos débiles o moderados occidentales

Región 2
No habrá cambio de temperatura.
Cielo medio nublado.
Lluvias aisladas.
Vientos débiles o moderados occidentales

Región 3
No habrá cambio de temperatura.
Cielo nublado.
Lluvias generales.
Vientos débiles o moderados orientales

Región 4
No habrá cambio de temperatura.
Cielo nublado.
Lluvias generales.
Vientos débiles o moderados boreales.

Región 5
Descenso de temperatura.
Cielo nublado.
Lluvias generales.

Región 6
Descenso de temperatura.
Cielo nublado.
Lluvias generales.

Región 7
Descenso de temperatura.
Cielo nublado.
Lluvias generales.

Región 8
Descenso de temperatura.
Cielo nublado.
Lluvias generales.

Región 9
Descenso de temperatura.
Cielo nublado.
Lluvias generales.
Vientos débiles o moderados boreales.

Región 10
Descenso de temperatura.
Cielo nublado.
Lluvias generales.
Vientos débiles o moderados boreales.

Región 11
No habrá cambio de temperatura.
Cielo medio nublado.
Lluvias aisladas.
Vientos débiles o moderados orientales

Regiones	ESTACIONES	Presión al nivel del mar	Temperaturas: Ambiente	Máxima de ayer	Mínima en últimas 24 h.	Lluvia en 24 h.	Altura sobre el nivel del mar
		mb.	o	o	o	mm.	m.
1	Altar	.					397
	C. Obregón, Son.	.					40
	Ensenada	.		23	15	0	
	Guaymas	1011.3	27	34	27	0	4
	Hermosillo	1011.7	25	35	24	7	211
	Navojoa	.		42	21	0	
	Sta. Rosalía	.		30	26	0	20
	Ures	.					
	Badiraguato	.					170
	Bahía Magdalena	.					
	Culiacán	1012.5	25	35	24	0	53
	Choix	.					310
	Islas Marías	1012.0	28		22	0	4
	La Paz	1014.1	23	34	22	0	12
2	Mascota	.		32	15	0	1200
	Mazatlán	.					78
	Puerto Vallarta	.		34	22	7	
	S. Blas, Nay.	.		32	23	0	7
	S. Ignacio	.		41	30	0	150
	Tepic	.	20	30	19	0	918
	Topolobampo	.					
	Acapulco	1011.2	25	33	24	17	3
3	Arteaga	.		33	18	0	1380
	Colima	1011.3	24	36	23	0	502
	Chilpancingo	.	19	27	18	7	1250

Regiones	ESTACIONES	Presión al nivel del mar	Temperaturas: Ambiente	Máxima de ayer	Mínima en últimas 24 h.	Lluvia en 24 h.	Altura sobre el nivel del mar
		mb.	o	o	o	mm.	m.
3	Huajuapan	.		27	17	29	1597
	Huetamo	.					
	Iguala	.		34	21	46	735
	La Unión	.		35	26	125	38
	Manzanillo	1012.5	25	34	24	0	4
	Oaxaca	1013.9	18	29	16	0	1563
	Cintalapa	.		30	15	0	
	C. las Casas	.	13	25	6	0	2118
	Comitán	.	15		11	0	1635
4	Salina Cruz	1010.9	27	30	26	0	56
	Tapachula	1011.6	23	32	17	21	168
	Tonalá	.		36	29	inap	55
	Tuxtla Gutiérrez	.					530
	Camargo	.					
	Chihuahua	1010.6	19	32	19	1	1423
	Hidalgo del Parral	.		30	15	0	1653
5	Sierra Mojada	.					
	Temosáchic	.					
	Villa Aumada	.					
	C. Lerdo	1010.7	19	31	18	0	1140
	Charcas	.		29	13	4	2020
	Durango	.	16	31	15	0	1898
6	Nazas	.					
	Stgo. Papasquiaro	.		31	18	0	1740
	Sombrerete	.		23	14	20	

Regiones	ESTACIONES	Presión al nivel del mar	Temperaturas: Ambiente	Máxima de ayer	Mínima en últimas 24 h.	Lluvia en 24 h.	Altura sobre el nivel del mar
		mb.	o	o	o	mm.	m.
6	Tepehuanes	.					
	Aguascalientes	.	16	26	15	7	1879
	C. Obregón, Gto.	.		27	13	6	
	Guadalajara	1012.7	16	26	16	5	1583
7	Guanajuato	1010.6	15	23	14	8	2037
	León	.	15	26	14	26	1809
	Querétaro	.	16	32	15	2	1850
	S. Luis Potosí	.	15	29	14	inap	1877
	Zacatecas	1009.6	13	18	11	10	2612
	Cuernavaca	.					1538
	Morelia	1012.3	17	23	16	5	1923
	Pachuca	.	13	21	10	14	2435
	Piaxtla	.		31	20	0	1120
	Puebla	.	14	20	13	1	2150
8	Tacubaya	1011.5	12	24	10	15	2309
	Tehuacán	.		28	15	7	1676
	Tlaxcala	.					2240
	Toluca	.	10	18	10	3	2675
	Tula	.					
	Zamora	.		28	14	1	1633
	Zitácuaro	.		25	13	6	2064
	C. Victoria	.					
9	Linares	.					
	Matamoros	.					14
	Monclova	.		34	22	7	587

Regiones	ESTACIONES	Presión al nivel del mar	Temperaturas: Ambiente	Máxima de ayer	Mínima en últimas 24 h.	Lluvia en 24 h.	Altura sobre el nivel del mar
		mb.	o	o	o	mm.	m.
9	Monterrey	1009.7	23		22	0	540
	Saltillo	.					1609
	Soto la Marina	.		35	22	0	25
	Tampico	1009.6	26	32	25	0	18
10	Coatzacoalcos	.					14
	Córdoba	.	21	27	14	50	871
	Huauchinango	.		25	12	0	1576
	Jalapa	.	18		17	3	1399
	Obregón, Tab.	1011.5	24	34	23	0	2
	Orizaba	.	18	23	17	1	1248
	Rioverde	.	19	31	19	3	992
	Teapa	.		30	22	inap	80
	Tenosique	.					60
	Tulancingo	.	14	27	13	1	2181
	Tuxpan	.					
	Veracruz	1009.5	25	29	25	inap	16
	Villahermosa	.					
11	Campeche	1012.1	24	30	24	5	25
	Cozumel	1014.4	27	31	20	0	8
	Champotón	.		33	23	30	2
	Chetumal	1012.0	26	30	26	2	4
	I. Mujeres	.					
	Mérida	1013.9	25	31	23	0	22
	Progreso	1013.2	25	29	24	1	14
	Valladolid	.	29	35	25	0	22

CARTA DEL TIEMPO

SERVICIO METEOROLOGICO MEXICANO

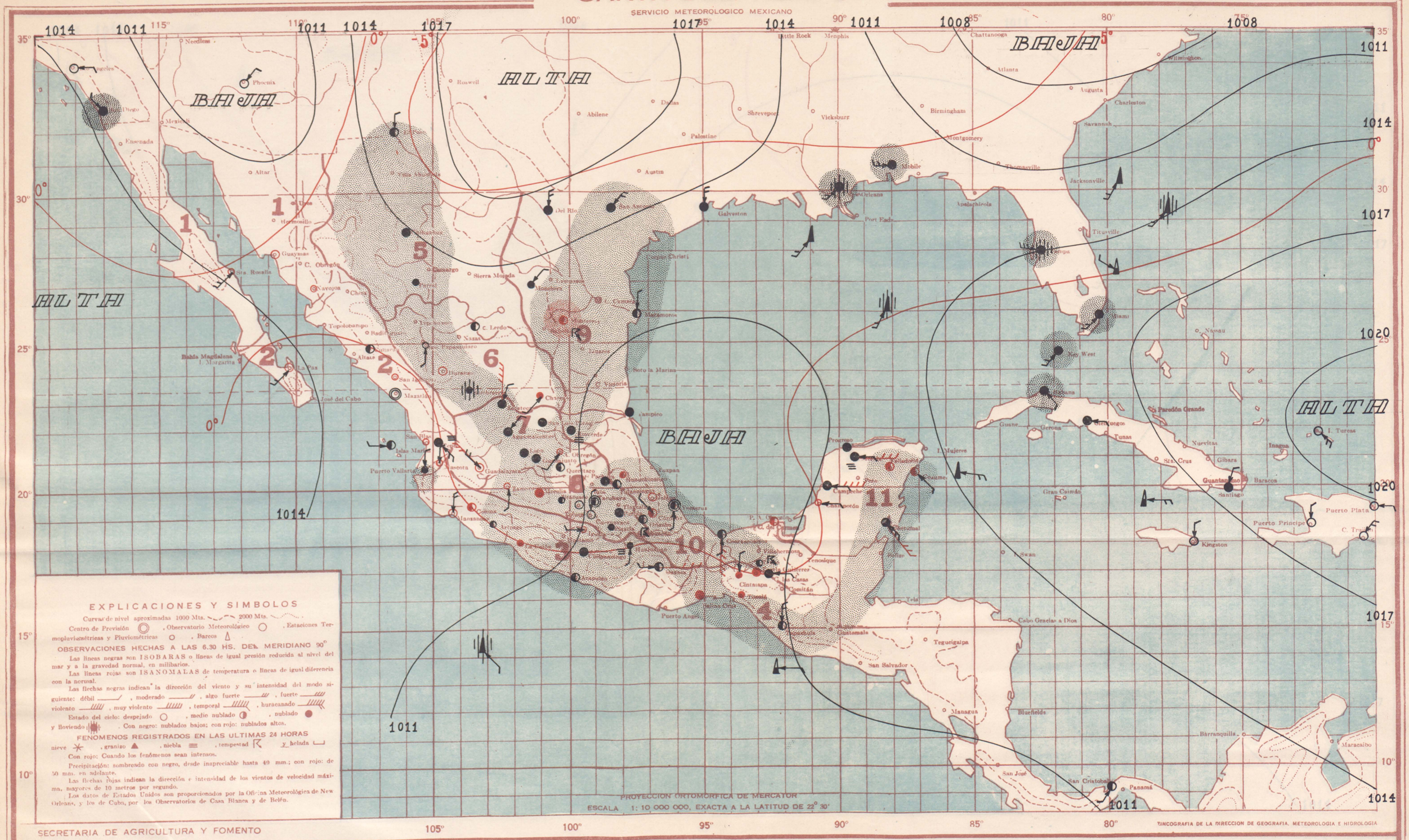

SECRETARIA DE AGRICULTURA Y FOMENTO

TIPOGRAFIA DE LA DIRECCION DE GEOGRAFIA, METEOROLOGIA E HIDROLOGIA

MARTES 25 DE JUNIO DE 1940

Un anticiclón moderado se encuentra en la región sur de los EE. UU. moviéndose hacia el Golfo de México, por lo que continuarán los nublados y las lluvias en la mayor parte de la República, acompañadas de vientos boreales en el Golfo de México.

PRONOSTICO DEL TIEMPO PARA MAÑANA

Región 1
- No habrá cambio de temperatura.
- Cielo despejado.
- No habrá lluvias.
- Vientos débiles o moderados occidentales

Región 2
- No habrá cambio de temperatura.
- Cielo medio nublado.
- Lluvias aisladas.
- Vientos débiles o moderados occidentales

Región 3
- No habrá cambio de temperatura.
- Cielo nublado.
- Lluvias generales.
- Vientos débiles o moderados orientales

Región 4
- No habrá cambio de temperatura.
- Cielo medio nublado.
- Lluvias generales.
- Vientos débiles o moderados boreales.

Región 5
- No habrá cambio de temperatura.
- Cielo medio nublado.
- Lluvias generales.

Región 6
- No habrá cambio de temperatura.
- Cielo nublado.
- Lluvias generales.

Región 7
- Descenso de temperatura.
- Cielo nublado.
- Lluvias generales.

Región 8
- Descenso de temperatura.
- Cielo nublado.
- Lluvias generales.

Región 9
- Descenso de temperatura.
- Cielo nublado.
- Lluvias generales.
- Vientos débiles o moderados boreales.

Región 10
- Descenso de temperatura.
- Cielo nublado.
- Lluvias generales.
- Vientos débiles o moderados boreales.

Región 11
- No habrá cambio de temperatura.
- Cielo medio nublado.
- Lluvias aisladas.
- Vientos débiles o moderados orientales

Regiones	ESTACIONES	Presión al nivel del mar	Temperaturas: Ambiente	Máxima de ayer	Mínima en últimas 24 h.	Lluvia en 24 h.	Altura sobre el nivel del mar
		mb.	o	o	o	mm.	m.
1	Altar						397
	C. Obregón, Son.						40
	Ensenada						
	Guaymas	1012.0	25		25	0	4
	Hermosillo						211
	Navojoa			47	21	0	
	Sta. Rosalía			32	25	0	20
	Ures						
	Badiraguato						170
	Bahía Magdalena						
	Culiacán	1012.7	24	35	24	0	53
	Choix						310
	Islas Marías	1012.1	27	30	21	0	4
	La Paz	1014.3	23	34	22	0	12
2	Mascota			30	14	0	1200
	Mazatlán	1013.1	20	28	25	0	78
	Puerto Vallarta			34	24	1	
	S. Blas, Nay.			32	24	0	7
	S. Ignacio			43	14	0	150
	Tepic		18	30	17	0	918
	Topolobampo						
	Acapulco	1010.8	26	32	26	Inap	3
	Artesga.			29	19	7	1380
3	Colima		23	35	23	0	502
	Chilpancingo		18	28	16	3	1250

Regiones	ESTACIONES	Presión al nivel del mar	Temperaturas: Ambiente	Máxima de ayer	Mínima en últimas 24 h.	Lluvia en 24 h.	Altura sobre el nivel del mar
		mb.	o	o	o	mm.	m.
3	Huajuapan		26	17	8	1597	
	Huelamo						
	Iguala		31	21	2	735	
	La Unión		35	25	20	38	
	Manzanillo	1013.5	25	34	24	0	4
	Oaxaca	1013.9	19	30	17	0	1563
	Cintalapa			33	15	0	
	C. las Casas		13		7	0	2118
	Comitán			25		0	1635
4	Salina Cruz	1010.9	28	31	27	1	56
	Tapachula	1011.6	24	33	19	Inap	168
	Tonalá			30	26	Inap	55
	Tuxtla Gutiérrez		25	32	23	0	530
	Camargo						
	Chihuahua	1013.7	19	30	18	Inap	1423
5	Hidalgo del Parral			27	15	40	1653
	Sierra Mojada						
	Temosáchic						
	Villa Aumada						
	C. Lerdo	1013.1	20	32	19	0	1140
	Charcas			25	15	0	2020
6	Durango		15	29	14	18	1898
	Nazas						
	Stgo. Papasquiaro			30	15	4	1740
	Sombrerete			27	13	12	

Regiones	ESTACIONES	Presión al nivel del mar	Temperaturas: Ambiente	Máxima de ayer	Mínima en últimas 24 h.	Lluvia en 24 h.	Altura sobre el nivel del mar
		mb.	o	o	o	mm.	m.
6	Tepehuanes						
	Aguascalientes		16	25	15	6	1879
	C. Obregón, Gto.			26	13	0	
	Guadalajara	1013.2	15	28	14	0	1583
7	Guanajuato	1011.6	15	23	14	4	2037
	León		15	25	14	26	1809
	Querétaro		16		15	0	1850
	S. Luis Potosí		16		14	0	1877
	Zacatecas	1011.3	12	19	12	1	2612
	Cuernavaca		18	21	16	2	1538
	Morelia	1012.9	16	22	15	9	1923
	Pachuca		13	25	11	7	2435
	Piazzla			31	20	2	1120
	Puebla		15	20	14	11	2150
	Tacubaya	1011.7	11	22	10	3	2309
8	Tehuacán						1676
	Tlaxcala						2240
	Toluca		10	18	10	8	2675
	Tula						
	Zamora			27	15	1	1633
	Zitácuaro			22	13	0	2064
	C. Victoria						
	Linares						
9	Matamoros	1011.5	25	35	25	3	14
	Monclova			33	21	0	587

Regiones	ESTACIONES	Presión al nivel del mar	Temperaturas: Ambiente	Máxima de ayer	Mínima en últimas 24 h.	Lluvia en 24 h.	Altura sobre el nivel del mar
		mb.	o	o	o	mm.	m.
9	Monterrey	1013.1	22	34	21	62	540
	Saltillo						1609
	Soto la Marina						25
	Tampico	1010.2	25	33	24	0	18
	Coatzacoalcos	1009.6	24	33	24	Inap	14
	Córdoba		21	28	14	4	871
	Huauchinango			26	12	41	1576
	Jalapa		18	25	18	9	1399
	Obregón, Tab.	1009.2	24	33	23	0	2
	Orizaba		17	25	16	47	1248
10	Rioverde		20	33	18	46	992
	Teapa			32	24	20	80
	Tenosique						60
	Tulancingo		14	36	13	12	2181
	Tuxpan						
	Veracruz	1009.7	25	30	25	Inap	16
	Villahermosa						
	Campeche	1012.1	26	33	25	0	25
	Cozumel	1013.1	28	30	21	Inap	8
	Champotón			34	24	0	2
11	Chetumal	1012.0	29		28	Inap	4
	I. Mujeres						
	Mérida	1013.1	26	33	25	0	22
	Progreso	1012.0	26	34	25	0	14
	Valladolid		30	34	26	Inap	22

CARTA DEL TIEMPO

SERVICIO METEOROLOGICO MEXICANO

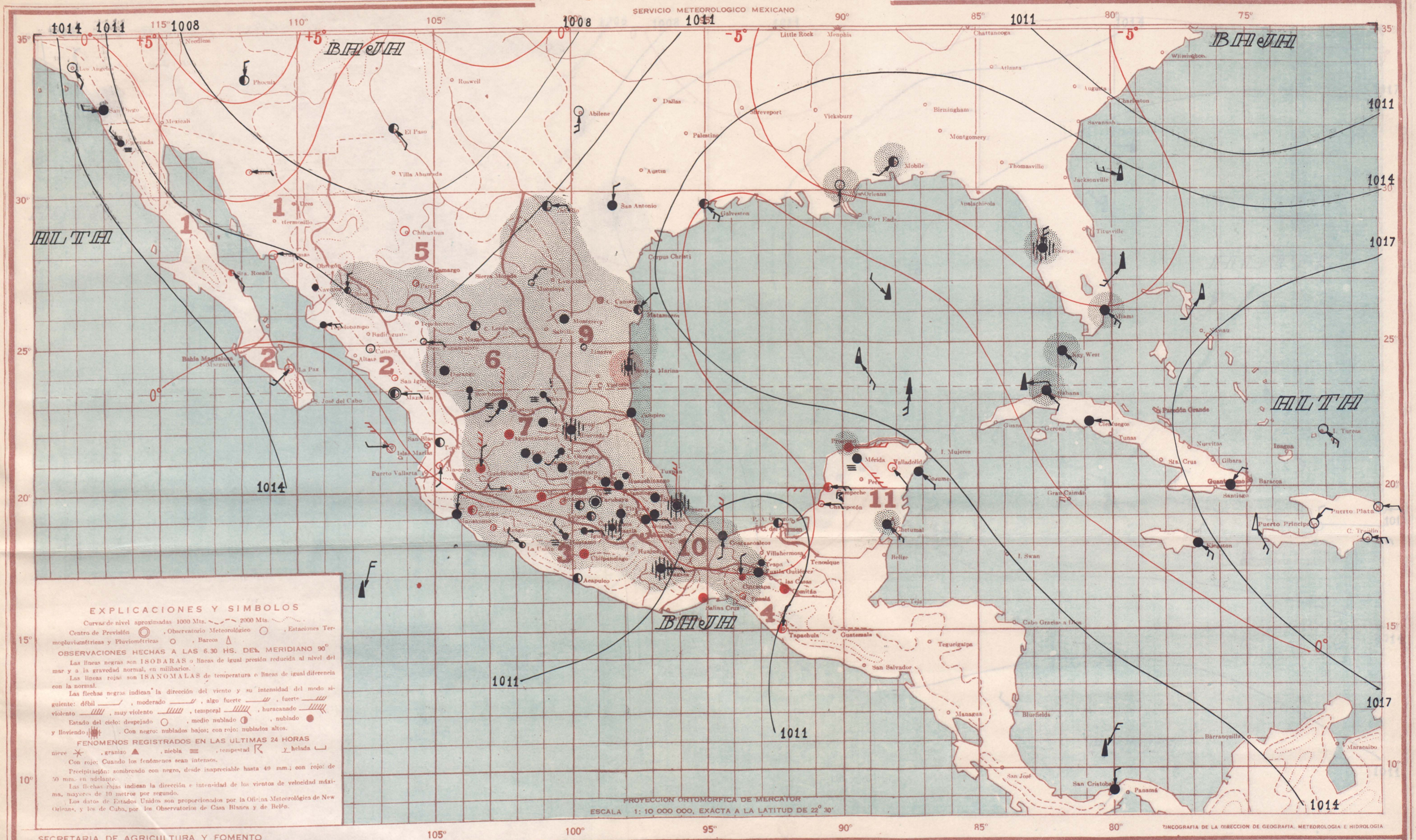

SECRETARIA DE AGRICULTURA Y FOMENTO

TIPOGRAFIA DE LA DIRECCION DE GEOGRAFIA, METEOROLOGIA E HIDROLOGIA

MIERCOLES 26 DE JUNIO DE 1940

Una depresión de moderada intensidad se encuentra en la región central de los EE.UU. por lo que es probable que los nublados y las lluvias disminuyan ligeramente, cesando los vientos boreales en el Golfo de México.

PRONOSTICO DEL TIEMPO PARA MAÑANA

Región 1
- No habrá cambio de temperatura.
- Cielo medio nublado.
- Escasearán las lluvias.
- Vientos débiles o moderados occidentales

Región 2
- No habrá cambio de temperatura.
- Cielo medio nublado.
- Lluvias aisladas.
- Vientos débiles o moderados occidentales

Región 3
- No habrá cambio de temperatura.
- Cielo medio nublado.
- Lluvias aisladas.
- Vientos débiles o moderados orientales

Región 4
- No habrá cambio de temperatura.
- Cielo medio nublado.
- Lluvias aisladas.
- Vientos débiles o moderados boreales.

Región 5
- Ascenso de temperatura.
- Cielo medio nublado.
- Lluvias aisladas.

Región 6
- Ascenso de temperatura.
- Cielo medio nublado.
- Lluvias aisladas.

Región 7
- No habrá cambio de temperatura.
- Cielo medio nublado.
- Lluvias aisladas.

Región 8
- No habrá cambio de temperatura.
- Cielo medio nublado.
- Lluvias generales.

Región 9
- Ascenso de temperatura.
- Cielo medio nublado.
- Lluvias aisladas.
- Vientos débiles o moderados orientales

Región 10
- Ascenso de temperatura.
- Cielo medio nublado.
- Lluvias aisladas.
- Vientos débiles o moderados orientales

Región 11
- No habrá cambio de temperatura.
- Cielo medio nublado.
- Lluvias aisladas.
- Vientos débiles o moderados orientales

Regiones	Estaciones	Presión al nivel del mar	Temperaturas: Ambiente	Temperaturas: Máxima de ayer	Temperaturas: Mínima en últimas 24 h.	Lluvia en 24 h.	Altura sobre el nivel del mar
		mb.	o	o	o	mm.	m.
1	Altar			39	22	0	397
	C. Obregón, Son.						40
	Ensenada			21	15	0	
	Guaymas	1011.1	27		27	0	4
	Hermosillo						211
	Navojoa			47	23	0	
	Sta. Rosalía			31	26	0	20
	Ures						
	Badiraguato						170
	Bahía Magdalena						
	Culiacán	1011.9	25	34	25	0	53
	Choix			37	22	2	310
	Islas Marías	1011.6	25	30	20	0	4
	La Paz	1012.9	24	33	22	0	12
2	Mascota			32	15	0	1200
	Mazatlán	1011.9	25	28	25	0	78
	Puerto Vallarta						
	S. Blas, Nay.			24	23	0	7
	S. Ignacio			40	13	0	150
	Tepic		17	30	17	0	918
	Topolobampo			35	22	0	
	Acapulco	1011.6	26	34	16	0	3
	Arteaga			30	19	Inap	1380
	Colima		23	35	23	11	502
3	Chilpancingo		20	30	18	1	1250

Regiones	Estaciones	Presión al nivel del mar	Temperaturas: Ambiente	Temperaturas: Máxima de ayer	Temperaturas: Mínima en últimas 24 h.	Lluvia en 24 h.	Altura sobre el nivel del mar
		mb.	o	o	o	mm.	m.
	Huajuapan						1597
	Huelamo			25	18	2	
3	Iguala			33	22	2	735
	La Unión			35	25	0	38
	Manzanillo	1011.7	26	35	25	0	4
	Oaxaca	1013.9	18	30	16	16	1563
	Cintalapa			34	14	0	
	C. las Casas						2118
	Comitán		16	26	13	0	1635
4	Salina Cruz	1010.8	28	31	27	0	56
	Tapachula	1011.1	25	33	20	0	168
	Tonalá			30	25	Inap	55
	Tuxtla Gutiérrez	1013.3	23	31	21	9	530
	Camargo						
	Chihuahua	1009.1	19	31	19	0	1423
5	Hidalgo del Parral			28	16	Inap	1653
	Sierra Mojada						
	Temosáchic						
	Villa Aumada						
	C. Lerdo	1011.5	19	31	18	Inap	1140
	Charcas			25	13	16	2020
	Durango		17	27	15	1	1898
6	Nazas						
	Stgo. Papasquiaro			28	16	0	1740
	Sombrerete						

Regiones	Estaciones	Presión al nivel del mar	Temperaturas: Ambiente	Temperaturas: Máxima de ayer	Temperaturas: Mínima en últimas 24 h.	Lluvia en 24 h.	Altura sobre el nivel del mar
		mb.	o	o	o	mm.	m.
6	Tepehuanes			37	14	10	
	Aguascalientes		16	20	13	8	1879
	C. Obregón, Gto.			25	14	9	
	Guadalajara	1013.1	17	29	16	9	1583
7	Guanajuato		15	21	13	21	2037
	León		15	23	14	40	1809
	Querétaro		16	27	16	8	1850
	S. Luis Potosí		17	25	14	0	1877
	Zacatecas	1010.2	11	19	10	7	2612
	Cuernavaca		17	25	16	37	1538
	Morelia	1012.0	16	22	15	1	1923
	Pachuca		13	20	11	13	2435
	Piazzla			30	25	5	1120
	Puebla		14	20	13	22	2150
	Tacubaya	1011.3	13	21	12	2	2309
8	Tehuacán			25	16	4	1676
	Tlaxcala						2240
	Toluca		11	16	9	5	2675
	Tula						
	Zamora			28	15	0	1633
	Zitácuaro			24	14	12	2064
	C. Victoria						
	Linares			21	18	6	
9	Matamoros	1011.1	25	35	24	1	14
	Monclova			26	20	12	587

Regiones	Estaciones	Presión al nivel del mar	Temperaturas: Ambiente	Temperaturas: Máxima de ayer	Temperaturas: Mínima en últimas 24 h.	Lluvia en 24 h.	Altura sobre el nivel del mar
		mb.	o	o	o	mm.	m.
	Monterrey	1013.1	22	30	21	36	540
9	Saltillo						1609
	Soto la Marina			39	23	60	25
	Tampico	1011.3	24	30	23	5	18
	Coatzacoalcos	1010.8	24	35	24	1	14
	Córdoba		21	28	14	1	871
	Huauchinango			40	14	0	1576
	Jalapa		18	25	17	15	1399
	Obregón, Tab.	1010.5	24	33	23	0	2
	Orizaba		19	25	17	5	1248
10	Rioverde		20	25	18	8	992
	Teapa			32	24	0	80
	Tenosique						60
	Tulancingo		14	22	13	9	2181
	Tuxpan						
	Veracruz	1011.5	24	32	24	6	16
	Villahermosa						
	Campeche	1012.0	25	32	25	0	25
	Cozumel	1014.0	28	32	22	0	8
	Champotón			34	24	0	2
11	Chetumal	1011.6	28	30	28	1	4
	I. Mujeres						
	Mérida	1013.6	26	33	25	0	22
	Progreso	1012.7	26	33	25	36	14
	Valladolid		30	33	25	0	22

CARTA DEL TIEMPO

SERVICIO METEOROLOGICO MEXICANO

SECRETARIA DE AGRICULTURA Y FOMENTO

TIPOGRAFIA DE LA DIRECCION DE GEOGRAFIA, METEOROLOGIA E HIDROLOGIA

JUEVES 27 DE JUNIO DE 1940

Aunque la presión está baja en la región central de los Estados Unidos, se observa ascenso en el Golfo de México, por lo que aumentarán los nublados y las lluvias en la mayor parte del país.

PRONOSTICO DEL TIEMPO PARA MAÑANA

Región 1
- No habrá cambio de temperatura.
- Cielo medio nublado.
- No habrá lluvias.
- Vientos débiles o moderados occidentales

Región 2
- No habrá cambio de temperatura.
- Cielo medio nublado.
- Lluvias aisladas.
- Vientos débiles o moderados occidentales

Región 3
- No habrá cambio de temperatura.
- Cielo medio nublado.
- Lluvias aisladas.
- Vientos débiles o moderados occidentales

Región 4
- No habrá cambio de temperatura.
- Cielo medio nublado.
- Lluvias aisladas.
- Vientos débiles o moderados boreales.

Región 5
- No habrá cambio de temperatura.
- Cielo medio nublado.
- Lluvias aisladas.

Región 6
- No habrá cambio de temperatura.
- Cielo medio nublado.
- Lluvias generales.

Región 7
- No habrá cambio de temperatura.
- Cielo nublado.
- Lluvias generales.

Región 8
- No habrá cambio de temperatura.
- Cielo nublado.
- Lluvias generales.

Región 9
- No habrá cambio de temperatura.
- Cielo medio nublado.
- Lluvias aisladas.
- Vientos débiles o moderados australes.

Región 10
- No habrá cambio de temperatura.
- Cielo nublado.
- Lluvias generales.
- Vientos débiles o moderados orientales

Región 11
- No habrá cambio de temperatura.
- Cielo medio nublado.
- Lluvias aisladas.
- Vientos débiles o moderados orientales

Regiones	ESTACIONES	Presión al nivel del mar	Temperaturas: Ambiente	Máxima de ayer	Mínima en últimas 24 h.	Lluvia en 24 h.	Altura sobre el nivel del mar
		mb.	o	o	o	mm.	m.
1	*Altar*	.		40	22	0	397
	C. Obregón, Son.	.					40
	Ensenada	.		21	15	0	
	Guaymas	1012.1	27	34	27	0	4
	Hermosillo	.					211
	Navojoa	.		47	24	Inap	
	Sta. Rosalía	.		32	27	0	20
	Ures	.					
	Badiraguato	.					170
	Bahía Magdalena	.					
	Culiacán	1012.8	26	36	25	0	53
	Choix	.		38	24	0	310
	Islas Marías	1012.4	27	31	21	0	4
	La Paz	1013.9	25	33	24	0	12
2	*Mascota*	.		30	16	0	1200
	Mazatlán	1012.8	26	28	25	0	78
	Puerto Vallarta	.		35	22	0	
	S. Blas, Nay.	.		34	24	0	7
	S. Ignacio	.					150
	Tepic	.	17	30	16	0	918
	Topolobampo	.					
	Acapulco	1011.1	26	34	26	0	3
3	*Arteaga*	.		31	19	0	1380
	Colima	.	22	33	22	34	502
	Chilpancingo	.	20	30	18	0	1250
3	*Huajuapan*	.		26	18	Inap	1597
	Huetamo	.					
	Iguala	.					735
	La Unión	.		35	26	0	38
4	*Manzanillo*	1012.9	26	35	25	Inap	4
	Oaxaca	1013.7	17	28	16	2	1563
	Cintalapa	.		36	16	0	
	C. las Casas	.	10	23	10	0	2118
	Comitán	.	18	27	13	0	1635
	Salina Cruz	1010.5	28	32	27	0	56
	Tapachula	1012.1	24	33	18	4	168
	Tonalá	.		31	27	0	55
	Tuxtla Gutiérrez	1013.6	25	32	23	0	530
5	*Camargo*	.					
	Chihuahua	.	19	32	18	4	1423
	Hidalgo del Parral	.		29	17	Inap	1653
	Sierra Mojada	.					
	Temosáchic	.					
	Villa Aumada	.					
6	*C. Lerdo*	1009.2	20	30	18	4	1140
	Charcas	.		22	14	0	2020
	Durango	.	16	26	15	15	1898
	Nazas	.					
	Stgo. Papasquiaro	.		28	19	7	1740
	Sombrerete	.		21	13	13	
6	*Tepehuanes*	.					
	Aguascalientes	.	17	26	16	0	1879
	C. Obregón, Gto.	.		22	14	2	
	Guadalajara	1013.7	17	26	16	0	1583
7	*Guanajuato*	1012.7	17	24	15	3	2037
	León	.	18	26	17	Inap	1809
	Querétaro	.	17	28	16	27	1850
	S. Luis Potosí	.	17	25	15	5	1877
	Zacatecas	1010.7	12	18	12	Inap	2612
	Cuernavaca	.	18	25	16	3	1538
	Morelia	1013.6	17	22	17	Inap	1923
	Pachuca	.	13	21	12	Inap	2435
	Piaxtla	.		31	20	1	1120
	Puebla	.	14	21	14	13	2150
8	*Tacubaya*	1013.1	14	20	13	19	2309
	Tehuacán	.		24	16	17	1676
	Tlaxcala	.	15	21	14	0	2240
	Toluca	.	12	16	11	0	2675
	Tula	.					
	Zamora	.		26	15	Inap	1633
	Zitácuaro	.		21	13	5	2064
	C. Victoria	.					
	Linares	.		26	22	Inap	
9	*Matamoros*	1010.1	25	34	25	2	14
	Monclova	.		32	21	0	587
9	*Monterrey*	1010.3	22	30	21	2	540
	Saltillo	.					1609
	Soto la Marina	.					25
	Tampico	1010.9	26	35	25	0	18
	Coatzacoalcos	1010.7	24	30	24	0	14
	Córdoba	.	21	29	17	17	871
	Huauchinango	.		22	13	1	1576
	Jalapa	.	19	22	17	99	1399
	Obregón, Tab.	1011.2	25	33	24	0	2
	Orizaba	.	21	24	17	15	1248
10	*Rioverde*	.	22	29	22	1	992
	Teapa	.		32	23	0	80
	Tenosique	.					60
	Tulancingo	.	16	23	15	2	2181
	Tuxpan	.		32	25	0	
	Veracruz	1010.5	23	30	23	23	16
	Villahermosa	.					
	Campeche	1012.2	25	33	25	55	25
	Cozumel	1014.8	28	32	22	Inap	8
	Champotón	.		32	23	58	2
11	*Chetumal*	1013.2	29	31	28	0	4
	I. Mujeres	.					
	Mérida	1014.3	24	33	23	0	22
	Progreso	1014.4	25	31	23	14	14
	Valladolid	.	30	34	24	0	22

CARTA DEL TIEMPO

SERVICIO METEOROLOGICO MEXICANO

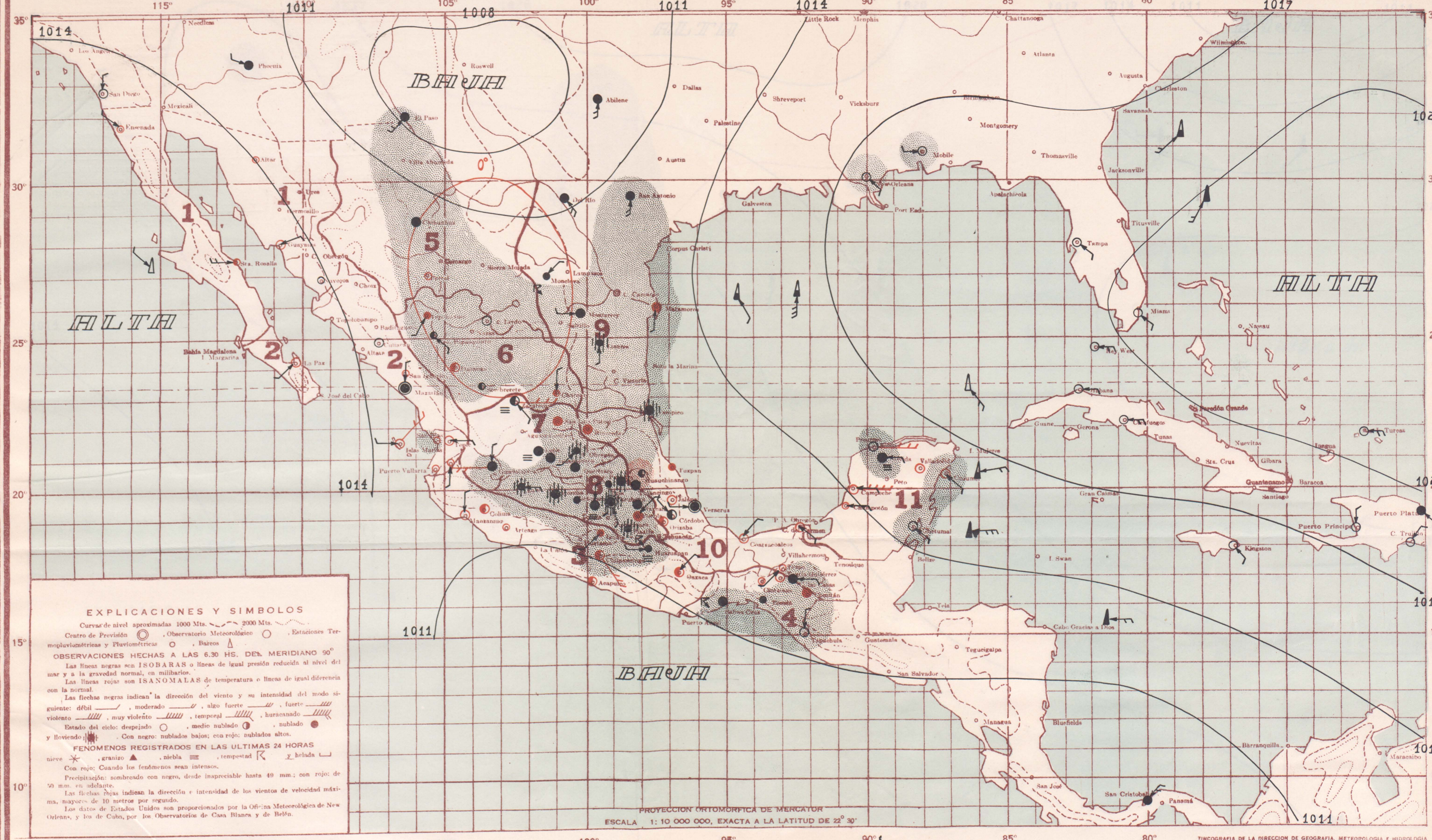

EXPLICACIONES Y SIMBOLOS

Curvas de nivel aproximadas 1000 Mts. , 2000 Mts.

Centro de Previsión ◎, Observatorio Meteorológico ○, Estaciones Termopluviométricas y Pluviométricas ○, Barcos △

OBSERVACIONES HECHAS A LAS 6.30 HS. DEL MERIDIANO 90°

Las líneas negras son ISOBARAS o líneas de igual presión reducida al nivel del mar y a la gravedad normal, en milibarios.

Las líneas rojas son ISANOMALAS de temperatura o líneas de igual diferencia con la normal.

Las flechas negras indican la dirección del viento y su intensidad del modo siguiente: débil, moderado, algo fuerte, fuerte, violento, muy violento, temporal, huracanado.

Estado del cielo: despejado ○, medio nublado ◑, nublado ●, y lloviendo. Con negro: nublados bajos; con rojo: nublados altos.

FENOMENOS REGISTRADOS EN LAS ULTIMAS 24 HORAS

nieve ✳, granizo ▲, niebla ≡, tempestad, y helada

Con rojo: Cuando los fenómenos sean intensos.

Precipitación: sombreado con negro, desde inapreciable hasta 49 mm.; con rojo: de 50 mm. en adelante.

Las flechas rojas indican la dirección e intensidad de los vientos de velocidad máxima, mayores de 10 metros por segundo.

Los datos de Estados Unidos son proporcionados por la Oficina Meteorológica de New Orleans, y los de Cuba, por los Observatorios de Casa Blanca y de Belén.

SECRETARIA DE AGRICULTURA Y FOMENTO

ZINCOGRAFIA DE LA DIRECCION DE GEOGRAFIA, METEOROLOGIA E HIDROLOGIA

VIERNES 28 DE JUNIO DE 1940

Nuevo anticiclón de moderada intensidad procedente del norte, comienza a invadir la región central de los EE. UU. por lo que soplarán vientos boreales en el Golfo de México y habrá aumento general de nublados y lluvias en toda la República.

PRONOSTICO DEL TIEMPO PARA MAÑANA

Región 1: No habrá cambio de temperatura. Cielo despejado. No habrá lluvias. Vientos débiles o moderados occidentales

Región 2: No habrá cambio de temperatura. Cielo medio nublado. Lluvias aisladas. Vientos débiles o moderados occidentales

Región 3: No habrá cambio de temperatura. Cielo medio nublado. Lluvias aisladas. Vientos débiles o moderados occidentales

Región 4: No habrá cambio de temperatura. Cielo nublado. Lluvias aisladas. Vientos débiles o moderados australes.

Región 5: Descenso de temperatura. Cielo nublado. Lluvias generales.

Región 6: No habrá cambio de temperatura. Cielo nublado. Lluvias generales.

Región 7: No habrá cambio de temperatura. Cielo nublado. Lluvias generales.

Región 8: No habrá cambio de temperatura. Cielo nublado. Lluvias generales.

Región 9: No habrá cambio de temperatura. Cielo nublado. Lluvias generales. Vientos débiles o moderados boreales.

Región 10: No habrá cambio de temperatura. Cielo nublado. Lluvias generales. Vientos débiles o moderados boreales.

Región 11: No habrá cambio de temperatura. Cielo medio nublado. Lluvias aisladas. Vientos débiles o moderados orientales

Regiones	Estaciones	Presión al nivel del mar	Temperaturas: Ambiente	Máxima de ayer	Mínima en últimas 24 h.	Lluvia en 24 h.	Altura sobre el nivel del mar
		mb.	o	o	o	mm.	m.
1	Altar			39	23	0	397
	C. Obregón, Son.						40
	Ensenada			23	12	0	
	Guaymas	1014.0	27		27	0	4
	Hermosillo						211
	Navojoa			47	27	0	
	Sta. Rosalía			27	21	0	20
	Ures						
2	Badiraguato						170
	Bahía Magdalena						
	Culiacán	1013.2	26	36	26	0	53
	Choix						310
	Islas Marías	1013.7	28	30	22	0	4
	La Paz	1015.2	25	34	24	0	12
	Mascota			32	14	0	1200
	Mazatlán	1013.1	27	27	27	0	78
	Puerto Vallarta			36	22	0	
	S. Blas, Nay.			33	24	0	7
	S. Ignacio			38	12	0	150
	Tepic		18	31	17	0	918
	Topolobampo						
3	Acapulco	1010.9	27	34	26	0	3
	Arteaga			33	18	0	1380
	Colima		22	34	22	0	502
	Chilpancingo		20	31	18	2	1250
3	Huajuapan			26	18	9	1597
	Huetamo						
	Iguala			25	22	12	735
	La Unión						38
	Manzanillo	1013.6	26	36	25	0	4
	Oaxaca	1015.5	18	30	16	0	1563
4	Cintalapa			38	16	0	
	C. las Casas		11	23	4	0	2118
	Comitán		18	27	17	Inap	1635
	Salina Cruz	1011.9	28	32	27	Inap	56
	Tapachula	1011.6	25	33	19	Inap	168
	Tonalá			31	26	20	55
	Tuxtla Gutiérrez		24	32	21	0	530
5	Camargo						
	Chihuahua	1012·1	21	32	21	Inap	1423
	Hidalgo del Parral			30	18	30	1653
	Sierra Mojada						
	Temosáchic						
	Villa Aumada						
6	C. Lerdo	1013.1	19	30	18	3	1140
	Charcas			27	14	6	2020
	Durango		16	28	15	1	1898
	Nazas						
	Stgo. Papasquiaro			30	17	4	1740
	Sombrerete			26	13	Inap	
6	Tepehuanes			24	15	12	
7	Aguascalientes						1879
	C. Obregón, Gto.			26	12	17	
	Guadalajara	1016 9	19	27	18	Inap	1583
	Guanajuato	1014.5	15	26	14	14	2037
	León		16	28	15	0	1809
	Querétaro		16	27	15	12	1850
	S. Luis Potosí		17	27	15	3	1877
	Zacatecas	1012.7	13	20	13	0	2612
8	Cuernavaca						1538
	Morelia	1015.6	16	23	15	23	1923
	Pachuca		13	21	11	4	2435
	Piaxtla			31	19	38	1120
	Puebla		14	21	13	13	2150
	Tacubaya		13	23	12	15	2309
	Tehuacán						1676
	Tlaxcala		15	21	14	15	2240
	Toluca		12	19	12	14	2675
	Tula			26	15	38	
	Zamora			29	14	1	1633
	Zitácuaro			23	15	8	2064
9	C. Victoria						
	Linares			28	23	Inap	
	Matamoros	1011.7	27	33	27	Inap	14
	Monclova			32	25	0	587
9	Monterrey	1011.8	24	30	21	Inap	540
	Saltillo						1609
	Soto la Marina						25
	Tampico	1010.9	27	33	25	6	18
10	Coatzacoalcos	1011.9	28	32	28	0	14
	Córdoba		20	28	14	0	871
	Huauchinango			28	13	85	1576
	Jalapa		19	25	17	0	1399
	Obregón, Tab.	1012.4	26	35	25	0	2
	Orizaba		18	24	16	0	1248
	Rioverde		19	30	18	29	992
	Teapa			33	23	0	80
	Tenosique						60
	Tulancingo		15	23	14	12	2181
	Tuxpan			30	26	0	
	Veracruz	1012.3	27	31	27	0	16
	Villahermosa						
11	Campeche	1014.7	26	34	25	0	25
	Cozumel	1016 8	28	32	21	5	8
	Champotón			44	27	0	2
	Chetumal	1015.3	29	31	27	Inap	4
	I. Mujeres						
	Mérida	1016.7	25	31	24	3	22
	Progreso	1015.9	26	33	24	4	14
	Valladolid		30	31	25	0	22

CARTA DEL TIEMPO

SERVICIO METEOROLOGICO MEXICANO

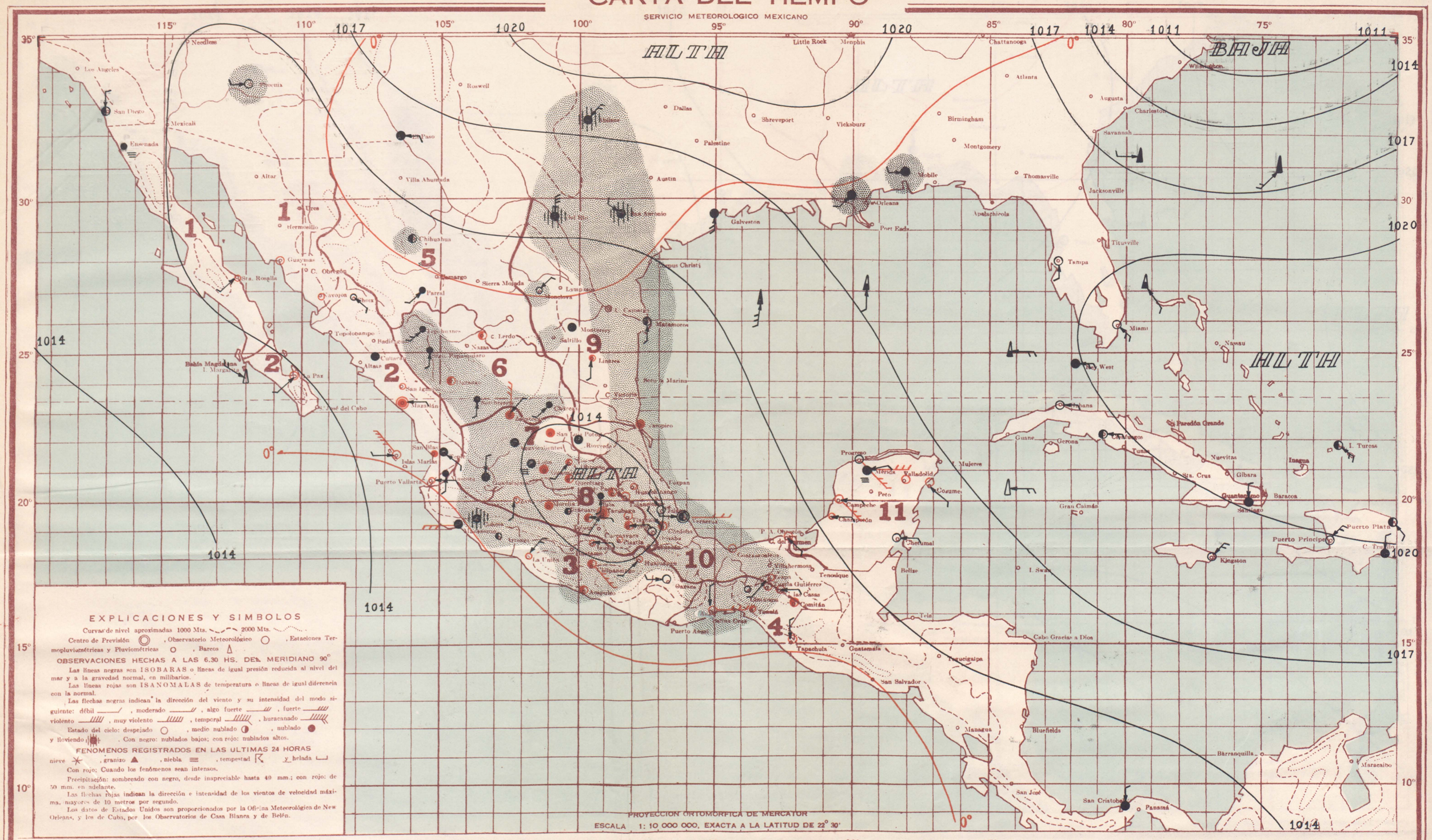

SECRETARIA DE AGRICULTURA Y FOMENTO

ZINCOGRAFIA DE LA DIRECCION DE GEOGRAFIA, METEOROLOGIA E HIDROLOGIA

SABADO 29 DE JUNIO DE 1940

El anticiclón que se encuentra en la región media de los EE. UU. se propaga lentamente hacia el sur, por lo que dominará cielo nublado y habrá lluvias en la mayor parte del país y soplarán vientos boreales en el Golfo de México.

PRONOSTICO DEL TIEMPO PARA MAÑANA

Región 1
- No habrá cambio de temperatura.
- Cielo despejado.
- No habrá lluvias.
- Vientos débiles o moderados occidentales

Región 2
- No habrá cambio de temperatura.
- Cielo medio nublado.
- Lluvias aisladas.
- Vientos débiles o moderados occidentales

Región 3
- No habrá cambio de temperatura.
- Cielo nublado.
- Lluvias generales.
- Vientos débiles o moderados orientales

Región 4
- No habrá cambio de temperatura.
- Cielo nublado.
- Lluvias generales.
- Vientos débiles o moderados boreales.

Región 5
- No habrá cambio de temperatura.
- Cielo medio nublado.
- Lluvias aisladas.

Región 6
- No habrá cambio de temperatura.
- Cielo medio nublado.
- Lluvias aisladas.

Región 7
- No habrá cambio de temperatura.
- Cielo nublado.
- Lluvias generales.

Región 8
- No habrá cambio de temperatura.
- Cielo nublado.
- Lluvias generales.

Región 9
- Descenso de temperatura.
- Cielo nublado.
- Lluvias generales.
- Vientos débiles o moderados boreales.

Región 10
- No habrá cambio de temperatura.
- Cielo nublado.
- Lluvias generales.
- Vientos débiles o moderados boreales.

Región 11
- No habrá cambio de temperatura.
- Cielo medio nublado.
- Escasearán las lluvias.
- Vientos débiles o moderados orientales

Regiones	Estaciones	Presión al nivel del mar	Temperaturas: Ambiente	Máxima de ayer	Mínima en últimas 24 h.	Lluvia en 24 h.	Altura sobre el nivel del mar
		mb.	o	o	o	mm.	m.
1	Altar	.					397
	C. Obregón, Son.	.					40
	Ensenada	.		22	13	0	
	Guaymas	1012.3	28	35	28	0	4
	Hermosillo	.					211
	Navojoa	.		47	21	0	
	Sta. Rosalía	.					20
	Ures	.					
	Badiraguato	.					170
	Bahía Magdalena	.					
	Culiacán	1012.5	26	36	25	0	53
	Choix	.		38	25	0	310
	Islas Marías	1012.7	27	31	22	0	4
	La Paz	1014.3	28	33	21	0	12
2	Mascota	.		30	14	0	1200
	Mazatlán	1012.7	26	29	26	0	78
	Puerto Vallarta	.					
	S. Blas, Nay.	.		34	25	0	7
	S. Ignacio	.					150
	Tepic	.	21	31	20	0	918
	Topolobampo	.					
	Acapulco	1011.3	26	34	26	Inap	3
3	Arteaga	.		33	21	7	1380
	Colima	.	22	38	21	8	502
	Chilpancingo	.	18	33	17	24	1250

Regiones	Estaciones	Presión al nivel del mar	Temperaturas: Ambiente	Máxima de ayer	Mínima en últimas 24 h.	Lluvia en 24 h.	Altura sobre el nivel del mar
		mb.	o	o	o	mm.	m.
3	Huajuapan	.		25	15	13	1597
	Huelamo	.					
	Iguala	.		34	22	Inap	735
	La Unión	.		36	26	0	38
	Manzanillo	1013.6	24	34	23	11	4
	Oaxaca	1015.5	16	28	14	0	1563
	Cintalapa	.		34	14	Inap	
	C. las Casas	.	13	23	7	0	2118
	Comitán	.	16	27	13	0	1635
4	Salina Cruz	1011.2	27	31	26	28	56
	Tapachula	1012.3	23	33	18	0	168
	Tonalá	.		30	26	2	55
	Tuxtla Gutiérrez	.	22	32	26	1	530
	Camargo	.					
	Chihuahua	1013.3	21	34	19	Inap	1423
5	Hidalgo del Parral	.		29	17	0	1653
	Sierra Mojada	.					
	Temosáchic	.					
	Villa Aumada	.					
	C. Lerdo	1013.1	22	33	21	0	1140
	Charcas	.		28	16	5	2020
	Durango	.	17	28	16	1	1898
6	Nazas	.					
	Stgo. Papasquiaro	.		29	17	6	1740
	Sombrerete	.		28	14	29	

Regiones	Estaciones	Presión al nivel del mar	Temperaturas: Ambiente	Máxima de ayer	Mínima en últimas 24 h.	Lluvia en 24 h.	Altura sobre el nivel del mar
		mb.	o	o	o	mm.	m.
6	Tepehuanes	.					
	Aguascalientes	.	17	29	16	Inap	1879
	C. Obregón, Gto.	.	23	12	3		
7	Guadalajara	1015.9	17	39	16	32	1583
	Guanajuato	1014.7	15	23	14	7	2037
	León	.	17	26	16	9	1809
	Querétaro	.	16	29	15	9	1850
	S. Luis Potosí	.	16		15	0	1877
	Zacatecas	1013.6	12	20	12	11	2612
	Cuernavaca	.					1538
	Morelia	1015.2	16	22	16	1	1923
	Pachuca	.	13	22	11	2	2435
	Piazzla	.		30	18	17	1120
	Puebla	.	14	23	13	Inap	2150
8	Tacubaya	1015.6	12	23	10	4	2309
	Tehuacán	.		26	17	1	1676
	Tlaxcala	.	13	22	13	0	2240
	Toluca	.	11	19	11	9	2675
	Tula	.		26	13	11	
	Zamora	.		26	13	1	1633
	Zitácuaro	.		23	13	17	2064
	C. Victoria	.					
	Linares	.					
9	Matamoros	1013.2	27	35	27	Inap	14
	Monclova	.		35	23	Inap	587

Regiones	Estaciones	Presión al nivel del mar	Temperaturas: Ambiente	Máxima de ayer	Mínima en últimas 24 h.	Lluvia en 24 h.	Altura sobre el nivel del mar
		mb.	o	o	o	mm.	m.
9	Monterrey	1013.1	24	30	23	0	540
	Saltillo	.					1609
	Soto la Marina	.					25
	Tampico	1013.5	27	33	26	1	18
	Coatzacoalcos	1012.7	24	32	23	Inap	14
	Córdoba	.	21	30	15	0	871
	Huauchinango	.		26	13	22	1576
	Jalapa	.	19	28	17	0	1399
	Obregón, Tab.	1012.9	25	36	24	0	2
	Orizaba	.					1248
10	Rioverde	.	22	29	18	0	992
	Teapa	.		34	22	Inap	80
	Tenosique	.					60
	Tulancingo	.	13	24	12	5	2181
	Tuxpan	.					
	Veracruz	1013.5	27	32	27	44	16
	Villahermosa	.					
	Campeche	1016.4	25	34	24	0	25
	Cozumel	1016.5	27	32	27	0	8
	Champotón	.		35	23	0	2
11	Chetumal	1015.3	28	31	27	0	4
	I. Mujeres	.					
	Mérida	1016.2	25	35	23	0	22
	Progreso	1016.4	26	33	25	0	14
	Valladolid	.	30	34	25	0	22

CARTA DEL TIEMPO

SERVICIO METEOROLOGICO MEXICANO

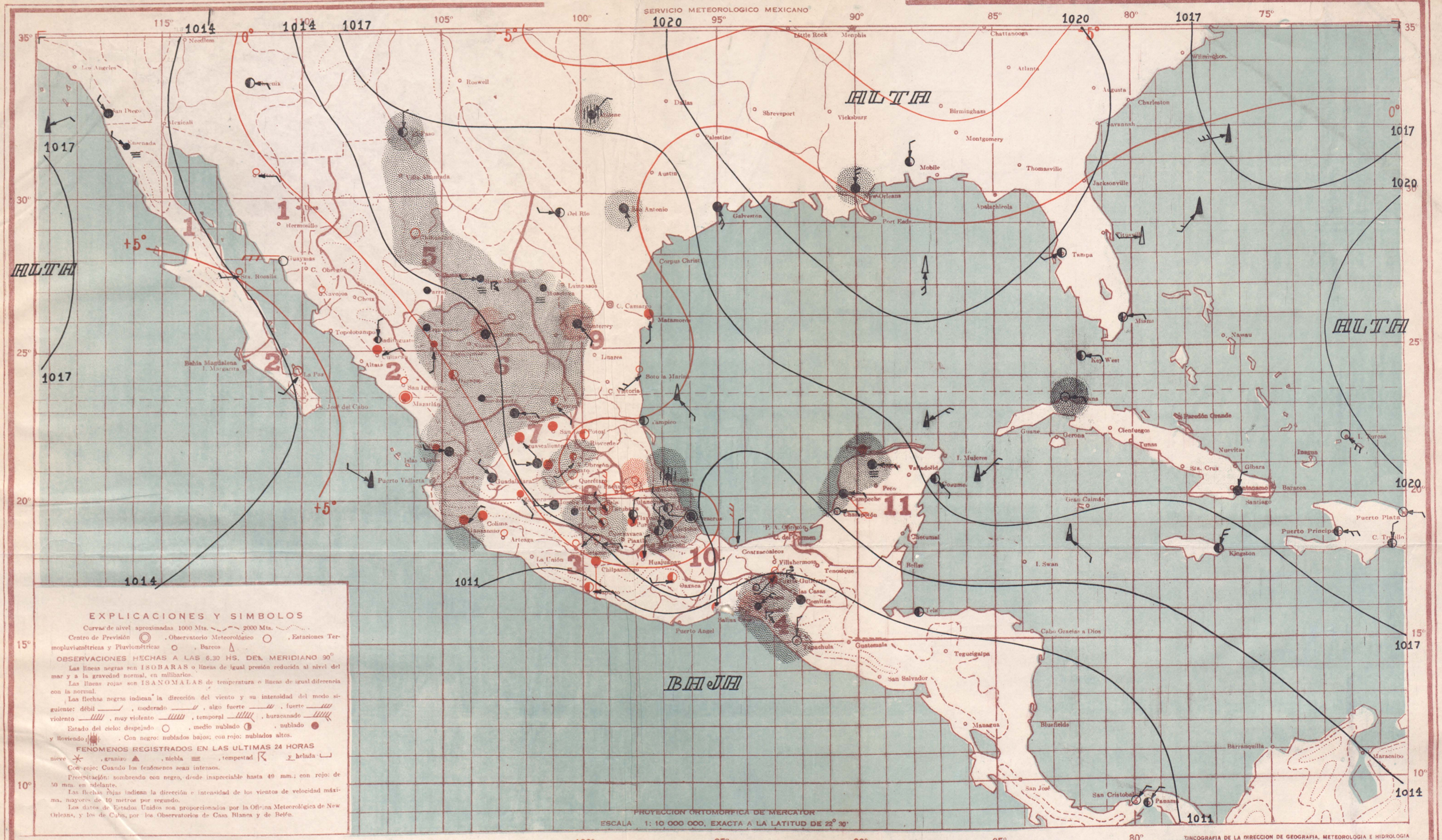

SECRETARIA DE AGRICULTURA Y FOMENTO

TIPOGRAFIA DE LA DIRECCION DE GEOGRAFIA, METEOROLOGIA E HIDROLOGIA

DOMINGO 30 DE JUNIO DE 1940.

Altas presiones se observan en la región Sureste de los EE. UU. y en el Golfo de México. Las lluvias aumentarán en los Estados del Sureste y escasearán en el extremo Noroeste de la República.

PRONOSTICO DEL TIEMPO PARA MAÑANA

Región 1
No habrá cambio de temperatura.
Cielo medio nublado.
No habrá lluvias.
Vientos débiles o moderados occidentales

Región 2
No habrá cambio de temperatura.
Cielo medio nublado.
Escasearán las lluvias.
Vientos débiles o moderados australes.

Región 3
No habrá cambio de temperatura.
Cielo medio nublado.
Lluvias aisladas.
Vientos débiles o moderados orientales

Región 4
Descenso de temperatura.
Cielo nublado.
Lluvias generales.
Vientos débiles o moderados orientales

Región 5
Ascenso de temperatura.
Cielo medio nublado.
Lluvias aisladas.

Región 6
Ascenso de temperatura.
Cielo medio nublado.
Lluvias aisladas.

Región 7
Ascenso de temperatura.
Cielo medio nublado.
Lluvias aisladas.

Región 8
No habrá cambio de temperatura.
Cielo medio nublado.
Lluvias generales.

Región 9
Descenso de temperatura.
Cielo medio nublado.
Lluvias aisladas.
Vientos débiles o moderados australes.

Región 10
Descenso de temperatura.
Cielo nublado.
Lluvias generales.
Vientos débiles o moderados orientales

Región 11
Descenso de temperatura.
Cielo nublado.
Lluvias generales.
Vientos débiles o moderados orientales

Regiones	ESTACIONES	Presión al nivel del mar	Temperaturas: Ambiente	Máxima de ayer	Mínima en últimas 24 h.	Lluvia en 24 h.	Altura sobre el nivel del mar
		mb.	o	o	o	mm.	m.
1	Altar						397
	C. Obregón, Son.						40
	Ensenada			26	16	0	13
	Guaymas	1011.3	28	37	28	0	4
	Hermosillo						211
	Navojoa			50	20	0	38
	Sta. Rosalía						26
	Ures						432
	Badiraguato						170
	Bahía Magdalena						12
	Culiacán	1012.3	27	38	27	0	53
	Choix						310
	Islas Marías						4
2	La Paz	1013.9	30	35	29	0	12
	Mascota						1200
	Mazatlán	1011.5	28	29	27	0	78
	Puerto Vallarta						2
	S. Blas, Nay.			35	25	3	7
	S. Ignacio			40	13	0	150
	Tepic		21	32	20	3	918
	Topolobampo						3
	Acapulco	1010.6	27	33	27	0	3
3	Arteaga						1380
	Colima	1012.9	23	35	22	0	502
	Chilpancingo			35	17	0	1250

Regiones	ESTACIONES	Presión al nivel del mar	Temperaturas: Ambiente	Máxima de ayer	Mínima en últimas 24 h.	Lluvia en 24 h.	Altura sobre el nivel del mar
		mb.	o	o	o	mm.	m.
3	Huajuapan						1597
	Huetamo						
	Iguala			37	20	7	735
	La Unión						38
	Manzanillo	1013.1	25	34	24	Inap	4
	Oaxaca	1014.7	18	32	16	0	1563
	Cintalapa			36	16	26	
	C. las Casas						2118
	Comitán		16	27	12	0	1635
4	Salina Cruz	1009.3	27	—	26	0	56
	Tapachula	1010.8	23	34	18	Inap	168
	Tonalá						55
	Tuxtla Gutiérrez		23	33	20	0	530
	Camargo						
	Chihuahua	1014.5	18	—	17	13	1423
5	Hidalgo del Parral			29	16	0	1653
	Sierra Mojada						
	Temosáchic						
	Villa Aumada						
	C. Lerdo						1140
	Charcas			28	14	Inap	2020
6	Durango		16	26	15	29	1898
	Nazas						
	Sigo. Papasquiaro			28	16	Inap	1740
	Sombrerete			25	15	25	

Regiones	ESTACIONES	Presión al nivel del mar	Temperaturas: Ambiente	Máxima de ayer	Mínima en últimas 24 h.	Lluvia en 24 h.	Altura sobre el nivel del mar
		mb.	o	o	o	mm.	m.
6	Tepehuanes						
	Aguascalientes		17	28	15	0	1879
	C. Obregón, Gto.			25	11	2	
7	Guadalajara	1016.2	19	27	18	0	1583
	Guanajuato	1016.0	16	25	15	Inap	2037
	León		16	29	16	0	1809
	Querétaro		16	29	15	0	1850
	S. Luis Potosí		16	22	15	0	1877
	Zacatecas	1014.1	12	31	11	10	2612
	Cuernavaca		19	26	15	17	1538
8	Morelia	1016.7	15	25	15	2	1923
	Pachuca		13	23	10	0	2435
	Piaxtla						1120
	Puebla		11	25	10	Inap	2150
	Tacubaya	1015.9	12	25	9	6	2309
	Tehuacán						1676
	Tlaxcala						2240
	Toluca						2675
	Tula						
	Zamora			25	15	0	1633
	Zitácuaro			25	14	3	2064
	C. Victoria						
9	Linares						
	Matamoros	1016.4	26	34	26	0	14
	Monclova			35	20	0	587

Regiones	ESTACIONES	Presión al nivel del mar	Temperaturas: Ambiente	Máxima de ayer	Mínima en últimas 24 h.	Lluvia en 24 h.	Altura sobre el nivel del mar
		mb.	o	o	o	mm.	m.
9	Monterrey	1016.7	22	29	—	58	540
	Saltillo						1609
	Soto la Marina						25
10	Tampico	1015.9	26	33	25	0	18
	Coatzacoalcos	1013.2	27	30	26	0	14
	Córdoba		19	30	9	0	871
	Huauchinango						1576
	Jalapa	1013.6	18	27	15	3	1399
	Obregón, Tab.	1012.4	27	34	17	0	2
	Orizaba		18	26	16	3	1248
	Río verde		20	30	9	0	992
	Teapa			33	1	9	80
	Tenosique						60
	Tulancingo						2181
	Tuxpan			33	15	Inap	
	Veracruz	1014.0	24	32	3	8	16
	Villahermosa						
11	Campeche	1016.4	26	34	15	Inap	25
	Cozumel	1017.2	28	32	14	0	8
	Champotón			35	14	0	2
	Chetumal						4
	I. Mujeres						
	Mérida	1018.0	25	34	14	1	22
	Progreso	1016.8	26	30	13	Inap	14
	Valladolid			35	14	0	22