National Oceanic and Atmospheric Administration

ERRATA NOTICE

One or more conditions of the original document may affect the quality of the image, such as:

Discolored pages
Faded or light ink
Binding intrudes into the text

This has been a co-operative project between the NOAA Central Library and the Climate Database Modernization Program, National Climate Data Center (NCDC). To view the original document, please contact the NOAA Central Library in Silver Spring, MD at (301) 713-2607 x124 or Library.Reference@noaa.gov

HOV Services
Imaging Contractor
12200 Kiln Court
Beltsville, MD 20704-1387
July 23, 2010

CARTA DEL TIEMPO

SERVICIO METEOROLOGICO MEXICANO

SECRETARIA DE AGRICULTURA Y FOMENTO

TINCOGRAFIA DE LA DIRECCION DE GEOGRAFIA, METEOROLOGIA E HIDROLOGIA

VIERNES 1° DE NOVIEMBRE DE 1940

Masas de aire frío han invadido la cuenca del Bravo. Soplará "norte" en la parte sur del Golfo de México y dominará tiempo nublado y algo lluvioso en la mitad sureste del país.

PRONOSTICO DEL TIEMPO PARA MAÑANA

Región 1
No habrá cambio de temperatura.
Cielo despejado.
No habrá lluvias.
Vientos débiles o moderados occidentales

Región 2
No habrá cambio de temperatura.
Cielo medio nublado.
No habrá lluvias.
Vientos débiles o moderados occidentales

Región 3
No habrá cambio de temperatura.
Cielo medio nublado.
Escasearán las lluvias.
Vientos débiles o moderados occidentales

Región 4
No habrá cambio de temperatura.
Cielo medio nublado.
Lluvias aisladas.
Vientos algo fuertes o fuertes boreales.

Región 5
No habrá cambio de temperatura.
Cielo despejado.
No habrá lluvias.
Heladas.

Región 6
Descenso de temperatura.
Cielo despejado.
No habrá lluvias.

Región 7
Descenso de temperatura.
Cielo medio nublado.
Lluvias aisladas.

Región 8
Descenso de temperatura.
Cielo medio nublado.
Lluvias aisladas.

Región 9
Descenso de temperatura.
Cielo medio nublado.
Escasearán las lluvias.
Vientos débiles o moderados boreales.

Región 10
Descenso de temperatura.
Cielo nublado.
Lluvias generales
Vientos algo fuertes o fuertes boreales.

Región 11
Descenso de temperatura.
Cielo nublado.
Lluvias aisladas.
Vientos débiles o moderados boreales.

Regiones	ESTACIONES	Presión al nivel del mar	Temperaturas: Ambiente	Máxima de ayer	Mínima en últimas 24 h.	Lluvia en 24 h.	Altura sobre el nivel del mar
		mb.	°	°	°	mm.	m.
1	*Allar*			33	7	0	397
	C. Obregón, Son.						40
	Ensenada			21	7	0	13
	Guaymas	1012.1	21	31	21	0	4
	Hermosillo						211
	Navojoa			35	13	0	38
	Sta. Rosalía			27	9	0	26
	Ures						422
	Badiraguato						170
	Bahía Magdalena			29	19	0	12
	Culiacán	1010.8	18	33	17	0	53
	Choix						310
	Islas Marías	1010.1	26	29	26	0	4
	La Paz	1013.2	25	28	20	0	12
2	*Mascota*			28	9	0	1200
	Mazatlán	1010.5	24	28	23	0	78
	Puerto Vallarta			36	21	0	2
	S. Blas, Nay.			35	21	0	7
	S. Ignacio			38	12	0	150
	Tepic		15	28	14	0	918
	Topolobampo						3
	Acapulco	1008.3	25	32	25	0	3
	Arteaga						860
	Colima		22	31	21	0	502
3	*Chilpancingo*		18	31	17	0	1250

Regiones	ESTACIONES	Presión al nivel del mar	Temperaturas: Ambiente	Máxima de ayer	Mínima en últimas 24 h.	Lluvia en 24 h.	Altura sobre el nivel del mar
		mb.	°	°	°	mm.	m.
	Huajuapan			27	15	11	1597
	Huetamo						356
3	*Iguala*			37	20	0	735
	La Unión						38
	Manzanillo	1009.6	25	31	25	0	4
	Oaxaca	1012.0	15	31	14	1	1563
	Cintalapa			29	13	0	555
	C. las Casas		13	22	6	0	2128
	Comitán		16	27	13	0	1635
4	*Salina Cruz*	1008.9	27	28	26	0	56
	Tapachula	1009.7	23	32	17	28	168
	Tonalá			28	26	0	55
	Tuxtla Gutiérrez		23	32	21	0	530
	Camargo						1653
	Chihuahua	1015.2	3	22	3	0	1423
5	*Hidalgo del Parral*			22	4	0	1652
	Sierra Mojada						1256
	Temosáchic						1858
	Villa Ahumada						1205
6	*C. Lerdo*	1013.1	10	31	9	0	1140
	Charcas			33	21	Inap	2020
	Durango		7	25	5	0	1898
	Nazas						1275
	Stgo. Papasquiaro			27	11	0	1740
	Sombrerete			23	6	0	2350

Regiones	ESTACIONES	Presión al nivel del mar	Temperaturas: Ambiente	Máxima de ayer	Mínima en últimas 24 h.	Lluvia en 24 h.	Altura sobre el nivel del mar
		mb.	°	°	°	mm.	m.
6	*Tepehuanes*						1787
	Aguascalientes		13	29	12	1	1879
	C. Obregón, Gto.			27	12	0	1870
	Guadalajara	1011.1	13	25	11	Inap	1583
7	*Guanajuato*	1011.1	15	24	14	0	2037
	León		15	26	13	Inap	1809
	Querétaro		15	29	12	0	1850
	S. Luis Potosí		15	29	14	Inap	1877
	Zacatecas	1012.5	10	20	10	0	2612
	Cuernavaca		18	27	16	0	1538
	Morelia	1011.6	14	23	13	0	1923
	Pachuca		12	26	10	2	2435
	Piaxtla			34	18	0	1120
	Puebla		13	25	12	0	2150
8	*Tacubaya*	1012.4	9	25	8	0	2309
	Tehuacán			27	10	0	1676
	Tlaxcala		13	34	11	4	2240
	Toluca		9	19	8	Inap	2675
	Tula						2036
	Zamora			27	14	0	1633
	Zitácuaro			24	13	0	2064
	C. Victoria						
9	*Linares*			28	17	1	648
	Matamoros	1015.7	20	31	20	0	9
	Monclova						587

Regiones	ESTACIONES	Presión al nivel del mar	Temperaturas: Ambiente	Máxima de ayer	Mínima en últimas 24 h.	Lluvia en 24 h.	Altura sobre el nivel del mar
		mb.	°	°	°	mm.	m.
9	*Monterrey*	1016.7	17	33	14	0	540
	Saltillo		7	25	7	0	1609
	Solo la Marina						25
	Tampico	1012.9	23		21	10	18
	Coatzacoalcos						14
	Córdoba		20	30	16	0	871
	Huauchinango			27	13	0	1576
	Jalapa		18	28	17	0	1399
	Obregón, Tab.	1009.5	24	34	24	0	2
	Orizaba		17	26	15	0	1248
10	*Rioverde*		18	31	17	5	992
	Teapa			32	22	0	80
	Tenosique						60
	Tulancingo		12	27	11	8	2181
	Tuxpan						10
	Veracruz	1009.1	26	31	26	0	16
	Villahermosa						
	Campeche	1010.8	23	31	22	0	25
	Cozumel	1012.9	23	30	16	Inap	8
	Champotón			35	24	0	2
11	*Chetumal*	1011.7	28	30	26	0	4
	I. Mujeres						7
	Mérida	1012.9	23	32	23	0	22
	Progreso	1012.4	23	31	22	Inap	14
	Valladolid		28	30	22	0	22

S E R V I C I O M E T E O R O L O G I C O M E X I C A N O .

I N F O R M A C I O N M E T E O R O L O G I C A .

HORAS DEL MERIDIANO 90°

I.-I N F O R M E S R A D I O E L E C T R I C O S .

HORAS.		LLAMADAS.		FRECUENCIAS.		POT. EN WATTS.		TIPOS.	
8.00	Radio Chapultepec, D. F.	XDD	XDP	13043	4800	400	400	A_1	
8.00	Radio Gobernación. México, D. F.	XEXA	XEDP	6175	1080	500	5000		A_3
8.30	"La Voz de la América Latina" D. F.	XEWW	XEW	9500	960	10000	200000		A_3
9.00	Radio Meteorológico Veracruz, Ver.	XBC		6977		150		A_1	A_3
9.00	Radio Acapulco, Gro.	XFIA	XFA	8823	429	250	500	A_2	
9.00	Radio La Paz, B. C.		XFK		429		500	A_1	
9.00	Radio Mazatlán, Sin.	XFIL	XFL	6250	400	250	500	A_2	
9.00	Radio Mérida, Yuc.	XFIN	XFN	8571	444	750	1500	A_1	A_3
9.00	Radio Salina Cruz, Oax.		XFQ		500		250	A_2	
10.00	Radio Meteorológico Tacubaya, D. F.	XBA		6977		300		A_1	A_3
10.00	Radio Veracruz, Ver.	XFIU	XFU	5330	400	250	2000	A_1	
10.45	Radio Meteorológico Mazatlán, Sin.	XBD		6977		20		A_1	A_3
11.00	Radio Meteorológico Veracruz, Ver.	XBC		6977		150		A_1	A_3
12.00	Radio Meteorológico Tacubaya, D. F.	XBA		6977		300		A_1	A_3
12.15	Radio Meteorológico Mazatlán, Sin.	XBD		6977		20		A_1	A_3
13.00	Radio Chapultepec, D. F.	XDD	XDP	13043	4800	400	400	A_1	
13.00	Radio Veracruz, Ver.	XFIU	XFU	5330	400	250	2000	A_1	
14.00	Radio Meteorológico Tacubaya, D. F.	XBA		6977		300		A_1	A_3
19.00	"El Heraldo de Torreón" Torreón, Coah.		XETB		1310		500		A_3
19.00	Radio Meteorológico Veracruz, Ver.	XBC		6977		50		A_1	A_3
20.00	Radio Chapultepec, D. F.	XDD	XDP	13043	4800	400	400	A_1	
20.15	Radio Meteorológico Veracruz, Ver.	XBC		6977		50		A_1	A_3
20.45	Radio Meteorológico Tacubaya, D. F.	XBA		6977		300		A_1	A_3
21.00	Radio Veracruz, Ver.	XFIU	XFU	5330	400	250	2000	A_1	
21.00	Radio La Paz, B. C.		XFK		429		500	A_1	
21.00	Radio Mazatlán, Sin.	XFIL	XFL	6250	400	250	500	A_2	
21.00	Radio Mérida, Yuc.	XFIN	XFN	8571	444	750	1500	A_1	A_3
22.30	"La Voz del Comercio" V. Acuña, Coah.		XEDH		1340		200		A_3
22.45	Radio Universidad Nacional. D. F.	XEYU	XEXX	9600	1170	1000	1000		A_3
23.00	"El Buen Tono" S. A. México, D. F.	XEBT	XEB	6000	1030	1000	25000		A_3
23.00	"El Vocero Tamaulipeco" Tampico, Tamps.		XEAM		750		250		A_3
23.30	"La Voz de la América Latina" D. F.	XEWW	XEW	9500	960	10000	200000		A_3
23.30	Cadena Radionacional. D. F.	XEUZ	XEFO	6120	940	1000	5000		A_3
23.45	Radio Gobernación. México, D. F.	XEXA	XEDP	6175	1080	500	5000		A_3

CONTENIDO DE LOS RADIOGRAMAS.

Datos de la observación simultánea de las 6.30 hs. en clave numérica internacional, de México, Estados Unidos y Centroamérica, pronóstico del tiempo para la República Mexicana en las 12 hs. siguientes y datos del sondeo atmosférico practicado en el Campo de Balbuena, México, D. F.

Boletín conteniendo el estado del tiempo registrado la víspera y pronóstico del mismo para el día de la fecha en toda la República.

Boletín conteniendo el estado del tiempo registrado la víspera y pronóstico del mismo para el día de la fecha en toda la República.

Datos de la costa del Golfo de México, sinopsis meteorológica y pronóstico del tiempo para el mismo Golfo en las 12 hs. siguientes.

Pronóstico del tiempo para la República Mexicana en las 12 hs. siguientes.

Pronóstico del tiempo para la República Mexicana en las 12 hs. siguientes.

Pronóstico del tiempo para la República Mexicana en las 12 hs. siguientes.

Pronóstico del tiempo para la República Mexicana en las 12 hs. siguientes.

Pronóstico del tiempo para la República Mexicana en las 12 hs. siguientes.

Datos de la observación simultánea internacional de las 6.30 hs. en México, Estados Unidos y Centroamérica, pronóstico del tiempo para la República Mexicana en las 12 hs. siguientes.

Datos de la costa del Golfo de México, sinopsis meteorológica y pronóstico del tiempo para el mismo Golfo en las 12 hs. siguientes.

Pronóstico del tiempo en la República Mexicana para las 12 hs. siguientes.

Datos de la costa del Golfo de México, sinopsis meteorológica y pronóstico del tiempo para el mismo Golfo en las 12 hs. siguientes.

Boletín conteniendo el estado del tiempo registrado la víspera y pronóstico del mismo para el día siguiente en la República, especial para la agricultura.

Pronóstico del tiempo en la República Mexicana para el día siguiente, especial para la agricultura.

Datos del tiempo de las 12 hs. de los principales Observatorios Mexicanos y avisos especiales cuando de juzgue necesario.

Datos de la costa del Golfo de México, sinopsis meteorológica y pronóstico del tiempo para el mismo Golfo en las 12 hs. siguientes.

Datos del tiempo de las 12 hs. de los principales Observatorios Mexicanos y avisos especiales cuando se juzgue necesario.

Boletín conteniendo el pronóstico del tiempo para el día siguiente en las principales regiones de la República, especial para la agricultura.

Datos meteorológicos locales del puerto de Veracruz y pronóstico del tiempo para el Golfo de México en las 12 hs. siguientes.

Datos de la observación simultánea de las 18.30 hs. en clave numérica internacional, de México, Estados Unidos y Centroamérica, pronóstico del tiempo para la República Mexicana en las 24 hs. siguientes y tiempo probable para cada una de las rutas aéreas.

Datos de la costa del Golfo de México, sinopsis meteorológica y pronóstico del tiempo para el mismo Golfo en las 12 hs. siguientes.

Datos de la observación simultánea internacional de las 18.30 hs. en México, Estados Unidos y Centroamérica, pronóstico del tiempo para la República Mexicana en las 24 hs. siguientes y tiempo probable para cada una de las rutas aéreas.

Datos de la costa del Golfo de México, sinopsis meteorológica y pronóstico del tiempo para el mismo Golfo en las 12 hs. siguientes.

Pronóstico del tiempo para la República Mexicana en las 24 hs. siguientes.

Pronóstico del tiempo para la República Mexicana en las 24 hs. siguientes.

Pronóstico del tiempo para la República Mexicana en las 24 hs. siguientes.

Boletín conteniendo el pronóstico del tiempo para el día siguiente en las principales regiones de la República, especial para la agricultura.

Boletín conteniendo el estado del tiempo en la República durante el día y pronóstico del mismo para el día siguiente.

Boletín conteniendo el estado del tiempo en la República durante el día y pronóstico del mismo para el día siguiente.

Boletín conteniendo el pronóstico del tiempo para el día siguiente en las principales regiones de la República, especial para la agricultura.

Boletín conteniendo el estado del tiempo en la República durante el día y pronóstico del mismo para el día siguiente.

Boletín conteniendo el estado del tiempo en la República durante el día y pronóstico del mismo para el día siguiente.

Boletín conteniendo el estado del tiempo en la República durante el día y pronóstico del mismo para el día siguiente.

II.-I N F O R M E S U R G E N T E S .

Teléfonos. Ericsson 2-54-77 / Mexicana J-19-00

Oficina de Información del Servicio Meteorológico Méx.

Telégrafos Nacionales. Depto. de Distribución.

De las 7.30 a las 22.00 hs. en los días hábiles, y de las 7.30 a las 14.00 y de las 18.00 a las 22.00 hs. los domingos y días festivos, se proporcionará noticia del tiempo de cualquier región de la República a los 15 minutos de recibida la solicitud, así como copia de cualquiera de los boletines señalados anteriormente.

III.-I N F O R M E S P O R M E D I O D E L A P R E N S A .

"El Universal" "El Universal Gráfico" "Excelsior" "Novedades" "El Nacional" "La Prensa" "Revista de Agricultura" "Boletín del Servicio Meteorológico Mexicano"

Boletín conteniendo el estado del tiempo en la República y pronóstico del tiempo para todo el País.

Informe general del tiempo en la República durante el mes anterior.

IV.-I N F O R M E S P O R C O R R E O .

Servicio Meteorológico. Avenida Observatorio núm 192. Tacubaya, D. F.

Mapa o Carta del Tiempo.-Se publica diariamente, conteniendo la distribución isobárica de las 6.30 hs. regiones con lluvia, vientos, &. &.

V.-I N F O R M E S C L I M A T O L O G I C O S .

Servicio Meteorológico. Avenida Observatorio núm 192. Tacubaya, D. F.

Boletín mensual con datos de las observaciones hechas en todas las Estaciones meteorológicas pertenecientes a la red nacional.

Boletín mensual con datos de las observaciones hechas en el Observatorio Meteorológico Central.

Boletín y Mapas Mensuales, indicando la comparación de la temperatura y de las lluvias registradas en el País con los valores normales.

Boletín Anual con datos medios y extremos de las Estaciones de la red meteorológica nacional.

A solicitud especial, la Oficina Central del Servicio Meteorológico Mexicano proporcionará datos sobre los regímenes de vientos, temperaturas y lluvias, así como sobre la frecuencia de heladas, tempestades, granizadas, &. &. de las regiones y lugares más importantes de la República.

CARTA DEL TIEMPO

SERVICIO METEOROLOGICO MEXICANO

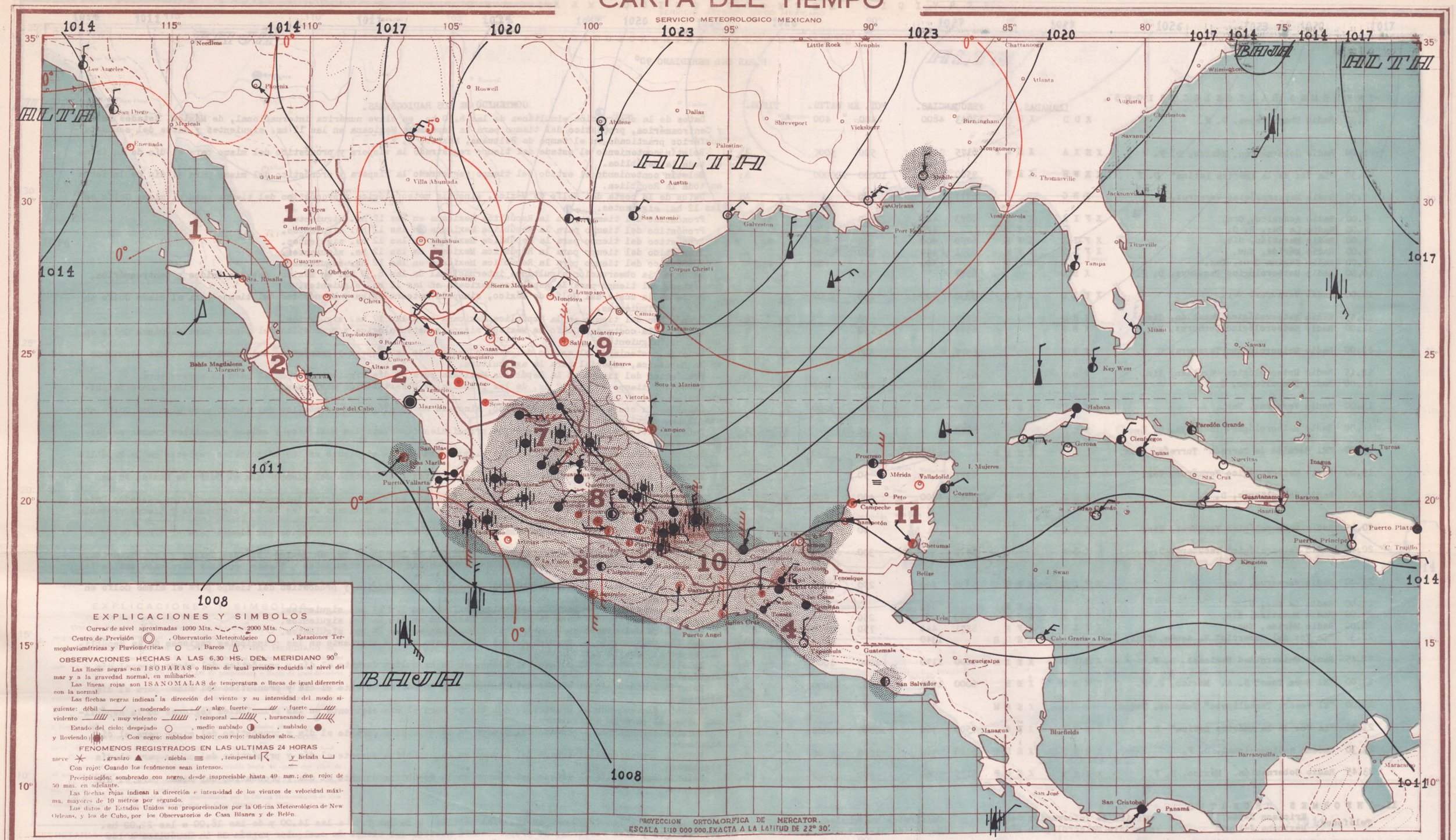

SECRETARIA DE AGRICULTURA Y FOMENTO

TINCOGRAFIA DE LA DIRECCION DE GEOGRAFIA, METEOROLOGIA E HIDROLOGIA

SABADO 2 DE NOVIEMBRE DE 1940

Hay indicios de perturbación ciclónica al suroeste del Cabo Corrientes, y aparentemente, bastante alejado de la costa; pero se recomienda precaución a las embarcaciones que navegan entre dicho Cabo e Islas Marías.

PRONOSTICO DEL TIEMPO PARA MAÑANA

Región 1
Ascenso de temperatura.
Cielo medio nublado.
Escasearán las lluvias.
Vientos débiles o moderados boreales.

Región 2
No habrá cambio de temperatura.
Cielo nublado.
Lluvias aisladas.
Vientos algo fuertes o fuertes australes.

Región 3
No habrá cambio de temperatura.
Cielo nublado.
Lluvias aisladas.
Vientos débiles o moderados australes.

Región 4
Descenso de temperatura.
Cielo nublado.
Lluvias generales.
Vientos algo fuertes o fuertes boreales.

Región 5
No habrá cambio de temperatura.
Cielo medio nublado.
Lluvias aisladas.

Región 6
No habrá cambio de temperatura.
Cielo medio nublado.
Lluvias aisladas.

Región 7
No habrá cambio de temperatura.
Cielo nublado.
Lluvias generales.

Región 8
No habrá cambio de temperatura.
Cielo nublado.
Lluvias generales.

Región 9
No habrá cambio de temperatura.
Cielo medio nublado.
Lluvias aisladas.
Vientos débiles o moderados boreales.

Región 10
Descenso de temperatura.
Cielo nublado.
Lluvias generales
Vientos algo fuertes o fuertes boreales.

Región 11
Descenso de temperatura.
Cielo nublado.
Lluvias aisladas.
Vientos débiles o moderados boreales.

Regiones	ESTACIONES	Presión al nivel del mar	Temperaturas: Ambiente	Máxima de ayer	Mínima en últimas 24 h.	Lluvia en 24 h.	Altura sobre el nivel del mar
		mb.	°	°	°	mm.	m.
1	*Altar*	.					397
	C. Obregón, Son.	.					40
	Ensenada	.		21	8	0	13
	Guaymas	1012.5	20	31	20	0	4
	Hermosillo.	.					211
	Navojoa.	.		39	13	0	38
	Sta. Rosalía	.		28	18	0	26
	Ures	.					422
	Badiraguato	.					170
	Bahía Magdalena	.					12
	Culiacán	1013.2	17	36	17	0	53
	Choix	.					310
	Islas Marías	1011.6	26		20	Inap	4
	La Paz	1013.6	20	28	19	0	12
2	*Mascota,*	.		27	9	1	1200
	Mazatlán	1011.5	25	28	24	0	78
	Puerto Vallarta	.		34	21	0	2
	S. Blas, Nay.	.		32	21	0	7
	S. Ignacio	.					150
	Tepic	.	21	29	20	0	918
	Topolobampo	.					3
	Acapulco	1010.3	25	34	24	Inap	3
	Arteaga.	.		32	19	0	860
3	*Colima*	.	20	27	20	28	502
	Chilpancingo	.	18	28	16	17	1260

Regiones	ESTACIONES	Presión al nivel del mar	Temperaturas: Ambiente	Máxima de ayer	Mínima en últimas 24 h.	Lluvia en 24 h.	Altura sobre el nivel del mar
		mb.	°	°	°	mm.	m.
3	*Huajuapan*	.		27	15	Inap	1597
	Huetamo	.					356
	Iguala	.					735
	La Unión	.					38
	Manzanillo	1013.1	22	30	21	38	4
	Oaxaca	1013.6	16	28	15	3	1563
	Cintalapa	.		28	14	Inap	555
	C. las Casas						2128
	Comitán.	.	16	27	12	23	1635
4	*Salina Cruz*	1010.9	26	31	25	3	56
	Tapachula.	1011.2	22	32	18	5	168
	Tonalá	.		27	25	3	55
	Tuxtla Gutiérrez.	.	23	29	21	3	530
	Camargo	.					1653
	Chihuahua.	1017.3	4	24	4	0	1423
5	*Hidalgo del Parral*	.		23	5	0	1652
	Sierra Mojada	.					1256
	Temosáchic	.					1858
	Villa Ahumada	.					1205
6	*C. Lerdo*	1014.8	11	31		0	1140
	Charcas.	.		24	8	Inap	2020
	Durango	.	11	24	9	0	1898
	Nazas	.					1275
	Sigo. Papasquiaro	.		25	4	0	1740
	Sombrerete.	.		24	6	0	2350

Regiones	ESTACIONES	Presión al nivel del mar	Temperaturas: Ambiente	Máxima de ayer	Mínima en últimas 24 h.	Lluvia en 24 h.	Altura sobre el nivel del mar
		mb.	°	°	°	mm.	m.
6	*Tepehuanes*	.		23	3	0	1787
	Aguascalientes	.	13	26	12	1	1879
	C. Obregón, Gto.	.		17	8	0	1870
	Guadalajara	1015.3	15	23	14	10	1583
7	*Guanajuato*	1014.9	12	20	10	Inap	2037
	León.	.	15	28	13	Inap	1809
	Querétaro	.	13	27	11	0	1850
	S. Luis Potosí	.	11	17	10	2	1877
	Zacatecas	1015.2	7	15	7	Inap	2612
	Cuernavaca	.	18	27	16	Inap	1538
	Morelia.	1014.9	13	23	13	5	1923
	Pachuca	.	8	16	6	1	2435
	Piaxtla	.		34	18	0	1120
	Puebla	.	12	23	11	6	2150
	Tacubaya	1015.3	10	20	9	0	2309
8	*Tehuacán*	.		28	12	0	1676
	Tlaxcala	.	12	21	11	0	2240
	Toluca	.	10	17	8	0	2675
	Tula	.					2036
	Zamora.	.		26	12	1	1633
	Ziitácuaro	.		24	14	Inap	2064
	C. Victoria.	.					
	Linares	.		24	16	Inap	648
9	*Matamoros.*	1022.9	17	28	17	0	9
	Monclova	.		26	10	0	587

Regiones	ESTACIONES	Presión al nivel del mar	Temperaturas: Ambiente	Máxima de ayer	Mínima en últimas 24 h.	Lluvia en 24 h.	Altura sobre el nivel del mar
		mb.	°	°	°	mm.	m.
9	*Monterrey*	1021.0	18	27	16	0	540
	Saltillo	.	7	21	7	0	1609
	Soto la Marina	.					25
	Tampico	1020.4	22	31	20	0	18
	Coatzacoalcos	1015.1	23		22	22	14
	Córdoba.	.	18	25	15	57	871
	Huauchinango	.		24	9	48	1576
	Jalapa	.	16	24	15	4	1399
10	*Obregón, Tab.*	1013.2	24	34	23	65	2
	Orizaba.	.	16	25	14	3	1248
	Rioverde.	.	15	21	14	74	992
	Teapa	.		32	22	0	80
	Tenosique	.					60
	Tulancingo.	.	8	16	7	6	2181
	Tuxpan.	.					10
	Veracruz	1016.2	24	30	23	150	16
	Villahermosa	.					
	Campeche	1015.6	23		23	0	25
	Cozumel.	1017.6	24	31	17	0	8
	Champotón.	.		36	20	Inap	2
11	*Chetumal*	1015.2	25	30	23	0	4
	I. Mujeres.	.					7
	Mérida	1016.9	23	33	22	0	22
	Progreso	1016.1	25	30	14	0	14
	Valladolid	.	27	30	22	0	22

CARTA DEL TIEMPO

SERVICIO METEOROLOGICO MEXICANO

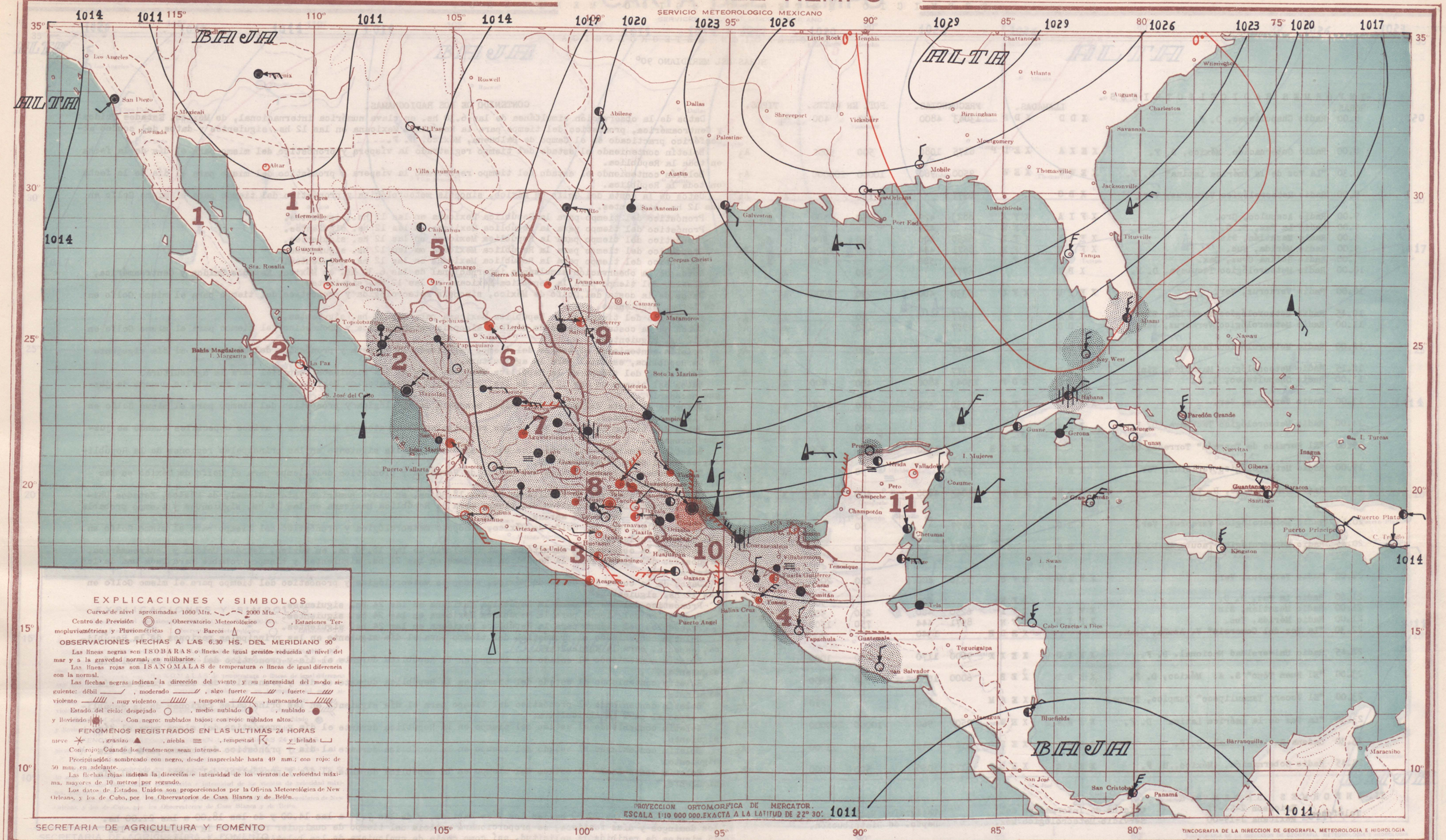

EXPLICACIONES Y SIMBOLOS

Curvas de nivel aproximadas 1000 Mts. 2000 Mts.

Centro de Previsión , Observatorio Meteorológico , Estaciones Termopluviométricas y Pluviométricas , Barcos

OBSERVACIONES HECHAS A LAS 6.30 HS. DEL MERIDIANO 90°

Las líneas negras son ISOBARAS o líneas de igual presión reducida al nivel del mar y a la gravedad normal, en milibarios.

Las líneas rojas son ISANOMALAS de temperatura o líneas de igual diferencia con la normal.

Las flechas negras indican la dirección del viento y su intensidad del modo siguiente: débil , moderado , algo fuerte , fuerte , violento , muy violento , temporal , huracanado

Estado del cielo: despejado , medio nublado , nublado y lloviendo . Con negro: nublados bajos; con rojo: nublados altos.

FENOMENOS REGISTRADOS EN LAS ULTIMAS 24 HORAS

nieve , granizo , niebla , tempestad y helada

Con rojo: Cuando los fenómenos sean intensos.

Precipitación: sombreado con negro, desde inapreciable hasta 49 mm.; con rojo: de 50 mm. en adelante.

Las flechas rojas indican la dirección e intensidad de los vientos de velocidad máxima, mayores de 10 metros por segundo.

Los datos de Estados Unidos son proporcionados por la Oficina Meteorológica de New Orleans, y los de Cuba, por los Observatorios de Casa Blanca y de Belén.

PROYECCION ORTOMORFICA DE MERCATOR.
ESCALA 1:10 000 000.EXACTA A LA LATITUD DE 22° 30'.

SECRETARIA DE AGRICULTURA Y FOMENTO

ZINCOGRAFIA DE LA DIRECCION DE GEOGRAFIA, METEOROLOGIA E HIDROLOGIA

DOMINGO 3 DE NOVIEMBRE DE 1940

Una depresión invade las Montañas Rocallosas y las presiones continúan altas en la porción oriental de EE. UU. Cesará el "norte" en las costas del Estado de Veracruz y principiará a ascender la temperatura.

PRONOSTICO DEL TIEMPO PARA MAÑANA

Región 1
- Descenso de temperatura.
- Cielo medio nublado.
- Lluvias aisladas.
- Vientos débiles o moderados occidentales

Región 2
- No habrá cambio de temperatura.
- Cielo nublado.
- Lluvias generales.
- Vientos débiles o moderados australes.

Región 3
- No habrá cambio de temperatura.
- Cielo medio nublado.
- Lluvias aisladas.
- Vientos débiles o moderados australes.

Región 4
- No habrá cambio de temperatura.
- Cielo medio nublado.
- Lluvias aisladas.
- Vientos algo fuertes o fuertes boreales.

Región 5
- Ascenso de temperatura
- Cielo medio nublado.
- Escasearán las lluvias.

Región 6
- Ascenso de temperatura.
- Cielo medio nublado.
- Lluvias aisladas.

Región 7
- Ascenso de temperatura.
- Cielo medio nublado.
- Lluvias aisladas.

Región 8
- Ascenso de temperatura.
- Cielo medio nublado.
- Lluvias aisladas.

Región 9
- Ascenso de temperatura
- Cielo medio nublado.
- Escasearán las lluvias.
- Vientos débiles o moderados orientales

Región 10
- Ascenso de temperatura
- Cielo medio nublado.
- Lluvias generales
- Vientos algo fuertes o fuertes boreales.

Región 11
- Descenso de temperatura.
- Cielo medio nublado.
- Lluvias aisladas
- Vientos algo fuertes o fuertes boreales.

Regiones	ESTACIONES	Presión al nivel del mar	Temperaturas: Ambiente	Máxima de ayer	Mínima en últimas 24 h.	Lluvia en 24 h.	Altura sobre el nivel del mar
		mb.	o	o	o	mm.	m.
1	Altar			38	9	0	397
	C. Obregón, Son.						40
	Ensenada			22	8	0	13
	Guaymas	1014 7	21	29	21	0	4
	Hermosillo			32		0	211
	Navojoa			42	12	0	38
	Sta. Rosalía						26
	Ures						422
	Badiraguato			34	12	Inap	170
	Bahía Magdalena						12
	Culiacán	1013.9	22	33	21	4	53
	Choix						310
	Islas Marías						4
	La Paz	1013.9	22	28	22	0	12
2	Mascota						1200
	Mazatlán	1013.2	25	28	24	Inap	78
	Puerto Vallarta						2
	S. Blas, Nay.			30	22	0	7
	S. Ignacio						150
	Tepic		20	24	19	1	918
	Topolobampo						3
	Acapulco	1011 2	25	34	25	0	3
3	Arteaga						860
	Colima		19	23	19	13	502
	Chilpancingo		17	29	16	5	1250

Regiones	ESTACIONES	Presión al nivel del mar	Temperaturas: Ambiente	Máxima de ayer	Mínima en últimas 24 h.	Lluvia en 24 h.	Altura sobre el nivel del mar
		mb.	o	o	o	mm.	m.
3	Huajuapan						1597
	Huelamo						356
	Iguala			32	19	Inap	735
	La Unión						38
	Manzanillo	1012.7	24	27	23	13	4
	Oaxaca	1015 2	13	26	12	0	1563
	Cintalapa			27	13	4	555
	C. las Casas			20		0	2128
4	Comitán		15	27	11	Inap	1635
	Salina Cruz	1011.5	27	32	26	0	56
	Tapachula	1011.6	23	33	18	Inap	168
	Tonalá			28	25	2	55
	Tuxtla Gutiérrez		23	29	22	Inap	530
	Camargo						1653
	Chihuahua	1013 5	10	25	9	0	1423
5	Hidalgo del Parral			25	9	0	1652
	Sierra Mojada						1256
	Temósáchic						1858
	Villa Ahumada						1205
6	C. Lerdo	1012 4	15	26		0	1140
	Charcas			15	8	11	2020
	Durango		13	16	10	4	1898
	Nazas						1275
	Stgo. Papasquiaro			23	6	Inap	1740
	Sombrerete			14	9	10	2350

Regiones	ESTACIONES	Presión al nivel del mar	Temperaturas: Ambiente	Máxima de ayer	Mínima en últimas 24 h.	Lluvia en 24 h.	Altura sobre el nivel del mar
		mb.	o	o	o	mm.	m.
6	Tepehuanes						1787
	Aguascalientes		12	13	11	18	1879
	C. Obregón, Gto.						1870
	Guadalajara	1015 9	14	15	13	15	1583
7	Guanajuato	1016.0	12	14	10	5	2037
	León		12	18	11	9	1809
	Querétaro		15	16	11	3	1850
	S. Luis Potosí		10		9	4	1877
	Zacatecas	1015 9	7	18	6	7	2612
	Cuernavaca		17	25	15	Inap	1538
	Morelia	1016.9	13	23	13	2	1923
	Pachuca		11	13	8	0	2435
	Piaxtla						1120
	Puebla		12	20	11	0	2150
8	Tacubaya	1016 4	9	17	8	Inap	2309
	Tehuacán			22	12	Inap	1676
	Tlaxcala		12	18	12	0	2240
	Toluca		8	16	8	1	2675
	Tula						2036
	Zamora			23	10	1	1633
	Zitácuaro			22	13	1	2064
	C. Victoria						
	Linares						648
9	Matamoros	1022 8	20	28	19	0	9
	Monclova			23	13	0	587

Regiones	ESTACIONES	Presión al nivel del mar	Temperaturas: Ambiente	Máxima de ayer	Mínima en últimas 24 h.	Lluvia en 24 h.	Altura sobre el nivel del mar
		mb.	o	o	o	mm.	m.
9	Monterrey	1018.2	17	21	16	3	540
	Saltillo		12	17	12	1	1609
	Soto la Marina						25
	Tampico	1020 4	21	27	19	4	18
	Coatzacoalcos	1016.3	23		21	48	14
	Córdoba		18	23	14	8	871
	Huauchinango			21	9	8	1376
	Jalapa		16	20	14	0	1399
	Obregón, Tab.	1014.4	26	32	23	5	2
	Orizaba		15	18	13	14	1248
	Rioverde		14	16	14	9	992
	Teapa			29	22	8	80
	Tenosique						60
10	Tulancingo		11	14	10	Inap	2181
	Tuxpan			22	19	21	10
	Veracruz	1016.8	25	28	25	61	16
	Villahermosa						
	Campeche	1016.4	23	28	23	0	25
	Cozumel	1016.7	26	30	16	0	8
	Champotón						2
	Chetumal	1015.7	25	31	22	0	4
11	I. Mujeres						7
	Mérida	1017 9	22	30	21	0	22
	Progreso	1017.1	24	28	22	Inap	14
	Valladolid		28	29	22	0	22

CARTA DEL TIEMPO

SERVICIO METEOROLOGICO MEXICANO

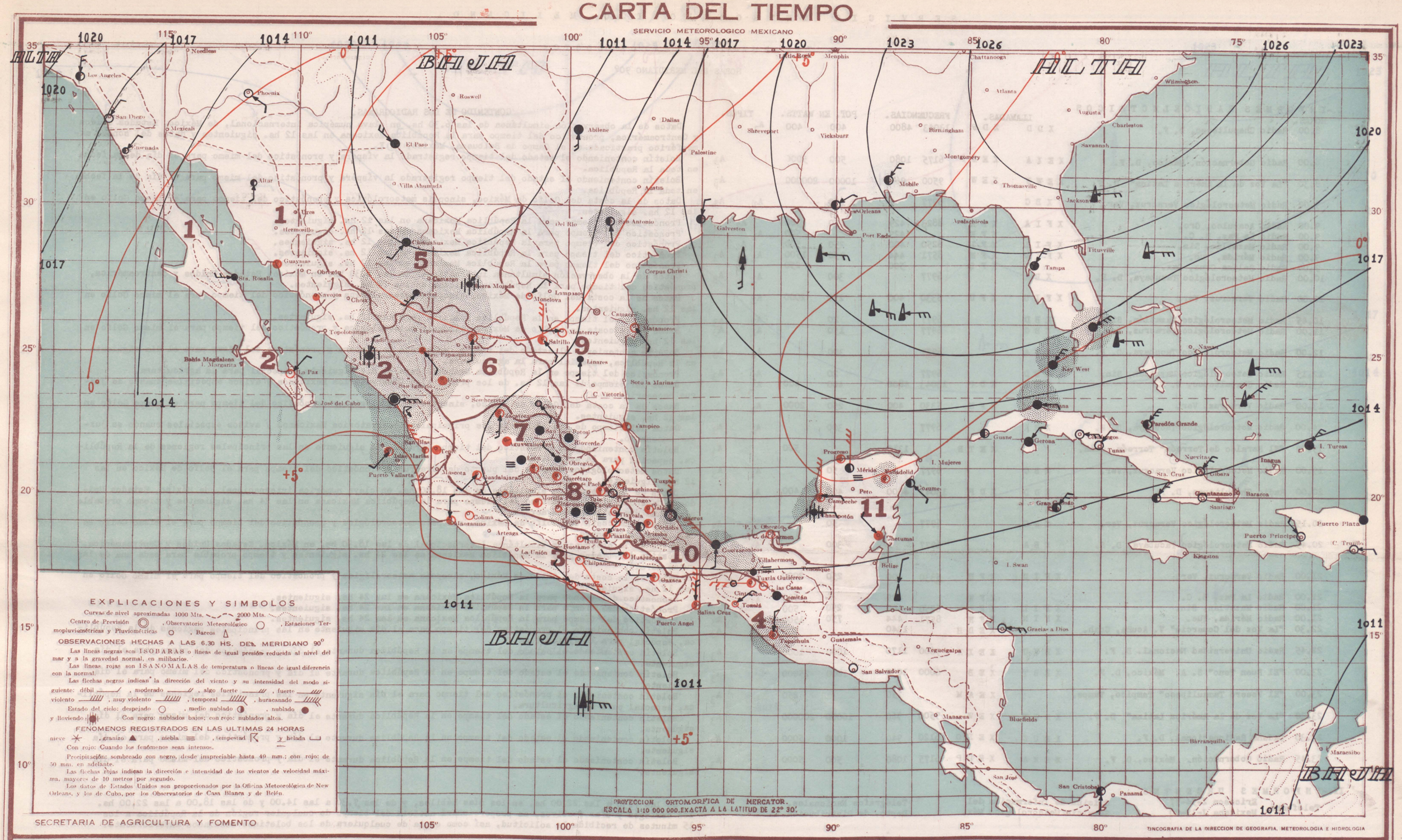

SECRETARIA DE AGRICULTURA Y FOMENTO

ZINCOGRAFIA DE LA DIRECCION DE GEOGRAFIA, METEOROLOGIA E HIDROLOGIA

LUNES 4 DE NOVIEMBRE DE 1940

Una depresión intensa se encuentra en la región central de EE. UU. y un anticiclón invade las Montañas Rocallosas. Se registrará "collada" en el Golfo de California, ascenderán las temperaturas y habrá vientos australes con pocas lluvias en la porción oriental de la República.

PRONOSTICO DEL TIEMPO PARA MAÑANA

Región 1
- Descenso de temperatura.
- Cielo nublado.
- Lluvias generales
- Vientos algo fuertes o fuertes boreales.

Región 2
- Descenso de temperatura.
- Cielo nublado.
- Lluvias generales.
- Vientos algo fuertes o fuertes australes.

Región 3
- No habrá cambio de temperatura.
- Cielo nublado.
- Escasearán las lluvias.
- Vientos débiles o moderados occidentales

Región 4
- No habrá cambio de temperatura.
- Cielo medio nublado.
- Escasearán las lluvias.
- Vientos algo fuertes o fuertes boreales.

Región 5
- Descenso de temperatura.
- Cielo medio nublado.
- Lluvias aisladas.

Región 6
- No habrá cambio de temperatura.
- Cielo medio nublado.
- Lluvias generales.

Región 7
- Ascenso de temperatura.
- Cielo medio nublado.
- Lluvias aisladas.

Región 8
- Ascenso de temperatura.
- Cielo medio nublado.
- Lluvias aisladas.

Región 9
- Ascenso de temperatura.
- Cielo medio nublado.
- Escasearán las lluvias.
- Vientos débiles ó moderados australes.

Región 10
- Ascenso de temperatura.
- Cielo medio nublado.
- Lluvias aisladas.
- Vientos débiles o moderados orientales

Región 11
- Ascenso de temperatura
- Cielo medio nublado.
- Lluvias aisladas.
- Vientos débiles o moderados orientales

Regiones	ESTACIONES	Presión al nivel del mar	Temperaturas: Ambiente	Máxima de ayer	Mínima en últimas 24 h.	Lluvia en 24 h.	Altura sobre el nivel del mar
		mb.	o	o	o	mm.	m.
1	*Altar*			39	12	0	397
	C. Obregón, Son.						40
	Ensenada			31	7	0	13
	Guaymas	1013.2	24	29	23	0	4
	Hermosillo						211
	Navojoa			39	14	0	38
	Sta. Rosalía			30	20	0	26
	Ures						422
	Badiraguato						170
	Bahía Magdalena						12
	Culiacán	1011.9	22	28	21	11	53
	Choix						310
	Islas Marías	1011.9	27		21	3	4
	La Paz	1012.0	25	28	21	0	12
2	*Mascota*						1200
	Mazatlán	1012.4	24	28	23	25	78
	Puerto Vallarta						2
	S. Blas, Nay.			33	22	0	7
	S. Ignacio						150
	Tepic		18	30	16	0	918
	Topolobampo						3
	Acapulco	1010.9	28	33	26	0	3
3	*Arteaga*						860
	Colima		19	33	19	0	502
	Chilpancingo		18	30	16	0	1250

Regiones	ESTACIONES	Presión al nivel del mar	Temperaturas: Ambiente	Máxima de ayer	Mínima en últimas 24 h.	Lluvia en 24 h.	Altura sobre el nivel del mar
		mb.	o	o	o	mm.	m.
3	*Huajuapan*			25	14	0	1597
	Huetamo						356
	Iguala			36	19	0	735
	La Unión						38
	Manzanillo	1013.9	25	33	23	0	4
	Oaxaca	1015.2	14	25	12	0	1563
	Cintalapa			28	13	0	555
	C. las Casas		11	24	5	0	2128
	Comitán		15		10	0	1635
4	*Salina Cruz*	1012.3	26	32	25	0	56
	Tapachula	1012.1	26	33	18	2	168
	Tonalá			30	26	0	55
	Tuxtla Gutiérrez		21	28	19	0	530
	Camargo						1653
	Chihuahua	1011.9	16	28	16	Inap	1423
5	*Hidalgo del Parral*			25	12	1	1652
	Sierra Mojada			25	12	2	1256
	Temosáchic						1858
	Villa Ahumada						1205
6	*C. Lerdo*		16	26		20	1140
	Charcas			18	10	1	2020
	Durango		14	21	13	Inap	1898
	Nazas						1275
	Stgo. Papasquiaro			24	11	Inap	1740
	Sombrerete						2350

Regiones	ESTACIONES	Presión al nivel del mar	Temperaturas: Ambiente	Máxima de ayer	Mínima en últimas 24 h.	Lluvia en 24 h.	Altura sobre el nivel del mar
		mb.	o	o	o	mm.	m.
6	*Tepehuanes*						1787
	Aguascalientes		13	22	12	0	1879
	C. Obregón, Gto.			23	11	0	1870
	Guadalajara	1015.2	12	22	11	0	1583
7	*Guanajuato*	1014.1	13	23	12	16	2037
	León		14	25	12	Inap	1809
	Querétaro		13	25	10	9	1850
	S. Luis Potosí		13	20	12	Inap	1877
	Zacatecas	1015.3	11	24	11	1	2612
	Cuernavaca						1538
	Morelia	1015.6	12	22	11	0	1923
	Pachuca		11	22	9	Inap	2435
	Piazzila			34	19	0	1120
	Puebla		12	23	11	0	2150
	Tacubaya	1015.6	10	22	8	Inap	2309
8	*Tehuacán*						1676
	Tlaxcala		10	22	11	0	2240
	Toluca		8	14	7	Inap	2675
	Tula						2036
	Zamora			23	11	1	1633
	Zitácuaro			23	11	15	2064
	C. Victoria						
	Linares			23	17	0	648
9	*Matamoros*	1016.9	21	26	21	Inap	9
	Monclova			27	15	0	587

Regiones	ESTACIONES	Presión al nivel del mar	Temperaturas: Ambiente	Máxima de ayer	Mínima en últimas 24 h.	Lluvia en 24 h.	Altura sobre el nivel del mar
		mb.	o	o	o	mm.	m.
9	*Monterrey*	1013.7	16	22	15	0	540
	Saltillo		16	23	12	0	1609
	Solo la Marina						25
	Tampico	1015.3	22	29	20	0	18
	Coatzacoalcos	1015.2	22	28	21	8	14
	Córdoba		16	24	14	0	871
	Huauchinango			17	8	2	1576
	Jalapa		14	22	14	0	1399
10	*Obregón, Tab.*	1013.9	24	32	22	0	2
	Orizaba		15	20	12	1	1248
	Rioverde		17	20	16	0	992
	Teapa			30	23	0	80
	Tenosique						60
	Tulancingo		10	22	9	2	2181
	Tuxpan						10
	Veracruz	1014.1	24	28	23	Inap	16
	Villahermosa						
	Campeche	1015.6	23	29	23	Inap	26
	Cozumel	1015.7	24	29	15	0	8
	Champotón			34	21	Inap	2
	Chetumal	1014.8	23	31	21	0	4
	I. Mujeres						7
	Mérida	1016.7	22	30	20	0	22
	Progreso	1016.1	23	28	22	0	14
	Valladolid		23	29	22	Inap	22

CARTA DEL TIEMPO

SERVICIO METEOROLOGICO MEXICANO

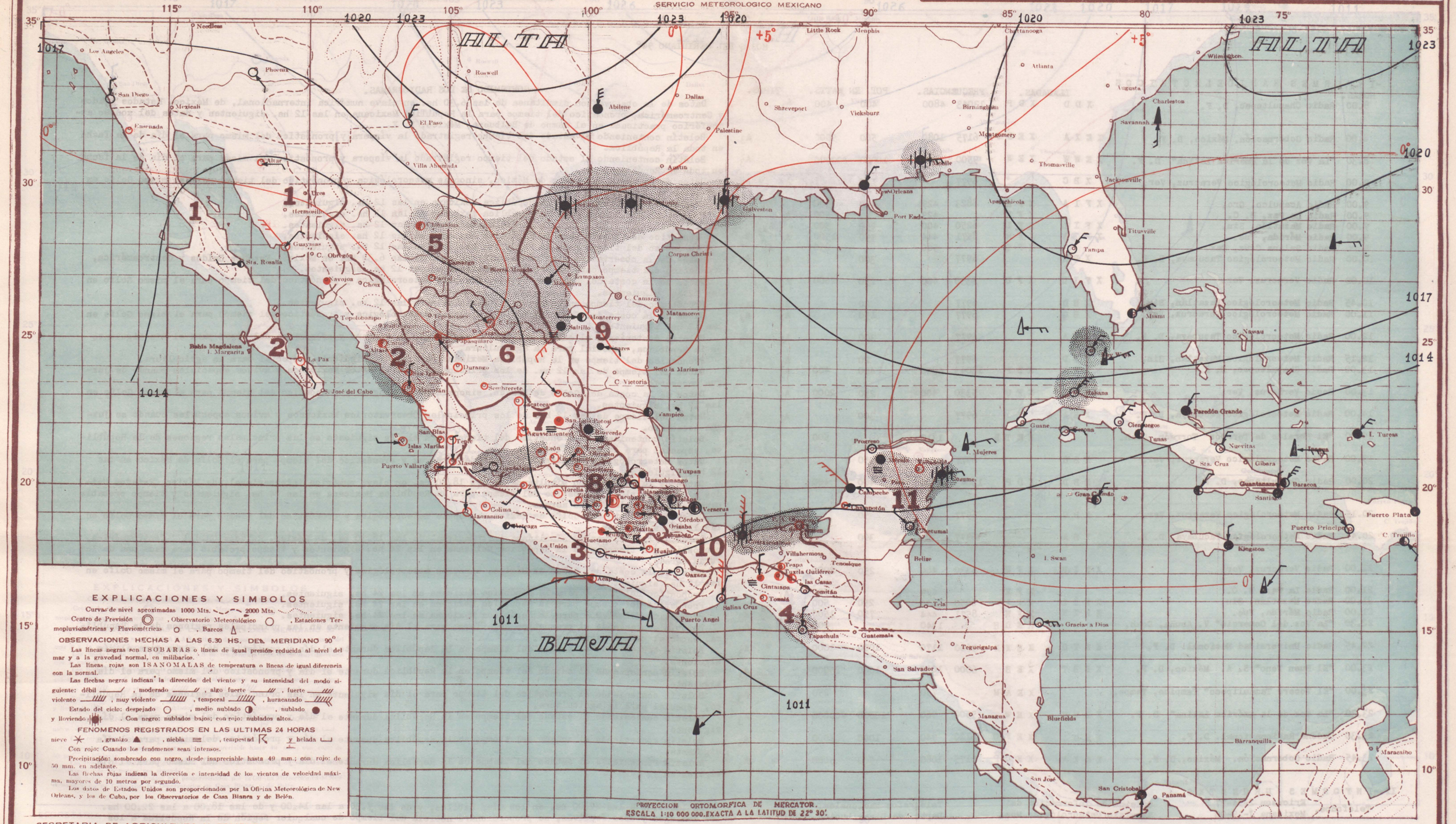

SECRETARIA DE AGRICULTURA Y FOMENTO

TINCOGRAFIA DE LA DIRECCION DE GEOGRAFIA, METEOROLOGIA E HIDROLOGIA

MARTES 5 DE NOVIEMBRE DE 1940

El intenso anticiclón que se encontraba ayer en las Montañas Rocallosas ha invadido la región fronteriza de la República, por lo que se registrará onda fría en las Estados del Norte y soplará "norte" algo fuerte en el Golfo, alcanzando intensidades violentas en Veracruz.

PRONOSTICO DEL TIEMPO PARA MAÑANA

Región 1
No habrá cambio de temperatura.
Cielo despejado.
No habrá lluvias.
Vientos débiles o moderados occidentales

Región 2
No habrá cambio de temperatura.
Cielo medio nublado.
Lluvias aisladas.
Vientos débiles o moderados occidentales

Región 3
No habrá cambio de temperatura.
Cielo despejado.
No habrá lluvias.
Vientos débiles o moderados occidentales

Región 4
No habrá cambio de temperatura.
Cielo medio nublado.
Escasearán las lluvias.
Vientos algo fuertes o fuertes boreales.

Región 5
Descenso de temperatura.
Cielo medio nublado.
Escasearán las lluvias.

Región 6
Descenso de temperatura.
Cielo medio nublado.
Escasearán las lluvias.

Región 7
Descenso de temperatura.
Cielo medio nublado.
Escasearán las lluvias.

Región 8
Descenso de temperatura.
Cielo medio nublado.
Escasearán las lluvias.

Región 9
Onda fría.
Cielo medio nublado.
Lluvias aisladas.
Vientos algo fuertes o fuertes boreales.

Región 10
Descenso de temperatura.
Cielo nublado.
Lluvias generales
Vientos algo fuertes o fuertes boreales.

Región 11
No habrá cambio de temperatura.
Cielo medio nublado.
Lluvias aisladas.
Vientos algo fuertes o fuertes boreales.

Regiones	ESTACIONES	Presión al nivel del mar	Temperaturas: Ambiente	Máxima de ayer	Mínima en últimas 24 h.	Lluvia en 24 h.	Altura sobre el nivel del mar
		mb.	o	o	o	mm.	m.
1	*Altar*			32	13	0	397
	C. Obregón, Son.						40
	Ensenada			20	6	0	13
	Guaymas	1018.9	22	30	22	0	4
	Hermosillo						211
	Navojoa						38
	Sta. Rosalía			37	14	0	26
	Ures						422
	Badiraguato						170
	Bahía Magdalena						12
	Culiacán	1013.3	20	27	20	9	53
	Choix						310
	Islas Marías	1011.9	25	30	19	0	4
	La Paz	1014.1	23	28	22	0	12
2	*Mascota*			27	11	1	1200
	Mazatlán	1012.8	24	27	23	10	78
	Puerto Vallarta			38	20	17	2
	S. Blas, Nay.			33	22	0	7
	S. Ignacio			36	11	12	150
	Tepic		16	39	15	0	918
	Topolobampo						3
	Acapulco	1010.1	25	33	25	0	3
	Arteaga			33	17	0	860
3	*Colima*		20	33	20	0	502
	Chilpancingo		17	31	16	0	1250

Regiones	ESTACIONES	Presión al nivel del mar	Temperaturas: Ambiente	Máxima de ayer	Mínima en últimas 24 h.	Lluvia en 24 h.	Altura sobre el nivel del mar
		mb.	o	o	o	mm.	m.
	Huajuapan			27	15	0	1597
	Huetamo						356
3	*Iguala*			37	19	0	735
	La Unión						38
	Manzanillo	1012.1	24	32	24	0	4
	Oaxaca	1014.4	13	30	11	0	1563
	Cintalapa			28	13	0	555
	C. las Casas		7		-2	0	2128
	Comitán		12	22	8	0	1635
4	*Salina Cruz*	1011.2	27	33	26	0	56
	Tapachula	1011.1	22	33	18	Inap	168
	Tonalá			29	25	0	55
	Tuxtla Gutiérrez		21	29	18	0	530
	Camargo						1653
	Chihuahua	1015.1	9	24	9	Inap	1423
5	*Hidalgo del Parral*			15	9	8	1652
	Sierra Mojada						1256
	Temósáchic						1858
	Villa Ahumada						1205
6	*C. Lerdo*	1011.6	12	29		Inap	1140
	Charcas			28	10	0	2020
	Durango		10	20	8	0	1898
	Nasas						1275
	Sigo. Papasquiaro			21	11	Inap	1740
	Sombrerete			21	10	0	2350

Regiones	ESTACIONES	Presión al nivel del mar	Temperaturas: Ambiente	Máxima de ayer	Mínima en últimas 24 h.	Lluvia en 24 h.	Altura sobre el nivel del mar
		mb.	o	o	o	mm.	m.
6	*Tepehuanes*						1787
	Aguascalientes		13		12	0	1879
	C. Obregón, Glo.			24	9	0	1870
	Guadalajara	1013.7	12	25	11	Inap	1583
7	*Guanajuato*	1013.6	14	25	12	0	2037
	León		13	26	12	3	1809
	Querétaro		14	28	12	8	1850
	S. Luis Potosí		16	24	14	0	1877
	Zacatecas	1015.2	13	17	13	0	2612
	Cuernavaca		18	27	16	0	1538
	Morelia	1014.5	12	22	12	0	1923
	Pachuca		11	21	9	23	2435
	Piaxtla			35	28	12	1120
	Puebla		12	24	12	2	2150
8	*Tacubaya*	1014.8	12	24	10	0	2309
	Tehuacán						1676
	Tlaxcala		11	23	11	1	2240
	Toluca		10	19	7	19	2675
	Tula			27	10	0	2036
	Zamora			25	12	0	1633
	Zitácuaro			23	11	0	2064
	C. Victoria						
9	*Linares*			27	19	0	648
	Matamoros	1014.8	23	30	23	0	9
	Monclova			28	17	Inap	587

Regiones	ESTACIONES	Presión al nivel del mar	Temperaturas: Ambiente	Máxima de ayer	Mínima en últimas 24 h.	Lluvia en 24 h.	Altura sobre el nivel del mar
		mb.	o	o	o	mm.	m.
	Monterrey	1014.6	19	27	16	10	540
	Saltillo		15	29	14	Inap	1609
	Soto la Marina						25
	Tampico	1014.7	24	30	22	0	18
	Coatzacoalcos	1013.7	23	28	22	15	14
	Córdoba		19	27	15	9	871
	Huauchinango			29	25	6	1576
	Jalapa		16	24	15	0	1399
	Obregón, Tab.	1012.3	23	31	23	3	2
	Orizaba		16	23	14	0	1248
10	*Rioverde*		16	26	15	Inap	992
	Teapa			31	22	0	80
	Tenosique						60
	Tulancingo		8	24	7	0	2181
	Tuxpan						10
	Veracruz	1014.7	23	30	23	0	16
	Villahermosa						
	Campeche	1014.4	22	29	22	0	25
	Cozumel	1014.5	23	29	17	4	8
	Champotón			39	23	0	2
	Chetumal	1013.6	22	31	21	16	4
11	*I. Mujeres*						7
	Mérida	1015.6	22	30	21	1	22
	Progreso	1015.5	24	28	22	0	14
	Valladolid		28	29	22	Inap	22

CARTA DEL TIEMPO

SERVICIO METEOROLOGICO MEXICANO

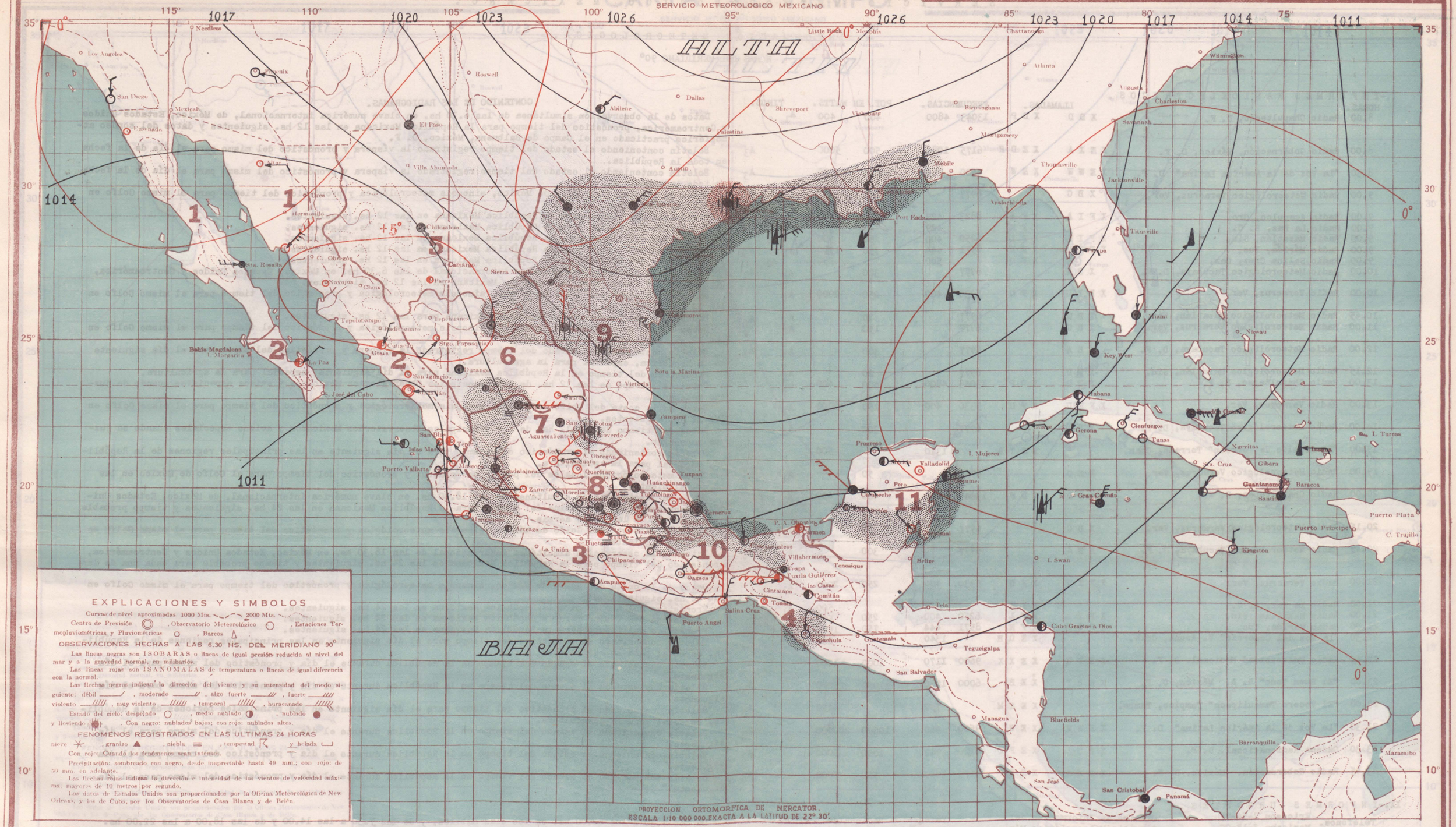

SECRETARIA DE AGRICULTURA Y FOMENTO

TINCOGRAFIA DE LA DIRECCION DE GEOGRAFIA, METEOROLOGIA E HIDROLOGIA

MIERCOLES 6 DE NOVIEMBRE DE 1940

La pendiente barométrica se ha intensificado en el Golfo de México, comenzando a soplar "norte" en Tamaulipas. Se registrarán lluvias y vientos algo fuertes del norte en la Vertiente del Golfo.

PRONOSTICO DEL TIEMPO PARA MAÑANA

Región 1
No habrá cambio de temperatura.
Cielo despejado.
No habrá lluvias.
Vientos débiles o moderados occidentales

Región 2
No habrá cambio de temperatura.
Cielo medio nublado.
Escasearán las lluvias.
Vientos débiles o moderados occidentales

Región 3
No habrá cambio de temperatura.
Cielo medio nublado.
Escasearán las lluvias.
Vientos débiles o moderados occidentales

Región 4
Descenso de temperatura.
Cielo medio nublado.
Lluvias aisladas.
Vientos algo fuertes o fuertes boreales.

Región 5
Ascenso de temperatura.
Cielo medio **nublado.**
Escasearán las lluvias.

Región 6
No habrá cambio de temperatura.
Cielo medio **nublado.**
Lluvias aisladas.

Región 7
No habrá cambio de temperatura.
Cielo medio **nublado.**
Escasearán las lluvias.

Región 8
No habrá cambio de temperatura.
Cielo medio **nublado.**
Lluvias aisladas.

Región 9
No habrá cambio de temperatura.
Cielo medio nublado.
Lluvias aisladas.
Vientos algo fuertes o fuertes boreales.

Región 10
Descenso de temperatura.
Cielo nublado.
Lluvias generales
Vientos algo fuertes o fuertes boreales.

Región 11
No habrá cambio de temperatura.
Cielo medio nublado.
Lluvias aisladas.
Vientos débiles o moderados boreales.

Regiones	ESTACIONES	Presión al nivel del mar	Temperaturas: Ambiente	Máxima de ayer	Mínima en últimas 24 h.	Lluvia en 24 h.	Altura sobre el nivel del mar
		mb.	o	o	o	mm.	m.
1	*Altar*			31	10	0	397
	C. Obregón, Son.						40
	Ensenada			20	5	0	13
	Guaymas	1013.5	25	28	24	0	4
	Hermosillo						211
	Navojoa			38	18	0	38
	Sta. Rosalía			24	19	0	26
	Ures						**422**
	Badiraguato						170
	Bahía Magdalena						12
	Culiacán	1011.1	21	32	21	0	53
	Choix						310
	Islas Marías	1010.7	26	29	19	0	4
	La Paz	1012.5	25	29	23	0	12
2	*Mascota*			28	11	0	1200
	Mazatlán	1010.8	23	27	23	0	78
	Puerto Vallarta			35	20	0	2
	S. Blas, Nay.			35	22	0	7
	S. Ignacio			38	12	0	150
	Tepic		18	30	16	0	918
	Topolobampo						3
	Acapulco	1009.7	26	32	26	0	3
3	*Arteaga*			33	16	Inap	860
	Colima		23	33	23	1	502
	Chilpancingo		18	31	17	0	1250

Regiones	ESTACIONES	Presión al nivel del mar	Temperaturas: Ambiente	Máxima de ayer	Mínima en últimas 24 h.	Lluvia en 24 h.	Altura sobre el nivel del mar
		mb.	o	o	o	mm.	m.
3	*Huajuapan*			28	14	0	1597
	Huelamo						356
	Iguala			37	19	0	735
	La Unión						38
	Manzanillo	1011.6	25	33	24	0	4
	Oaxaca	1013.6	13	30	12	0	1563
	Cintalapa			30	15	0	555
	C. las Casas						2128
	Comitán		14	23	9	0	1635
4	*Salina Cruz*	1010.8	27	33	26	0	56
	Tapachula	1010.5	22	33	17	3	168
	Tonalá			29	26	0	55
	Tuxtla Gutiérrez		22	31	21	0	530
	Camargo						1653
	Chihuahua	1013.7	14	25	14	0	1423
5	*Hidalgo del Parral*			20	10	0	1652
	Sierra Mojada						1256
	Temosáchic						1858
	Villa Ahumada						1205
6	*C. Lerdo*	1014.7	17	28	18	3	1140
	Charcas			31	11	0	2020
	Durango		15	25	13	0	1898
	Nazas						1275
	Sfgo. Papasquiaro			25	7	0	1740
	Sombrerete			22	9	10	2350

Regiones	ESTACIONES	Presión al nivel del mar	Temperaturas: Ambiente	Máxima de ayer	Mínima en últimas 24 h.	Lluvia en 24 h.	Altura sobre el nivel del mar
		mb.	o	o	o	mm.	m.
6	*Tepehuanes*						1787
	Aguascalientes						1879
	C. Obregón, Glo.			26	9	0	1870
7	*Guadalajara*	1013.9	15	27	14	Inap	1583
	Guanajuato	1013.7	14	26	13	0	2037
	León		11	29	10	0	1809
	Querétaro		15	28	12	0	1850
	S. Luis Potosí		14	25	14	0	1877
	Zacatecas	1014.9	8	20	8	1	2612
	Cuernavaca		18	28	16	Inap	1538
	Morelia	1014.9	14	25	13	0	1923
	Pachuca		11	20	9	0	2435
	Piaxtla			33	18	0	1120
	Puebla		12	26	9	0	2150
	Tacubaya	1015.9	12	24	9	Inap	2309
8	*Tehuacán*			23	8	0	1676
	Tlaxcala		12	24	11	Inap	2240
	Toluca		7	19	6	2	2675
	Tula						2036
	Zamora			26	13	0	1633
	Zitácuaro			24	11	10	2064
	C. Victoria						
	Linares			25	18	3	648
9	*Matamoros*	1018.9	18	32	19	13	9
	Monclova			22	13	4	587

Regiones	ESTACIONES	Presión al nivel del mar	Temperaturas: Ambiente	Máxima de ayer	Mínima en últimas 24 h.	Lluvia en 24 h.	Altura sobre el nivel del mar
		mb.	o	o	o	mm.	m.
	Monterrey						540
9	*Saltillo*		14	22	12	Inap	1609
	Soto la Marina						25
	Tampico	1016.8	23	31	19	0	18
	Coatzacoalcos	1014.0	25	29	24	4	14
	Córdoba		18	28	16	9	871
	Huauchinango			23	11	0	1576
	Jalapa		15	25	14	0	1399
	Obregón, Tab.	1012.5	22	32	22	0	2
	Orizaba		16	24	15	Inap	1248
10	*Rioverde*		18	25	17	1	992
	Teapa			31	22	9	80
	Tenosique						60
	Tulancingo		10	27	9	0	2181
	Tuxpan						10
	Veracruz	1015.5	24	30	23	14	16
	Villahermosa						
	Campeche	1013.7	23	28	22	0	25
	Cozumel	1014.1	24	29	16	3	8
	Champotón			32	21	35	2
	Chetumal	1013.5	23	30	21	11	4
11	*I. Mujeres*						7
	Mérida	1015.9	22	32	21	0	22
	Progreso	1015.1	24	29	22	0	14
	Valladolid		28	30	20	0	22

CARTA DEL TIEMPO

SERVICIO METEOROLOGICO MEXICANO

JUEVES 7 DE NOVIEMBRE DE 1940

Continúan las presiones altas en la región central de EE. UU. y una nueva depresión principia a invadir la región noroeste de dicho país. Continuará soplando "norte" en el Golfo y habrá nublados y lluvias en esa Vertiente.

PRONOSTICO DEL TIEMPO PARA MAÑANA

Región 1 — Ascenso de temperatura. Cielo medio nublado. Lluvias aisladas. Vientos débiles o moderados occidentales

Región 2 — Ascenso de temperatura. Cielo medio nublado. Lluvias aisladas. Vientos débiles o moderados occidentales

Región 3 — No habrá cambio de temperatura. Cielo medio nublado. Lluvias aisladas. Vientos débiles o moderados occidentales

Región 4 — No habrá cambio de temperatura. Cielo medio nublado. Lluvias aisladas. Vientos algo fuertes o fuertes boreales.

Región 5 — Ascenso de temperatura. Cielo medio nublado. Lluvias aisladas

Región 6 — Ascenso de temperatura. Cielo medio nublado. Lluvias aisladas.

Región 7 — Ascenso de temperatura. Cielo medio nublado. Lluvias aisladas.

Región 8 — No habrá cambio de temperatura. Cielo medio nublado. Escasearán las lluvias.

Región 9 — Ascenso de temperatura. Cielo medio nublado. Lluvias aisladas. Vientos débiles o moderados boreales.

Región 10 — Ascenso de temperatura. Cielo nublado. Lluvias generales. Vientos algo fuertes o fuertes boreales.

Región 11 — Descenso de temperatura. Cielo medio nublado. Lluvias aisladas. Vientos débiles o moderados boreales.

Regiones	ESTACIONES	Presión al nivel del mar	Temperaturas: Ambiente	Máxima de ayer	Mínima en últimas 24 h.	Lluvia en 24 h.	Altura sobre el nivel del mar
		mb.	o	o	o	mm.	m.
1	Altar			31	12	0	397
	C. Obregón, Son.						40
	Ensenada			20	5	0	13
	Guaymas	1014.7	23	28	23	1	4
	Hermosillo						211
	Navojoa			28	19	Inap	38
	Sta. Rosalía			25	21	Inap	26
	Ures						432
	Badiraguato						170
	Bahía Magdalena						12
	Culiacán	1011.3	22	34	21	0	53
	Choix						310
	Islas Marías	1011.6	26		20	0	4
	La Paz	1012.9	24	28	26	0	12
2	Mazatlán			28	12	0	1200
	Mazatlán	1012.1	24	27	23	0	78
	Puerto Vallarta			36	20	12	2
	S. Blas, Nay.			34	22	0	7
	S. Ignacio			37	11	0	150
	Tepic		19	30	18	0	918
	Topolobampo						3
	Acapulco	1011.1	25	33	25	0	3
	Arteaga			33	14	Inap	860
3	Colima		20	33	20	24	502
	Chilpancingo		18	30	16	0	1250
	Huajuapan			26	13	0	1597
	Huetamo						356
	Iguala			37	18	0	735
	La Unión						38
	Manzanillo	1012.8	23	32	22	Inap	4
	Oaxaca	1014.4	13	26	13	0	1563
	Cintalapa			30	15	0	555
	C. las Casas						2128
	Comitán		12	24	8	0	1635
4	Salina Cruz	1012.1	27	33	26	0	56
	Tapachula	1011.2	23	32	18	2	168
	Tonalá			29	26	0	55
	Tuxtla Gutiérrez		21	30	18	0	530
	Camargo						1653
	Chihuahua	1013.7	14	20	14	0	1423
5	Hidalgo del Parral			24	14	25	1652
	Sierra Mojada			26	14	3	1256
	Temosáchic						1858
	Villa Ahumada						1205
	C. Lerdo	1015.5	16	26		0	1140
	Charcas			28	12	0	2020
	Durango		14	25	13	13	1898
6	Nazas						1275
	Sfgo. Papasquiaro			28	13	Inap	1740
	Sombrerete			25	9	0	2350
6	Tepehuanes			28	12	0	1787
	Aguascalientes		11	27	10	0	1879
	C. Obregón, Glo.			24	7	0	1870
	Guadalajara	1014.9	11	26	10	0	1583
7	Guanajuato	1014.7	14	24	12	0	2037
	León		12	28	10	0	1809
	Querétaro		12	27	10	0	1850
	S. Luis Potosí		13	22	12	Inap	1877
	Zacatecas	1014.8	9	18	9	0	2612
	Cuernavaca		16	27	14	0	1538
	Morelia	1015.5	14	23	14	11	1923
	Pachuca		11	17	8	0	2435
	Puxtla			31	16	0	1120
	Puebla		10	23	9	0	2150
8	Tacubaya	1014.7	8	22	6	0	2309
	Tehuacán						1676
	Tlaxcala		9	21	8	0	2240
	Toluca		8	20	6	Inap	2675
	Tula			24	7	0	2036
	Zamora			26	12	0	1633
	Zitácuaro			24	11	Inap	2064
	C. Victoria						
	Linares			18	16	Inap	648
9	Matamoros	1018.8	19	23	18	3	9
	Monclova			16	13	Inap	587
9	Monterrey	1018.2	16	20	15	7	540
	Saltillo		13	21	13	Inap	1609
	Soto la Marina			34	22	4	25
	Tampico	1017.5	23	25	21	Inap	18
	Coatzacoalcos	1016.0	22	29	22	17	14
	Córdoba		16	26	14	2	871
	Huauchinango			20	9	12	1576
	Jalapa		14	23	13	5	1399
10	Obregón, Tab.	1013.6	24	28	24	0	2
	Orizaba		14	23	12	4	1248
	Río Verde		19	25	18	4	992
	Teapa			30	21	Inap	80
	Tenosique						60
	Tulancingo		8	19	8	0	2181
	Tuxpan						10
	Veracruz	1016.4	24	29	23	7	16
	Villahermosa						
	Campeche	1016.4	21	28	21	30	25
	Cozumel	1014.7	23	29	23	0	8
	Champotón			31	20	0	2
11	Chetumal	1014.8	21	31	20	2	4
	I. Mujeres						7
	Mérida	1016.5	23	30	21	Inap	22
	Progreso	1016.0	23	28	21	0	14
	Valladolid		27	29	25	0	22

CARTA DEL TIEMPO

SERVICIO METEOROLOGICO MEXICANO

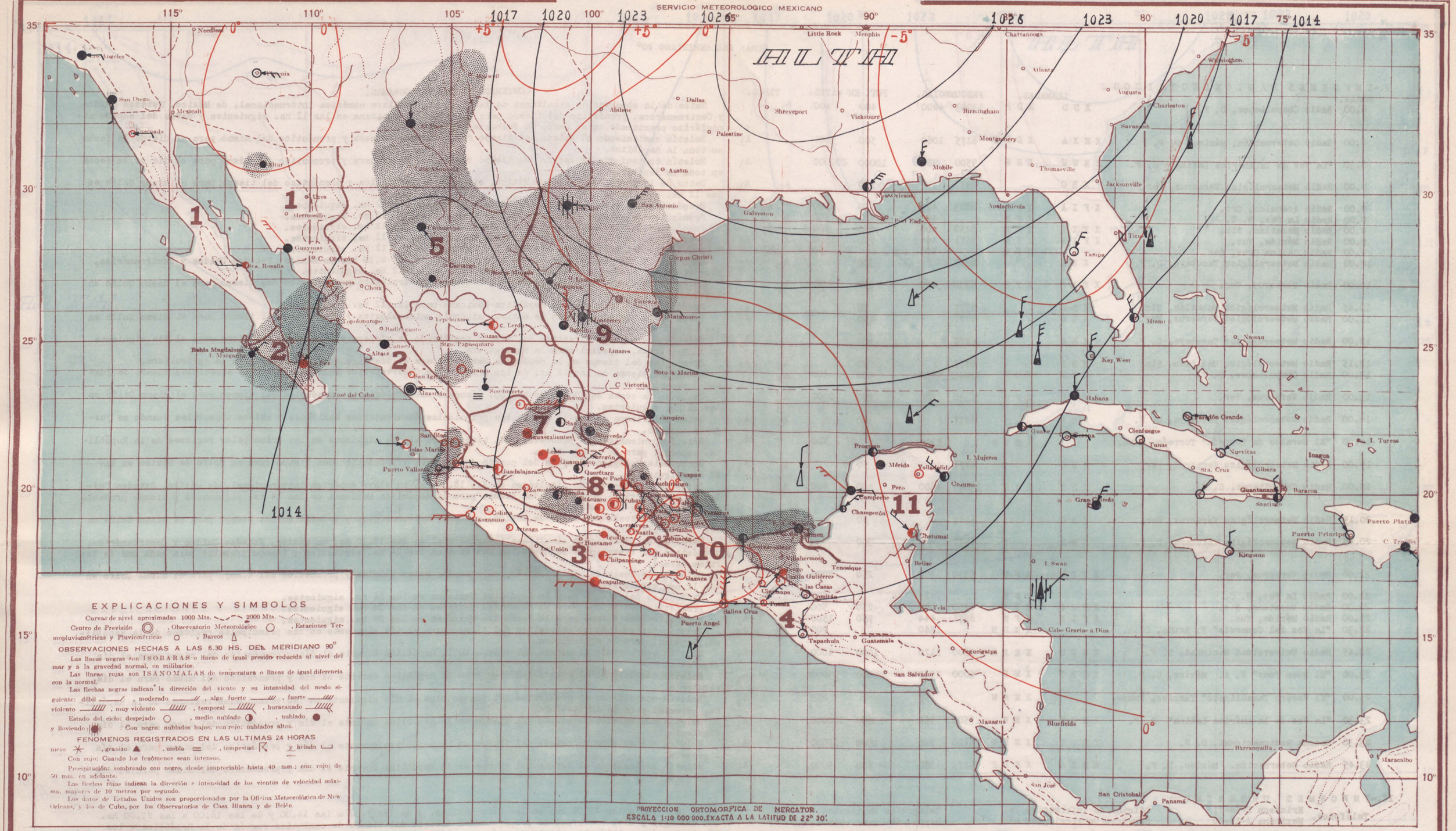

SECRETARIA DE AGRICULTURA Y FOMENTO

TINCOGRAFIA DE LA DIRECCION DE GEOGRAFIA, METEOROLOGIA E HIDROLOGIA

VIERNES 8 DE NOVIEMBRE DE 1940

Continúan altas las presiones en la región oriental de EE. UU., con poca pendiente barométrica. Escasearán las lluvias en la Altiplanicie y en la Vertiente del Pacífico.

PRONOSTICO DEL TIEMPO PARA MAÑANA

Región 1 — No habrá cambio de temperatura. Cielo medio nublado. Lluvias aisladas. Vientos débiles o moderados occidentales

Región 2 — No habrá cambio de temperatura. Cielo medio nublado. Lluvias aisladas. Vientos débiles o moderados occidentales

Región 3 — No habrá cambio de temperatura. Cielo medio nublado. Escasearán las lluvias. Vientos débiles o moderados occidentales

Región 4 — No habrá cambio de temperatura. Cielo despejado. Escasearán las lluvias. Vientos débiles o moderados boreales.

Región 5 — No habrá cambio de temperatura. Cielo medio nublado. Lluvias aisladas.

Región 6 — No habrá cambio de temperatura. Cielo medio nublado. Lluvias aisladas.

Región 7 — No habrá cambio de temperatura. Cielo medio nublado. Escasearán las lluvias.

Región 8 — No habrá cambio de temperatura. Cielo medio nublado. Escasearán las lluvias.

Región 9 — Ascenso de temperatura. Cielo medio nublado. Lluvias aisladas. Vientos débiles o moderados orientales

Región 10 — Ascenso de temperatura. Cielo medio nublado. Lluvias aisladas. Vientos débiles o moderados boreales.

Región 11 — Ascenso de temperatura. Cielo medio nublado. Escasearán las lluvias. Vientos débiles o moderados boreales.

Regiones	ESTACIONES	Presión al nivel del mar	Temperaturas: Ambiente	Máxima de ayer	Mínima en últimas 24 h.	Lluvia en 24 h.	Altura sobre el nivel del mar
		mb.	°	°	°	mm.	m.
1	*Altar*			28	15	Inap	397
	C. Obregón, Son.						40
	Ensenada		20	6	0	0	13
	Guaymas	1014.3	23	29	22	0	4
	Hermosillo			31			211
	Navojoa			27	18	6	38
	Sta. Rosalía			26	20	0	26
	Ures						422
	Badiraguato						170
	Bahía Magdalena			26	22	Inap	12
	Culiacán	1012.4	23	32	23	0	53
	Choix						310
	Islas Marías	1012.5	25	30	19	0	4
	La Paz	1014.0	25	31	23	Inap	12
2	*Mascota*			29	12	0	1200
	Mazatlán	1013.2	25	28	25	0	78
	Puerto Vallarta			36	20	Inap	2
	S. Blas, Nay.			33	23	0	7
	S. Ignacio			38	11	0	150
	Tepic		18	31	17	12	918
	Topolobampo						3
	Acapulco	1012.4	26	33	26	0	3
	Artenga			35	18	0	860
3	*Colimo*		21	29	21	0	502
	Chilpancingo		16	30	15	0	1250

Regiones	ESTACIONES	Presión al nivel del mar	Temperaturas: Ambiente	Máxima de ayer	Mínima en últimas 24 h.	Lluvia en 24 h.	Altura sobre el nivel del mar
		mb.	°	°	°	mm.	m.
	Huajuapan			26	13	0	1597
	Huetamo						356
3	*Iguala*			36	17	0	735
	La Unión						38
	Manzanillo	1012.5	24	32	23	0	4
	Oaxaca	1015.2	11	24	10	0	1563
	Cintalapa			28	13	0	555
	C. las Casas			16			2128
	Comitán		7	25	3	0	1635
4	*Salina Cruz*	1013.2	26	32	26	0	56
	Tapachula	1012.4	22	33	17	0	168
	Tonalá			30	17	0	55
	Tuxtla Gutiérrez		19	30	16	0	530
	Camargo						1653
	Chihuahua	1013.5	13	20	13	3	1423
5	*Hidalgo del Parral*			24	13	3	1652
	Sierra Mojada						1256
	Temosáchic						1858
	Villa Ahumada						1205
	C. Lerdo	1012.4	16	27		0	1140
	Charcas			28	12	Inap	2020
6	*Durango*		13	24	12	5	1898
	Nazas						1275
	Stgo. Papasquiaro						1740
	Sombrerete			25	9	0	2350

Regiones	ESTACIONES	Presión al nivel del mar	Temperaturas: Ambiente	Máxima de ayer	Mínima en últimas 24 h.	Lluvia en 24 h.	Altura sobre el nivel del mar
		mb.	°	°	°	mm.	m.
6	*Tepehuanes*						1787
	Aguascalientes		15	26	11	1	1879
	C. Obregón, Glo.			26	7	0	1870
	Guadalajara	1014.7	14	25	13	0	1583
7	*Guanajuato*	1014.9	14	26	13	0	2037
	León		16	29	15	0	1809
	Querétaro		13	28	10	0	1850
	S. Luis Potosí		14	24	13	0	1877
	Zacatecas	1014.9	11	18	11	0	2612
	Cuernavaca			25		0	1538
	Morelia	1015.5	15	24	13	8	1923
	Pachuca		8	13	6	0	2435
	Piaxtla			33	15	0	1120
	Puebla		10	25	9	0	2150
8	*Tacubaya*	1016.3	8	23	6	0	2309
	Tehuacán						1676
	Tlaxcala		9	23	9	0	2240
	Toluca		7	18	7	0	2675
	Tula			25	8	0	2036
	Zamora			26	12	0	1633
	Zitácuaro			23	11	14	2064
	C. Victoria						
	Linares						648
9	*Matamoros*	1017.7	22	23	21	0	9
	Monclova			20	14	3	587

Regiones	ESTACIONES	Presión al nivel del mar	Temperaturas: Ambiente	Máxima de ayer	Mínima en últimas 24 h.	Lluvia en 24 h.	Altura sobre el nivel del mar
		mb.	°	°	°	mm.	m.
9	*Monterrey*	1016.7	17	19	15	1	540
	Saltillo		13	20	13	0	1609
	Solo la Marina						25
	Tampico	1016.3	23		21	0	18
	Coatzacoalcos	1015.7	22	29	21	Inap	14
	Córdoba		15	26	13	17	871
	Huauchinango			20	9	4	1576
	Jalapa		14	23	13	0	1399
	Obregón, Tab.	1014.7	23	31	22	Inap	2
	Orizaba		14	22	12	Inap	1248
10	*Rioverde*		18	24	16	Inap	992
	Teapa			30	19	15	80
	Tenosique						60
	Tulancingo		10	24	9	0	2181
	Tuxpan						10
	Veracruz	1016.0	23	29	22	1	16
	Villahermosa						
	Campeche	1015.6	23	27	22	0	25
	Cozumel	1015.2	25	28	19	0	8
	Champotón			33	20	0	2
	Chetumal	1015.5	21	31	19	0	4
11	*I. Mujeres*						7
	Mérida	1016.7	24	29	22	0	22
	Progreso	1016.3	24	28	22	0	14
	Valladolid		27	29	21	0	22

CARTA DEL TIEMPO

SERVICIO METEOROLOGICO MEXICANO

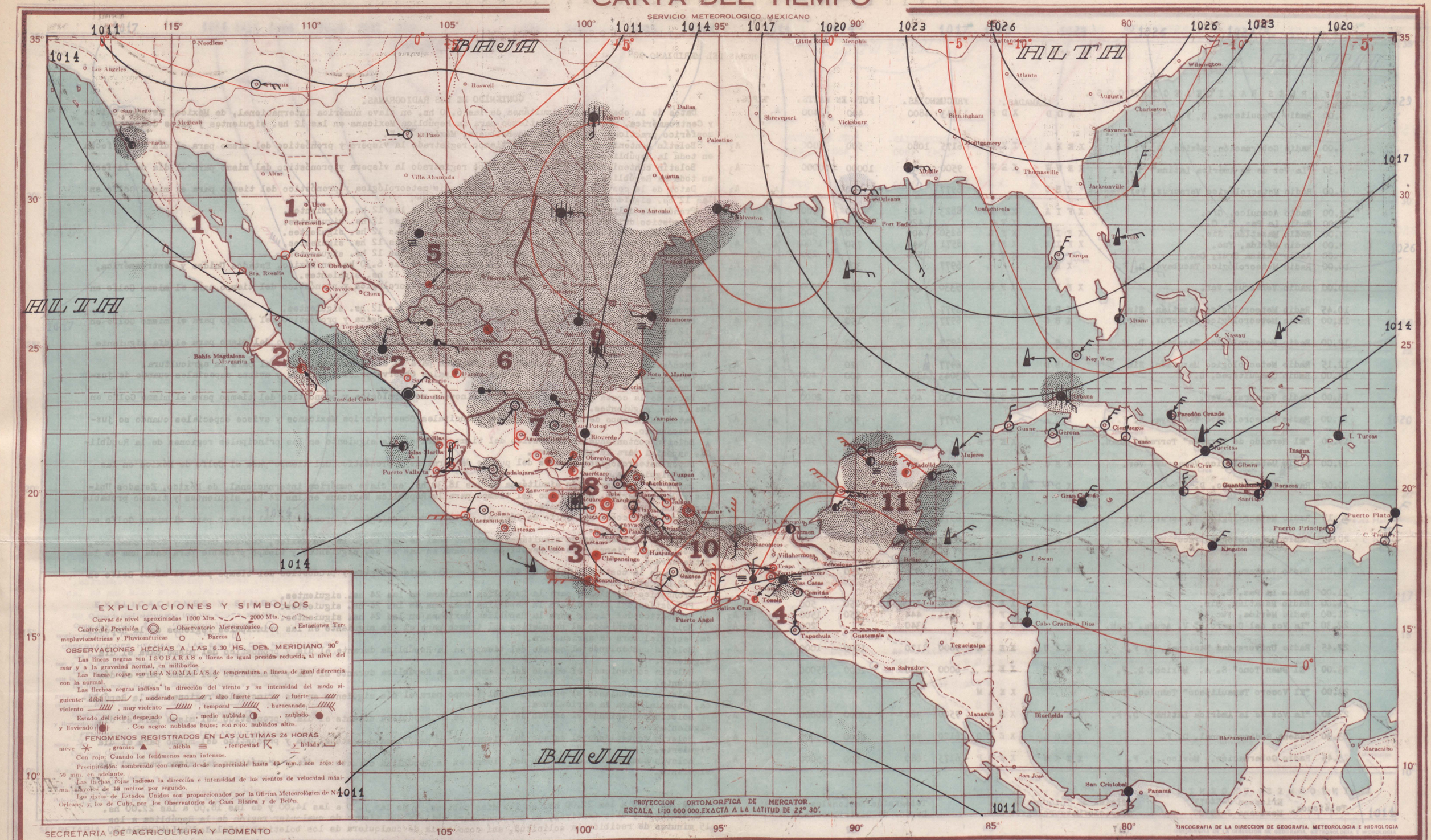

SABADO 9 DE NOVIEMBRE DE 1940

Las presiones están bajas en las Montañas Rocallosas y en el Medio Oeste americano. Disminuirán las lluvias en la República y soplarán vientos australes.

PRONOSTICO DEL TIEMPO PARA MAÑANA

Región 1 — Descenso de temperatura. Cielo nublado. Lluvias aisladas. Vientos débiles o moderados occidentales

Región 2 — No habrá cambio de temperatura. Cielo medio nublado. Lluvias aisladas. Vientos débiles o moderados occidentales

Región 3 — No habrá cambio de temperatura. Cielo medio nublado. Lluvias aisladas. Vientos débiles o moderados occidentales

Región 4 — No habrá cambio de temperatura. Cielo medio nublado. Lluvias aisladas. Vientos débiles o moderados boreales.

Región 5 — Descenso de temperatura. Cielo medio nublado. Lluvias generales.

Región 6 — Descenso de temperatura. Cielo medio nublado. Lluvias aisladas.

Región 7 — No habrá cambio de temperatura. Cielo medio nublado. Lluvias aisladas.

Región 8 — No habrá cambio de temperatura. Cielo despejado. Escasearán las lluvias.

Región 9 — Ascenso de temperatura. Cielo medio nublado. Escasearán las lluvias. Vientos débiles o moderados australes.

Región 10 — Ascenso de temperatura. Cielo medio nublado. Lluvias aisladas. Vientos débiles o moderados orientales

Región 11 — No habrá cambio de temperatura. Cielo medio nublado. Lluvias aisladas. Vientos débiles o moderados orientales

Regiones	ESTACIONES	Presión al nivel del mar	Temperaturas: Ambiente	Máxima de ayer	Mínima en últimas 24 h.	Lluvia en 24 h.	Altura sobre el nivel del mar
		mb.	o	o	o	mm.	m.
1	Altar	.					397
	C. Obregón, Son.	.					40
	Ensenada	.		21	9	inap	13
	Guaymas	1013 3	21	28	21	inap	4
	Hermosillo	.					211
	Navojoa	.		14	28	0	38
	Sta. Rosalía	.		27	19	0	26
	Ures						422
2	Badiraguato	.					170
	Bahía Magdalena						12
	Culiacán	1013.7	22	30	22	6	53
	Choix	.					310
	Islas Marías	1013 3	27	29		7	4
	La Paz	1014.8	22	28	21	0	12
	Mascota	.		29	11	0	1200
	Mazatlán	1014 2	25	28	24	0	78
	Puerto Vallarta	.		36	20	0	2
	S. Blas, Nay.	.		33	24	0	7
	S. Ignacio	.		37	12	0	150
	Tepic	.	17	30	16	0	918
	Topolobampo	.					3
3	Acapulco	1011 6	25	33	25	4	3
	Arteaga	.		32	17	6	860
	Colimo	.	20	33	20	0	502
	Chilpancingo	.	17	30	16	0	1250

Regiones	ESTACIONES	Presión al nivel del mar	Temperaturas: Ambiente	Máxima de ayer	Mínima en últimas 24 h.	Lluvia en 24 h.	Altura sobre el nivel del mar
		mb.	o	o	o	mm.	m.
3	Huajuapan	.		27	11	0	1597
	Huelamo	.					356
	Iguala	.		37	18	0	735
	La Unión	.					38
4	Manzanillo	1013.1	24	34	22	0	4
	Oaxaca	1014 4	9	29	8	0	1563
	Cintalapa	.		30	15	0	555
	C. las Casas	.		10	23	8	inap 2128
	Comitán	.		12	24	8	0 1635
	Salina Cruz	1012.8	24	32	24	0	56
	Tapachula	1012 4	22	32	17	0	168
	Tonalá	.		31	27	0	55
	Tuxtla Gutiérrez	.	18	29	16	0	530
5	Camargo	.					1653
	Chihuahua	1011 9	10	20	10	13	1423
	Hidalgo del Parral	.		19	13	inap	1652
	Sierra Mojada	.					1256
	Temosáchic	.					1858
	Villa Ahumada	.					1205
6	C. Lerdo	1009.5	17	27		4	1140
	Charcas	.		28	12	inap	2020
	Durango	.	14	24	11	0	1898
	Nazas	.					1275
	Stgo. Papasquiaro	.		19	23	inap	1740
	Sombrerete	.		23	9	inap	2350

Regiones	ESTACIONES	Presión al nivel del mar	Temperaturas: Ambiente	Máxima de ayer	Mínima en últimas 24 h.	Lluvia en 24 h.	Altura sobre el nivel del mar
		mb.	o	o	o	mm.	m.
6	Tepehuanes	.		24	13	2	1787
	Aguascalientes	.	12	26	11	0	1879
	C. Obregón, Gto.	.		24	11	2	1870
7	Guadalajara	1014.1	13	25	12	inap	1583
	Guanajuato	1013.2	15	25	14	0	2037
	León	.	15	26	14	0	1809
	Querétaro	.	14	27	11	0	1850
	S. Luis Potosí	.	13	24	12	inap	1877
	Zacatecas	1013 2	10	17	10	2	2612
8	Cuernavaca	.	16	26	15	0	1538
	Morelia	1014.5	16	23	15	0	1923
	Pachuca	.	9	20	7	0	2435
	Piaxtla	.		33	14	0	1120
	Puebla	.	9	25	9	0	2150
	Tacubaya	1014 5	8	23	6	0	2309
	Tehuacán	.		21	6	0	1676
	Tlaxcala	.	8	23	7	0	2240
	Toluca	.	9	19	9	0	2675
	Tula	.					2036
9	Zamora	.		27	11	0	1633
	Zitácuaro	.		23	12	11	2064
	C. Victoria	.					
	Linares	.		26	15	2	648
	Matamoros	1014 9	17	25	17	8	9
	Monclova	.					587

Regiones	ESTACIONES	Presión al nivel del mar	Temperaturas: Ambiente	Máxima de ayer	Mínima en últimas 24 h.	Lluvia en 24 h.	Altura sobre el nivel del mar
		mb.	o	o	o	mm.	m.
9	Monterrey	1011.8	16	19	15	inap	540
	Saltillo	.					1609
	Soto la Marina	.		31	19	0	25
10	Tampico	1017 6	22	28	20	0	18
	Coatzacoalcos	1014 8	21	26	21	7	14
	Córdoba	.	16	27	14	0	871
	Huauchinango	.		21	8	inap	1376
	Jalapa	.	16	24	14	0	1399
	Obregón, Tab.	1013 7	23	28	21	0	2
	Orizaba	.	16	23	14	1	1248
	Ríoverde	.	19	24	18	0	992
	Teapa	.		28	19	0	80
	Tenosique	.					60
	Tulancingo	.	9	26	7	0	2181
	Tuxpan	.					10
	Veracruz	1014.3	23	29	22	13	16
	Villahermosa	.					
11	Campeche	1015.2	22	27	22	9	26
	Cozumel	1015 7	24	29	22	3	8
	Champotón	.		33	20	inap	2
	Chetumal	1015.1	22	30	22	9	4
	I. Mujeres	.					7
	Mérida	1016.5	20	29	19	1	22
	Progreso	1016.1	22	28	20	inap	14
	Valladolid	.	20	28	19	0	22

CARTA DEL TIEMPO

SERVICIO METEOROLOGICO MEXICANO

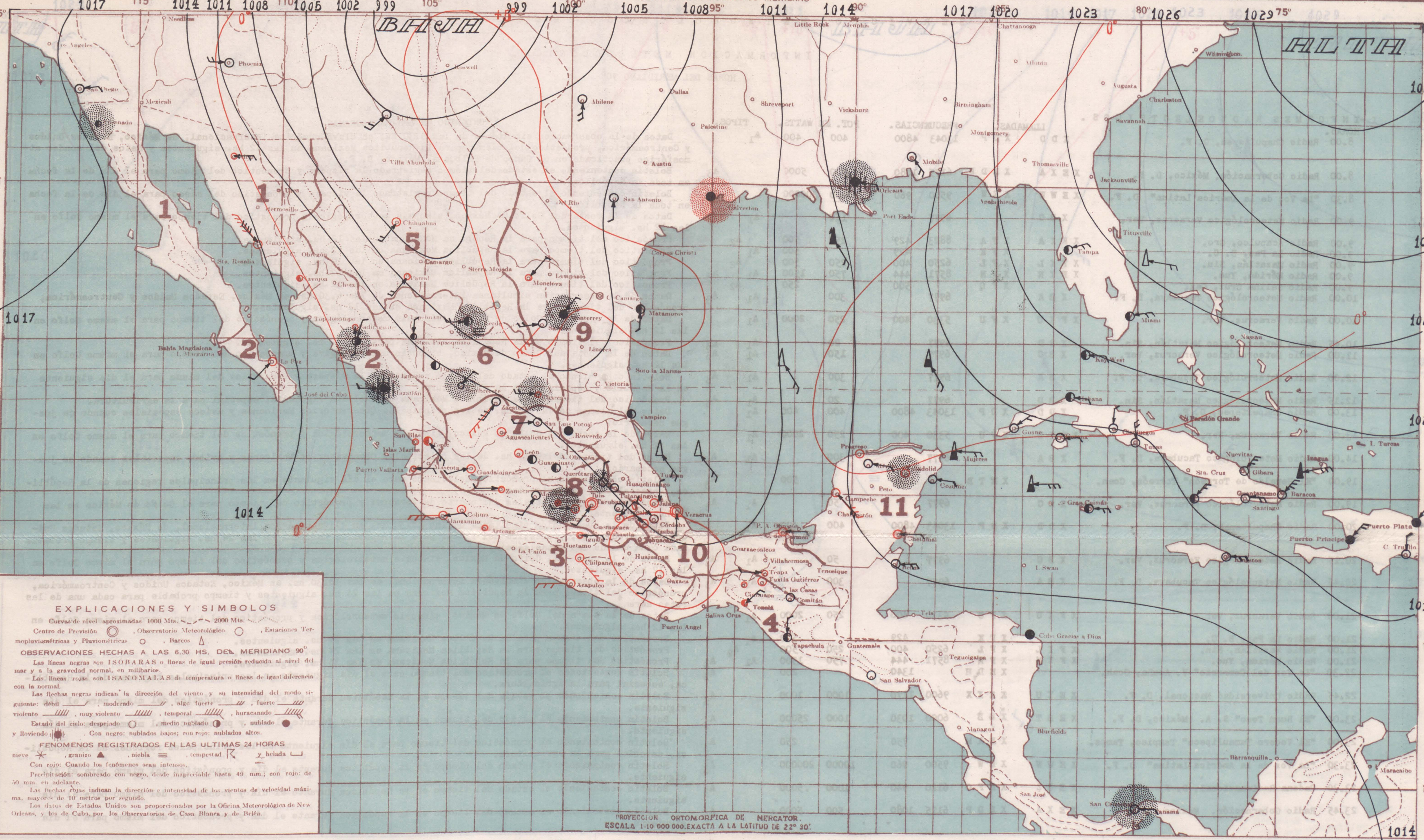

EXPLICACIONES Y SIMBOLOS

Curvas de nivel aproximadas 1000 Mts. , 2000 Mts.

Centro de Previsión, Observatorio Meteorológico, Estaciones Termopluviométricas y Pluviométricas, Barcos

OBSERVACIONES HECHAS A LAS 6.30 HS. DEL MERIDIANO 90°

Las líneas negras son ISOBARAS o líneas de igual presión reducida al nivel del mar y a la gravedad normal, en milibarios.

Las líneas rojas son ISANOMALAS de temperatura o líneas de igual diferencia con la normal.

Las flechas negras indican la dirección del viento y su intensidad del modo siguiente: débil, moderado, algo fuerte, fuerte, violento, muy violento, temporal, huracanado.

Estado del cielo: despejado, medio nublado, nublado y lloviendo. Con negro: nublados bajos; con rojo: nublados altos.

FENOMENOS REGISTRADOS EN LAS ULTIMAS 24 HORAS

nieve, granizo, niebla, tempestad y helada

Con rojo: Cuando los fenómenos sean intensos.

Precipitación: sombreado con negro, desde inapreciable hasta 49 mm.; con rojo: de 50 mm. en adelante.

Las flechas rojas indican la dirección e intensidad de los vientos de velocidad máxima, mayores de 10 metros por segundo.

Los datos de Estados Unidos son proporcionados por la Oficina Meteorológica de New Orleans, y los de Cuba, por los Observatorios de Casa Blanca y de Belén.

SECRETARIA DE AGRICULTURA Y FOMENTO

ZINCOGRAFIA DE LA DIRECCION DE GEOGRAFIA, METEOROLOGIA E HIDROLOGIA

DOMINGO 10 DE NOVIEMBRE DE 1940

Una intensa depresión se encuentra en la región central de EE. UU., en tanto que masas de aire frío han invadido la región NW. de dicho país. Principiará a soplar "norte" fuerte en el Golfo de México.

PRONOSTICO DEL TIEMPO PARA MAÑANA

Región 1 — Descenso de temperatura. Cielo despejado. No habrá lluvias. Vientos algo fuertes o fuertes boreales.

Región 2 — Descenso de temperatura. Cielo medio nublado. Escasearán las lluvias. Vientos algo fuertes o fuertes boreales.

Región 3 — No habrá cambio de temperatura. Cielo medio nublado. Escasearán las lluvias. Vientos débiles o moderados occidentales.

Región 4 — Ascenso de temperatura. Cielo medio nublado. Lluvias aisladas. Vientos débiles o moderados australes.

Región 5 — Onda fría. Cielo medio nublado. No habrá lluvias.

Región 6 — Descenso de temperatura. Cielo medio nublado. Escasearán las lluvias.

Región 7 — Descenso de temperatura. Cielo medio nublado. Lluvias aisladas.

Región 8 — Descenso de temperatura. Cielo medio nublado. Lluvias aisladas.

Región 9 — Onda fría. Cielo nublado. Lluvias generales. Vientos algo fuertes o fuertes boreales.

Región 10 — Descenso de temperatura. Cielo nublado. Lluvias aisladas. Vientos algo fuertes o fuertes boreales.

Región 11 — No habrá cambio de temperatura. Cielo medio nublado. Escasearán las lluvias. Vientos débiles o moderados australes.

Regiones	Estaciones	Presión al nivel del mar	Temperaturas: Ambiente	Temperaturas: Máxima de ayer	Temperaturas: Mínima en últimas 24 h.	Lluvia en 24 h.	Altura sobre el nivel del mar
		mb.	o	o	o	mm.	m.
1	Altar	.		36	10	0	397
1	C. Obregón, Son.	.					40
1	Ensenada	.		20	9	Inap	13
1	Guaymas	1013 9	20	28	20	0	4
1	Hermosillo	.					211
1	Navojoa	.		27	15	0	38
1	Sta. Rosalía	.					26
1	Ures	.					432
2	Badiraguato	.					170
2	Bahía Magdalena	.					12
2	Culiacán	1013.2	21	31	20	Inap	53
2	Choix	.					310
2	Islas Marías	.					4
2	La Paz	1015.2	21	27	20	0	12
2	Mascota	.					1200
2	Mazatlán	1013.2	25	28	24	Inap	78
2	Puerto Vallarta	.					2
2	S. Blas, Nay.	.					7
2	S. Ignacio	.					150
2	Tepic	.	17	28	16	0	918
2	Topolobampo	.					3
3	Acapulco	1011 5	24	32	24	0	3
3	Arteaga	.					860
3	Colimo	1012.8	20	34	20	0	502
3	Chilpancingo	.		30	13	0	1250
3	Huajuapan	.					1597
3	Huetamo	.					356
3	Iguala	.		36	19	0	735
3	La Unión	.					38
3	Manzanillo	1012.9	25	32	23	0	4
3	Oaxaca	1013 6	11	30		0	1563
4	Cintalapa	.					555
4	C. las Casas	.					2128
4	Comitán	.		25	8	0	1635
4	Salina Cruz	.					56
4	Tapachula	1011.9	22	32	17	0	168
4	Tonalá	.					55
4	Tuxtla Gutiérrez	.	19	31	17	0	530
5	Camargo	.					1653
5	Chihuahua	1004 8	13	26	13	0	1423
5	Hidalgo del Parral	.		21	11	0	1652
5	Sierra Mojada	.					1256
5	Temosáchic	.					1858
5	Villa Ahumada	.					1205
5	C. Lerdo	.					1140
5	Charcas	.					2020
6	Durango	.	12	22	10	0	1898
6	Nazas	.					1275
6	Stgo. Papasquiaro	.					1740
6	Sombrerete	.		23	11	Inap	2350
6	Tepehuanes	.					1787
7	Aguascalientes	.	11	26	10	0	1879
7	C. Obregón, Gto.	.					1870
7	Guadalajara	1013 7	12	26	11	0	1583
7	Guanajuato	1012.0	14	24	12	0	2037
7	León	.	15	27	13	0	1809
7	Querétaro	.					1850
7	S. Luis Potosí	1014 9	14	27	14	0	1877
7	Zacatecas	1012.0	9	17	8	0	2612
8	Cuernavaca	.					1538
8	Morelia	1013.9	13	24	13	Inap	1923
8	Pachuca	.	11	23	10	1	2435
8	Piaxtla	.					1120
8	Puebla	.	10	24	9	0	2150
8	Tacubaya	1013 6	10	24	9	0	2309
8	Tehuacán	.					1676
8	Tlaxcala	.					2240
8	Toluca	.					2675
8	Tula	.					2036
8	Zamora	.		28	11	0	1633
8	Zitácuaro	.		23	13	1	2064
9	C. Victoria	.					
9	Linares	.					648
9	Matamoros	1009 5	24	30	23	0	9
9	Monclova	.		24	12	0	587
9	Monterrey	1007.5	17	23	15	Inap	540
9	Saltillo	.	17	24	15	0	1609
9	Soto la Marina	1009 8	24	30	22	0	25
9	Tampico	.					18
10	Coatzacoalcos	.					14
10	Córdoba	.		28	13	0	871
10	Huauchinango	.					1576
10	Jalapa	1010.7	18	26	14	0	1399
10	Obregón, Tab.	1010 8	23	32	21	0	2
10	Orizaba	.	13	24	11	0	1248
10	Rioverde	.					992
10	Teapa	.		30	19	0	80
10	Tenosique	.					60
10	Tulancingo	.					2181
10	Tuxpan	.					10
10	Veracruz	1010.9	22	29	22	0	16
10	Villahermosa	.					
11	Campeche	1013.6	23	28	22	0	25
11	Cozumel	1014 4	25	28	18	0	8
11	Champotón	.					2
11	Chetumal	1014.7	28	29	25	0	4
11	I. Mujeres	.					7
11	Mérida	1014.4	21	31	20	0	22
11	Progreso	1014.8	22	27	20	0	14
11	Valladolid	1014 1	27	28	20	Inap	22

CARTA DEL TIEMPO

SERVICIO METEOROLOGICO MEXICANO

SECRETARIA DE AGRICULTURA Y FOMENTO

ZINCOGRAFIA DE LA DIRECCION DE GEOGRAFIA, METEOROLOGIA E HIDROLOGIA

LUNES 11 DE NOVIEMBRE DE 1940

Masas de aire frío principian a invadir la porción fronteriza del noreste, en tanto que las presiones se encuentran bajas en la región occidental del Golfo de México. Soplará "norte" en dicho Golfo con aumento de nublados y lluvias.

PRONOSTICO DEL TIEMPO PARA MAÑANA

Región 1 — No habrá cambio de temperatura. Cielo despejado. No habrá lluvias. Vientos débiles o moderados boreales.

Región 2 — No habrá cambio de temperatura. Cielo medio nublado. Escasearán las lluvias. Vientos débiles o moderados occidentales

Región 3 — No habrá cambio de temperatura. Cielo medio nublado. Escasearán las lluvias. Vientos débiles o moderados occidentales

Región 4 — Ascenso de temperatura. Cielo medio nublado. Lluvias aisladas. Vientos algo fuertes o fuertes boreales.

Región 5 — No habrá cambio de temperatura. Cielo medio nublado. Escasearán las lluvias.

Región 6 — Descenso de temperatura. Cielo medio nublado. Escasearán las lluvias.

Región 7 — Descenso de temperatura. Cielo medio nublado. Escasearán las lluvias.

Región 8 — Descenso de temperatura. Cielo medio nublado. Escasearán las lluvias.

Región 9 — Descenso de temperatura. Cielo nublado. Escasearán las lluvias. Vientos débiles o moderados boreales.

Región 10 — Descenso de temperatura. Cielo nublado. Lluvias aisladas. Vientos algo fuertes o fuertes boreales.

Región 11 — No habrá cambio de temperatura. Cielo medio nublado. Lluvias aisladas. Vientos débiles o moderados occidentales

Regiones	Estaciones	Presión al nivel del mar	Temperaturas: Ambiente	Máxima de ayer	Mínima en últimas 24 h.	Lluvia en 24 h.	Altura sobre el nivel del mar
		mb.	o	o	o	mm.	m.
1	Altar						397
	C. Obregón, Son.						40
	Ensenada			20	5	0	13
	Guaymas	1016 8	19	26	19	0	4
	Hermosillo						211
	Navojoa			30	10	0	38
	Sta. Rosalía			23	15	0	26
	Ures						432
2	Badiraguato						170
	Bahía Magdalena						12
	Culiacán	1014.5	18	30	17	0	53
	Choix						310
	Islas Marías						4
	La Paz	1015.5	21	27	20	0	12
	Mascota			28	10	0	1200
	Mazatlán	1013.3	22	28	22	Inap	78
	Puerto Vallarta			34	19	0	2
	S. Blas, Nay.			33	22	0	7
	S. Ignacio			38	12	4	150
	Tepic		16	27	16	0	918
	Topolobampo						3
3	Acapulco	1011 5	24	33	24	0	3
	Arteaga			33	17	0	860
	Colimo		20	34	20	0	502
	Chilpancingo		15	31	14	0	1250
3	Huajuapan			28	10	0	1597
	Huetamo						356
	Iguala			37	17	0	735
	La Unión						38
	Manzanillo	1012.0	25	33	23	0	4
	Oaxaca	1013.2	13	32	12	0	1563
4	Cintalapa			32	15	0	555
	C. las Casas						2128
	Comitán		11		7	0	1635
	Salina Cruz	1012.0	27	30	26	0	56
	Tapachula						168
	Tonalá			30	21	0	55
	Tuxtla Gutiérrez		20	32	17	0	530
5	Camargo						1653
	Chihuahua	1014 3	5	25	5	0	1423
	Hidalgo del Parral			20	4	0	1652
	Sierra Mojada			24	5	0	1256
	Temosáchic						1858
	Villa Ahumada						1205
	C. Lerdo	1014 7	11	26		Inap	1140
6	Charcas			30	11	0	2020
	Durango		8	21	7	0	1898
	Nazas						1275
	Stgo. Papasquiaro			22	12	0	1740
	Sombrerete			19	5	0	2350
6	Tepehuanes						1787
7	Aguascalientes		11	26	9	0	1879
	C. Obregón, Gto.			25	9	0	1870
	Guadalajara	1014 7	12	26	11	0	1583
	Guanajuato		13	24	11	0	2037
	León		13	27	11	0	1809
	Querétaro		12	27	10	0	1850
	S. Luis Potosí		13	27	12	0	1877
	Zacatecas	1014 5	11	16	10	0	2612
8	Cuernavaca		18		15	0	1538
	Morelia	1014.9	12	23	11	0	1923
	Pachuca		12	24	10	0	2435
	Piaxtla			33	14	0	1120
	Puebla		10		10	0	2150
	Tacubaya	1014 8	8	24	8	0	2309
	Tehuacán			23	8	0	1676
	Tlaxcala		9	23	8	0	2240
	Toluca		8	20	7	0	2675
	Tula			27	4	0	2036
	Zamora			28	13	0	1633
	Zitácuaro			23	11	0	2064
9	C. Victoria						
	Linares			27	19	0	648
	Matamoros	1012 1	23	30	23	0	9
	Monclova			29	15	0	587
9	Monterrey	1014.5	19	30	16	0	540
	Saltillo		14	28	12	0	1609
	Soto la Marina			34	21	0	25
	Tampico	1010 9	26	31	24	0	18
10	Coatzacoalcos	1010.6	21		20	0	14
	Córdoba		17	29	14	0	871
	Huauchinango			28	11	0	1576
	Jalapa		19	27	18	0	1399
	Obregón, Tab.	1010.3	29	33	22	0	2
	Orizaba		22	36	15	0	1248
	Rioverde		16	32	15	0	992
	Teapa			31	19	0	80
	Tenosique						60
	Tulancingo		11	29	10	0	2181
	Tuxpan						10
	Veracruz	1009.7	23	30	23		16
	Villahermosa						
11	Campeche	1012.9	24	30	23	0	25
	Cozumel	1015 1	21	30	21	1	8
	Champotón			33	20	0	2
	Chetumal	1013.9	27	30	25	0	4
	I. Mujeres						7
	Mérida	1014.4	22	32	20	0	22
	Progreso	1014.3	22	31	21	0	14
	Valladolid		27	29	21	0	22

CARTA DEL TIEMPO

SERVICIO METEOROLOGICO MEXICANO

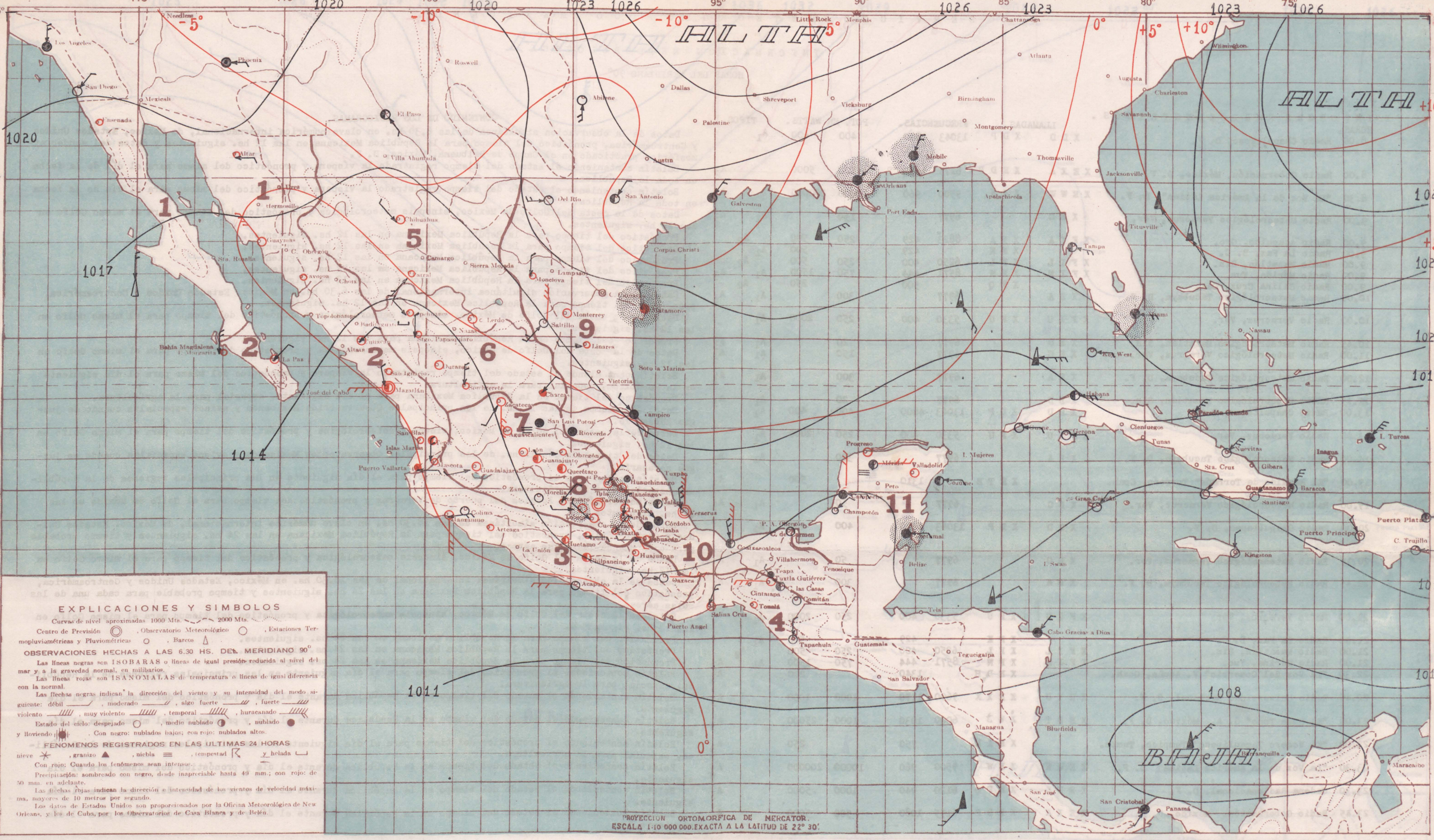

EXPLICACIONES Y SIMBOLOS

Curvas de nivel aproximadas 1000 Mts. 2000 Mts.

Centro de Previsión, Observatorio Meteorológico, Estaciones Termopluviométricas y Pluviométricas, Barcos

OBSERVACIONES HECHAS A LAS 6.30 HS. DEL MERIDIANO 90°

Las líneas negras son ISOBARAS o líneas de igual presión reducida al nivel del mar y a la gravedad normal, en milibarios.

Las líneas rojas son ISANOMALAS de temperatura o líneas de igual diferencia con la normal.

Las flechas negras indican la dirección del viento y su intensidad del modo siguiente: débil, moderado, algo fuerte, fuerte, violento, muy violento, temporal, huracanado

Estado del cielo: despejado, medio nublado, nublado y lloviendo. Con negro: nublados bajos; con rojo: nublados altos.

FENOMENOS REGISTRADOS EN LAS ULTIMAS 24 HORAS

nieve, granizo, niebla, tempestad y helada

Con rojo: Cuando los fenómenos sean intensos.

Precipitación: sombreado con negro, desde inapreciable hasta 49 mm.; con rojo: de 50 mm. en adelante.

Las flechas rojas indican la dirección e intensidad de los vientos de velocidad máxima, mayores de 10 metros por segundo.

Los datos de Estados Unidos son proporcionados por la Oficina Meteorológica de New Orleans, y los de Cuba, por los Observatorios de Casa Blanca y de Belén.

SECRETARIA DE AGRICULTURA Y FOMENTO

ZINCOGRAFIA DE LA DIRECCION DE GEOGRAFIA, METEOROLOGIA E HIDROLOGIA

MARTES 12 DE NOVIEMBRE DE 1940

Las presiones se encuentran marcadamente altas en el extremo noroeste de EE. UU., y relativamente en la zona ecuatorial. Los nublados aumentarán en los estados del sureste, sin cambio notable en la temperatura.

PRONOSTICO DEL TIEMPO PARA MAÑANA

Región 1: Ascenso de temperatura. Cielo medio nublado. No habrá lluvias. Vientos débiles o moderados occidentales.

Región 2: Ascenso de temperatura. Cielo medio nublado. No habrá lluvias. Vientos débiles o moderados occidentales.

Región 3: Ascenso de temperatura. Cielo medio nublado. Escasearán las lluvias. Vientos débiles o moderados occidentales.

Región 4: No habrá cambio de temperatura. Cielo medio nublado. Lluvias aisladas. Vientos débiles o moderados boreales.

Región 5: Ascenso de temperatura. Cielo medio nublado. Escasearán las lluvias.

Región 6: No habrá cambio de temperatura. Cielo medio nublado. Escasearán las lluvias.

Región 7: Ascenso de temperatura. Cielo medio nublado. Escasearán las lluvias.

Región 8: No habrá cambio de temperatura. Cielo medio nublado. Escasearán las lluvias.

Región 9: Ascenso de temperatura. Cielo medio nublado. Escasearán las lluvias. Vientos débiles o moderados boreales.

Región 10: No habrá cambio de temperatura. Cielo medio nublado. Lluvias aisladas. Vientos débiles o moderados boreales.

Región 11: Descenso de temperatura. Cielo medio nublado. Lluvias aisladas. Vientos débiles o moderados boreales.

Regiones	Estaciones	Presión al nivel del mar	Temperaturas: Ambiente	Temperaturas: Máxima de ayer	Temperaturas: Mínima en últimas 24 h.	Lluvia en 24 h.	Altura sobre el nivel del mar
		mb.	o	o	o	mm.	m.
1	Altar	.		26	2	0	397
1	C. Obregón, Son.	.					40
1	Ensenada	.		18	6	0	13
1	Guaymas	1016 5	20	28	19	0	4
1	Hermosillo	.					211
1	Navojoa	.		31	10	0	38
1	Sta. Rosalía	.					26
1	Ures	.					432
2	Badiraguato	.					170
2	Bahía Magdalena	.		27	17	0	12
2	Culiacán	1013.6	17	31	16	0	53
2	Choix	.					310
2	Islas Marías	.					4
2	La Paz	1015.7	20	27	19	0	12
2	Mascota	.		29	10	0	1200
2	Mazatlán	1013.5	21	27	19	0	78
2	Puerto Vallarta	.		35	12	0	2
2	S. Blas, Nay.	.		33	20	0	7
2	S. Ignacio	.		38	12	0	150
2	Tepic	.	16	28	15	0	918
2	Topolobampo	.					3
3	Acapulco	1011.7	24	32	24	0	3
3	Arteaga	.		34	17	0	860
3	Colimo	.	20	34	20	0	502
3	Chilpancingo	.	13	32	16	0	1250
3	Huajuapan	.		28	13	0	1597
3	Huetamo	.		39	23	0	356
3	Iguala	.		38	19	0	735
3	La Unión	.					38
3	Manzanillo	1013.2	24	34	23	0	4
3	Oaxaca	1014 0	13	32	12	0	1563
4	Cintalapa	.					555
4	C. las Casas	.	8		5	0	2128
4	Comitán	.	13	28	9	0	1635
4	Salina Cruz	1011.2	27	30	26	0	56
4	Tapachula	1011.5	27	33	27	0	168
4	Tonalá	.		30	20	0	55
4	Tuxtla Gutiérrez	.	22		20	0	530
5	Camargo	.					1653
5	Chihuahua	1016 7	4	21	3	0	1423
5	Hidalgo del Parral	.		24	5	0	1652
5	Sierra Mojada	.					1256
5	Temosáchic	.					1858
5	Villa Ahumada	.					1205
5	C. Lerdo	.					1140
6	Charcas	.		30	12	0	2020
6	Durango	.	11	25	8	0	1898
6	Nazas	.					1275
6	Stgo. Papasquiaro	.		23	4	0	1740
6	Sombrerete	.		24	4	0	2350
6	Tepehuanes			21	-3	0	1787
7	Aguascalientes	.	11	26	9	0	1879
7	C. Obregón, Gto.	.		26	8	0	1870
7	Guadalajara	1017 5	12	27	10	0	1583
7	Guanajuato	1014.5	13	26	12	0	2037
7	León	.	13		11	0	1809
7	Querétaro	.	14	26	11	0	1850
7	S. Luis Potosí	.	13	26	10	0	1877
7	Zacatecas	1015.2	12	19	12	0	2612
8	Cuernavaca	.	18	28	16	0	1538
8	Morelia	1015.5	13	24	12	0	1923
8	Pachuca	.	10	20	8	0	2435
8	Piaxtla	.		35	14	0	1120
8	Puebla	.	9	27	8	0	2150
8	Tacubaya	1015 6	8	25	6	2	2309
8	Tehuacán	.		24	7	0	1676
8	Tlaxcala	.	10	23	10	0	2240
8	Toluca	.	9	20	7	Inap	2675
8	Tula	.					2036
8	Zamora	.					1633
8	Zitácuaro	.		24	12	0	2064
9	C. Victoria	.					
9	Linares	.		21	11	0	648
9	Matamoros	1019 5	15	25	15	Inap	9
9	Monclova	.		21	7	0	587
9	Monterrey	1017.3	10	22	9	0	540
9	Saltillo	.	9	20	-6	0	1609
9	Soto la Marina	.					25
9	Tampico	1017 3	20	28	19	0	18
10	Coatzacoalcos	1014.4	25	38	25	0	14
10	Córdoba	.	18	29	16	0	871
10	Huauchinango	.		29	10	0	1576
10	Jalapa	.	16	29	15	0	1399
10	Obregón, Tab.	1012 4	23	34	23	0	2
10	Orizaba	.	16		15	0	1248
10	Rioverde	.	16	29	15	0	992
10	Teapa	.		32	22	0	80
10	Tenosique	.					60
10	Tulancingo	.	10	25	8	Inap	2181
10	Tuxpan	.					10
10	Veracruz	1014.5	26	30	26	0	16
10	Villahermosa	.					
11	Campeche	1013.9	24	30	22	0	25
11	Cozumel	1015 7	24	31	21	0	8
11	Champotón	.		34	22	0	2
11	Chetumal	1014.4	25	30	24	2	4
11	I. Mujeres	.					7
11	Mérida	1016.0	23	32	21	0	22
11	Progreso	1015.7	24	32	22	0	14
11	Valladolid	.	27	30	20	0	22

CARTA DEL TIEMPO

SERVICIO METEOROLOGICO MEXICANO

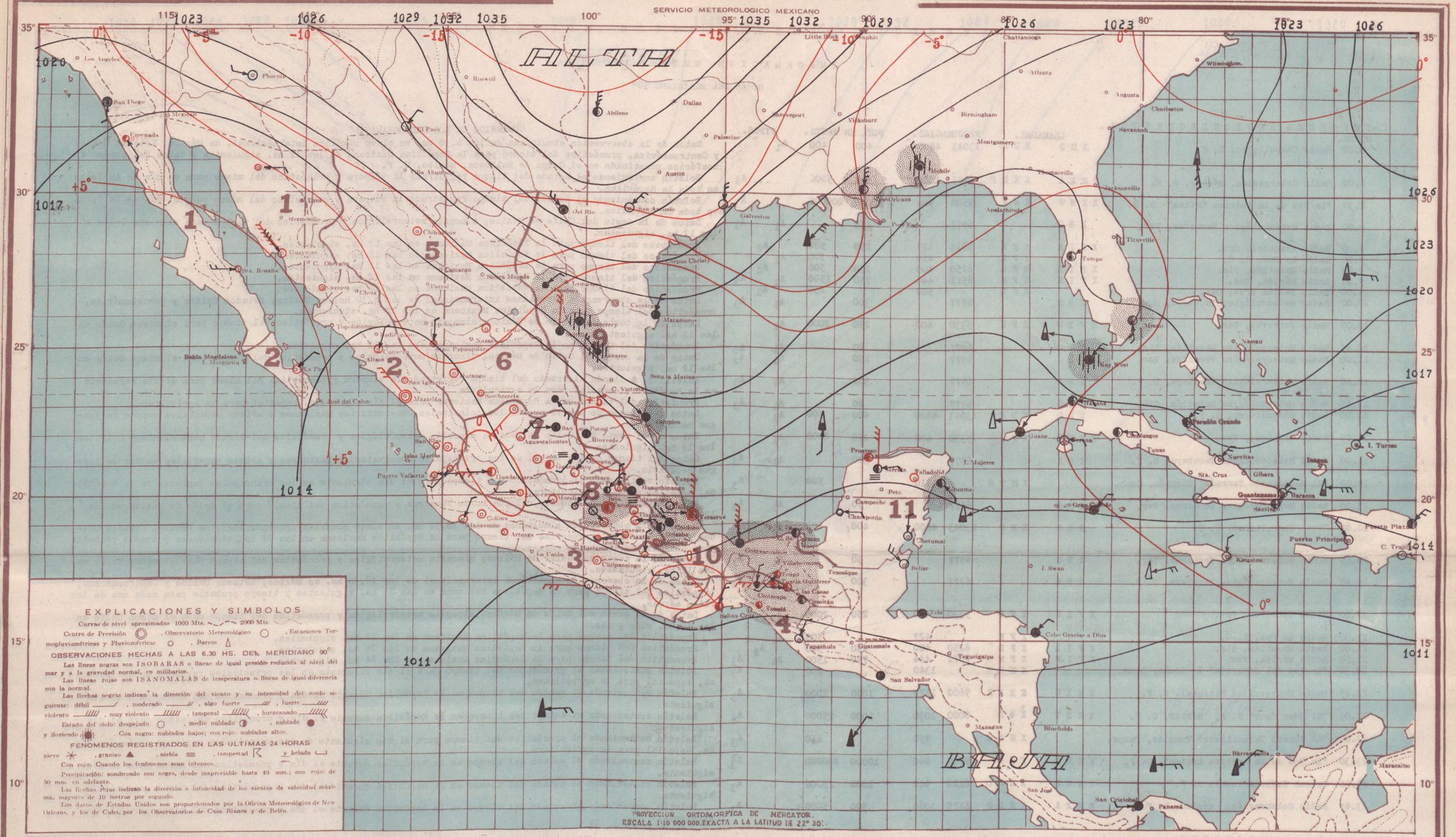

SECRETARIA DE AGRICULTURA Y FOMENTO

TINCOGRAFIA DE LA DIRECCION DE GEOGRAFIA, METEOROLOGIA E HIDROLOGIA

MIERCOLES 13 DE NOVIEMBRE DE 1940

Masas de aire frío están invadiendo la región fronteriza del noreste. Soplará intenso "norte" en el Golfo de México y aumentarán los nublados y las lluvias en la mitad oriental del país.

PRONOSTICO DEL TIEMPO PARA MAÑANA

Región 1
- No habrá cambio de temperatura.
- Cielo medio nublado.
- No habrá lluvias.
- Vientos débiles o moderados boreales.

Región 2
- No habrá cambio de temperatura.
- Cielo medio nublado.
- No habrá lluvias.
- Vientos débiles o moderados boreales.

Región 3
- Ascenso de temperatura.
- Cielo medio nublado.
- Lluvias aisladas.
- Vientos débiles o moderados occidentales

Región 4
- No habrá cambio de temperatura.
- Cielo nublado.
- Lluvias generales.
- Vientos violentos boreales.

Región 5
- Onda fría.
- Cielo medio nublado.
- Escasearán las lluvias.
- Heladas.

Región 6
- Onda fría.
- Cielo medio nublado.
- Escasearán las lluvias.
- Heladas.

Región 7
- Descenso de temperatura.
- Cielo medio nublado.
- Lluvias aisladas.

Región 8
- Descenso de temperatura.
- Cielo nublado.
- Lluvias aisladas.

Región 9
- Onda fría.
- Lluvias aisladas.
- Heladas.
- Vientos algo fuertes o fuertes boreales.

Región 10
- Descenso de temperatura.
- Cielo nublado.
- Lluvias generales.
- Vientos violentos boreales.

Región 11
- Descenso de temperatura.
- Cielo nublado.
- Lluvias generales.
- Vientos algo fuertes o fuertes boreales.

Regiones	Estaciones	Presión al nivel del mar	Temperaturas: Ambiente	Máxima de ayer	Mínima en últimas 24 h.	Lluvia en 24 h.	Altura sobre el nivel del mar
		mb.	°	°	°	mm.	m.
1	Altar			27	5	0	397
	C. Obregón, Son.						40
	Ensenada			21	6	0	13
	Guaymas	1014.5	24	30	24	0	4
	Hermosillo						211
	Navojoa			30	19	0	38
	Sta. Rosalía			24	16	0	26
	Ures						422
2	Badiraguato						170
	Bahía Magdalena						12
	Culiacán	1012.3	17	32	16	0	53
	Choix						310
	Islas Marías						4
	La Paz	1014.3	20	26	19	0	12
	Mazcota			29	11	0	1200
	Mazatlán	1012.4	22	26	22	0	78
	Puerto Vallarta			30	19	0	2
	S. Blas, Nay.			31	20	0	7
	S. Ignacio			30	11	0	150
	Tepic		14	28	13	0	918
	Topolobampo						3
3	Acapulco	1009.9	25	32	24	0	3
	Arteaga			34	17	0	860
	Colimo		19	33	19	0	502
	Chilpancingo		16	32	14	0	1250

Regiones	Estaciones	Presión al nivel del mar	Temperaturas: Ambiente	Máxima de ayer	Mínima en últimas 24 h.	Lluvia en 24 h.	Altura sobre el nivel del mar
		mb.	°	°	°	mm.	m.
3	Huajuapan			27	10	0	1597
	Huetamo						356
	Iguala			38	18	0	735
	La Unión						38
	Manzanillo	1011.6	24	33	23	0	4
	Oaxaca	1014.8	12	30	11	0	1563
	Cintalapa			31	16	0	555
	C. las Casas		9	22	7	0	2128
4	Comitán		14	28	10	Inap	1635
	Salina Cruz	1012.0	28	33	27	0	56
	Tapachula	1010.7	23	33	18	0	168
	Tonalá			31	21	3	55
	Tuxtla Gutiérrez		23	31	21	Inap	530
	Camargo						1653
5	Chihuahua	1018.1	3	23	3	0	1423
	Hidalgo del Parral						1652
	Sierra Mojada						1256
	Temosáchic						1858
	Villa Ahumada						1205
6	C. Lerdo	1016.0	10	26	8	0	1140
	Charcas			30	12	0	2020
	Durango		7	26	6	0	1898
	Nazas						1275
	Sfgo. Papasquiaro			25	12	0	1740
	Sombrerete			25	5	0	2350

Regiones	Estaciones	Presión al nivel del mar	Temperaturas: Ambiente	Máxima de ayer	Mínima en últimas 24 h.	Lluvia en 24 h.	Altura sobre el nivel del mar
		mb.	°	°	°	mm.	m.
6	Tepehuanes						1787
	Aguascalientes		11	27	9	0	1879
	C. Obregón, Gto.			27	8	0	1870
7	Guadalajara	1012.8	9	27	8	0	1583
	Guanajuato	1014.5	13	25	12	0	2037
	León		12	29	10	0	1809
	Querétaro		13	28	10	0	1850
	S. Luis Potosí		13	27	10	0	1877
	Zacatecas	1014.3	12	19	12	0	2612
8	Cuernavaca		18		16	0	1538
	Morelia	1014.3	12	26	12	0	1923
	Pachuca		11	24	8	0	2435
	Piaxtla			24	15	0	1120
	Puebla		11	25	9	0	2150
	Tacubaya	1014.8	9	24	8	Inap	2309
	Tehuacán			27	6	0	1676
	Tlaxcala		10	24	10	0	2240
	Toluca		9	20	8	Inap	2675
	Tula			28	10	0	2036
	Zamora			28	14	0	1633
	Zitácuaro			24	12	0	2064
9	C. Victoria						
	Linares			22	13	2	648
	Matamoros	1022.3	18	25	18	0	9
	Monclova			22	8	Inap	587

Regiones	Estaciones	Presión al nivel del mar	Temperaturas: Ambiente	Máxima de ayer	Mínima en últimas 24 h.	Lluvia en 24 h.	Altura sobre el nivel del mar
		mb.	°	°	°	mm.	m.
9	Monterrey	1022.2	14	21	9	6	540
	Saltillo		18	20	5	0	1609
	Soto la Marina						25
	Tampico	1018.1	21	27	19	Inap	18
	Coatzacoalcos	1013.9	25		24	Inap	14
	Córdoba		17	28	15	0	871
	Huauchinango			20	10	0	1576
	Jalapa		16	25	15	Inap	1399
10	Obregón, Tab.	1012.4	23	31	22	18	2
	Orizaba		15		13	0	1248
	Rioverde		18	25	17	0	992
	Teapa			31	22	4	80
	Tenosique						60
	Tulancingo		7	26	5	0	2181
	Tuxpan						10
	Veracruz	1015.1	23	28	23	1	16
	Villahermosa						
	Campeche						25
11	Cozumel	1014.9	22	30	21	Inap	8
	Champotón			36	21	0	2
	Chetumal	1014.1	24	30	22	0	4
	I. Mujeres						7
	Mérida	1016.0	22	32	20	0	22
	Progreso	1016.0	23	29	21	0	14
	Valladolid		27	29	21	0	22

69710

CARTA DEL TIEMPO

SERVICIO METEOROLOGICO MEXICANO

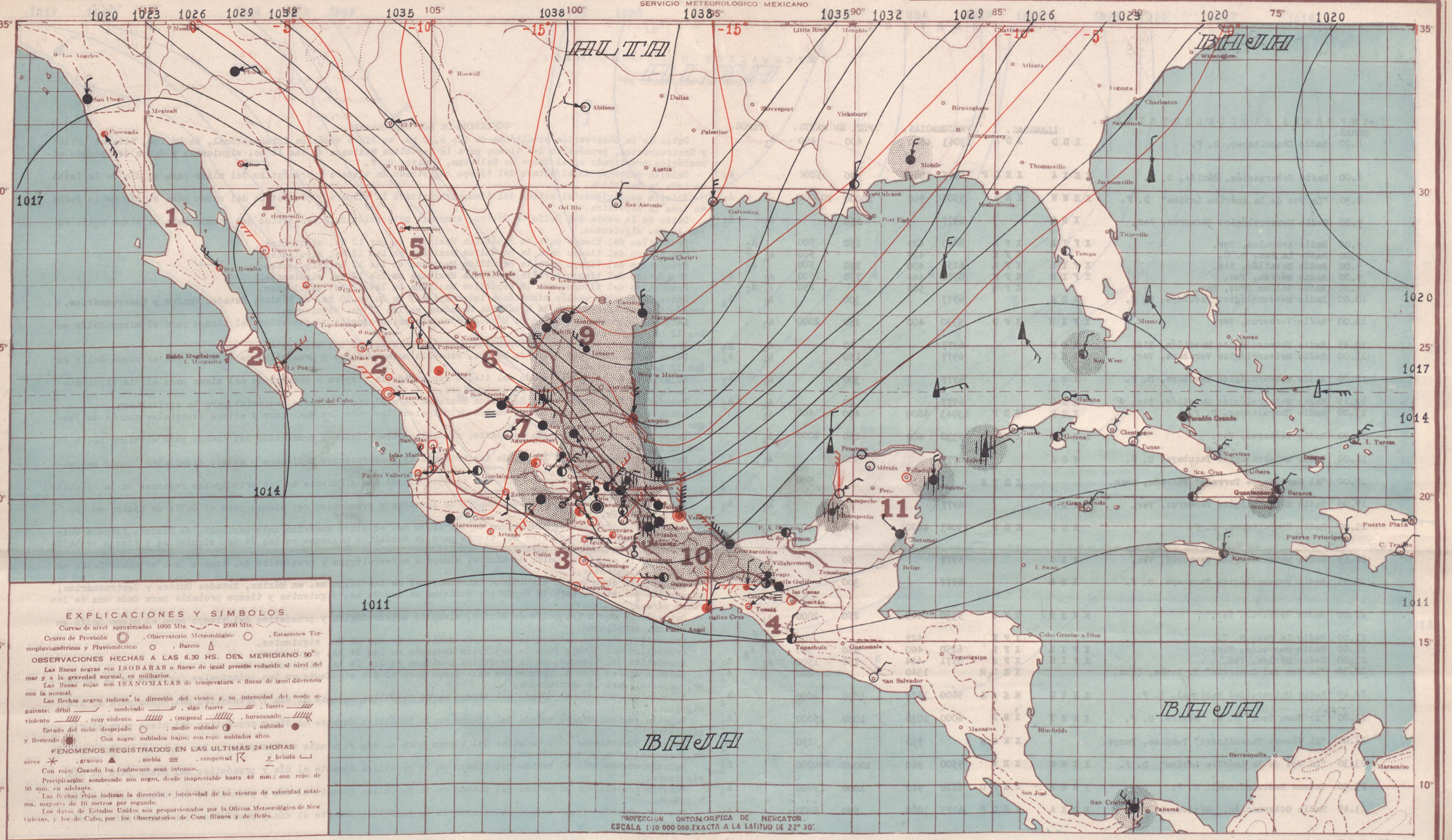

SECRETARIA DE AGRICULTURA Y FOMENTO

ZINCOGRAFIA DE LA DIRECCION DE GEOGRAFIA, METEOROLOGIA E HIDROLOGIA

JUEVES 14 DE NOVIEMBRE DE 1940

La pendiente barométrica es muy intensa en el Golfo de México y en la parte norte de la República. Continuará la onda fría en los estados del noreste, descenderá la temperatura en la región sur del país y persistirá el "norte" violento en el litoral de Veracruz.

PRONOSTICO DEL TIEMPO PARA MAÑANA

Región 1
- No habrá cambio de temperatura.
- Cielo despejado.
- No habrá lluvias.
- Vientos débiles o moderados occidentales

Región 2
- No habrá cambio de temperatura.
- Cielo medio nublado.
- No habrá lluvias.
- Vientos débiles o moderados occidentales

Región 3
- Descenso de temperatura.
- Cielo medio nublado.
- Escasearán las lluvias.
- Vientos débiles o moderados occidentales

Región 4
- Descenso de temperatura.
- Cielo nublado.
- Lluvias aisladas.
- Vientos violentos boreales.

Región 5
- No habrá cambio de temperatura.
- Cielo despejado.
- Escasearán las lluvias.
- Heladas.

Región 6
- No habrá cambio de temperatura.
- Cielo medio nublado.
- Escasearán las lluvias.

Región 7
- Descenso de temperatura.
- Cielo medio nublado.
- Escasearán las lluvias.

Región 8
- Descenso de temperatura.
- Cielo nublado.
- Escasearán las lluvias.

Región 9
- No habrá cambio de temperatura.
- Cielo medio nublado.
- Escasearán las lluvias.
- Vientos débiles o moderados boreales.

Región 10
- Descenso de temperatura.
- Cielo nublado.
- Lluvias generales.
- Vientos violentos boreales.

Región 11
- Descenso de temperatura.
- Cielo nublado.
- Lluvias aisladas.
- Vientos algo fuertes o fuertes boreales.

Regiones	ESTACIONES	Presión al nivel del mar	Temperaturas: Ambiente	Máxima de ayer	Mínima en últimas 24 h.	Lluvia en 24 h.	Altura sobre el nivel del mar
		mb.	o	o	o	mm.	m.
1	*Altar*	.		34	4	0	397
	C. Obregón, Son.	.					40
	Ensenada	.		30	14	0	13
	Guaymas	1013 7	20	30	20	0	4
	Hermosillo	.					211
	Navojoa	.		33	10	0	38
	Sta. Rosalía	.		25	18	0	26
	Ures						432
	Badiraguato	.					170
	Bahía Magdalena						12
	Culiacán	1012.5	18	35	16	0	53
	Choix	.					310
	Islas Marías	.					4
	La Paz	1013.9	21	26	20	0	12
2	*Mascota*	.		29	9	0	1200
	Mazatlán	1012.5	22	29	21	0	78
	Puerto Vallarta	.		35	18	0	2
	S. Blas, Nay.	.		33	20	0	7
	S. Ignacio	.		30	11	0	150
	Tepic	.	12	28	12	0	918
	Topolobampo						3
	Acapulco	1010 9	25	32	24	0	3
	Artenga	.		34	17	0	860
3	*Colimo*	.	20	33	19	0	502
	Chilpancingo	.	17	33	15	0	1250
3	*Huajuapan*	.		28	11	0	1597
	Huetamo	.					356
	Iguala	.		38	17	0	735
	La Unión	.					38
	Manzanillo	1012.8	24	35	23	0	4
	Oaxaca	1014 8	15	30	13	1	1563
	Cintalapa	.		32	16	0	555
	C. las Casas	.	12	20	7	0	2128
	Comitán	.	10	28	6	0	1635
4	*Salina Cruz*	1013 2	26	33	25	0	56
	Tapachula	1010 8	23	32	17	0	168
	Tonalá	.		32	25	0	55
	Tuxtla Gutiérrez	.	22	29	21	0	530
	Camargo	.					1653
	Chihuahua	1025 2	1	18	0	0	1423
5	*Hidalgo del Parral*	.					1652
	Sierra Mojada	.					1256
	Temosáchic	.					1858
	Villa Ahumada	.					1205
	C. Lerdo	1024.1	6	26		0	1140
	Charcas	.		28	7	Inap	2020
6	*Durango*	.	9	25	7	0	1898
	Nazas	.					1275
	Stgo. Papasquiaro	.		22	3	0	1740
	Sombrerete	.					2350
6	*Tepehuanes*	.		24	3	0	1787
	Aguascalientes	.	9	27	9	0	1879
	C. Obregón, Gto.	.		22	7	Inap	1870
	Guadalajara	1014 9	10	27	9	0	1583
7	*Guanajuato*	1015.6	13	26	11	Inap	2037
	León	.	12	29	11	0	1809
	Querétaro	.	11	27	9	0	1850
	S. Luis Potosí	.	10	20	7	0	1877
	Zacatecas	1015 7	7	19	7	0	2612
	Cuernavaca	.	16	27	15	0	1538
	Morelia	1016.3	13	25	12	5	1923
	Pachuca	.	7	16	5	0	2435
	Piaxtla	.		24	14	0	1120
	Puebla	.	9	25	8	0	2150
8	*Tacubaya*	1017 5	8	24	6	0	2309
	Tehuacán	.					1676
	Tlaxcala	.	9	22	8	0	2240
	Toluca	.	9	21	7	0	2675
	Tula	.		25	8	0	2036
	Zamora	.		30	14	0	1633
	Zitácuaro	.		25	14	6	2064
11	*C. Victoria*	.					
	Linares	.		13	7	Inap	648
9	*Matamoros*	1032 8	7	20	7	0	9
	Monclova	.		19	3	0	587
9	*Monterrey*	1032.1	6	9	5	6	540
	Saltillo	.	0	9	-1	1	1609
	Soto la Marina						25
	Tampico	1029.1	14	22	12	Inap	18
	Coatzacoalcos	1016.5	23	28	21	7	14
	Córdoba	.	18	26	16	2	871
	Huauchinango	.		17	7	11	1576
	Jalapa	.	18	25	14	0	1399
	Obregón, Tab.	1014 8	23	30	23	0	2
	Orizaba	.	16	23	14	5	1248
10	*Rioverde*	.	10		9	Inap	992
	Teapa	.		29	21	Inap	80
	Tenosique	.					60
	Tulancingo	.	9	18	8	Inap	2181
	Tuxpan	.		25	13	2	10
	Veracruz	1018.4	23	27	23	0	16
	Villahermosa	.					
	Campeche	1016.5	22	32	22	0	25
	Cozumel	1015 5	25	29	20	1	8
	Champotón	.		35	21	0	2
	Chetumal	1015.1	22	30	20	0	4
	I. Mujeres	.					7
	Mérida	1017.2	22	30	20	0	22
	Progreso	1016.3	23	27	22	0	14
	Valladolid	.	28	30	20	0	22

CARTA DEL TIEMPO

SERVICIO METEOROLOGICO MEXICANO

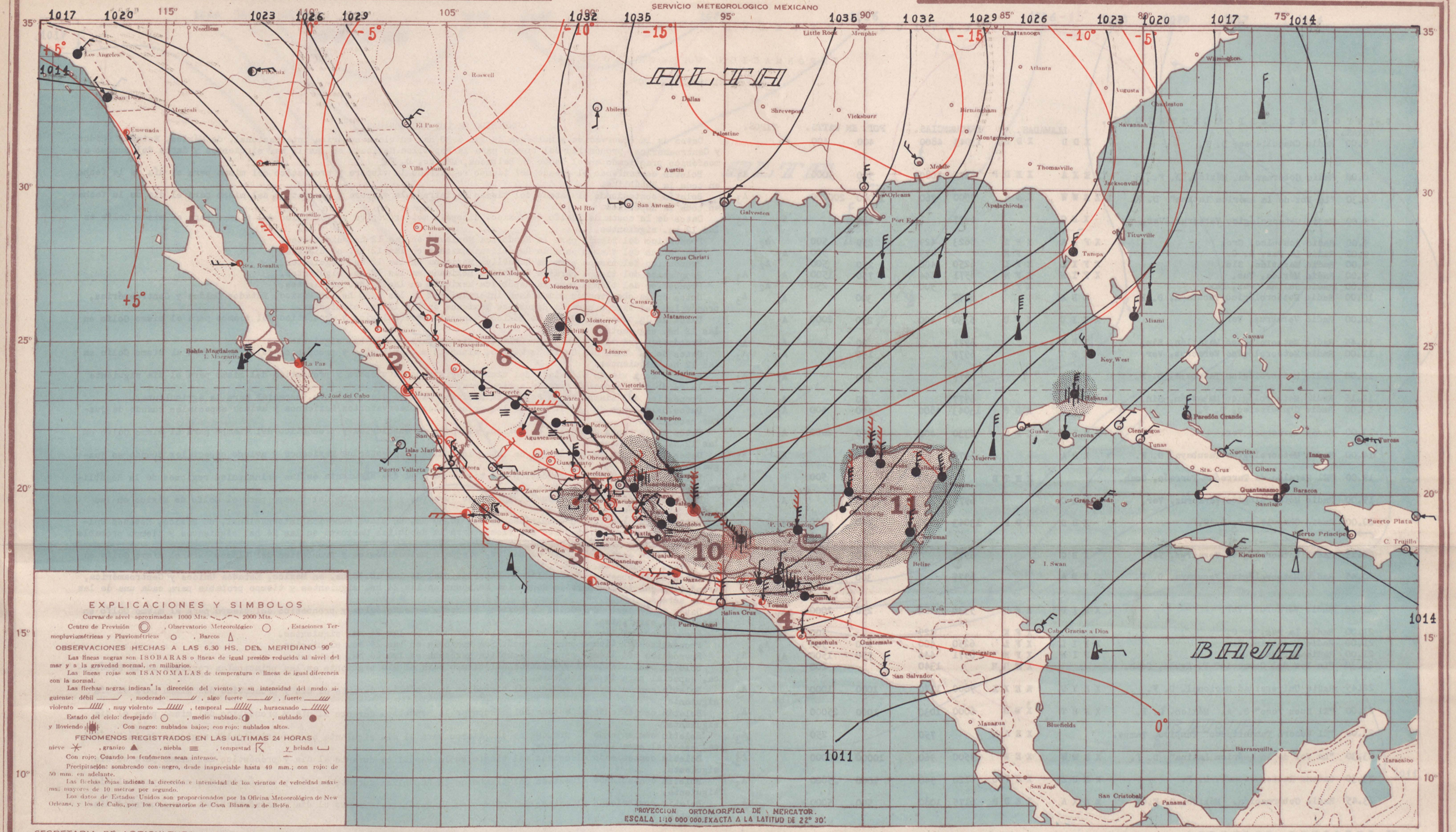

VIERNES 15 DE NOVIEMBRE DE 1940

Las masas de aire frío están invadiendo la región occidental del Mar Caribe. La onda fría disminuirá en la parte norte del país. Aumentarán los nublados y habrá algunas lluvias en el extremo noroeste y serán generales en los estados del sureste.

PRONOSTICO DEL TIEMPO PARA MAÑANA

Región 1
- No habrá cambio de temperatura.
- Cielo nublado.
- Lluvias aisladas.
- Vientos débiles o moderados australes.

Región 2
- No habrá cambio de temperatura.
- Cielo medio nublado.
- Escasearán las lluvias.
- Vientos débiles o moderados australes.

Región 3
- Descenso de temperatura.
- Cielo medio nublado.
- Escasearán las lluvias.
- Vientos débiles o moderados australes.

Región 4
- Descenso de temperatura.
- Cielo nublado.
- Lluvias generales.
- Vientos algo fuertes o fuertes boreales.

Región 5
- Ascenso de temperatura.
- Cielo medio nublado.
- Escasearán las lluvias.

Región 6
- Ascenso de temperatura.
- Cielo medio nublado.
- No habrá lluvias.

Región 7
- Ascenso de temperatura.
- Cielo medio nublado.
- No habrá lluvias.

Región 8
- Ascenso de temperatura.
- Cielo despejado.
- Heladas.

Región 9
- Ascenso de temperatura.
- Cielo medio nublado.
- Heladas.
- Vientos débiles o moderados orientales

Región 10
- No habrá cambio de temperatura.
- Cielo nublado.
- Lluvias generales.
- Vientos algo fuertes o fuertes boreales.

Región 11
- Descenso de temperatura.
- Cielo nublado.
- Lluvias generales.
- Vientos algo fuertes o fuertes boreales.

Regiones	ESTACIONES	Presión al nivel del mar	Temperaturas: Ambiente	Máxima de ayer	Mínima en últimas 24 h.	Lluvia en 24 h.	Altura sobre el nivel del mar
		mb.	o	o	o	mm.	m.
1	*Altar*			31	7	0	397
	C. Obregón, Son.						40
	Ensenada			34		0	13
	Guaymas	1015.1	19	31	9	0	4
	Hermosillo						211
	Navojoa			35	10	0	38
	Sta. Rosalía			23	10	0	26
	Ures						422
	Badiraguato			31	11	0	170
	Bahía Magdalena			26	18	0	12
	Culiacán	1013.6	18	34	18	0	53
	Choix						310
	Islas Marías	1014.0	24	29	18	0	4
	La Paz	1015.2	21	26	20	0	12
2	*Mascota*			29	10	0	1200
	Mazatlán	1013.5	22	26	21	0	78
	Puerto Vallarta			35	19	0	2
	S. Blas, Nay.			34	19	0	7
	S. Ignacio			37	11	0	150
	Tepic		17	29	14	0	918
	Topolobampo						3
3	*Acapulco*	1011.6	24	33	23	0	3
	Arteaga			35	18	0	860
	Colimo		20	34	20	1	502
	Chilpancingo		15	30	14	0	1250

Regiones	ESTACIONES	Presión al nivel del mar	Temperaturas: Ambiente	Máxima de ayer	Mínima en últimas 24 h.	Lluvia en 24 h.	Altura sobre el nivel del mar
		mb.	o	o	o	mm.	m.
3	*Huajuapan*			22	10	0	1597
	Huetamo						356
	Iguala			37	16	0	735
	La Unión						38
	Manzanillo	1014.0	24	32	22	0	4
	Oaxaca	1017.2	12	23	10	0	1563
	Cintalapa			28	14	7	555
	C. las Casas		11	15	8	1	2128
4	*Comitán*		13	20	5	0	1635
	Salina Cruz	1014.8	24	29	23	0	56
	Tapachula	1012.0	22	33	17	0	168
	Tonalá			31	23	Inap.	55
	Tuxtla Gutiérrez		20	25	18	Inap	530
	Camargo						1653
5	*Chihuahua*	1024.3	-3	14	-3	0	1423
	Hidalgo del Parral			13	0	0	1652
	Sierra Mojada			19	-1	0	1256
	Temosáchic						1858
	Villa Ahumada			21	1	Inap	1205
6	*C. Lerdo*	1024.3	1	26	22	0	1140
	Charcas			22	4	0	2020
	Durango		4	17	3	0	1898
	Nazas						1275
	Stgo. Papasquiaro			34	22	0	1740
	Sombrerete			20	4	0	2350

Regiones	ESTACIONES	Presión al nivel del mar	Temperaturas: Ambiente	Máxima de ayer	Mínima en últimas 24 h.	Lluvia en 24 h.	Altura sobre el nivel del mar
		mb.	o	o	o	mm.	m.
6	*Tepehuanes*			18	-2	0	1787
	Aguascalientes		7	17	4	0	1879
	C. Obregón, Gto.			18	1	0	1879
7	*Guadalajara*	1018.4	8	25	7	0	1583
	Guanajuato	1017.5	7	17	6	0	2037
	León		6	24	4	0	1809
	Querétaro		15	25	4	0	1850
	S. Luis Potosí		4	10		0	1877
	Zacatecas	1017.3	1	10	1	0	2612
	Cuernavaca		13	26	11	0	1538
	Morelia	1017.9	9	21	8	5	1923
	Pachuca		3	9	0	0	2435
	Piaxtla			31	14	0	1120
	Puebla		6	20	4	0	2150
8	*Tacubaya*	1018.3	3	18	1	0	2309
	Tehuacán			20	5	0	1676
	Tlaxcala		6	16	5	0	2240
	Toluca		6	19	5	0	2675
	Tula			23	1	Inap	2036
	Zamora			27	12	0	1633
	Zitácuaro			22	9	1	2064
	C. Victoria						
9	*Linares*			10	0	0	648
	Matamoros	1034.9	4	13	3	0	9
	Monclova			14	-1	0	587

Regiones	ESTACIONES	Presión al nivel del mar	Temperaturas: Ambiente	Máxima de ayer	Mínima en últimas 24 h.	Lluvia en 24 h.	Altura sobre el nivel del mar
		mb.	o	o	o	mm.	m.
9	*Monterrey*	1030.7	6	19	5	0	540
	Saltillo		1	10	0	Inap	1609
	Soto la Marina			14			25
	Tampico	1031.3	12	14	10	0	18
	Coatzacoalcos	1022.7	20	24	18	54	14
	Córdoba		14	19	11	8	871
	Huauchinango			10	3	8	1576
	Jalapa		11	17	10	0	1399
10	*Obregón, Tab.*	1021.1	21	23	20	5	2
	Orizaba		12	18	10	2	1248
	Rioverde		6	9	5	0	992
	Teapa			27	20	23	80
	Tenosique						60
	Tulancingo		5	12	4	0	2181
	Tuxpan			13	10	2	10
	Veracruz	1025.3	20	25	19	0	16
	Villahermosa						
	Campeche	1021.2	21	27	21	Inap	25
	Cozumel	1018.1	23	28	22	5	8
	Champotón			32	20	0	2
11	*Chetumal*	1018.1	21	30	21	7	4
	I. Mujeres						7
	Mérida	1022.7	20	25	18	1	22
	Progreso	1021.7	20	27	20	11	14
	Valladolid		28	29	20	3	22