National Oceanic and Atmospheric Administration

ERRATA NOTICE

One or more conditions of the original document may affect the quality of the image, such as:

Discolored pages
Faded or light ink
Binding intrudes into the text

This has been a co-operative project between the NOAA Central Library and the Climate Database Modernization Program, National Climate Data Center (NCDC). To view the original document, please contact the NOAA Central Library in Silver Spring, MD at (301) 713-2607 x124 or Library.Reference@noaa.gov

HOV Services
Imaging Contractor
12200 Kiln Court
Beltsville, MD 20704-1387
July 23, 2010

CARTA DEL TIEMPO

SERVICIO METEOROLOGICO MEXICANO

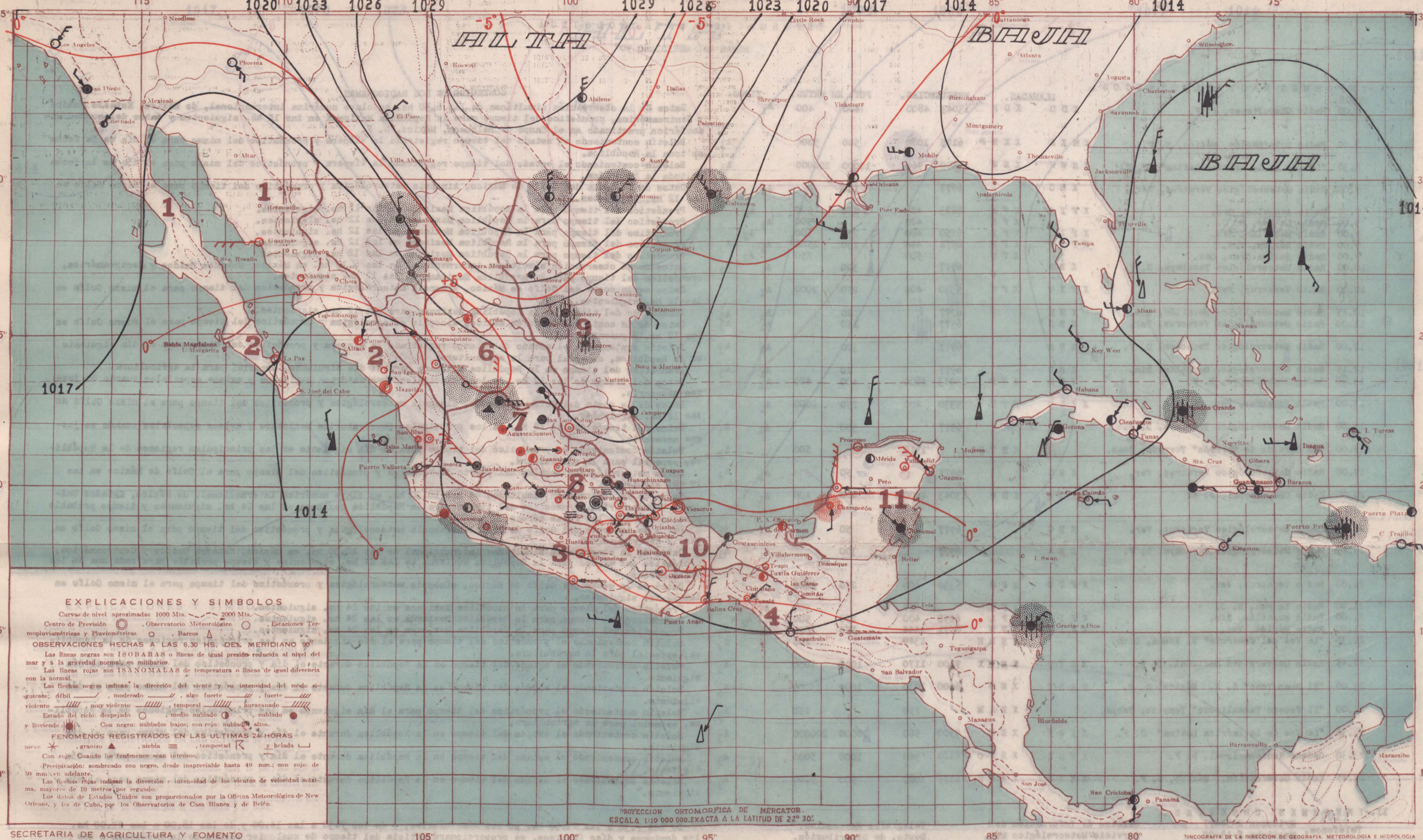

MARTES 15 DE OCTUBRE DE 1940

Masas de aire frío están invadiendo la zona fronteriza del norte. Nublados y lluvias generales se registrarán en la Vertiente del Golfo de México y soplará "norte" fuerte en la región sur del mismo.

PRONOSTICO DEL TIEMPO PARA MAÑANA

Región 1
Ascenso de temperatura.
Cielo despejado.
No habrá lluvias.
Vientos débiles o moderados occidentales

Región 2
Ascenso de temperatura
Cielo medio nublado.
Escasearán las lluvias.
Vientos débiles o moderados occidentales

Región 3
No habrá cambio de temperatura.
Cielo medio nublado.
Escasearán las lluvias.
Vientos débiles o moderados occidentales

Región 4
No habrá cambio de temperatura.
Cielo medio nublado.
Lluvias aisladas.
Vientos algo fuertes o fuertes boreales.

Región 5
Descenso de temperatura.
Cielo medio nublado.
Escasearán las lluvias.

Región 6
Descenso de temperatura.
Cielo medio nublado.
Lluvias aisladas.

Región 7
Descenso de temperatura.
Cielo medio nublado.
Escasearán las lluvias.

Región 8
Descenso de temperatura.
Cielo medio nublado.
Lluvias aisladas.

Región 9
Descenso de temperatura.
Cielo nublado.
Lluvias generales
Vientos débiles o moderados boreales.

Región 10
Descenso de temperatura.
Cielo nublado.
Lluvias generales.
Vientos algo fuertes o fuertes boreales.

Región 11
No habrá cambio de temperatura.
Cielo medio nublado.
Lluvias aisladas.
Vientos débiles o moderados orientales

Regiones	ESTACIONES	Presión al nivel del mar	Temperaturas: Ambiente	Máxima de ayer	Mínima en últimas 24 h.	Lluvia en 24 h.	Altura sobre el nivel del mar
		mb.	o	o	o	mm.	m.
1	*Altar*	.					397
	C. Obregón, Son.	.					40
	Ensenada	.		22	8	0	13
	Guaymas	1014.1	24	33	24	0	4
	Hermosillo.	.					211
	Navojoa.	.		36	14	0	38
	Sta. Rosalía	.					26
	Ures	.					422
	Badiraguato	.					170
	Bahía Magdalena	.					12
	Culiacán	1013.7	19	34	19	0	53
	Choix	.					310
	Islas Marías	1012.9	25		20	0	4
	La Paz	1014.0	24	33	23	0	12
2	*Mascota.*	.					1200
	Mazatlán	1013.5	24	29	24	0	78
	Puerto Vallarta	.		32	20	5	2
	S. Blas, Nay.	.		35	6	0	7
	S. Ignacio	.		39	11	0	150
	Tepic	.	16	28	15	0	918
	Topolobampo	.					3
	Acapulco	1012.0	25		24	0	3
	Arteaga.	.		31	21	inap	860
3	*Colima*	.	20	32	20	2	502
	Chilpancingo	.	15	31	14	0	1250

Regiones	ESTACIONES	Presión al nivel del mar	Temperaturas: Ambiente	Máxima de ayer	Mínima en últimas 24 h.	Lluvia en 24 h.	Altura sobre el nivel del mar
		mb.	o	o	o	mm.	m.
3	*Huajuapan*	.		27	11	0	1597
	Huetamo	.					356
	Iguala	.					735
	La Unión	.					38
	Manzanillo	1013.7	24	35	23	Inap	4
	Oaxaca	1016.0	13	29	12	0	1563
	Cintalapa	.					555
	C. las Casas	.					2128
	Comitán.	.					1635
4	*Salina Cruz*	1014.4	26	33	25	0	56
	Tapachula.	1012.3	23	33	18	0	168
	Tonalá	.		30	25	0	55
	Tuxtla Gutiérrez.	.	22	28	19	0	530
	Camargo	.					1653
	Chihuahua.	1019.2	14	25	13	inap	1423
5	*Hidalgo del Parral*	.		24	11	11	1652
	Sierra Mojada	.					1256
	Temósáchic	.					1858
	Villa Ahumada	.					1205
	C. Lerdo	1017.1	22		14	0	1140
	Charcas.	.		32	12	0	2020
6	*Durango*	.	12	26	11	0	1898
	Nazas	.					1275
	Stgo. Papasquiaro	.		29	14	0	1740
	Sombrerete.	.		26	9	5	2350

Regiones	ESTACIONES	Presión al nivel del mar	Temperaturas: Ambiente	Máxima de ayer	Mínima en últimas 24 h.	Lluvia en 24 h.	Altura sobre el nivel del mar
		mb.	o	o	o	mm.	m.
6	*Tepehuanes*	.					1787
	Aguascalientes	.	13	27	11	0	1879
	C. Obregón, Gto.	.		25	7	0	1870
	Guadalajara	1014.5	16	25	15	0	1583
7	*Guanajuato*	1014.5	13	26	12	0	2037
	León.	.	14	28	12	0	1809
	Querétaro	.	12	26	9	0	1850
	S. Luis Potosí	.	12	26	10	0	1877
	Zacatecas	1013.9	9	18	9	17	2612
	Cuernavaca	.	18		14	0	1538
	Morelia.	1015.9	14	25	13	0	1923
	Pachuca	.	10	21	7	0	2435
	Piaxtla	.		35	14	0	1120
	Puebla	.	10	25	9	0	2150
8	*Tacubaya*	1015.5	11	24	8	0	2309
	Tehuacán	.		24	4	0	1676
	Tlaxcala	.	11	24	10	0	2240
	Toluca	.	9	21	6	0	2675
	Tula	.					2036
	Zamora.	.		28	15	0	1633
	Zitácuaro	.		24	12	0	2064
	C. Victoria.	.					
9	*Linares*	.		31	20	6	648
	Matamoros.	1018.5	22	32	22	0	9
	Monclova	.		28	16	25	587

Regiones	ESTACIONES	Presión al nivel del mar	Temperaturas: Ambiente	Máxima de ayer	Mínima en últimas 24 h.	Lluvia en 24 h.	Altura sobre el nivel del mar
		mb.	o	o	o	mm.	m.
9	*Monterrey*	1019.4	19	28	18	24	540
	Saltillo	.	13	25	13	1	1609
	Soto la Marina	.					25
	Tampico	1017.5	22	31	21	0	18
10	*Coatzacoalcos*	1015.7	22		22	0	14
	Córdoba.	.	17	27	15	0	871
	Huauchinango	.		25	9	0	1576
	Jalapa	.	17	23	14	0	1399
	Obregón, Tab.	1015.2	23	31	21	0	2
	Orizaba.	.	16	23	14	0	1248
	Rioverde.	.	14	29	13	0	992
	Teapa	.		30	20	0	80
	Tenosique	.					60
	Tulancingo.	.	12	22	11	0	2181
	Tuxpan.	.					10
	Veracruz	1015.7	23	30	23	0	16
	Villahermosa	.					
	Campeche	1016.5	21	28	21	0	25
	Cozumel.	1015.7	25	28	18	0	8
	Champotón.	.		37	22	58	2
11	*Chetumal*	1015.5	23	30	22	1	4
	I. Mujeres.	.					7
	Mérida	1015.2	23	30	21	0	22
	Progreso	1016.9	23	28	21	0	14
	Valladolid	.	27	28	18	0	22

CARTA DEL TIEMPO

SERVICIO METEOROLOGICO MEXICANO

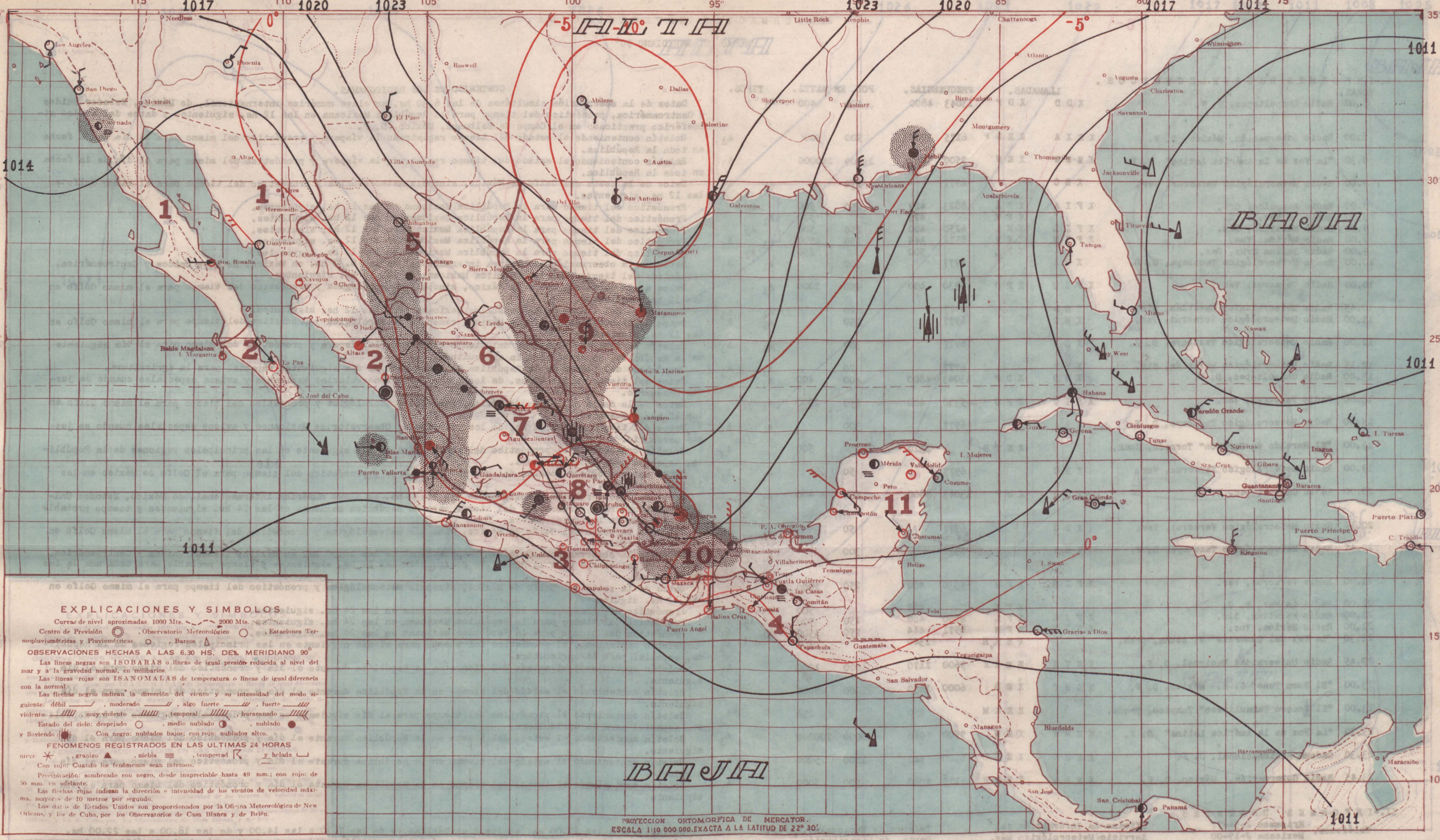

SECRETARIA DE AGRICULTURA Y FOMENTO

ZINCOGRAFIA DE LA DIRECCION DE GEOGRAFIA, METEOROLOGIA E HIDROLOGIA

MIERCOLES 16 DE OCTUBRE DE 1940

El anticiclón que afectó la región oriental de la República está disminuyendo de intensidad, siendo probable que principie a ascender la temperatura en los estados del NE. Habrá lluvias aisladas en gran parte del país.

PRONOSTICO DEL TIEMPO PARA MAÑANA

Región 1
- No habrá cambio de temperatura.
- Cielo medio **nublado**.
- Escasearán las lluvias.
- Vientos débiles o moderados occidentales

Región 2
- No habrá cambio de temperatura.
- Cielo medio **nublado**.
- Escasearán las lluvias.
- Vientos débiles o moderados occidentales

Región 3
- No habrá cambio de temperatura.
- Cielo medio **nublado**.
- Escasearán las lluvias.
- Vientos débiles o moderados australes.

Región 4
- No habrá cambio de temperatura.
- Cielo medio nublado.
- Escasearán las lluvias.
- Vientos algo fuertes o fuertes boreales.

Región 5
- Ascenso de temperatura.
- Cielo medio nublado.
- Escasearán las lluvias.

Región 6
- Ascenso de temperatura.
- Cielo medio nublado.
- Lluvias aisladas.

Región 7
- No habrá cambio de temperatura.
- Cielo medio nublado.
- **Lluvias aisladas.**

Región 8
- No habrá cambio de temperatura.
- Cielo medio nublado.
- Escasearán las lluvias.

Región 9
- Ascenso de temperatura.
- Cielo medio nublado.
- Lluvias aisladas.
- Vientos débiles o moderados orientales

Región 10
- No habrá cambio de temperatura.
- Cielo nublado.
- Lluvias generales.
- Vientos algo fuertes o fuertes boreales.

Región 11
- Descenso de temperatura.
- Cielo medio nublado.
- Lluvias aisladas.
- Vientos débiles o moderados boreales.

Regiones	Estaciones	Presión al nivel del mar	Temperaturas: Ambiente	Temperaturas: Máxima de ayer	Temperaturas: Mínima en últimas 24 h.	Lluvia en 24 h.	Altura sobre el nivel del mar
		mb.	o	o	o	mm.	m.
1	Altar	.					397
	C. Obregón, Son.	.					40
	Ensenada			21	9	1	13
	Guaymas	1013.2	24	35	24	0	4
	Hermosillo						211
	Navojoa			30	16	0	38
	Sta. Rosalía	.		30	24	0	26
	Ures						432
2	Badiraguato						170
	Bahía Magdalena			30	22	0	12
	Culiacán	1013.1	21	34	21	0	53
	Choix						310
	Islas Marías	1011.7	27		20	inap	4
	La Paz	1012.8	25	30	24	0	12
	Mascota			30	13	5	1200
	Mazatlán	1012.3	25		25	0	78
	Puerto Vallarta	.		37	20	0	2
	S. Blas, Nay.						7
	S. Ignacio			38	12	0	150
	Tepic	.	19	29	18	5	918
	Topolobampo						3
3	Acapulco	1010.8	25	33	25	0	3
	Arteaga	.		32	18	0	860
	Colima	.	21	34	21	0	502
	Chilpancingo	.	16	31	15	0	1250
	Huajuapan	.		27	12	0	1597
	Huetamo	.		39	24	0	356
	Iguala	.		37	20	0	735
	La Unión	.					38
	Manzanillo	1012.5	25	35	24	0	4
	Oaxaca	1016.0	13	29	12	0	1563
4	Cintalapa	.					555
	C. las Casas		5	23	3	0	2128
	Comitán		10	25	6	0	1635
	Salina Cruz	1013.1	26	33	26	0	56
	Tapachula	1012.1	22	33	17	0	168
	Tonalá	.		32	26	0	55
	Tuxtla Gutiérrez	.	21	30	19	0	530
5	Camargo	.					1653
	Chihuahua	1016.8	12	18	11	inap	1423
	Hidalgo del Parral	.		23	12	17	1652
	Sierra Mojada	.					1256
	Temosáchic	.					1858
	Villa Ahumada	.					1205
	C. Lerdo	1018.7	14	29	11	0	1140
6	Charcas	.		32	12	0	2020
	Durango	.	12	21	10	10	1898
	Nazas	.					1275
	Stgo. Papasquiaro	.		26	13	2	1740
	Sombrerete	.		19	9	20	2350
6	Tepehuanes			19	9	inap	1787
7	Aguascalientes	.	10	29	10	0	1879
	C. Obregón, Gto.	.		20	10	0	1870
	Guadalajara	1015.5	10	25	9	0	1583
	Guanajuato	1013.9	13	21	12	0	2037
	León	.	11	24	10	0	1809
	Querétaro	.	15	25	13	0	1850
	S. Luis Potosí	.	13	22	12	0	1877
	Zacatecas	1014.5	8	14	8	0	2612
8	Cuernavaca	.	17	26	15	0	1538
	Morelia	1015.2	14	24	13	inap	1923
	Pachuca	.	10	17	7	inap	2435
	Piaxtla	.					1120
	Puebla	.	11	26	9	0	2150
	Tacubaya	1015.7	11	23	9	0	2309
	Tehuacán	.					1676
	Tlaxcala	.	10	22	10	0	2240
	Toluca	.	8	21	8	0	2675
	Tula	.					2036
	Zamora	.		27	14	0	1633
	Zitácuaro	.		24	11	0	2064
9	C. Victoria	.					
	Linares	.		18	15	13	648
	Matamoros	1022.4	13	23	13	44	9
	Monclova	.		24	11	inap	587
9	Monterrey	1020.2	16	19	15	8	540
	Saltillo	.	9	15	9	2	1609
	Soto la Marina	.					25
	Tampico	1021.6	20	30	18	0	18
10	Coatzacoalcos	1016.5	21	28	21	1	14
	Córdoba	.	16	26	13	11	871
	Huauchinango	.		24	11	7	1576
	Jalapa	.	17	23	14	7	1399
	Obregón, Tab.	1016.3	23	30	22	0	2
	Orizaba	.	13	22	12	12	1248
	Rioverde	.	16	25	15	inap	992
	Teapa	.		30	19	0	80
	Tenosique	.					60
	Tulancingo	.	11	19	10	inap	2181
	Tuxpan	.		28	18	30	10
	Veracruz	1017.1	25	29	24	4	16
	Villahermosa	.					
11	Campeche	1016.1	22	27	22	0	25
	Cozumel	1015.5	24	29	18	0	8
	Champotón	.		32	19	0	2
	Chetumal	1015.5	22	30	19	0	4
	I. Mujeres	.					7
	Mérida	1016.7	21	29	19	0	22
	Progreso	1016.0	23	28	22	0	14
	Valladolid	.	26	29	18	0	22

CARTA DEL TIEMPO

SERVICIO METEOROLOGICO MEXICANO

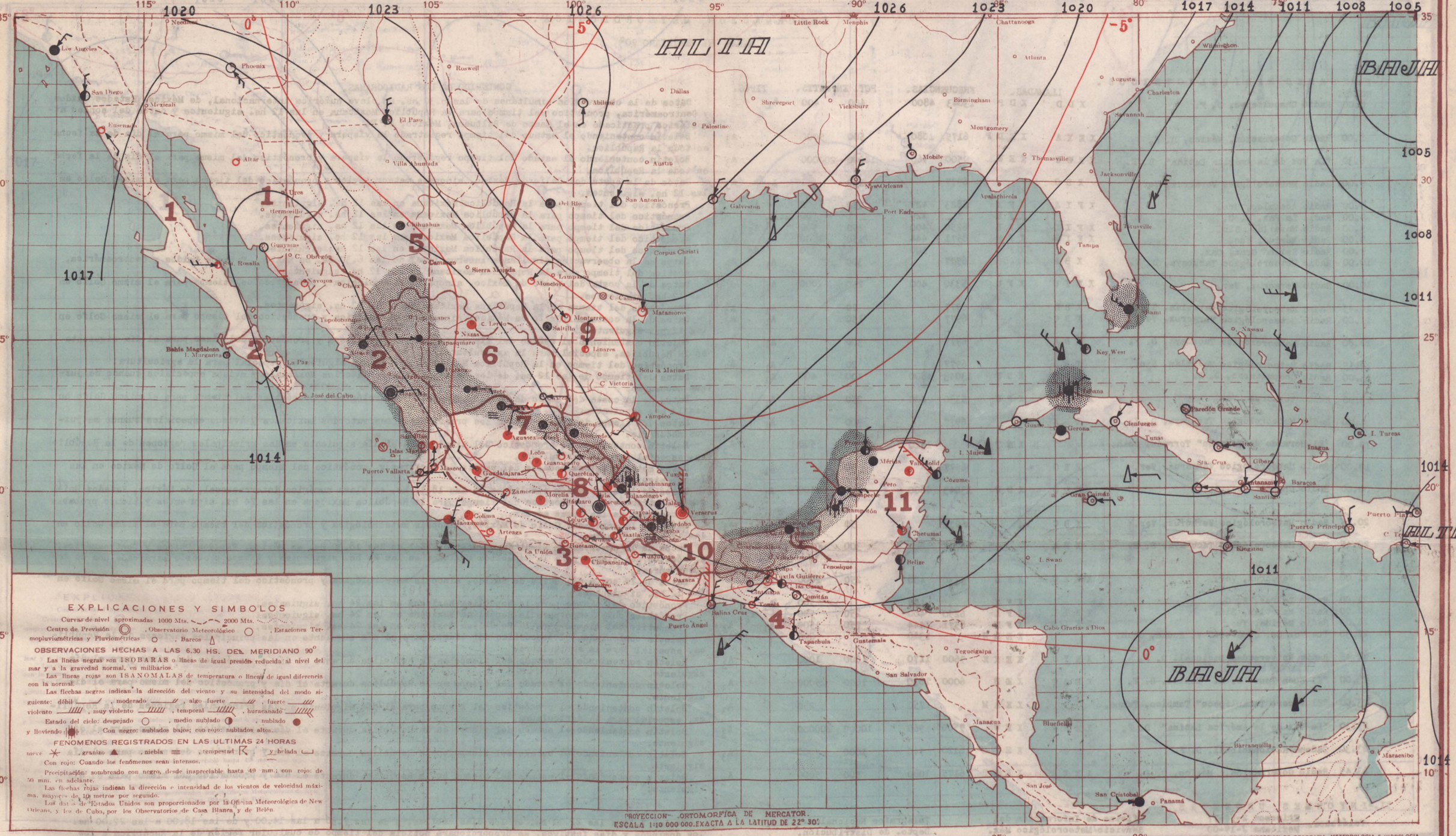

EXPLICACIONES Y SIMBOLOS

Curvas de nivel aproximadas 1000 Mts. 2000 Mts.

Centro de Previsión, Observatorio Meteorológico, Estaciones Termopluviométricas y Pluviométricas, Barcos

OBSERVACIONES HECHAS A LAS 6.30 HS. DEL MERIDIANO 90°

Las líneas negras son ISOBARAS o líneas de igual presión reducida al nivel del mar y a la gravedad normal, en milibarios.

Las líneas rojas son ISANOMALAS de temperatura o líneas de igual diferencia con la normal.

Las flechas negras indican la dirección del viento y su intensidad del modo siguiente: débil, moderado, algo fuerte, fuerte, violento, muy violento, temporal, huracanado.

Estado del cielo: despejado, medio nublado, nublado y lloviendo. Con negro: nublados bajos; con rojo: nublados altos.

FENOMENOS REGISTRADOS EN LAS ULTIMAS 24 HORAS

nieve, granizo, niebla, tempestad y helada

Con rojo: Cuando los fenómenos sean intensos.

Precipitación: sombreado con negro, desde inapreciable hasta 49 mm.; con rojo: de 50 mm. en adelante.

Las flechas rojas indican la dirección e intensidad de los vientos de velocidad máxima, mayores de 10 metros por segundo.

Los datos de Estados Unidos son proporcionados por la Oficina Meteorológica de New Orleans, y los de Cuba, por los Observatorios de Casa Blanca y de Belén.

SECRETARIA DE AGRICULTURA Y FOMENTO

ZINCOGRAFIA DE LA DIRECCION DE GEOGRAFIA, METEOROLOGIA E HIDROLOGIA

JUEVES 17 DE OCTUBRE DE 1940

Nuevas masas de aire frío tienden a reforzar el anticiclón situado en la región SE. de EE. UU., por lo que es probable que persista el "norte" en el Golfo de México y se registraren lluvias aisladas en gran parte del país.

PRONOSTICO DEL TIEMPO PARA MAÑANA

Región 1
No habrá cambio de temperatura.
Cielo medio nublado.
Escasearán las lluvias.
Vientos débiles o moderados australes.

Región 2
No habrá cambio de temperatura.
Cielo medio nublado.
Lluvias aisladas.
Vientos débiles o moderados australes.

Región 3
No habrá cambio de temperatura.
Cielo medio nublado.
Lluvias aisladas.
Vientos débiles o moderados orientales

Región 4
No habrá cambio de temperatura
Cielo medio nublado.
Lluvias aisladas
Vientos algo fuertes o fuertes boreales.

Región 5
No habrá cambio de temperatura.
Cielo medio nublado.
Lluvias aisladas

Región 6
No habrá cambio de temperatura.
Cielo medio nublado.
Lluvias aisladas.

Región 7
No habrá cambio de temperatura.
Cielo medio nublado.
Lluvias aisladas.

Región 8
Descenso de temperatura.
Cielo medio nublado.
Lluvias aisladas.

Región 9
No habrá cambio de temperatura.
Cielo nublado.
Lluvias aisladas.
Vientos débiles o moderados boreales.

Región 10
No habrá cambio de temperatura.
Cielo nublado.
Lluvias generales.
Vientos algo fuertes o fuertes boreales.

Región 11
Descenso de temperatura.
Cielo nublado.
Lluvias generales.
Vientos débiles o moderados boreales.

Regiones	Estaciones	Presión al nivel del mar	Temperaturas: Ambiente	Máxima de ayer	Mínima en últimas 24 h.	Lluvia en 24 h.	Altura sobre el nivel del mar
		mb.	°	°	°	mm.	m.
1	Altar			36	16	0	397
	C. Obregón, Son.						40
	Ensenada			22	9	0	13
	Guaymas	1015.7	25	34	25	0	4
	Hermosillo						211
	Navojoa			30	18	0	38
	Sta. Rosalía			31	24	0	26
	Ures						422
	Badiraguato						170
	Bahía Magdalena			30	21	0	12
	Culiacán	1014.0	24	36	23	inap	53
	Choix						310
	Islas Marías						4
	La Paz	1013.9	25	31	24	0	12
2	Mascota			27	12	0	1200
	Mazatlán			29	21	1	78
	Puerto Vallarta			37	20	0	2
	S. Blas, Nay.			33	22	7	7
	S. Ignacio						150
	Tepic		16	29	16	0	918
	Topolobampo						3
	Acapulco	1012.3	25	33	25	0	3
	Arteaga			32	17	0	860
	Colima		20	32	20	0	502
	Chilpancingo		18	32	15	0	1250

Regiones	Estaciones	Presión al nivel del mar	Temperaturas: Ambiente	Máxima de ayer	Mínima en últimas 24 h.	Lluvia en 24 h.	Altura sobre el nivel del mar
		mb.	°	°	°	mm.	m.
3	Huajuapan			28	12	0	1597
	Huelamo			39	24	0	356
	Iguala			37	19	0	735
	La Unión						38
	Manzanillo	1012.1	25	34	24	0	4
	Oaxaca	1016.0	11	28	10	0	1563
	Cintalapa			28	13	inap	555
	C. las Casas		10	24	3	0	2128
	Comitán		10	25	6	0	1635
4	Salina Cruz	1013.9	6	32	25	0	56
	Tapachula	1013.1	23	33	17	0	168
	Tonalá			29	27	0	55
	Tuxtla Gutiérrez		21	29	18	0	530
	Camargo						1653
	Chihuahua	1018.4	14	25	14	0	1423
5	Hidalgo del Parral			20	11	10	1652
	Sierra Mojada						1256
	Temosáchic						1858
	Villa Ahumada						1205
	C. Lerdo	1016.4	15	29	14	0	1140
	Charcas			26	10	0	2020
6	Durango		13	18	11	3	1898
	Nazas						1275
	Stgo. Papasquiaro			22	11	8	1740
	Sombrerete			21	10	10	2350

Regiones	Estaciones	Presión al nivel del mar	Temperaturas: Ambiente	Máxima de ayer	Mínima en últimas 24 h.	Lluvia en 24 h.	Altura sobre el nivel del mar
		mb.	°	°	°	mm.	m.
6	Tepehuanes						1787
	Aguascalientes		13	27	10	0	1879
	C. Obregón, Gto.			24	7	0	1870
	Guadalajara	1016.3	14	26	13	0	1583
7	Guanajuato	1015.6	12	25	11	0	2037
	León		11	27	11	0	1809
	Querétaro		17	27	12	0	1850
	S. Luis Potosí		13	22	12	inap	1877
	Zacatecas	1015.2	8	15	8	inap	2612
	Cuernavaca		17	26	15	0	1538
	Morelia	1017.1	15	24	14	0	1923
	Pachuca		9	17	6	0	2435
	Piazzila			33	17	0	1120
	Puebla		10	24	10	0	2150
8	Tacubaya	1016.5	11	24	10	0	2309
	Tehuacán						1676
	Tlaxcala		10	24	10	0	2240
	Toluca		9	19	8	0	2675
	Tula						2036
	Zamora			18	14	0	1633
	Zitácuaro			25	10	0	2064
	C. Victoria						
9	Linares			21	22	0	648
	Matamoros	1023.9	14	24	14	0	9
	Monclova			21	12	9	587

Regiones	Estaciones	Presión al nivel del mar	Temperaturas: Ambiente	Máxima de ayer	Mínima en últimas 24 h.	Lluvia en 24 h.	Altura sobre el nivel del mar
		mb.	°	°	°	mm.	m.
9	Monterrey	1021.5	14	22	13	0	540
	Saltillo		10	16	10	0	1609
	Soto la Marina						25
	Tampico	1022.9	18	25	16	0	18
	Coatzacoalcos						14
	Córdoba		17	23	15	inap	871
	Huauchinango			20	9	4	1576
	Jalapa			15	20	14	0	1399
10	Obregón, Tab.	1017.2	23	29	22	1	2
	Orizaba		15	20	14	1	1248
	Rioverde		16	22	15	inap	992
	Teapa			30	19	inap	80
	Tenosique						60
	Tulancingo		12	22	11	0	2181
	Tuxpan						10
	Veracruz	1018.8	25	27	23	0	16
	Villahermosa						
	Campeche	1017.6	23	27	23	inap	25
	Cozumel	1016.9	25	33	16	0	8
	Champotón			32	18	29	2
11	Chetumal	1016.1	21	30	20	0	4
	I. Mujeres						7
	Mérida	1018.4	23	29	21	0	22
	Progreso	1017.6	27	28	23	1	14
	Valladolid		21	28	20	0	22

CARTA DEL TIEMPO

SERVICIO METEOROLOGICO MEXICANO

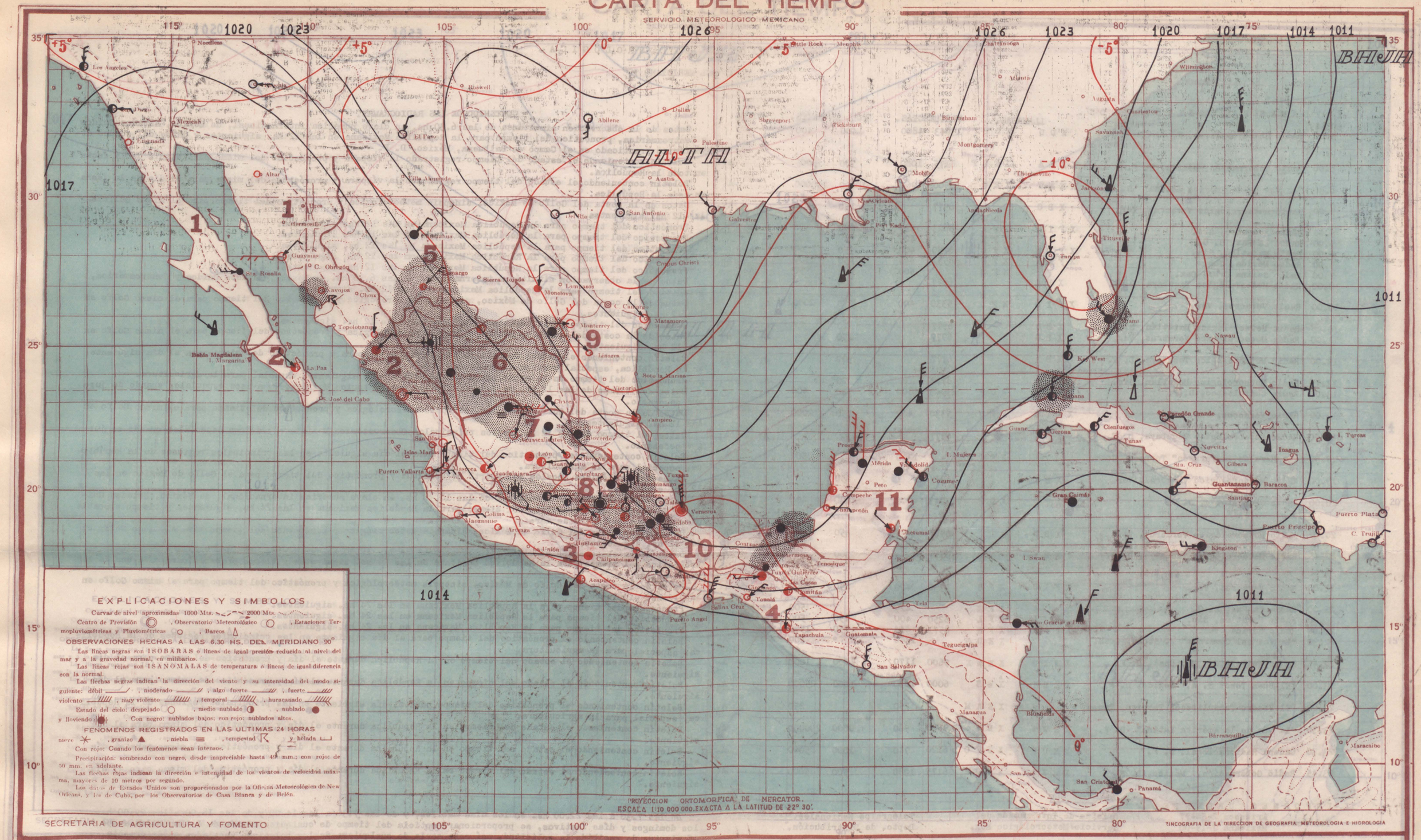

SECRETARIA DE AGRICULTURA Y FOMENTO

TINCOGRAFIA DE LA DIRECCION DE GEOGRAFIA, METEOROLOGIA E HIDROLOGIA

VIERNES 18 DE OCTUBRE DE 1940

Altas presiones dominan en la mayor parte del territorio norteamericano, siendo muy marcada la penetración de las masas de aire frío en la zona intertropical. El "norte" disminuirá ligeramente en el Golfo de México.

PRONOSTICO DEL TIEMPO PARA MAÑANA

Región 1
No habrá cambio de temperatura.
Cielo medio **nublado**.
Escasearán las lluvias.
Vientos débiles o moderados australes.

Región 2
No habrá cambio de temperatura.
Cielo medio **nublado**.
Escasearán las lluvias.
Vientos débiles o moderados australes.

Región 3
No habrá cambio de temperatura.
Cielo medio nublado
Escasearán las lluvias.
Vientos débiles o moderados australes.

Región 4
No habrá cambio de temperatura.
Cielo medio nublado.
Lluvias aisladas.
Vientos algo fuertes o fuertes boreales.

Región 5
Descenso de temperatura.
Cielo medio nublado.
Escasearán las lluvias.

Región 6
Ascenso de temperatura.
Cielo medio nublado.
Lluvias aisladas.

Región 7
No habrá cambio de temperatura.
Cielo medio nublado.
Lluvias aisladas.

Región 8
No habrá cambio de temperatura.
Cielo medio **nublado**.
Lluvias aisladas.

Región 9
No habrá cambio de temperatura.
Cielo medio **nublado**.
Escasearán las lluvias.
Vientos débiles o moderados orientales

Región 10
No habrá cambio de temperatura.
Cielo medio nublado.
Lluvias aisladas.
Vientos algo fuertes o fuertes boreales.

Región 11
Descenso de temperatura.
Cielo medio nublado.
Lluvias aisladas.
Vientos débiles o moderados boreales.

Regiones	ESTACIONES	Presión al nivel del mar	Temperaturas: Ambiente	Máxima de ayer	Mínima en últimas 24 h.	Lluvia en 24 h.	Altura sobre el nivel del mar
		mb.	o	o	o	mm.	m.
1	*Allar*			37	17	0	397
	C. Obregón, Son.						40
	Ensenada			23	10	0	13
	Guaymas	1016.7	24	34	24	0	4
	Hermosillo						214
	Navojoa			30	17	11	38
	Sta. Rosalía			33	20	0	26
	Ures						422
	Badiraguato			32	17	0	170
	Bahía Magdalena						12
	Culiacán	1015.2	22	32	21	1	53
	Choix						310
	Islas Marías						4
	La Paz	1015.3	25	32	24	0	12
	Mascota			26	13	0	1200
	Mazatlán	1014.8	25	29	25	Inap	78
	Puerto Vallarta			36	20	0	2
	S. Blas, Nay.			35	22	0	7
	S. Ignacio						150
	Tepic		17	29	17	0	918
	Topolobampo						3
3	*Acapulco*	1013.2	25	33	25	0	3
	Arteaga			34	18	0	860
	Colima		21	35	20	0	502
	Chilpancingo		18	31	17	0	1250

Regiones	ESTACIONES	Presión al nivel del mar	Temperaturas: Ambiente	Máxima de ayer	Mínima en últimas 24 h.	Lluvia en 24 h.	Altura sobre el nivel del mar
		mb.	o	o	o	mm.	m.
3	*Huajuapan*			25	13	0	1597
	Huetamo						356
	Iguala			37	20	0	735
	La Unión						38
4	*Manzanillo*	1014.9	25	33	24	0	4
	Oaxaca	1017.6	14	26	12	Inap	1563
	Cintalapa						555
	C. las Casas						2128
	Comitán		14	25	10	0	1635
	Salina Cruz	1015.5	26	31	24	0	56
	Tapachula	1013.9	23	33	18	0	168
	Tonalá			32	27	0	55
	Tuxtla Gutiérrez		20	29	19	0	530
	Camargo						1653
5	*Chihuahua*	1020.8	14	23	13	0	1423
	Hidalgo del Parral			15	10	7	1652
	Sierra Mojada						1256
	Temosáchic						1858
	Villa Ahumada						1205
6	*C. Lerdo*	1021.6	11	25	10	3	1140
	Charcas			28	9	0	2020
	Durango		12	18	11	2	1898
	Nazas						1275
	Sigo. Papasquiaro			17	12	11	1740
	Sombrerete			21	9	5	2350

Regiones	ESTACIONES	Presión al nivel del mar	Temperaturas: Ambiente	Máxima de ayer	Mínima en últimas 24 h.	Lluvia en 24 h.	Altura sobre el nivel del mar
		mb.	o	o	o	mm.	m.
6	*Tepehuanes*						1787
	Aguascalientes		10	27	9	Inap	1879
	C. Obregón, Gto.			22	7	0	1870
	Guadalajara	1019.5	15	25	14	0	1583
7	*Guanajuato*	1018.4	11	24	10	0	2037
	León		12	27	10	0	1809
	Querétaro		12	26	10	0	1850
	S. Luis Potosí		11	21	10	0	1877
	Zacatecas	1017.1	6	15	6	Inap	2612
	Cuernavaca		16	27	15	Inap	1538
	Morelia	1019.1	13	24	13	14	1923
	Pachuca		8	19	6	0	2435
	Piaxtla			32	16	0	1120
	Puebla		9	24	9	0	2150
	Tacubaya	1018.7	10	22	8	4	2309
8	*Tehuacán*			24	9	0	1676
	Tlaxcala		10	24	9	1	2240
	Toluca		8	19	7	3	2675
	Tula						2036
	Zamora			27	13	1	1633
	Zitácuaro			24	11	2	2064
	C. Victoria						
9	*Linares*			24	12	0	648
	Matamoros	1026.4	13	24	13	0	9
	Monclova			29	12	0	587

Regiones	ESTACIONES	Presión al nivel del mar	Temperaturas: Ambiente	Máxima de ayer	Mínima en últimas 24 h.	Lluvia en 24 h.	Altura sobre el nivel del mar
		mb.	o	o	o	mm.	m.
9	*Monterrey*	1024.5	13	22	12	0	540
	Saltillo		10	17	9	Inap	1609
	Solo la Marina						25
	Tampico	1025.1	18	27	17	0	18
	Coatzacoalcos						14
	Córdoba		16	23	14	2	871
	Huauchinango			19	9	6	1576
	Jalapa		12	20	12	0	1399
	Obregón, Tab.	1020.4	23	26	22	20	2
	Orizaba		14	18	13	8	1248
10	*Río verde*		15	19	14	Inap	992
	Teapa			28	20	17	80
	Tenosique						60
	Tulancingo		10	18	9	Inap	2181
	Tuxpan						10
	Veracruz	1021.7	25	27	24	0	16
	Villahermosa						
	Campeche	1019.2	22	26	21	0	25
	Cozumel	1017.9	24	30	18	0	8
	Champotón			33	24	0	2
11	*Chetumal*	1018.1	20	31	19	0	4
	I. Mujeres						7
	Mérida	1020.0	22	28	20	0	22
	Progreso	1019.1	25	28	23	0	14
	Valladolid		21	27	17	0	22

CARTA DEL TIEMPO

SERVICIO METEOROLOGICO MEXICANO

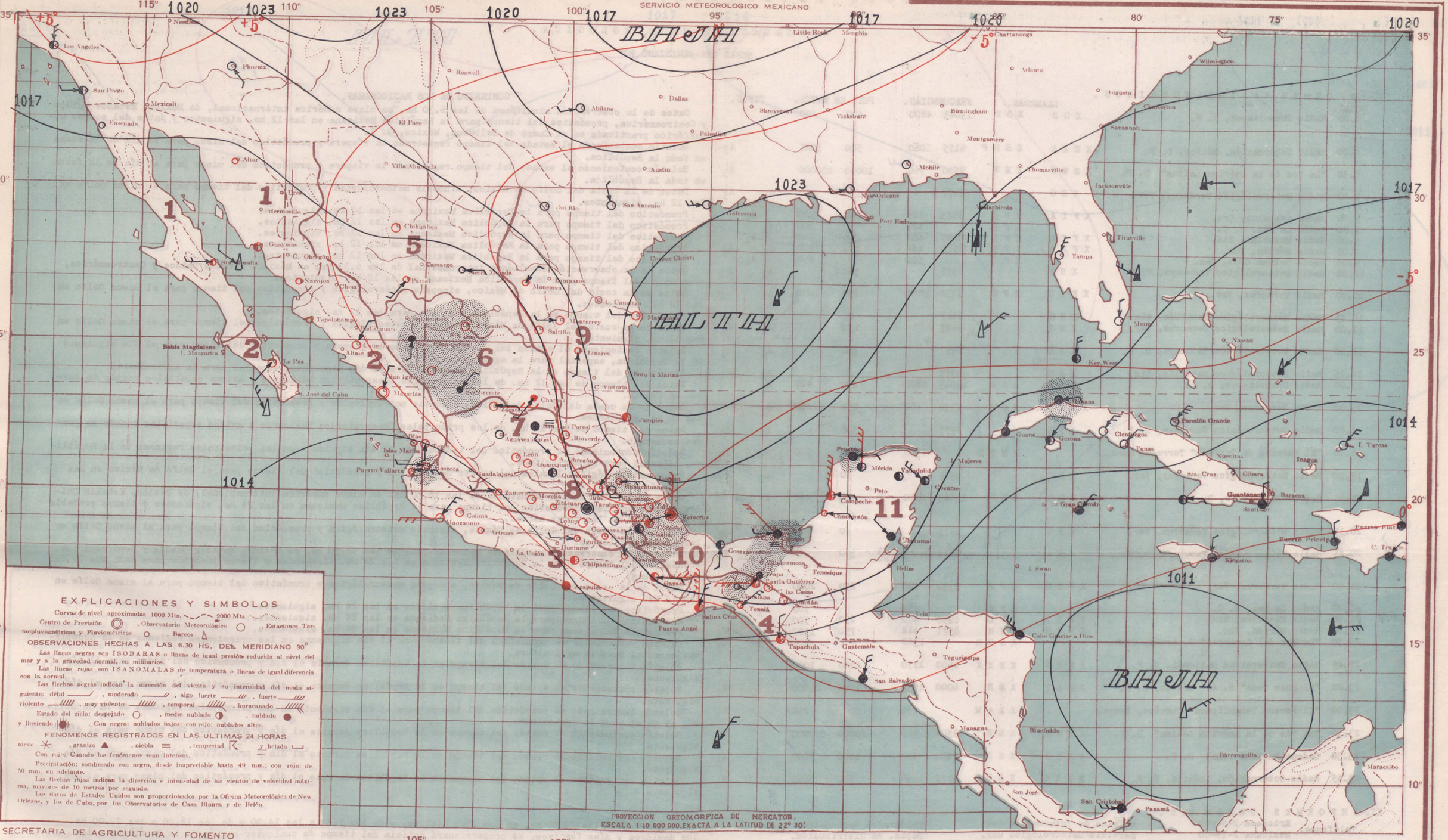

EXPLICACIONES Y SIMBOLOS

Curvas de nivel aproximadas 1000 Mts. 2000 Mts.

Centro de Previsión, Observatorio Meteorológico, Estaciones Termopluviométricas y Pluviométricas, Barcos

OBSERVACIONES HECHAS A LAS 6.30 HS. DEL MERIDIANO 90°

Las líneas negras son ISOBARAS o líneas de igual presión reducida al nivel del mar y a la gravedad normal, en milibarios.

Las líneas rojas son ISANOMALAS de temperatura o líneas de igual diferencia con la normal.

Las flechas negras indican la dirección del viento y su intensidad del modo siguiente: débil, moderado, algo fuerte, fuerte, violento, muy violento, temporal, huracanado.

Estado del cielo: despejado, medio nublado, nublado y lloviendo. Con negro: nublados bajos; con rojo: nublados altos.

FENOMENOS REGISTRADOS EN LAS ULTIMAS 24 HORAS

nieve, granizo, niebla, tempestad y helada.

Con rojo: Cuando los fenómenos sean intensos.

Precipitación: sombreado con negro, desde inapreciable hasta 49 mm.; con rojo: de 50 mm. en adelante.

Las flechas rojas indican la dirección e intensidad de los vientos de velocidad máxima, mayores de 10 metros por segundo.

Los datos de Estados Unidos son proporcionados por la Oficina Meteorológica de New Orleans, y los de Cuba, por los Observatorios de Casa Blanca y de Belén.

SECRETARIA DE AGRICULTURA Y FOMENTO

ZINCOGRAFIA DE LA DIRECCION DE GEOGRAFIA, METEOROLOGIA E HIDROLOGIA

SABADO 19 DE OCTUBRE DE 1940

Las presiones han descendido rápidamente en el Valle del Mississippi, permaneciendo relativamente altas en el Golfo de México y en las Montañas Rocallosas. Las lluvias aumentarán en Chiapas y serán escasas en el resto del país.

PRONOSTICO DEL TIEMPO PARA MAÑANA

Región 1
Ascenso de temperatura.
Cielo medio **nublado**.
No habrá lluvias.
Vientos débiles o moderados occidentales

Región 2
No habrá cambio de temperatura.
Cielo medio **nublado**.
No habrá lluvias.
Vientos débiles o moderados occidentales

Región 3
Ascenso de temperatura.
Cielo medio nublado.
Escasearán las lluvias.
Vientos débiles o moderados occidentales

Región 4
No habrá cambio de temperatura.
Cielo medio nublado.
Lluvias aisladas.
Vientos débiles o moderados boreales.

Región 5
Ascenso de temperatura.
Cielo medio nublado.
No habrá lluvias.

Región 6
Ascenso de temperatura.
Cielo medio nublado.
Escasearán las lluvias.

Región 7
Ascenso de temperatura.
Cielo medio nublado.
Escasearán las lluvias.

Región 8
Ascenso de temperatura.
Cielo medio **nublado**.
No habrá lluvias.

Región 9
Ascenso de temperatura
Cielo medio **nublado**.
No habrá lluvias.
Vientos débiles o **moderados orientales**

Región 10
Ascenso de temperatura.
Cielo medio nublado.
Escasearán las lluvias.
Vientos débiles o moderados orientales

Región 11
Ascenso de temperatura.
Cielo medio **nublado**.
Lluvias aisladas.
Vientos débiles o moderados boreales.

Regiones	ESTACIONES	Presión al nivel del mar	Temperaturas: Ambiente	Máxima de ayer	Mínima en últimas 24 h.	Lluvia en 24 h.	Altura sobre el nivel del mar
		mb.	o	o	o	mm.	m.
1	*Altar*	.		30	18	0	397
	C. Obregón, Son.	.					40
	Ensenada	.		27	13	0	13
	Guaymas	1015.6	23	32	23	0	4
	Hermosillo	.					211
	Navojoa	.		30	17	0	38
	Sta. Rosalía	.		31	22	0	26
	Ures	.					422
	Badiraguato	.					170
	Bahía Magdalena	.					12
	Culiacán	1014.5	21	36	21	0	53
	Choix	.					310
	Islas Marías	.					4
	La Paz	1014.4	26	32	24	0	12
2	*Mascola*	.		28	13	6	1200
	Mazatlán	1013.9	26	29	25	0	78
	Puerto Vallarta	.		37	20	0	2
	S. Blas, Nay.	.		37	23	0	7
	S. Ignacio	.					150
	Tepic	.	17	32	16	0	918
	Topolobampo	.		30	17	0	3
	Acapulco	1013.1	26	33	25	0	3
3	*Arteaga*	.		35	17	0	860
	Colima	.	21	37	20	0	502
	Chilpancingo	.	17	30	16	0	1250

Regiones	ESTACIONES	Presión al nivel del mar	Temperaturas: Ambiente	Máxima de ayer	Mínima en últimas 24 h.	Lluvia en 24 h.	Altura sobre el nivel del mar
		mb.	o	o	o	mm.	m.
3	*Huajuapan*	.		23	11	0	1597
	Huetamo	.					356
	Iguala	.		37	17	0	735
	La Unión	.					38
	Manzanillo	1013.7	25	32	24	0	4
	Oaxaca	1016.8	10	27	8	0	1563
	Cintalapa	.		27	13	inap	555
	C. las Casas	.					2128
	Comitán	.	12	23	7	0	1635
4	*Salina Cruz*	1015.5	25	30	24	0	56
	Tapachula	1013.3	21	33	16	0	168
	Tonalá	.		30	27	0	55
	Tuxtla Gutiérrez	.	19	27	18	0	530
	Camargo	.					1553
	Chihuahua	1018.4	9	26	9	0	1423
5	*Hidalgo del Parral*	.		29	9	0	1652
	Sierra Mojada	.		28	10	0	1256
	Temósachic	.					1858
	Villa Ahumada	.					1205
	C. Lerdo	1015.6	11	25	10	1	1140
	Charcas	.		27	8	0	2020
6	*Durango*	.	10	22	9	6	1898
	Nogales	.					1275
	Stgo. Papasquiaro	.		21	11	inap	1740
	Sombrerete	.		22	9	5	2380

Regiones	ESTACIONES	Presión al nivel del mar	Temperaturas: Ambiente	Máxima de ayer	Mínima en últimas 24 h.	Lluvia en 24 h.	Altura sobre el nivel del mar
		mb.	o	o	o	mm.	m.
6	*Tepehuanes*	.					1787
	Aguascalientes	.	10	26	9	0	1879
	C. Obregón, Gto.	.		20	3	0	1870
	Guadalajara	.					1583
7	*Guanajuato*	1016.0	10	22	9	0	2037
	León	.	8	27	7	0	1809
	Querétaro	.	12	24	9	0	1850
	S. Luis Potosí	.	7	20	6	0	1877
	Zacatecas	1016.5	10	14	10	0	2612
	Cuernavaca	.	15	26	12	0	1538
	Morelia	1017.5	11	22	10	0	1923
	Pachuca	.	2	15	0	0	2435
	Piaxtla	.		31	15	0	1120
	Puebla	.	8	24	7	0	2150
8	*Tacubaya*	1016.8	6	21	4	0	2309
	Tehuacán	.		21	9	0	1676
	Tlaxcala	.	5	21	4	0	2240
	Toluca	.	6	19	3	0	2675
	Tula	.					2036
	Zamora	.		27	12	0	1633
	Zitácuaro	.		25	10	0	2064
	C. Victoria	.					
9	*Linares*	.		24	11	0	648
	Matamoros	1023.1	15	27	15	0	9
	Monclova	.		20	10	9	587

Regiones	ESTACIONES	Presión al nivel del mar	Temperaturas: Ambiente	Máxima de ayer	Mínima en últimas 24 h.	Lluvia en 24 h.	Altura sobre el nivel del mar
		mb.	o	o	o	mm.	m.
9	*Monterrey*	1019.4	14	24	12	0	540
	Saltillo	.	8	19	7	0	1609
	Soto la Marina	.					25
	Tampico	1021.6	16	27	15	0	18
	Coatzacoalcos	1019.5	19		19	0	14
	Córdoba	.	13	20	11	5	871
	Huauchinango	.		16	5	2	1576
	Jalapa	.	12	19	12	0	1399
	Obregón, Tab.	1018.4	22	27	22	10	2
	Orizaba	.	12	16	10	6	1248
10	*Rioverde*	.	8	20	6	0	992
	Teapa	.		25	19	3	80
	Tenosique	.					60
	Tulancingo	.	0	15	0	0	2181
	Tuxpan	.					10
	Veracruz	1019.7	21	27	21	inap	16
	Villahermosa	.					
	Campeche	1018.5	19	26	19	0	26
	Cozumel	1017.2	24	30	18	0	8
	Champotón	.		35	23	0	2
11	*Chetumal*	1017.7	19	29	17	0	4
	I. Mujeres	.					7
	Mérida	1018.8	20	27	18	0	22
	Progreso	1018.1	24	27	23	inap	14
	Valladolid	1016.8	26	28	17	0	22

CARTA DEL TIEMPO

SERVICIO METEOROLOGICO MEXICANO

DOMINGO 20 DE OCTUBRE DE 1940

Las presiones continúan altas en el Golfo de México, con pendiente barométrica débil. En las Montañas Rocallosas se encuentra un anticiclón moderado. Continuará el tiempo seco y despejado en la mayor parte del país.

PRONOSTICO DEL TIEMPO PARA MAÑANA

Región 1
- No habrá cambio de temperatura.
- Cielo despejado.
- No habrá lluvias.
- Vientos débiles o moderados occidentales

Región 2
- No habrá cambio de temperatura.
- Cielo despejado.
- No habrá lluvias.
- Vientos débiles o moderados occidentales

Región 3
- No habrá cambio de temperatura.
- Cielo despejado.
- Escasearán las lluvias.
- Vientos débiles o moderados occidentales

Región 4
- No habrá cambio de temperatura.
- Cielo medio nublado.
- Lluvias aisladas.
- Vientos débiles o moderados boreales.

Región 5
- Ascenso de temperatura
- Cielo despejado.
- No habrá lluvias.

Región 6
- Ascenso de temperatura.
- Cielo despejado.
- Escasearán las lluvias.

Región 7
- Ascenso de temperatura
- Cielo despejado.
- Escasearán las lluvias.

Región 8
- Ascenso de temperatura.
- Cielo despejado.
- Escasearán las lluvias.

Región 9
- Ascenso de temperatura.
- Cielo despejado.
- No habrá lluvias.
- Vientos débiles o moderados orientales

Región 10
- Ascenso de temperatura
- Cielo medio nublado.
- Lluvias aisladas.
- Vientos débiles o moderados orientales

Región 11
- Ascenso de temperatura.
- Cielo medio nublado.
- Escasearán las lluvias.
- Vientos débiles o moderados orientales

Regiones	ESTACIONES	Presión al nivel del mar	Temperaturas: Ambiente	Máxima de ayer	Mínima en últimas 24 h.	Lluvia en 24 h.	Altura sobre el nivel del mar
		mb.	o	o	o	mm.	m.
1	*Altar*			40	19	0	397
	C. Obregón, Son.						40
	Ensenada			28	10	0	13
	Guaymas	1013.9	24	24	0		4
	Hermosillo			37			211
	Navojoa			40	17	0	38
	Sta. Rosalía			31	24	0	26
	Ures						422
	Badiraguato			36	16	0	170
	Bahía Magdalena						12
	Culiacán	1013.2	21	37	21	0	53
	Choix						310
	Islas Marías						4
2	*La Paz*	1013.3	26	33	25	0	12
	Mazcota			28	12	0	1200
	Mazatlán	1012.8	26	29	25	0	78
	Puerto Vallarta			37	20	0	2
	S. Blas, Nay.			37	24	0	7
	S. Ignacio						150
	Tepic		18	31	17	0	918
	Topolobampo						3
3	*Acapulco*	1011.7	25	34	24	13	3
	Arteaga			34	18	0	860
	Colimo		21	36	20	0	502
	Chilpancingo		16	30	15	0	1250

Regiones	ESTACIONES	Presión al nivel del mar	Temperaturas: Ambiente	Máxima de ayer	Mínima en últimas 24 h.	Lluvia en 24 h.	Altura sobre el nivel del mar
		mb.	o	o	o	mm.	m.
3	*Huajuapan*						1597
	Huetamo						356
	Iguala			36	17	0	735
	La Unión						38
4	*Manzanillo*	1012.7	25	35	24	0	4
	Oaxaca	1015.2	9	28	8	0	1563
	Cintalapa			31	15	0	555
	C. las Casas			21			2128
	Comitán		8	22	4	0	1635
	Salina Cruz	1013.6	24	30	23	0	56
	Tapachula	1012.7	22	32	16	0	168
	Tonalá			40	26	0	55
	Tuxtla Gutiérrez		17	27	14	0	530
	Camargo						1653
5	*Chihuahua*	1014.5	14	27	9	0	1423
	Hidalgo del Parral			24	9	0	1652
	Sierra Mojada			28	10	0	1256
	Temosáchic						1858
	Villa Ahumada						1205
6	*C. Lerdo*	1014.8	11		11	0	1140
	Charcas			29	7	0	2020
	Durango		12	21	10	6	1898
	Nazas						1275
	Stgo. Papasquiaro			24	10	4	1740
	Sombrerete			27	10	10	2350

Regiones	ESTACIONES	Presión al nivel del mar	Temperaturas: Ambiente	Máxima de ayer	Mínima en últimas 24 h.	Lluvia en 24 h.	Altura sobre el nivel del mar
		mb.	o	o	o	mm.	m.
6	*Tepehuanes*			24	8	2	1787
	Aguascalientes		10	27	9	0	1879
	C. Obregón, Gto.			24		0	1870
7	*Guadalajara*	1014.1	12	27	11	0	1583
	Guanajuato	1013.3	10	26	9	0	2037
	León		10	29	8	0	1809
	Querétaro		10	26	8	0	1850
	S. Luis Potosí		8		7	0	1877
	Zacatecas	1014.4	10	16	10	0	2612
	Cuernavaca		15	25	14	0	1538
8	*Morelia*	1014.9	10	23	9	0	1923
	Pachuca		6	20	2	0	2435
	Piaxtla						1120
	Puebla		8	24	6	0	2150
	Tacubaya	1014.4	4	23	2	0	2309
	Tehuacán						1676
	Tlaxcala		5	24	4	0	2240
	Toluca		5	20	4	0	2675
	Tula						2036
	Zamora			27	10	0	1633
	Zitácuaro			25	9	0	2064
	C. Victoria						
9	*Linares*						648
	Matamoros	1018.3	16	29	16	0	9
	Monclova			27	10	0	587

Regiones	ESTACIONES	Presión al nivel del mar	Temperaturas: Ambiente	Máxima de ayer	Mínima en últimas 24 h.	Lluvia en 24 h.	Altura sobre el nivel del mar
		mb.	o	o	o	mm.	m.
9	*Monterrey*	1015.3	15	29	13	0	540
	Saltillo		9	23	9	0	1609
	Soto la Marina			27	18	0	25
	Tampico	1017.3	18	29	15	0	18
10	*Coatzacoalcos*	1016.5	19	27	19	Inap	14
	Córdoba		14	24	12	0	871
	Huauchinango			22	3	0	1576
	Jalapa		10	17	10	0	1399
	Obregón, Tab.	1016.3	21	25	20	3	2
	Orizaba		10	19	8	0	1248
	Rioverde		9	24	8	0	992
	Teapa			21	16	2	80
	Tenosique						60
	Tulancingo		3	22	0	0	2181
	Tuxpan			27	17	0	10
	Veracruz	1016.8	22	28	21	0	16
	Villahermosa						
	Campeche	1016.8	19	26	19	0	25
	Cozumel	1014.9	25	29	18	0	8
	Champotón						2
11	*Chetumal*	1016.1	22	30	17	0	4
	I. Mujeres						7
	Mérida	1017.1	20	27	17	0	22
	Progreso	1016.8	21	27	19	0	14
	Valladolid		20	27	15	0	22

CARTA DEL TIEMPO

SERVICIO METEOROLOGICO MEXICANO

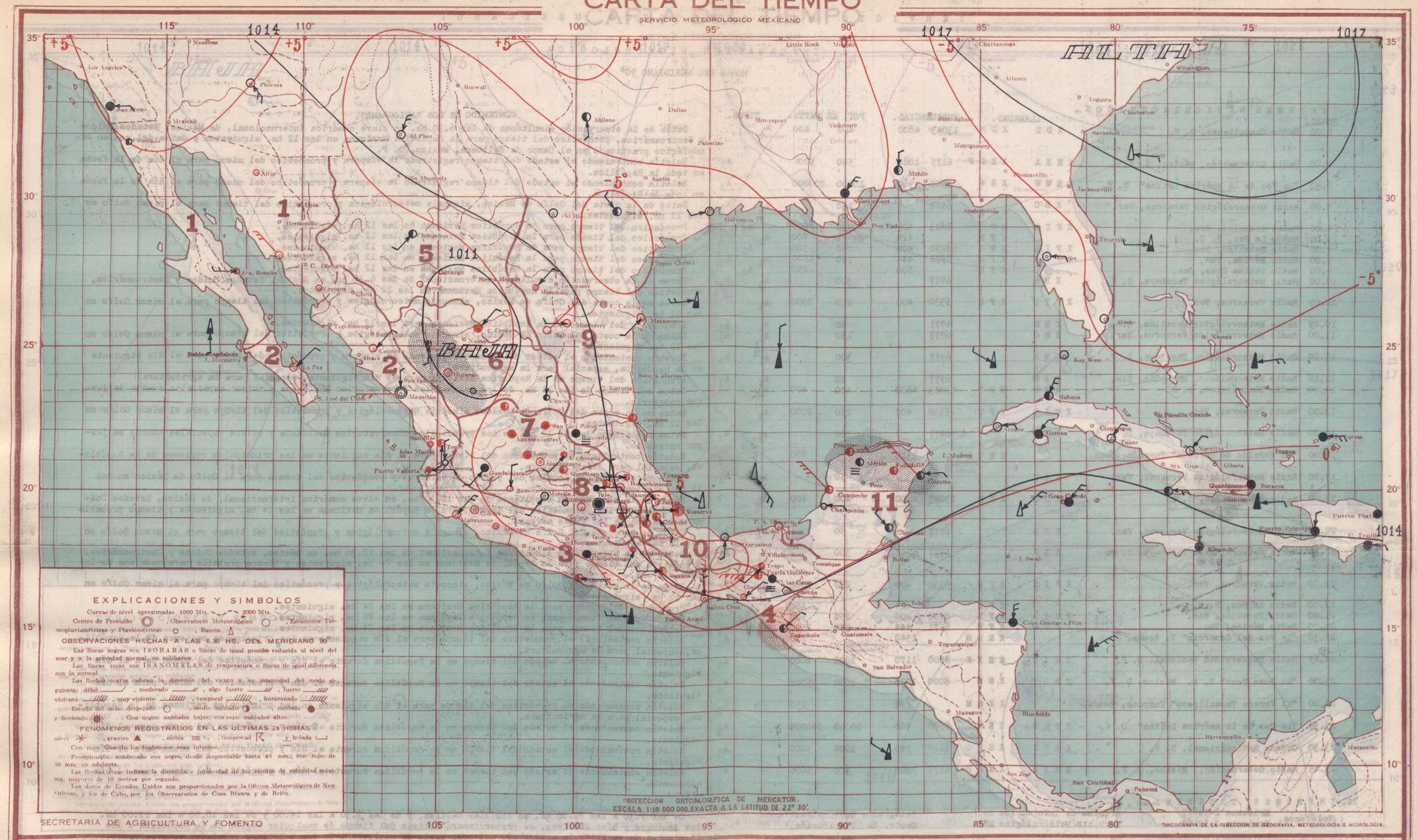

SECRETARIA DE AGRICULTURA Y FOMENTO — TIPOGRAFIA DE LA DIRECCION DE GEOGRAFIA, METEOROLOGIA E HIDROLOGIA

LUNES 21 DE OCTUBRE DE 1940

La pendiente barométrica es muy escasa en el país y en la región central de EE. UU. No habrá cambio importante en el tiempo.

PRONOSTICO DEL TIEMPO PARA MAÑANA

Región 1
- No habrá cambio de temperatura.
- Cielo despejado.
- No habrá lluvias.
- Vientos débiles o moderados occidentales

Región 2
- No habrá cambio de temperatura.
- Cielo despejado.
- No habrá lluvias.
- Vientos débiles o moderados occidentales

Región 3
- No habrá cambio de temperatura.
- Cielo medio nublado.
- Escasearán las lluvias.
- Vientos débiles o moderados occidentales

Región 4
- No habrá cambio de temperatura.
- Cielo medio nublado.
- Lluvias aisladas.
- Vientos débiles o moderados boreales.

Región 5
- No habrá cambio de temperatura.
- Cielo despejado.
- No habrá lluvias.

Región 6
- No habrá cambio de temperatura.
- Cielo medio nublado.
- Lluvias aisladas.

Región 7
- No habrá cambio de temperatura.
- Cielo medio nublado.
- Escasearán las lluvias.

Región 8
- No habrá cambio de temperatura.
- Cielo medio nublado.
- Escasearán las lluvias.

Región 9
- Ascenso de temperatura
- Cielo despejado.
- No habrá lluvias.
- Vientos débiles o moderados orientales

Región 10
- No habrá cambio de temperatura.
- Cielo medio nublado.
- Escasearán las lluvias.
- Vientos débiles o moderados orientales

Región 11
- Ascenso de temperatura.
- Cielo medio nublado.
- Lluvias aisladas.
- Vientos débiles o moderados orientales

Regiones	Estaciones	Presión al nivel del mar	Temperaturas: Ambiente	Máxima de ayer	Mínima en últimas 24 h.	Lluvia en 24 h.	Altura sobre el nivel del mar
		mb.	o	o	o	mm.	m.
1	Allar			39	16	0	397
	C. Obregón, Son.						40
	Ensenada			22	12	0	13
	Guaymas	1011.6	22	33	22	0	4
	Hermosillo						211
	Navojoa			30	14	0	38
	Sta. Rosalía			31	24	0	26
	Ures						422
	Badiraguato						170
	Bahía Magdalena						12
	Culiacán	1012.0	20	36	20	0	53
	Choix						310
	Islas Marías						4
	La Paz	1014.0	24	33	23	0	12
2	Mascota			27	11	0	1200
	Mazatlán	1011.5	26	29	25	0	78
	Puerto Vallarta			35	20	0	2
	S. Blas, Nay.			33	23	0	7
	S. Ignacio						150
	Tepic		16	28	15	0	918
	Topolobampo						3
	Acapulco	1011.1	26	33	26	Inap	3
3	Arteaga			35	17	0	860
	Colima		21	35	21	0	502
	Chilpancingo		18	31	17	0	1250

Regiones	Estaciones	Presión al nivel del mar	Temperaturas: Ambiente	Máxima de ayer	Mínima en últimas 24 h.	Lluvia en 24 h.	Altura sobre el nivel del mar
		mb.	o	o	o	mm.	m.
3	Huajuapan			27	9	0	1597
	Huelamo						356
	La Unión						38
	Manzanillo	1011.2	25	35	24	0	4
	Oaxaca	1014.0	9	27	9	0	1563
	Cintalapa			28	13	0	555
	C. las Casas		8		-1	0	2128
	Comitán		12	23	7	0	1635
4	Salina Cruz	1012.3	23	30	22	0	56
	Tapachula	1012.0	23	32	17	50	168
	Tonalá			29	25	0	55
	Tuxtla Gutiérrez		19	26	16	0	530
	Camargo						1653
	Chihuahua	1012.3	14	28	14	0	1423
5	Hidalgo del Parral			22	13	0	1652
	Sierra Mojada						1256
	Temosáchic						1858
	Villa Ahumada						1205
	C. Lerdo	1009.6	15	28	13	0	1140
	Charcas			29	7	0	2020
	Durango		10	20	8	1	1898
6	Nacas						1275
	Stgo. Papasquiaro			25	12	6	1740
	Sombrerete			25	9	5	2350

Regiones	Estaciones	Presión al nivel del mar	Temperaturas: Ambiente	Máxima de ayer	Mínima en últimas 24 h.	Lluvia en 24 h.	Altura sobre el nivel del mar
		mb.	o	o	o	mm.	m.
6	Tepehuanes						1787
	Aguascalientes		12	18	11	0	1879
	C. Obregón, Glo.			24	4	0	1870
	Guadalajara	1012.7	12	23	11	0	1583
7	Guanajuato	1012.4	11	25	10	0	2037
	León		11	28	9	0	1809
	Querétaro		8	25	6	0	1850
	S. Luis Potosí		11	23	7	0	1877
	Zacatecas	1012.8	12	15	12	0	2612
	Cuernavaca						1538
	Morelia	1013.6	10	24	9	0	1923
	Pachuca		6	22	4	0	2435
	Piazzla			33	12	0	1120
	Puebla		8	24	8	0	2150
8	Tacubaya	1012.7	5	24	4	0	2309
	Tehuacán			22	6	0	1676
	Tlaxcala		7	24	6	0	2240
	Toluca		6	20	4	0	2675
	Tula			26	11	0	2036
	Zamora			17	10	0	1633
	Zitácuaro			25	10	0	2064
	C. Victoria						
9	Linares						648
	Matamoros	1016.4	17	30	7	0	9
	Monclova			28	11	0	587

Regiones	Estaciones	Presión al nivel del mar	Temperaturas: Ambiente	Máxima de ayer	Mínima en últimas 24 h.	Lluvia en 24 h.	Altura sobre el nivel del mar
		mb.	o	o	o	mm.	m.
9	Monterrey	1013.1	15	29	14	0	540
	Saltillo		8	23	7	0	1609
	Soto la Marina						25
	Tampico	1015.5	20	30	18	0	18
	Coatzacoalcos	1014.8	18	28	18	0	14
	Córdoba		16	25	13	0	871
	Huauchinango			23	4	0	1399
	Jalapa		11	21	10	0	2
	Orizaba		12	21	10	0	1248
10	Rioverde		11	24	10	0	992
	Teapa			27	17	0	80
	Tenosique						60
	Tulancingo		2	24	2	0	2181
	Tuxpan						10
	Veracruz	1014.6	22	29	21	0	16
	Villahermosa						
	Campeche	1014.9	22	25	21	0	25
	Cozumel	1016.0	22	28	16	Inap	8
	Champotón			32	17	0	2
11	Chetumal	1014.1	23	30	17	0	4
	I. Mujeres						7
	Mérida	1015.9	22	27	20	Inap	22
	Progreso	1015.2	24	27	21	3	14
	Valladolid		25	27	20	15	22

CARTA DEL TIEMPO

SERVICIO METEOROLOGICO MEXICANO

SECRETARIA DE AGRICULTURA Y FOMENTO

ZINCOGRAFIA DE LA DIRECCION DE GEOGRAFIA, METEOROLOGIA E HIDROLOGIA

MARTES 22 DE OCTUBRE DE 1940

Una perturbación ciclónica de alguna intensidad se encuentra aproximadamente a 14 grados de latitud N. y a 81 grados de longitud w., frente a la costa de Nicaragua, desplazándose rumbo al N. o NNW.

PRONOSTICO DEL TIEMPO PARA MAÑANA

Región 1
Ascenso de temperatura.
Cielo despejado.
No habrá lluvias.
Vientos débiles o moderados occidentales

Región 2
No habrá cambio de temperatura.
Cielo despejado.
Escasearán las lluvias.
Vientos débiles o moderados occidentales

Región 3
No habrá cambio de temperatura.
Cielo medio nublado.
Lluvias aisladas.
Vientos débiles o moderados occidentales

Región 4
No habrá cambio de temperatura.
Cielo medio nublado.
Escasearán las lluvias.
Vientos débiles o moderados boreales.

Región 5
No habrá cambio de temperatura.
Cielo despejado.
No habrá lluvias.

Región 6
No habrá cambio de temperatura.
Cielo despejado.
Escasearán las lluvias.

Región 7
No habrá cambio de temperatura.
Cielo despejado.
Escasearán las lluvias.

Región 8
No habrá cambio de temperatura.
Cielo medio nublado.
Escasearán las lluvias.

Región 9
Ascenso de temperatura
Cielo despejado.
No habrá lluvias.
Vientos débiles o moderados orientales

Región 10
Ascenso de temperatura
Cielo medio nublado.
Escasearán las lluvias.
Vientos débiles o moderados orientales

Región 11
No habrá cambio de temperatura.
Cielo medio nublado.
Lluvias aisladas.
Vientos débiles o moderados orientales

Regiones	ESTACIONES	Presión al nivel del mar	Temperaturas: Ambiente	Máxima de ayer	Mínima en últimas 24 h.	Lluvia en 24 h.	Altura sobre el nivel del mar
		mb.	o	o	o	mm.	m.
1	*Altar*			30	17	0	397
	C. Obregón, Son.						40
	Ensenada						13
	Guaymas	1014 0	22	32	22	0	4
	Hermosillo.						211
	Navojoa.						38
	Sta. Rosalía						26
	Ures						122
	Badiraguato						170
	Bahía Magdalena						12
	Culiacán	1013 6	19	35	19	0	53
	Choix						310
	Islas Marías						4
	La Paz	1013.9	25	33	23	0	12
2	*Mascota.*						1200
	Mazatlán	1013.2	24	29	24	0	78
	Puerto Vallarta						2
	S. Blas, Nay.			34	22	0	7
	S. Ignacio						150
	Tepic		13	29	13	1	918
	Topolobampo						3
	Acapulco	1012 5	24	32	24	51	3
	Artenga.			33	18	Inap	860
	Colima		21	35	21	0	502
3	*Chilpancingo*		19	29	13	Inap	1250
3	*Huajuapan*			27	9	0	1597
	Huelamo						356
	Iguala						735
	La Unión						38
	Manzanillo	1012.5	25	35	24	0	4
	Oaxaca	1014.8	11	29	9	0	1563
	Cintalapa			30	14	0	555
	C. las Casas		5	22	−2	0	2128
4	*Comitán.*		11	25	4	0	1635
	Salina Cruz	1012.8	24	31	23	0	56
	Tapachula.	1013.1	22	32	16	0	168
	Tonalá			30	27	0	55
	Tuxtla Gutiérrez.		21	28	19	0	530
	Camargo						1653
	Chihuahua.	1013 6	10	28	10	0	1423
5	*Hidalgo del Parral*						1652
	Sierra Mojada						1256
	Temosáchic						1858
	Villa Ahumada						1205
6	*C. Lerdo*	1013 1	13	29	13	0	1140
	Charcas.			30	6	0	2020
	Durango		10	24	8	0	1898
	Nazas						1275
	Sigo. Papasquiaro			24	11	0	1740
	Sombrerete.			23	8	0	2350
6	*Tepehuanes*						1787
	Aguascalientes		10	27	10	0	1879
	C. Obregón, Gto.			27	7	0	1870
	Guadalajara	1014 3	8	25	7	0	1583
7	*Guanajuato*	1013.1	12	24	11	0	2037
	León.		13	26	11	0	1809
	Querétaro		10	26	8	0	1850
	S. Luis Potosí		8	25	7	0	1877
	Zacatecas	1013 1	11	29	11	0	2612
	Cuernavaca		18	26	16	0	1538
	Morelia.	1014.7	13	24	12	0	1923
	Pachuca		11	25	8	0	2435
	Piaxtla			24	12	0	1120
	Puebla		11	23	10	0	2150
	Tacubaya	1013.2	7	23	6	0	2309
8	*Tehuacán*			21	5	0	1676
	Tlaxcala		9	23	8	0	2240
	Toluca		7	20	5	5	2675
	Tula						2036
	Zamora.			26	12	0	1633
	Zitácuaro			25	11	0	2064
	C. Victoria.						
9	*Linares*						648
	Matamoros.	1016 1	20	31	20	0	9
	Monclova			28	12	0	587
9	*Monterrey*	1013.5	18	29	14	0	540
	Saltillo		12	23	12	1	1609
	Sóto la Marina						25
	Tampico	1013.3	24	29	18	0	18
	Coatzacoalcos	1014 9	18	27	19	0	14
	Córdoba.		16	26	14	0	871
	Huauchinango			23	5	0	1576
	Jalapa		13	22	12	1	1399
	Obregón, Tab.	1014.9	22	29	21	0	2
	Orizaba.		12	21	11	0	1248
10	*Rioverde.*		13	23	12	0	992
	Teapa			28	18	0	80
	Tenosique						60
	Tulancingo.		7	25	6	0	2181
	Tuxpan.						10
	Veracruz	1015.1	22	29	22	0	16
	Villahermosa						
	Campeche	1016.3	23	26	21	2	25
	Cozumel.	1015 9	24	29	16	22	8
	Champotón.			34	23	0	2
11	*Chetumal*	1014.4	23	29	22	0	4
	I. Mujeres.						7
	Mérida	1017.2	20	29	19	0	22
	Progreso	1017 5	23	27	21	0	14
	Valladolid		26	28	20	0	22

CARTA DEL TIEMPO

SERVICIO METEOROLOGICO MEXICANO

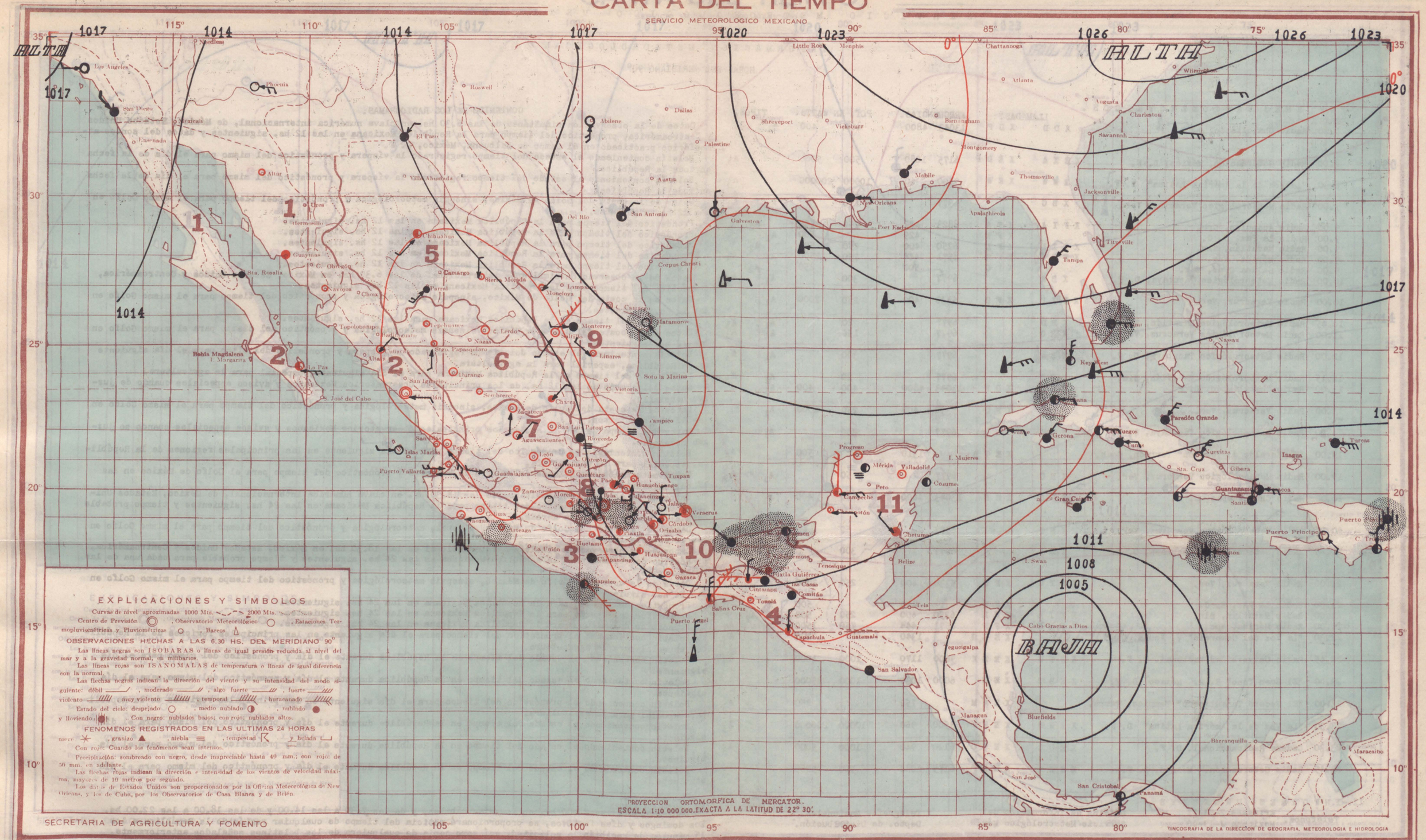

SECRETARIA DE AGRICULTURA Y FOMENTO

TIPOGRAFIA DE LA DIRECCION DE GEOGRAFIA, METEOROLOGIA E HIDROLOGIA

MIERCOLES 23 DE OCTUBRE DE 1940

La perturbación ciclónica del Caribe se ha desplazado muy lentamente hacia el NW. Las presiones están altas en la región oriental de EE. UU. con pendiente barométrica débil.

PRONOSTICO DEL TIEMPO PARA MAÑANA

Región 1
- Ascenso de temperatura.
- Cielo despejado.
- No habrá lluvias.
- Vientos débiles o moderados occidentales

Región 2
- Ascenso de temperatura.
- Cielo medio nublado.
- Escasearán las lluvias.
- Vientos débiles o moderados occidentales

Región 3
- No habrá cambio de temperatura.
- Cielo medio nublado.
- Lluvias aisladas.
- Vientos débiles o moderados occidentales

Región 4
- No habrá cambio de temperatura.
- Cielo medio nublado.
- Escasearán las lluvias.
- Vientos débiles o moderados boreales.

Región 5
- No habrá cambio de temperatura.
- Cielo despejado.
- No habrá lluvias.

Región 6
- Ascenso de temperatura.
- Cielo despejado.
- No habrá lluvias.

Región 7
- No habrá cambio de temperatura.
- Cielo despejado.
- Escasearán las lluvias.

Región 8
- Ascenso de temperatura.
- Cielo medio nublado.
- Lluvias aisladas.

Región 9
- No habrá cambio de temperatura.
- Cielo despejado.
- Escasearán las lluvias.
- Vientos débiles o moderados orientales

Región 10
- Ascenso de temperatura.
- Cielo medio nublado.
- Lluvias aisladas.
- Vientos débiles o moderados orientales

Región 11
- No habrá cambio de temperatura.
- Cielo nublado.
- Lluvias generales.
- Vientos débiles o moderados orientales

Regiones	ESTACIONES	Presión al nivel del mar	Temperaturas: Ambiente	Máxima de ayer	Mínima en últimas 24 h.	Lluvia en 24 h.	Altura sobre el nivel del mar
		mb.	o	o	o	mm.	m.
1	*Altar*			39	19	0	397
	C. Obregón, Son.						40
	Ensenada						13
	Guaymas	1012.9	25	32	25	0	4
	Hermosillo						211
	Navojoa			35	14	0	38
	Sta. Rosalía			30	23	0	26
	Ures						422
	Badiraguato						170
	Bahía Magdalena						12
	Culiacán	1013.1	19	35	19	0	53
	Choix						310
	Islas Marías	1012.0	25	30	20	0	4
	La Paz	1013.7	25	31	24	0	12
2	*Mascota*						1200
	Mazatlán	1012.8	23	29	23	0	78
	Puerto Vallarta			36	17	0	2
	S. Blas, Nay.			20	14	0	7
	S. Ignacio						150
	Tepic		14	29	13	0	918
	Topolobampo						3
	Acapulco	1012.1	25	32	25	21	3
3	*Artenga*			32	16	Inap	860
	Colima		21	36	21	0	502
	Chilpancingo		19	29	18	0	1250

Regiones	ESTACIONES	Presión al nivel del mar	Temperaturas: Ambiente	Máxima de ayer	Mínima en últimas 24 h.	Lluvia en 24 h.	Altura sobre el nivel del mar
		mb.	o	o	o	mm.	m.
3	*Huajuapan*			26	12	0	1597
	Huetamo						356
	Iguala			37	20	0	735
	La Unión						38
	Manzanillo	1013.1	25	36	24	0	4
	Oaxaca	1015.6	9	30	8	0	1563
	Cintalapa			29	13	0	555
	C. las Casas						2128
4	*Comitán*		10	25	16	0	1635
	Salina Cruz	1012.7	25	32	24	0	56
	Tapachula	1012.3	22	32	17	0	168
	Tonalá			29	22	0	55
	Tuxtla Gutiérrez		19	28	18	0	530
	Camargo						1653
5	*Chihuahua*	1013.6	11	28	11	0	1423
	Hidalgo del Parral			26	9	0	1652
	Sierra Mojada			28	10	0	1256
	Temosáchic						1858
	Villa Ahumada						1205
6	*C. Lerdo*	1011.6	11	27		0	1140
	Charcas			33	9	0	2020
	Durango		9	24	8	0	1898
	Nazas						1275
	Stgo. Papasquiaro			25	8	0	1740
	Sombrerete			23	7	0	2350

Regiones	ESTACIONES	Presión al nivel del mar	Temperaturas: Ambiente	Máxima de ayer	Mínima en últimas 24 h.	Lluvia en 24 h.	Altura sobre el nivel del mar
		mb.	o	o	o	mm.	m.
6	*Tepehuanes*			26	6	0	1787
	Aguascalientes		9	28	8	0	1879
	C. Obregón, Gto.			27	5	0	1879
	Guadalajara	1014.4	8	26	7	0	1583
7	*Guanajuato*	1013.5	13	25	11	0	2037
	León		11	28	10	0	1809
	Querétaro		10	27	7	0	1850
	S. Luis Potosí		9	26	7	0	1877
	Zacatecas	1013.6	11	19	11	0	2612
	Cuernavaca		18	27	16	0	1538
	Morelia	1014.7	14	25	9	0	1923
	Pachuca		8	22	6	0	2435
	Piazzla			34	18	0	1120
	Puebla		9	23	9	1	2150
8	*Tacubaya*	1014.7	7	26	6	Inap	2309
	Tehuacán			22	6	0	1676
	Tlaxcala						2240
	Toluca		6	19	6	1	2675
	Tula			27	5	0	2036
	Zamora			27	13	0	1633
	Zitácuaro			25	12	0	2064
	C. Victoria						
9	*Linares*			29	15	0	648
	Matamoros	1017.7	20	28	20	2	9
	Monclova			29	14	0	587

Regiones	ESTACIONES	Presión al nivel del mar	Temperaturas: Ambiente	Máxima de ayer	Mínima en últimas 24 h.	Lluvia en 24 h.	Altura sobre el nivel del mar
		mb.	o	o	o	mm.	m.
9	*Monterrey*	1015.7	18	29	17	0	540
	Saltillo		11	24	9	0	1609
	Soto la Marina						25
	Tampico	1016.5	23	30	18	0	18
	Coatzacoalcos	1015.5	23	28	22	19	14
	Córdoba		15	26	12	0	871
	Huauchinango			24	6	0	1576
10	*Jalapa*		14	22	13	0	1399
	Obregón, Tab.	1015.1	23	31	22	23	2
	Orizaba		14	22	12	0	1248
	Rioverde		14	27	13	0	992
	Teapa			29	21	3	80
	Tenosique						60
	Tulancingo		3	24	2	0	2181
	Tuxpan						10
	Veracruz	1015.9	22	29	22	0	16
	Villahermosa						
11	*Campeche*	1016.0	22	28	21	0	25
	Cozumel	1015.6	24	28	15	0	8
	Champotón			34	23	0	2
	Chetumal	1014.9	22	32	20	0	4
	I. Mujeres						7
	Mérida	1017.3	21	30	20	0	22
	Progreso	1016.7	23	28	21	0	14
	Valladolid		26	28	18	0	22

CARTA DEL TIEMPO

SERVICIO METEOROLOGICO MEXICANO

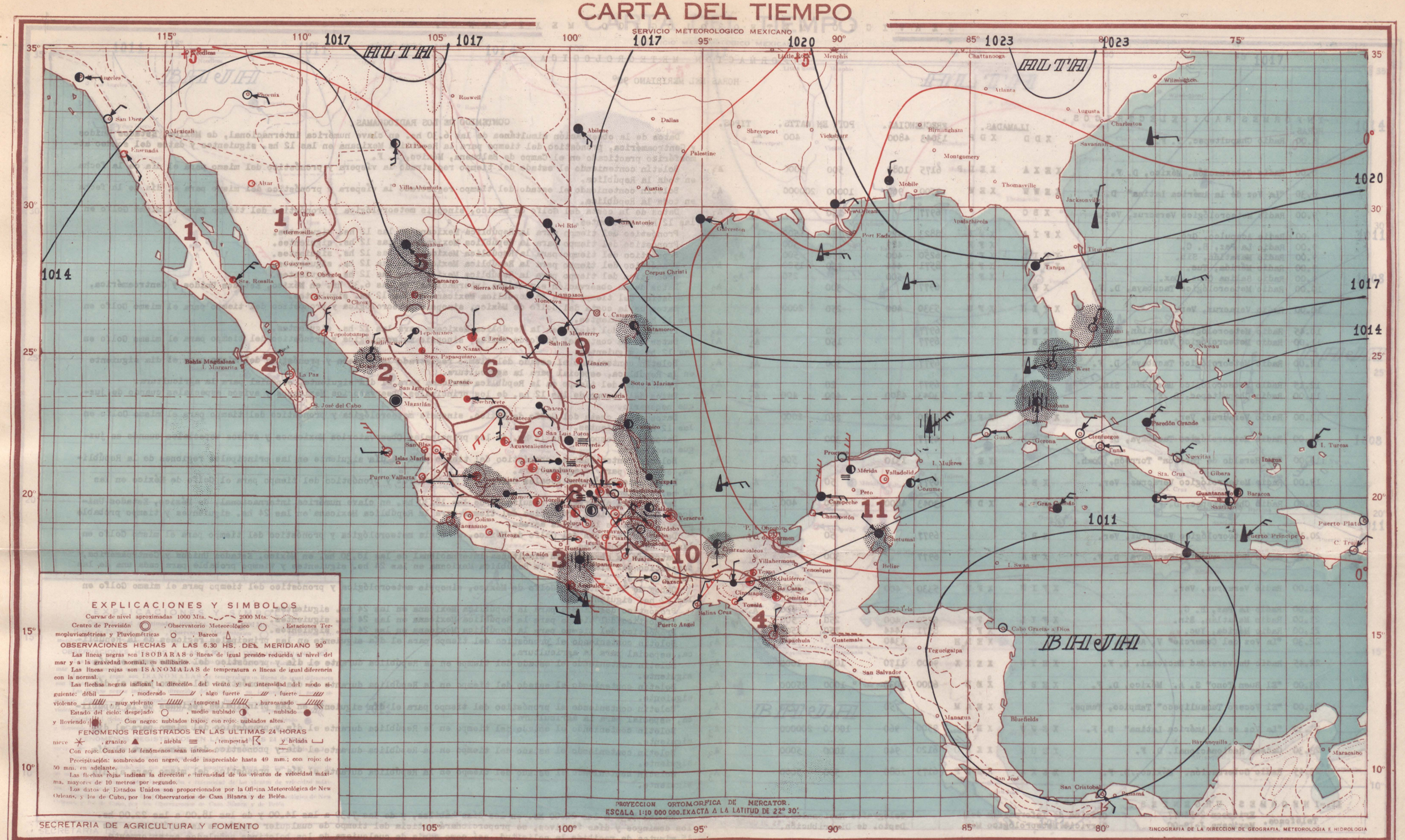

SECRETARIA DE AGRICULTURA Y FOMENTO

ZINCOGRAFIA DE LA DIRECCION DE GEOGRAFIA, METEOROLOGIA E HIDROLOGIA

JUEVES 24 DE OCTUBRE DE 1940

Una intensa depresión principia a invadir la región noroeste de los EE. UU. En la República no hay pendiente barométrica.

PRONOSTICO DEL TIEMPO PARA MAÑANA

Región 1 — No habrá cambio de temperatura. Cielo medio nublado. Lluvias aisladas. Vientos débiles o moderados occidentales

Región 2 — No habrá cambio de temperatura. Cielo medio nublado. Lluvias aisladas. Vientos débiles o moderados occidentales

Región 3 — No habrá cambio de temperatura. Cielo medio nublado. Lluvias aisladas. Vientos débiles o moderados occidentales

Región 4 — No habrá cambio de temperatura. Cielo nublado. Lluvias aisladas. Vientos débiles o moderados boreales.

Región 5 — Ascenso de temperatura. Cielo medio nublado. Lluvias aisladas.

Región 6 — Ascenso de temperatura. Cielo medio nublado. Escasearán las lluvias.

Región 7 — No habrá cambio de temperatura. Cielo medio nublado. Lluvias aisladas.

Región 8 — No habrá cambio de temperatura. Cielo medio nublado. Lluvias aisladas.

Región 9 — Ascenso de temperatura. Cielo medio nublado. Escasearán las lluvias. Vientos débiles o moderados orientales

Región 10 — Ascenso de temperatura. Cielo nublado. Lluvias aisladas. Vientos débiles o moderados orientales

Región 11 — Ascenso de temperatura. Cielo nublado. Lluvias aisladas. Vientos débiles o moderados orientales

Regiones	Estaciones	Presión al nivel del mar	Temperaturas: Ambiente	Máxima de ayer	Mínima en últimas 24 h.	Lluvia en 24 h.	Altura sobre el nivel del mar
		mb.	o	o	o	mm.	m.
1	Altar			38	16	0	397
	C. Obregón, Son.						40
	Ensenada			20	12	0	13
	Guaymas	1013.6	23		23	0	4
	Hermosillo						211
	Navojoa			38	14	0	38
	Sta. Rosalía			30	23	0	26
	Ures						422
	Badiraguato						170
	Bahía Magdalena						12
	Culiacán	1012.7	21	34	21	Inap	53
	Choix						310
	Islas Marías	1012.5	25	30	20	0	4
	La Paz	1014.3	23	31	22	0	12
2	Mascota						1200
	Mazatlán	1014.1	25	29	24	0	78
	Puerto Vallarta			36	17	0	9
	S. Blas, Nay.			33	20	0	7
	S. Ignacio						150
	Tepic		12	29	11	0	918
	Topolobampo						3
	Acapulco	1011.9	25	30	25	4	3
	Artenga			31	19	0	860
3	Colimo		21	34	20	0	502
	Chilpancingo		18	28	17	7	1250

Regiones	Estaciones	Presión al nivel del mar	Temperaturas: Ambiente	Máxima de ayer	Mínima en últimas 24 h.	Lluvia en 24 h.	Altura sobre el nivel del mar
		mb.	o	o	o	mm.	m.
3	Huajuapan						1597
	Huetamo						356
	Iguala			38	21	0	735
	La Unión						38
	Manzanillo	1012.8	24	35	23	Inap	4
	Oaxaca	1014.0	13	30	12	0	1563
	Cintalapa			39	13	0	555
	C. las Casas						2128
	Comitán		12	25	8	0	1635
4	Salina Cruz	1012.0	26	33	26	0	56
	Tapachula	1011.3	23	33	17	Inap	168
	Tonalá			30	26	0	55
	Tuxtla Gutiérrez		21	28	19	0	530
	Camargo						1653
	Chihuahua	1014.4	13	25	12	2	1423
5	Hidalgo del Parral			25	10	Inap	1652
	Sierra Mojada						1256
	Temosáchic						1858
	Villa Ahumada						1205
	C. Lerdo	1011.6	17	31		0	1140
	Charcas			30	12	0	2020
6	Durango		14	25	13	0	1898
	Nazas						1275
	Stgo. Papasquiaro			26	7	0	1740
	Sombrerete			24	7	0	2350

Regiones	Estaciones	Presión al nivel del mar	Temperaturas: Ambiente	Máxima de ayer	Mínima en últimas 24 h.	Lluvia en 24 h.	Altura sobre el nivel del mar
		mb.	o	o	o	mm.	m.
6	Tepehuanes			26	12	0	1787
	Aguascalientes		10	28	9	0	1879
	C. Obregón, Gto.			26	6	0	1870
	Guadalajara	1014.3	9	27	7	20	1583
7	Guanajuato	1013.3	13	27	12	0	2037
	León		13	28	11	0	1809
	Querétaro		12	28	9	0	1850
	S. Luis Potosí		11	27	9	0	1877
	Zacatecas	1012.7	11	18	11	0	2612
	Cuernavaca		18	27	16	0	1538
	Morelia	1014.7	14	24	13	0	1923
	Pachuca		11	22	6	0	2435
	Puebla			34	17	0	1120
	Tlaxcala		9	26	7	0	2150
	Tacubaya	1013.9	10	25	8	0	2309
8	Tehuacán			24	6	0	1676
	Tlaxcala		8	23	8	0	2240
	Toluca		10	20	6	0	2675
	Tula			27	9	0	2036
	Zamora			25	11	1	1633
	Zitácuaro			25	12	1	2064
11	C. Victoria						
	Linares			29	20	0	648
9	Matamoros	1016.7	20	29	20	3	9
	Monclova			25	13	0	587

Regiones	Estaciones	Presión al nivel del mar	Temperaturas: Ambiente	Máxima de ayer	Mínima en últimas 24 h.	Lluvia en 24 h.	Altura sobre el nivel del mar
		mb.	o	o	o	mm.	m.
9	Monterrey	1012.7	20	29	16	0	540
	Saltillo		14	23	12	0	1609
	Soto la Marina						25
	Tampico	1015.9	24	26	22	1	18
	Coatzacoalcos	1015.1	23	27	22	14	14
	Córdoba		16	27	14	4	871
	Huauchinango			24	7	0	1576
	Jalapa		18	24	14	6	1399
	Obregón, Tab.	1014.4	23	32	21	0	2
	Orizaba		14		12	4	1248
10	Rioverde		18	27	17	0	992
	Teapa			30	21	0	80
	Tenosique						60
	Tulancingo		5	24	4	0	2181
	Tuxpan						10
	Veracruz	1015.1	24	30	23	0	16
	Villahermosa						
	Campeche	1015.2	23	27	22	0	25
	Cozumel	1014.5	24	29	18	0	8
	Champotón			35	23	0	2
	Chetumal	1013.7	23	31	22	7	4
	I. Mujeres						7
	Mérida	1015.6	22	29	20	0	22
	Progreso	1015.7	24	30	23	0	14
	Valladolid		27	29	21	0	22

CARTA DEL TIEMPO

SERVICIO METEOROLOGICO MEXICANO

VIERNES 25 DE OCTUBRE DE 1940

Continúa la pendiente barométrica débil en el país, y una depresión de moderada intensidad se encuentra al norte de las Montañas Rocallosas.

PRONOSTICO DEL TIEMPO PARA MAÑANA

Región 1
- No habrá cambio de temperatura.
- Cielo medio nublado.
- Lluvias aisladas.
- Vientos débiles o moderados occidentales

Región 2
- No habrá cambio de temperatura.
- Cielo medio nublado.
- Lluvias aisladas.
- Vientos débiles o moderados occidentales

Región 3
- No habrá cambio de temperatura.
- Cielo medio nublado.
- Lluvias aisladas.
- Vientos débiles o moderados occidentales

Región 4
- Descenso de temperatura.
- Cielo medio nublado.
- Lluvias aisladas.
- Vientos débiles o moderados boreales.

Región 5
- No habrá cambio de temperatura.
- Cielo medio nublado.
- Lluvias aisladas.

Región 6
- No habrá cambio de temperatura.
- Cielo medio nublado.
- Lluvias aisladas.

Región 7
- No habrá cambio de temperatura.
- Cielo nublado.
- Lluvias aisladas.

Región 8
- No habrá cambio de temperatura.
- Cielo nublado.
- Lluvias aisladas.

Región 9
- No habrá cambio de temperatura.
- Cielo nublado.
- Lluvias aisladas.
- Vientos débiles o moderados orientales

Región 10
- No habrá cambio de temperatura.
- Cielo nublado.
- Lluvias generales.
- Vientos débiles o moderados orientales

Región 11
- No habrá cambio de temperatura.
- Cielo medio nublado.
- Lluvias aisladas.
- Vientos débiles o moderados orientales

Regiones	ESTACIONES	Presión al nivel del mar	Temperaturas: Ambiente	Máxima de ayer	Mínima en últimas 24 h.	Lluvia en 24 h.	Altura sobre el nivel del mar
		mb.	°	°	°	mm.	m.
1	Altar	.	.	38	17	0	397
	C. Obregón, Son.	.	.	.	.	.	40
	Ensenada	.	23	11	0	0	13
	Guaymas	1012.5	23	32	23	0	4
	Hermosillo	.	.	.	.	.	211
	Navojoa	.	.	35	14	0	38
	Sta. Rosalía	.	.	30	23	0	26
	Ures	.	.	.	.	.	422
	Badiraguato	.	.	34	13	0	170
	Bahía Magdalena	.	.	28	21	0	12
	Culiacán	1012.3	18	34	17	0	53
	Choix	.	.	.	.	.	310
	Islas Marías	1011.5	25	.	20	0	4
	La Paz	1012.7	23	29	22	0	12
2	Mascota	.	.	27	9	0	1200
	Mazatlán	1012.0	24	28	23	0	78
	Puerto Vallarta	.	.	36	17	0	2
	S. Blas, Nay.	.	.	33	20	0	7
	S. Ignacio	.	.	38	11	0	150
	Tepic	.	15	30	14	0	918
	Topolobampo	.	.	.	.	.	3
	Acapulco	1010.1	25	32	25	Inap	3
	Arteaga	.	.	30	10	9	860
	Colima	.	21	34	21	0	502
3	Chilpancingo	.	18	31	17	Inap	1250

Regiones	ESTACIONES	Presión al nivel del mar	Temperaturas: Ambiente	Máxima de ayer	Mínima en últimas 24 h.	Lluvia en 24 h.	Altura sobre el nivel del mar
		mb.	°	°	°	mm.	m.
3	Huajuapan	.	.	28	12	0	1597
	Huetamo	.	.	39	24	0	356
	Iguala	.	.	.	.	.	735
	La Unión	.	.	.	.	.	38
	Manzanillo	1011.6	24	35	24	0	4
	Oaxaca	1013.2	12	31	8	0	1563
	Cintalapa	.	.	32	15	0	555
	C. las Casas	.	12	24	5	0	2128
	Comitán	.	15	24	11	0	1635
4	Salina Cruz	1010.3	25	32	24	0	56
	Tapachula	1010.2	23	34	18	Inap	168
	Tonalá	.	.	32	28	0	55
	Tuxtla Gutiérrez	.	21	29	18	0	530
	Camargo	.	.	.	.	.	1653
	Chihuahua	1012.0	8	23	8	Inap	1423
	Hidalgo del Parral	.	.	20	9	0	1652
5	Sierra Mojada	.	.	29	12	2	1256
	Temosáchic	.	.	.	.	.	1858
	Villa Ahumada	.	.	.	.	.	1205
	C. Lerdo	1011.6	13	30	13	0	1140
	Charcas	.	.	30	12	3	2020
	Durango	.	9	24	7	0	1898
6	Nazas	.	.	.	.	.	1275
	Stgo. Papasquiaro	.	.	25	14	0	1740
	Sombrerete	.	.	18	5	0	2350

Regiones	ESTACIONES	Presión al nivel del mar	Temperaturas: Ambiente	Máxima de ayer	Mínima en últimas 24 h.	Lluvia en 24 h.	Altura sobre el nivel del mar
		mb.	°	°	°	mm.	m.
6	Tepehuanes	.	.	27	4	1	1787
	Aguascalientes	.	9	26	9	0	1879
	C. Obregón, Gto.	.	.	26	9	0	1870
	Guadalajara	1011.7	13	26	12	0	1583
7	Guanajuato	.	.	.	.	.	2037
	León	.	12	27	10	2	1809
	Querétaro	.	15	27	12	0	1850
	S. Luis Potosí	.	13	27	13	2	1877
	Zacatecas	1011.6	11	18	11	0	2612
	Cuernavaca	.	18	27	17	0	1538
	Morelia	1013.1	16	23	14	Inap	1923
	Pachuca	.	13	23	11	Inap	2435
	Piazzila	.	.	35	16	0	1120
	Puebla	.	12	26	11	0	2150
8	Tacubaya	1012.0	12	26	10	Inap	2309
	Tehuacán	.	.	28	5	0	1676
	Tlaxcala	.	13	24	12	0	2240
	Toluca	.	10	20	9	8	2675
	Tula	.	.	28	13	0	2036
	Zamora	.	.	25	12	0	1633
	Zitácuaro	.	.	24	14	0	2064
	C. Victoria	.	.	.	.	.	.
	Linares	.	.	28	20	7	648
9	Matamoros	1014.1	21	30	21	23	9
	Monclova	.	.	24	13	50	587

Regiones	ESTACIONES	Presión al nivel del mar	Temperaturas: Ambiente	Máxima de ayer	Mínima en últimas 24 h.	Lluvia en 24 h.	Altura sobre el nivel del mar
		mb.	°	°	°	mm.	m.
9	Monterrey	1012.1	19	26	18	6	540
	Saltillo	.	10	19	10	0	1609
	Soto la Marina	.	.	.	.	.	25
	Tampico	1013.6	24	30	20	2	18
	Cuatacocalcos	.	.	.	.	.	14
	Córdoba	.	18	27	15	1	871
	Huauchinango	.	.	24	10	0	1576
	Jalapa	.	16	22	15	Inap	1399
	Obregón, Tab.	1011.9	24	30	22	4	2
10	Orizaba	.	15	23	12	Inap	1248
	Rioverde	.	19	27	18	0	992
	Teapa	.	.	30	21	1	80
	Tenosique	.	.	.	.	.	60
	Tulancingo	.	12	24	11	0	2181
	Tuxpan	.	.	.	.	.	10
	Veracruz	1012.9	23	28	23	Inap	16
	Villahermosa	.	.	.	.	.	.
	Campeche	1013.5	22	28	22	0	25
	Cozumel	1013.7	23	29	14	0	8
	Champotón	.	.	33	22	0	2
11	Chetumal	1012.4	23	30	21	0	4
	I. Mujeres	.	.	.	.	.	7
	Mérida	1013.8	22	30	20	0	22
	Progreso	1014.7	23	28	21	0	14
	Valladolid	.	27	30	20	0	22

CARTA DEL TIEMPO

SERVICIO METEOROLOGICO MEXICANO

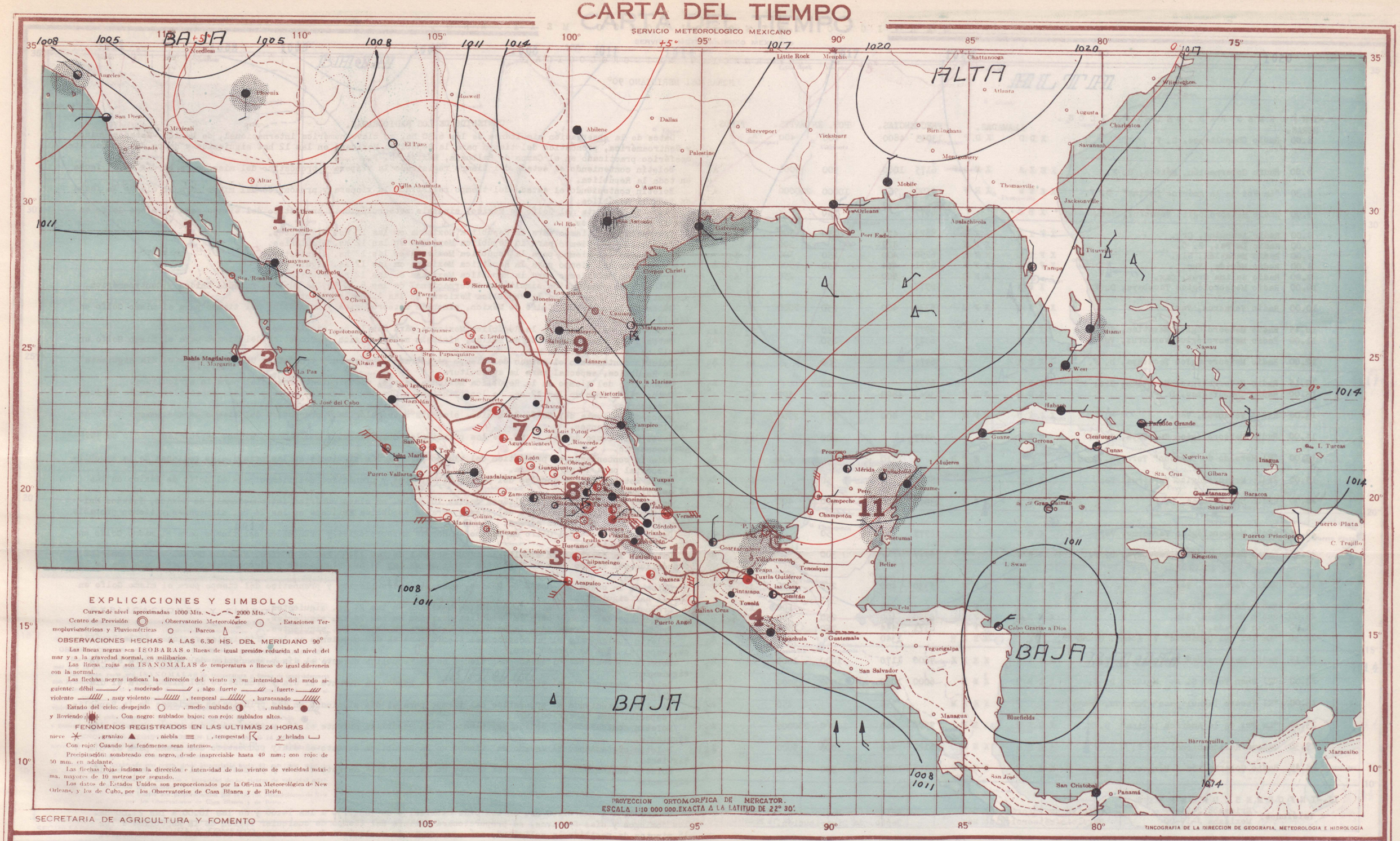

SABADO 26 DE OCTUBRE DE 1940

Una depresión intensa se encuentra en las Montañas Rocallosas, por lo que aumentarán las lluvias en el extremo noroeste de la República.

PRONOSTICO DEL TIEMPO PARA MAÑANA

Región 1 — No habrá cambio de temperatura. Cielo medio nublado. Lluvias aisladas. Vientos débiles o moderados occidentales

Región 2 — No habrá cambio de temperatura. Cielo medio nublado. Escasearán las lluvias. Vientos débiles o moderados occidentales

Región 3 — No habrá cambio de temperatura. Cielo medio nublado. Lluvias aisladas. Vientos débiles o moderados occidentales

Región 4 — No habrá cambio de temperatura. Cielo medio nublado. Escasearán las lluvias. Vientos débiles o moderados boreales.

Región 5 — Ascenso de temperatura. Cielo medio nublado. Lluvias aisladas.

Región 6 — Ascenso de temperatura. Cielo medio nublado. Escasearán las lluvias.

Región 7 — No habrá cambio de temperatura. Cielo medio nublado. Escasearán las lluvias.

Región 8 — No habrá cambio de temperatura. Cielo medio nublado. Lluvias aisladas.

Región 9 — Ascenso de temperatura. Cielo medio nublado. Lluvias aisladas. Vientos débiles o moderados australes.

Región 10 — Ascenso de temperatura. Cielo nublado. Lluvias aisladas. Vientos débiles o moderados orientales

Región 11 — No habrá cambio de temperatura. Cielo medio nublado. Escasearán las lluvias. Vientos débiles o moderados orientales

Regiones	ESTACIONES	Presión al nivel del mar	Temperaturas: Ambiente	Máxima de ayer	Mínima en últimas 24 h.	Lluvia en 24 h.	Altura sobre el nivel del mar
		mb.	o	o	o	mm.	m.
1	*Altar*			38	19	0	397
	C. Obregón, Son.						40
	Ensenada			21	12	12	13
	Guaymas	1011 3	24	31	24	3	4
	Hermosillo						211
	Navojoa			36	14	0	38
	Sta. Rosalía			30	22	0	26
	Ures						122
	Badiraguato			34	13	0	170
	Bahía Magdalena			29	21	0	12
	Culiacán	1012.0	19	33	19	0	53
	Choix						310
	Islas Marías	1011.5	25	29	19	0	4
	La Paz	1012 9	24	30	22	0	12
2	*Mascota*			27	8	0	1200
	Mazatlán	1011.3	25	29	24	0	78
	Puerto Vallarta			36	8	0	2
	S. Blas, Nay.			35	22	0	7
	S. Ignacio					0	150
	Tepic		16	29	15	0	918
	Topolobampo						3
	Acapulco	1010 2	26	32	26	0	3
	Arteaga			32	18	inap	860
	Colima		20	35	20	0	502
	Chilpancingo		19	32	18	0	1250

Regiones	ESTACIONES	Presión al nivel del mar	Temperaturas: Ambiente	Máxima de ayer	Mínima en últimas 24 h.	Lluvia en 24 h.	Altura sobre el nivel del mar
		mb.	o	o	o	mm.	m.
3	*Huajuapan*			29	13	0	1597
	Huetamo						356
	Iguala			37	20	0	735
	La Unión						38
	Manzanillo	1011.9	25	34	23	0	4
	Oaxaca	1014 0	13	32	11	0	1563
	Cintalapa			30	15	0	555
	C. las Casas						2128
	Comitán		16	26	11	0	1635
4	*Salina Cruz*	1010.3	27	33	26	0	56
	Tapachula	1011 5	24	33	19	1	168
	Tonalá			27	22	0	55
	Tuxtla Gutiérrez		22	30	20	0	530
	Camargo			29	10	0	1653
	Chihuahua	1009 7	8	26	8	0	1423
5	*Hidalgo del Parral*			24	8	0	1652
	Sierra Mojada			22	9	0	1256
	Temosáchic						1858
	Villa Ahumada						1205
6	*C. Lerdo*	1006.3	11	25	10	0	1140
	Charcas			30	12	0	2020
	Durango		10	25	8	0	1898
	Nazas						1275
	Sgo. Papasquiaro			25	6	0	1740
	Sombrerete			25	5	0	2350

Regiones	ESTACIONES	Presión al nivel del mar	Temperaturas: Ambiente	Máxima de ayer	Mínima en últimas 24 h.	Lluvia en 24 h.	Altura sobre el nivel del mar
		mb.	o	o	o	mm.	m.
6	*Tepehuanes*						1787
	Aguascalientes		9	27	8	0	1879
	C. Obregón, Gto.			26	9	0	1870
	Guadalajara	1012 5	14	27	12	inap	1583
7	*Guanajuato*	1012.3	14	26	12	0	2037
	León		12	29	11	0	1809
	Querétaro		13	28	10	0	1850
	S. Luis Potosí		12	22	11	0	1877
	Zacatecas	1012.3	13	18	13	0	2612
	Cuernavaca		18	27	16	inap	1538
	Morelia	1013.6	12	23	12	8	1923
	Pachuca		11	22	8	5	2435
	Piaxtla			35	16	0	1120
	Puebla		12	23	8	3	2150
	Tacubaya	1013 6	9	22	8	inap	2309
8	*Tehuacán*			26	8	inap	1676
	Tlaxcala		11	22	10	11	2240
	Toluca		9	19	9	inap	2675
	Tula			26	9	10	2036
	Zamora			27	17	0	1633
	Zitácuaro			26	13	inap	2064
	C. Victoria						
9	*Linares*			26	20	0	648
	Matamoros	1014 8	21	31	21	16	9
	Monclova			26	14	0	587

Regiones	ESTACIONES	Presión al nivel del mar	Temperaturas: Ambiente	Máxima de ayer	Mínima en últimas 24 h.	Lluvia en 24 h.	Altura sobre el nivel del mar
		mb.	o	o	o	mm.	m.
9	*Monterrey*	1013.5	17	25	18	inap	540
	Saltillo			25	11	0	1609
	Soto la Marina						25
	Tampico	1014 7	24	30	23	2	18
	Coatzacoalcos	1012 8	25		25	0	14
	Córdoba		18	27	17	0	871
	Huauchinango			20	12	0	1576
	Jalapa		16	23	15	0	1399
10	*Obregón, Tab.*	1012 9	23	32	22	1	2
	Orizaba		17	23	15	0	1248
	Rioverde		19	28	18	0	992
	Teapa			30	21	4	80
	Tenosique						60
	Tulancingo		9	24	9	inap	2181
	Tuxpan						10
	Veracruz	1013.3	24	29	24	0	16
	Villahermosa						
	Campeche	1014.5	22	28	22	0	25
	Cozumel	1014 9	24	29	18	inap	8
	Champotón			33	20	0	2
11	*Chetumal*	1013.7	24	30	23	1	4
	I. Mujeres						7
	Mérida	1015.9	22	31	21	0	22
	Progreso	1013 8	24	28	22	0	14
	Valladolid		27	29	23	inap	22

CARTA DEL TIEMPO

SERVICIO METEOROLOGICO MEXICANO

SECRETARIA DE AGRICULTURA Y FOMENTO

ZINCOGRAFIA DE LA DIRECCION DE GEOGRAFIA, METEOROLOGIA E HIDROLOGIA

DOMINGO 27 DE OCTUBRE DE 1940

Las presiones se encuentran marcadamente bajas en las Montañas Rocallosas, por lo que dominarán vientos australes, habrá lluvias aisladas y temperaturas sobre la normal en la parte oriental del país.

PRONOSTICO DEL TIEMPO PARA MAÑANA

Región 1
Descenso de temperatura.
Cielo medio nublado.
Escasearán las lluvias.
Vientos débiles o moderados occidentales

Región 2
No habrá cambio de temperatura.
Cielo medio nublado.
Escasearán las lluvias.
Vientos débiles o moderados occidentales

Región 3
No habrá cambio de temperatura.
Cielo medio nublado.
Lluvias aisladas.
Vientos débiles o moderados occidentales

Región 4
No habrá cambio de temperatura.
Cielo medio nublado.
Lluvias aisladas.
Vientos débiles o moderados boreales.

Región 5
Descenso de temperatura.
Cielo medio nublado.
Escasearán las lluvias.

Región 6
Ascenso de temperatura.
Cielo medio nublado.
Escasearán las lluvias.

Región 7
Ascenso de temperatura.
Cielo medio nublado.
Escasearán las lluvias.

Región 8
Ascenso de temperatura.
Cielo medio nublado.
Lluvias aisladas.

Región 9
Ascenso de temperatura.
Cielo medio nublado.
Lluvias aisladas.
Vientos algo fuertes o fuertes australes.

Región 10
Ascenso de temperatura.
Cielo medio nublado.
Escasearán las lluvias.
Vientos débiles o moderados orientales

Región 11
Ascenso de temperatura.
Cielo medio nublado.
Escasearán las lluvias.
Vientos débiles o moderados orientales

Regiones	ESTACIONES	Presión al nivel del mar	Temperaturas: Ambiente	Máxima de ayer	Mínima en últimas 24 h.	Lluvia en 24 h.	Altura sobre el nivel del mar
		mb.	°	°	°	mm.	m.
1	Altar						397
	C. Obregón, Son.						40
	Ensenada			19	13	11	13
	Guaymas	1013.2	21	29	21	1	4
	Hermosillo						211
	Navojoa			37	14	0	38
	Sta. Rosalía						26
	Ures						422
	Badiraguato						170
	Bahía Magdalena						12
	Culiacán	1012.4	19	34	19	0	53
	Choix						310
	Islas Marías						4
2	La Paz	1014.3	22	30	21	0	12
	Mascota						1200
	Mazatlán	1012.3	25	28	24	Inap	78
	Puerto Vallarta						2
	S. Blas, Nay.			34	22	0	7
	S. Ignacio						150
	Tepic			29	15	0	918
	Topolobampo						3
3	Acapulco	1010.5	26	33	25	1	3
	Arteaga						860
	Colima		21	34	20	0	502
	Chilpancingo		19	32	18	0	1250
3	Huajuapan						1597
	Huetamo						356
	Iguala			38	21	0	735
	La Unión						38
	Manzanillo	1012.3	24	33	23	0	4
	Oaxaca	1014.0	11	31	10	0	1563
	Cintalapa						555
	C. las Casas						2128
	Comitán		16	25	11	0	1635
4	Salina Cruz	1011.1	37	33	27	0	56
	Tapachula	1012.0	22	30	17	20	168
	Tonalá			30	26	11	55
	Tuxtla Gutiérrez		22	30	21	0	530
	Camargo						1653
	Chihuahua	1008.9	13	28	13	0	1423
5	Hidalgo del Parral			26	9	0	1652
	Sierra Mojada						1256
	Temosáchic						1858
	Villa Ahumada						1205
	C. Lerdo						1140
	Charcas						2020
6	Durango		14	24	12	0	1898
	Nazas						1275
	Stgo. Papasquiaro						1740
	Sombrerete			21	6	0	2350
6	Tepehuanes						1787
	Aguascalientes		13	27	9	0	1879
	C. Obregón, Gto.						1870
7	Guadalajara	1013.1	13	27	12	0	1583
	Guanajuato	1012.8	14	25	12	0	2037
	León		13	28	12	0	1809
	Querétaro		15	28	12	0	1850
	S. Luis Potosí		11	27	10	0	1877
	Zacatecas	1012.4	12	18	12	Inap	2612
	Cuernavaca		20	26	16	0	1538
8	Morelia	1014.3	13	23	12	Inap	1923
	Pachuca		11	22	8	0	2435
	Piazzila						1120
	Puebla		11	21	10	0	2150
	Tacubaya	1013.9	10	24	5	Inap	2309
	Tehuacán			25	6	0	1676
	Tlaxcala						2240
	Toluca		10	19	8	1	2675
	Tula						2036
	Zamora			27	11	0	1633
	Zitácuaro			26	13	0	2064
	C. Victoria						
9	Linares						648
	Matamoros	1013.5	23	30	22	1	9
	Monclova			25	17	0	587
9	Monterrey	1010.7	21	25	19	0	540
	Saltillo		14	27	11	0	1609
	Soto la Marina						25
	Tampico	1014.1	25	31	24	Inap	18
	Coatzacoalcos	1013.7	24	29	23	6	14
	Córdoba		18	28	15	1	871
	Huauchinango						1576
	Jalapa		16	24	16	3	1399
	Obregón, Tab.	1013.9	24	32	23	0	2
	Orizaba		15	24	14	Inap	1248
10	Rioverde						992
	Teapa			30	22	0	80
	Tenosique						60
	Tulancingo						2181
	Tuxpan						10
	Veracruz	1013.7	24	29	24	0	16
	Villahermosa						
	Campeche	1015.3	22	30	22	0	25
	Cozumel	1016.0	26	30	18	0	8
	Champotón						2
11	Chetumal	1014.7	24	31	22	0	4
	I. Mujeres						7
	Mérida	1016.3	21	30	20	0	22
	Progreso	1016.3	23	28	21	0	14
	Valladolid	1014.7	27	30	21	0	22

CARTA DEL TIEMPO

SERVICIO METEOROLOGICO MEXICANO

SECRETARIA DE AGRICULTURA Y FOMENTO

TIPOGRAFIA DE LA DIRECCION DE GEOGRAFIA, METEOROLOGIA E HIDROLOGIA

LUNES 28 DE OCTUBRE DE 1940

Las presiones ascendieron marcadamente en las Montañas Rocallosas, habiéndose desalojado la depresión hacia la región central de los EE. UU. La temperatura descenderá en la parte N. de la Altiplanicie.

PRONOSTICO DEL TIEMPO PARA MAÑANA

Región 1
- No habrá cambio de temperatura.
- Cielo despejado.
- No habrá lluvias.
- Vientos algo fuertes o fuertes boreales.

Región 2
- No habrá cambio de temperatura.
- Cielo despejado.
- No habrá lluvias.
- Vientos débiles o moderados occidentales

Región 3
- No habrá cambio de temperatura.
- Cielo medio nublado.
- Escascarán las lluvias.
- Vientos débiles o moderados occidentales

Región 4
- Descenso de temperatura.
- Cielo medio nublado.
- Lluvias aisladas.
- Vientos débiles o moderados australes.

Región 5
- Descenso de temperatura.
- Cielo medio nublado.
- Escascarán las lluvias.

Región 6
- Descenso de temperatura.
- Cielo medio nublado.
- Escascarán las lluvias.

Región 7
- No habrá cambio de temperatura.
- Cielo medio nublado.
- Escascarán las lluvias.

Región 8
- No habrá cambio de temperatura.
- Cielo medio nublado.
- Escascarán las lluvias.

Región 9
- Descenso de temperatura.
- Cielo medio nublado.
- Escascarán las lluvias.
- Vientos débiles o moderados australes.

Región 10
- Ascenso de temperatura.
- Cielo medio nublado.
- Lluvias aisladas.
- Vientos débiles o moderados orientales

Región 11
- Ascenso de temperatura.
- Cielo medio nublado.
- Escascarán las lluvias.
- Vientos débiles o moderados orientales

Regiones	Estaciones	Presión al nivel del mar	Temperaturas: Ambiente	Máxima de ayer	Mínima en últimas 24 h.	Lluvia en 24 h.	Altura sobre el nivel del mar
		mb.	o	o	o	mm.	m.
1	Altar						397
	C. Obregón, Son.						40
	Ensenada			20	8	Inap	13
	Guaymas	1014.1	21	27	21	0	4
	Hermosillo						211
	Navojoa			36	12	0	38
	Sta. Rosalía			29	19	0	26
	Ures						422
	Badiraguato						170
	Bahía Magdalena						12
	Culiacán	1012.4	19	33	19	0	53
	Choix						310
	Islas Marías						4
	La Paz	1013.9	22	30	21	0	12
2	Mascota			28	10	0	1200
	Mazatlán	1012.3	23	28	23	0	78
	Puerto Vallarta			37	19	0	2
	S. Blas, Nay.			34	23	0	7
	S. Ignacio			37	12	0	150
	Tepic		14	28	12	0	918
	Topolobampo						3
	Acapulco	1010.2	27	33	25	0	3
3	Arteaga			34	17	0	860
	Colimo		20	35	19	0	502
	Chilpancingo		19	31	18	0	1250

Regiones	Estaciones	Presión al nivel del mar	Temperaturas: Ambiente	Máxima de ayer	Mínima en últimas 24 h.	Lluvia en 24 h.	Altura sobre el nivel del mar
		mb.	o	o	o	mm.	m.
3	Huajuapan			29	13	Inap	1597
	Huelamo						356
	Iguala			37	20	0	735
	La Unión						38
	Manzanillo	1011.3	24	33	23	0	4
	Oaxaca	1014.0	13		12	0	1563
	Cintalapa						555
	C. las Casas						2128
	Comitán		14		10	0	1635
4	Salina Cruz	1010.8	27	33	26	0	56
	Tapachula	1011.7	24	31	18	4	168
	Tonalá			28	23	26	55
	Tuxtla Gutiérrez		23	30	21	Inap	530
	Camargo						1653
5	Chihuahua	1008.9	10	27	10	0	1423
	Hidalgo del Parral						1652
	Sierra Mojada						1256
	Temósáchic						1858
	Villa Ahumada						1205
	C. Lerdo	1008.5	13	29		0	1140
	Charcas			30	10	Inap	2020
6	Durango		11	25	9	0	1898
	Nazas						1275
	Stgo. Papasquiaro			26	8	0	1740
	Sombrerete						2350

Regiones	Estaciones	Presión al nivel del mar	Temperaturas: Ambiente	Máxima de ayer	Mínima en últimas 24 h.	Lluvia en 24 h.	Altura sobre el nivel del mar
		mb.	o	o	o	mm.	m.
6	Tepehuanes						1787
	Aguascalientes		13	29	12	0	1879
	C. Obregón, Gto.			28	12	0	1870
	Guadalajara	1012.0	10	28	9	0	1683
7	Guanajuato	1011.6	13	26	12	0	2037
	León		13	29	11	0	1809
	Querétaro		12	29	10	0	1850
	S. Luis Potosí		12	29	11	0	1877
	Zacatecas	1011.6	11	19	11	0	2612
	Cuernavaca		18		17	0	1538
	Morelia	1013.6	13	24	13	0	1923
	Pachuca		12	23	11	0	2435
	Piaxtla			36	17	0	1120
	Puebla		10	25	10	0	2150
8	Tacubaya	1012.3	10	26	9	Inap	2309
	Tehuacán			25	9	0	1676
	Tlaxcala		10	23	10	0	2240
	Toluca		11	19	9	2	2675
	Tula			28	9	Inap	2036
	Zamora			28	11	0	1633
	Zitácuaro			26	13	0	2064
11	C. Victoria						
	Linares						648
9	Matamoros	1010.1	24	30	24	0	9
	Monclova			28	18	0	587

Regiones	Estaciones	Presión al nivel del mar	Temperaturas: Ambiente	Máxima de ayer	Mínima en últimas 24 h.	Lluvia en 24 h.	Altura sobre el nivel del mar
		mb.	o	o	o	mm.	m.
9	Monterrey	1010.2	23	26	21	0	540
	Saltillo		16	28	13	0	1609
	Solo la Marina						25
	Tampico	1010.8	26	30	26	0	18
	Coatzacoalcos	1011.2	24	29	24	0	14
	Córdoba						871
	Huauchinango			24	10	0	1576
	Jalapa		17	25	15	Inap	1399
	Obregón, Tab.	1010.9	24	32	23	0	2
	Orizaba		15	24	14	0	1248
10	Rioverde						992
	Teapa			31	20	0	80
	Tenosique						60
	Tulancingo		13	28	10	0	2181
	Tuxpan						10
	Veracruz	1011.3	23	30	23	0	16
	Villahermosa						
	Campeche	1013.3	23	30	22	0	25
	Cozumel	1014.5	24	29	16	0	8
	Champotón			35	23	0	2
11	Chetumal	1012.5	22	31	21	0	4
	I. Mujeres						7
	Mérida	1015.1	21	30	20	0	22
	Progreso	1014.8	23	27	21	0	14
	Valladolid						22

CARTA DEL TIEMPO

SERVICIO METEOROLOGICO MEXICANO

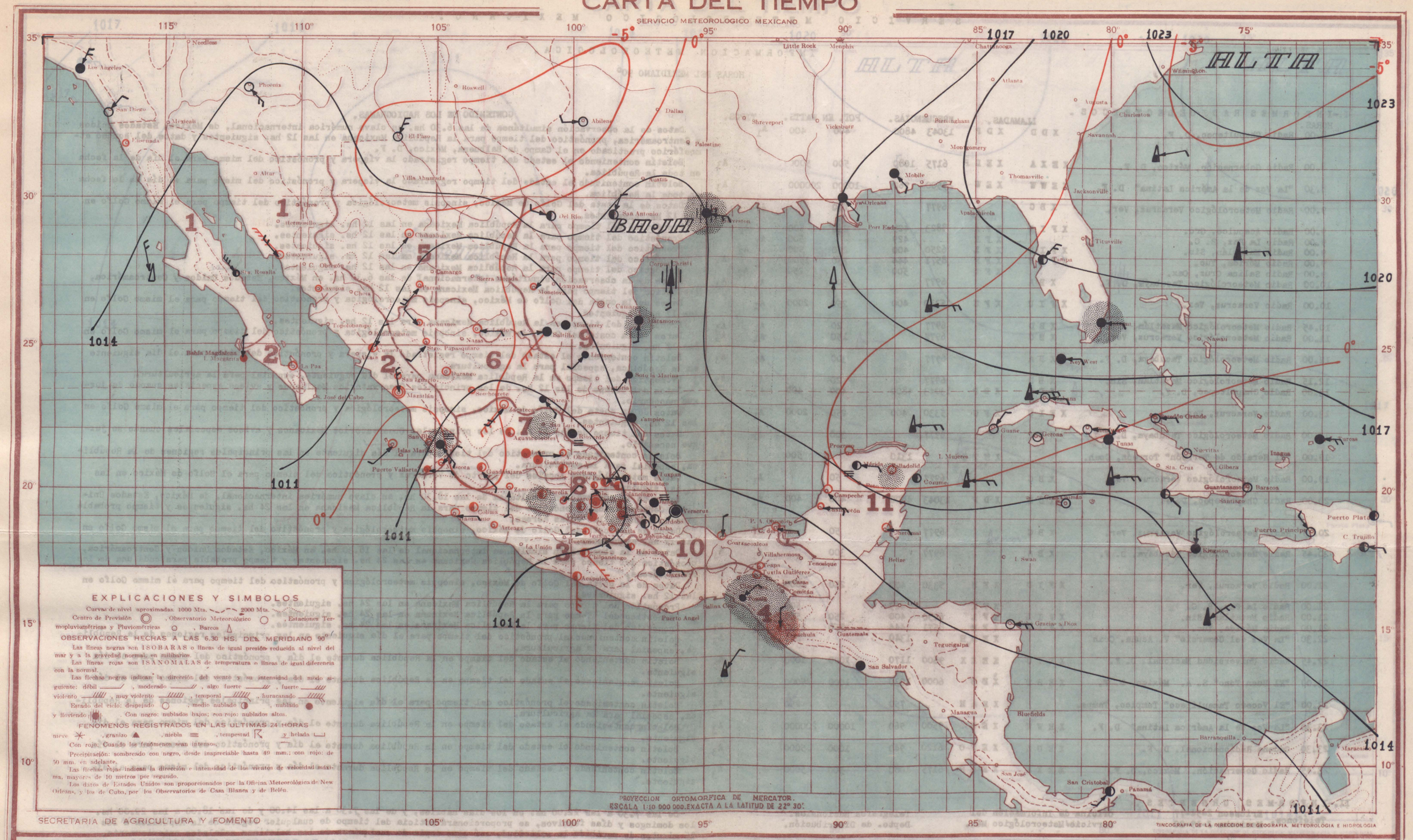

SECRETARIA DE AGRICULTURA Y FOMENTO

TINCOGRAFIA DE LA DIRECCION DE GEOGRAFIA, METEOROLOGIA E HIDROLOGIA

MARTES 29 DE OCTUBRE DE 1940

Las temperaturas han descendido en la región central de EE. UU. con moderado ascenso barométrico. Se espera aumento de nublados y lluvias en la Vertiente del Golfo de México, en donde es probable que sople "norte" de poca intensidad.

PRONOSTICO DEL TIEMPO PARA MAÑANA

Región 1
Ascenso de temperatura.
Cielo despejado.
No habrá lluvias.
Vientos débiles o moderados occidentales

Región 2
No habrá cambio de temperatura.
Cielo despejado.
No habrá lluvias.
Vientos débiles o moderados occidentales

Región 3
No habrá cambio de temperatura.
Cielo medio nublado.
Escasearán las lluvias.
Vientos débiles o moderados occidentales

Región 4
Descenso de temperatura.
Cielo nublado.
Lluvias generales.
Vientos débiles o moderados boreales.

Región 5
No habrá cambio de temperatura.
Cielo despejado.
No habrá lluvias.

Región 6
Descenso de temperatura.
Cielo medio nublado.
No habrá lluvias.

Región 7
Descenso de temperatura.
Cielo medio nublado.
Escasearán las lluvias.

Región 8
No habrá cambio de temperatura.
Cielo medio nublado.
Lluvias aisladas.

Región 9
Descenso de temperatura.
Cielo medio nublado.
Lluvias aisladas.
Vientos débiles o moderados boreales.

Región 10
Descenso de temperatura.
Cielo nublado.
Lluvias aisladas.
Vientos débiles o moderados boreales.

Región 11
No habrá cambio de temperatura.
Cielo medio nublado.
Escasearán las lluvias.
Vientos débiles o moderados orientales

Regiones	ESTACIONES	Presión al nivel del mar	Temperaturas: Ambiente	Máxima de ayer	Mínima en últimas 24 h.	Lluvia en 24 h.	Altura sobre el nivel del mar
		mb.	o	o	o	mm.	m.
1	Altar						397
	C. Obregón, Son.						40
	Ensenada			20	8	0	13
	Guaymas	1012.7	21	28	21	0	4
	Hermosillo						211
	Navojoa			37	11	0	38
	Sta. Rosalía			26	19	0	26
	Ures						422
	Badiraguato						170
2	Bahía Magdalena			26	19	0	12
	Culiacán	1011.1	17	33	17	0	53
	Choix						310
	Islas Marías	1010.7	25		19	0	4
	La Paz	1012.7	21	30	20	0	12
	Mascota			28	10	0	1200
	Mazatlán	1010.7	23	28	22	0	78
	Puerto Vallarta			36	19	0	2
	S. Blas, Nay.			35	20	0	7
	S. Ignacio			38	12	0	150
	Tepic		16	28	15	0	918
	Topolobampo						3
3	Acapulco	1009.6	27	34	26	0	3
	Arteaga			33	17	0	860
	Colima		21	35	21	0	502
	Chilpancingo		18	30	17	0	1250

Regiones	ESTACIONES	Presión al nivel del mar	Temperaturas: Ambiente	Máxima de ayer	Mínima en últimas 24 h.	Lluvia en 24 h.	Altura sobre el nivel del mar
		mb.	o	o	o	mm.	m.
3	Huajuapan			27	13	0	1597
	Huetamo						356
	Iguala			37	20	14	735
	La Unión						38
	Manzanillo	1011.2	26	35	25	0	4
	Oaxaca	1012.4	21	31	18	0	1563
	Cintalapa						555
	C. las Casas						2128
	Comitán						1635
4	Salina Cruz						56
	Tapachula	1011.7	22	32	17	70	168
	Tonalá			29	26	30	55
	Tuxtla Gutiérrez		24	33	22	Inap	530
	Camargo						1653
	Chihuahua	1011.2	7	27	7	0	1423
5	Hidalgo del Parral			28	7	0	1652
	Sierra Mojada						1256
	Temosáchic						1858
	Villa Ahumada						1205
	C. Lerdo	1007.7	10	33		0	1140
6	Charcas			32	15	0	2020
	Durango		9	27	7	0	1898
	Nazas						1275
	Stgo. Papasquiaro			28	7	0	1740
	Sombrerete			23	8	0	2350

Regiones	ESTACIONES	Presión al nivel del mar	Temperaturas: Ambiente	Máxima de ayer	Mínima en últimas 24 h.	Lluvia en 24 h.	Altura sobre el nivel del mar
		mb.	o	o	o	mm.	m.
6	Tepehuanes			28	2	0	1787
	Aguascalientes		11	29	10	0	1879
	C. Obregón, Glo.			28	12	0	1870
	Guadalajara	1011.6	11	28	10	0	1583
7	Guanajuato	1011.5	14	27	13	0	2037
	León		13	29	12	0	1809
	Querétaro		12	30	9	0	1850
	S. Luis Potosí						1877
	Zacatecas	1011.5	12	19	12	0	2612
	Cuernavaca		19	27	17	0	1538
	Morelia	1013.3	14	26	14	2	1923
	Pachuca		12	24	10	0	2435
	Piaxtla			34	17	8	1120
	Puebla		12	27	11	10	2150
8	Tacubaya	1012.3	10	26	9	0	2309
	Tehuacán			26	10	0	1676
	Tlaxcala		11	24	11	6	2240
	Toluca		10	19	9	Inap	2675
	Tula			19	11	0	2036
	Zamora			29	12	0	1633
	Zitácuaro			25	13	0	2064
	C. Victoria						
9	Linares			29	22	0	648
	Matamoros	1013.1	24	30	24	Inap	9
	Monclova			31	15	0	587

Regiones	ESTACIONES	Presión al nivel del mar	Temperaturas: Ambiente	Máxima de ayer	Mínima en últimas 24 h.	Lluvia en 24 h.	Altura sobre el nivel del mar
		mb.	o	o	o	mm.	m.
9	Monterrey	1010.7	22	32	20	0	540
	Saltillo		14	28	11	0	1609
	Soto la Marina			36	21	0	25
	Tampico	1011.6	26	30	25	0	18
	Coatzacoalcos	1010.3	24	29	24	0	14
	Córdoba		17	27	17	0	871
	Huauchinango			26	10	0	1576
	Jalapa		17	26	16	0	1399
	Obregón, Tab.	1009.3	24	33	24	0	2
	Orizaba		15	25	13	0	1248
10	Río verde		22	32	21	0	992
	Teapa			32	22	0	86
	Tenosique						60
	Tulancingo		11	28	7	0	2181
	Tuxpan			30	25	0	10
	Veracruz	1010.5	25	29	24	0	16
	Villahermosa						
	Campeche	1012.1	23	31	23	0	25
	Cozumel	1014.1	24	30	15	0	8
	Champotón			35	24	0	2
11	Chetumal	1012.5	28	31	26	0	4
	I. Mujeres						7
	Mérida	1013.7	22	32	21	0	22
	Progreso	1014.1	23	28	22	0	14
	Valladolid		27	30	21	26	22

CARTA DEL TIEMPO

SERVICIO METEOROLOGICO MEXICANO

MIERCOLES 30 DE OCTUBRE DE 1940

Las presiones se encuentran bajas en la Mesa del Norte y en los Estados del Noreste. Continuarán las lluvias en la región oriental del país.

PRONOSTICO DEL TIEMPO PARA MAÑANA

Región 1 — No habrá cambio de temperatura. Cielo medio nublado. Escasearán las lluvias. Vientos débiles o moderados occidentales

Región 2 — No habrá cambio de temperatura. Cielo medio nublado. Escasearán las lluvias. Vientos débiles o moderados occidentales

Región 3 — No habrá cambio de temperatura. Cielo medio nublado. Lluvias aisladas. Vientos débiles o moderados occidentales

Región 4 — No habrá cambio de temperatura. Cielo nublado. Lluvias generales. Vientos débiles o moderados australes.

Región 5 — No habrá cambio de temperatura. Cielo despejado. No habrá lluvias.

Región 6 — No habrá cambio de temperatura. Cielo medio nublado. Escasearán las lluvias.

Región 7 — No habrá cambio de temperatura. Cielo medio nublado. Escasearán las lluvias.

Región 8 — No habrá cambio de temperatura. Cielo medio nublado. Lluvias aisladas.

Región 9 — No habrá cambio de temperatura. Cielo nublado. Lluvias aisladas. Vientos débiles o moderados orientales

Región 10 — No habrá cambio de temperatura. Cielo nublado. Lluvias aisladas. Vientos débiles o moderados orientales

Región 11 — No habrá cambio de temperatura. Cielo medio nublado. Escasearán las lluvias. Vientos débiles o moderados orientales

Regiones	Estaciones	Presión al nivel del mar	Temperaturas: Ambiente	Máxima de ayer	Mínima en últimas 24 h.	Lluvia en 24 h.	Altura sobre el nivel del mar
		mb.	o	o	o	mm.	m.
1	Altar			31	7	0	397
	C. Obregón, Son.						40
	Ensenada			20	8	0	13
	Guaymas	1013.2	20	29	20	0	4
	Hermosillo						211
	Navojoa			36	10	0	38
	Sta. Rosalía			27	19	0	26
	Ures						432
2	Badiraguato						170
	Bahía Magdalena			27	19	0	12
	Culiacán	1012.4	17	33	17	0	53
	Choix						310
	Islas Marías	1011.6	24		18	0	4
	La Paz	1013.6	22	28	20	0	12
	Mascota			28	10	0	1200
	Mazatlán	1011.9	24	28	22	0	78
	Puerto Vallarta			36	20	0	2
	S. Blas, Nay.			33	20	0	7
	S. Ignacio						150
	Tepic		15	27	15	0	918
	Topolobampo						3
3	Acapulco	1010.2	26	34	25	8	3
	Arteaga			33	17	0	860
	Colima		20	31	20	0	502
	Chilpancingo		20	30	19	0	1250
3	Huajuapan			29	13	0	1597
	Huetamo						356
	Iguala						735
	La Unión						38
	Manzanillo	1011.2	25	35	24	0	4
	Oaxaca	1013.2	15	32	15	0	1563
4	Cintalapa						555
	C. las Casas		12	23	5	0	2128
	Comitán		15	27	12	6	1635
	Salina Cruz	1010.1	27	31	26	0	56
	Tapachula	1011.3	22	32	12	3	168
	Tonalá			29	21	21	55
	Tuxtla Gutiérrez		24	32	21	Inap	530
5	Camargo						1653
	Chihuahua	1008.1	10	27	10	0	1423
	Hidalgo del Parral			27	7	0	1652
	Sierra Mojada			28	11	0	1256
	Temosáchic						1858
	Villa Ahumada						1205
	C. Lerdo	1008.5	11	29		0	1140
6	Charcas			33	14	0	2020
	Durango		14	26	13	0	1898
	Nazas						1275
	Stgo. Papasquiaro			29	3	0	1740
	Sombrerete			24	8	0	2350
6	Tepehuanes			28	2	0	1787
7	Aguascalientes		10	29	9	0	1879
	C. Obregón, Gto.			27	10	0	1870
	Guadalajara	1012.0	12	29	11	0	1583
	Guanajuato	1011.7	14	28	13	0	2037
	León		13	30	12	0	1809
	Querétaro		14	29	11	0	1850
	S. Luis Potosí		13	30	12	0	1877
	Zacatecas	1011.6	12	20	12	0	2612
8	Cuernavaca		19	27	17	0	1538
	Morelia	1013.1	14	25	14	0	1923
	Pachuca		10	25	9	0	2435
	Piaxtla			23	17	0	1120
	Puebla		11	24	11	0	2150
	Tacubaya	1012.3	10	26	8	1	2309
	Tehuacán			26	9	0	1676
	Tlaxcala		11	24	11	0	2240
	Toluca		10	19	9	Inap	2675
	Tula						2036
	Zamora			30	13	0	1633
	Zitácuaro			25	13	2	2064
9	C. Victoria						
	Linares			25	19	68	648
	Matamoros	1009.7	25	30	22	6	9
	Monclova			29	18	0	587
9	Monterrey	1009.9	20	27	20	4	540
	Saltillo		15	25	13	0	1609
	Soto la Marina						25
	Tampico	1012.4	26	29	24	3	18
10	Coatzacoalcos	1010.8	25	29	23	50	14
	Córdoba		19	28	16	0	871
	Huauchinango			24	10	0	1576
	Jalapa		17	25	17	0	1399
	Obregón, Tab.	1011.1	25	34	23	Inap	2
	Orizaba		17	25	14	0	1248
	Rioverde		20	33	19	0	992
	Teapa			32	21	0	80
	Tenosique						60
	Tulancingo		9	28	9	0	2181
	Tuxpan						10
	Veracruz	1011.1	26	31	25	1	16
	Villahermosa						
11	Campeche	1013.1	23	32	23	0	25
	Cozumel	1013.7	24	31	16	0	8
	Champotón			36	23	0	2
	Chetumal	1011.3	28	30	26	0	4
	I. Mujeres						7
	Mérida	1014.1	23	32	21	0	22
	Progreso	1013.7	24	28	23	0	14
	Valladolid		28	29	22	0	22

CARTA DEL TIEMPO

SERVICIO METEOROLOGICO MEXICANO

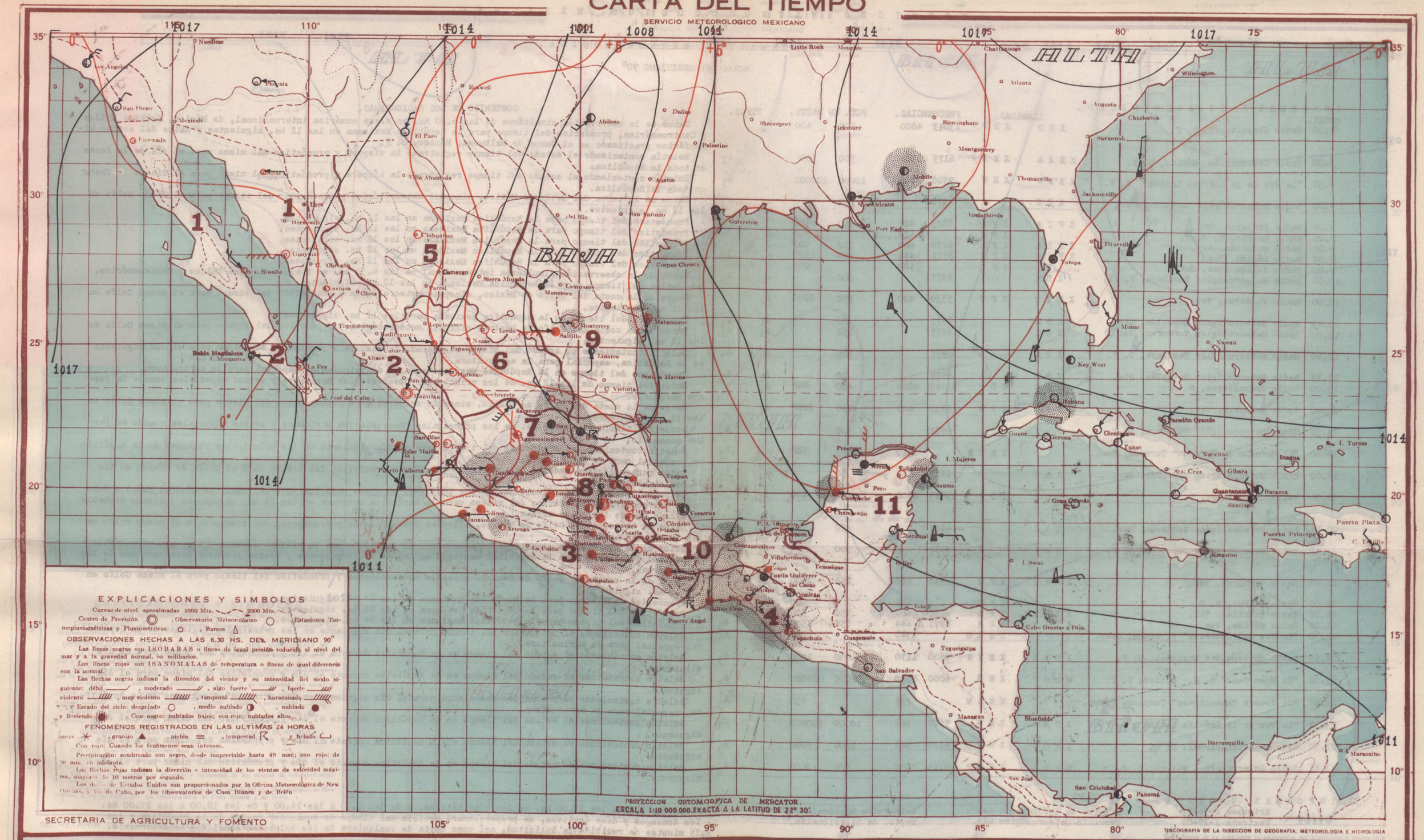

SECRETARIA DE AGRICULTURA Y FOMENTO

TIPOGRAFIA DE LA DIRECCION DE GEOGRAFIA, METEOROLOGIA E HIDROLOGIA

JUEVES 31 DE OCTUBRE DE 1940

Una depresión se encuentra en la cuenca sur del Río Bravo, extendiéndose hasta la parte norte de Texas. La temperatura descenderá en la región fronteriza del norte y se registrarán lluvias y algunas tempestades en la mitad sureste del país.

PRONOSTICO DEL TIEMPO PARA MAÑANA

Región 1
- No habrá cambio de temperatura.
- Cielo despejado.
- No habrá lluvias.
- Vientos algo fuertes o fuertes boreales.

Región 2
- No habrá cambio de temperatura.
- Cielo medio nublado.
- No habrá lluvias.
- Vientos débiles o moderados occidentales

Región 3
- No habrá cambio de temperatura.
- Cielo medio nublado.
- Escascarán las lluvias.
- Vientos débiles o moderados occidentales

Región 4
- Descenso de temperatura.
- Cielo medio nublado.
- Lluvias aisladas.
- Vientos débiles o moderados boreales.

Región 5
- Descenso de temperatura.
- Cielo despejado.
- No habrá lluvias.

Región 6
- Descenso de temperatura.
- Cielo despejado.
- No habrá lluvias.

Región 7
- Descenso de temperatura.
- Cielo medio nublado.
- Escascarán las lluvias.

Región 8
- No habrá cambio de temperatura.
- Cielo medio nublado.
- Lluvias aisladas.

Región 9
- Descenso de temperatura.
- Cielo medio nublado.
- Lluvias aisladas.
- Vientos débiles o moderados boreales.

Región 10
- No habrá cambio de temperatura.
- Cielo medio nublado.
- Lluvias aisladas.
- Vientos débiles o moderados boreales.

Región 11
- Ascenso de temperatura.
- Cielo medio nublado.
- Lluvias aisladas.
- Vientos débiles o moderados orientales

Regiones	ESTACIONES	Presión al nivel del mar	Temperaturas: Ambiente	Máxima de ayer	Mínima en últimas 24 h.	Lluvia en 24 h.	Altura sobre el nivel del mar
		mb.	o	o	o	mm.	m.
	Altar			32	7	0	397
	C. Obregón, Son.						40
	Ensenada			21	7	0	13
1	Guaymas	1013.9	22	29	22	0	4
	Hermosillo						211
	Navojoa			33	11	0	38
	Sta. Rosalía			26	19	0	26
	Ures						422
	Badiraguato						170
	Bahía Magdalena			25	19	0	12
	Culiacán	1011.5	17	32	17	0	53
	Choix						310
	Islas Marías	1009.6	25		19	0	4
	La Paz	1014.5	22	28	20	0	12
2	Mascola			27	9	0	1200
	Mazatlán	1011.1	23	28	22	0	78
	Puerto Vallarta			36	21	0	2
	S. Blas, Nay.			34	22	0	7
	S. Ignacio						150
	Tepic		17	29	14	0	918
	Topolobampo						3
	Acapulco	1008.4	25	32	24	0	3
	Arteaga			33	17	inap	860
3	Colima		22	35	22	0	502
	Chilpancingo		18	39	16	inap	1250

Regiones	ESTACIONES	Presión al nivel del mar	Temperaturas: Ambiente	Máxima de ayer	Mínima en últimas 24 h.	Lluvia en 24 h.	Altura sobre el nivel del mar
		mb.	o	o	o	mm.	m.
	Huajuapan			30	13	0	1597
	Huetamo						356
	Iguala			37	21	0	735
	La Unión						38
	Manzanillo	1009.7	25	35	24	0	4
	Oaxaca	1011.6	16	31	15	2	1563
	Cintalapa			30	15	14	555
	C. las Casas						2128
	Comitán		16	27	12	0	1635
4	Salina Cruz	1008.8	25	31	21	15	56
	Tapachula	1009.2	23	32	17	9	168
	Tonalá			27	25	6	55
	Tuxtla Gutiérrez		22	32	20	3	530
	Camargo						1653
	Chihuahua	1011.2	8	28	8	0	1423
	Hidalgo del Parral						1652
5	Sierra Mojada						1256
	Temósachic						1858
	Villa Ahumada						1205
	C. Lerdo	1096.6	20	29		0	1140
	Charcas			32	12	inap	2020
	Durango		12	24	10	0	1898
6	Nazas						1275
	Stgo. Papasquiaro			27	8	0	1740
	Sombrerete			24	8	0	2350

Regiones	ESTACIONES	Presión al nivel del mar	Temperaturas: Ambiente	Máxima de ayer	Mínima en últimas 24 h.	Lluvia en 24 h.	Altura sobre el nivel del mar
		mb.	o	o	o	mm.	m.
6	Tepehuanes						1787
	Aguascalientes		13	28	13	0	1879
	C. Obregón, Gto.			28	9	0	1870
	Guadalajara	1010.9	11	27	10		1583
7	Guanajuato	1010.6	14	26	12	inap	2057
	León		13	29	12	3	1809
	Querétaro		13	28	10	0	1850
	S. Luis Potosí		16	28	15	2	1877
	Zacatecas	1010.6	13	20	11	0	2612
	Cuernavaca		18	27	16	0	1538
	Morelia	1011.3	12	23	12	0	1923
	Pachuca		11	23	10	inap	2435
	Piaxtla			34	18	0	1120
	Puebla		13	26	12	inap	2150
	Tacubaya	1010.9	9	25	8	0	2309
8	Tehuacán						1676
	Tlaxcala		14	23	11	0	2240
	Toluca		8	20	8	inap	2675
	Tula			28	10	inap	2036
	Zamora			29	12	0	1633
	Zitácuaro			23	14	1	2064
	C. Victoria						
	Linares			26	21	inap	648
9	Matamoros	1008.7	26	31	26	inap	9
	Monclova			27	19	0	587

Regiones	ESTACIONES	Presión al nivel del mar	Temperaturas: Ambiente	Máxima de ayer	Mínima en últimas 24 h.	Lluvia en 24 h.	Altura sobre el nivel del mar
		mb.	o	o	o	mm.	m.
	Monterrey	1006.5	21	27	20	inap	540
9	Saltillo		19	29	14	0	1609
	Solo la Marina						25
	Tampico						18
	Coatzacoalcos	1008.7	25	29	25	inap	14
	Córdoba						871
	Huauchinango			25	12	0	1576
	Jalapa		17	27	16	0	1399
	Obregón, Tab.	1008.5	24	39	24	0	2
	Orizaba		17	26	15	0	1248
10	Río verde		16	30	18	0	992
	Teapa			32	22	0	80
	Tenosique						60
	Tulancingo		9	26	9	1	2181
	Tuxpan						10
	Veracruz	1008.9	25	31	24	0	16
	Villahermosa						
	Campeche	1011.7	24	31	22	inap	25
	Cozumel	1011.7	23	31	17	1	8
	Champotón			35	24	0	2
	Chetumal	1011.3	28	30	26	0	4
11	I. Mujeres						7
	Mérida	1012.8	23	32	21	0	22
	Progreso	1012.7	23	30	22	0	14
	Valladolid		28	30	25	0	22