National Oceanic and Atmospheric Administration

ERRATA NOTICE

One or more conditions of the original document may affect the quality of the image, such as:

Discolored pages
Faded or light ink
Binding intrudes into the text

This has been a co-operative project between the NOAA Central Library and the Climate Database Modernization Program, National Climate Data Center (NCDC). To view the original document, please contact the NOAA Central Library in Silver Spring, MD at (301) 713-2607 x124 or Library.Reference@noaa.gov

HOV Services
Imaging Contractor
12200 Kiln Court
Beltsville, MD 20704-1387
July 23, 2010

CARTA DEL TIEMPO

SERVICIO METEOROLOGICO MEXICANO

EXPLICACIONES Y SIMBOLOS

Curvas de nivel aproximadas 1000 Mts. 2000 Mts.

Centro de Previsión ◎ , Observatorio Meteorológico ○ , Estaciones Termopluviométricas y Pluviométricas ○ , Barcos △

OBSERVACIONES HECHAS A LAS 6.30 HS. DEL MERIDIANO 90°

Las líneas negras son ISOBARAS o líneas de igual presión reducida al nivel del mar y a la gravedad normal, en milibarios.

Las líneas rojas son ISANOMALAS de temperatura o líneas de igual diferencia con la normal.

Las flechas negras indican la dirección del viento y su intensidad del modo siguiente: débil , moderado , algo fuerte , fuerte , violento , muy violento , temporal , huracanado

Estado del cielo: despejado ○ , medio nublado ◑ , nublado ● y lloviendo . Con negro: nublados bajos; con rojo: nublados altos.

FENOMENOS REGISTRADOS EN LAS ULTIMAS 24 HORAS

nieve , granizo ▲ , niebla ≡ , tempestad , y helada

Con rojo: Cuando los fenómenos sean intensos.

Precipitación: sombreado con negro, desde inapreciable hasta 10 mm.; con rojo: de 50 mm. en adelante.

Las flechas rojas indican la dirección e intensidad de los vientos de velocidad máxima, mayores de 10 metros por segundo.

Los datos de Estados Unidos son proporcionados por la Oficina Meteorológica de New Orleans, y los de Cuba, por los Observatorios de Casa Blanca y de Belén.

SECRETARIA DE AGRICULTURA Y FOMENTO

ZINCOGRAFIA DE LA DIRECCION DE GEOGRAFIA, METEOROLOGIA E HIDROLOGIA

MARTES 15 DE ABRIL DE 1941

Continúa la situación barométrica sin cambio importante, notándose, sin embargo, aumento de presiones en el Caribe. Habrá lluvias en la mitad oriental del país.

PRONOSTICO DEL TIEMPO PARA MAÑANA

Región 1: No habrá cambio de temperatura. Cielo medio nublado. Escasearán las lluvias. Vientos débiles o moderados occidentales

Región 2: Descenso de temperatura. Cielo medio nublado. No habrá lluvias. Vientos débiles o moderados occidentales

Región 3: No habrá cambio de temperatura. Cielo medio nublado. Escasearán las lluvias. Vientos débiles o moderados occidentales

Región 4: No habrá cambio de temperatura. Cielo medio nublado. Lluvias aisladas. Vientos débiles o moderados boreales

Región 5: No habrá cambio de temperatura. Cielo medio nublado. Escasearán las lluvias.

Región 6: Descenso de temperatura. Cielo medio nublado. Lluvias aisladas.

Región 7: No habrá cambio de temperatura. Cielo medio nublado. Lluvias aisladas.

Región 8: No habrá cambio de temperatura. Cielo medio nublado. Lluvias aisladas. Vientos algo fuertes o fuertes australes.

Región 9: No habrá cambio de temperatura. Cielo medio nublado. Escasearán las lluvias. Vientos débiles o moderados orientales

Región 10: No habrá cambio de temperatura. Cielo medio nublado. Escasearán las lluvias. Vientos débiles o moderados orientales

Regiones	Estaciones	Presión al nivel del mar	Temperaturas: Ambiente	Máxima de ayer	Mínima en últimas 24 h.	Lluvia en 24 h.	Altura sobre el nivel del mar
		mb.	o	o	o	mm.	m.
1	Altar	.		28	9	0	397
	C. Obregón, Son.	.					40
	Ensenada						13
	Guaymas	1014.3	20	28	20	0	4
	Hermosillo						211
	Navojoa			38	8	0	38
	Sta. Rosalía	.		26	15	0	26
	Ures						432
2	Badiraguato						170
	Bahía Magdalena						12
	Culiacán	1012.3	17	33	17	0	53
	Choix						310
	Islas Marías	1012.0	25		19	0	4
	La Paz	1014.1	19	27	18	0	12
	Mascota			30	14	0	1200
	Mazatlán	1012.8	21		21	0	78
	Puerto Vallarta						2
	S. Blas, Nay.			29	20	0	7
	S. Ignacio			34	11	0	150
	Tepic	.	16	31	16	0	918
	Topolobampo						3
3	Acapulco	1010.7	26	33	25	0	3
	Arteaga			35	16	0	860
	Colima		21	37	21	0	502
	Huetamo						356
3	Iguala			30	24	0	735
	La Unión			35	23	0	38
	Manzanillo	1012.0	24	30	23	0	4
4	Cintalapa			33	15	0	555
	C. las Casas		9		5	0	2128
	Comitán	.	14	30	9	0	1635
	Salina Cruz	1011.6	27	34	26	0	56
	Tapachula	1012.4	23	36	20	9	168
	Tonalá						55
	Tuxtla Gutiérrez		21	33	19	0	530
5	C. Juárez			22	10	0	1137
	C. Lerdo	1009.3	22	36	20	Inap	1140
	Chihuahua	1010.1	13	31	13	0	1423
	Hidalgo del Parral			24	14	0	1652
	Sierra Mojada						1256
	Temosáchic						1858
	Villa Ahumada						1205
	Durango		13	26	12	0	1898
6	Nazas						1275
	Stgo. Papasquiaro			27	12	Inap	1740
	Sombrerete			26	12	0	2350
	Tepehuanes			28	6	0	1787
	Charcas			31	13	6	2020
	Aguascalientes		15	29	14	Inap	1879
	C. Obregón, Gto.			28	9	7	1870
6	Guadalajara	1014.5	13	30	11	Inap	1583
	Guanajuato	1014.1	15	28	13	0	2037
	León		16	30	14	Inap	1809
	Querétaro	.	15	30	13	Inap	1850
	S. Luis Potosí	.	14	32	13	1	1877
	Zacatecas	1013.5	13	21	13	0	2612
7	Cuernavaca	.	20	30	19	Inap	1538
	Chilpancingo	.	19	33	15	0	1250
	Huajuapan			32	16	0	1597
	Morelia	1014.4	14		14	Inap	1923
	Oaxaca	1015.2	14	33	12	0	1563
	Pachuca	.	12	24	9	4	2435
	Piaxtla	.		38	23	0	1120
	Puebla	.	14	27	14	Inap	2150
	Tacubaya	1014.3	10	28	9	Inap	2309
	Tehuacán	.		28	10	0	1676
	Tlaxcala	.	13	26	12	0	2240
	Toluca	.	10	22	9	14	2675
	Tula	.					2036
	Zamora	.		32	16	0	1633
	Zitácuaro	.		30	13	Inap	2064
	C. Victoria	.					
8	Linares	.		29	19	8	648
	Matamoros	1013.3	22	27	22	0	9
	Monclova			30	21	Inap	587
8	Monterrey	1010.2	20	29	19	1	540
	Saltillo		16	28	14	15	1609
	Soto la Marina						25
	Tampico	1015.7	24	29	22	0	18
9	Obregón, Tab.	1013.1	22	34	21	0	2
	Coatzacoalcos	1013.6	24	29	23	0	14
	Córdoba	.	18		16	0	871
	Huauchinango	.		25	12	0	1576
	Jalapa	.	16	25	15	0	1399
	Orizaba	.	16	26	14	0	1248
	Rioverde	.	20	31	22	Inap	992
	Teapa			32	24	0	80
	Tenosique	.					60
	Tulancingo	.	12	25	11	0	2181
	Tuxpan	.		28	22	0	10
	Veracruz	1014.3	25	29	19	0	16
	Villahermosa	.					
10	Campeche	1015.6	23	31	21	0	25
	Cozumel	1018.8	23	30	20	0	8
	Champotón			31	26	0	2
	Chetumal	1016.5	26	30	22	0	4
	I. Mujeres	.					7
	Mérida	1018.3	20	30	18	0	22
	Progreso	1018.1	21	27	18	0	14
	Valladolid	.					22

CARTA DEL TIEMPO

SERVICIO METEOROLOGICO MEXICANO

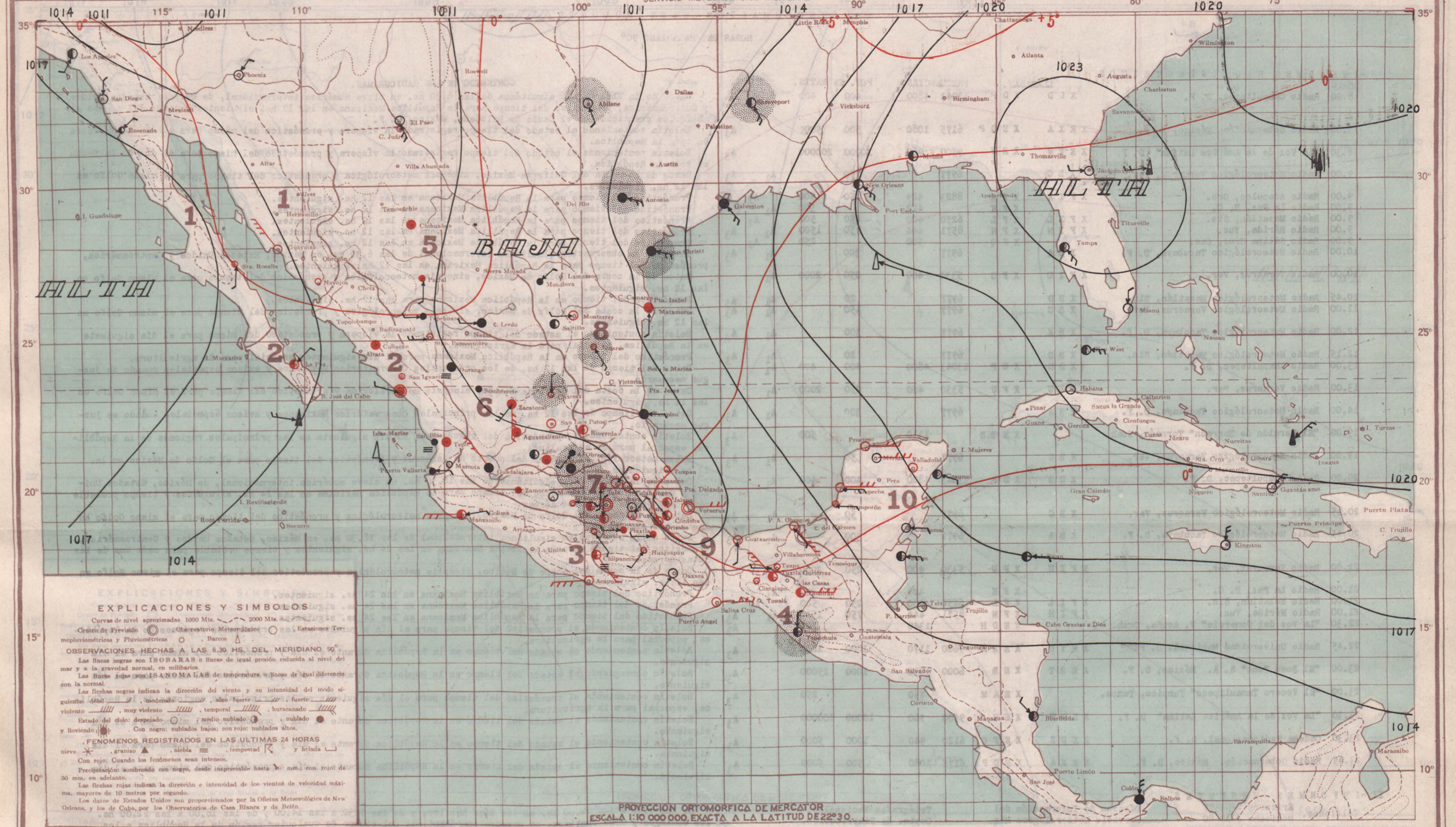

EXPLICACIONES Y SIMBOLOS

Curvas de nivel aproximadas 1000 Mts. ~~~ 2000 Mts. ~~~

Centros de Previsión ◎, Observatorio Meteorológico ○, Estaciones Termopluviométricas y Pluviométricas ○, Barcos △.

OBSERVACIONES HECHAS A LAS 6.30 HS. DEL MERIDIANO 90°

Las líneas negras son ISOBARAS o líneas de igual presión reducida al nivel del mar y a la gravedad normal, en milibarios.

Las líneas rojas son ISANOMALAS de temperatura o líneas de igual diferencia con la normal.

Las flechas negras indican la dirección del viento y su intensidad del modo siguiente: débil ——/, moderado ——//, algo fuerte ——///, fuerte ——////, violento ——/////, muy violento ——/////, temporal ——/////, huracanado ——/////

Estado del cielo: despejado ○, medio nublado ◑, nublado ●, y lloviendo |●|. Con negro: nublados bajos; con rojo: nublados altos.

FENOMENOS REGISTRADOS EN LAS ULTIMAS 24 HORAS

nieve ✳, granizo ▲, niebla ≡, tempestad ↯ y helada ⌴

Con rojo: Cuando los fenómenos sean intensos.

Precipitación: sombreado con negro, desde inapreciable hasta ½ mm., con rojo: de 50 mm. en adelante.

Las flechas rojas indican la dirección e intensidad de los vientos de velocidad máxima, mayores de 10 metros por segundo.

Los datos de Estados Unidos son proporcionados por la Oficina Meteorológica de New Orleans, y los de Cuba, por los Observatorios de Casa Blanca y de Belén.

PROYECCION ORTOMORFICA DE MERCATOR
ESCALA 1:10 000 000, EXACTA A LA LATITUD DE 22°30.

SECRETARIA DE AGRICULTURA Y FOMENTO

ZINCOGRAFIA DE LA DIRECCION DE GEOGRAFIA, METEOROLOGIA E HIDROLOGIA

MIERCOLES 16 DE ABRIL DE 1941

Poco cambio se observa en la situación barométrica. Continuarán registrándose lluvias aisladas en la Mesa Central y descenderá ligeramente la temperatura en la zona fronteriza del norte.

PRONOSTICO DEL TIEMPO PARA MAÑANA

Región 1
- No habrá cambio de temperatura.
- Cielo medio nublado.
- No habrá lluvias.
- Vientos algo fuertes o fuertes boreales.

Región 2
- No habrá cambio de temperatura.
- Cielo despejado.
- No habrá lluvias.
- Vientos débiles o moderados occidentales

Región 3
- No habrá cambio de temperatura.
- Cielo medio nublado.
- Escasearán las lluvias.
- Vientos débiles o moderados occidentales

Región 4
- No habrá cambio de temperatura.
- Cielo medio nublado.
- Lluvias aisladas.
- Vientos débiles o moderados australes.

Región 5
- Descenso de temperatura.
- Cielo medio nublado.
- Escasearán las lluvias.

Región 6
- No habrá cambio de temperatura.
- Cielo medio nublado.
- Escasearán las lluvias.

Región 7
- Descenso de temperatura.
- Cielo medio nublado.
- Lluvias aisladas.

Región 8
- Descenso de temperatura.
- Cielo medio nublado.
- Escasearán las lluvias.
- Vientos débiles o moderados orientales

Región 9
- No habrá cambio de temperatura.
- Cielo medio nublado.
- Escasearán las lluvias.
- Vientos débiles o moderados orientales

Región 10
- No habrá cambio de temperatura.
- Cielo medio nublado
- Escasearán las lluvias.
- Vientos débiles o moderados orientales

Región	ESTACIONES	Presión al nivel del mar	Temperaturas: Ambiente	Temperaturas: Máxima de ayer	Temperaturas: Mínima en últimas 24 h.	Lluvia en 24 h.	Altura sobre el nivel del mar
		mb.	o	o	o	mm.	m.
1	Altar						397
	C. Obregón, Son.						40
	Ensenada						13
	Guaymas	1014 0	18	27	18	0	4
	Hermosillo						211
	Navojoa			38	8	0	38
	Sta. Rosalía			27	16	0	26
4	Ures						432
	Badiraguato						170
	Bahía Magdalena						12
	Culiacán	1012.8	19	33	18	0	53
	Choix						310
	Islas Marías						4
	La Paz	1014 5	21	28	20	0	12
5	Mascota						1200
2	Mazatlán	1013 5	22	25	21	0	78
	Puerto Vallarta						2
	S. Blas, Nay.			30	22	0	7
	S. Ignacio			37	12	0	150
	Tepic		19	32	18	0	918
	Topolobampo						3
6	Acapulco	1012.3	26	32	25	0	3
	Arteaga						860
3	Colimo						502
	Huetamo						356

Región	ESTACIONES	Presión al nivel del mar	Temperaturas: Ambiente	Temperaturas: Máxima de ayer	Temperaturas: Mínima en últimas 24 h.	Lluvia en 24 h.	Altura sobre el nivel del mar
		mb.	o	o	o	mm.	m.
	Iguala			31	24	0	735
3	La Unión						38
	Manzanillo						4
	Cintalapa			36	16	0	555
	C. las Casas						2128
	Comitán		15	30	9	0	1635
4	Salina Cruz	1012 7	28	34	27	0	56
	Tapachula	1013 6	24	34	21	1	168
	Tonalá						55
	Tuxtla Gutiérrez			23	33	21	0	530
	C. Juárez				25	7	0	1137
	C. Lerdo	1010 2	23	27	22	0	1140
	Chihuahua	1011 6	9	30	9	0	1423
	Hidalgo del Parral			24	11	0	1652
5	Sierra Mojada						1256
	Temosáchic						1858
	Villa Ahumada						1205
	Durango		15	27	13	0	1898
	Nazas						1275
	Sigo. Papasquiaro			27	11	0	1740
	Sombrerete			28	12	0	2250
6	Tepehuanes			26	9	0	1787
	Charcas			29	14	inap	2020
	Aguascalientes		17	30	16	0	1879
	C. Obregón, Gto.			29	14	inap	1870

Región	ESTACIONES	Presión al nivel del mar	Temperaturas: Ambiente	Temperaturas: Máxima de ayer	Temperaturas: Mínima en últimas 24 h.	Lluvia en 24 h.	Altura sobre el nivel del mar
		mb.	o	o	o	mm.	m.
	Guadalajara	1015.3	16	31	12	0	1583
	Guanajuato	1014 1	17	27	15	0	2037
6	León		17	29	16	0	1809
	Querétaro			16	31	14	1	1850
	S. Luis Potosí		18	30	17	0	1877
	Zacatecas	1010 1	12	21	12	0	2612
	Cuernavaca		22	31	20	inap	1538
	Chilpancingo			20	32	19	0	1250
	Huajuapan				31	16	0	1597
	Morelia	1014 7	17	27	16	0	1923
7	Oaxaca	1015 2	18	33	17	0	1563
	Pachuca		12	25	10	4	2435
	Piazzila				38	21	0	1120
	Puebla		14	28	14	0	2150
	Tacubaya	1014 4	10	28	9	inap	2309
	Tehuacán			28	10	0	1676
	Tlaxcala		12	27	12	inap	2240
	Toluca		11	21	9	inap	2675
	Tula			28	11	inap	2036
	Zamora			34	16	0	1633
	Zitácuaro			30	14	0	2064
8	C. Victoria						
	Linares			27	20	3	648
	Matamoros	1011.1	22	29	22	inap	9
	Monclova						587

Región	ESTACIONES	Presión al nivel del mar	Temperaturas: Ambiente	Temperaturas: Máxima de ayer	Temperaturas: Mínima en últimas 24 h.	Lluvia en 24 h.	Altura sobre el nivel del mar
		mb.	o	o	o	mm.	m.
	Monterrey	1010.2	22	31	19	0	540
8	Saltillo			17	29	17	0	1609
	Soto la Marina							25
	Tampico	1010.8	24	29	22	0	18
	Obregón, Tab.	1011.6	22	35	21	0	2
	Coatzacoalcos	1011.1	22		21	0	14
	Córdoba		18	30	16	0	871
	Huauchinango			27	12	0	1576
	Jalapa			17	27	16	0	1399
	Orizaba		15	27	13	0	1248
9	Rioverde		18	32	17	0	992
	Teapa			32	20	0	80
	Tenosique							60
	Tulancingo		14	30	12	inap	2181
	Tuxpan			27	22	0	10
	Veracruz	1010.7	23	28	22	0	16
	Villahermosa							
	Campeche	1014 1	22	32	21	0	25
	Cozumel	1017.7	23	30	22	0	8
	Champotón			32	26	0	2
	Chetumal	1016 0	26	29	25	0	4
10	I. Mujeres						7
	Mérida	1016 9	19	33	19	0	22
	Progreso	1016.8	21	29	19	0	14
	Valladolid			26	33	19	0	22

CARTA DEL TIEMPO

SERVICIO METEOROLOGICO MEXICANO

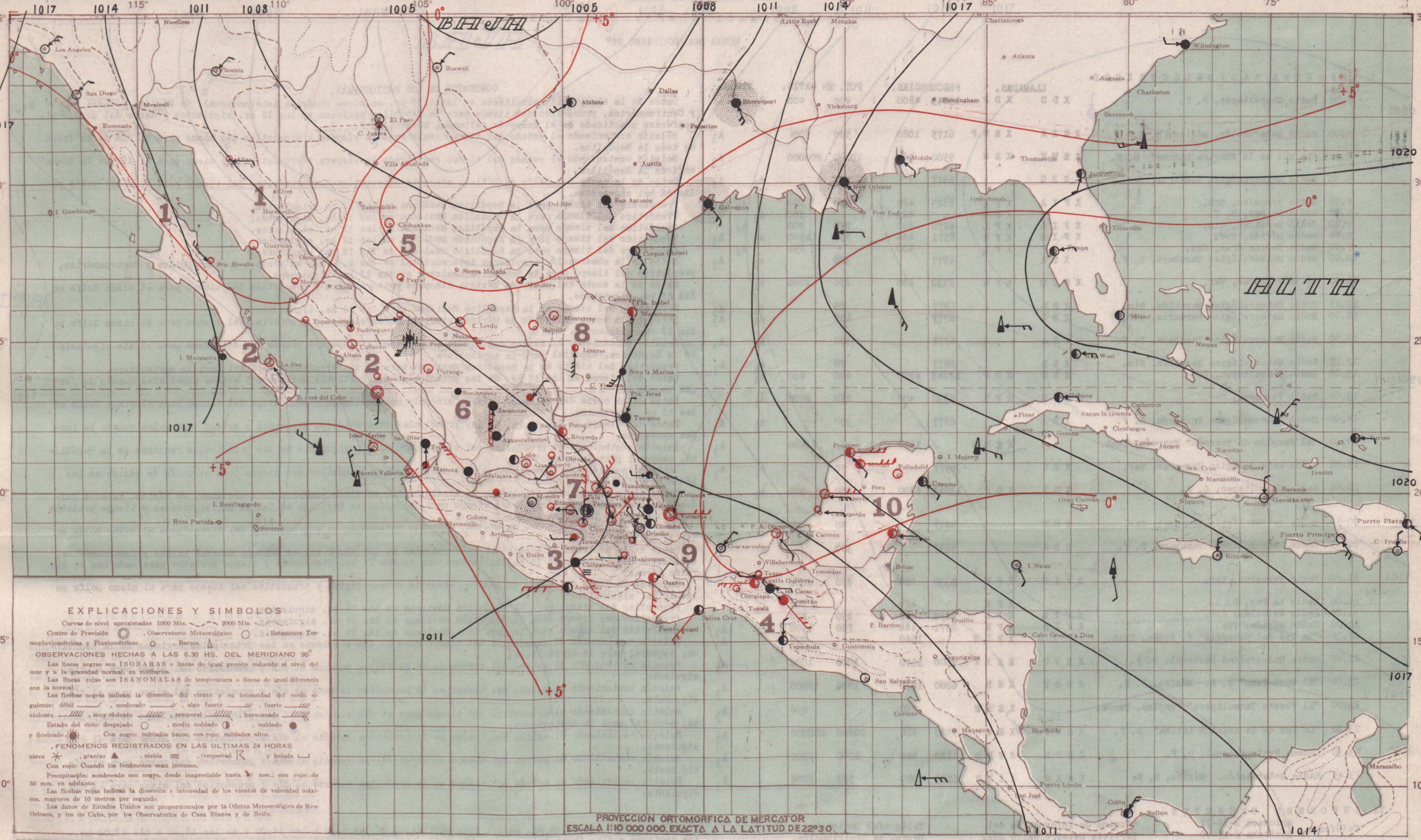

EXPLICACIONES Y SIMBOLOS

Curvas de nivel aproximadas 1000 Mts. , 2000 Mts.

Centro de Previsión ◎, Observatorio Meteorológico ○, Estaciones Termopluviométricas y Pluviométricas ○, Barcos △

OBSERVACIONES HECHAS A LAS 6.30 HS. DEL MERIDIANO 90°

Las líneas negras son ISOBARAS o líneas de igual presión reducida al nivel del mar y a la gravedad normal, en milibarios.

Las líneas rojas son ISANOMALAS de temperatura o líneas de igual diferencia con la normal.

Las flechas negras indican la dirección del viento y su intensidad del modo siguiente: débil, moderado, algo fuerte, fuerte, violento, muy violento, temporal, huracanado.

Estado del cielo: despejado ○, medio nublado ◑, nublado ●, y lloviendo. Con negro: nublados bajos; con rojo: nublados altos.

FENOMENOS REGISTRADOS EN LAS ULTIMAS 24 HORAS

nieve ✳, granizo ▲, niebla ≡, tempestad, y helada.

Con rojo: Cuando los fenómenos sean intensos.

Precipitación: sombreado con negro, desde inapreciable hasta 50 mm.; con rojo: de 50 mm. en adelante.

Las flechas rojas indican la dirección e intensidad de los vientos de velocidad máxima, mayores de 10 metros por segundo.

Los datos de Estados Unidos son proporcionados por la Oficina Meteorológica de New Orleans, y los de Cuba, por los Observatorios de Casa Blanca y de Belén.

SECRETARIA DE AGRICULTURA Y FOMENTO

ZINCOGRAFIA DE LA DIRECCION DE GEOGRAFIA, METEOROLOGIA E HIDROLOGIA

JUEVES 17 DE ABRIL DE 1941

Continúan bajas las presiones en la región central de los EE. UU., manteniéndose altas en la parte oriental del Golfo de México y en las costas de California. No se espera cambio importante en el tiempo en las próximas 24 horas.

PRONOSTICO DEL TIEMPO PARA MAÑANA

Región 1 — No habrá cambio de temperatura. Cielo despejado. No habrá lluvias. Vientos algo fuertes o fuertes boreales.

Región 2 — No habrá cambio de temperatura. Cielo medio nublado. No habrá lluvias. Vientos débiles o moderados occidentales.

Región 3 — No habrá cambio de temperatura. Cielo medio nublado. Escasearán las lluvias. Vientos débiles o moderados occidentales.

Región 4 — Ascenso de temperatura. Cielo medio nublado. Escasearán las lluvias. Vientos débiles o moderados australes.

Región 5 — No habrá cambio de temperatura. Cielo medio nublado. No habrá lluvias.

Región 6 — No habrá cambio de temperatura. Cielo medio nublado. Escasearán las lluvias.

Región 7 — No habrá cambio de temperatura. Cielo medio nublado. Lluvias aisladas.

Región 8 — No habrá cambio de temperatura. Cielo medio nublado. Escasearán las lluvias. Vientos débiles o moderados orientales.

Región 9 — No habrá cambio de temperatura. Cielo medio nublado. No habrá lluvias. Vientos débiles o moderados orientales.

Región 10 — No habrá cambio de temperatura. Cielo medio nublado. No habrá lluvias. Vientos débiles o moderados orientales.

Regiones	Estaciones	Presión al nivel del mar	Temperaturas: Ambiente	Temperaturas: Máxima de ayer	Temperaturas: Mínima en últimas 24 h.	Lluvia en 24 h.	Altura sobre el nivel del mar
		mb.	o	o	o	mm.	m.
	Altar			33	12	9	397
	C. Obregón, Son.						40
	Ensenada						13
1	Guaymas	1012.5	18		18	0	4
	Hermosillo						211
	Navojoa			30	8	0	38
	Sta. Rosalía			28	17	0	26
	Ures						432
	Badiraguato			21	13	0	170
	Bahía Magdalena			25	16	0	12
	Culiacán	1011.5	16	31	16	0	53
	Choix						310
	Islas Marías	1011.2	24	27	18	0	4
	La Paz	1013.9	18	28	17	0	12
2	Mascota			27	17	Inap	1200
	Mazatlán	1012.0	22	25	21	Inap	78
	Puerto Vallarta			30	22	0	2
	S. Blas, Nay.						7
	S. Ignacio			34	10	0	150
	Tepic		18	29	18	0	918
	Topolobampo			29	19	0	3
	Acapulco	1010.1	27	32	27	0	3
3	Arteaga						860
	Colima						502
	Huetamo						356
	Iguala			32	24	0	735
3	La Unión						38
	Manzanillo						4
	Cintalapa			36	16	0	555
	C. las Casas		9	23	6	0	2128
	Comitán		14	21	8	0	1635
4	Salina Cruz	1010.6	28	31	27	0	56
	Tapachula	1011.1	26	35	23	0	168
	Tonalá						55
	Tuxtla Gutiérrez		25	36	23	0	530
	C. Juárez			26	7	0	1137
	C. Lerdo	1010.2	16	34	14	0	1140
	Chihuahua	1008.4	17	31	16	0	1423
5	Hidalgo del Parral			28	11	0	1652
	Sierra Mojada						1256
	Temosáchic						1858
	Villa Ahumada						1205
	Durango		11	25	10	0	1898
	Nazas						1275
	Stgo. Papasquiaro			24	23	Inap	1740
6	Sombrerete			25	10	0	2350
	Tepehuanes			28	3	0	1787
	Charcas			28	13	1	2020
	Aguascalientes		18	29	17	Inap	1879
	C. Obregón, Gto.			29	12	0	1870
	Guadalajara	1013.2	17	28	15	0	1583
	Guanajuato	1012.8	16	26	14	0	2037
6	León		16	28	14	0	1809
	Querétaro		15	30	14	0	1850
	S. Luis Potosí		16	28	15	0	1877
	Zacatecas	1012.7	12	21	12	Inap	2612
	Cuernavaca		22	31	20	0	1538
	Chilpancingo		20	32	19	0	1250
	Huajuapan			31	16	15	1597
	Morelia	1013.2	16	27	15	Inap	1923
	Oaxaca	1013.6	18	36	17	0	1563
	Pachuca		13	26	11	2	2435
	Piaxtla						1120
	Puebla		13	28	12	2	2150
7	Tacubaya	1012.5	12	28	11	Inap	2309
	Tehuacán			28	11	0	1676
	Tlaxcala		13	27	13	0	2240
	Toluca		12	21	10	2	2675
	Tula						2036
	Zamora			34	16	0	1633
	Zitácuaro			31	15	0	2064
	C. Victoria						
8	Linares			33	22	0	648
	Matamoros	1010.1	23	29	23	1	9
	Monclova			31	20	0	587
	Monterrey	1009.4	22	32	21	Inap	540
8	Saltillo		17	29	16	0	1609
	Soto la Marina			35	21	0	25
	Tampico	1011.5	24	30	23	0	18
	Obregón, Tab.	1009.3	23	36	21	0	2
	Coatzacoalcos	1010.1	24	28	24	0	14
	Córdoba		20	33	15	0	871
	Huauchinango			31	12	0	1576
	Jalapa		21	31	17	0	1399
	Orizaba		17	30	16	0	1248
9	Rioverde		21	35	20	0	992
	Teapa			33	21	0	80
	Tenosique						60
	Tulancingo		11	30	11	0	2181
	Tuxpan			32	22	Inap	10
	Veracruz	1009.6	26	29	25	Inap	16
	Villahermosa						
	Campeche	1011.3	23	34	22	0	25
	Cozumel	1016.5	25	31	24	0	8
	Champotón			32	22	0	2
10	Chetumal	1013.7	26	28	25	0	4
	I. Mujeres						7
	Mérida	1014.4	22	33	20	0	22
	Progreso	1014.3	21	30	20	0	14
	Valladolid		27	34	19	0	22

CARTA DEL TIEMPO

SERVICIO METEOROLOGICO MEXICANO

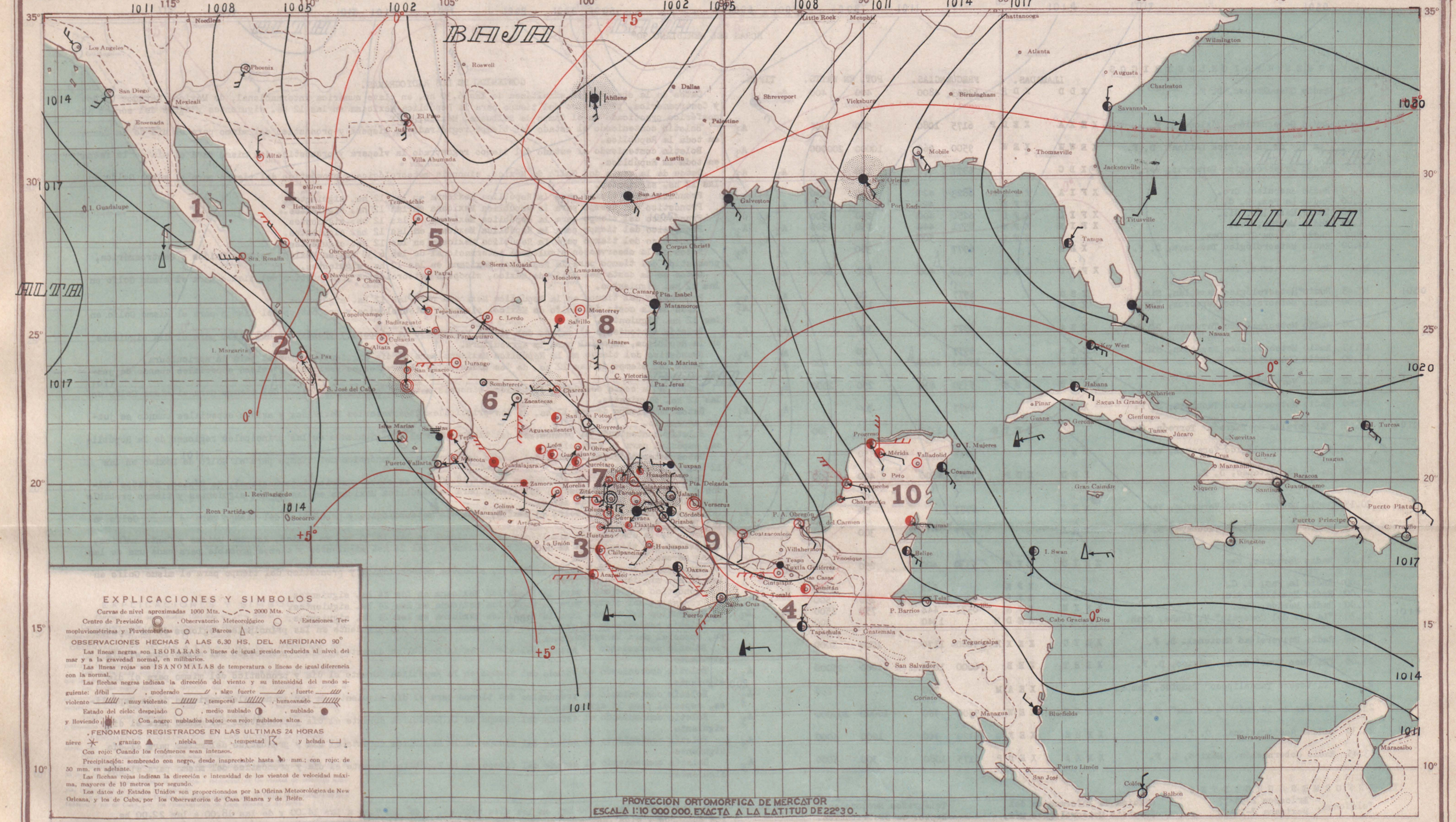

EXPLICACIONES Y SIMBOLOS

Curvas de nivel aproximadas 1000 Mts. ~~~ 2000 Mts. ~~~

Centro de Previsión ◎, Observatorio Meteorológico ○, Estaciones Termopluviométricas y Pluviométricas ○, Barcos △

OBSERVACIONES HECHAS A LAS 6,30 HS. DEL MERIDIANO 90°

Las líneas negras son ISOBARAS o líneas de igual presión reducida al nivel del mar y a la gravedad normal, en milibarios.

Las líneas rojas son ISANOMALAS de temperatura o líneas de igual diferencia con la normal.

Las flechas negras indican la dirección del viento y su intensidad del modo siguiente: débil ——/, moderado ——//, algo fuerte ——///, fuerte ——////, violento ——////, muy violento ——////, temporal ——////, huracanado ——////

Estado del cielo: despejado ○, medio nublado ◑, nublado ●

y lloviendo ●|, Con negro: nublados bajos; con rojo: nublados altos.

FENOMENOS REGISTRADOS EN LAS ULTIMAS 24 HORAS

nieve ✳, granizo ▲, niebla ≡, tempestad ⌐, y helada ⌴.

Con rojo: Cuando los fenómenos sean intensos.

Precipitación: sombreado con negro, desde inapreciable hasta 10 mm.; con rojo: de 50 mm. en adelante.

Las flechas rojas indican la dirección e intensidad de los vientos de velocidad máxima, mayores de 10 metros por segundo.

Los datos de Estados Unidos son proporcionados por la Oficina Meteorológica de New Orleans, y los de Cuba, por los Observatorios de Casa Blanca y de Belén.

PROYECCION ORTOMORFICA DE MERCATOR
ESCALA 1:10 000 000. EXACTA A LA LATITUD DE 22°30.

SECRETARIA DE AGRICULTURA Y FOMENTO

ZINCOGRAFIA DE LA DIRECCION DE GEOGRAFIA, METEOROLOGIA E HIDROLOGIA

VIERNES 18 DE ABRIL DE 1941

La depresión situada en la región central de los EE. UU. se ha intensificado, continuando altas las presiones al Este de Florida. Dominarán vientos australes en la mayor parte del país.

PRONOSTICO DEL TIEMPO PARA MAÑANA

Región 1
- Descenso de temperatura.
- Cielo despejado.
- No habrá lluvias.
- Vientos débiles o moderados occidentales

Región 2
- No habrá cambio de temperatura.
- Cielo medio nublado.
- Escasearán las lluvias.
- Vientos débiles o moderados occidentales

Región 3
- Ascenso de temperatura.
- Cielo medio nublado.
- Escasearán las lluvias.
- Vientos débiles o moderados occidentales

Región 4
- Ascenso de temperatura.
- Cielo medio nublado.
- Lluvias aisladas.
- Vientos débiles o moderados australes.

Región 5
- Descenso de temperatura.
- Cielo medio nublado.
- No habrá lluvias.

Región 6
- Ascenso de temperatura
- Cielo medio nublado.
- No habrá lluvias.

Región 7
- No habrá cambio de temperatura.
- Cielo medio nublado.
- Lluvias aisladas.

Región 8
- Ascenso de temperatura.
- Cielo medio nublado.
- Escasearán las lluvias.
- Vientos débiles o moderados australes.

Región 9
- Ascenso de temperatura.
- Cielo medio nublado.
- Escasearán las lluvias.
- Vientos débiles o moderados orientales

Región 10
- Ascenso de temperatura
- Cielo medio nublado.
- No habrá lluvias.
- Vientos débiles o moderados orientales

Regiones	ESTACIONES	Presión al nivel del mar	Temperaturas: Ambiente	Temperaturas: Máxima de ayer	Temperaturas: Mínima en últimas 24 h.	Lluvia en 24 h.	Altura sobre el nivel del mar
		mb.	o	o	o	mm.	m.
	Altar			32	11	9	397
	C. Obregón, Son.						40
	Ensenada						13
1	Guaymas	1011.1	18	28	17	0	4
	Hermosillo						211
	Navojoa			40	8	0	38
	Sta. Rosalía			29	15	3	26
	Ures						432
	Badiraguato						170
	Bahía Magdalena						12
	Culiacán	1010.8	15	33	15	0	53
	Choix						310
	Islas Marías	1010.5	22	25	16	0	4
2	La Paz	1014.4	19	28	18	0	12
	Mascota			26	17	Inap	1200
	Mazatlán	1011.3	20	23	19	Inap	78
	Puerto Vallarta			33	20	0	2
	S. Blas, Nay.			31	21	0	7
	S. Ignacio			34	11	0	150
	Tepic		14	31	13	0	918
	Topolobampo						3
	Acapulco	1009.6	26	32	25	0	3
3	Arteaga						860
	Colimo						502
	Huetamo						356

Regiones	ESTACIONES	Presión al nivel del mar	Temperaturas: Ambiente	Temperaturas: Máxima de ayer	Temperaturas: Mínima en últimas 24 h.	Lluvia en 24 h.	Altura sobre el nivel del mar
		mb.	o	o	o	mm.	m.
	Iguala			42	24	0	735
3	La Unión						38
	Manzanillo						4
	Cintalapa			35	15	0	555
	C. las Casas						2128
	Comitán		16	32	9	0	1635
4	Salina Cruz	1008.7	28	31	27	Inap	56
	Tapachula	1010.1	24	35	21	0	168
	Tonalé						55
	Tuxtla Gutiérrez		25	36	23	0	530
	C. Juárez			19	11	0	1137
	C. Lerdo	1006.4	16	30	15	0	1140
	Chihuahua	1005.2	13	31	11	0	1423
5	Hidalgo del Parral			27	8	0	1652
	Sierra Mojada						1256
	Temosáchic						1858
	Villa Ahumada						1205
	Durango		9	26	8	0	1898
	Nazas						1275
	Sigo. Papasquiaro			28	8	0	1740
6	Sombrerete			26	11	0	2350
	Tepehuanes			22	3	0	1787
	Charcas			30	12	Inap	2020
	Aguascalientes						1879
	C. Obregón, Gto.			32	15	2	1870

Regiones	ESTACIONES	Presión al nivel del mar	Temperaturas: Ambiente	Temperaturas: Máxima de ayer	Temperaturas: Mínima en últimas 24 h.	Lluvia en 24 h.	Altura sobre el nivel del mar
		mb	o	o	o	mm.	m.
	Guadalajara	1011.9	13	29	12	0	1583
6	Guanajuato	1011.2	15	28	13	0	2037
	León		15	29	14	0	1809
	Querétaro		17	29	15	0	1850
	S. Luis Potosí		17	29	16	0	1877
	Zacatecas	1011.2	11	20	11	0	2612
	Cuernavaca			21	31	19	4	1538
	Chilpancingo			20	31	19	0	1250
	Huajuapan				30	15	0	1597
	Morelia	1011.9	16	28	16	0	1923
7	Oaxaca	1012.0	20	35	19	0	1563
	Pachuca			13	26	11	18	2435
	Piaxtla				39	21	0	1120
	Puebla			17	28	16	0	2150
	Tacubaya	1010.9	10	28	8	6	2309
	Tehuacán				31	12	0	1676
	Tlaxcala			15	26	14	1	2240
	Toluca			12	22	11	0	2675
	Tula				31	12	4	2056
	Zamora				35	14	0	1633
	Zitácuaro				31	14	0	2064
	C. Victoria							
8	Linares				33	21	0	648
	Matamoros	1007.1	24	31	22	0	9
	Monclova				31	19	0	587

Regiones	ESTACIONES	Presión al nivel del mar	Temperaturas: Ambiente	Temperaturas: Máxima de ayer	Temperaturas: Mínima en últimas 24 h.	Lluvia en 24 h.	Altura sobre el nivel del mar
		mb.	o	o	o	mm.	m.
	Monterrey	1005.1	21	32	20	0	540
8	Saltillo		18	30	17	0	1609
	Soto la Marina						25
	Tampico	1006.7	24	29	23	0	18
	Obregón, Tab.	1007.5	23	36	22	0	2
	Coatzacoalcos	1007.5	23	32	23	0	14
	Córdoba		20	32	17	0	871
	Huauchinango			28	14	0	1576
	Jalapa			27	18	1	1399
	Orizaba		19	27	18	0	1248
	Rioverde		20	34	19	0	992
	Tuxpan			34	23	0	80
	Temosique						60
	Tulancingo			28	13	17	2181
9	Tuxpan			28	23	0	10
	Veracruz	1006.1	24	28	24	0	16
	Villahermosa						7
	Campeche	1010.5	24	32	23	0	25
	Cozumel	1013.5	26	31	25	0	8
	Champotón				31	27	0	2
	Chetumal	1012.3	26	29	24	0	4
	I. Mujeres							7
10	Mérida	1012.8	23	34	21	0	22
	Progreso	1012.4	22	30	21	0	14
	Valladolid			26	33	19	0	22

CARTA DEL TIEMPO

SERVICIO METEOROLOGICO MEXICANO

EXPLICACIONES Y SIMBOLOS

Curvas de nivel aproximadas 1000 Mts. ~ 2000 Mts. ~

Centro de Previsión ◎ , Observatorio Meteorológico ○ , Estaciones Termopluviométricas y Pluviométricas ○ , Barcos △ .

OBSERVACIONES HECHAS A LAS 6.30 HS. DEL MERIDIANO 90°

Las líneas negras son ISOBARAS o líneas de igual presión reducida al nivel del mar y a la gravedad normal, en milibarios.

Las líneas rojas son ISANOMALAS de temperatura o líneas de igual diferencia con la normal.

Las flechas negras indican la dirección del viento y su intensidad del modo siguiente: débil, moderado, algo fuerte, fuerte, violento, muy violento, temporal, huracanado.

Estado del cielo: despejado ○ , medio nublado ◐ , nublado ● y lloviendo. Con negro: nublados bajos; con rojo: nublados altos.

FENOMENOS REGISTRADOS EN LAS ULTIMAS 24 HORAS

nieve ✳ , granizo ▲ , niebla ≡ , tempestad , y helada.

Con rojo: Cuando los fenómenos sean intensos.

Precipitación: sombreado con negro, desde inapreciable hasta 50 mm.; con rojo: de 50 mm. en adelante.

Las flechas rojas indican la dirección e intensidad de los vientos de velocidad máxima, mayores de 10 metros por segundo.

Los datos de Estados Unidos son proporcionados por la Oficina Meteorológica de New Orleans, y los de Cuba, por los Observatorios de Casa Blanca y de Belén.

SECRETARIA DE AGRICULTURA Y FOMENTO

ZINCOGRAFIA DE LA DIRECCION DE GEOGRAFIA, METEOROLOGIA E HIDROLOGIA

SABADO 19 DE ABRIL DE 1941

La zona de bajas presiones se está desalojando hacia el Este. Descenderá la temperatura en gran parte del país y soplará "norte" en el Golfo de México.

PRONOSTICO DEL TIEMPO PARA MAÑANA

Región 1
- Descenso de temperatura.
- Cielo despejado.
- No habrá lluvias.
- Vientos algo fuertes o fuertes boreales.

Región 2
- No habrá cambio de temperatura.
- Cielo despejado.
- No habrá lluvias.
- Vientos débiles o moderados boreales.

Región 3
- No habrá cambio de temperatura.
- Cielo despejado.
- No habrá lluvias.
- Vientos débiles o moderados occidentales

Región 4
- No habrá cambio de temperatura.
- Cielo medio nublado.
- Escasearán las lluvias.
- Vientos débiles o moderados boreales

Región 5
- Descenso de temperatura.
- Cielo despejado.
- No habrá lluvias.

Región 6
- Descenso de temperatura.
- Cielo despejado.
- No habrá lluvias.

Región 7
- Descenso de temperatura.
- Cielo medio nublado.
- Escasearán las lluvias.

Región 8
- Descenso de temperatura.
- Cielo medio nublado.
- Escasearán las lluvias.
- Vientos algo fuertes o fuertes boreales.

Región 9
- Descenso de temperatura.
- Cielo nublado.
- Lluvias generales.
- Vientos algo fuertes o fuertes boreales.

Región 10
- No habrá cambio de temperatura
- Cielo medio nublado
- Escasearán las lluvias
- Vientos algo fuertes o fuertes australes.

Regiones	Estaciones	Presión al nivel del mar	Temperaturas: Ambiente	Temperaturas: Máxima de ayer	Temperaturas: Mínima en últimas 24 h.	Lluvia en 24 h.	Altura sobre el nivel del mar
		mb.	o	o	o	mm.	m.
	Altar						397
	C. Obregón, Son.						40
	Ensenada						13
1	Guaymas	1012 8	18	26	18	0	4
	Hermosillo						211
	Navojoa			39	8	0	38
	Sta. Rosalia			25	15	0	26
	Ures						432
	Badiraguato			35	9	0	170
	Bahia Magdalena			22	15	0	12
	Culiacán	1011.2	14	32	13	0	53
	Choix						310
	Islas Marias	1008.8	26	27	16	0	4
	La Paz						12
2	Mascota			28	17	0	1200
	Mazatlán	1011.5	19	26	18	0	78
	Puerto Vallarta						2
	S. Blas, Nay.			31	21	0	7
	S. Ignacio			38	11	0	150
	Tepic		12		12	0	918
	Topolobampo						3
	Acapulco	1007.5	27		26	0	3
3	Artesga						860
	Colima						502
	Huetamo						356

Regiones	Estaciones	Presión al nivel del mar	Temperaturas: Ambiente	Temperaturas: Máxima de ayer	Temperaturas: Mínima en últimas 24 h.	Lluvia en 24 h.	Altura sobre el nivel del mar
		mb.	o	o	o	mm.	m.
	Iguala			42	24	0	735
3	La Unión						38
	Manzanillo						4
	Cintalapa			36	15	0	555
	C. las Casas						2128
	Comitán		16	32	9	0	1635
4	Salina Cruz	1007 9	28	31	27	0	56
	Tapachula	1008 8	25	35	22	0	168
	Tonalá						55
	Tuxtla Gutiérrez		25	36	23	0	530
	C. Juárez			17	14	0	1137
	C. Lerdo	1007 9	16	35	15	0	1140
	Chihuahua	1010 8	6	30	6	0	1423
	Hidalgo del Parral			22	7	0	1652
5	Sierra Mojada			29	12	0	1256
	Temosáchic						1858
	Villa Ahumada						1205
	Durango		10	26	9	0	1898
	Nazas						1275
	Stgo. Papasquiaro			29	9	0	1740
	Sombrerete			25	7	0	2350
6	Tepehuanes			20	2	0	1787
	Charcas			31	13	0	2020
	Aguascalientes		13	31	12	0	1879
	C. Obregón, Gto.			30	15	0	1870

Regiones	Estaciones	Presión al nivel del mar	Temperaturas: Ambiente	Temperaturas: Máxima de ayer	Temperaturas: Mínima en últimas 24 h.	Lluvia en 24 h.	Altura sobre el nivel del mar
		mb.	o	o	o	mm.	m.
	Guadalajara	1011.6	12	31	12	0	1583
	Guanajuato	1010 5	16	28	14	0	2037
6	León		15	31	6	0	1809
	Querétaro		16	31	15	0	1850
	S. Luis Potosí		17	32	16	0	1877
	Zacatecas	1010 1	11	20	11	0	2612
	Cuernavaca		21	31	19	0	1538
	Chilpancingo		20	33	18	0	1250
	Huajuapan			30	17	0	1597
	Morelia	1010 9	15	28	15	0	1923
	Oaxaca	1012 0	19	35	18	2	1563
	Pachuca		13	26	12	0	2435
	Piaxtla			38	21	0	1120
	Puebla		18	28	17	0	2150
7	Tacubaya	1009.6	12	28	10	Inap	2309
	Tehuacán			23	15	1	1676
	Tlaxcala		17	27	17	0	2240
	Toluca		13	23	11	0	2675
	Tula						2036
	Zamora			35	17	0	1633
	Zitácuaro			30	13	0	2064
	C. Victoria						
8	Linares			35	22	0	648
	Matamoros	1003.3	25	31	24	0	9
	Monclova			37	21	0	587

Regiones	Estaciones	Presión al nivel del mar	Temperaturas: Ambiente	Temperaturas: Máxima de ayer	Temperaturas: Mínima en últimas 24 h.	Lluvia en 24 h.	Altura sobre el nivel del mar
		mb.	o	o	o	mm.	m.
	Monterrey	1005.1	20	35	20	0	540
8	Saltillo		18	31	15	0	1609
	Soto la Marina						25
	Tampico	1003 3	25	30	23	0	18
	Obregón, Tab.	1005.5	24	36	23	0	2
	Coatzacoalcos	1005 2	24	39	23	0	14
	Córdoba		23	33	17	0	871
	Huauchinango			30	16	1	1576
	Jalapa		21	31	19	Inap	1399
	Orizaba		25	30	18	0	1248
9	Rioverde		21	37	19	0	992
	Teapa			34	23	0	80
	Tenosique						60
	Tulancingo		15	31	15	Inap	2181
	Tuxpan			31	23	Inap	10
	Veracruz	1003.6	25	30	25	0	16
	Villahermosa						
	Campeche	1009.6	25	34	23	0	25
	Cozumel	1011.6	26	31	23	0	8
	Champotón			34	26	0	2
10	Chetumal	1010 5	27	29	26	0	4
	I. Mujeres						7
	Mérida	1010 8	23	34	21	0	22
	Progreso	1009.7	23	33	23	0	14
	Valladolid		27	34	22	0	22

CARTA DEL TIEMPO

SERVICIO METEOROLOGICO MEXICANO

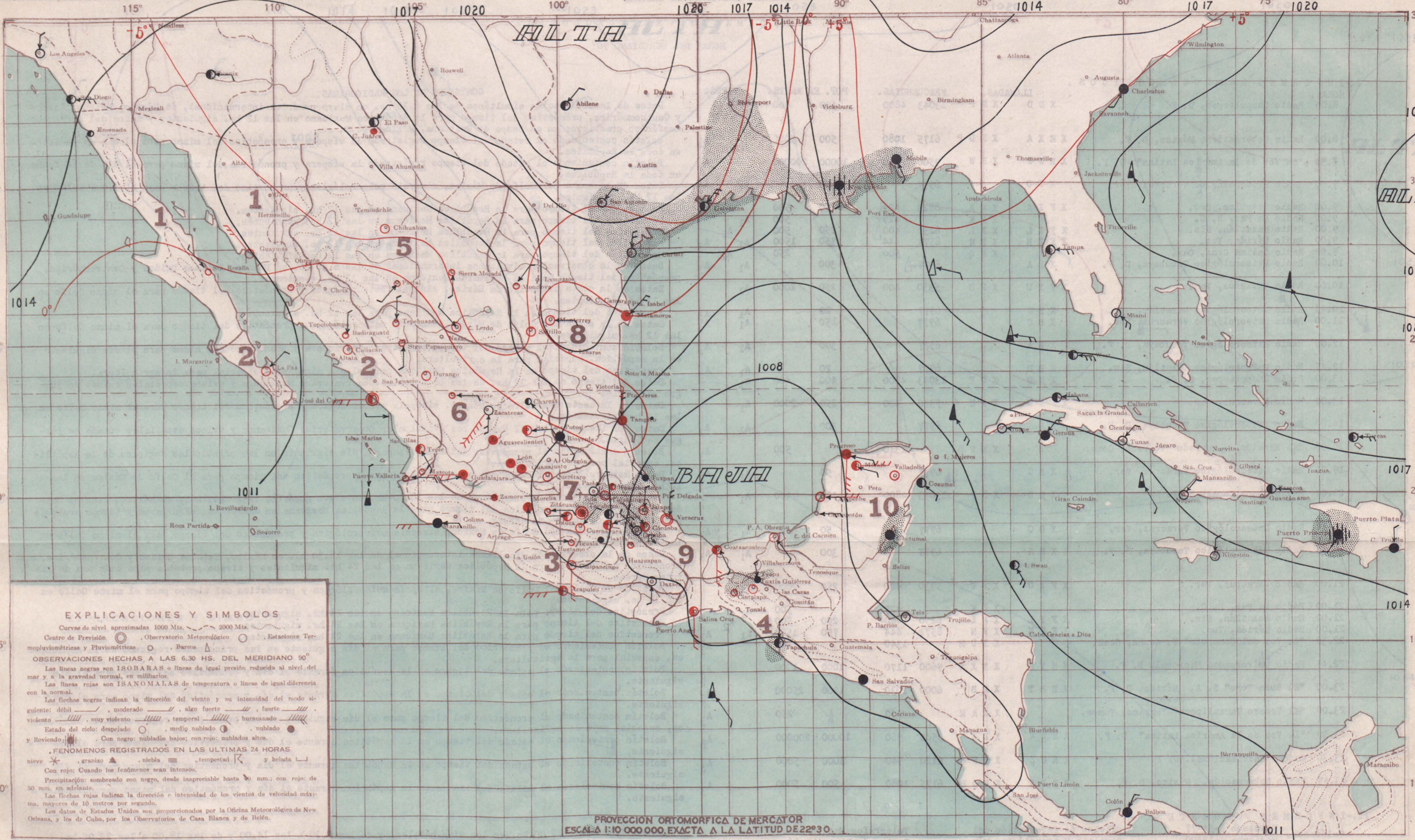

EXPLICACIONES Y SIMBOLOS

Curvas de nivel aproximadas 1000 Mts. ——— 2000 Mts. ·······

Centro de Previsión ◎, Observatorio Meteorológico ○, Estaciones Termopluviométricas y Pluviométricas ○, Barcos △

OBSERVACIONES HECHAS A LAS 6.30 HS. DEL MERIDIANO 90°

Las líneas negras son ISOBARAS o líneas de igual presión reducida al nivel del mar y a la gravedad normal, en milibarios.

Las líneas rojas son ISANOMALAS de temperatura o líneas de igual diferencia con la normal.

Las flechas negras indican la dirección del viento y su intensidad del modo siguiente: débil ——/, moderado ——//, algo fuerte ——///, fuerte ——////, violento ——/////, muy violento ——//////, temporal ——///////, huracanado ——////////

Estado del cielo: despejado ○, medio nublado ◑, nublado ●, y lloviendo. Con negro: nublados bajos; con rojo: nublados altos.

FENOMENOS REGISTRADOS EN LAS ULTIMAS 24 HORAS

nieve ✳, granizo ▲, niebla ≡, tempestad, y helada

Con rojo: Cuando los fenómenos sean intensos.

Precipitación: sombreado con negro, desde inapreciable hasta 50 mm.; con rojo: de 50 mm. en adelante.

Las flechas rojas indican la dirección e intensidad de los vientos de velocidad máxima, mayores de 10 metros por segundo.

Los datos de Estados Unidos son proporcionados por la Oficina Meteorológica de New Orleans, y los de Cuba, por los Observatorios de Casa Blanca y de Belén.

SECRETARIA DE AGRICULTURA Y FOMENTO

ZINCOGRAFIA DE LA DIRECCION DE GEOGRAFIA, METEOROLOGIA E HIDROLOGIA

DOMINGO 20 DE ABRIL DE 1941

Un anticiclón de regular intensidad cubre toda la parte central y occidental de EE. UU., extendiéndose hasta la porción sureste de Texas y provocando un "norte" en el Golfo de México, con aumento de nublados y lluvias en la Vertiente.

PRONOSTICO DEL TIEMPO PARA MAÑANA

Región 1 — No habrá cambio de temperatura. Cielo medio nublado. No habrá lluvias. Vientos algo fuertes o fuertes boreales.

Región 2 — No habrá cambio de temperatura. Cielo medio nublado. No habrá lluvias. Vientos débiles o moderados occidentales.

Región 3 — No habrá cambio de temperatura. Cielo nublado. Escasearán las lluvias. Vientos débiles o moderados occidentales.

Región 4 — Descenso de temperatura. Cielo nublado. Lluvias aisladas. Vientos algo fuertes o fuertes boreales.

Región 5 — No habrá cambio de temperatura. Cielo medio nublado. No habrá lluvias.

Región 6 — No habrá cambio de temperatura. Cielo medio nublado. No habrá lluvias.

Región 7 — Descenso de temperatura. Cielo nublado. Escasearán las lluvias.

Región 8 — Descenso de temperatura. Cielo nublado. Escasearán las lluvias. Vientos algo fuertes o fuertes boreales.

Región 9 — Descenso de temperatura. Cielo nublado. Lluvias aisladas. Vientos algo fuertes o fuertes boreales.

Región 10 — No habrá cambio de temperatura. Cielo nublado. Escasearán las lluvias. Vientos algo fuertes o fuertes boreales.

Regiones	Estaciones	Presión al nivel del mar	Temperaturas: Ambiente	Temperaturas: Máxima de ayer	Temperaturas: Mínima en últimas 24 h.	Lluvia en 24 h.	Altura sobre el nivel del mar
		mb.	o	o	o	mm.	m.
	Altar						397
	C. Obregón, Son.						40
	Ensenada						13
1	Guaymas	1011.9	16		16	0	4
	Hermosillo						211
	Navojoa			37	8	0	38
	Sta. Rosalía						26
	Ures						432
	Badiraguato			36	9	0	170
	Bahía Magdalena						12
	Culiacán	1009 9	14	33	14	0	53
	Choix						310
	Islas Marías						4
	La Paz	1012 5	20	27	19	0	12
2	Mascota						1200
	Mazatlán	1010.5	20	27	19	0	78
	Puerto Vallarta						2
	S. Blas, Nay.						7
	S. Ignacio						150
	Tepic		10	31	9	0	918
	Topolobampo						3
	Acapulco	1008.7	26	32	25	0	3
	Arteaga						860
3	Colima						502
	Huetamo						356

Regiones	Estaciones	Presión al nivel del mar	Temperaturas: Ambiente	Temperaturas: Máxima de ayer	Temperaturas: Mínima en últimas 24 h.	Lluvia en 24 h.	Altura sobre el nivel del mar
		mb.	o	o	o	mm.	m.
	Iguala			41	24	0	735
3	La Unión						38
	Manzanillo	1010 6	22	31	21	0	4
	Cintalapa						555
	C. las Casas						2128
	Comitán						1635
	Salina Cruz	1007 7	27	31	26	0	56
4	Tapachula	1008 9	26	35	23	10	168
	Tonalá						55
	Tuxtla Gutiérrez		26	36	23	0	530
	C. Juárez			19	4	0	1137
	C. Lerdo						1140
	Chihuahua	1009 2	6	22	6	0	1423
	Hidalgo del Parral			28	8	0	1652
5	Sierra Mojada						1256
	Temosáchic						1858
	Villa Ahumada						1205
	Durango		9	27	8	0	1898
	Nazas						1275
	Stgo. Papasquiaro						1740
6	Sombrerete			28	8	0	2350
	Tepehuanes						1787
	Charcas						2020
	Aguascalientes		15	30	14	0	1879
	C. Obregón, Gto.						1870

Regiones	Estaciones	Presión al nivel del mar	Temperaturas: Ambiente	Temperaturas: Máxima de ayer	Temperaturas: Mínima en últimas 24 h.	Lluvia en 24 h.	Altura sobre el nivel del mar
		mb	o	o	o	mm.	m.
	Guadalajara	1011 3	12	30	11	0	1583
	Guanajuato	1011 2	16	27	14	0	2037
6	León		16	29	14	0	1809
	Querétaro		15	31	14	0	1850
	S. Luis Potosí		17	32	17	0	1877
	Zacatecas	1010 3	11	20	11	0	2612
	Cuernavaca		22	31	20	0	1538
	Chilpancingo		18	32	20	0	1250
	Huajuapan						1597
	Morelia	1010 9	17	28	16	0	1923
	Oaxaca	1012 0	18	35	17	0	1563
	Pachuca		14	27	17	Inap	2435
	Piaxtla						1120
	Puebla		16	28	15	0	2150
7	Tacubaya	1011 2	12	28	11	Inap	2309
	Tehuacán			33	13	0	1676
	Tlaxcala						2240
	Toluca		13	24	11	0	2675
	Tula						2036
	Zamora			33	17	0	1633
	Zitácuaro						2064
	C. Victoria						
8	Linares						648
	Matamoros	1012 3	21	34	20	0	9
	Monclova						587

Regiones	Estaciones	Presión al nivel del mar	Temperaturas: Ambiente	Temperaturas: Máxima de ayer	Temperaturas: Mínima en últimas 24 h.	Lluvia en 24 h.	Altura sobre el nivel del mar
		mb.	o	o	o	mm.	m.
	Monterrey	1014.3	19	31	18	0	540
8	Saltillo		9	31	8	0	1609
	Soto la Marina						25
	Tampico	1009 9	22	31	21	0	18
	Obregón, Tab.	1005.6	24	36	23	0	2
	Coatzacoalcos	1006.1	25	40	25	0	14
	Córdoba		22	35	15	Inap	871
	Huauchinango						1576
	Jalapa		20	31	18	7	1399
	Orizaba		21	33	19	Inap	1248
9	Rioverde						992
	Teapa			35	24	30	80
	Tenosique						60
	Tulancingo						2181
	Tuxpan			32	24	Inap	10
	Veracruz	1007.1	27	32	25	0	16
	Villahermosa						
	Campeche	1007 9	25	36	24	0	25
	Cozumel	1010.7	27	31	25	0	8
	Champotón						2
10	Chetumal	1010 5	27	29	27	Inap	4
	I. Mujeres						7
	Mérida	1010.3	23	35	21	0	22
	Progreso	1010.2	24	35	22	0	14
	Valladolid						22

CARTA DEL TIEMPO

SERVICIO METEOROLOGICO MEXICANO

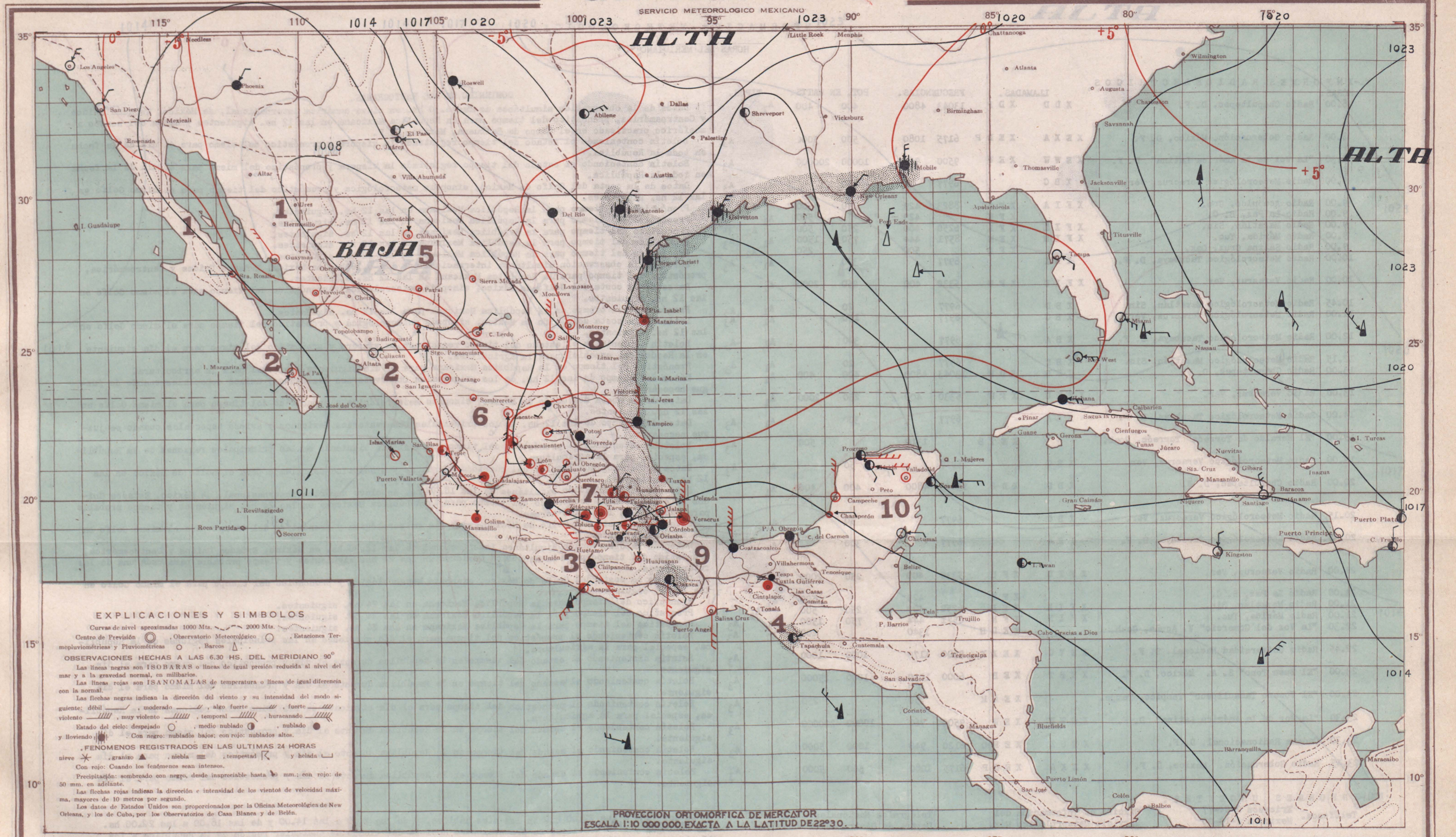

EXPLICACIONES Y SIMBOLOS

Curvas de nivel aproximadas 1000 Mts. , 2000 Mts. Centro de Previsión , Observatorio Meteorológico , Estaciones Termopluviométricas y Pluviométricas , Barcos

OBSERVACIONES HECHAS A LAS 6.30 HS. DEL MERIDIANO 90°

Las líneas negras son ISOBARAS o líneas de igual presión reducida al nivel del mar y a la gravedad normal, en milibarios.

Las líneas rojas son ISANOMALAS de temperatura o líneas de igual diferencia con la normal.

Las flechas negras indican la dirección del viento y su intensidad del modo siguiente: débil , moderado , algo fuerte , fuerte , violento , muy violento , temporal , huracanado

Estado del cielo: despejado , medio nublado , nublado y lloviendo . Con negro: nublados bajos; con rojo: nublados altos.

FENOMENOS REGISTRADOS EN LAS ULTIMAS 24 HORAS

nieve , granizo , niebla , tempestad y helada

Con rojo: Cuando los fenómenos sean intensos.

Precipitación: sombreado con negro, desde inapreciable hasta 50 mm.; con rojo: de 50 mm. en adelante.

Las flechas rojas indican la dirección e intensidad de los vientos de velocidad máxima, mayores de 10 metros por segundo.

Los datos de Estados Unidos son proporcionados por la Oficina Meteorológica de New Orleans, y los de Cuba, por los Observatorios de Casa Blanca y de Belén.

SECRETARIA DE AGRICULTURA Y FOMENTO

ZINCOGRAFIA DE LA DIRECCION DE GEOGRAFIA, METEOROLOGIA E HIDROLOGIA

LUNES 21 DE ABRIL DE 1941

Las presiones continúan altas en la mayor parte de los Estados Unidos y han ascendido en nuestro país, intensificándose los nublados y las lluvias, sobre todo en la Vertiente del Golfo.

PRONOSTICO DEL TIEMPO PARA MAÑANA

Región 1
- No habrá cambio de temperatura.
- Cielo medio nublado.
- No habrá lluvias.
- Vientos débiles o moderados boreales.

Región 2
- No habrá cambio de temperatura.
- Cielo medio nublado.
- No habrá lluvias.
- Vientos débiles o moderados occidentales

Región 3
- Ascenso de temperatura
- Cielo nublado.
- Escasearán las lluvias.
- Vientos débiles o moderados australes.

Región 4
- No habrá cambio de temperatura.
- Cielo nublado.
- Lluvias aisladas.
- Vientos débiles o moderados boreales

Región 5
- Ascenso de temperatura.
- Cielo medio nublado.
- No habrá lluvias.

Región 6
- No habrá cambio de temperatura.
- Cielo medio nublado.
- Escasearán las lluvias.

Región 7
- Descenso de temperatura.
- Cielo nublado.
- Escasearán las lluvias.

Región 8
- Ascenso de temperatura.
- Cielo nublado.
- Lluvias aisladas.
- Vientos débiles o moderados boreales.

Región 9
- No habrá cambio de temperatura.
- Cielo nublado.
- Lluvias aisladas
- Vientos algo fuertes o fuertes boreales.

Región 10
- No habrá cambio de temperatura
- Cielo medio nublado.
- Escasearán las lluvias.
- Vientos algo fuertes o fuertes boreales.

Regiones	Estaciones	Presión al nivel del mar	Temperaturas: Ambiente	Temperaturas: Máxima de ayer	Temperaturas: Mínima en últimas 24 h.	Lluvia en 24 h.	Altura sobre el nivel del mar
		mb.	o	o	o	mm.	m.
1	Altar						397
	C. Obregón, Son.						40
	Ensenada						13
	Guaymas	1010 1	11	28	11	0	4
	Hermosillo						211
	Navojoa			40	8	0	38
	Sta. Rosalía			27	15	0	26
	Ures						432
2	Badiraguato						170
	Bahía Magdalena						12
	Culiacán	1011.3	12	23	11	0	53
	Choix						310
	Islas Marías	1010.3	21		14	0	4
	La Paz	1012 9	19	28	18	0	12
	Mascota						1200
	Mazatlán						78
	Puerto Vallarta						2
	S. Blas, Nay.			31	16	0	7
	S. Ignacio						150
	Tepic		12	32	11	0	918
	Topolobampo						3
3	Acapulco	1009.7	25	32	24	0	3
	Arteaga						860
	Colima	1011.1	23		22	0	502
	Huetamo						356
	Iguala			42	24	Inap	735
	La Unión						38
	Manzanillo						4
4	Cintalapa						555
	C. las Casas						2128
	Comitán						1635
	Salina Cruz	1008 8	28	31	27	0	56
	Tapachula	1009.6	25	33	27	5	168
	Tonalá						55
	Tuxtla Gutiérrez		25	36	20	1	530
5	C. Juárez			23	16	0	1137
	C. Lerdo	1008 4	12	34	11	0*	1140
	Chihuahua	1007.7	9	30	8	0	1423
	Hidalgo del Parral			30	9	0	1652
	Sierra Mojada			30	9	0	1256
	Temosáchic						1858
	Villa Ahumada						1205
	Durango		8	28	7	0	1898
6	Nazas						1275
	Stgo. Papasquiaro			30	7	0	1740
	Sombrerete			27	8	0	2350
	Tepehuanes						1787
	Charcas			32	12	0	2020
	Aguascalientes		13	30	13	0	1879
	C. Obregón, Gto.			31	14	2	1870
	Guadalajara	1011 9	12	31	11	0	1583
	Guanajuato	1012 3	15	28	15	0	2037
	León		17	29	16	0	1809
	Querétaro		16	32	15	Inap	1850
	S. Luis Potosí		21		11	0	1877
	Zacatecas	1011 2	10		10	0	2612
7	Cuernavaca		21		19	0	1538
	Chilpancingo		18	33	15	0	1250
	Huajuapan			32	17	0	1597
	Morelia	1012.1	17	28	17	0	1923
	Oaxaca	1013 6	20	35	19	Inap	1563
	Pachuca		13	28	11	1	2435
	Piaxtla			38	22	0	1120
	Puebla		16	27	15	2	2150
	Tacubaya	1011 5	16	29	10	0	2309
	Tehuacán			31	14	1	1676
	Tlaxcala		15	27	14	0	2240
	Toluca		12	24	11	0	2675
	Tula						2036
	Zamora			31	15	0	1633
	Zitácuaro			30	13	0	2064
8	C. Victoria						
	Linares						648
	Matamoros	1010.1	19	22	18	2	9
	Monclova						587
	Monterrey	1014.2	16	22	14	0	540
	Saltillo		7	20	6	0	1609
	Soto la Marina						25
	Tampico	1012.5	22	28	20	Inap	18
9	Obregón, Tab.	1009.5	25	36	25	0	2
	Coatzacoalcos	1009.5	25		24	0	14
	Córdoba		20	33	15	Inap	871
	Huauchinango						1576
	Jalapa		19	28	18	0	1399
	Orizaba		18	29	18	1	1248
	Rioverde		20	28	19	Inap	992
	Teapa			34	25	0	80
	Tenosique						60
	Tulancingo		14	23	13	6	2181
	Tuxpan			28	22	1	10
	Veracruz	1010.8	25	28	25	0	16
	Villahermosa						
10	Campeche	1012 9	25	34	24	0	25
	Cozumel	1014.4	25	31	24	0	8
	Champotón			32	28	0	2
	Chetumal	1012 3	27	29	26	0	4
	I. Mujeres						7
	Mérida	1013.9	26	35	24	0	22
	Progreso	1013.2	26	33	24	0	14
	Valladolid		30	34	22	0	22

CARTA DEL TIEMPO

SERVICIO METEOROLOGICO MEXICANO

ALTA

BAJA

EXPLICACIONES Y SIMBOLOS

Curvas de nivel aproximadas 1000 Mts. ~~~ 2000 Mts. ~~~

Centro de Previsión ◎, Observatorio Meteorológico ○, Estaciones Termopluviométricas y Pluviométricas ○, Barcos △.

OBSERVACIONES HECHAS A LAS 6.30 HS. DEL MERIDIANO 90°

Las líneas negras son ISOBARAS o líneas de igual presión reducida al nivel del mar y a la gravedad normal, en milibarios.

Las líneas rojas son ISANOMALAS de temperatura o líneas de igual diferencia con la normal.

Las flechas negras indican la dirección del viento y su intensidad del modo siguiente: débil ——/, moderado ——//, algo fuerte ——///, fuerte ——////, violento ——////, muy violento ——////, temporal ——////, huracanado ——////.

Estado del cielo: despejado ○, medio nublado ◑, nublado ●, y lloviendo ●|. Con negro: nublados bajos; con rojo: nublados altos.

FENOMENOS REGISTRADOS EN LAS ULTIMAS 24 HORAS

nieve ✳, granizo ▲, niebla ≡, tempestad ⌇ y helada ⌴

Con rojo: Cuando los fenómenos sean intensos.

Precipitación: sombreado con negro, desde inapreciable hasta 5 mm.; con rojo: de 50 mm. en adelante.

Las flechas rojas indican la dirección e intensidad de los vientos de velocidad máxima, mayores de 10 metros por segundo.

Los datos de Estados Unidos son proporcionados por la Oficina Meteorológica de New Orleans, y los de Cuba, por los Observatorios de Casa Blanca y de Belén.

PROYECCION ORTOMORFICA DE MERCATOR
ESCALA 1:10 000 000, EXACTA A LA LATITUD DE 22°30.

SECRETARIA DE AGRICULTURA Y FOMENTO

ZINCOGRAFIA DE LA DIRECCION DE GEOGRAFIA, METEOROLOGIA E HIDROLOGIA

MARTES 22 DE ABRIL DE 1941

Continúan dominando las altas presiones en las regiones oriental y occidental de lo EE. UU., en tanto que en la parte del centro existe una ligera depresión. Continuarán aumentando lss lluvias en la Vertiente del Golfo de México y en la Mesa Central de nuestro País.

PRONOSTICO DEL TIEMPO PARA MAÑANA

Región 1
- Ascenso de temperatura.
- Cielo despejado.
- No habrá lluvias.
- Vientos algo fuertes o fuertes boreales.

Región 2
- No habrá cambio de temperatura.
- Cielo medio nublado.
- No habrá lluvias.
- Vientos débiles o moderados occidentales

Región 3
- No habrá cambio de temperatura.
- Cielo nublado.
- Escasearán las lluvias.
- Vientos débiles o moderados occidentales

Región 4
- No habrá cambio de temperatura.
- Cielo nublado.
- Lluvias aisladas.
- Vientos débiles o moderados boreales

Región 5
- Ascenso de temperatura.
- Cielo despejado.
- No habrá lluvias.

Región 6
- Ascenso de temperatura.
- Cielo medio nublado.
- Escasearán las lluvias.

Región 7
- Ascenso de temperatura.
- Cielo nublado.
- Lluvias aisladas.

Región 8
- Ascenso de temperatura.
- Cielo nublado.
- Lluvias aisladas.
- Vientos débiles o moderados boreales.

Región 9
- Ascenso de temperatura.
- Cielo nublado.
- Lluvias generales.
- Vientos débiles o moderados orientales

Región 10
- No habrá cambio de temperatura.
- Cielo nublado.
- Escasearán las lluvias.
- Vientos débiles o moderados boreales.

Regiones	ESTACIONES	Presión al nivel del mar	Temperaturas: Ambiente	Máxima de ayer	Mínima en últimas 24 h.	Lluvia en 24 h.	Altura sobre el nivel del mar
		mb.	°	°	°	mm.	m.
1	Ailar						397
	C. Obregón, Son.						40
	Ensenada						13
	Guaymas	1011.5	21	27	20	0	4
	Hermosillo						211
	Navojoa			40	8	0	38
	Sta. Rosalía			26	15	3	26
	Ures						432
	Badiraguato			36	6	0	170
	Bahía Magdalena						12
	Culiacán	1010.8	14	31	13	0	53
	Choix						310
2	Islas Marías	1010.7	24	27	18	0	4
	La Paz	1012.5	20	26	19	0	12
	Mascota			28	16	0	1200
	Mazatlán	1011.3	19	25	19	0	78
	Puerto Vallarta			31	15	0	2
	S. Blas, Nay.			30	15	0	7
	S. Ignacio			36	12	0	150
	Tepic		16	31	15	0	918
	Topolobampo						3
3	Acapulco	1008.7	25	32	25	0	3
	Arteaga						860
	Colima						502
	Huetamo						356
4	Iguala			40	24	0	735
	La Unión						38
	Manzanillo	1009.7	23	32	22	0	4
	Cintalapa			32	14	0	555
	C. las Casas			8	20	4	2128
	Comitán						1635
4	Salina Cruz	1008.3	28	35	27	0	56
	Tapachula	1008.7	25	35	22	0	168
	Tonalá						55
	Tuxtla Gutiérrez			26	35	24	0
	C. Juárez				20	8	0
	C. Lerdo	1006.8	12	31	11	0	1140
	Chihuahua	1007.7	8	30	8	0	1423
5	Hidalgo del Parral				28	7	0
	Sierra Mojada				9	11	0
	Temosachic						1858
	Villa Ahumada						1205
	Durango			15	26	13	0
	Nazas						1275
	Stgo. Papasquiaro				30	10	0
6	Sombrerete				27	10	0
	Tepehuanes				22	3	0
	Charcas				32	14	0
	Aguascalientes			17	29	16	0
	C. Obregón, Gto.				29	12	Inap
6	Guadalajara	1011.7	16	32	15	0	1583
	Guanajuato	1011.3	16	27	15	0	2037
	León			18	30	16	0
	Querétaro			16	30	15	2
	S. Luis Potosí			17	32	15	0
	Zacatecas	1009.9	11	21	11	0	2612
	Cuernavaca			23	29	21	0
	Chilpancingo			19	34	18	0
	Huajuapan				29	17	0
7	Morelia	1011.2	18	33	17	0	1923
	Oaxaca	1013.6	16	35	14	19	1563
	Pachuca		13	26	11	Inap	2435
	Piaxtla				36	23	Inap
	Puebla		16	26	14	0	2150
	Tacubaya	1010.9	11	26	10	5	2309
	Temascaltepec				31	13	Inap
	Tlaxcala		13	25	12	0	2240
	Toluca		14	23	11	0	2675
	Tula			31	13	2	2036
	Zamora			30	15	0	1633
8	Zitácuaro			30	16	0	2064
	C. Victoria						1787
	Linares			26	16	0	648
	Matamoros	1014.8	16	20	16	Inap	9
	Monclova						587
8	Monterrey	1013.5	15	31	14	Inap	540
	Saltillo		11	23	10	0	1609
	Sotolo la Marina			29	17	0	25
	Tampico	1011.6	23	28	21	Inap	18
	Obregón, Tab.	1009.2	25	32	25	0	2
	Coatzacoalcos	1010.5	25		24	Inap	14
	Córdoba			20	24	16	2
	Huauchinango				23	11	3
	Jalapa			17	26	16	3
	Orizaba			18	25	17	2
9	Rioverde			20	32	19	6
	Teapa				32	25	Inap
	Tenosique						
	Tulancingo			12	29	12	4
	Tuxpan				27	22	0
	Veracruz	1011.2	25	26	25	0	16
	Villahermosa						
	Campeche	1011.5	26	34	25	0	25
	Cozumel	1014.4	25	32	28	0	8
	Champotón			33	27	0	2
10	Chetumal	1012.9	27	30	26	1	4
	I. Mujeres						7
	Mérida	1014.0	25	35	24	0	22
	Progreso	1013.6	26	33	24	0	14
	Valladolid			30	34	23	0	22

CARTA DEL TIEMPO

SERVICIO METEOROLOGICO MEXICANO

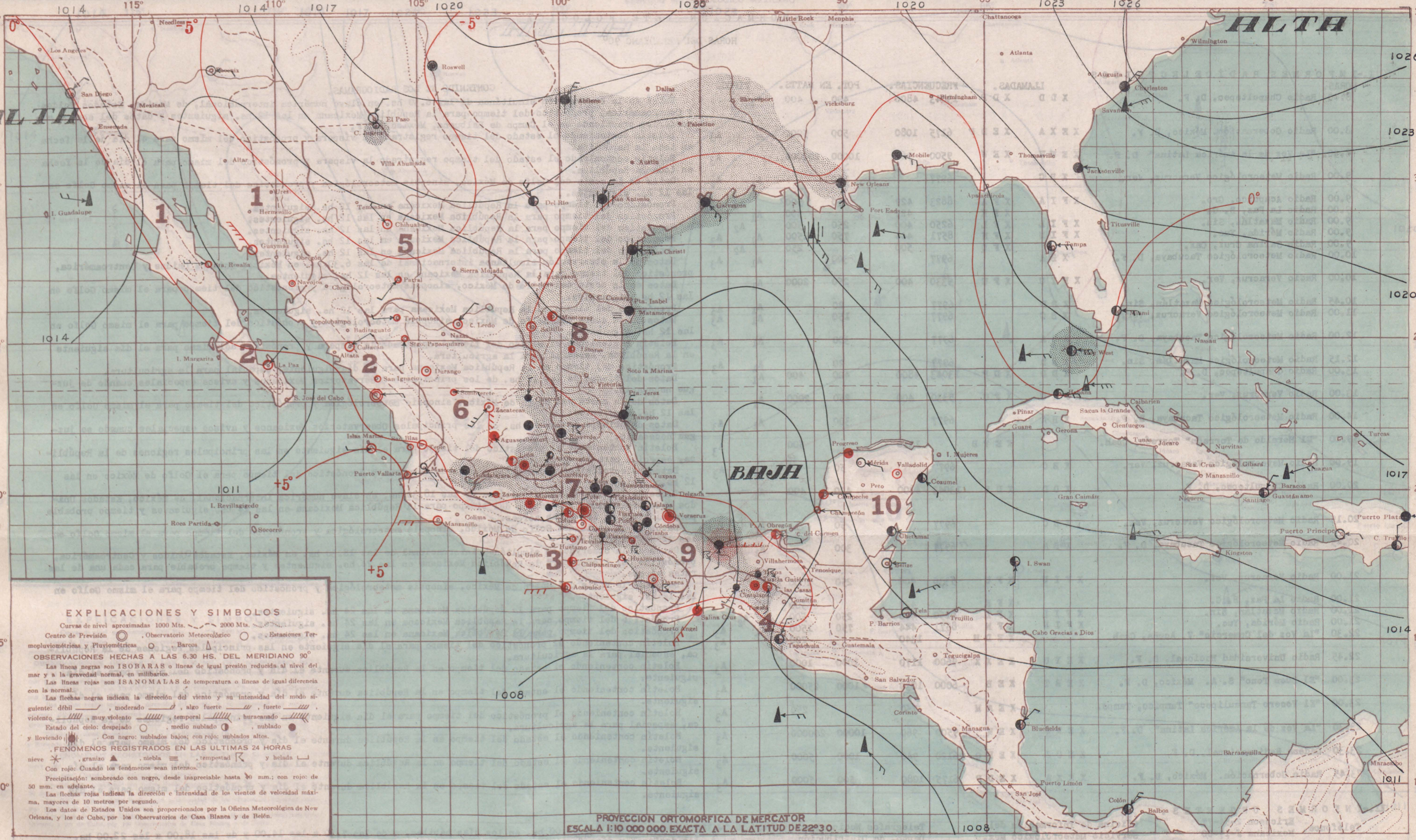

EXPLICACIONES Y SIMBOLOS

Curvas de nivel aproximadas 1000 Mts. , 2000 Mts.

Centro de Previsión , Observatorio Meteorológico , Estaciones Termopluviométricas y Pluviométricas , Barcos

OBSERVACIONES HECHAS A LAS 6.30 HS. DEL MERIDIANO 90°

Las líneas negras son ISOBARAS o líneas de igual presión reducida al nivel del mar y a la gravedad normal, en milibarios.

Las líneas rojas son ISANOMALAS de temperatura o líneas de igual diferencia con la normal.

Las flechas negras indican la dirección del viento y su intensidad del modo siguiente: débil , moderado , algo fuerte , fuerte , violento , muy violento , temporal , huracanado

Estado del cielo: despejado , medio nublado , nublado y lloviendo . Con negro: nublados bajos; con rojo: nublados altos.

FENOMENOS REGISTRADOS EN LAS ULTIMAS 24 HORAS

nieve , granizo , niebla , tempestad y helada

Con rojo: Cuando los fenómenos sean intensos.

Precipitación: sombreado con negro, desde inapreciable hasta 50 mm.; con rojo: de 50 mm. en adelante.

Las flechas rojas indican la dirección e intensidad de los vientos de velocidad máxima, mayores de 10 metros por segundo.

Los datos de Estados Unidos son proporcionados por la Oficina Meteorológica de New Orleans, y los de Cuba, por los Observatorios de Casa Blanca y de Belén.

SECRETARIA DE AGRICULTURA Y FOMENTO

ZINCOGRAFIA DE LA DIRECCION DE GEOGRAFIA, METEOROLOGIA E HIDROLOGIA

MIERCOLES 23 DE ABRIL DE 1941

El anticlón del centro de los EE. UU. se ha intensificado, aumentando la pendiente barométrica hacia nuestro país, que producirá "norte" en el Golfo del México y mantendrá el período de lluvias en la Vertiente.

PRONOSTICO DEL TIEMPO PARA MAÑANA

Región 1 — No habrá cambio de temperatura. Cielo despejado. No habrá lluvias. Vientos algo fuertes o fuertes boreales.

Región 2 — No habrá cambio de temperatura. Cielo medio nublado. No habrá lluvias. Vientos débiles o moderados occidentales.

Región 3 — No habrá cambio de temperatura. Cielo medio nublado. No habrá lluvias. Vientos débiles o moderados occidentales.

Región 4 — No habrá cambio de temperatura. Cielo nublado. Lluvias aisladas. Vientos algo fuertes o fuertes boreales.

Región 5 — No habrá cambio de temperatura. Cielo medio nublado. Escasearán las lluvias.

Región 6 — No habrá cambio de temperatura. Cielo medio nublado. Escasearán las lluvias.

Región 7 — No habrá cambio de temperatura. Cielo nublado. Lluvias generales.

Región 8 — No habrá cambio de temperatura. Cielo nublado. Lluvias aisladas. Vientos algo fuertes o fuertes boreales.

Región 9 — Descenso de temperatura. Cielo nublado. Lluvias generales. Vientos algo fuertes o fuertes boreales.

Región 10 — No habrá cambio de temperatura. Cielo nublado. Escasearán las lluvias. Vientos algo fuertes o fuertes boreales.

Regiones	Estaciones	Presión al nivel del mar	Temperaturas: Ambiente	Máxima de ayer	Mínima en últimas 24 h.	Lluvia en 24 h.	Altura sobre el nivel del mar
		mb.	o	o	o	mm.	m.
1	Altar						397
	C. Obregón, Son.						40
	Ensenada						13
	Guaymas	1012 0	19	28	19	0	4
	Hermosillo						211
	Navojoa			37	8	0	38
	Sta. Rosalía			27	16	0	26
	Ures						432
2	Badiraguato						170
	Bahía Magdalena						12
	Culiacán	1010.7	16	31	16	0	53
	Choix						310
	Islas Marías	1009.7	24	24	18	0	4
	La Paz	1012 5	20	26	19	0	12
	Mascota						1200
	Mazatlán	1010.7	19	22	19	0	78
	Puerto Vallarta						2
	S. Blas, Nay.			28	20	0	7
	S. Ignacio			38	12	0	150
	Tepic		14	28	14	0	918
	Topolobampo						3
3	Acapulco	1008.4	26	33	24	0	3
	Arteaga						860
	Colima						502
	Huetamo						356
	Iguala						735
	La Unión						38
	Manzanillo	1012 5	23	33	21	0	4
4	Cintalapa			30	14	0	555
	C. las Casas		8	13	5	26	2128
	Comitán						1635
	Salina Cruz	1008 7	28	35	27	0	56
	Tapachula	1009 2	25	36	22	16	168
	Tonalá						55
	Tuxtla Gutiérrez		23	35	20	13	530
5	C. Juárez			22	8	Inap	1137
	C. Lerdo	1009 9	16	33	15	0	1140
	Chihuahua	1010 8	9	30	9	0	1423
	Hidalgo del Parral						1652
	Sierra Mojada						1256
	Temosáchic						1858
	Villa Ahumada						1205
6	Durango		11	26	9	0	1898
	Nazas						1275
	Stgo. Papasquiaro			28	12	0	1740
	Sombrerete			26	11	0	2350
	Tepehuanes			27	3	0	1787
	Charcas			26	13	Inap	2020
	Aguascalientes		14	27	12	Inap	1879
	C. Obregón, Gto.			28	12	2	1870
	Guadalajara	1011 9	14	29	13	Inap	1583
	Guanajuato	1012 3	14	26	12	Inap	2037
	León		14	28	13	0	1809
	Querétaro		15	29	14	1	1850
	S. Luis Potosí		13	26	12	0	1877
	Zacatecas	1010 6	11	21	11	0	2612
7	Cuernavaca		21	30	19	0	1538
	Chilpancingo		20	32	18	0	1250
	Huajuapan			32	16	0	1597
	Morelia	1012.0	18	26	17	Inap	1923
	Oaxaca	1014 4	14	31	13	4	1563
	Pachuca		13	23	10	Inap	2435
	Piaxtla			39	21	1	1120
	Puebla		13	27	13	4	2150
	Tacubaya	1011.7	11	24	9	1	2309
	Tehuacán			32	13	Inap	1676
	Tlaxcala		13	26	13	3	2240
	Toluca		12	22	12	Inap	2675
	Tula						2036
	Zamora			30	13	0	1633
	Zitácuaro			30	15	0	2064
8	C. Victoria						
	Linares						648
	Matamoros	1011.3	22	22	21	Inap	9
	Monclova						587
	Monterrey	1011.4	19	21	14	Inap	540
	Saltillo		14	30	11	Inap	1609
	Soto la Marina						25
	Tampico	1010.6	24	28	21	Inap	18
9	Obregón, Tab.	1007.2	25	35	24	0	2
	Coatzacoalcos	1010.1	23	31	21	56	14
	Córdoba		20	28	17	2	871
	Huauchinango			24	12	1	1576
	Jalapa		17	24	16	2	1399
	Orizaba		17	25	16	3	1248
	Rioverde		17	26	16	11	992
	Teapa			33	25	1	80
	Tenosique						60
	Tulancingo		14	26	20	2	2181
	Tuxpan			27	22	Inap	10
	Veracruz	1010.7	25	29	24	0	16
	Villahermosa						
10	Campeche	1010.9	25	34	25	0	25
	Cozumel	1012.9	25	32	24	0	8
	Champotón			34	27	0	2
	Chetumal	1012 4	28	30	26	0	4
	I. Mujeres						7
	Mérida	1012.8	24	35	22	0	22
	Progreso	1012.5	24	31	23	0	14
	Valladolid		28	35	22	0	22

CARTA DEL TIEMPO

SERVICIO METEOROLOGICO MEXICANO

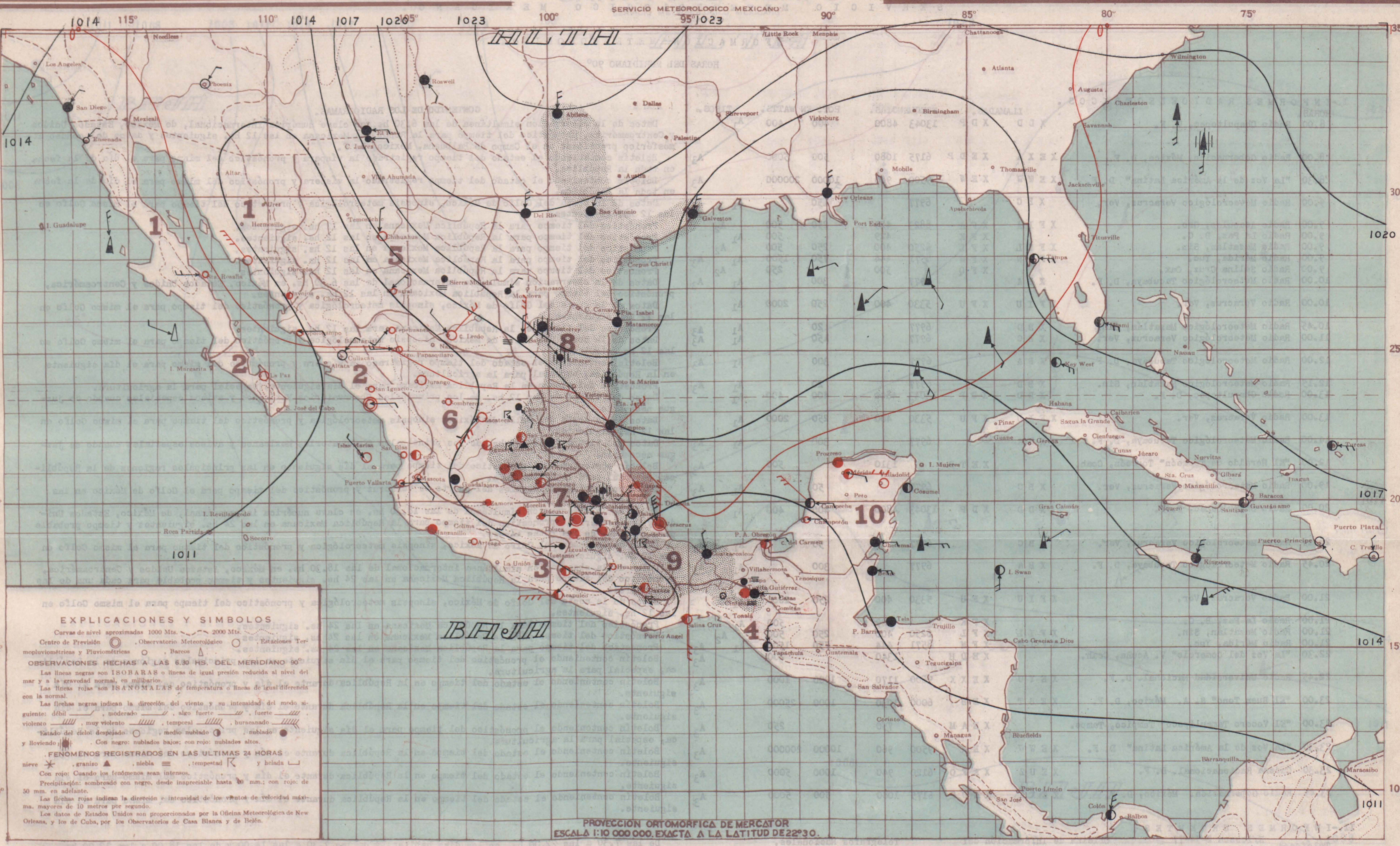

SECRETARIA DE AGRICULTURA Y FOMENTO

ZINCOGRAFIA DE LA DIRECCION DE GEOGRAFIA, METEOROLOGIA E HIDROLOGIA

JUEVES 24 DE ABRIL DE 1941

La zona de altas presiones de EE. UU. que cubre la mayor parte del territorio, ha invadido la República. Comenzará a disminuir el "norte" en el Golfo de México, así como las lluvias en la Vertiente.

PRONOSTICO DEL TIEMPO PARA MAÑANA

Región 1 — No habrá cambio de temperatura. Cielo medio nublado. No habrá lluvias. Vientos algo fuertes o fuertes boreales.

Región 2 — No habrá cambio de temperatura. Cielo medio nublado. No habrá lluvias. Vientos débiles o moderados occidentales.

Región 3 — No habrá cambio de temperatura. Cielo nublado. Escasearán las lluvias. Vientos débiles o moderados occidentales.

Región 4 — Descenso de temperatura. Cielo nublado. Lluvias aisladas. Vientos algo fuertes o fuertes boreales.

Región 5 — No habrá cambio de temperatura. Cielo medio nublado. Escasearán las lluvias.

Región 6 — No habrá cambio de temperatura. Cielo nublado. Lluvias aisladas.

Región 7 — No habrá cambio de temperatura. Cielo nublado. Lluvias aisladas.

Región 8 — No habrá cambio de temperatura. Cielo nublado. Lluvias aisladas. Vientos débiles o moderados boreales.

Región 9 — No habrá cambio de temperatura. Cielo nublado. Lluvias aisladas. Vientos algo fuertes o fuertes boreales.

Región 10 — No habrá cambio de temperatura. Cielo nublado. Escasearán las lluvias. Vientos algo fuertes o fuertes boreales.

Regiones	Estaciones	Presión al nivel del mar	Temperaturas: Ambiente	Máxima de ayer	Mínima en últimas 24 h.	Lluvia en 24 h.	Altura sobre el nivel del mar
		mb.	o	o	o	mm.	m.
1	Altar						397
	C. Obregón, Son.						40
	Ensenada						13
	Guaymas	1011.7	18	30	18	0	4
	Hermosillo						211
	Navojoa			41	8	0	38
	Sta. Rosalía			29	12	0	26
	Ures						432
2	Badiraguato						170
	Bahía Magdalena						12
	Culiacán	1010 3	17	35	17	0	53
	Choix						310
	Islas Marías	1010.2	23	24	18	0	4
	La Paz	1012.3	21	27	20	0	12
	Mascota			29	19	0	1200
	Mazatlán	1010.7	21	22	19	0	78
	Puerto Vallarta			33	17	0	2
	S. Blas, Nay.			33	17	0	7
	S. Ignacio			37	11	0	150
	Tepic		14	32	14	0	918
	Topolobampo			31	22	0	3
3	Acapulco	1008.9	27	34	26	0	3
	Arteaga			34	15	0	860
	Colimo						502
	Huetamo						356

Regiones	Estaciones	Presión al nivel del mar	Temperaturas: Ambiente	Máxima de ayer	Mínima en últimas 24 h.	Lluvia en 24 h.	Altura sobre el nivel del mar
		mb.	o	o	o	mm.	m.
3	Iguala			41	25	0	735
	La Unión						38
	Manzanillo	1010 3	24	32	22	0	4
4	Cintalapa			30	14	1	555
	C. las Casas		9	24	4	22	2128
	Comitán						1635
	Salina Cruz	1009 1	28	36	27	0	56
	Tapachula	1009 2	26	35	22	0	168
	Tonalá						55
	Tuxtla Gutiérrez		27	34	24	0	530
5	C. Juárez			24	7		1137
	C. Lerdo	1011.3	15	34	14	0	1140
	Chihuahua	1014 0	11	26	11	0	1423
	Hidalgo del Parral			25	10	0	1652
	Sierra Mojada			29	11	0	1256
	Temosáchic					0	1858
	Villa Ahumada						1205
	Durango		12	27	11	0	1898
	Nazas						1275
6	Stgo. Papasquiaro			27	12	0	1740
	Sombrerete			25	9	0	2350
	Tepehuanes			28	6	0	1787
	Charcas			29	13	2	2020
	Aguascalientes		12	26	12	6	1879
	C. Obregón, Gto.			28	11	0	1870

Regiones	Estaciones	Presión al nivel del mar	Temperaturas: Ambiente	Máxima de ayer	Mínima en últimas 24 h.	Lluvia en 24 h.	Altura sobre el nivel del mar
		mb	o	o	o	mm.	m.
6	Guadalajara	1012 5	14	30	13	3	1583
	Guanajuato	1012 7	14	27	12	Inap	2037
	León		15	29	14	1	1809
	Querétaro		16	28	14	6	1850
	S. Luis Potosí		13	30	12	0	1877
	Zacatecas	1012 5	13	19	12	0	2612
7	Cuernavaca		21	29	20	0	1538
	Chilpancingo		18	33	17	0	1250
	Huajuapan			29	16	0	1597
	Morelia	1012.7	15	25	14	0	1923
	Oaxaca	1014 4	15	30	13	1	1563
	Pachuca		13	23	11	1	2435
	Piaxtla			36	10	Inap	1120
	Puebla		14	25	14	0	2150
	Tacubaya	1012.7	12	25	11	0	2309
	Tehuacán						1676
	Tlaxcala		13	24	13	0	2240
	Toluca		13	21	10	0	2675
	Tula			27	10	Inap	2036
	Zamora			34	17	0	1633
	Zitácuaro			29	14	0	2064
8	C. Victoria						
	Linares			24	15	19	648
	Matamoros	1018.5	19	31	19	Inap	9
	Monclova						587

Regiones	Estaciones	Presión al nivel del mar	Temperaturas: Ambiente	Máxima de ayer	Mínima en últimas 24 h.	Lluvia en 24 h.	Altura sobre el nivel del mar
		mb.	o	o	o	mm.	m.
8	Monterrey	1017.1	17	28	16	1	540
	Saltillo		12	26	12	0	1609
	Soto la Marina						25
	Tampico	1013.9	24	31	22	19	18
9	Obregón, Tab.	1009.1	26	35	24	0	2
	Coatzacoalcos	1009.7	26	33	26	Inap	14
	Córdoba		20	32	15	7	871
	Huauchinango			27	13	8	1576
	Jalapa		19	27	18	2	1399
	Orizaba		19	28	18	0	1248
	Rioverde		19	31	16	10	992
	Teapa			33	25	0	80
	Tenosique						60
	Tulancingo		13	28	12	9	2181
	Tuxpan			30	20	77	10
	Veracruz	1010.8	25	31	25	0	16
	Villahermosa						
10	Campeche	1011.2	25	34	24	0	25
	Cozumel	1013.6	25	32	23	0	8
	Champotón			33	28	0	2
	Chetumal	1012 3	28	30	26	0	4
	I. Mujeres						7
	Mérida	1013 7	25	35	23	0	22
	Progreso	1013.5	24	32	23	0	14
	Valladolid		28	34	21	0	22

CARTA DEL TIEMPO

SERVICIO METEOROLOGICO MEXICANO

EXPLICACIONES Y SIMBOLOS

Curvas de nivel aproximadas 1000 Mts. 2000 Mts.

Centro de Previsión , Observatorio Meteorológico , Estaciones Termopluviométricas y Pluviométricas , Barcos .

OBSERVACIONES HECHAS A LAS 6.30 HS. DEL MERIDIANO 90°

Las líneas negras son ISOBARAS o líneas de igual presión reducida al nivel del mar y a la gravedad normal, en milibarios.

Las líneas rojas son ISANOMALAS de temperatura o líneas de igual diferencia con la normal.

Las flechas negras indican la dirección del viento y su intensidad del modo siguiente: débil , moderado , algo fuerte , fuerte , violento , muy violento , temporal , huracanado .

Estado del cielo: despejado , medio nublado , nublado y lloviendo . Con negro: nublados bajos; con rojo: nublados altos.

FENOMENOS REGISTRADOS EN LAS ULTIMAS 24 HORAS

nieve , granizo , niebla , tempestad y helada .

Con rojo: Cuando los fenómenos sean intensos.

Precipitación: sombreado con negro, desde inapreciable hasta mm.; con rojo: de 50 mm. en adelante.

Las flechas rojas indican la dirección e intensidad de los vientos de velocidad máxima, mayores de 10 metros por segundo.

Los datos de Estados Unidos son proporcionados por la Oficina Meteorológica de New Orleans, y los de Cuba, por los Observatorios de Casa Blanca y de Belén.

PROYECCION ORTOMORFICA DE MERCATOR
ESCALA 1:10 000 000. EXACTA A LA LATITUD DE 22°30.

SECRETARIA DE AGRICULTURA Y FOMENTO

ZINCOGRAFIA DE LA DIRECCION DE GEOGRAFIA, METEOROLOGIA E HIDROLOGIA

VIERNES 25 DE ABRIL DE 1941

Persiste la zona de altas presiones dominando el tiempo en la República, habiéndose intensificado en la región oriental de los EE. UU. Terminará el "norte" en el Golfo de México y comenzarán a disminuir ligeramente las lluvias.

PRONOSTICO DEL TIEMPO PARA MAÑANA

Región 1
- No habrá cambio de temperatura.
- Cielo nublado.
- Escasearán las lluvias.
- Vientos débiles o moderados boreales.

Región 2
- Descenso de temperatura.
- Cielo medio nublado.
- No habrá lluvias.
- Vientos débiles o moderados occidentales

Región 3
- No habrá cambio de temperatura.
- Cielo nublado.
- Escasearán las lluvias.
- Vientos débiles o moderados occidentales

Región 4
- No habrá cambio de temperatura.
- Cielo nublado.
- Lluvias aisladas.
- Vientos algo fuertes o fuertes boreales.

Región 5
- Ascenso de temperatura.
- Cielo nublado.
- Escasearán las lluvias.

Región 6
- No habrá cambio de temperatura.
- Cielo nublado
- Lluvias aisladas.

Región 7
- Ascenso de temperatura
- Cielo nublado.
- Lluvias aisladas.

Región 8
- No habrá cambio de temperatura.
- Cielo nublado.
- Lluvias aisladas.
- Vientos débiles o moderados boreales.

Región 9
- Ascenso de temperatura.
- Cielo nublado.
- Lluvias generales.
- Vientos débiles o moderados boreales.

Región 10
- Descenso de temperatura.
- Cielo nublado.
- Lluvias aisladas
- Vientos algo fuertes o fuertes boreales.

Regiones	ESTACIONES	Presión al nivel del mar	Temperaturas: Ambiente	Temperaturas: Máxima de ayer	Temperaturas: Mínima en últimas 24 h.	Lluvia en 24 h.	Altura sobre el nivel del mar
		mb.	o	o	o	mm.	m.
	Altar						397
	C. Obregón, Son.						40
	Ensenada						13
1	Guaymas	1010.1	20	30	20	0	4
	Hermosillo	1011 6	22	21	19	0	211
	Navojoa			43	8	0	38
	Sta. Rosalía			29	16	0	26
	Ures						432
	Badiraguato						170
	Bahía Magdalena						12
	Culiacán	1011 6	20	37	20	0	53
	Choix						310
	Islas Marías	1011.2	29		18	0	4
	La Paz	1012 5	22	27	21	0	12
2	Mascota						1200
	Mazatlán	1011 6	22	27	21	0	78
	Puerto Vallarta						2
	S. Blas, Nay.			31	18	0	7
	S. Ignacio			38	12	0	150
	Tepic		19	33	18	0	918
	Topolobampo				22	0	3
	Acapulco	1010.6	26	33	25	0	3
3	Arteaga			34	15	0	860
	Colima						502
	Huetamo						356
	Iguala			38	21	8	735
3	La Unión						38
	Manzanillo	1012 0	24	33	24	0	4
	Cintalapa			31	14	0	555
	C. las Casas						2128
	Comitán						1635
4	Salina Cruz	1011 3	28	36	27	0	56
	Tapachula	1011.3	23	34	19	40	168
	Tonalá						55
	Tuxtla Gutiérrez			23	31	21	0
	C. Juárez				22	10	1
	C. Lerdo	1015 2	14	32	13	0	1140
	Chihuahua	1014 0	13	26	13	0	1423
5	Hidalgo del Parral						1652
	Sierra Mojada						1256
	Temosáchic						1858
	Villa Ahumada						1205
	Durango			13	27	12	Inap
	Nazas						1275
	Sigo. Papasquiaro			29	9	0	1740
6	Sombrerete			26	9	0	2380
	Tepehuanes			30	9	0	1787
	Charcas			30	11	Inap	2020
	Aguascalientes		13	30	12	0	1879
	C. Obregón, Gto.			26	10	8	1870
	Guadalajara	1015 6	16		15	3	1583
6	Guanajuato	1017 0	15	29	13	1	2037
	León		14	30	13	4	1809
	Querétaro		15	27	13	7	1850
	S. Luis Potosí		13	27	12	0	1877
	Zacatecas	1013 9	12	19	12	Inap	2612
	Cuernavaca		19		17	1	1538
7	Chilpancingo			20	34	19	Inap
	Huajuapan			29	16	5	1597
	Morelia	1916 0	13	25	12	3	1923
	Oaxaca	1017 0	16	31	15	10	1563
	Pachuca			11	20	9	2
	Piaxtla				35	21	Inap
	Puebla		13	23	11	3	2150
7	Tacubaya	1016.5	9	23	8	7	2309
	Tehuacán			26	14	14	1676
	Tlaxcala		12	22	11	9	2240
	Toluca		11	21	10	1	2675
	Tula						2056
	Zamora			32	14	0	1633
	Zitácuaro			30	14	0	2064
	C. Victoria						
8	Linares						648
	Matamoros	1020.5	21	27	21	Inap	9
	Monclova						587
	Monterrey	1020.6	16	25	16	Inap	540
	Saltillo		11	19	11	Inap	1609
	Soto la Marina						25
	Tampico	1018 1	21	27	19	Inap	18
	Obregón, Tab.	1013.7	24	35	22	36	2
8	Coatzacoalcos	1014.3	26	28	25	Inap	14
	Córdoba		19	23	16	5	871
	Huauchinango			21	11	8	1576
	Jalapa		17	21	15	Inap	1399
	Orizaba		17	21	16	2	1248
	Rioverde		17	25	16	6	992
	Teapa			27	21	42	80
	Tenosique						60
	Tulancingo		11	22	11	Inap	2181
	Tuxpan						10
	Veracruz	1016.0	25	28	25	6	16
	Villahermosa						7
	Campeche	1013.7	24	31	23	Inap	25
	Cozumel	1013.6	26	32	24	Inap	8
	Champotón			32	27	Inap	2
10	Chetumal	1015 3	27	30	26	0	4
	I. Mujeres						7
	Mérida	1016 4	24	34	22	0	22
	Progreso	1015.9	25	31	23	0	14
	Valladolid		28	34	23	0	22

CARTA DEL TIEMPO

SERVICIO METEOROLOGICO MEXICANO

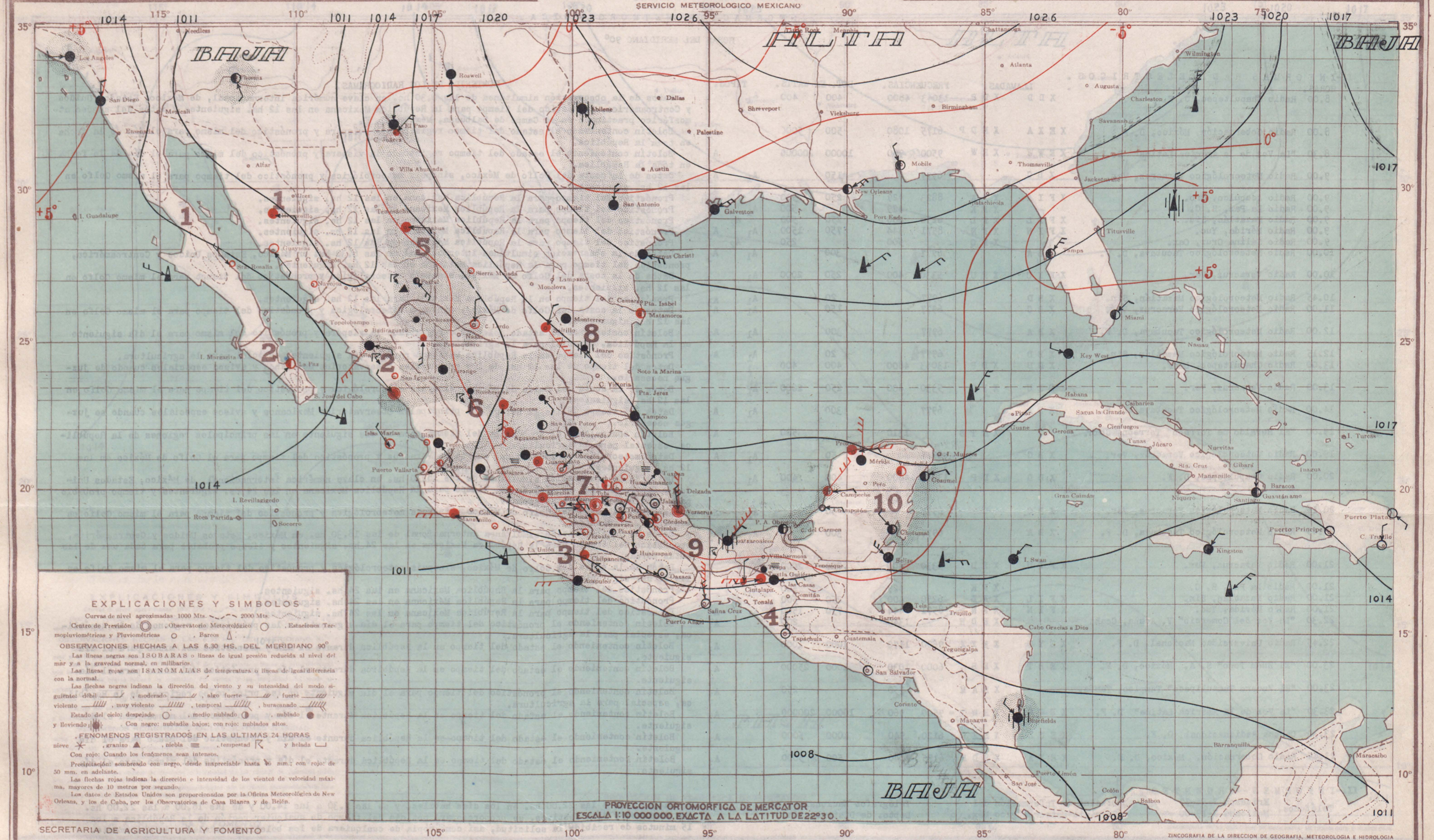

EXPLICACIONES Y SIMBOLOS

Curvas de nivel aproximadas 1000 Mts. 2000 Mts.

Centro de Previsión , Observatorio Meteorológico , Estaciones Termopluviométricas y Pluviométricas , Barcos .

OBSERVACIONES HECHAS A LAS 6.30 HS. DEL MERIDIANO 90°

Las líneas negras son ISOBARAS o líneas de igual presión reducida al nivel del mar y a la gravedad normal, en milibarios.

Las líneas rojas son ISANOMALAS de temperatura o líneas de igual diferencia con la normal.

Las flechas negras indican la dirección del viento y su intensidad del modo siguiente: débil , moderado , algo fuerte , fuerte , violento , muy violento , temporal , huracanado .

Estado del cielo: despejado , medio nublado , nublado y lloviendo . Con negro: nublados bajos; con rojo: nublados altos.

FENOMENOS REGISTRADOS EN LAS ULTIMAS 24 HORAS

nieve , granizo , niebla , tempestad y helada

Con rojo: Cuando los fenómenos sean intensos.

Precipitación: sombreado con negro, desde inapreciable hasta 10 mm.; con rojo: de 50 mm. en adelante.

Las flechas rojas indican la dirección e intensidad de los vientos de velocidad máxima, mayores de 10 metros por segundo.

Los datos de Estados Unidos son proporcionados por la Oficina Meteorológica de New Orleans, y los de Cuba, por los Observatorios de Casa Blanca y de Belén.

PROYECCION ORTOMORFICA DE MERCATOR
ESCALA 1:10 000 000, EXACTA A LA LATITUD DE 22°30.

SECRETARIA DE AGRICULTURA Y FOMENTO

ZINCOGRAFIA DE LA DIRECCION DE GEOGRAFIA, METEOROLOGIA E HIDROLOGIA

SABADO 26 DE ABRIL DE 1941

Continúan altas las presiones en la República y en la mayor parte del territorio de EE. UU. Continuarán las lluvias en la mayor parte del país.

PRONOSTICO DEL TIEMPO PARA MAÑANA

Región 1
- No habrá cambio de temperatura.
- Cielo nublado.
- Escasearán las lluvias.
- Vientos débiles o moderados australes.

Región 2
- No habrá cambio de temperatura.
- Cielo nublado.
- Lluvias aisladas.
- Vientos débiles o moderados occidentales

Región 3
- No habrá cambio de temperatura.
- Cielo medio nublado.
- Escasearán las lluvias.
- Vientos débiles o moderados occidentales

Región 4
- No habrá cambio de temperatura.
- Cielo nublado.
- Escasearán las lluvias.
- Vientos algo fuertes o fuertes boreales.

Región 5
- Ascenso de temperatura.
- Cielo nublado.
- Lluvias aisladas.

Región 6
- Ascenso de temperatura.
- Cielo nublado.
- Lluvias aisladas.

Región 7
- No habrá cambio de temperatura.
- Cielo nublado.
- Lluvias generales.

Región 8
- Ascenso de temperatura
- Cielo nublado.
- Lluvias generales.
- Vientos débiles o moderados boreales.

Región 9
- Ascenso de temperatura.
- Cielo nublado.
- Lluvias generales.
- Vientos algo fuertes o fuertes boreales.

Región 10
- No habrá cambio de temperatura.
- Cielo nublado.
- Lluvias aisladas
- Vientos algo fuertes o fuertes boreales.

Regiones	ESTACIONES	Presión al nivel del mar	Temperaturas: Ambiente	Máxima de ayer	Mínima en últimas 24 h.	Lluvia en 24 h.	Altura sobre el nivel del mar
		mb.	°	°	°	mm.	m.
1	Altar						397
	C. Obregón, Son.						40
	Ensenada						13
	Guaymas	1012 5	21	30	21	0	4
	Hermosillo	1013.2		23	18	0	211
	Navojoa			42	19	0	38
	Sta. Rosalía			30	18	0	26
	Ures						432
	Badiraguato						170
	Bahía Magdalena						12
	Culiacán	1013.2	22	33	21	8	53
	Choix						310
2	Islas Marías	1012.1	25	29	20	0	4
	La Paz	1015 2	24	25	20	0	12
	Mascota,			29	19	Inap	1200
	Mazatlán	1013.6	23	27	22	Inap	78
	Puerto Vallarta						2
	S. Blas, Nay.			32	21	0	7
	S. Ignacio			38	20	Inap	150
	Tepic		19	32	18	0	918
	Topolobampo						3
3	Acapulco	1010.1	25	33	24	6	3
	Arteaga.			33	16	0	860
	Colima						502
	Huetamo						356
3	Iguala				39	21	0	735
	La Unión							38
	Tapachula	1012 5	25	34	24	0	4
4	Cintalapa				30	13	0	555
	C. las Casas			7	20	4	0	2128
	Comitán							1635
	Salina Cruz	1011 1	28	36	27	0	56
	Tapachula	1010.1	24	35	24	0	168
	Tonalá							55
	Tuxtla Gutiérrez			23	30	21	0	530
5	C. Juárez				23	11	22	1137
	C. Lerdo	1013 7	13	30	8	26	1140
	Chihuahua	1013 2	15	25	14	1	1423
	Hidalgo del Parral				25	12	8	1652
	Sierra Mojada							1256
	Temosáchic							1858
	Villa Ahumada							1205
6	Durango			14	27	12	Inap	1898
	Nazas							1275
	Sigo. Papasquiaro				30	12	0	1740
	Sombrerete				25	11	Inap	2350
	Tepehuanes				17	9	Inap	1787
	Charcas				25	12	1	2020
	Aguascalientes			12	24	11	3	1879
	C. Obregón, Gto.				22	10	7	1870
6	Guadalajara	1017 1	13	26	12	Inap	1583
	Guanajuato	1016 0	13	26	10	10	2037
	León			11	26	10	12	1809
	Querétaro			15	27	12	15	1850
	S. Luis Potosí			13	25	12	1	1877
	Zacatecas	1015 2		9	19	9	4	2612
7	Cuernavaca			18	27	16	Inap	1538
	Chilpancingo			20	34	18	7	1250
	Huajuapan				26	16	0	1597
	Morelia	1016 4	14	24	13	Inap	1923
	Oaxaca	1016 0	15	27	13	0	1563
	Pachuca			10	20	8	0	2435
	Piaxtla				34	19	4	1120
	Puebla				12	23	11	16	2150
	Tacubaya	1016 0	13	23	10	6	2309
	Tehuacán				23	12	Inap	1676
	Tlaxcala			12	21	11	Inap	2240
	Toluca			11	20	10	5	2675
	Tula							2056
	Zamora				30	13	1	1633
	Zitácuaro				30	14	Inap	2064
8	C. Victoria							
	Linares							648
	Matamoros	1018.9	21	24	21	8		9
	Monclova							587
8	Monterrey	1017.1	18	18	16	4	540
	Saltillo			12	18	12	0	1609
	Soto la Marina							25
	Tampico	1017 6	22	28	21	Inap	18
	Obregón, Tab.	1014.5	23	29	22	1	2
	Coatzacoalcos	1014.9	23		21	45	14
	Córdoba				19	24	15	Inap	871
	Huauchinango					21	10	2	1576
	Jalapa			16	23	15	12	1399
	Orizaba			17	22	15	2	1248
9	Rioverde			18	23	17	Inap	992
	Teapa				30	21	23	80
	Tenosique							60
	Tulancingo				11	21	11	0	2181
	Tuxpan							10
	Veracruz	1016.0	25	27	24	5	16
	Villahermosa							
	Campeche	1016.1	23	39	22	4	25
	Cosumel	1015.6	26	32	24	Inap	8
	Champotón			29	26	0	2
10	Chetumal	1015 1	24	29	22	21	4
	I. Mujeres							7
	Mérida	1017.3	24	33	22	0	22
	Progreso	1016.7	25	28	24	0	14
	Valladolid			28	34	21	15	22

CARTA DEL TIEMPO

SERVICIO METEOROLOGICO MEXICANO

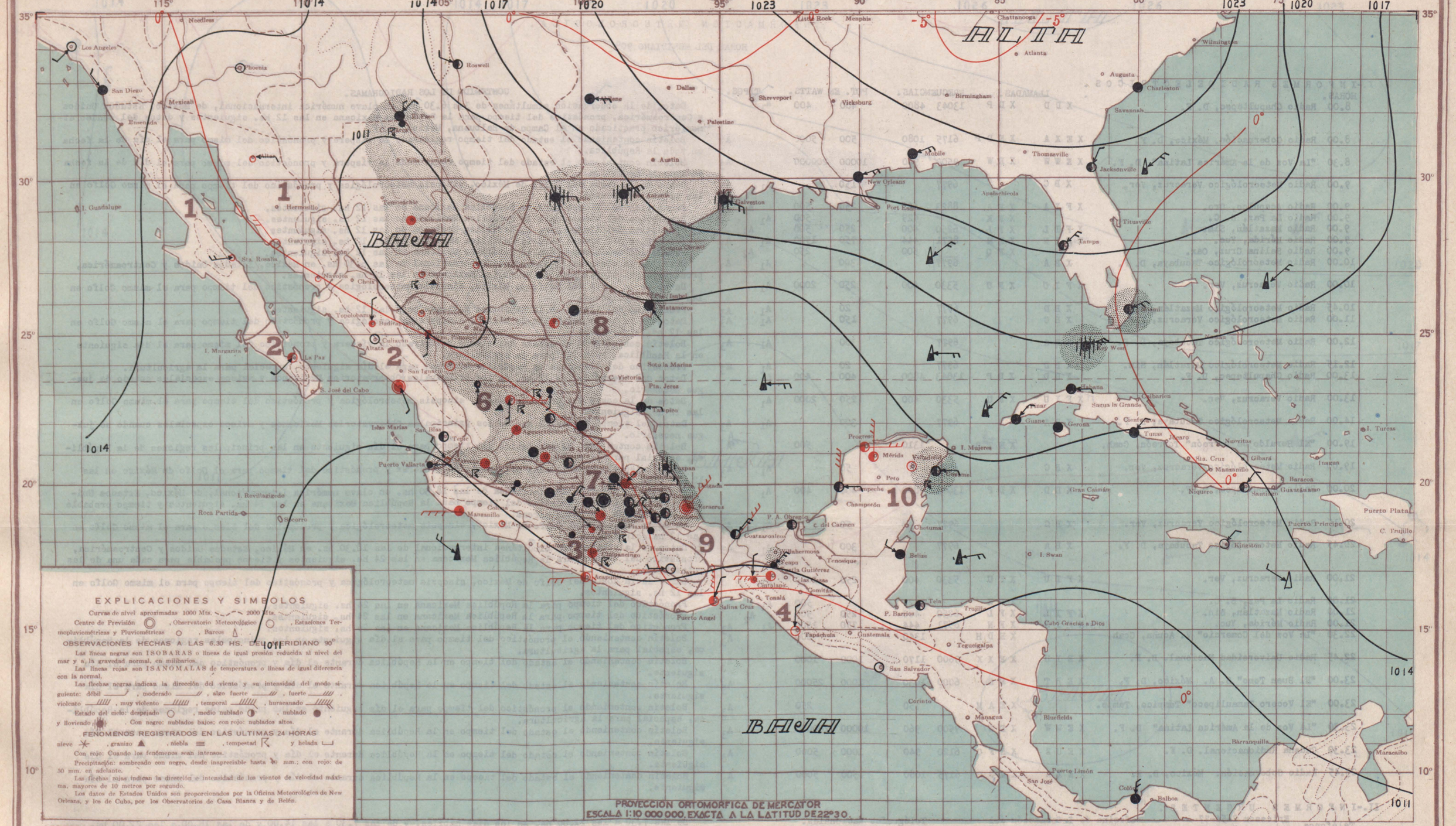

EXPLICACIONES Y SIMBOLOS

Curvas de nivel aproximadas 1000 Mts. ~~~~ 2000 Mts. ~~~~

Centro de Previsión ◎, Observatorio Meteorológico ○, Estaciones Termopluviométricas y Pluviométricas ○, Barcos △.

OBSERVACIONES HECHAS A LAS 6.30 HS. DEL MERIDIANO 90°

Las líneas negras son ISOBARAS o líneas de igual presión reducida al nivel del mar y a la gravedad normal, en milibarios.

Las líneas rojas son ISANOMALAS de temperatura o líneas de igual diferencia con la normal.

Las flechas negras indican la dirección del viento y su intensidad del modo siguiente: débil ——, moderado ——//, algo fuerte ——///, fuerte ——////, violento ——////, muy violento ——////, temporal ——////, huracanado ——////.

Estado del cielo: despejado ○, medio nublado ◑, nublado ●, y lloviendo ●, Con negro: nublados bajos; con rojo: nublados altos.

FENOMENOS REGISTRADOS EN LAS ULTIMAS 24 HORAS

nieve ✳, granizo ▲, niebla ≡, tempestad ↯ y helada ⌴

Con rojo: Cuando los fenómenos sean intensos.

Precipitación: sombreado con negro, desde inapreciable hasta 30 mm.; con rojo: de 30 mm. en adelante.

Las flechas rojas indican la dirección e intensidad de los vientos de velocidad máxima, mayores de 10 metros por segundo.

Los datos de Estados Unidos son proporcionados por la Oficina Meteorológica de New Orleans, y los de Cuba, por los Observatorios de Casa Blanca y de Belén.

PROYECCION ORTOMORFICA DE MERCATOR
ESCALA 1:10 000 000, EXACTA A LA LATITUD DE 22°30.

SECRETARIA DE AGRICULTURA Y FOMENTO

ZINCOGRAFIA DE LA DIRECCION DE GEOGRAFIA, METEOROLOGIA E HIDROLOGIA

DOMINGO 27 DE ABRIL DE 1941

Las presiones han descendido en la región occidental del Mar Caribe y continúan marcamente altas en la mitad oriental de EE. UU. En la Mesa del Norte se observa una depresión de moderada intensidad.

PRONOSTICO DEL TIEMPO PARA MAÑANA

Región 1
- No habrá cambio de temperatura.
- Cielo medio nublado.
- No habrá lluvias.
- Vientos débiles o moderados occidentales

Región 2
- No habrá cambio de temperatura.
- Cielo medio nublado.
- Escasearán las lluvias.
- **Vientos débiles o moderados occidentales**

Región 3
- No habrá cambio de temperatura.
- Cielo medio nublado.
- Escasearán las lluvias.
- Vientos débiles o moderados occidentales

Región 4
- No habrá cambio de temperatura.
- Cielo medio nublado.
- Lluvias aisladas.
- Vientos débiles o moderados boreales

Región 5
- No habrá cambio de temperatura.
- Cielo nublado.
- Lluvias generales.

Región 6
- No habrá cambio de temperatura.
- Cielo nublado.
- Lluvias generales.

Región 7
- No habrá cambio de temperatura.
- Cielo nublado.
- Lluvias generales.

Región 8
- No habrá cambio de temperatura.
- Cielo nublado.
- Lluvias aisladas
- Vientos débiles o moderados orientales

Región 9
- No habrá cambio de temperatura.
- Cielo nublado.
- Lluvias generales.
- **Vientos débiles o moderados orientales**

Región 10
- No habrá cambio de temperatura.
- Cielo medio nublado.
- Lluvias aisladas.
- Vientos débiles o moderados orientales

Regiones	ESTACIONES	Presión al nivel del mar	Temperaturas: Ambiente	Máxima de ayer	Mínima en últimas 24 h.	Lluvia en 24 h.	Altura sobre el nivel del mar
		mb.	°	°	°	mm.	m.
1	Altar						397
	C. Obregón, Son.						40
	Ensenada						13
	Guaymas	1012.4	20		20	0	4
	Hermosillo			41			211
	Navojoa				11	0	38
	Sta. Rosalía						26
	Ures						432
	Badiraguato						170
	Bahía Magdalena						12
	Culiacán	1011.7	18	31	17	0	53
	Choix						310
	Islas Marías			30		0	4
2	La Paz	1014.4	20	27	19	0	12
	Mascota						1200
	Mazatlán	1012.1	23	27	22	0	78
	Puerto Vallarta						2
	S. Blas, Nay.						7
	S. Ignacio						150
	Tepic			19	31	19	0	918
	Topolobampo						3
3	Acapulco	1008.9	26	33	25	0	3
	Arteaga						860
	Colimo						502
	Huetamo						356
4	Iguala						
	La Unión						38
	Manzanillo	1010.1	25	32	24	0	4
	Cintalapa						555
	C. las Casas			23		0	2128
	Comitán						1635
	Salina Cruz	1009.6	28	33	27	0	56
	Tapachula	1009.2	25	35	22	0	168
	Tonalá						55
	Tuxtla Gutiérrez			23	30	21	0	530
5	C. Juárez				20	11	18	1137
	C. Lerdo							1140
	Chihuahua	1010.8	12	29	12	Inap.		1423
	Hidalgo del Parral				24	9	2	1652
	Sierra Mojada							1256
	Temosachic							1858
	Villa Ahumada							1205
6	Durango			14	23	8	1	1898
	Nazas							1275
	Sigo. Papasquiaro							1740
	Sombrerete							2350
	Tepehuanes				22	9	0	1787
	Charcas							2020
7	Aguascalientes			14	28	14	2	1879
	C. Obregón, Gto.				29			1870
8	Guadalajara	1012.5	17	27	16	9	1583
	Guanajuato	1012.9	14	26	12	20	2037
	León		14	28	13	8	1809
	Querétaro		17	28	15	18	1850
	S. Luis Potosí	1011.2	14	26	13	1	1877
	Zacatecas	1012.0	10		10	4	2612
	Cuernavaca		19		17	0	1538
	Chilpancingo		18	35	17	4	1250
	Huajuapan						1597
	Morelia	1013.2	16	27	15	1	1923
	Oaxaca	1014.4	15	27	14	0	1563
9	Pachuca		11	21	9	Inap.	2435
	Piaxtla						1120
	Puebla		14		13	1	2150
	Tacubaya	1012.7	12	23	13	4	2309
	Tehuacán			25	11	0	1676
	Tlaxcala			13		9	2240
	Toluca		12	20	10	5	2675
	Tula						2036
	Zamora			32	14	Inap.	1633
	Zitácuaro			31	15	Inap.	2064
10	C. Victoria						
	I. Mujeres						
	Mérida		24	30	22	0	22
	Progreso		24	28	23	0	14
	Valladolid						22
8	Monterrey	1012.9	18	22	16	13	540
	Saltillo			15	22	12	14	1609
	Soto la Marina							25
	Tampico		1011.5	24	29	22	0	18
	Obregón, Tab.		1011.9	24	30	23	0	2
	Córdoba			19	27	16	3	14
	Huauchinango							871
	Jalapa		1012.4	16	22	15	5	1576
	Orizaba			17	21	14	1	1399
	Rioverde							1248
	Teapa				39	23	Inap.	992
	Tenosique							80
	Tulancingo							2181
	Tuxpan				28	21	1	10
	Veracruz		1012.7	24	28	23	16	16
	Villahermosa							
	Campeche		1013.2	24	28	21	0	25
	Cozumel		1013.5	25	32	24	22	8
	Champotón							2
	Chetumal							4
	I. Mujeres							7
	Mérida		1014.3	24	30	22	0	22
	Progreso		1013.9	24	28	23	0	14
	Valladolid							22

CARTA DEL TIEMPO

SERVICIO METEOROLOGICO MEXICANO

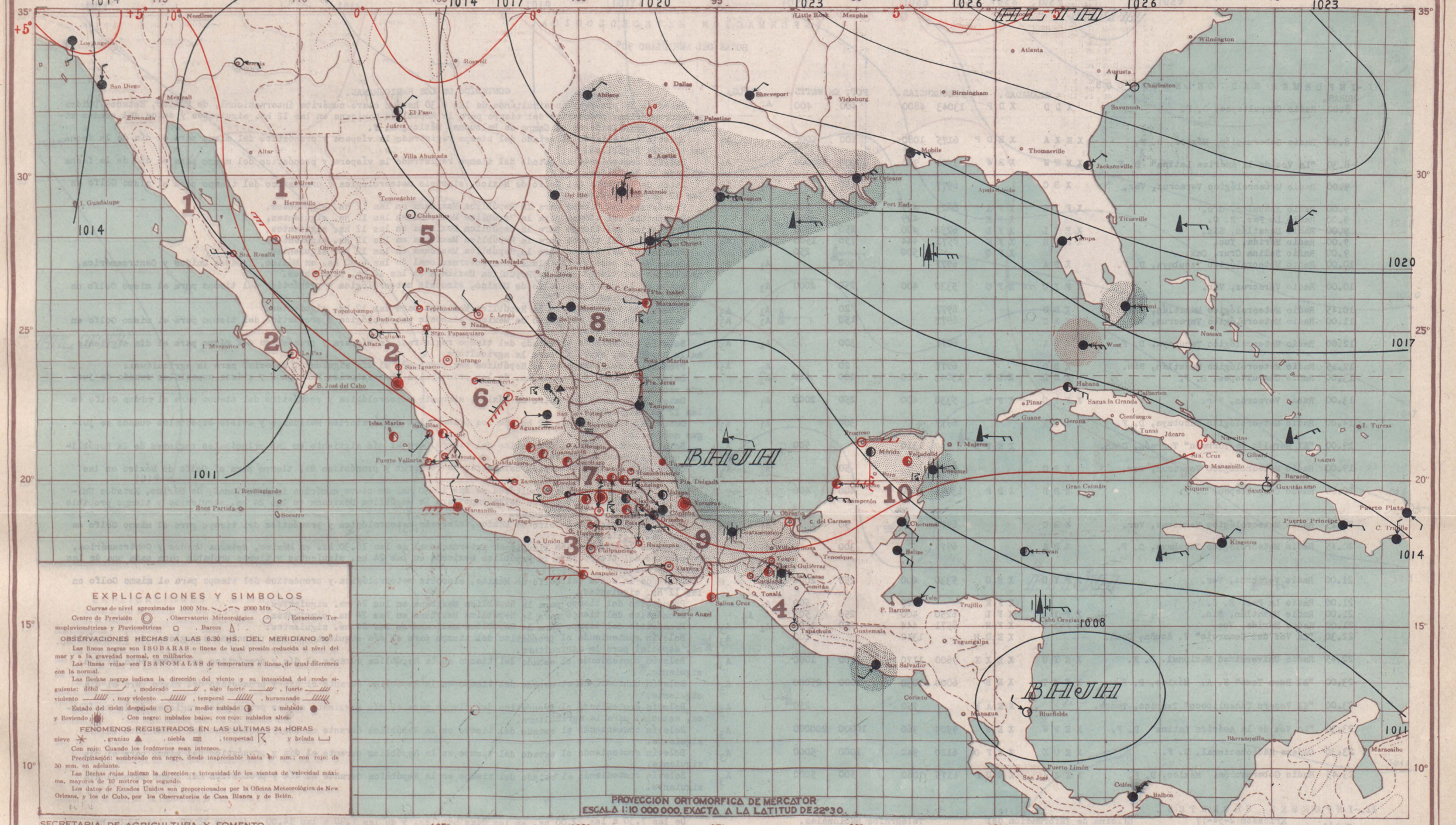

EXPLICACIONES Y SIMBOLOS

Curvas de nivel aproximadas 1000 Mts. ---- 2000 Mts.

Centro de Previsión ◎, Observatorio Meteorológico ○, Estaciones Termopluviométricas y Pluviométricas ○, Barcos △.

OBSERVACIONES HECHAS A LAS 6.30 HS. DEL MERIDIANO 90°

Las líneas negras son ISOBARAS o líneas de igual presión reducida al nivel del mar y a la gravedad normal, en milibarios.

Las líneas rojas son ISANOMALAS de temperatura o líneas de igual diferencia con la normal.

Las flechas negras indican la dirección del viento y su intensidad del modo siguiente: débil ——/, moderado ——//, algo fuerte ——///, fuerte ——////, violento ////——, muy violento ////——/, temporal ////——//, huracanado ////——///.

Estado del cielo: despejado ○, medio nublado ◑, nublado ●, y lloviendo |||. Con negro: nublados bajos; con rojo: nublados altos.

FENOMENOS REGISTRADOS EN LAS ULTIMAS 24 HORAS

nieve ✳, granizo ▲, niebla ≡, tempestad ⌇ y helada ⌊

Con rojo: Cuando los fenómenos sean intensos.

Precipitación: sombreado con negro, desde inapreciable hasta 10 mm.; con rojo: de 50 mm. en adelante.

Las flechas rojas indican la dirección e intensidad de los vientos de velocidad máxima, mayores de 10 metros por segundo.

Los datos de Estados Unidos son proporcionados por la Oficina Meteorológica de New Orleans, y los de Cuba, por los Observatorios de Casa Blanca y de Belén.

SECRETARIA DE AGRICULTURA Y FOMENTO

ZINCOGRAFIA DE LA DIRECCION DE GEOGRAFIA, METEOROLOGIA E HIDROLOGIA

LUNES 28 DE ABRIL DE 1941

Han continuado descendiendo las presiones en la región occidental del Go'fo de México y la parte occidental del Mar Caribe. Disminuirán las lluvias en gran parte de la Altiplanicie y aumentarán en Yucatán.

PRONOSTICO DEL TIEMPO PARA MAÑANA

Región 1
- No habrá cambio de temperatura.
- Cielo despejado.
- No habrá lluvias.
- Vientos débiles o moderados occidentales

Región 2
- No habrá cambio de temperatura.
- Cielo despejado.
- No habrá lluvias.
- Vientos débiles o moderados occidentales

Región 3
- No habrá cambio de temperatura.
- Cielo medio nublado.
- Escasearán las lluvias.
- Vientos débiles o moderados occidentales

Región 4
- No habrá cambio de temperatura.
- Cielo medio nublado.
- Lluvias aisladas.
- Vientos débiles o moderados boreales

Región 5
- Ascenso de temperatura.
- Cielo medio nublado.
- Escasearán las lluvias.

Región 6
- Ascenso de temperatura.
- Cielo medio nublado.
- Escasearán las lluvias.

Región 7
- Ascenso de temperatura.
- Cielo medio nublado.
- Lluvias aisladas.

Región 8
- No habrá cambio de temperatura.
- Cielo nublado.
- Lluvias generales.
- Vientos débiles o moderados boreales.

Región 9
- Ascenso de temperatura.
- Cielo medio nublado.
- Lluvias aisladas.
- Vientos débiles o moderados orientales

Región 10
- No habrá cambio de temperatura.
- Cielo nublado.
- Lluvias generales.
- Vientos algo fuertes o fuertes orientales

Regiones	ESTACIONES	Presión al nivel del mar	Temperaturas: Ambiente	Máxima de ayer	Mínima en últimas 24 h.	Lluvia en 24 h.	Altura sobre el nivel del mar
		mb.	o	o	o	mm.	m.
1	*Altar*						397
	C. Obregón, Son.						40
	Ensenada						13
	Guaymas	1010.6	19	28	19	0	4
	Hermosillo						211
	Nogojoa			42	12	0	38
	Sta. Rosalía						26
	Ures						432
2	*Badiraguato*						170
	Bahía Magdalena						12
	Culiacán	1010.7	17	32	16	0	53
	Choix						310
	Islas Marías	1011.3	23		18	0	4
	La Paz	1012.7	19	28	18	0	12
	Mazatlán	1011.2	20	26	20	0	78
	Puerto Vallarta						2
	S. Blas, Nay.			34	22	0	7
	S. Ignacio						150
	Tepic			12	31	11	0	918
	Topolobampo						3
3	*Acapulco*	1008.1	26	33	26	0	3
	Arteaga						860
	Colimo						502
	Huetamo						356

Regiones	ESTACIONES	Presión al nivel del mar	Temperaturas: Ambiente	Máxima de ayer	Mínima en últimas 24 h.	Lluvia en 24 h.	Altura sobre el nivel del mar
		mb.	o	o	o	mm.	m.
3	*Iguala*			35	22	0	735
	La Unión						38
	Manzanillo	1010.1	22	33	21	0	4
	Cintalapa			31	13	0	555
	C. las Casas		9		5	22	2128
4	*Comitán*						1635
	Salina Cruz	1008.9	28	34	27	0	56
	Tapachula	1009.2	24	35	24	0	168
	Tonalá						55
5	*Tuxtla Gutiérrez*		23	33	20	9	530
	C. Juárez			22	11	0	1137
	C. Lerdo	1009.1	15	24	14	0	1140
	Chihuahua	1010.2	13	26	13	0	1423
	Hidalgo del Parral			25	11	0	1652
	Sierra Mojada						1256
	Temosáchic						1858
	Villa Ahumada						1205
6	*Durango*		8	24	7	0	1898
	Nazas						1275
	Stgo. Papasquiaro			26	12	0	1740
	Sombrerete			25	7	0	2380
	Tepehuanes			26	5	0	1787
	Charcas			22	11	1	2020
7	*Aguascalientes*		11		10	0	1879
	C. Obregón, Glo.						1870

Regiones	ESTACIONES	Presión al nivel del mar	Temperaturas: Ambiente	Máxima de ayer	Mínima en últimas 24 h.	Lluvia en 24 h.	Altura sobre el nivel del mar
		mb.	o	o	o	mm.	m.
6	*Guadalajara*	1011.3	12	25	10	Inap	1583
	Guanajuato		13	28	10	Inap	1809
	León		14	27	12	Inap	1850
	S. Luis Potosí		9		8	0	1877
	Zacatecas	1010.2	8	17	8	0	2612
7	*Cuernavaca*		19		17	0	1538
	Chilpancingo		17	29	16	1	1250
	Huajuapan			20	17	0	1597
	Morelia	1011.9	14	23	14	2	1923
	Oaxaca	1012.8	17	31	16	Inap	1563
	Pachuca		12	22	10	4	2435
	Piaxtla			31	19	Inap	1120
	Puebla		14	21	12	13	2150
	Tacubaya	1010.9	11	22	10	1	2309
	Tehuacán			27	13	9	1676
	Tlaxcala		13		12	0	2240
	Toluca		12	20	11	4	2675
8	*Tula*			27	12	1	2036
	Zamora			30	12	1	1633
	Zitácuaro			27	13	3	2064
	C. Victoria						
	Linares			25	17	24	648
	Matamoros	1012.5	19	28	19	26	9
	Monclova						587

Regiones	ESTACIONES	Presión al nivel del mar	Temperaturas: Ambiente	Máxima de ayer	Mínima en últimas 24 h.	Lluvia en 24 h.	Altura sobre el nivel del mar
		mb.	o	o	o	mm.	m.
8	*Monterrey*	1012.9	18	24	16	2	540
	Saltillo		13	24	12	3	1609
	Soto la Marina						25
	Tampico	1010.9	23		20	4	18
	Obregón, Tab.	1008.3	23	30	23	0	9
	Coatzacoalcos	1008.9	25		24	1	14
9	*Córdoba*			19	26	16	12	871
	Huauchinango				23	11	32	1576
	Jalapa			17	23	14	8	1399
	Orizaba			19	24	14	4	1248
	Rioverde			18	27	17	9	992
	Teapa				31	22	12	80
	Tenosique							60
	Tulancingo				12	23	11	31	2181
	Tuxpan					27	23	22	10
	Veracruz	1008.9	24	28	24	1	16
	Villahermosa								
10	*Campeche*	1010.8	23	30	22	0	25
	Cozumel	1011.9	24	32	24	1	8
	Champotón			30	25	0	2
	Chetumal	1010.5	27	30	23	0	4
	I. Mujeres						7
	Mérida	1011.6	22	32	20	27	22
	Progreso	1011.6	23	28	21	0	14
	Valladolid			26	32	22	5	22

CARTA DEL TIEMPO

SERVICIO METEOROLOGICO MEXICANO

EXPLICACIONES Y SIMBOLOS

Curvas de nivel aproximadas 1000 Mts. , 2000 Mts.

Centro de Previsión , Observatorio Meteorológico , Estaciones Termopluviométricas y Pluviométricas , Barcos

OBSERVACIONES HECHAS A LAS 6.30 HS. DEL MERIDIANO 90°

Las líneas negras son ISOBARAS o líneas de igual presión reducida al nivel del mar y a la gravedad normal, en milibarios.

Las líneas rojas son ISANOMALAS de temperatura o líneas de igual diferencia con la normal.

Las flechas negras indican la dirección del viento y su intensidad del modo siguiente: débil , moderado , algo fuerte , fuerte , violento , muy violento , temporal , huracanado

Estado del cielo: despejado , medio nublado , nublado y lloviendo . Con negro: nublados bajos; con rojo: nublados altos.

FENOMENOS REGISTRADOS EN LAS ULTIMAS 24 HORAS

nieve , granizo , niebla , tempestad y helada

Con rojo: Cuando los fenómenos sean intensos.

Precipitación: sombreado con negro, desde inapreciable hasta 50 mm.; con rojo: de 50 mm. en adelante.

Las flechas rojas indican la dirección e intensidad de los vientos de velocidad máxima, mayores de 10 metros por segundo.

Los datos de Estados Unidos son proporcionados por la Oficina Meteorológica de New Orleans, y los de Cuba, por los Observatorios de Casa Blanca y de Belén.

SECRETARIA DE AGRICULTURA Y FOMENTO

ZINCOGRAFIA DE LA DIRECCION DE GEOGRAFIA, METEOROLOGIA E HIDROLOGIA

MARTES 29 DE ABRIL DE 1941

Continúan las presiones bajas en la mitad austral del Golfo de México, en Yucatán y en gran parte del Caribe. Habrá lluvias generales en la mitad oriental del país y escasearán en la occidental.

PRONOSTICO DEL TIEMPO PARA MAÑANA

Región 1
- No habrá cambio de temperatura.
- Cielo despejado.
- No habrá lluvias.
- Vientos débiles o moderados occidentales

Región 2
- Ascenso de temperatura.
- Cielo despejado.
- No habrá lluvias.
- Vientos débiles o moderados occidentales

Región 3
- No habrá cambio de temperatura.
- Cielo medio nublado.
- Lluvias aisladas.
- Vientos débiles o moderados occidentales

Región 4
- No habrá cambio de temperatura.
- Cielo nublado.
- Lluvias generales.
- Vientos débiles o moderados boreales.

Región 5
- Descenso de temperatura.
- Cielo medio nublado.
- Escasearán las lluvias.

Región 6
- No habrá cambio de temperatura.
- Cielo medio nublado.
- No habrá lluvias.

Región 7
- No habrá cambio de temperatura.
- Cielo medio nublado.
- Lluvias aisladas.

Región 8
- No habrá cambio de temperatura.
- Cielo nublado.
- Lluvias generales.
- Vientos débiles o moderados boreales.

Región 9
- No habrá cambio de temperatura.
- Cielo nublado.
- Lluvias generales.
- Vientos débiles o moderados boreales.

Región 10
- No habrá cambio de temperatura.
- Cielo nublado.
- Lluvias generales.
- Vientos algo fuertes o fuertes orientales

Regiones	Estaciones	Presión al nivel del mar	Temperaturas: Ambiente	Temperaturas: Máxima de ayer	Temperaturas: Mínima en últimas 24 h.	Lluvia en 24 h.	Altura sobre el nivel del mar
		mb.	o	o	o	mm.	m.
	Altar						397
	C. Obregón, Son.						40
	Ensenada						13
1	Guaymas	1011.1	18	32	18	0	4
	Hermosillo						211
	Navojoa			40	11	0	38
	Sta. Rosalía			31	21	0	26
	Ures						432
	Badiraguato						170
	Bahía Magdalena						12
	Culiacán	1012.5	16	32	16	0	53
	Choix						310
	Islas Marías	1011.3	21	28	15	0	4
	La Paz	1012.5	20	27	19	0	12
2	Mascota			29	18	0	1200
	Masatlán	1012.3	20	26	19	0	78
	Puerto Vallarta			33	15	0	2
	S. Blas, Nay.			32	24	0	7
	S. Ignacio			38	12	0	150
	Tepic		9	31	8	0	918
	Topolobampo						3
	Acapulco	1009.6	27	32	26	0	3
3	Artaega			32	19	Inap	860
	Colima						502
	Huetamo						356
	Iguala			40	24	0	735
3	La Unión						38
	Manzanillo	1010.7	22	30	21	Inap	4
	Cintalapa			33	15	0	555
	C. las Casas		5	21	2	32	2128
	Comitán						1635
4	Salina Cruz	1009.1	27	34	26	5	56
	Tapachula	1010.2	24	35	21	0	168
	Tonalá						55
	Tuxtla Gutiérrez		24	33	22	1	530
	C. Juárez			25	11	0	1137
	C. Lerdo	1009.9	15	29	14	0	1140
	Chihuahua	1010.8	11	27	11	Inap	1423
5	Hidalgo del Parral			21	12	Inap	1652
	Sierra Mojada						1256
	Temosáchic						1858
	Villa Ahumada						1205
	Durango		8	26	7	0	1898
	Nazas						1275
	Stgo. Papasquiaro			29	8	0	1740
6	Sombrerete			23	7	0	2350
	Tepehuanes			29	8	0	1787
	Charcas			26	12	0	2020
	Aguascalientes		11	28	10	0	1879
	C. Obregón, Gto.			27	12	0	1870
	Guadalajara	1011.1	14	29	13	0	1583
	Guanajuato	1011.2	15	26	13	0	2037
6	León		14	28	13	0	1809
	Querétaro		16	29	14	0	1850
	S. Luis Potosí		12	29	11	0	1877
	Zacatecas	1009.6	9	17	9	0	2612
	Cuernavaca		20	29	18	0	1538
	Chilpancingo		19	31	18	Inap	1250
	Huajuapan			27	16	0	1597
	Morelia	1011.1	18	26	17	0	1923
	Oaxaca	1012.5	19	30	17	0	1563
	Pachuca		13	22	11	0	2435
	Piaxtla			36	19	0	1120
	Puebla		14	23	13	1	2150
7	Tacubaya	1010.1	10	24	10	Inap	2309
	Tehuacán			24	14	0	1676
	Tlazcala		13	20	12	2	2240
	Toluca		12	19	10	0	2675
	Tula						2036
	Zamora			30	14	0	1633
	Zitácuaro			28	14	Inap	2064
	C. Victoria						
8	Linares						648
	Matamoros	1017.3	19	28	19	9	9
	Monclova						587
	Monterrey	1011.4	18	21	17	Inap	540
8	Saltillo		13	22	12	Inap	1609
	Soto la Marina						25
	Tampico	1011.5	24	29	22	7	18
	Obregón, Tab.	1009.5	24	32	23	0	2
	Coatzacoalcos	1010.7	24		23	2	14
	Córdoba		19	27	16	7	871
	Huauchinango			21	11	0	1576
	Jalapa		16	23	15	18	1399
	Orizaba		16	25	14	10	1248
9	Rioverde		20	28	19	Inap	992
	Teapa			31	23	0	80
	Tenosique						60
	Tulancingo		12	22	11	Inap	2181
	Tuxpan			27	22	33	10
	Veracruz	1011.1	24	29	24	27	16
	Villahermosa						
	Campeche	1010.5	23	33	22	0	25
	Cozumel	1010.8	25	31	23	19	8
	Champotón			31	24	0	2
10	Chetumal	1011.1	23	30	22	21	4
	I. Mujeres						7
	Mérida	1012.1	24	31	22	0	22
	Progreso	1011.5	25	28	22	0	14
	Valladolid						22

CARTA DEL TIEMPO

SERVICIO METEOROLOGICO MEXICANO

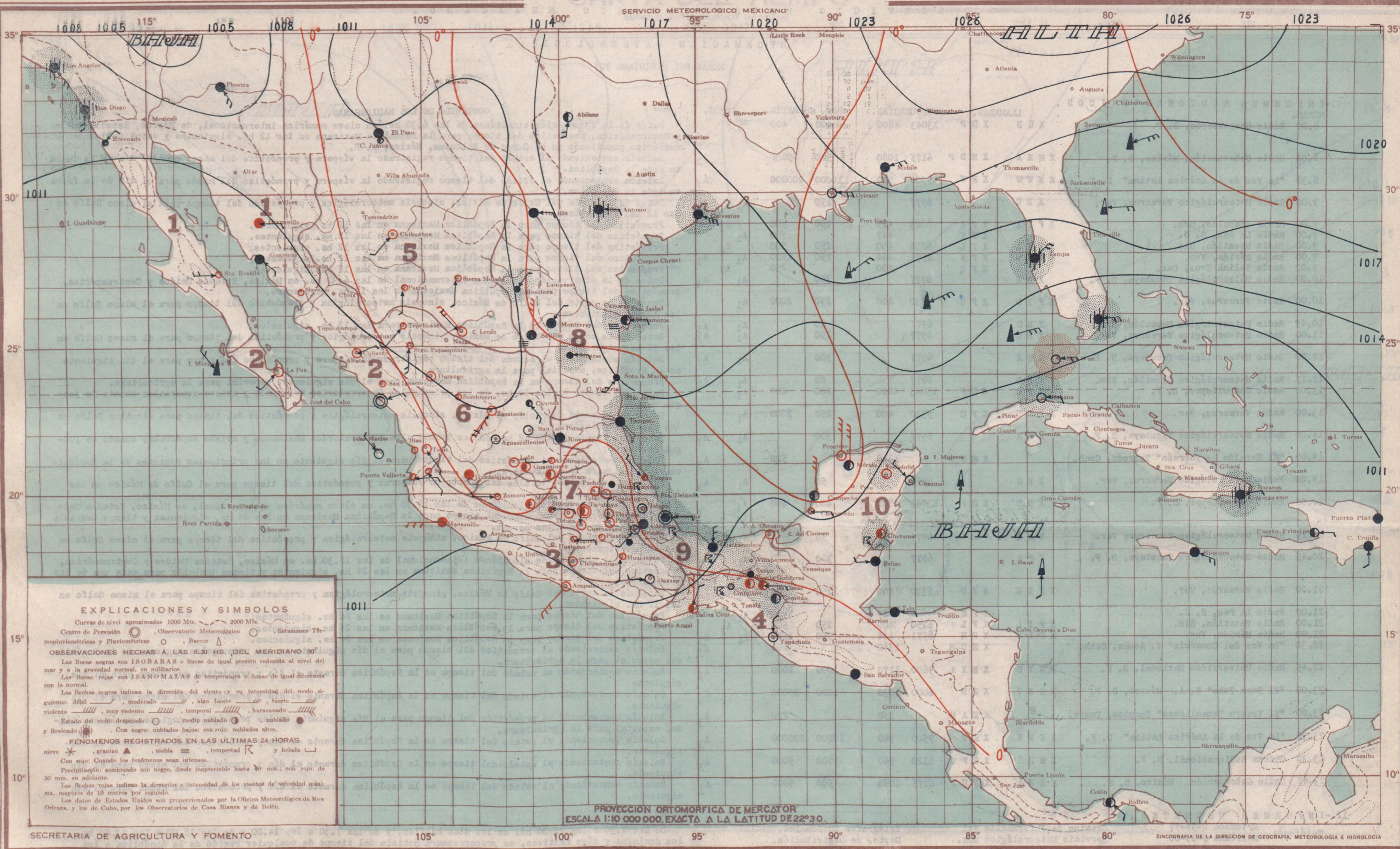

MIERCOLES 30 DE ABRIL DE 1941

Continúan perturbadas las condiciones del tiempo en la zona occidental del Mar Caribe y en el Extrecho de Florida. Una depresión de cierta importancia se está formando en las Montañas Rocallosas. Se registrarán lluvias aisladas tenmpestuosas en la mitad sureste del país.

PRONOSTICO DEL TIEMPO PARA MAÑANA

Región 1 — No habrá cambio de temperatura. Cielo medio nublado. Escasearán las lluvias. Vientos débiles o moderados occidentales

Región 2 — Ascenso de temperatura. Cielo medio nublado. No habrá lluvias. Vientos débiles o moderados occidentales

Región 3 — No habrá cambio de temperatura. Cielo medio nublado. Escasearán las lluvias. Vientos débiles o moderados occidentales

Región 4 — No habrá cambio de temperatura. Cielo nublado. Lluvias generales. Vientos débiles o moderados boreales.

Región 5 — Ascenso de temperatura. Cielo medio nublado. Escasearán las lluvias.

Región 6 — Ascenso de temperatura. Cielo medio nublado. No habrá lluvias.

Región 7 — No habrá cambio de temperatura. Cielo medio nublado. Lluvias aisladas.

Región 8 — Ascenso de temperatura. Cielo medio nublado. Escasearán las lluvias. Vientos débiles o moderados australes.

Región 9 — Ascenso de temperatura. Cielo medio nublado. Lluvias aisladas. Vientos débiles o moderados orientales

Región 10 — No habrá cambio de temperatura. Cielo medio nublado. Lluvias aisladas. Vientos algo fuertes o fuertes orientales

Regiones	Estaciones	Presión al nivel del mar	Temperaturas: Ambiente	Máxima de ayer	Mínima en últimas 24 h.	Lluvia en 24 h.	Altura sobre el nivel del mar
		mb.	o	o	o	mm.	m.
1	Altar						397
	C. Obregón, Son.						40
	Ensenada			18	13		13
	Guaymas	1011.5	27	29	21	0	4
	Hermosillo						211
	Navojoa			40	11	0	38
	Sta. Rosalía			29	13	0	26
	Ures						432
2	Badiraguato						170
	Bahía Magdalena						12
	Culiacán	1013.2	15	31	15	0	53
	Choix						310
	Islas Marías	1011.9	23	25	18	0	4
	La Paz	1013.6	20	29	20	0	12
	Mascota			26	18	0	1200
	Mazatlán	1012.5	20	23	19	0	78
	Puerto Vallarta			32	15	0	2
	S. Blas, Nay.			31	16	0	7
	S. Ignacio			36	10	0	150
	Tepic		13	32	13	0	918
	Topolobampo						3
3	Acapulco	1008.6	26	32	25	0	3
	Arteaga			32	18	7	860
	Colima						502
	Huetamo						356
	Iguala			39	26	0	735
	La Unión						38
	Manzanillo	1011.3	21	29	20	0	4
4	Cintalapa			34	15	15	555
	C. las Casas		9	21	5	2	2128
	Comitán		15	32	9	35	1635
	Salina Cruz	1009.9	27	32	26	Inap	56
	Tapachula	1010.2	25	35	22	0	168
	Tonalá						55
	Tuxtla Gutiérrez		24	33	23	4	530
5	C. Juárez			26	12	0	1137
	C. Lerdo	1009.9	14	29	13	0	1140
	Chihuahua	1009.3	12	29	12	Inap	1423
	Hidalgo del Parral			28	15	0	1652
	Sierra Mojada			29	12	0	1256
	Temosáchic						1858
	Villa Ahumada						1205
6	Durango		11	28	10	0	1898
	Nazas						1275
	Stgo. Papasquiaro			29	9	0	1740
	Sombrerete			27	5	0	2350
	Tepehuanes			27	6	0	1787
	Charcas			24	13	0	2020
	Aguascalientes		11	28	10	0	1879
	C. Obregón, Gto.			28	9	0	1870
	Guadalajara	1012.1	12	28	11	0	1583
	Guanajuato	1013.3	11	26	11	0	2037
	León		12	28	11	0	1809
	Querétaro		15	30	13	0	1850
	S. Luis Potosí		12	30	11	0	1877
	Zacatecas	1012.3	9	18	9	0	2612
7	Cuernavaca		19	29	18	0	1538
	Chilpancingo		17	30	16	Inap	1250
	Huajuapan			29	15	0	1597
	Morelia	1013.6	16	26	15	0	1923
	Oaxaca	1014.1	17	31	16	13	1563
	Pachuca		10	23	8	0	2435
	Piaxtla			35	20	0	1120
	Puebla		12	22	11	0	2150
	Tacubaya	1012.5	10	26	8	0	2309
	Tehuacán			26	14	Inap	1676
	Tlaxcala		11	21	11	Inap	2240
	Toluca		9	19	11	0	2675
	Tula						2036
	Zamora			32	13	0	1633
	Zitácuaro			27	12	Inap	2064
8	C. Victoria						
	Linares			24	19	2	648
	Matamoros	1016.1	22	29	21	Inap	9
	Monclova			26	16	Inap	587
	Monterrey	1012.9	20	26	18	0	540
	Saltillo		13	24	12	0	1609
	Soto la Marina			29	19	0	25
	Tampico	1013.3	23	30	22	4	18
9	Obregón, Tab.	1010.7	24	33	23	0	2
	Coatzacoalcos	1011.3	25		23	20	14
	Córdoba		18	26	16	Inap	871
	Huauchinango			23	11	0	1576
	Jalapa		15	23	15	3	1399
	Orizaba		18	22	15	Inap	1248
	Rioverde		18		17	0	992
	Teapa			32	24	1	80
	Tenosique						60
	Tulancingo		11	22	10	3	2181
	Tuxpan			28	23	5	10
	Veracruz	1012.0	23	28	25	3	16
	Villahermosa						
10	Campeche	1011.5	25	28	23	0	25
	Cozumel	1010.6	25	31	23	1	8
	Champotón			32	26	0	2
	Chetumal	1011.1	22	32	22	2	4
	I. Mujeres						7
	Mérida	1011.7	22	32	20	0	22
	Progreso	1011.1	25	27	23	0	14
	Valladolid		26	32	20	5	22