National Oceanic and Atmospheric Administration

ERRATA NOTICE

One or more conditions of the original document may affect the quality of the image, such as:

Discolored pages
Faded or light ink
Binding intrudes into the text

This has been a co-operative project between the NOAA Central Library and the Climate Database Modernization Program, National Climate Data Center (NCDC). To view the original document, please contact the NOAA Central Library in Silver Spring, MD at (301) 713-2607 x124 or Library.Reference@noaa.gov

HOV Services
Imaging Contractor
12200 Kiln Court
Beltsville, MD 20704-1387
July 23, 2010

CARTA DEL TIEMPO

SERVICIO METEOROLOGICO MEXICANO

SECRETARIA DE AGRICULTURA Y FOMENTO

ZINCOGRAFIA DE LA DIRECCION DE GEOGRAFIA, METEOROLOGIA E HIDROLOGIA

DOMINGO 16 DE FEBRERO DE 1941

Las presiones descendieron rápidamente en la región central de los Estados Unidos. La temperatura ascenderá marcadamente en la parte oriental de la República.

PRONOSTICO DEL TIEMPO PARA MAÑANA

Región 1 — No habrá cambio de temperatura. Cielo medio nublado. Lluvias aisladas. Vientos débiles o moderados occidentales

Región 2 — No habrá cambio de temperatura. Cielo despejado. No habrá lluvias. Vientos débiles o moderados occidentales

Región 3 — No habrá cambio de temperatura. Cielo medio nublado. No habrá lluvias. Vientos débiles o moderados occidentales

Región 4 — Ascenso de temperatura. Cielo medio nublado. No habrá lluvias. Vientos débiles o moderados australes.

Región 5 — Descenso de temperatura. Cielo medio nublado. Escasearán las lluvias.

Región 6 — No habrá cambio de temperatura. Cielo medio nublado. Escasearán las lluvias.

Región 7 — No habrá cambio de temperatura. Cielo medio nublado. No habrá lluvias.

Región 8 — Ascenso de temperatura. Cielo medio nublado. No habrá lluvias.

Región 9 — Ascenso de temperatura. Cielo nublado. Escasearán las lluvias. Vientos débiles o moderados orientales

Región 10 — Ascenso de temperatura. Cielo medio nublado. No habrá lluvias. Vientos débiles o moderados australes.

Región 11 — Ascenso de temperatura. Cielo medio nublado. No habrá lluvias. Vientos débiles o moderados orientales

Regiones	Estaciones	Presión al nivel del mar	Temperaturas: Ambiente	Máxima de ayer	Mínima en últimas 24 h.	Lluvia en 24 h.	Altura sobre el nivel del mar
		mb.	o	o	o	mm.	m.
1	*Altar*						397
	C. Obregón, Son.						40
	Ensenada			20	10	1	13
	Guaymas	1014 7	22	26	22	0	4
	Hermosillo						211
	Navojoa			34	8	0	38
	Sta. Rosalía						26
	Ures						432
2	*Badiraguato*			31	9	0	170
	Bahía Magdalena						12
	Culiacán	1013.7	15	30	15	0	53
	Choix						310
	Islas Marías						4
	La Paz	1014.3	15	22	14	0	12
	Mascota						1200
	Mazatlán	1014.4	19	24	18	0	78
	Puerto Vallarta						2
	S. Blas, Nay.						7
	S. Ignacio						150
	Tepic		12	30	14	0	918
	Topolobampo					0	3
3	*Acapulco*	1012.0	22	30	22	0	3
	Arteaga						860
	Colima		17	34	17	0	502
	Chilpancingo			33	13	0	1250
	Huajuapan						1597
	Huetamo						356
	Iguala			38	17	0	735
	La Unión						38
	Manzanillo	1014 8	21	33	20	0	4
	Oaxaca	1015.9	6	31	5	0	1563
4	*Cintalapa*						555
	C. las Casas						2128
	Comitán		14	26	10	0	1635
	Salina Cruz	1012.7	21	30	20	0	56
	Tapachula	1012.5	20	34	17	0	168
	Tonalá			31	25	0	55
	Tuxtla Gutiérrez		17	27	14	0	530
5	*Camargo*						1653
	Chihuahua	1015 5	8	30	6		1423
	Hidalgo del Parral						1652
	Sierra Mojada						1256
	Temosáchic						1858
	Villa Ahumada						1205
	C. Lerdo						1140
	Charcas						2020
6	*Durango*		11	28	10	0	1898
	Nazas						1275
	Stgo. Papasquiaro						1740
	Sombrerete			28	7	0	2350
	Tepehuanes						1787
7	*Aguascalientes*		8	31	8	0	1879
	C. Obregón, Gto.						1870
	Guadalajara	1016.1	10	30	9	0	1583
	Guanajuato	1016.1	11	29	10	0	2037
	León		10	32	9	0	1809
	Querétaro		7	25	5	0	1850
	S. Luis Potosí		9	29	9	0	1877
	Zacatecas	1017.2	14	22	14	0	2612
8	*Cuernavaca*						1538
	Morelia	1016.1	13	27	11	0	1923
	Pachuca		8	22	6	0	2435
	Piaxtla						1120
	Puebla		7	28	7	0	2150
	Tacubaya	1016.3	4	25	3	0	2309
	Tehuacán						1676
	Tlaxcala						2240
	Toluca		6	23	4	0	2675
	Tula						2036
	Zamora			29	11	0	1633
	Zitácuaro						2064
9	*C. Victoria*						
	Linares						648
	Matamoros	1016.3	16	24	15	0	9
	Monclova						587
	Monterrey	1014.7	13	24	9	0	540
	Saltillo		18	27	11	0	1609
	Soto la Marina						25
	Tampico	1015.7	19	25	16	0	18
10	*Coatzacoalcos*	1016.5	16	25	16	0	14
	Córdoba		10	24	9	0	871
	Huauchinango						1576
	Jalapa	1012.9	10	20	9	0	1399
	Obregón, Tab.	1016 1	17	32	16	0	2
	Orizaba		14	21	13	0	1248
	Rioverde						992
	Teapa			27	18	9	80
	Tenosique						60
	Tulancingo						2181
	Tuxpan						10
	Veracruz	1016.1	20	25	19	0	16
	Villahermosa						
11	*Campeche*	1016.9	16	28	15	0	25
	Cozumel	1017.9	18	28	15	0	3
	Champotón						2
	Chetumal	1017.1	20	26	16	0	4
	I. Mujeres						7
	Mérida	1018.5	16	25	13	0	22
	Progreso	1018.4	18	22	14	0	14
	Valladolid						22

CARTA DEL TIEMPO

SERVICIO METEOROLOGICO MEXICANO

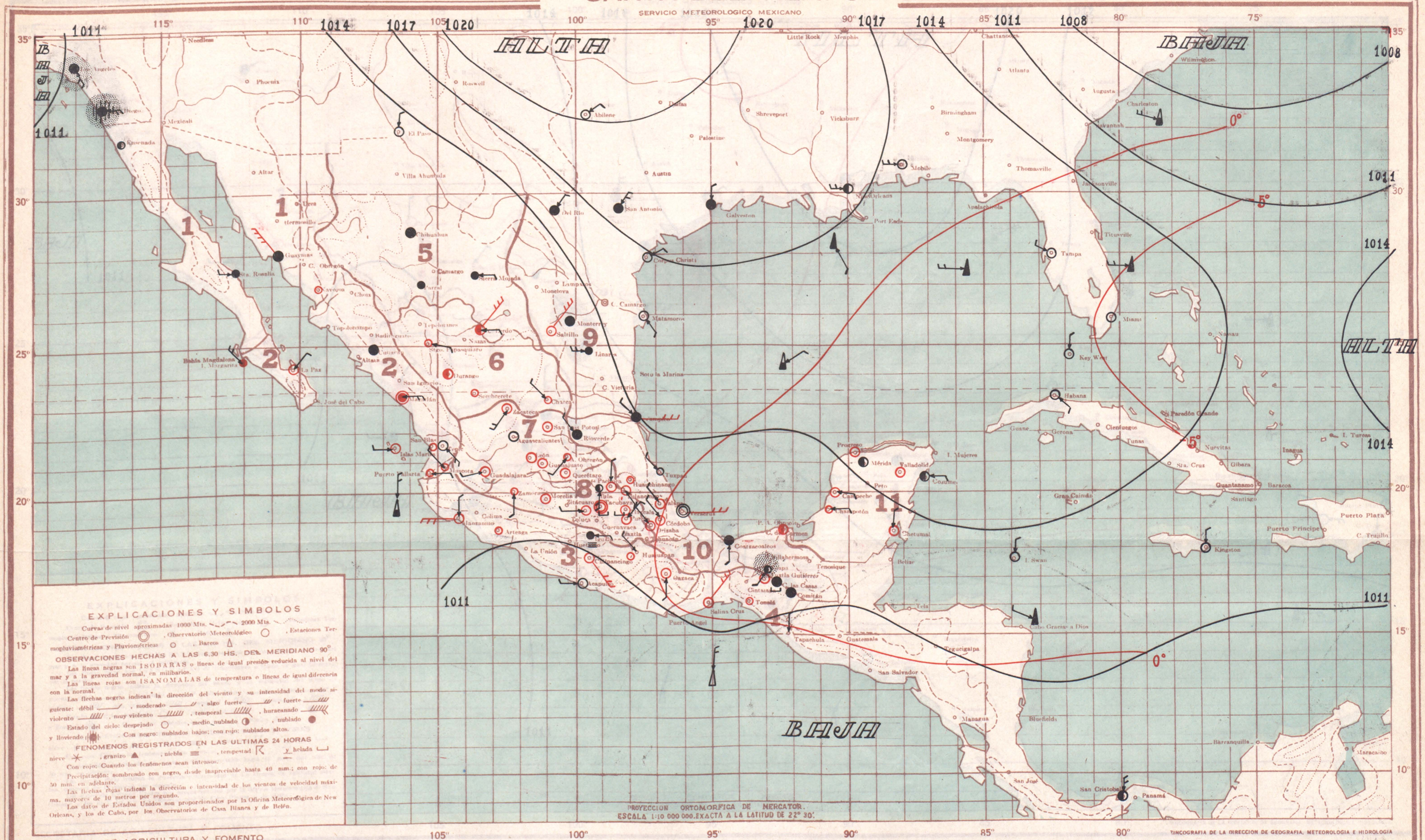

SECRETARIA DE AGRICULTURA Y FOMENTO

ZINCOGRAFIA DE LA DIRECCION DE GEOGRAFIA, METEOROLOGIA E HIDROLOGIA

LUNES 17 DE FEBRERO DE 1941

Un anticiclón de moderada intensidad se encuentra sobre la parte norte de las Montañas Rocallosas, en tanto que una depresión principia a afectar las costas de California. Soplará "norte" de poca intensidad en el Golfo de México.

PRONOSTICO DEL TIEMPO PARA MAÑANA

Región 1
- Descenso de temperatura.
- Cielo nublado.
- Lluvias aisladas.
- Vientos algo fuertes o fuertes australes.

Región 2
- No habrá cambio de temperatura.
- Cielo medio nublado.
- Escasearán las lluvias.
- Vientos débiles o moderados occidentales

Región 3
- No habrá cambio de temperatura.
- Cielo medio nublado.
- No habrá lluvias.
- Vientos débiles o moderados occidentales

Región 4
- Ascenso de temperatura.
- Cielo despejado.
- No habrá lluvias.
- Vientos algo fuertes o fuertes boreales.

Región 5
- Descenso de temperatura.
- Cielo nublado.
- Lluvias aisladas.

Región 6
- No habrá cambio de temperatura.
- Cielo medio nublado.
- Escasearán las lluvias.

Región 7
- No habrá cambio de temperatura.
- Cielo medio nublado.
- No habrá lluvias.

Región 8
- No habrá cambio de temperatura.
- Cielo medio nublado.
- No habrá lluvias.

Región 9
- Descenso de temperatura.
- Cielo nublado.
- Escasearán las lluvias.
- Vientos débiles o moderados boreales.

Región 10
- No habrá cambio de temperatura
- Cielo medio nublado.
- Lluvias aisladas.
- Vientos algo fuertes o fuertes boreales.

Región 11
- Ascenso de temperatura.
- Cielo medio nublado.
- Escasearán las lluvias.
- Vientos débiles o moderados orientales

Regiones	ESTACIONES	Presión al nivel del mar	Temperaturas: Ambiente	Máxima de ayer	Mínima en últimas 24 h.	Lluvia en 24 h.	Altura sobre el nivel del mar
		mb.	o	o	o	mm.	m.
1	Allar						397
	C. Obregón, Son.						40
	Ensenada			18	10	0	13
	Guaymas	1012.9	21	28	21	0	4
	Hermosillo						211
	Navojoa			33	8	0	38
	Sta. Rosalía			25	15	0	26
	Ures						122
	Badiraguato						170
	Bahía Magdalena			25	18	0	12
	Culiacán	1012.3	18	31	7	0	53
	Choix						310
	Islas Marías	1012.5	21		21	0	4
	La Paz	1012.5	17	22	16	0	12
2	Mascota			28	8	0	1200
	Mazatlán	1013.2	19	23	19	0	78
	Puerto Vallarta			33	17	0	2
	S. Blas, Nay.			22	18	0	7
	S. Ignacio			36	10	0	150
	Tepic		14	30	14	0	918
	Topolobampo						3
	Acapulco	1009.7	24	32	24	0	3
	Arteaga			23	13		860
3	Colima		17	34	17	0	502
	Chilpancingo		10	30	15	0	1250

Regiones	ESTACIONES	Presión al nivel del mar	Temperaturas: Ambiente	Máxima de ayer	Mínima en últimas 24 h.	Lluvia en 24 h.	Altura sobre el nivel del mar
		mb.	o	o	o	mm.	m.
3	Huajuapan			28	7	0	1597
	Huetamo						356
	Iguala			39	18	0	735
	La Unión						38
	Manzanillo	1012.8	22	32	20	0	4
	Oaxaca	1013.5	10	33	7	0	1563
	Cintalapa					0	555
	C. Lerdo		-1		-4	0	2128
4	Comitán		14	26	10	0	1635
	Salina Cruz	1011.1	22	29	21	0	56
	Tapachula	1010.8	20	34	7	0	168
	Tonalá			31	19	0	55
	Tuxtla Gutiérrez		15	28	14	0	530
	Camargo						1653
	Chihuahua	1013.2	11	25	5	0	1423
5	Hidalgo del Parral			29	7	0	1652
	Sierra Mojada			29	10	0	1256
	Temosáchic						1858
	Villa Ahumada						1205
	C. Lerdo	1011.0	10	29	9	0	1140
	Charcas			34	6	0	2020
6	Durango		13	28	11	0	1898
	Nazas						1275
	Stgo. Papasquiaro			25	3	0	1740
	Sombrerete			28	7	0	2250

Regiones	ESTACIONES	Presión al nivel del mar	Temperaturas: Ambiente	Máxima de ayer	Mínima en últimas 24 h.	Lluvia en 24 h.	Altura sobre el nivel del mar
		mb.	o	o	o	mm.	m.
6	Tepehuanes						1787
	Aguascalientes		9		7	0	1879
	C. Obregón, Gto.			29	7	0	1870
	Guadalajara	1013.3	10	29	9	0	1583
7	Guanajuato	1012.9	13	28	11	0	2037
	León		11	30	10	0	1809
	Querétaro		9	28	6	0	1850
	S. Luis Potosí		7		7	0	1877
	Zacatecas	1014.3	14	22	14	0	2612
	Cuernavaca						1538
	Morelia	1013.2	13	27	12	0	1923
10	Pachuca		10	27	8	0	2435
	Piaxtla						1120
	Puebla		9	26	8	0	2150
	Tacubaya	1014.3	6	27	4	0	2309
8	Tehuacán						1676
	Tlaxcala		7	25	7	0	2240
	Toluca		3	22	3	0	2675
	Tula			30	2	0	2036
	Zamora			30	11	0	1633
	Zitácuaro						2064
11	C. Victoria						
	Linares			27	15	0	648
9	Matamoros	1014.9	17	26	16	0	9
	Monclova						587

Regiones	ESTACIONES	Presión al nivel del mar	Temperaturas: Ambiente	Máxima de ayer	Mínima en últimas 24 h.	Lluvia en 24 h.	Altura sobre el nivel del mar
		mb.	o	o	o	mm.	m.
9	Monterrey	1013.9	15	25	9	0	540
	Saltillo		8	30	1	0	1609
	Solo la Marina						25
	Tampico	1014.9	19	26	17	0	18
	Coatzacoalcos	1012.8	19		18	0	14
	Córdoba		10	23	8	0	871
	Huauchinango			24	2	0	1576
	Jalapa		13	22	11	0	1399
	Obregón, Tab.	1012.1	19	27	18	0	2
	Orizaba		14	22	13	0	1248
	Rioverde		14	31	11	0	992
	Teapa			25	15	Inap	80
	Tenosique						60
	Tulancingo		8	29	6	0	2181
	Tuxpan			24	16	0	10
	Veracruz	1012.9	19	25	18	0	16
	Villahermosa						
	Campeche	1011.2	19	27	18	0	25
	Cozumel	1014.2	20	27	15	0	3
	Champotón			33	22	0	2
	Chetumal	1012.8	19	26	16	0	4
11	I. Mujeres						7
	Mérida	1014.9	16	27	12	0	22
	Progreso	1014.8	18	33	15	0	14
	Valladolid		23	26	15	0	22

CARTA DEL TIEMPO

SERVICIO METEOROLOGICO MEXICANO

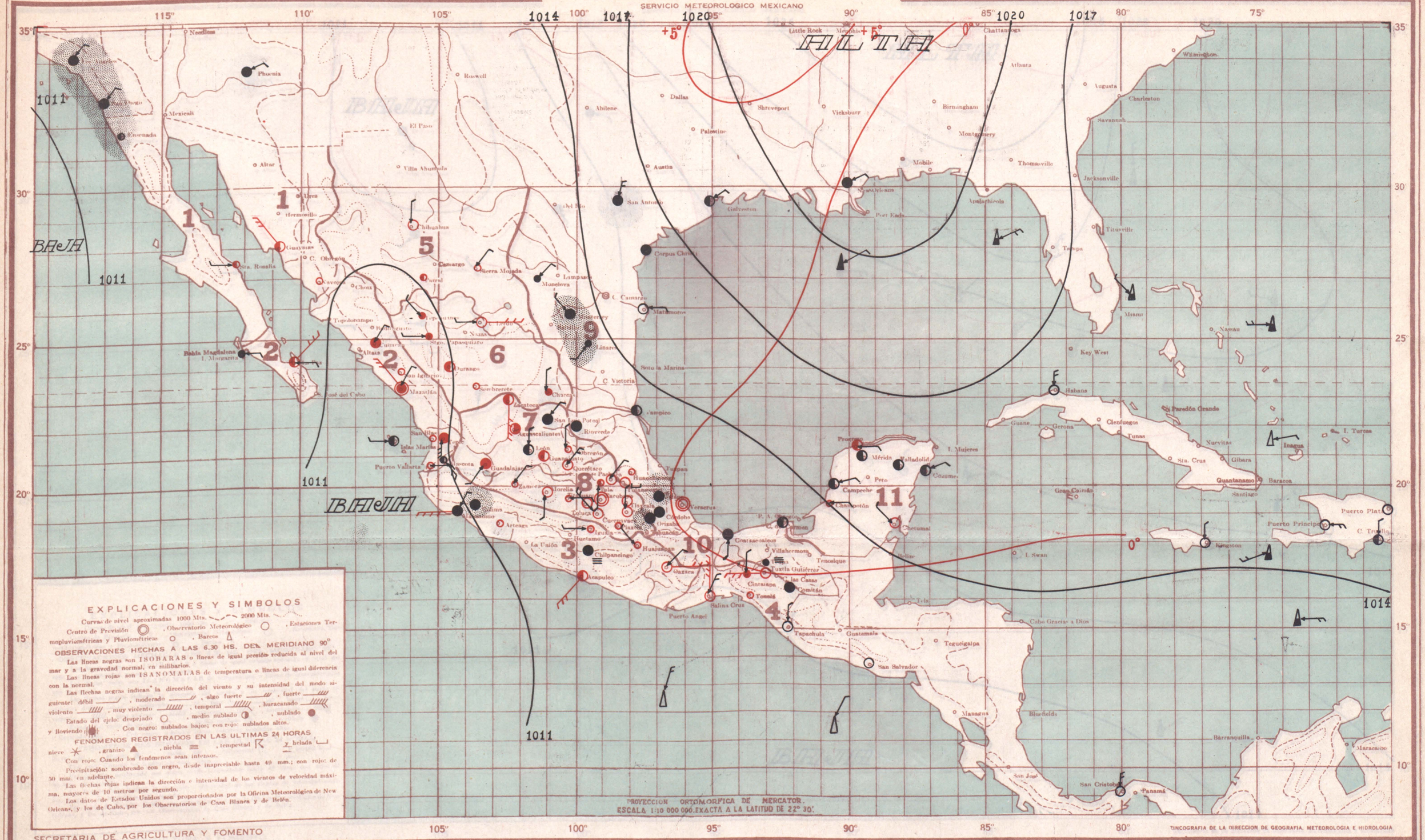

SECRETARIA DE AGRICULTURA Y FOMENTO

TINCOGRAFIA DE LA DIRECCION DE GEOGRAFIA, METEOROLOGIA E HIDROLOGIA

MARTES 18 DE FEBRERO DE 1941

Aire húmedo tropical principia a invadir la República, en tanto que se observa una concentración de aire polar continental al oeste de los Grandes Lagos. Aumentarán las lluvias en la República.

PRONOSTICO DEL TIEMPO PARA MAÑANA

Región 1 — No habrá cambio de temperatura. Cielo medio nublado. Escasearán las lluvias. Vientos débiles o moderados occidentales

Región 2 — No habrá cambio de temperatura. Cielo medio nublado. Lluvias aisladas. Vientos débiles o moderados occidentales

Región 3 — No habrá cambio de temperatura. Cielo medio nublado. Escasearán las lluvias. Vientos débiles o moderados occidentales

Región 4 — No habrá cambio de temperatura. Cielo medio nublado. No habrá lluvias. Vientos algo fuertes o fuertes boreales.

Región 5 — Descenso de temperatura. Cielo medio nublado. Escasearán las lluvias.

Región 6 — Descenso de temperatura. Cielo medio nublado. Lluvias aisladas.

Región 7 — Descenso de temperatura. Cielo medio nublado. Lluvias aisladas.

Región 8 — Descenso de temperatura. Cielo medio nublado. Lluvias aisladas.

Región 9 — Descenso de temperatura. Cielo nublado. Lluvias aisladas. Vientos débiles o moderados boreales.

Región 10 — No habrá cambio de temperatura. Cielo nublado. Lluvias aisladas. Vientos débiles o moderados boreales

Región 11 — Ascenso de temperatura. Cielo medio nublado. Escasearán las lluvias. Vientos débiles o moderados orientales

Regiones	ESTACIONES	Presión al nivel del mar	Temperaturas: Ambiente	Máxima de ayer	Mínima en últimas 24 h.	Lluvia en 24 h.	Altura sobre el nivel del mar
		mb.	°	°	°	mm.	m.
1	*Altar*						397
	C. Obregón, Son.						40
	Ensenada			19	10	Inap	13
	Guaymas	1011.5	21	27	21	0	4
	Hermosillo						211
	Navojoa			35	8	0	38
	Sta. Rosalía			26	17	0	26
	Ures						432
	Badiraguato					0	170
	Bahía Magdalena						12
	Culiacán	1010.5	15	29	14	0	53
	Choix						310
	Islas Marías	1010.9	22		15	0	4
	La Paz	1012.3	16	23	15	0	12
2	*Mascota*			28	9	0	1200
	Mazatlán	1010.9	20	23	19	0	78
	Puerto Vallarta			34	17	0	2
	S. Blas, Nay.			30	19	0	7
	S. Ignacio						150
	Tepic		15	28	14	0	918
	Topolobampo						3
	Acapulco	1009.9	24	31	23	0	3
3	*Arteaga*			27	14	0	860
	Colima		21	35	20	Inap	502
	Chilpancingo		18	30	16	0	1250

Regiones	ESTACIONES	Presión al nivel del mar	Temperaturas: Ambiente	Máxima de ayer	Mínima en últimas 24 h.	Lluvia en 24 h.	Altura sobre el nivel del mar
		mb.	°	°	°	mm.	m.
3	*Huajuapan*			30	10		1597
	Huetamo						356
	Iguala					0	735
	La Unión						38
	Manzanillo	1011.1	23	31	22	0	4
	Oaxaca						1563
	Cintalapa			29	13	0	555
	C. las Casas						2128
4	*Comitán*		14	27	10		1635
	Salina Cruz	1011.2	24	30	22	0	56
	Tapachula	1009.7	22	34	18	0	168
	Tonalá			32	20	0	55
	Tuxtla Gutiérrez		19	28	18	0	530
	Camargo						1653
5	*Chihuahua*	1013.2	5	25	5	0	1423
	Hidalgo del Parral			22	6	0	1652
	Sierra Mojada						1256
	Temosáchic						1858
	Villa Ahumada						1205
6	*C. Lerdo*	1011.3	11	29	9	0	1140
	Charcas			32	9	0	2020
	Durango		7	21	6	0	1898
	Nazas						1275
	Stgo. Papasquiaro			25	11	0	1740
	Sombrerete			27	6	0	2250

Regiones	ESTACIONES	Presión al nivel del mar	Temperaturas: Ambiente	Máxima de ayer	Mínima en últimas 24 h.	Lluvia en 24 h.	Altura sobre el nivel del mar
		mb.	°	°	°	mm.	m.
6	*Tepehuanes*						1787
	Aguascalientes		13	29	12	0	1879
	C. Obregón, Gto.			30	6	0	1870
	Guadalajara	1011.5	13		12	0	1583
7	*Guanajuato*	1011.2	13	27	11	0	2037
	León		12	31	10	0	1809
	Querétaro		9	27	6	0	1850
	S. Luis Potosí		11	29	9	0	1877
	Zacatecas	1012.5	13	21	13	0	2612
	Cuernavaca		18		16	0	1538
	Morelia	1012.0	14	27	12	0	1923
	Pachuca		10	24	8	0	2435
	Piaztla			37	13	0	1120
	Puebla		9	26	9	0	2150
8	*Tacubaya*	1013.1	7	27	6	0	2309
	Tehuacán						1676
	Tlaxcala		8	26	8	0	2240
	Toluca		10	23	5	0	2675
	Tula						2036
	Zamora			31	15	0	1633
	Zitácuaro			27	11	0	2064
	C. Victoria						
9	*Linares*			19	15	Inap	648
	Matamoros	1015.2	16	26	16	0	9
	Monclova			21	13	0	587

Regiones	ESTACIONES	Presión al nivel del mar	Temperaturas: Ambiente	Máxima de ayer	Mínima en últimas 24 h.	Lluvia en 24 h.	Altura sobre el nivel del mar
		mb.	°	°	°	mm.	m.
9	*Monterrey*	1013.3	15	21	14	1	540
	Saltillo						1609
	Soto la Marina						25
	Tampico	1013.5	18	23	16	0	18
	Coatzacoalcos	1013.6	20		20	0	14
	Córdoba		15	22	12	0	871
	Huauchinango			22	2	0	1576
	Jalapa		12	20	11	2	1399
	Obregón, Tab.	1012.4	21	28	20	0	2
	Orizaba		13	20	12	Inap	1248
10	*Rioverde*		14	25	13	0	992
	Teapa			27	20	0	80
	Tenosique						60
	Tulancingo		2	26	1	0	2181
	Tuxpan						10
	Veracruz	1014.0	20	25	20	0	16
	Villahermosa						
	Campeche	1015.7	18	27	19	0	25
	Cozumel	1015.3	21	27	17	0	8
	Champotón			31	17	0	2
	Chetumal						4
11	*I. Mujeres*						7
	Mérida	1016.5	18	27	16	0	22
	Progreso	1016.1	21	24	18	0	14
	Valladolid		23	27	17	0	22

CARTA DEL TIEMPO

SERVICIO METEOROLOGICO MEXICANO

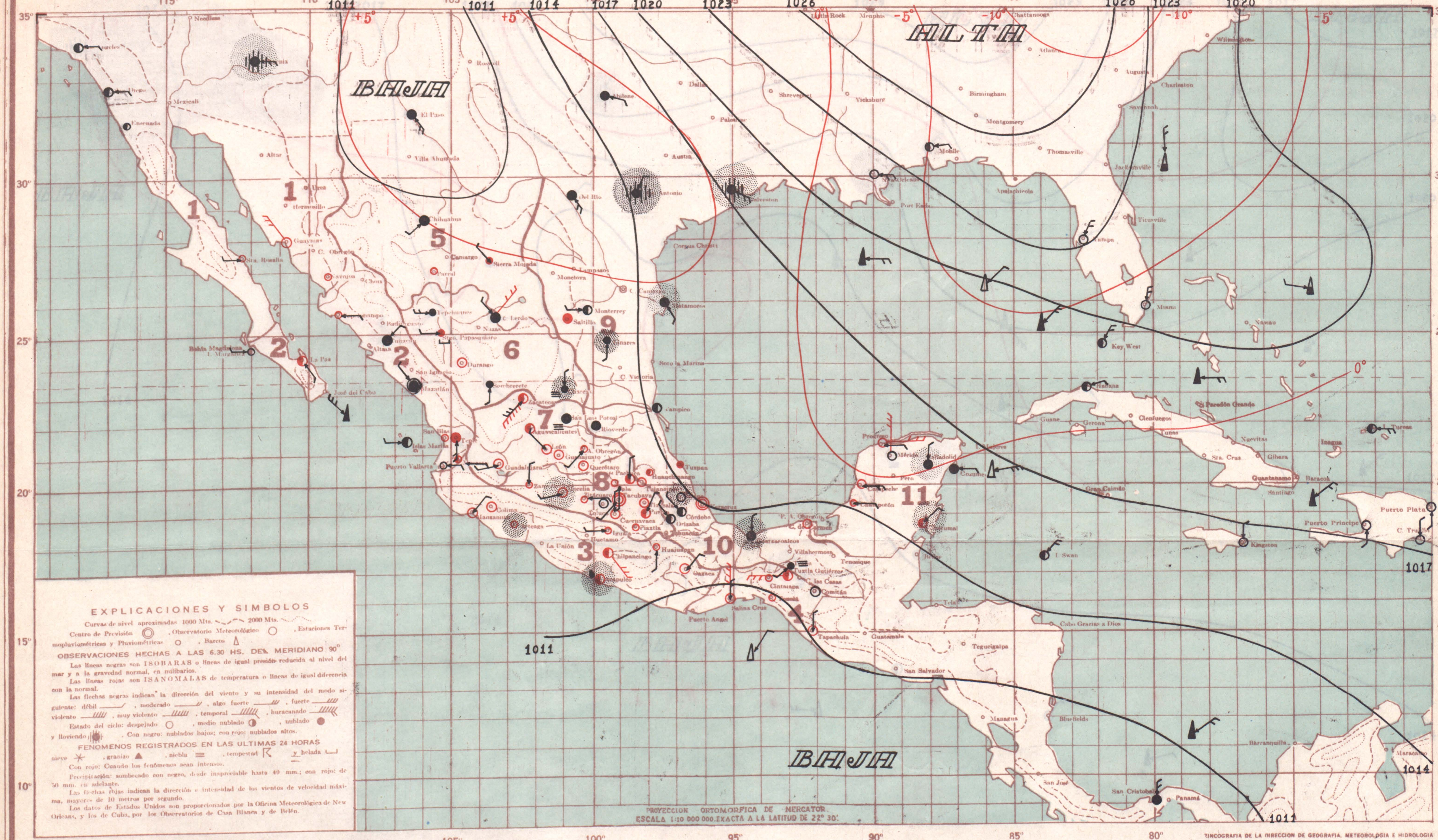

EXPLICACIONES Y SIMBOLOS

Curvas de nivel aproximadas 1000 Mts. 2000 Mts. Centro de Previsión, Observatorio Meteorológico, Estaciones Termopluviométricas y Pluviométricas, Barcos

OBSERVACIONES HECHAS A LAS 6.30 HS. DEL MERIDIANO 90°

Las líneas negras son ISOBARAS o líneas de igual presión reducida al nivel del mar y a la gravedad normal, en milibarios.

Las líneas rojas son ISANOMALAS de temperatura o líneas de igual diferencia con la normal.

Las flechas negras indican la dirección del viento y su intensidad del modo siguiente: débil, moderado, algo fuerte, fuerte, violento, muy violento, temporal, huracanado.

Estado del cielo: despejado, medio nublado, nublado y lloviendo. Con negro: nublados bajos; con rojo: nublados altos.

FENOMENOS REGISTRADOS EN LAS ULTIMAS 24 HORAS

nieve, granizo, niebla, tempestad y helada

Con rojo: Cuando los fenómenos sean intensos.

Precipitación: sombreado con negro, desde inapreciable hasta 40 mm.; con rojo: de 50 mm. en adelante.

Las flechas rojas indican la dirección e intensidad de los vientos de velocidad máxima, mayores de 10 metros por segundo.

Los datos de Estados Unidos son proporcionados por la Oficina Meteorológica de New Orleans, y los de Cuba, por los Observatorios de Casa Blanca y de Belén.

SECRETARIA DE AGRICULTURA Y FOMENTO

MIERCOLES 19 DE FEBRERO DE 1941

La región oriental de los UU. EE. está invadida por masas de aire polar. En nuestro país prevalecen vientos ecuatoriales Hay tendencia a que aumenten los nublados en gran parte de la República.

PRONOSTICO DEL TIEMPO PARA MAÑANA

Región 1 — Descenso de temperatura. Cielo medio nublado. Escasearán las lluvias. Vientos débiles o moderados australes.

Región 2 — No habrá cambio de temperatura. Cielo medio nublado. Escasearán las lluvias. Vientos débiles o moderados occidentales

Región 3 — No habrá cambio de temperatura. Cielo medio nublado. Escasearán las lluvias. Vientos débiles o moderados occidentales

Región 4 — Ascenso de temperatura. Cielo medio nublado. Escasearán las lluvias. Vientos débiles o moderados boreales.

Región 5 — Descenso de temperatura. Cielo nublado. Lluvias aisladas.

Región 6 — Descenso de temperatura. Cielo nublado. Lluvias aisladas.

Región 7 — No habrá cambio de temperatura. Cielo medio nublado. Escasearán las lluvias.

Región 8 — No habrá cambio de temperatura. Cielo medio nublado. Escasearán las lluvias.

Región 9 — No habrá cambio de temperatura. Cielo medio nublado. Lluvias aisladas. Vientos débiles o moderados orientales

Región 10 — Ascenso de temperatura. Cielo medio nublado. Lluvias aisladas. Vientos débiles o moderados orientales

Región 11 — No habrá cambio de temperatura Cielo medio nublado. Lluvias aisladas. Vientos débiles o moderados orientales

Regiones	Estaciones	Presión al nivel del mar	Temperaturas: Ambiente	Temperaturas: Máxima de ayer	Temperaturas: Mínima en últimas 24 h.	Lluvia en 24 h.	Altura sobre el nivel del mar
		mb.	o	o	o	mm.	m.
1	Altar						397
	C. Obregón, Son.						40
	Ensenada			17	10	0	13
	Guaymas	1013 7	18	28	18	0	4
	Hermosillo						211
	Navojoa			35	12	0	38
	Sta. Rosalía			27	17	0	26
	Ures						432
2	Badiraguato					0	170
	Bahía Magdalena						12
	Culiacán	1013.2	18	29	17	0	53
	Choix						310
	Islas Marías	1012.7	21		16	0	4
	La Paz	1014.1	18	22	17	0	12
	Mascota			27	8	0	1200
	Mazatlán	1012.4	20	23	20	0	78
	Puerto Vallarta			32	16	0	2
	S. Blas, Nay.			28	19	0	7
	S. Ignacio						150
	Tepic		13	26	13	0	918
	Topolobampo						3
3	Acapulco	1011.3	23	31	23	Inap	3
	Arteaga			27	14	Inap	860
	Colima		19	32	19	0	502
	Chilpancingo		16	28	15	0	1250
	Huajuapan			30	11		1597
	Huetamo						356
	Iguala			39	19	0	735
	La Unión						38
	Manzanillo	1012 8	22	31	21	0	4
	Oaxaca	1015 1	9	35	8		1563
4	Cintalapa			30	15	0	555
	C. las Casas						2128
	Comitán		9	26	6	0	1635
	Salina Cruz	1010.9	23	31	22	0	56
	Tapachula	1011.3	21	36	19	0	168
	Tonalá			30	12	0	55
	Tuxtla Gutiérrez		20	31	18	0	530
5	Camargo						1653
	Chihuahua	1011 6	11	26	10	0	1423
	Hidalgo del Parral			24	6	0	1652
	Sierra Mojada			23	7	0	1256
	Temosáchic						1858
	Villa Ahumada						1205
6	C. Lerdo	1011.3	11	25	8	0	1140
	Charcas			27	8	Inap	2020
	Durango		11	22	10	0	1898
	Nazas						1275
	Stgo. Papasquiaro			25	3	0	1740
	Sombrerete			24	7	0	2350
	Tepehuanes						1787
7	Aguascalientes		11	28	10	0	1879
	C. Obregón, Gto.			28	10	0	1870
	Guadalajara	1013 7	9	28	8	0	1583
	Guanajuato	1013.7	12	25	11	0	2037
	León		11	28	10	0	1809
	Querétaro		11	29	8	0	1850
	S. Luis Potosí		8	27	7	0	1877
	Zacatecas	1013.6	11	19	11	0	2612
8	Cuernavaca		18	29	7	0	1538
	Morelia	1013 9	13	25	12	Inap	1923
	Pachuca		11	26	9	0	2435
	Piaxtla			36	15	0	1120
	Puebla		10	25	9	0	2150
	Tacubaya	1014 4	8	26	7	0	2309
	Tehuacán						1676
	Tlaxcala		8	25	8	0	2240
	Toluca		9	21	8	0	2675
	Tula			19	5		2036
	Zamora			30	13	0	1633
	Zitácuaro			27	11	0	2064
9	C. Victoria						
	Linares					0	648
	Matamoros	1014.4	18	26	8	Inap	9
	Monclova					0	587
	Monterrey	1011.9	16	19	14	0	540
	Saltillo		10	19	9	0	1609
	Soto la Marina						25
	Tampico	1014 3	20	25	17	0	18
10	Coatzacoalcos	1013.2	22	25	21	Inap	14
	Córdoba		15	23	12	0	871
	Huauchinango			18	6	0	1576
	Jalapa		13	19	11	2	1399
	Obregón, Tab.	1012.3	10	30	20	0	2
	Orizaba		16	21	15	0	1248
	Rioverde		17	21	16	0	992
	Teapa			28	20	1	80
	Tenosique						60
	Tulancingo		10	28	7	0	2181
	Tuxpan			24	18	0	10
	Veracruz	1013.9	21	26	20	0	16
	Villahermosa						
11	Campeche	1015.2	20	27	19	0	25
	Cozumel	1016.0	22	27	22	1	8
	Champotón			34	24	0	2
	Chetumal	1014 9	25	27	17	Inap	4
	I. Mujeres						7
	Mérida	1016.4	18	28	17	0	22
	Progreso	1016.3	20	23	19	0	14
	Valladolid		24	28	19	Inap	22

CARTA DEL TIEMPO

SERVICIO METEOROLOGICO MEXICANO

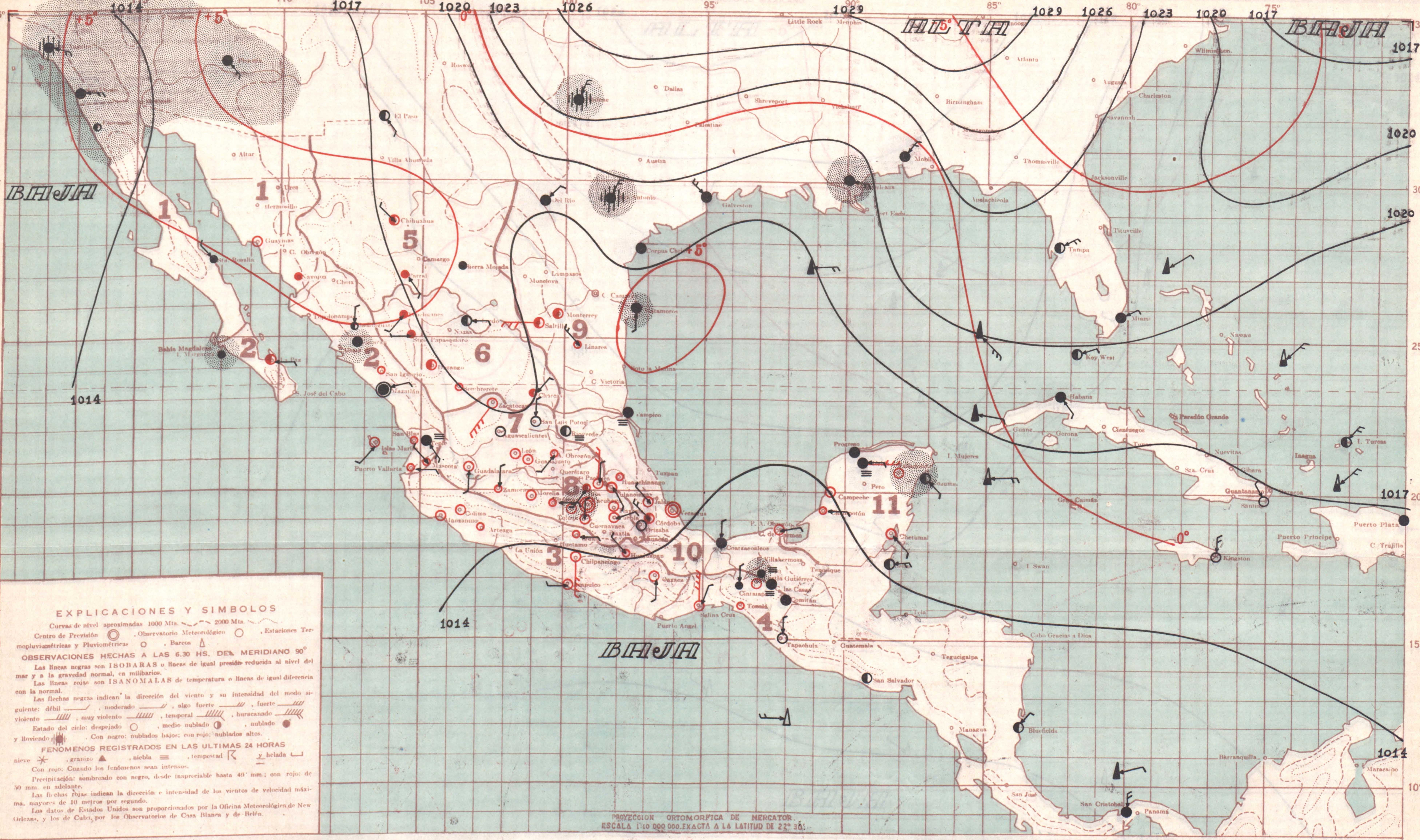

SECRETARIA DE AGRICULTURA Y FOMENTO

ZINCOGRAFIA DE LA DIRECCION DE GEOGRAFIA, METEOROLOGIA E HIDROLOGIA

JUEVES 20 DE FEBRERO DE 1941

Las masas de aire polar están invadiendo el estado de Texas. Se registrará onda fría en los Estados del Noreste y soplará "norte" fuerte o violento en el Golfo de México.

PRONOSTICO DEL TIEMPO PARA MAÑANA

Región 1 — No habrá cambio de temperatura. Cielo medio nublado. Lluvias aisladas. Vientos débiles o moderados australes.

Región 2 — No habrá cambio de temperatura. Cielo medio nublado. Escasearán las lluvias. Vientos débiles o moderados occidentales.

Región 3 — No habrá cambio de temperatura. Cielo medio nublado. Escasearán las lluvias. Vientos débiles o moderados occidentales.

Región 4 — Ascenso de temperatura. Cielo medio nublado. Escasearán las lluvias. Vientos algo fuertes o fuertes boreales.

Región 5 — Onda fría. Cielo nublado. Lluvias aisladas.

Región 6 — Descenso de temperatura. Cielo medio nublado. Escasearán las lluvias.

Región 7 — Descenso de temperatura. Cielo medio nublado. Lluvias aisladas.

Región 8 — Descenso de temperatura. Cielo medio nublado. Lluvias aisladas.

Región 9 — Onda fría. Cielo nublado. Lluvias generales. Vientos algo fuertes o fuertes boreales.

Región 10 — Descenso de temperatura. Cielo nublado. Lluvias generales. Vientos violentos boreales.

Región 11 — Descenso de temperatura. Cielo nublado. Lluvias aisladas. Vientos algo fuertes o fuertes boreales.

Regiones	Estaciones	Presión al nivel del mar	Temperaturas: Ambiente	Temperaturas: Máxima de ayer	Temperaturas: Mínima en últimas 24 h.	Lluvia en 24 h.	Altura sobre el nivel del mar
		mb.	o	o	o	mm.	m.
1	Altar						397
	C. Obregón, Son.						40
	Ensenada			21	10	Inap	13
	Guaymas	1017 2	21	28	21	0	4
	Hermosillo						211
	Navojoa			38	14	0	38
	Sta. Rosalía			26	19	0	26
	Ures						432
2	Badiraguato						170
	Bahía Magdalena						12
	Culiacán	1015 2	18	33	17	Inap	53
	Choix						310
	Islas Marías	1013 9	21		15	0	4
	La Paz	1016 0	19	26	18	0	12
	Mascota			27	8	0	1200
	Mazatlán						78
	Puerto Vallarta			33	16	0	2
	S. Blas, Nay.			30	21	0	7
	S. Ignacio						150
	Tepic		14	26	14	0	918
	Topolobampo						3
3	Acapulco	1012.5	22	31	22	0	3
	Arteaga			29	15	0	860
	Colima		19	33	19	0	502
	Chilpancingo		14	29	13	0	1250
	Huajuapan			30	11	0	1597
	Huetamo						356
	Iguala			39	19	0	735
	La Unión						38
	Manzanillo	1014 5	23	32	21	0	4
	Oaxaca	1016 7	10	32	9	0	1563
4	Cintalapa						555
	C. las Casas		5	24	2	0	2128
	Comitán		12	26	8	0	1635
	Salina Cruz	1012 4	24	31	24	0	56
	Tapachula	1013.5	20	35	18	0	168
	Tonalá			31	23	0	55
	Tuxtla Gutiérrez		21	33	18	0	530
5	Camargo						1653
	Chihuahua	1017 9	12	25	12	0	1423
	Hidalgo del Parral			23	11	0	1652
	Sierra Mojada						1256
	Temosáchic						1858
	Villa Ahumada						1205
	C. Lerdo	1009.6	11	25	10	0	1140
	Charcas			28	9	0	2020
6	Durango		10	25	9	0	1898
	Nazas						1275
	Stgo. Papasquiaro			25	6	0	1740
	Sombrerete			22	9	0	2350
	Tepehuanes			24	3		1787
7	Aguascalientes		9	28	8	0	1879
	C. Obregón, Gto.			28	8	0	1870
	Guadalajara	1017 1	10	28	9	0	1583
	Guanajuato	1016.1	14	27	13	0	2037
	León		12	29	11	0	1809
	Querétaro					0	1850
	S. Luis Potosí		12	28	9	0	1877
	Zacatecas	1017.2	13	17	13	0	2612
8	Cuernavaca		18	29	17	0	1538
	Morelia	1016 3	13	26	13	0	1923
	Pachuca		11	25	9	0	2435
	Piaxtla					0	1120
	Puebla		15	27	10	0	2150
	Tacubaya	1016 3	8	27	8	Inap	2309
	Tehuacán						1676
	Tlaxcala		10	26	10	0	2240
	Toluca		9	21	7	Inap	2675
	Tula			29	7	0	2036
	Zamora			31	12	0	1633
	Zitácuaro			26	11	0	2064
9	C. Victoria						
	Linares					0	648
	Matamoros	1016.3	19	25	19	Inap	9
	Monclova						587
	Monterrey	1016.1	16	23	15	0	540
	Saltillo		10	25	9	0	1609
	Soto la Marina						25
	Tampico	1015 2	21	27	19	0	18
10	Coatzacoalcos	1013.3	23	26	22	0	14
	Córdoba		14	26	12	0	871
	Huauchinango			23	5	0	1576
	Jalapa		13	23	12	0	1399
	Obregón, Tab.	1012.3	21	33	16	0	2
	Orizaba		11	24	10	0	1248
	Rioverde		12	30	11	0	992
	Teapa			30	22	Inap	80
	Tenosique						60
	Tulancingo		8	27	7	0	2181
	Tuxpan					0	10
	Veracruz	1014.4	21	26	20	0	16
	Villahermosa						
11	Campeche	1014.3	21	29	20	0	25
	Cozumel	1016.3	21	28	20	Inap	8
	Champotón			34	24	0	2
	Chetumal	1015.6	25	28	24	0	4
	I. Mujeres						7
	Mérida	1016.7	21	30	20	0	22
	Progreso	1016.3	22		20	0	14
	Valladolid		24	25	22	6	22

69711

CARTA DEL TIEMPO

SERVICIO METEOROLOGICO MEXICANO

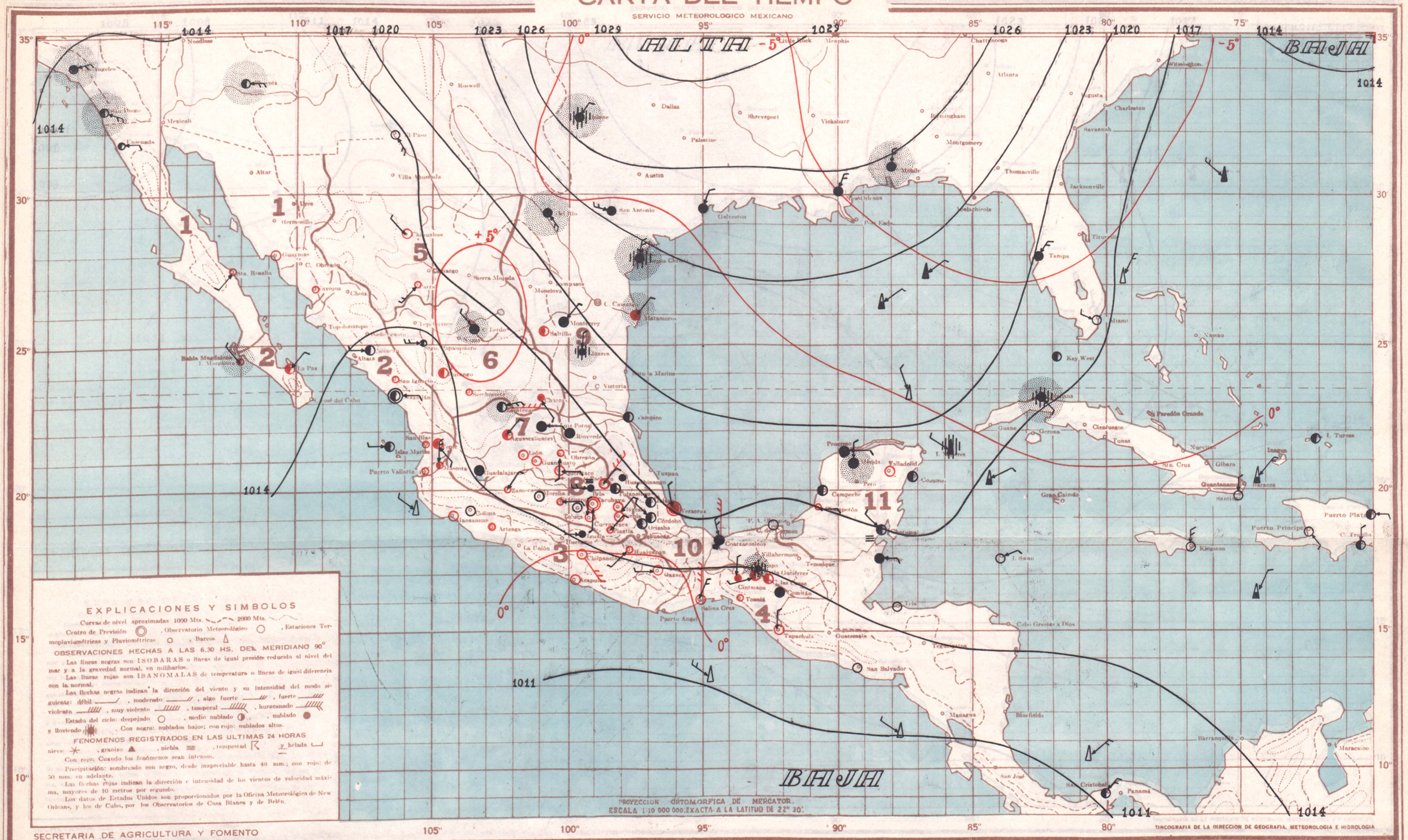

VIERNES 21 DE FEBRERO DE 1941

Las masas de aire frío procedentes del anticiclón que está en la región central de los EE. UU. avanzan con lentitud hacia el sur. Descenderá la temperatura en la Vertiente del Golfo de México, aumentando las lluvias.

PRONOSTICO DEL TIEMPO PARA MAÑANA

Región 1 — No habrá cambio de temperatura. Cielo medio nublado. Escasearán las lluvias. Vientos débiles o moderados orientales

Región 2 — No habrá cambio de temperatura. Cielo medio nublado. Escasearán las lluvias. Vientos débiles o moderados occidentales

Región 3 — No habrá cambio de temperatura. Cielo medio nublado. Escasearán las lluvias. Vientos débiles o moderados occidentales

Región 4 — No habrá cambio de temperatura. Cielo medio nublado. Escasearán las lluvias. Vientos algo fuertes o fuertes boreales.

Región 5 — Descenso de temperatura. Cielo nublado. Lluvias aisladas.

Región 6 — Descenso de temperatura. Cielo nublado. Lluvias aisladas.

Región 7 — Descenso de temperatura. Cielo medio nublado. Escasearán las lluvias.

Región 8 — Descenso de temperatura. Cielo medio nublado. Lluvias aisladas.

Región 9 — Descenso de temperatura. Cielo nublado. Lluvias generales. Vientos débiles o moderados boreales.

Región 10 — Descenso de temperatura. Cielo nublado. Lluvias aisladas. Vientos algo fuertes o fuertes boreales.

Región 11 — No habrá cambio de temperatura. Cielo medio nublado. Lluvias aisladas. Vientos débiles o moderados boreales.

Regiones	ESTACIONES	Presión al nivel del mar	Temperaturas: Ambiente	Máxima de ayer	Mínima en últimas 24 h.	Lluvia en 24 h.	Altura sobre el nivel del mar
		mb.	°	°	°	mm.	m.
1	*Altar*						397
	C. Obregón, Son.						40
	Ensenada			19	11	0	13
	Guaymas	1016.4	23	29	21	0	4
	Hermosillo						211
	Navojoa			35	14	0	38
	Sta. Rosalía			27	18	0	26
	Ures						422
	Badiraguato						170
2	*Bahía Magdalena*			33	27	Inap	12
	Culiacán	1013.2	19	26	18	0	53
	Choix						310
	Islas Marías	1011.7	22		15	0	4
	La Paz	1015.7	18		17	0	12
	Mascota			27	9	0	1200
	Mazatlán	1013.1	21	25	21	0	78
	Puerto Vallarta			33	17	0	2
	S. Blas, Nay.			30	18	0	7
	S. Ignacio			35	10	0	150
	Tepic		14	30	14	0	918
	Topolobampo						3
	Acapulco	1011.9	21	32	21	0	3
	Arteaga			31	14	0	860
3	*Colima*		18	34	18	0	502
	Chilpancingo		14	31	13	0	1250

Regiones	ESTACIONES	Presión al nivel del mar	Temperaturas: Ambiente	Máxima de ayer	Mínima en últimas 24 h.	Lluvia en 24 h.	Altura sobre el nivel del mar
		mb.	°	°	°	mm.	m.
3	*Huajuapan*			29	10	0	1597
	Huetamo						356
	Iguala			39	18	0	735
	La Unión						38
4	*Manzanillo*	1013.5	23	34	22	0	4
	Oaxaca	1016.7	11	34	9	0	1563
	Cintalapa			31	14	0	555
	C. las Casas		9	25	6	0	2128
	Comitán		12	27	8	0	1635
	Salina Cruz	1012.5	25	32	25	0	56
	Tapachula	1012.0	21	36	18	0	168
	Tonalá			32	21	0	55
	Tuxtla Gutiérrez		22	32	20	0	530
	Camargo						1653
5	*Chihuahua*	1019.7	7	23	6	0	1423
	Hidalgo del Parral			20	6	0	1652
	Sierra Mojada						1256
	Temosáchic						1858
	Villa Ahumada						1205
6	*C. Lerdo*	1016.0	15	29	11	Inap	1140
	Charcas			32	11	0	2020
	Durango		12	24	10	0	1898
	Nazas						1275
	Stgo. Papasquiaro			24	7	0	1740
	Sombrerete			27	8	0	2250

Regiones	ESTACIONES	Presión al nivel del mar	Temperaturas: Ambiente	Máxima de ayer	Mínima en últimas 24 h.	Lluvia en 24 h.	Altura sobre el nivel del mar
		mb.	°	°	°	mm.	m.
6	*Tepehuanes*						1787
	Aguascalientes		11	30	11	0	1879
	C. Obregón, Gto.			29	8	0	1870
	Guadalajara	1015.7	11	30	10	0	1583
7	*Guanajuato*	1016.9	13	28	12	0	2037
	León		12	31	11	0	1809
	Querétaro		12	27	10	0	1850
	S. Luis Potosí		13	29	9	0	1877
	Zacatecas	1016.8	8	20	8	Inap	2612
	Cuernavaca		19	29	17	0	1538
	Morelia	1015.9	15	26	14	0	1923
	Pachuca		9	23	7	0	2435
	Piazzla			37	15	0	1120
	Puebla		10	27	10	0	2150
8	*Tacubaya*	1016.7	8	27	7	0	2309
	Tehuacán						1676
	Tlaxcala		9	26	9	0	2240
	Toluca		11	22	8	0	2675
	Tula			29	7	0	2036
	Zamora			32	13	0	1633
	Zitácuaro			27	13	9	2064
9	*C. Victoria*						
	Linares			25	15	5	648
	Matamoros	1021.6	17	28	17	Inap	9
	Monclova						587

Regiones	ESTACIONES	Presión al nivel del mar	Temperaturas: Ambiente	Máxima de ayer	Mínima en últimas 24 h.	Lluvia en 24 h.	Altura sobre el nivel del mar
		mb.	°	°	°	mm.	m.
9	*Monterrey*	1019.1	14	25	13	0	540
	Saltillo		12	19	12	0	1609
	Sóto la Marina						25
	Tampico	1014.1	22	27	20	0	18
10	*Coatzacoalcos*	1016.5	23	27	23	0	14
	Córdoba		17	27	13	0	871
	Huauchinango			23	5	0	1576
	Jalapa		14	23	13	0	1399
	Obregón, Tab.	1014.9	23	30	22	0	2
	Orizaba		17	23	16	0	1248
	Rioverde		18	29	17	0	992
	Teapa			30	22	14	80
	Tenosique						60
	Tulancingo		8	26	8	0	2181
	Tuxpan						10
	Veracruz	1017.5	23	27	23	0	16
	Villahermosa						
11	*Campeche*	1016.0	22	29	22	0	25
	Cozumel	1017.7	19	31	18	0	5
	Champotón			33	19	0	2
	Chetumal	1016.3	20	29	20	0	4
	I. Mujeres						7
	Mérida	1016.4	23	32	22	18	22
	Progreso	1017.3	25	28	22	0	14
	Valladolid		24	26	22	0	22

CARTA DEL TIEMPO

SERVICIO METEOROLOGICO MEXICANO

SECRETARIA DE AGRICULTURA Y FOMENTO

ZINCOGRAFIA DE LA DIRECCION DE GEOGRAFIA, METEOROLOGIA E HIDROLOGIA

SABADO 22 DE FEBRERO DE 1941

El aire tropical que invade la mayor parte de la República ha formado un frente con aire polar en los estados del Noreste. Las lluvias continuarán en la mitad oriental de la República.

PRONOSTICO DEL TIEMPO PARA MAÑANA

Región 1 — Descenso de temperatura. Cielo medio nublado. Lluvias aisladas. Vientos débiles o moderados occidentales.

Región 2 — No habrá cambio de temperatura. Cielo medio nublado. Escasearán las lluvias. Vientos débiles o moderados occidentales.

Región 3 — No habrá cambio de temperatura. Cielo medio nublado. Escasearán las lluvias. Vientos débiles o moderados occidentales.

Región 4 — Ascenso de temperatura. Cielo medio nublado. Escasearán las lluvias. Vientos algo fuertes o fuertes boreales.

Región 5 — Descenso de temperatura. Cielo medio nublado. Lluvias aisladas.

Región 6 — Descenso de temperatura. Cielo medio nublado. Lluvias aisladas.

Región 7 — Descenso de temperatura. Cielo medio nublado. Lluvias aisladas.

Región 8 — Descenso de temperatura. Cielo medio nublado. Lluvias aisladas.

Región 9 — Descenso de temperatura. Cielo nublado. Lluvias generales. Vientos débiles o moderados boreales.

Región 10 — Descenso de temperatura. Cielo nublado. Lluvias generales. Vientos algo fuertes o fuertes boreales.

Región 11 — No habrá cambio de temperatura. Cielo nublado. Lluvias aisladas. Vientos débiles o moderados orientales

Regiones	Estaciones	Presión al nivel del mar (mb.)	Temperaturas: Ambiente (°)	Máxima de ayer (°)	Mínima en últimas 24 h (°)	Lluvia en 24 h. (mm.)	Altura sobre el nivel del mar (m.)
1	Altar						397
	C. Obregón, Son.						40
	Ensenada						13
	Guaymas	1012.1	18	30	18	0	4
	Hermosillo						211
	Navojoa			30	8	0	38
	Sta. Rosalía			28	19	0	26
	Ures						432
2	Badiraguato						170
	Bahía Magdalena						12
	Culiacán	1011.6	18	35	17	0	53
	Choix						310
	Islas Marías	1011.9	23		16	0	4
	La Paz	1013.6	19	25	18	0	12
	Mascota						1200
	Mazatlán	1012.4	22		21	0	78
	Puerto Vallarta			33	17	0	2
	S. Blas, Nay.			31	18	0	7
	S. Ignacio						150
	Tepic		16		13	0	918
	Topolobampo						3
3	Acapulco	1011.5	22	31	22	0	3
	Arteaga			32	12	0	860
	Colima		20	34	20	0	502
	Chilpancingo		15	32	14	0	1250
	Huajuapan			30	10	0	1597
	Huetamo						356
	Iguala			39	18	0	735
	La Unión						38
	Manzanillo	1013.3	23	34	23	0	4
	Oaxaca	1015.9	10	32	9	0	1563
4	Cintalapa			31	15	0	555
	C. las Casas					0	2128
	Comitán		14	29	14	0	1635
	Salina Cruz	1012.1	25	32	24	0	56
	Tapachula	1011.3	23	36	20	0	168
	Tonalá			32	25	0	55
	Tuxtla Gutiérrez		21	29	19	0	530
5	Camargo						1653
	Chihuahua	1012.5	5	25	4	0	1423
	Hidalgo del Parral			24	5	0	1652
	Sierra Mojada						1256
	Temosáchic						1858
	Villa Ahumada						1205
	C. Lerdo	1014.0	12	24	12	Inap	1140
	Charcas			25	11	0	2020
6	Durango		12	27	11	0	1898
	Nazas						1275
	Stgo. Papasquiaro			27	8	0	1740
	Sombrerete			25	9	0	2350
	Tepehuanes						1787
	Aguascalientes		14	28	14	Inap	1879
	C. Obregón, Gto.			26	9	0	1870
7	Guadalajara	1014.8	15	29	14	0	1583
	Guanajuato	1014.5	13	26	12	0	2037
	León		14	29	12	Inap	1809
	Querétaro		13	29	13	0	1850
	S. Luis Potosí		12	23	11	2	1877
	Zacatecas	1014.7	13	20	13	Inap	2612
8	Cuernavaca		17	29	16	0	1538
	Morelia	1014.9	13	26	12	0	1923
	Pachuca		8	25	6	0	2435
	Piaxtla			37	13	0	1120
	Puebla		10	26	10	0	2150
	Tacubaya	1014.9	8	27	7	0	2309
	Tehuacán						1676
	Tlaxcala		11	25	10	0	2240
	Toluca		9	21	8	0	2675
	Tula					0	2036
	Zamora			32	14	0	1633
	Zitácuaro			28	11	0	2064
9	C. Victoria						
	Linares						648
	Matamoros	1016.7	18	29	17	2	9
	Monclova						587
	Monterrey	1017.2	12	25	11	1	540
	Saltillo		9	22	8	1	1609
	Soto la Marina						25
	Tampico	1015.1	24	26	21	1	18
10	Coatzacoalcos	1014.5	23	26	23	0	14
	Córdoba		16	23	12	5	871
	Huauchinango			16	10	10	1576
	Jalapa		14	18	14	5	1399
	Obregón, Tab.	1014.0	22	30	21	0	2
	Orizaba		17	22	15	3	1248
	Rioverde		18	23	17	Inap	992
	Teapa			28	22	11	80
	Tenosique						60
	Tulancingo		10	20	9	0	2181
	Tuxpan						10
	Veracruz	1014.9	22	27	22	1	16
	Villahermosa						
11	Campeche	1015.1	23	29	22	0	25
	Cozumel	1016.1	24	30	20	0	8
	Champotón			33	22	0	2
	Chetumal	1015.3	21	28	20	0	4
	I. Mujeres						7
	Mérida	1017.1	22	28	20	0	22
	Progreso	1016.7	22	25	21	Inap	14
	Valladolid		26	30	22	2	22

CARTA DEL TIEMPO

SERVICIO METEOROLOGICO MEXICANO

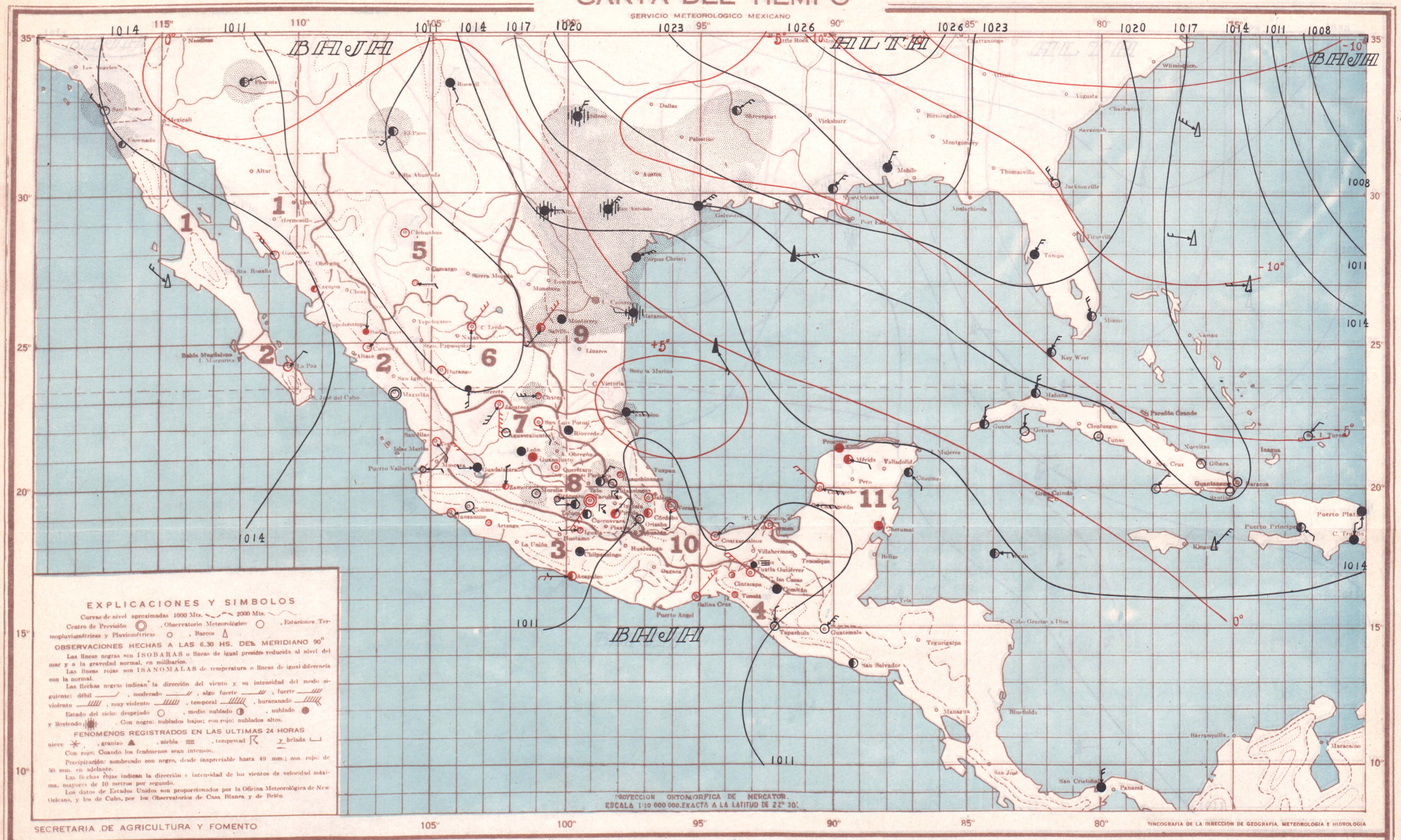

SECRETARIA DE AGRICULTURA Y FOMENTO

TIPOGRAFIA DE LA DIRECCION DE GEOGRAFIA, METEOROLOGIA E HIDROLOGIA

DOMINGO 23 DE FEBRERO DE 1941

Una área de altas presiones cubre toda la parte central de EE. UU., al mismo tiempo que una nueva invasión de aire polar está comenzando en la región Noroeste del mismo Territorio.

PRONOSTICO DEL TIEMPO PARA MAÑANA

Región 1 — No habrá cambio de temperatura. Cielo nublado. Escasearán las lluvias. Vientos débiles o moderados boreales

Región 2 — No habrá cambio de temperatura. Cielo medio nublado. No habrá lluvias. Vientos débiles o moderados occidentales

Región 3 — No habrá cambio de temperatura. Cielo nublado. Escasearán las lluvias. Vientos débiles o moderados occidentales

Región 4 — No habrá cambio de temperatura. Cielo nublado. No habrá lluvias. Vientos débiles o moderados boreales.

Región 5 — Descenso de temperatura. Cielo nublado. Lluvias aisladas.

Región 6 — Descenso de temperatura. Cielo medio nublado. Escasearán las lluvias.

Región 7 — No habrá cambio de temperatura. Cielo medio nublado. Escasearán las lluvias.

Región 8 — No habrá cambio de temperatura. Cielo nublado. Lluvias aisladas.

Región 9 — No habrá cambio de temperatura. Cielo nublado. Lluvias aisladas. Vientos débiles o moderados orientales

Región 10 — No habrá cambio de temperatura. Cielo nublado. Lluvias aisladas. Vientos débiles o moderados orientales

Región 11 — No habrá cambio de temperatura. Cielo nublado. Escasearán las lluvias. Vientos débiles o moderados orientales

Regiones	ESTACIONES	Presión al nivel del mar	Temperaturas: Ambiente	Máxima de ayer	Mínima en últimas 24 h.	Lluvia en 24 h.	Altura sobre el nivel del mar
		mb.	o	o	o	mm.	m.
1	Altar						397
	C. Obregón, Son.						40
	Ensenada			19	8	6	13
	Guaymas	1014.1	18	25	18	0	4
	Hermosillo						211
	Navojoa						38
	Sta. Rosalía						26
	Ures						422
	Badiraguato						170
2	Bahía Magdalena						12
	Culiacán	1013.1	14	33	14	0	53
	Choix						310
	Islas Marías						4
	La Paz	1015.6	20		19	0	12
	Mascota						1200
	Mazatlán	1013.2	22	25	22	0	78
	Puerto Vallarta						2
	S. Blas, Nay.						7
	S. Ignacio						150
	Tepic		13	25	12	0	918
	Topolobampo						3
3	Acapulco	1011.3	26	32	25	0	3
	Arteaga						860
	Colima		18	31	18	0	502
	Chilpancingo		17	31	15	0	1250

Regiones	ESTACIONES	Presión al nivel del mar	Temperaturas: Ambiente	Máxima de ayer	Mínima en últimas 24 h.	Lluvia en 24 h.	Altura sobre el nivel del mar
		mb.	o	o	o	mm.	m.
3	Huajuapan						1597
	Huetamo						356
	Iguala			35	18	0	735
	La Unión						38
	Manzanillo	1013.1	22	31	21	0	4
	Oaxaca						1563
	Cintalapa						555
	C. las Casas						2128
4	Comitán		13	29	10	0	1635
	Salina Cruz	1010.5	25	32	25	0	56
	Tapachula	1011.5	23	36	20	0	168
	Tonalá			33	24	0	55
	Tuxtla Gutiérrez		22	31	20	0	530
	Camargo						1653
5	Chihuahua	1008.5	9	23	9	0	1423
	Hidalgo del Parral			18	6	0	1652
	Sierra Mojada						1256
	Temosáchic						1858
	Villa Ahumada						1205
	C. Lerdo						1140
	Charcas						2020
6	Durango		9	25	8	0	1898
	Nazas						1275
	Stgo. Papasquiaro						1740
	Sombrerete			22	8	0	2350

Regiones	ESTACIONES	Presión al nivel del mar	Temperaturas: Ambiente	Máxima de ayer	Mínima en últimas 24 h.	Lluvia en 24 h.	Altura sobre el nivel del mar
		mb.	o	o	o	mm.	m.
6	Tepehuanes						1787
	Aguascalientes						1879
	C. Obregón, Gto.						1870
7	Guadalajara	1014.4	12	27	11	0	1583
	Guanajuato	1013.2	13	23	11	0	2037
	León		12	23	10	0	1809
	Querétaro		10	30	8	0	1850
	S. Luis Potosí		13	26	10	0	1877
	Zacatecas	1011.9	7	19	7	0	2612
	Cuernavaca		18	28	17	0	1538
	Morelia	1013.5	13	24	12	4	1923
	Pachuca		8	21	6	4	2435
	Piaxtla						1120
	Puebla		12	24	12	0	2150
8	Tacubaya	1012.8	8	24	6	16	2309
	Tehuacán						1676
	Tlaxcala						2240
	Toluca		6	22	5	2	2675
	Tula						2036
	Zamora			30	13	0	1633
	Zitácuaro			26	10	0	2064
9	C. Victoria						
	Linares						648
	Matamoros	1012.0	15	19	15	11	9
	Monclova						587

Regiones	ESTACIONES	Presión al nivel del mar	Temperaturas: Ambiente	Máxima de ayer	Mínima en últimas 24 h.	Lluvia en 24 h.	Altura sobre el nivel del mar
		mb.	o	o	o	mm.	m.
9	Monterrey	1011.3	13	25	11	1	540
	Saltillo		14	25	7	3	1609
	Soto la Marina						25
	Tampico	1011.3	23	27	21	1	18
	Coatzacoalcos	1011.2	22	26	22	0	14
	Córdoba		17	25	15	0	871
	Huauchinango						1576
	Jalapa		15	21	14	7	1399
	Obregón, Tab.	1010.3	22	32	21	0	2
	Orizaba		18	21	17	Trazas	1248
10	Río Verde						992
	Teapa			40	21	0	80
	Tenosique						60
	Tuxtepec						2181
	Tuxpan						10
	Veracruz	1010.6	22	26	22	0	16
	Villahermosa						
	Campeche	1013.3	21	29	21	0	26
	Cozumel	1013.8	24	29	21	0	3
	Champotón						2
11	Chetumal	1013.1	26		24	0	4
	I. Mujeres						7
	Mérida	1013.9	22	28	20	0	22
	Progreso	1014.1	22	25	21	0	14
	Valladolid						22

CARTA DEL TIEMPO

SERVICIO METEOROLOGICO MEXICANO

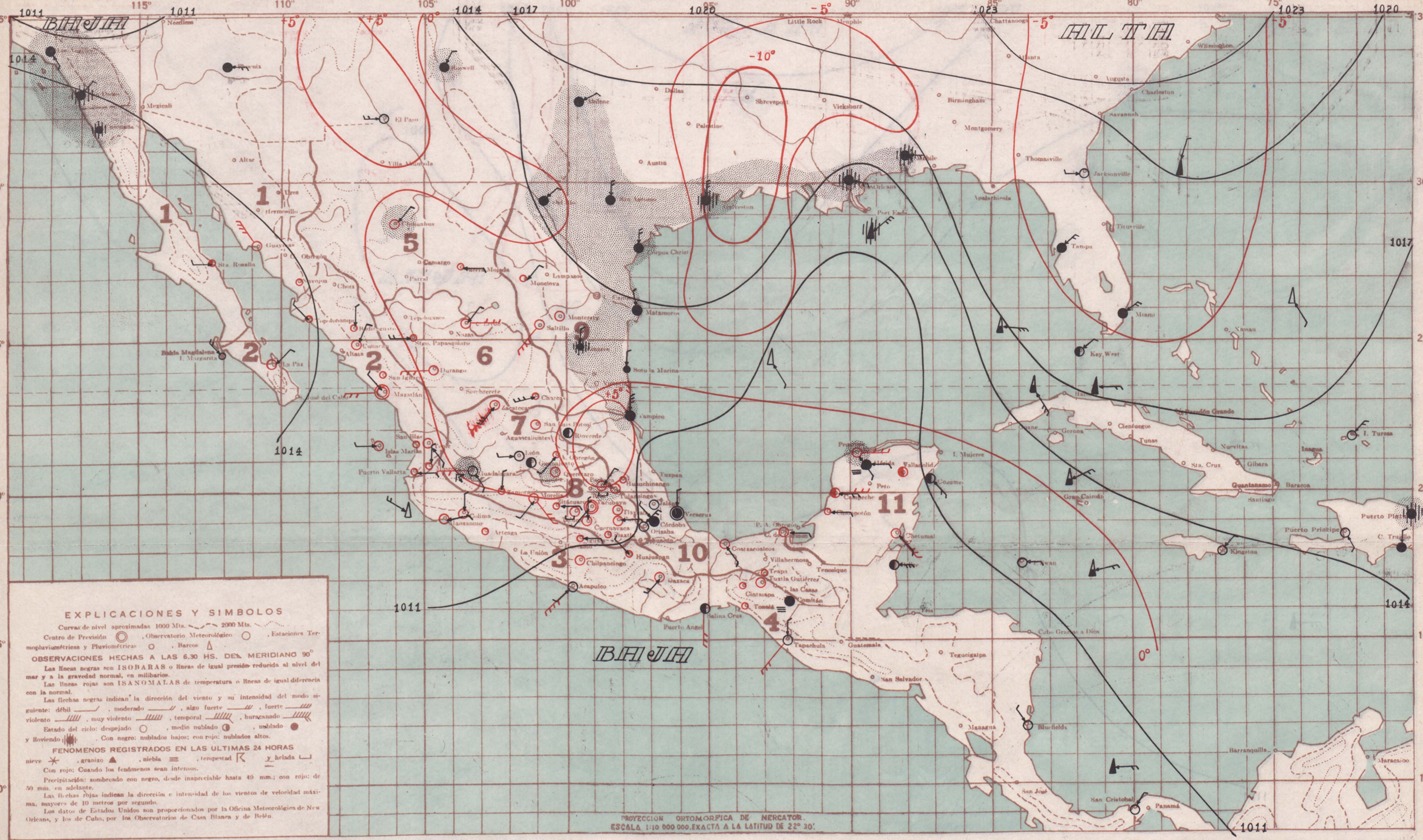

LUNES 24 DE FEBRERO DE 1941

Una nueva aportación de aire polar en el noroeste de los EE. UU. ha hecho aumentar ligeramente la pendiente barométrica hacia nuestro país, produciendo un "norte" de moderada intensidad en el Golfo de México.

PRONOSTICO DEL TIEMPO PARA MAÑANA

Región 1
Ascenso de temperatura
Cielo medio nublado.
Escasearán las lluvias.
Vientos algo fuertes o fuertes boreales.

Región 2
No habrá cambio de temperatura.
Cielo medio nublado.
No habrá lluvias.
Vientos débiles o moderados occidentales

Región 3
No habrá cambio de temperatura.
Cielo medio nublado.
No habrá lluvias.
Vientos débiles o moderados occidentales

Región 4
Descenso de temperatura.
Cielo nublado.
No habrá lluvias.
Vientos algo fuertes o fuertes boreales.

Región 5
Descenso de temperatura.
Cielo nublado.
Lluvias aisladas.

Región 6
Descenso de temperatura.
Cielo medio nublado.
No habrá lluvias.

Región 7
Descenso de temperatura.
Cielo medio nublado.
Escasearán las lluvias.

Región 8
Descenso de temperatura.
Cielo medio nublado.
Escasearán las lluvias.

Región 9
Descenso de temperatura.
Cielo nublado.
Lluvias aisladas.
Vientos algo fuertes o fuertes boreales.

Región 10
Descenso de temperatura.
Cielo nublado.
Lluvias aisladas.
Vientos algo fuertes o fuertes boreales.

Región 11
No habrá cambio de temperatura.
Cielo nublado.
Escasearán las lluvias.
Vientos algo fuertes o fuertes boreales.

Regiones	ESTACIONES	Presión al nivel del mar	Temperaturas: Ambiente	Máxima de ayer	Mínima en últimas 24 h.	Lluvia en 24 h.	Altura sobre el nivel del mar
		mb.	o	o	o	mm.	m.
1	*Altar*	.					397
	C. Obregón, Son.	.					40
	Ensenada	.					13
	Guaymas	1015.0	17	24	16	0	4
	Hermosillo	.					211
	Navojoa	.		40	8	0	38
	Sta. Rosalía	.		23	14	0	26
	Ures						422
	Badiraguato	.		29	8	0	170
	Bahía Magdalena	.					12
	Culiacán	1013.6	12		12	0	53
	Choix	.					310
	Islas Marías	1012.9	22		17	0	4
	La Paz	1015.2	17	24	16	0	12
2	*Mascota*	.		28	7	0	1200
	Mazatlán	1013.3	19	25	19	0	78
	Puerto Vallarta	.		33	17	0	2
	S. Blas, Nay.	.		31	19	0	7
	S. Ignacio	.		36	10	0	150
	Tepic	.	10	26	10	0	918
	Topolobampo	.		27	16	0	3
3	*Acapulco*	1010.9	23	32	22	0	3
	Artesaga	.		32	11	0	860
	Colima	.	18	33	18	0	502
	Chilpancingo	.	13	29	12	0	1250

Regiones	ESTACIONES	Presión al nivel del mar	Temperaturas: Ambiente	Máxima de ayer	Mínima en últimas 24 h.	Lluvia en 24 h.	Altura sobre el nivel del mar
		mb.	o	o	o	mm.	m.
3	*Huajuapan*	.		27	12	0	1597
	Huetamo	.					356
	Iguala	.		37	12	0	735
	La Unión	.					38
	Manzanillo	1012.5	22	31	21	0	4
	Oaxaca	1015.3	10	31	9	0	1563
	Cintalapa	.		21	15	0	555
	C. las Casas						2128
	Comitán	.	13	26	10	0	1635
4	*Salina Cruz*	1010.2	26	29	25	0	56
	Tapachula	1011.6	23	35	20	0	168
	Tonalá	.		31	23	0	55
	Tuxtla Gutiérrez	.	20	34	18	0	530
	Camargo	.					1653
5	*Chihuahua*	1012.5	4	22	4	Inap	1423
	Hidalgo del Parral	.					1652
	Sierra Mojada	.		28	8	0	1256
	Temósáchic						1858
	Villa Ahumada						1205
	C. Lerdo	1012.5	10	28	10	0	1140
	Charcas	.		28	7	0	2020
6	*Durango*	.	6		4	0	1898
	Nazas	.					1275
	Stgo. Papasquiaro	.		22	12	0	1740
	Sombrerete	.					2350

Regiones	ESTACIONES	Presión al nivel del mar	Temperaturas: Ambiente	Máxima de ayer	Mínima en últimas 24 h.	Lluvia en 24 h.	Altura sobre el nivel del mar
		mb.	o	o	o	mm.	m.
6	*Tepehuanes*	.					1787
	Aguascalientes	.					1879
	C. Obregón, Gto.	.		25	9	0	1870
	Guadalajara	1013.2	9	26	8	Inap	1583
7	*Guanajuato*	1013.2	12	23	10	0	2037
	León	.	10	25	9	0	1809
	Querétaro	.	10	26	7	Inap	1850
	S. Luis Potosí	.	13		11	0	1877
	Zacatecas	1011.1	5	18	5	0	2612
	Cuernavaca	.	15		14	0	1538
	Morelia	1012.7	11	22	10	0	1923
	Pachuca	.	7	20	5	Inap	2435
	Piaxtla	.		35	15	0	1120
	Puebla	.	8	22	8	0	2150
8	*Tacubaya*	1012.3	7	24	6	0	2309
	Tehuacán	.				0	1676
	Tlaxcala	.	9		9	0	2240
	Toluca	.	5	18	4	0	2675
	Tula	.					2036
	Zamora	.		29	10	0	1633
	Zitácuaro	.		24	8	9	2064
9	*C. Victoria*	.					
	Linares	.		14	11	1	648
	Matamoros	1013.9	10	18	10	2	9
	Monclova	.		16	6	0	587

Regiones	ESTACIONES	Presión al nivel del mar	Temperaturas: Ambiente	Máxima de ayer	Mínima en últimas 24 h.	Lluvia en 24 h.	Altura sobre el nivel del mar
		mb.	o	o	o	mm.	m.
9	*Monterrey*	1013.4	10	25	9	0	540
	Saltillo	.	7	25	6	0	1600
	Soto la Marina	.		30	10	0	25
	Tampico	1011.5	19	27	17	Inap	18
10	*Coatzacoalcos*	1008.7	21		21	0	14
	Córdoba	.	17	25	13	0	871
	Huauchinango	.		25	7	0	1576
	Jalapa	.	15	25	14	0	1399
	Obregón, Tab.	1007.3	22	34	21	0	2
	Orizaba	.	19	24	16	0	1248
	Rioverde	.	17	22	16	0	992
	Teapa	.		31	20	0	80
	Tenosique	.					60
	Tulancingo	.	8	25	7	12	2181
	Tuxpan	.					10
	Veracruz	1008.8	23	27	23	0	16
	Villahermosa	.					
	Campeche	1009.3	22	31	22	0	25
	Cosumel	1011.5	24	29	22	0	5
	Champotón	.		33	22	0	2
11	*Chetumal*	1010.2	26	29	24	0	4
	I. Mujeres	.					7
	Mérida	1011.2	22	30	20	0	22
	Progreso	1010.9	22	27	20	Inap	14
	Valladolid	.	26	28	19	0	22

CARTA DEL TIEMPO

SERVICIO METEOROLOGICO MEXICANO

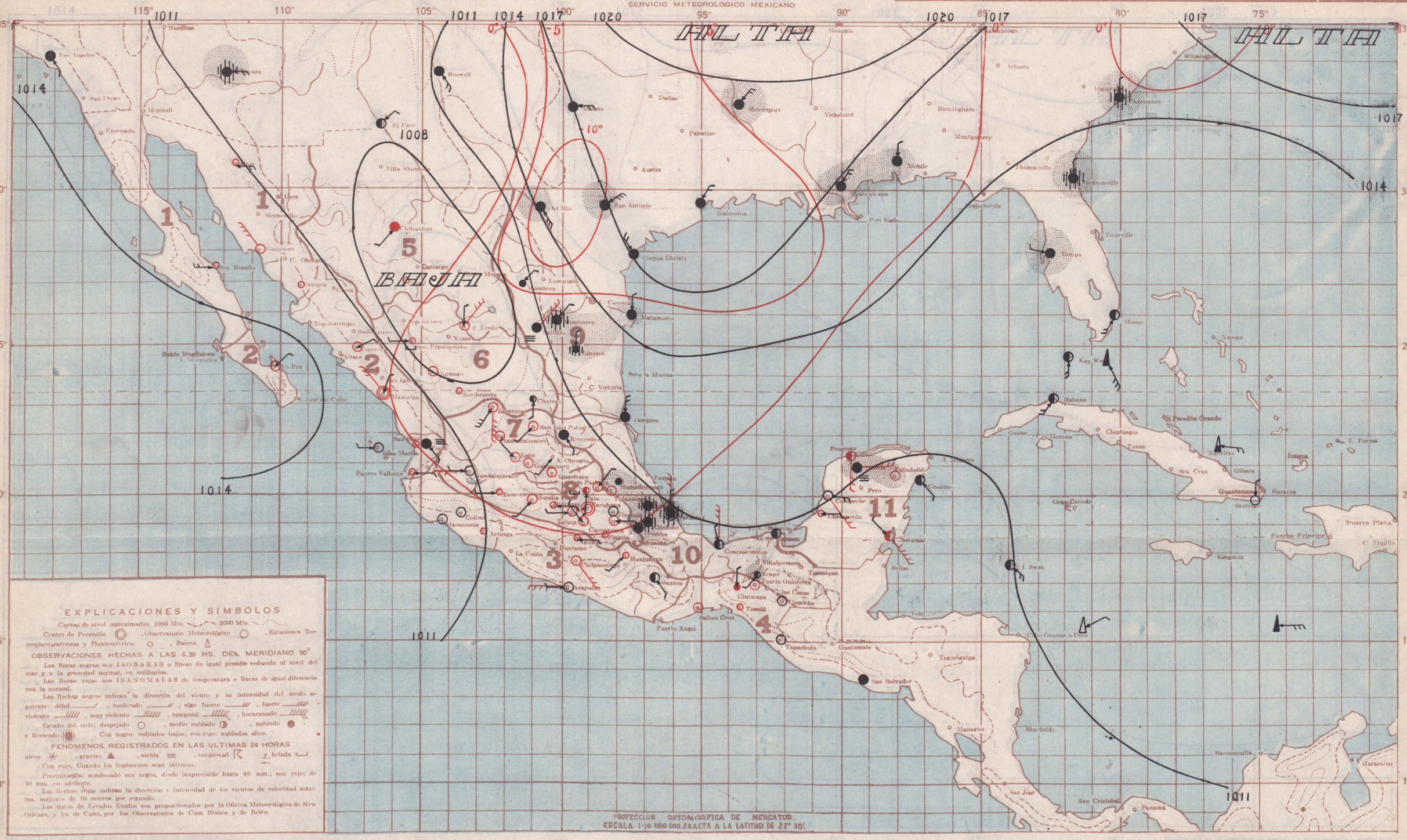

SECRETARIA DE AGRICULTURA Y FOMENTO — TIPOGRAFIA DE LA DIRECCION DE GEOGRAFIA, METEOROLOGIA E HIDROLOGIA

MARTES 25 DE FEBRERO DE 1941

La pendiente barométrica continúa débil hacia nuestro País, persistiendo un núcleo de altas presiones en la región central de los EE. UU. mientras que en la parte occidental están bajas.

PRONOSTICO DEL TIEMPO PARA MAÑANA

Región 1 — No habrá cambio de temperatura. Cielo nublado. Escasearán las lluvias. Vientos débiles o moderados boreales.

Región 2 — No habrá cambio de temperatura. Cielo medio nublado. No habrá lluvias. Vientos débiles o moderados occidentales.

Región 3 — No habrá cambio de temperatura. Cielo despejado. No habrá lluvias. Vientos débiles o moderados occidentales.

Región 4 — No habrá cambio de temperatura. Cielo nublado. No habrá lluvias. Vientos débiles o moderados occidentales.

Región 5 — Ascenso de temperatura. Cielo medio nublado. No habrá lluvias.

Región 6 — Ascenso de temperatura. Cielo despejado. No habrá lluvias.

Región 7 — No habrá cambio de temperatura. Cielo despejado. No habrá lluvias.

Región 8 — No habrá cambio de temperatura. Cielo medio nublado. No habrá lluvias.

Región 9 — No habrá cambio de temperatura. Cielo nublado. Lluvias aisladas. Vientos débiles o moderados orientales.

Región 10 — No habrá cambio de temperatura. Cielo nublado. Lluvias aisladas. Vientos débiles o moderados boreales.

Región 11 — No habrá cambio de temperatura. Cielo nublado. Lluvias aisladas. Vientos algo fuertes o fuertes boreales.

Regiones	Estaciones	Presión al nivel del mar	Temperaturas: Ambiente	Máxima de ayer	Mínima en últimas 24 h.	Lluvia en 24 h.	Altura sobre el nivel del mar
		mb.	°	°	°	mm.	m.
1	Altar			29	10	0	397
	C. Obregón, Son.						40
	Ensenada						13
	Guaymas	1013.1	17	25	17	0	4
	Hermosillo						211
	Navojoa			35	8	0	38
	Sta. Rosalía			25	15	0	26
	Ures						422
	Badiraguato						170
	Bahía Magdalena						12
	Culiacán	1012.7	13	30	12	0	53
	Choix						310
	Islas Marías	1012.3	30	25	15	0	4
	La Paz	1015.2	18	23	17	0	12
2	Mascota						1200
	Mazatlán	1012.5	18	24	17	0	78
	Puerto Vallarta			32	16	0	2
	S. Blas, Nay.			30	19	0	7
	S. Ignacio					0	150
	Tepic		11	27	11	0	918
	Topolobampo					0	3
	Acapulco	1010.6	22	31	22	0	3
3	Artesaga			32	11	0	860
	Colimo		17	31	17	0	502
	Chilpancingo		13	29	12	0	1250

Regiones	Estaciones	Presión al nivel del mar	Temperaturas: Ambiente	Máxima de ayer	Mínima en últimas 24 h.	Lluvia en 24 h.	Altura sobre el nivel del mar
		mb.	°	°	°	mm.	m.
	Huajuapan			28	11	0	1597
	Huetamo						356
3	Iguala			37	16	0	735
	La Unión						38
	Manzanillo	1011.9	21	34	20	0	4
	Oaxaca	1013.5	12	32	11	0	1563
	Cintalapa			30	14	0	555
	C. las Casas						2128
	Comitán		12	27	9	0	1635
4	Salina Cruz	1010.8	24	29	23	0	56
	Tapachula	1010.9	22	35	19	0	168
	Tonalá			30	24	0	55
	Tuxtla Gutiérrez		21	33	18	0	530
	Camargo						1653
	Chihuahua	1007.7	9	22	9		1423
5	Hidalgo del Parral			23	4		1652
	Sierra Mojada						1256
	Temosáchic						1888
	Villa Ahumada						1205
	C. Lerdo	1008.0	9	29	9	0	1140
	Charcas			28	9	0	2020
6	Durango		6	22	5	0	1898
	Nazas						1275
	Sfgo. Papasquiaro			24	2	0	1740
	Sombrerete			21	2		2350

Regiones	Estaciones	Presión al nivel del mar	Temperaturas: Ambiente	Máxima de ayer	Mínima en últimas 24 h.	Lluvia en 24 h.	Altura sobre el nivel del mar
		mb.	°	°	°	mm.	m.
6	Tepehuanes						1787
	Aguascalientes		8	24	7	0	1879
	C. Obregón, Gto.			26	8	0	1870
	Guadalajara	1011.3	8	24	7	0	1583
7	Guanajuato	1010.1	10	23	9	0	2037
	León		10	25	8	0	1809
	Querétaro		8	25	6	0	1850
	S. Luis Potosí		20	25	8	0	1877
	Zacatecas	1009.7	5	14	5	0	2612
	Cuernavaca		15	27	13	0	1538
	Morelia	1011.2	9	23	9	0	1923
	Pachuca		8	22	6	0	2435
	Piaxtla			34	14	0	1120
	Puebla		11	23	10	0	2150
	Tacubaya	1010.5	6	24	5	0	2309
8	Tehuacán						1676
	Tlaxcala		8	21	7	0	2240
	Toluca		5	9	2	0	2675
	Tula			38	3	0	2036
	Zamora			29	10	0	1633
	Zitácuaro			24	8	0	2064
	C. Victoria						7
9	Linares			27	16	1	648
	Matamoros	1014.9	10	14	10	Inap.	9
	Monclova			23	8	0	587

Regiones	Estaciones	Presión al nivel del mar	Temperaturas: Ambiente	Máxima de ayer	Mínima en últimas 24 h.	Lluvia en 24 h.	Altura sobre el nivel del mar
		mb.	°	°	°	mm.	m.
9	Monterrey	1012.1	10	22	9	Inap	540
	Saltillo		7	20	6	0	1609
	Soto la Marina						25
	Tampico	1013.2	16	24	15	0	18
	Coatzacoalcos	1010.8	23	30	23	0	14
	Córdoba		17	25	12	3	871
	Huauchinango			22	6	2	1576
	Jalapa		14	23	14	6	1399
	Obregón, Tab.	1009.6	24	31	23	0	2
	Orizaba		17	23	16	Inap	1248
10	Rioverde		15	29	14	0	992
	Teapa			32	21	Inap	80
	Tenosique						60
	Tulancingo		5	27	4		2181
	Tuxpan						10
	Veracruz	1011.2	22	27	22	1	16
	Villahermosa						
	Campeche	1010.2	23	31	21	0	25
	Cozumel	1009.2	22	29	19	0	8
	Champotón			34	21	0	2
	Chetumal	1011.3	22	28	21	0	4
11	I. Mujeres						7
	Mérida	1012.0	20	31	18	12	22
	Progreso	1012.0	21	30	19	0	14
	Valladolid		25	29	21	Inap	22

CARTA DEL TIEMPO

SERVICIO METEOROLOGICO MEXICANO

SECRETARIA DE AGRICULTURA Y FOMENTO

ZINCOGRAFIA DE LA DIRECCION DE GEOGRAFIA, METEOROLOGIA E HIDROLOGIA

MIERCOLES 26 DE FEBRERO DE 1941

Una extensa área de altas presiones cubre la mayor parte del Territorio de los EE. UU., mientras que en la República las presiones están bajas, siendo débil el desnivel.

PRONOSTICO DEL TIEMPO PARA MAÑANA

Región 1 — No habrá cambio de temperatura. Cielo medio nublado. Escasearán las lluvias. Vientos débiles o moderados boreales.

Región 2 — No habrá cambio de temperatura. Cielo medio nublado. No habrá lluvias. Vientos débiles o moderados occidentales.

Región 3 — No habrá cambio de temperatura. Cielo medio nublado. No habrá lluvias. Vientos débiles o moderados occidentales.

Región 4 — No habrá cambio de temperatura. Cielo nublado. No habrá lluvias. Vientos algo fuertes o fuertes boreales.

Región 5 — No habrá cambio de temperatura. Cielo medio nublado. No habrá lluvias.

Región 6 — No habrá cambio de temperatura. Cielo medio nublado. No habrá lluvias. Heladas.

Región 7 — No habrá cambio de temperatura. Cielo medio nublado. No habrá lluvias.

Región 8 — No habrá cambio de temperatura. Cielo medio nublado. No habrá lluvias. Heladas.

Región 9 — No habrá cambio de temperatura. Cielo nublado. Lluvias aisladas. Vientos débiles o moderados boreales.

Región 10 — No habrá cambio de temperatura. Cielo nublado. Lluvias aisladas. Vientos débiles o moderados boreales.

Región 11 — Ascenso de temperatura. Cielo medio nublado. No habrá lluvias. Vientos débiles o moderados boreales.

Regiones	ESTACIONES	Presión al nivel del mar	Temperaturas: Ambiente	Máxima de ayer	Mínima en últimas 24 h.	Lluvia en 24 h.	Altura sobre el nivel del mar
		mb.	°	°	°	mm.	m.
1	Altar			23	7	0	397
	C. Obregón, Son.						40
	Ensenada						13
	Guaymas	1014.5	16	24	16	0	4
	Hermosillo						211
	Navojoa			35	8	0	38
	Sta. Rosalía			26	14	0	422
	Ures						170
	Badiraguato						12
	Bahía Magdalena						53
	Culiacán	1012.8	13	30	12	0	310
	Choix						4
	Islas Marías	1012.3	20	24	14	0	12
	La Paz	1014.4	16	23	15	0	1200
2	Mascota			30	10	0	78
	Mazatlán	1013.1	19	22	17	0	2
	Puerto Vallarta			32	15	0	7
	S. Blas, Nay.			29	16	0	150
	S. Ignacio			37	11	0	918
	Tepic		8	24	8	0	3
	Topolobampo						860
	Acapulco	1009.6	21	31	21	0	502
	Arteaga			32	11	0	1250
3	Colima		15	31	15	0	
	Chilpancingo		12	28	11	0	

Regiones	ESTACIONES	Presión al nivel del mar	Temperaturas: Ambiente	Máxima de ayer	Mínima en últimas 24 h.	Lluvia en 24 h.	Altura sobre el nivel del mar
		mb.	°	°	°	mm.	m.
3	Huajuapan			28	9	0	1597
	Huetamo						356
	Iguala			37	15	0	735
	La Unión						38
	Manzanillo	1012.1	20	27	19	0	4
	Oaxaca	1014.3	8	31	7	0	1563
	Cintalapa			18	14	0	555
	C. las Casas		1	24	-3	0	2128
	Comitán		12	26	10	0	1635
4	Salina Cruz	1009.9	24	29	23	0	56
	Tapachula	1010.5	21	36	18	0	168
	Tonalá			34	26	0	55
	Tuxtla Gutiérrez		20	34	18	0	530
	Camargo						1653
	Chihuahua	1013.2	3	23	3	0	1423
5	Hidalgo del Parral			19	4	0	1652
	Sierra Mojada			23	9	0	1256
	Temosáchic						1858
	Villa Ahumada						1205
6	C. Lerdo	1010.9	9	24	6	0	1140
	Charcas			24	5	0	2020
	Durango		6		5	0	1898
	Nazas						1275
	Stgo. Papasquiaro			23	4	0	1740
	Sombrerete			20	12	0	2380

Regiones	ESTACIONES	Presión al nivel del mar	Temperaturas: Ambiente	Máxima de ayer	Mínima en últimas 24 h.	Lluvia en 24 h.	Altura sobre el nivel del mar
		mb.	°	°	°	mm.	m.
6	Tepehuanes						1787
	Aguascalientes		6	25	4	0	1879
	C. Obregón, Gto.			25	9	0	1870
	Guadalajara	1012.5	8	25	7	0	1583
7	Guanajuato	1011.3	11	23	9	0	2037
	León		9	26	8	0	1809
	Querétaro		8	26	8	0	1850
	S. Luis Potosí		12	25	11	0	1877
	Zacatecas	1011.9	6	14	6	0	2612
	Cuernavaca		14	26	13	0	1538
	Morelia	1012.0	8	22	7	0	1923
	Pachuca		6	22	4	0	2435
	Piaxtla			34	13	0	1120
	Puebla		6	21	6	6	2150
	Tacubaya	1011.3	5	25	3	0	2309
8	Tehuacán						1676
	Tlaxcala		5	20	5	0	2240
	Toluca		3	19	2	0	2675
	Tula			27	1	0	2036
	Zamora			28	10	0	1633
	Zitácuaro			24	6	0	2064
	C. Victoria						
	Linares						648
9	Matamoros	1012.7	12	14	12	1	9
	Monclova						587

Regiones	ESTACIONES	Presión al nivel del mar	Temperaturas: Ambiente	Máxima de ayer	Mínima en últimas 24 h.	Lluvia en 24 h.	Altura sobre el nivel del mar
		mb.	°	°	°	mm.	m.
9	Monterrey	1013.4	11	16	9	0	540
	Saltillo		7	22	4	0	1609
	Soto la Marina						25
	Tampico	1011.9	18	24	16	Inap	18
	Coatzacoalcos	1009.2	23	27	23	0	14
	Córdoba		15	21	12	Inap	871
	Huauchinango			19	6	1	1876
	Jalapa		14	18	13	7	1390
	Obregón, Tab.	1008.4	23	32	21	0	2
	Orizaba		16	21	13	Inap	1248
10	Rioverde		15	27	13	0	992
	Teapa			31	19	9	80
	Tenosique						60
	Tulancingo		8	27	6	0	2181
	Tuxpan						10
	Veracruz	1009.9	23	32	22	1	16
	Villahermosa						
	Campeche	1011.2	21	30	21	0	25
	Cozumel	1012.3	22	31	21	0	8
	Champotón			31	20	0	2
	Chetumal	1010.7	26	30	23	0	4
11	I. Mujeres						7
	Mérida	1011.7	23	31	21	0	22
	Progreso	1011.2	23	26	21	0	14
	Valladolid		24	30	21	0	22

CARTA DEL TIEMPO

SERVICIO METEOROLOGICO MEXICANO

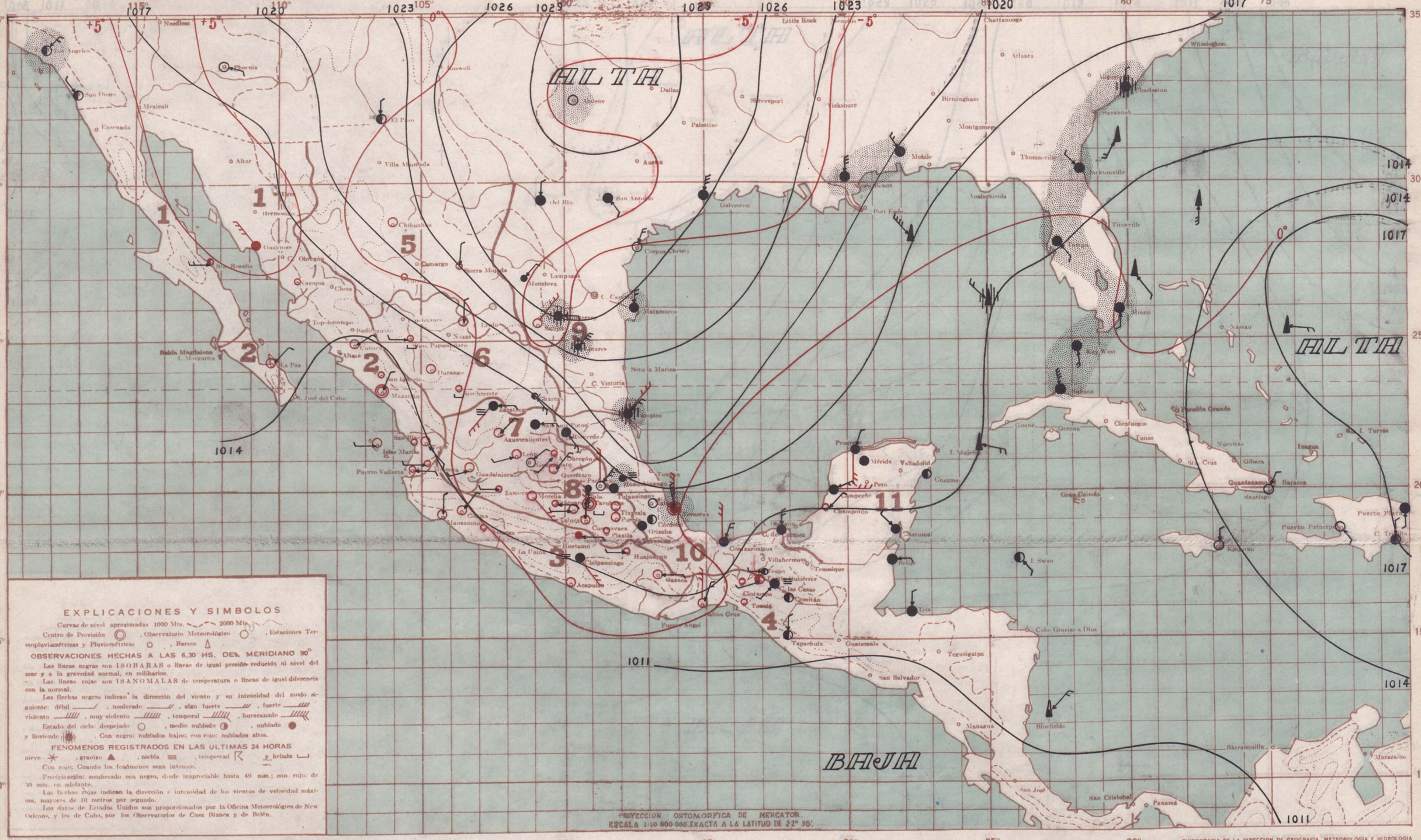

SECRETARIA DE AGRICULTURA Y FOMENTO

TIPOGRAFIA DE LA DIRECCION DE GEOGRAFIA, METEOROLOGIA E HIDROLOGIA

JUEVES 27 DE FEBRERO DE 1941

El anticiclón de los EE. UU. se ha intensificado, haciendo ascender las presiones en la región norte de la República y recrudeciendo el "norte" en el Golfo de México.

PRONOSTICO DEL TIEMPO PARA MAÑANA

Región 1 — No habrá cambio de temperatura. Cielo medio nubloso. No habrá lluvias. Vientos débiles o moderados boreales

Región 2 — No habrá cambio de temperatura. Cielo despejado. No habrá lluvias. Vientos débiles o moderados occidentales

Región 3 — No habrá cambio de temperatura. Cielo medio nublado. No habrá lluvias. Vientos débiles o moderados occidentales

Región 4 — No habrá cambio de temperatura. Cielo nublado. No habrá lluvias. Vientos algo fuertes o fuertes boreales.

Región 5 — No habrá cambio de temperatura. Cielo medio nublado. No habrá lluvias.

Región 6 — No habrá cambio de temperatura. Cielo despejado. No habrá lluvias.

Región 7 — No habrá cambio de temperatura. Cielo nublado. No habrá lluvias.

Región 8 — Descenso de temperatura. Cielo nublado. No habrá lluvias.

Región 9 — No habrá cambio de temperatura. Cielo nublado. Lluvias aisladas. Vientos débiles o moderados boreales.

Región 10 — No habrá cambio de temperatura. Cielo nublado. Lluvias aisladas. Vientos algo fuertes o fuertes boreales.

Región 11 — No habrá cambio de temperatura. Cielo nublado. No habrá lluvias. Vientos algo fuertes o fuertes boreales.

Regiones	ESTACIONES	Presión al nivel del mar	Temperaturas: Ambiente	Máxima de ayer	Mínima en últimas 24 h.	Lluvia en 24 h.	Altura sobre el nivel del mar
		mb.	°	°	°	mm.	m.
1	Altar						397
	C. Obregón, Son.						40
	Ensenada						13
	Guaymas	1015.5	21	25	20	0	4
	Hermosillo						211
	Navojoa			35	6	0	38
	Sta. Rosalía			24	14	0	26
	Ures						422
	Badiraguato						170
	Bahía Magdalena						12
	Culiacán	1013.9	13	30	12	0	53
	Choix						310
	Islas Marías	1013.6	20	25	13	0	4
	La Paz	1013.6	18	23	17	0	12
2	Mascota			29	10	0	1200
	Mazatlán	1013.6	20	24	18	0	78
	Puerto Vallarta			31	14	0	2
	S. Blas, Nay.			30	15	0	7
	S. Ignacio						150
	Tepic		9	27	8	0	918
	Topolobampo						3
	Acapulco	1011.5	20	31	20	0	3
3	Arteaga			31	11	0	860
	Colima		15	32	15	0	502
	Chilpancingo		11	29	10	0	1250

Regiones	ESTACIONES	Presión al nivel del mar	Temperaturas: Ambiente	Máxima de ayer	Mínima en últimas 24 h.	Lluvia en 24 h.	Altura sobre el nivel del mar
		mb.	°	°	°	mm.	m.
3	Huajuapan			28	8	0	1597
	Huetamo						356
	Iguala			37	14	0	735
	La Unión						38
	Manzanillo	1013.7	21	32	19	0	4
	Oaxaca	1017.2	9	33	8	0	1563
	Cintalapa			30	15	0	555
	C. las Casas		9	24	5	0	2128
4	Comitán		13	36	10	0	1635
	Salina Cruz	1011.9	24	29	22	0	56
	Tapachula	1011.7	22	36	19	0	168
	Tonalá			31	23	0	55
	Tuxtla Gutiérrez		23	34	21	0	530
	Camargo						1653
	Chihuahua	1020.3	3	20	3	0	1423
5	Hidalgo del Parral			20	3	0	1652
	Sierra Mojada						1256
	Temosáchic						1858
	Villa Ahumada						1205
6	C. Lerdo	1018.7	10	26	8	0	1140
	Charcas			28	7	0	2020
	Durango		6	23	5	0	1898
	Nazas						1275
	Stgo. Papasquiaro			24	1	0	1740
	Sombrerete			19	2	0	2250

Regiones	ESTACIONES	Presión al nivel del mar	Temperaturas: Ambiente	Máxima de ayer	Mínima en últimas 24 h.	Lluvia en 24 h.	Altura sobre el nivel del mar
		mb.	°	°	°	mm.	m.
6	Tepehuanes						1787
	Aguascalientes		8	25	6	0	1879
	C. Obregón, Gto.			26	7	0	1870
7	Guadalajara	1014.9	8	26	7	0	1583
	Guanajuato	1014.9	11	23	10	0	2037
	León		9	28	7	0	1809
	Querétaro		10	26	9	0	1850
	S. Luis Potosí		10	20	8	0	2877
	Zacatecas	1014.5	6	16	5	0	2612
	Cuernavaca		15	27	14	0	1538
	Morelia	1014.4	10	23	8	0	1923
	Pachuca		8	24	6	0	2435
	Piaxtla			35	12	0	1120
	Puebla		10	23	7	0	2150
8	Tacubaya	1015.6	5	25	4	0	2309
	Tehuacán						1676
	Tlaxcala		9	21	8	0	2240
	Toluca		4	18	2	0	2675
	Tula			28	5	0	2036
	Zamora			28	11	0	1633
	Zitácuaro			25	6	0	2064
	C. Victoria						
9	Linares						648
	Matamoros	1025.2	12	13	12	1	9
	Monclova						587

Regiones	ESTACIONES	Presión al nivel del mar	Temperaturas: Ambiente	Máxima de ayer	Mínima en últimas 24 h.	Lluvia en 24 h.	Altura sobre el nivel del mar
		mb.	°	°	°	mm.	m.
9	Monterrey	1026.1	12	20	9	Inap	540
	Saltillo		4	21	3	0	1600
	Soto la Marina						25
	Tampico	1021.9	17	22	15	3	18
	Cuatitzacalcos	1015.2	23	28	22	0	14
	Córdoba		17	26	14	0	871
	Huauchinango			23	5	11	1576
	Jalapa		13	23	13	0	1399
	Obregón, Tab.	1013.3	24	31	23	0	2
	Orizaba		17	23	16	0	1248
10	Rioverde		15	26	14	0	992
	Teapa			31	23	9	80
	Tenosique						60
	Tulancingo		7	25	6	0	2181
	Tuxpan						10
	Veracruz	1016.5	22	26	22	Inap	18
	Villahermosa						
	Campeche	1014.1	14	31	23	0	25
	Cozumel	1014.4	20	30	18	0	8
	Champotón			34	21	0	2
11	Chetumal	1013.2	22	29	22	0	4
	I. Mujeres						7
	Mérida	1014.8	24	32	22	0	22
	Progreso	1014.4	24	31	23	0	14
	Valladolid						22

CARTA DEL TIEMPO

SERVICIO METEOROLOGICO MEXICANO

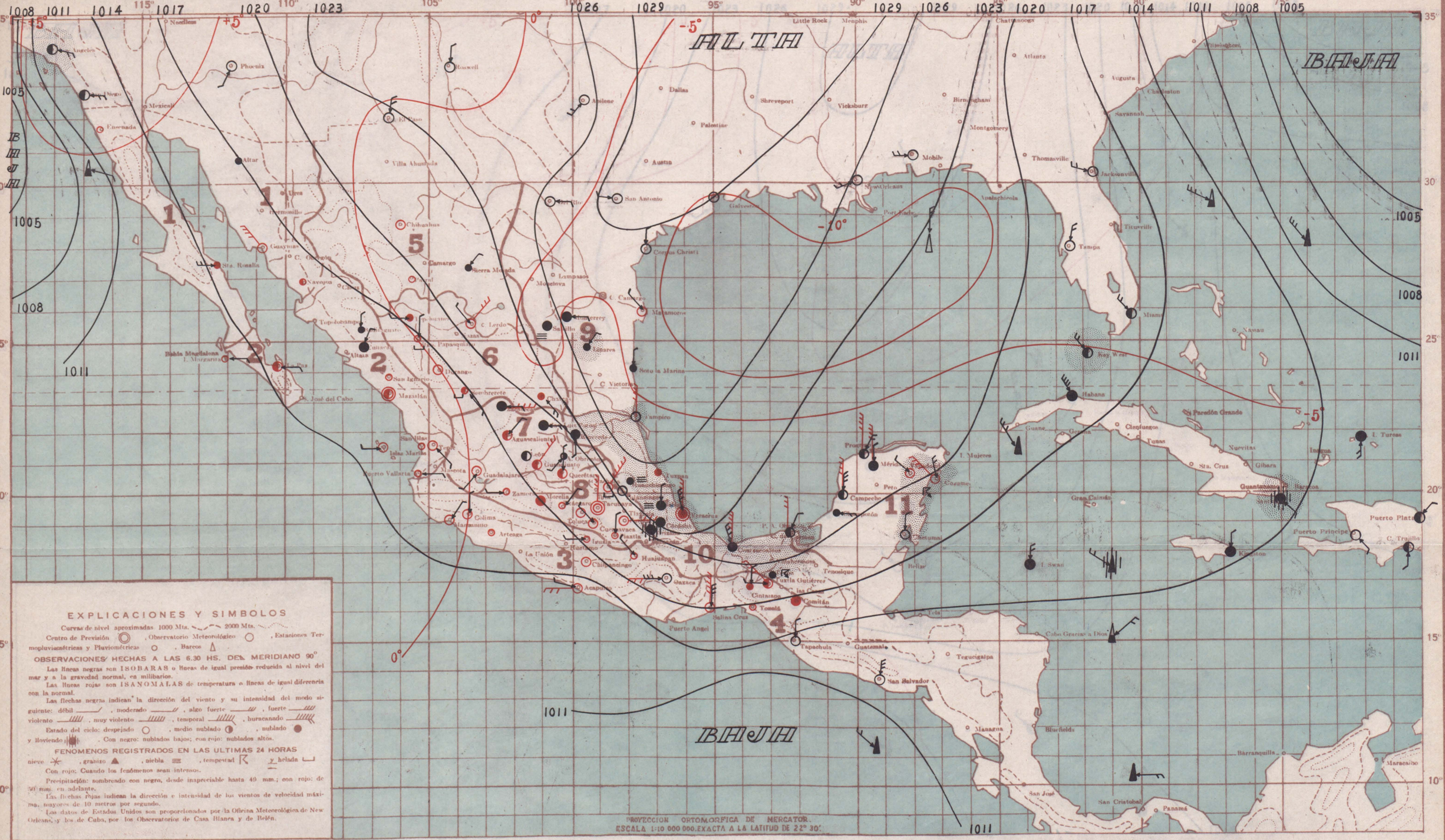

SECRETARIA DE AGRICULTURA Y FOMENTO

TINCOGRAFIA DE LA DIRECCION DE GEOGRAFIA, METEOROLOGIA E HIDROLOGIA

VIERNES 28 DE FEBRERO DE 1941

Las presiones se mantienen altas en la República, con un moderado desnivel hacia los Estados Unidos, en la parte occidental de cuyo territorio comienzan a descender.

PRONOSTICO DEL TIEMPO PARA MAÑANA

Región 1
- Ascenso de temperatura.
- Cielo medio nublado.
- Escasearán las lluvias.
- Vientos débiles o moderados boreales.

Región 2
- Ascenso de temperatura.
- Cielo medio nublado.
- No habrá lluvias.
- Vientos débiles o moderados occidentales.

Región 3
- No habrá cambio de temperatura.
- Cielo despejado.
- No habrá lluvias.
- Vientos débiles o moderados occidentales.

Región 4
- No habrá cambio de temperatura.
- Cielo nublado.
- Escasearán las lluvias.
- Vientos débiles o moderados boreales.

Región 5
- Ascenso de temperatura.
- Cielo medio nublado.
- No habrá lluvias.

Región 6
- Ascenso de temperatura.
- Cielo medio nublado.
- No habrá lluvias.

Región 7
- No habrá cambio de temperatura.
- Cielo nublado.
- No habrá lluvias.

Región 8
- Ascenso de temperatura.
- Cielo medio nublado.
- No habrá lluvias.

Región 9
- Ascenso de temperatura.
- Cielo nublado.
- Lluvias aisladas.
- Vientos débiles o moderados orientales.

Región 10
- Ascenso de temperatura.
- Cielo nublado.
- Lluvias aisladas.
- Vientos débiles o moderados orientales.

Región 11
- No habrá cambio de temperatura.
- Cielo nublado.
- Lluvias aisladas.
- Vientos débiles o moderados boreales.

Regiones	ESTACIONES	Presión al nivel del mar	Temperaturas: Ambiente	Máxima de ayer	Mínima en últimas 24 h.	Lluvia en 24 h.	Altura sobre el nivel del mar
		mb.	o	o	o	mm.	m.
1	Altar			23	6	0	397
	C. Obregón, Son.						40
	Ensenada			20	10	0	13
	Guaymas	1015.3	20	30	20	0	4
	Hermosillo						211
	Navojoa			30	8	0	38
	Sta. Rosalía			23	14	0	26
	Ures						422
2	Badiraguato			30	8	0	170
	Bahía Magdalena			25	6	0	12
	Culiacán	1014.4	17	32	16	0	53
	Choix						310
	Islas Marías	1014.8	21	26	15	0	4
	La Paz	1016.3	17	23	16	0	12
	Mascota						1200
	Mazatlán	1014.7	20	24	19	0	78
	Puerto Vallarta			32	14	0	2
	S. Blas, Nay.			30	16	0	7
	S. Ignacio			36	10	0	150
	Tepic		12	29	11	0	918
	Topolobampo						3
3	Acapulco	1013.5	21	30	20	0	3
	Artesga			32	9	0	860
	Colima		16	34	15	0	502
	Chilpancingo		16	33	13	0	1250
3	Huajuapan			28	9	0	1597
	Huetamo						356
	Iguala			38	17	0	735
	La Unión						38
	Manzanillo	1015.1	20	33	19	0	4
	Oaxaca	1018.4	10	30	9	0	1563
	Cintalapa			28	13	0	555
	C. las Casas						2128
4	Comitán		14	28	10	0	1635
	Salina Cruz	1015.3	26	35	24	0	56
	Tapachula	1011.7	23		20	0	168
	Tonalá			33	25	0	55
	Tuxtla Gutiérrez		20	30	18	0	530
5	Camargo						1653
	Chihuahua	1021.9	5	19	5	0	1423
	Hidalgo del Parral			20	4	0	1652
	Sierra Mojada			22	6	0	1256
	Temósáchic						1858
	Villa Ahumada						1205
6	C. Lerdo	1022.4	8	21	8	0	1140
	Charcas			23	4	0	2020
	Durango		9	23	6	0	1898
	Nazas						1275
	Sigo. Papasquiaro			25	2	0	1740
	Sombrerete			24	3	0	2350
6	Tepehuanes			25	7	0	1787
	Aguascalientes		7	26	7	0	1879
	C. Obregón, Gto.			21	4	0	1870
7	Guadalajara	1017.9	10	27	9	0	1583
	Guanajuato	1017.8	10	25	8	0	2037
	León		10	26	7	0	1809
	Querétaro		8	27	7	0	1850
	S. Luis Potosí		8	22	7	0	1877
	Zacatecas	1016.9	6	17	5	0	2612
	Cuernavaca		15	27	14	0	1538
8	Morelia	1018.4	9	23	9	0	1923
	Pachuca		3	13	1	0	2435
	Piaxtla			36	13	0	1120
	Puebla		8	24	7	0	2150
	Tacubaya	1019.2	4	23	3	0	2309
	Tehuacán						1676
	Tlaxcala						2240
	Toluca		5	19	2	0	2675
	Tula						2036
	Zamora			28	9	0	1533
	Zitácuaro			26	7	0	2064
	C. Victoria						
9	Linares			19	10	Inap.	648
	Matamoros	1027.2	6	15	6	0	9
	Monclova						587
9	Monterrey	1026.2	10	15	9	0	540
	Saltillo		4	11	4	0	1609
	Soto la Marina			29	13	0	25
	Tampico	1027.2	14	19	12	2	18
	Coatzacoalcos	1022.7	21	26	9	5	14
	Córdoba		12	21	11	18	871
	Huauchinango			14	6	21	1576
	Jalapa		10	20	9	3	1399
	Obregón, Tab.	1020.7	21	28	20	6	2
	Orizaba		12	20	11	23	1248
	Rioverde		11	17	10	Inap	992
	Teapa			29	19	1	80
	Tenosique						60
	Tulancingo		5	17	4	Inap	2181
	Tuxpan			17	14	5	10
	Veracruz	1024.0	20	24	19	Inap	16
	Villahermosa						
10	Campeche	1021.6	21	31	20	0	25
	Cozumel	1020.0	21	30	20	16	2
	Champotón			28	12	0	2
	Chetumal	1018.7	18	30	18	11	4
	I. Mujeres						7
11	Mérida	1022.1	19	28	18	0	22
	Progreso	1021.7	21	26	19	0	14
	Valladolid		23	27	15	20	22