OVERSIZE
QC
986
.M6
M43
1941
July-Sep.

LIBRARY
JUN 22 2010
National Oceanic &
Atmospheric Administration
U.S. Dept. of Commerce

National Oceanic and Atmospheric Administration

ERRATA NOTICE

One or more conditions of the original document may affect the quality of the image, such as:

Discolored pages
Faded or light ink
Binding intrudes into the text

This has been a co-operative project between the NOAA Central Library and the Climate Database Modernization Program, National Climate Data Center (NCDC). To view the original document, please contact the NOAA Central Library in Silver Spring, MD at (301) 713-2607 x124 or Library.Reference@noaa.gov

HOV Services
Imaging Contractor
12200 Kiln Court
Beltsville, MD 20704-1387
July 23, 2010

México. Servicio meteorológico.

CARTA DEL TIEMPO

SERVICIO METEOROLOGICO MEXICANO

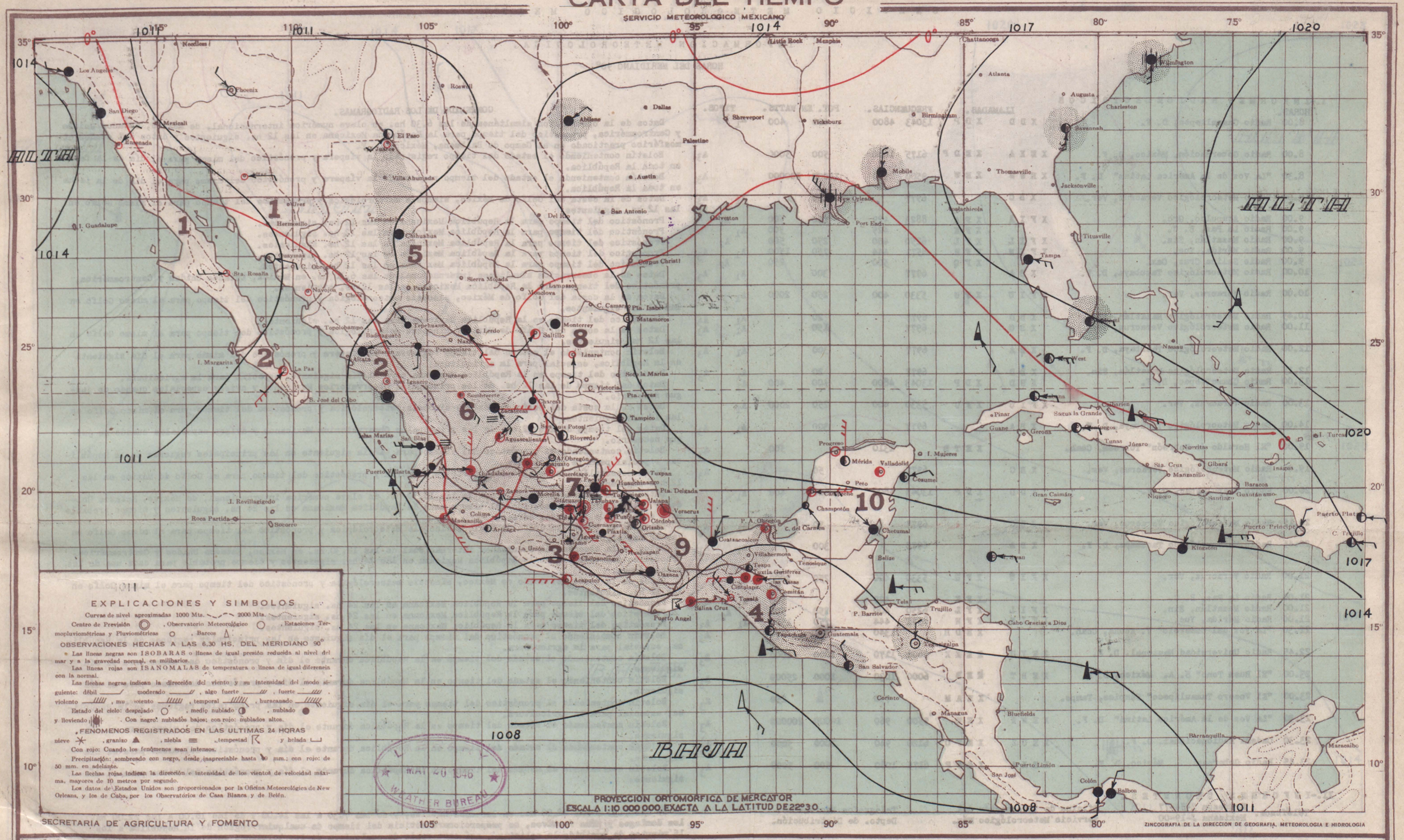

MARTES 1°. DE JULIO DE 1941

El anticiclón que cubre las regiones central y occidental de EE. UU. se ha intensificado. En el Golfo de México las presiones están relativamente altas, mientras que al occidente de nuestro país están descendiendo.

PRONOSTICO DEL TIEMPO PARA MAÑANA

Región 1
- No habrá cambio de temperatura.
- Cielo medio nublado.
- Escasearán las lluvias.
- Vientos débiles o moderados occidentales

Región 2
- No habrá cambio de temperatura.
- Cielo nublado.
- Lluvias generales.
- Vientos débiles o moderados australes.

Región 3
- No habrá cambio de temperatura.
- Cielo nublado.
- Lluvias generales
- Vientos débiles o moderados occidentales

Región 4
- Descenso de temperatura.
- Cielo nublado.
- Lluvias generales.
- Vientos débiles o moderados boreales

Región 5
- No habrá cambio de temperatura.
- Cielo nublado.
- Lluvias generales

Región 6
- No habrá cambio de temperatura.
- Cielo nublado.
- Lluvias generales.

Región 7
- No habrá cambio de temperatura.
- Cielo nublado.
- Lluvias generales.

Región 8
- Descenso de temperatura.
- Cielo nublado.
- Escasearán las lluvias.
- Vientos débiles o moderados orientales

Región 9
- No habrá cambio de temperatura.
- Cielo nublado.
- Lluvias aisladas.
- Vientos débiles o moderados boreales.

Región 10
- Descenso de temperatura.
- Cielo nublado.
- Escasearán las lluvias.
- Vientos débiles o moderados orientales

Regiones	ESTACIONES	Presión al nivel del mar	Temperaturas: Ambiente	Máxima de ayer	Mínima en últimas 24 h.	Lluvia en 24 h.	Altura sobre el nivel del mar
		mb.	o	o	o	mm.	m.
	Altar	.		33	16	0	397
	C. Obregón, Son.	.					40
	Ensenada	.		20	10	0	13
1	Guaymas	1012.1	28	35	28	0	4
	Hermosillo	.					211
	Navojoa	.		45	22	0	38
	Sta. Rosalía	.		37	23	0	26
	Ures						432
	Badiraguato	.					170
	Bahía Magdalena						12
	Culiacán	1012.5	27	36	27	1	53
	Choix						310
	Islas Marías						4
	La Paz	1009.9	30	36	29	0	12
2	Mascota			28	20	13	1200
	Mazatlán	1012.7	26	32	25	1	78
	Puerto Vallarta	.		36	22	8	2
	S. Blas, Nay.	.		35	26	0	7
	S. Ignacio	.		42	13	0	150
	Tepic	.	20	29	18	8	918
	Topolobampo	.					3
	Acapulco	1010.3	26	30	26	Inap	3
3	Artezaga	.		30	17	4	860
	Colima	.					502
	Huetamo	.					356

Regiones	ESTACIONES	Presión al nivel del mar	Temperaturas: Ambiente	Máxima de ayer	Mínima en últimas 24 h.	Lluvia en 24 h.	Altura sobre el nivel del mar
		mb.	o	o	o	mm.	m.
	Iguala	.					735
3	La Unión	.					38
	Manzanillo	1012.7	25	34	24	4	4
	Cintalapa	.		31	21	7	555
	C. las Casas	.	11	24	3	0	2128
	Comitán	.	15	25	11	Inap	1635
4	Salina Cruz	1010.8	27	32	26	Inap	56
	Tapachula	1009.8	23	31	20	Inap	168
	Tonalá			35	23	0	55
	Tuxtla Gutiérrez	.		32	21	0	530
	C. Juárez			40	20	Inap	1137
	C. Lerdo	1012.9	18	35	16	19	1140
	Chihuahua	1011.6	18	35	16	2	1423
5	Hidalgo del Parral	.					1652
	Sierra Mojada	.					1256
	Temosáchic	.					1858
	Villa Ahumada	.					1205
	Durango	.	16	28	15	0	1898
	Nazas	.					1275
	Stgo. Papasquiaro	.		30	17	7	1740
6	Sombrerete	.		28	13	Inap	2380
	Tepehuanes	.		28	16	Inap	1787
	Charcas	.		29	14	0	2020
	Aguascalientes	.	16	28	14	6	1879
	C. Obregón, Gto.	.		26	12	Inap	1870

Regiones	ESTACIONES	Presión al nivel del mar	Temperaturas: Ambiente	Máxima de ayer	Mínima en últimas 24 h.	Lluvia en 24 h.	Altura sobre el nivel del mar
		mb.	o	o	o	mm.	m.
6	Guadalajara	1013.6	17	26	16	3	1583
	Guanajuato	1012.8	15	26	14	8	2037
	León		15	26	14	15	1809
	Querétaro	.	17	29	10	0	1850
	S. Luis Potosí	.	17	22	15	0	1877
	Zacatecas	1012.3	12	19	10	Inap	2612
	Cuernavaca	.	18		14	7	1538
	Chilpancingo	.	19	30	17	1	1250
	Huajuapan						1597
7	Morelia	1013.1	18	23	17	Inap	1923
	Oaxaca	1013.5	17	31	16	1	1563
	Pachuca	.	12	23	10	0	2435
	Piaxtla	.		32	20	0	1120
	Puebla	.	13	36	12	0	2150
	Tacubaya	1013.5	12	24	12	1	2309
	Tehuacán	.					1676
	Tlaxcala	.	12	23	11	0	2240
	Toluca	.	13	19	11	1	2675
	Tula	.		29	14	2	2056
	Zamora	.		28	13	1	1633
	Zitácuaro	.		22	14	1	2064
	C. Victoria	.					
8	Linares	.		33	23	0	648
	Matamoros	1014.0	27	34	26	9	9
	Monclova						587

Regiones	ESTACIONES	Presión al nivel del mar	Temperaturas: Ambiente	Máxima de ayer	Mínima en últimas 24 h.	Lluvia en 24 h.	Altura sobre el nivel del mar
		mb.	o	o	o	mm.	m.
8	Monterrey	1011.8	24	31	23	0	540
	Saltillo	.	20	30	18	0	1609
	Soto la Marina						25
	Tampico	1013.3	27	33	25	0	18
	Obregón, Tab.	1011.2	24	33	23	Inap	2
	Coatzacoalcos	1011.6	27	29	26	0	14
	Córdoba	.	20	29	17	0	871
	Huauchinango						1576
	Jalapa	.	18	25	16	0	1399
	Orizaba	.	16	26	15	19	1248
9	Ríoverde	.	20	30	19	0	992
	Teapa	.		31	21	2	80
	Tenosique	.					60
	Tuxtepec	.					2181
	Tuxpan	.	11	25	10	0	10
	Veracruz	1013.1	26	31	25	0	16
	Villahermosa	.					
	Campeche	1012.9	25	35	24	0	25
	Cozumel	1015.3	28	33	26	0	8
	Champotón	.		38	22	0	2
10	Chetumal	1013.4	26	33	25	0	4
	I. Mujeres	.					7
	Mérida	1015.1	25	35	23	0	22
	Progreso	1014.5	26	29	25	0	14
	Valladolid	.	29	35	24	0	22

69713

CARTA DEL TIEMPO

SERVICIO METEOROLOGICO MEXICANO.

INFORMACION METEOROLOGICA.

HORAS DEL MERIDIANO 90°

I.-INFORMES RADIOELECTRICOS

HORAS.		LLAMADAS.		FREQUENCIAS.		POT. EN WATTS.		TIPOS.	
8.00	Radio Chapultepec, D. F.	XDD	XDP	13043	4800	400	400	A_1	
8.00	Radio Gobernación. México, D. F.	XEXA	XEDP	6175	1080	500	5000		A_3
8.30	"La Voz de la América Latina" D. F.	XEWW	XEW	9500	960	10000	200000		A_3
9.00	Radio Meteorológico Veracruz, Ver.	XBC		6977		150		A_1	A_3
9.00	Radio Acapulco, Gro.	XFIA	XFA	8823	429	250	500	A_2	
9.00	Radio La Paz, B. C.		XFK		429		500	A_1	
9.00	Radio Mazatlán, Sin.	XFIL	XFL	6250	400	250	500	A_2	
9.00	Radio Mérida, Yuc.	XFIM	XFM	8571	444	750	1500	A_1	A_3
9.00	Radio Salina Cruz, Oax.		XFQ		500		250	A_2	
10.00	Radio Meteorológico Tacubaya, D. F.	XBA		6977		300		A_1	A_3
10.00	Radio Veracruz, Ver.	XFIU	XFU	5330	400	250	2000	A_1	
10.45	Radio Meteorológico Mazatlán, Sin.	XBD		6977		20		A_1	A_3
11.00	Radio Meteorológico Veracruz, Ver.	XBC		6977		150		A_1	A_3
12.00	Radio Meteorológico Tacubaya, D. F.	XBA		6977		300		A_1	A_3
12.15	Radio Meteorológico Mazatlán, Sin.	XBD		6977		20		A_1	A_3
13.00	Radio Chapultepec, D. F.	XDD	XDP	13043	4800	400	400	A_1	
13.00	Radio Veracruz, Ver.	XFIU	XFU	5330	400	250	2000	A_1	
14.00	Radio Meteorológico Tacubaya, D. F.	XBA		6977		300		A_1	A_3
19.00	"El Heraldo de Torreón" Torreón, Coah.		XETB		1310		500		A_3
19.00	Radio Meteorológico Veracruz, Ver.	XBC		6977		50		A_1	A_3
20.00	Radio Chapultepec, D. F.	XDD	XDP	13043	4800	400	400	A_1	
20.15	Radio Meteorológico Veracruz, Ver.	XBC		6977		50		A_1	A_3
20.45	Radio Meteorológico Tacubaya, D. F.	XBA		6977		300		A_1	A_3
21.00	Radio Veracruz, Ver.	XFIU	XFU	5330	400	250	2000	A_1	
21.00	Radio La Paz, B. C.		XFK		429		500	A_1	
21.00	Radio Mazatlán, Sin.	XFIL	XFL	6250	400	250	500	A_2	
21.00	Radio Mérida, Yuc.	XFIM	XFM	8571	444	750	1500	A_1	A_3
22.30	"La Voz del Comercio" V. Acuña, Coah.		XEDH		1340		2000		A_3
22.45	Radio Universidad Nacional. D. F.	XEIU	XEXX	9600	1170	1000	1000		A_3
23.00	"El Buen Tono" S. A. México, D. F.	XEBT	XEB	6000	1030	1000	25000		A_3
23.00	"El Vocero Tamaulipeco" Tampico, Tamps.		XEAM		750		250		A_3
23.30	"La Voz de la América Latina" D. F.	XEWW	XEW	9500	960	10000	200000		A_3
23.30	Cadena Radionacional. D. F.	XEUZ	XEFO	6120	940	1000	5000		A_3
23.45	Radio Gobernación. México, D. F.	XEXA	XEDP	6175	1080	500	5000		A_3

CONTENIDO DE LOS RADIOGRAMAS.

Datos de la observación simultánea de las 6.30 hs. en clave numérica internacional, de México, Estados Unidos y Centroamérica, pronóstico del tiempo para la República Mexicana en las 12 hs. siguientes y datos del sondeo atmosférico practicado en el Campo de Balbuena, México, D. F.

Boletín conteniendo el estado del tiempo registrado la víspera y pronóstico del mismo para el día de la fecha en toda la República.

Boletín conteniendo el estado del tiempo registrado la víspera y pronóstico del mismo para el día de la fecha en toda la República.

Datos de la costa del Golfo de México, sinopsis meteorológica y pronóstico del tiempo para el mismo Golfo en las 12 hs. siguientes.

Pronóstico del tiempo para la República Mexicana en las 12 hs. siguientes.

Pronóstico del tiempo para la República Mexicana en las 12 hs. siguientes.

Pronóstico del tiempo para la República Mexicana en las 12 hs. siguientes.

Pronóstico del tiempo para la República Mexicana en las 12 hs. siguientes.

Pronóstico del tiempo para la República Mexicana en las 12 hs. siguientes.

Datos de la observación simultánea internacional de las 6.30 hs. en México, Estados Unidos y Centroamérica, pronóstico del tiempo para la República Mexicana en las 12 hs. siguientes.

Datos de la costa del Golfo de México, sinopsis meteorológica y pronóstico del tiempo para el mismo Golfo en las 12 hs. siguientes.

Pronóstico del tiempo en la República Mexicana para las 12 hs. siguientes.

Datos de la costa del Golfo de México, sinopsis meteorológica y pronóstico del tiempo para el mismo Golfo en las 12 hs. siguientes.

Boletín conteniendo el estado del tiempo registrado la víspera y pronóstico del mismo para el día siguiente en la República, especial para la agricultura.

Pronóstico del tiempo en la República Mexicana para el día siguiente, especial para la agricultura.

Datos del tiempo de las 12 hs. de los principales Observatorios Mexicanos y avisos especiales cuando de juzgue necesario.

Datos de la costa del Golfo de México, sinopsis meteorológica y pronóstico del tiempo para el mismo Golfo en las 12 hs. siguientes.

Datos del tiempo de las 12 hs. de los principales Observatorios Mexicanos y avisos especiales cuando se juzgue necesario.

Boletín conteniendo el pronóstico del tiempo para el día siguiente en las principales regiones de la República, especial para la agricultura.

Datos meteorológicos locales del puerto de Veracruz y pronóstico del tiempo para el Golfo de México en las 12 hs. siguientes.

Datos de la observación simultánea de las 18.30 hs. en clave numérica internacional, de México, Estados Unidos y Centroamérica, pronóstico del tiempo para la República Mexicana en las 24 hs. siguientes y tiempo probable para cada una de las rutas aéreas.

Datos de la costa del Golfo de México, sinopsis meteorológica y pronóstico del tiempo para el mismo Golfo en las 12 hs. siguientes.

Datos de la observación simultánea internacional de las 18.30 hs. en México, Estados Unidos y Centroamérica, pronóstico del tiempo para la República Mexicana en las 24 hs. siguientes y tiempo probable para cada una de las rutas aéreas.

Datos de la costa del Golfo de México, sinopsis meteorológica y pronóstico del tiempo para el mismo Golfo en las 12 hs. siguientes.

Pronóstico del tiempo para la República Mexicana en las 24 hs. siguientes.

Pronóstico del tiempo para la República Mexicana en las 24 hs. siguientes.

Pronóstico del tiempo para la República Mexicana en las 24 hs. siguientes.

Boletín conteniendo el pronóstico del tiempo para el día siguiente en las principales regiones de la República, especial para la agricultura.

Boletín conteniendo el estado del tiempo en la República durante el día y pronóstico del mismo para el día siguiente.

Boletín conteniendo el estado del tiempo en la República durante el día y pronóstico del mismo para el día siguiente.

Boletín conteniendo el pronóstico del tiempo para el día siguiente en las principales regiones de la República, especial para la agricultura.

Boletín conteniendo el estado del tiempo en la República durante el día y pronóstico del mismo para el día siguiente.

Boletín conteniendo el estado del tiempo en la República durante el día y pronóstico del mismo para el día siguiente.

Boletín conteniendo el estado del tiempo en la República durante el día y pronóstico del mismo para el día siguiente.

II.-INFORMES URGENTES.

Teléfonos. México 2-54-77 Ericsson 2-19-00

Oficina de Recepción del Servicio Meteorológico Mex.

Telégrafos Nacionales. Depto. de Distribución.

El día 7 de 8 a las 22.00 hs. en los días hábiles, y de las 7.30 a las 14.00 y de las 18.00 a las 22.00 hs. los Domingos y días festivos, se proporcionará noticia del tiempo de cualquier región de la República a los 15 minutos de recibida la solicitud, así como copia de cualquiera de los boletines señalados anteriormente.

III.-INFORMES POR MEDIO DE LA PRENSA.

"El Universal" "El Universal Gráfico" "Excelsior" "Novedades" "El Nacional" "La Prensa"
"Revista de Agricultura" "Boletín del Servicio Meteorológico Mexicano"

Boletín conteniendo el estado del tiempo en la República y pronóstico del tiempo para todo el País.

Informe general del tiempo en la República durante el mes anterior.

IV.-INFORMES POR CORREO.

Servicio Meteorológico. Avenida Observatorio núm 192. Tacubaya, D. F.

Mapa o Carta del Tiempo.-Se publica diariamente, conteniendo la distribución isobárica de las 6.30 hs. regímenes con lluvia, vientos, &. &.

Boletín mensual con datos de las observaciones hechas en todas las Estaciones Meteorológicas pertenecientes a la red nacional.

Boletín mensual con datos de las observaciones hechas en el Observatorio Meteorológico Central.

Boletín y Mapas Mensuales, indicando la comparación de la temperatura y de las lluvias registradas en el País con los valores normales.

Boletín Anual con datos medios y extremos de las Estaciones de la red meteorológica nacional.

A solicitud especial, la Oficina Central del Servicio Meteorológico Mexicano proporcionará datos sobre los regímenes de vientos, temperatura y lluvias, así como sobre la frecuencia de heladas, tempestades, granizadas, &. &. de las regiones y lugares más importantes de la República.

V.-INFORMES CLIMATOLOGICOS.

Servicio Meteorológico. Avenida Observatorio núm 192. Tacubaya, D. F.

CARTA DEL TIEMPO

SERVICIO METEOROLOGICO MEXICANO

EXPLICACIONES Y SIMBOLOS

Curvas de nivel aproximadas 1000 Mts. , 2000 Mts.

Centro de Previsión , Observatorio Meteorológico , Estaciones Termopluviométricas y Pluviométricas , Barcos

OBSERVACIONES HECHAS A LAS 6.30 HS. DEL MERIDIANO 90°

Las líneas negras son ISOBARAS o líneas de igual presión reducida al nivel del mar y a la gravedad normal, en milibarios.

Las líneas rojas son ISANOMALAS de temperatura o líneas de igual diferencia con la normal.

Las flechas negras indican la dirección del viento y su intensidad del modo siguiente: débil , moderado , algo fuerte , fuerte , violento , muy violento , temporal , huracanado

Estado del cielo: despejado , medio nublado , nublado y lloviendo . Con negro: nublados bajos; con rojo: nublados altos.

FENOMENOS REGISTRADOS EN LAS ULTIMAS 24 HORAS

nieve , granizo , niebla , tempestad y helada

Con rojo: Cuando los fenómenos sean intensos.

Precipitación: sombreado con negro, desde inapreciable hasta 50 mm.; con rojo: de 50 mm. en adelante.

Las flechas rojas indican la dirección e intensidad de los vientos de velocidad máxima, mayores de 10 metros por segundo.

Los datos de Estados Unidos son proporcionados por la Oficina Meteorológica de New Orleans, y los de Cuba, por los Observatorios de Casa Blanca y de Belén.

SECRETARIA DE AGRICULTURA Y FOMENTO

ZINCOGRAFIA DE LA DIRECCION DE GEOGRAFIA, METEOROLOGIA E HIDROLOGIA

MIERCOLES 2 DE JULIO DE 1941

El área de altas presiones del centro y oeste de EE. UU. se ha intensificado, elevándolas en nuestra República, en la que solamente hacia el noroeste se encuentra una ligera depresión.

PRONOSTICO DEL TIEMPO PARA MAÑANA

Región 1 — No habrá cambio de temperatura. Cielo medio nublado. Escasearán las lluvias. Vientos débiles o moderados occidentales.

Región 2 — No habrá cambio de temperatura. Cielo nublado. Lluvias aisladas. Vientos débiles o moderados australes.

Región 3 — No habrá cambio de temperatura. Cielo nublado. Lluvias generales. Vientos débiles o moderados occidentales.

Región 4 — No habrá cambio de temperatura. Cielo nublado. Lluvias generales. Vientos débiles o moderados boreales.

Región 5 — No habrá cambio de temperatura. Cielo nublado. Escasearán las lluvias.

Región 6 — No habrá cambio de temperatura. Cielo nublado. Lluvias aisladas.

Región 7 — Descenso de temperatura. Cielo nublado. Lluvias aisladas.

Región 8 — Descenso de temperatura. Cielo nublado. Lluvias aisladas. Vientos débiles o moderados boreales.

Región 9 — No habrá cambio de temperatura. Cielo nublado. Lluvias aisladas. Vientos débiles o moderados boreales.

Región 10 — Descenso de temperatura. Cielo nublado. Lluvias aisladas. Vientos débiles o moderados boreales.

Regiones	ESTACIONES	Presión al nivel del mar	Temperaturas: Ambiente	Temperaturas: Máxima de ayer	Temperaturas: Mínima en últimas 24 h.	Lluvia en 24 h.	Altura sobre el nivel del mar
		mb.	o	o	o	mm.	m.
1	Altar			34	20	0	397
	C. Obregón, Son.						40
	Ensenada						13
	Guaymas	1012 8	28	35	28	0	4
	Hermosillo						211
	Navojoa			47	24	Inap	38
	Sta. Rosalía						26
	Ures						432
2	Badiraguato						170
	Bahía Magdalena						12
	Culiacán	1012.8	25	36	24	1	53
	Choix						310
	Islas Marías	1011.6	30	33	25	0	4
	La Paz	1012.4	30	37	29	0	12
	Mascota			29	21	15	1200
	Mazatlán	1013.5	23	32	21	1	78
	Puerto Vallarta			35	22	3	2
	S. Blas, Nay.			36	25	0	7
	S. Ignacio						150
	Tepic		20	30	19	34	918
	Topolobampo						3
3	Acapulco	1009.6	25	33	25	1	3
	Arteaga			32	18	Inap	860
	Colima						502
	Huetamo						356
3	Iguala			35	20	1	735
	La Unión						38
	Manzanillo	1011.7	25	36	25	0	4
4	Cintalapa			30	21	51	555
	C. las Casas		10	21	4	11	2128
	Comitán		16	25	11	1	1635
	Salina Cruz	1010 5	28	31	27	0	56
	Tapachula	1010 8	24	32	21	2	168
	Tonalá			31	24	10	55
	Tuxtla Gutiérrez		22	31	20	7	530
5	C. Juárez			41	20	0	1137
	C. Lerdo	1013 6	22	36	20	0	1140
	Chihuahua		20	32	20	0	1423
	Hidalgo del Parral			30	17	0	1652
	Sierra Mojada						1256
	Temosáchic						1858
	Villa Ahumada						1205
6	Durango		16	28	15	12	1898
	Nazas						1275
	Stgo. Papasquiaro			29	16	2	1740
	Sombrerete			28	14	0	2350
	Tepehuanes			28	15	20	1787
	Charcas			28	15	1	2020
	Aguascalientes		17	18	15	0	1879
	C. Obregón, Gto.			27	12	0	1870
6	Guadalajara	1014.7	17	26	16	Inap	1583
	Guanajuato	1013 9	16	26	15	0	2037
	León		16	26	15	0	1809
	Querétaro		15	30	14	0	1850
	S. Luis Potosí		16	27	15	0	1877
	Zacatecas	1014 1	11	18	10	1	2612
7	Cuernavaca		19	26	16	1	1538
	Chilpancingo		19	32	17	2	1250
	Huajuapan			26	17	0	1597
	Morelia	1014 3	16	24	15	20	1923
	Oaxaca	1014 3	18	28	16	0	1563
	Pachuca		13	22	10	0	2435
	Piaxtla			34	20	0	1120
	Puebla		13	26	11	Inap	2150
	Tacubaya	1013.9	12	24	9	12	2309
	Tehuacán			28	13	0	1676
	Tlaxcala		11	24	10	11	2240
	Toluca		9	19	11	4	2675
	Tula						2036
	Zamora			26	13	1	1633
	Zitácuaro			23	12	1	2064
8	C. Victoria						
	Linares						648
	Matamoros						9
	Monclova						587
8	Monterrey	1014.0	24	32	23	0	540
	Saltillo		18	29	16	Inap	1609
	Soto la Marina						25
	Tampico	1015 6	27	33	25	0	18
9	Obregón, Tab.	1012.0	24	34	23	Inap	2
	Coatzacoalcos	1013.5	24	30	24	12	14
	Córdoba		19	31	16	0	871
	Huauchinango			24	11	7	1576
	Jalapa		18	27	17	0	1399
	Orizaba		15	27	14	7	1248
	Rioverde		19	29	18	0	992
	Teapa			31	22	Inap	80
	Tenosique						60
	Tulancingo		9	24	9	1	2181
	Tuxpan			32	25	0	10
	Veracruz	1014.8	25	32	25	0	16
	Villahermosa						
10	Campeche	1013.5	25	32	24	Inap	25
	Cozumel	1015.6	27	33	26	0	8
	Champotón			33	23	10	2
	Chetumal	1014 0	28		26	0	4
	I. Mujeres						7
	Mérida	1015.9	26	34	24	0	22
	Progreso	1015.6	27	29	25	0	14
	Valladolid		30	33	23	1	22

CARTA DEL TIEMPO

SERVICIO METEOROLOGICO MEXICANO

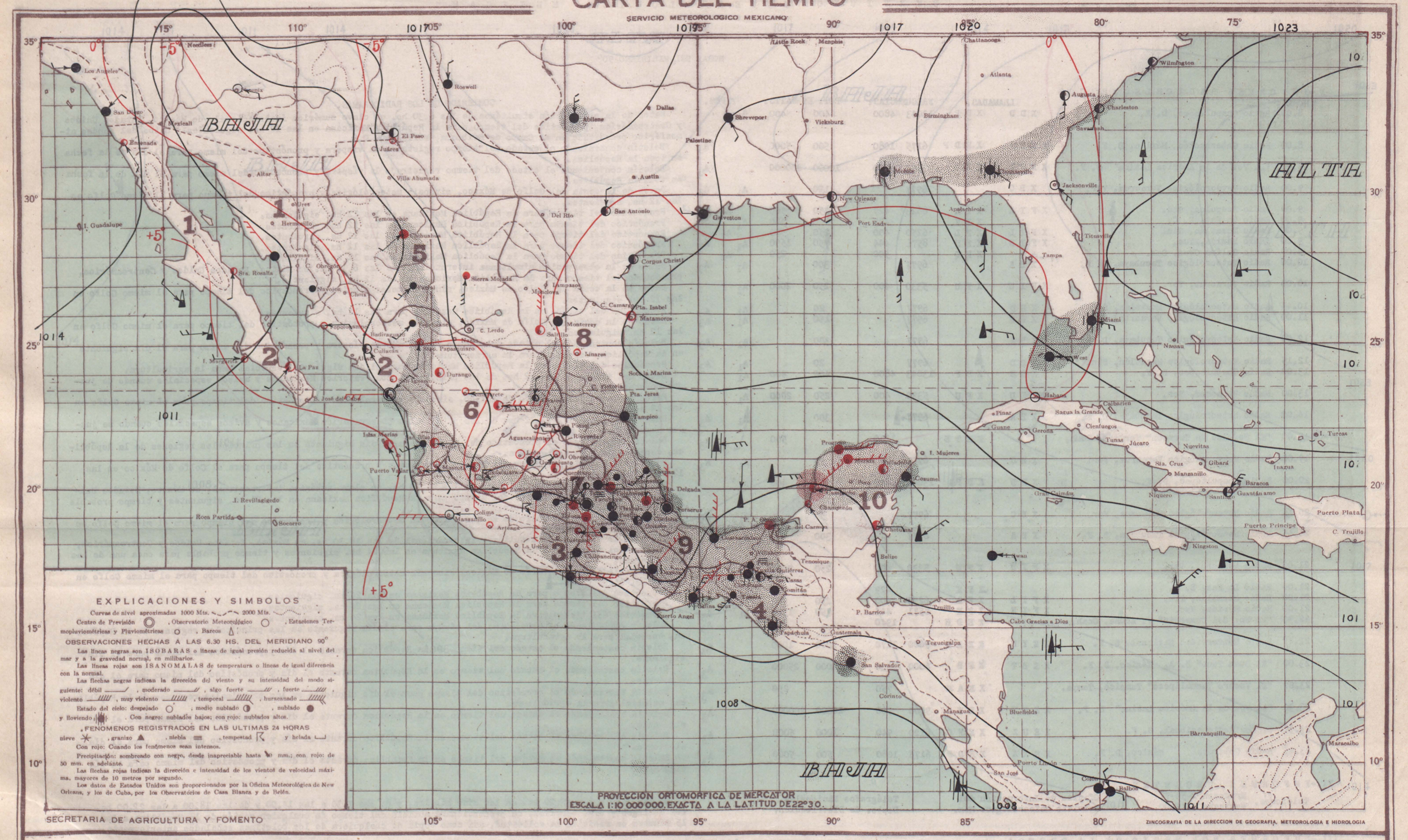

SECRETARIA DE AGRICULTURA Y FOMENTO

ZINCOGRAFIA DE LA DIRECCION DE GEOGRAFIA, METEOROLOGIA E HIDROLOGIA

JUEVES 3 DE JULIO DE 1941

Las presiones están descendiendo al sur de nuestra República, manteniéndose persistentemente altas al oriente del Golfo de México y en todo el territorio norteamericano.

PRONOSTICO DEL TIEMPO PARA MAÑANA

Región 1
- No habrá cambio de temperatura.
- Cielo nublado.
- Escasearán las lluvias.
- Vientos débiles o moderados boreales.

Región 2
- No habrá cambio de temperatura.
- Cielo nublado.
- Lluvias aisladas.
- Vientos débiles o moderados occidentales.

Región 3
- No habrá cambio de temperatura.
- Cielo nublado.
- Lluvias aisladas.
- Vientos débiles o moderados occidentales.

Región 4
- No habrá cambio de temperatura.
- Cielo nublado.
- Lluvias generales.
- Vientos débiles o moderados boreales.

Región 5
- No habrá cambio de temperatura.
- Cielo nublado.
- Lluvias aisladas.

Región 6
- No habrá cambio de temperatura.
- Cielo nublado.
- Lluvias aisladas.

Región 7
- Descenso de temperatura.
- Cielo nublado.
- Lluvias aisladas.

Región 8
- Descenso de temperatura.
- Cielo nublado.
- Lluvias aisladas.
- Vientos débiles o moderados orientales.

Región 9
- No habrá cambio de temperatura.
- Cielo nublado.
- Lluvias generales.
- Vientos débiles o moderados boreales.

Región 10
- No habrá cambio de temperatura.
- Cielo nublado.
- Lluvias generales.
- Vientos débiles o moderados orientales.

Regiones	Estaciones	Presión al nivel del mar	Temperaturas: Ambiente	Máxima de ayer	Mínima en últimas 24 h.	Lluvia en 24 h.	Altura sobre el nivel del mar
		mb.	o	o	o	mm.	m.
1	Altar						397
	C. Obregón, Son.						40
	Ensenada			22	12	0	13
	Guaymas	1011.6	30	35	30	0	4
	Hermosillo						211
	Navojoa			46	25	0	38
	Sta. Rosalía			34	27	0	26
	Ures						432
	Badiraguato						170
	Bahía Magdalena						12
	Culiacán	1012.1	28	37	28	0	53
	Choix						310
	Islas Marías	1010.1	30	32	21	0	4
	La Paz	1009.9	30	36	29	0	12
2	Mazatlán	1011.5	26	30	21	Inap	1200
	Puerto Vallarta					Inap	78
	S. Blas, Nay.						2
	S. Ignacio			44	23	28	7
	Tepic		20	43	13	0	150
	Topolobampo			32	25	20	918
	Acapulco	1010.1	27	36	27	0	3
3	Arteaga			33	25	Inap	3
	Colima			32	18	0	860
	Huetamo						502
	Igualá						356
3	La Unión			35	21	0	735
	Manzanillo	1011.1	27	35	26	0	38
	Cintalapa			26	21	4	4
	C. las Casas		10	23	3	7	555
	Comitán		16	26	13	4	2128
4	Salina Cruz	1012.0	25	31	24	6	1635
	Tapachula		24	32	21	3	56
	Tonalá			34	23	2	168
	Tuxtla Gutiérrez		23	28	21	6	55
	C. Juárez			43	20	0	530
	C. Lerdo	1014.4	21	29	20	0	1137
	Chihuahua		19	33	19	Inap	1140
5	Hidalgo del Parral			31	16	19	1423
	Sierra Mojada						1652
	Temósachic						1256
	Villa Ahumada						1858
	Durango		18	28	17	0	1205
	Nazas						1898
	Stgo. Papasquiaro			29	17	10	1275
6	Sombrerete			29	14	0	1740
	Tepehuanes			28	15	0	2350
	Charcas			27	13	Inap	1787
	Aguascalientes						2020
	C. Obregón, Gto.			26	11	0	1879
6	Guadalajara	1014.3	15	27	14	8	1870
	Guanajuato		15	26	14	0	1583
	León		15	28	14	0	2037
	Querétaro		15	28	13	0	1809
	S. Luis Potosí		14	26	13	0	1850
	Zacatecas	1014.1	10	18	10	0	1877
	Cuernavaca				17	2	2612
	Chilpancingo			21	31	17	1538
	Huajuapan			25	17	0	1250
	Morelia	1013.6	16	24	15	9	1597
	Oaxaca	1012.7	17	27	16	Inap	1923
	Pachuca		12	20	10	0	1563
	Puebla			31	20	0	2435
	Puebla		14	23	12	Inap	1120
7	Tacubaya	1011.7	13	24	11	1	2150
	Tehuacán			27	14	0	2309
	Tlaxcala		14	23	14	Inap	1676
	Toluca		12	20	8	13	2240
	Tula			28	13	0	2675
	Zamora			28	14	0	2036
	Zitácuaro			25	14	5	1633
	C. Victoria						2064
8	Linares			34	24	0	648
	Matamoros	1016.7	26	35	26	0	9
	Monclova						587
8	Monterrey	1015.9	24	32	23	0	540
	Saltillo			29	14	0	1609
	Soto la Marina						25
	Tampico	1015.3	26	33	24	1	18
	Obregón, Tab.	1012.7	25	34	23	9	2
	Coatzacoalcos	1013.2	25	29	23	19	14
	Córdoba		19	27	17	9	871
	Huauchinango						1576
	Jalapa		18	25	17	Inap	1399
	Orizaba		18	25	16	2	1248
9	Río Verde		19	29	18	0	992
	Teapa			30	23	19	80
	Tenosique						60
	Tuxtepec		13		12	Inap	2181
	Tuxpan			34	24	16	10
	Veracruz	1014.5	26	32	25	5	16
	Villahermosa						
	Campeche	1013.9	24	32	23	54	25
	Cozumel	1016.5	26	33	25	1	8
	Champotón			33	23	11	2
10	Chetumal	1014.7	28	31	27	0	4
	I. Mujeres						7
	Mérida	1016.7	24	33	22	22	22
	Progreso	1016.0	26	29	24	Inap	14
	Valladolid		28	31	22	13	22

CARTA DEL TIEMPO

SERVICIO METEOROLOGICO MEXICANO

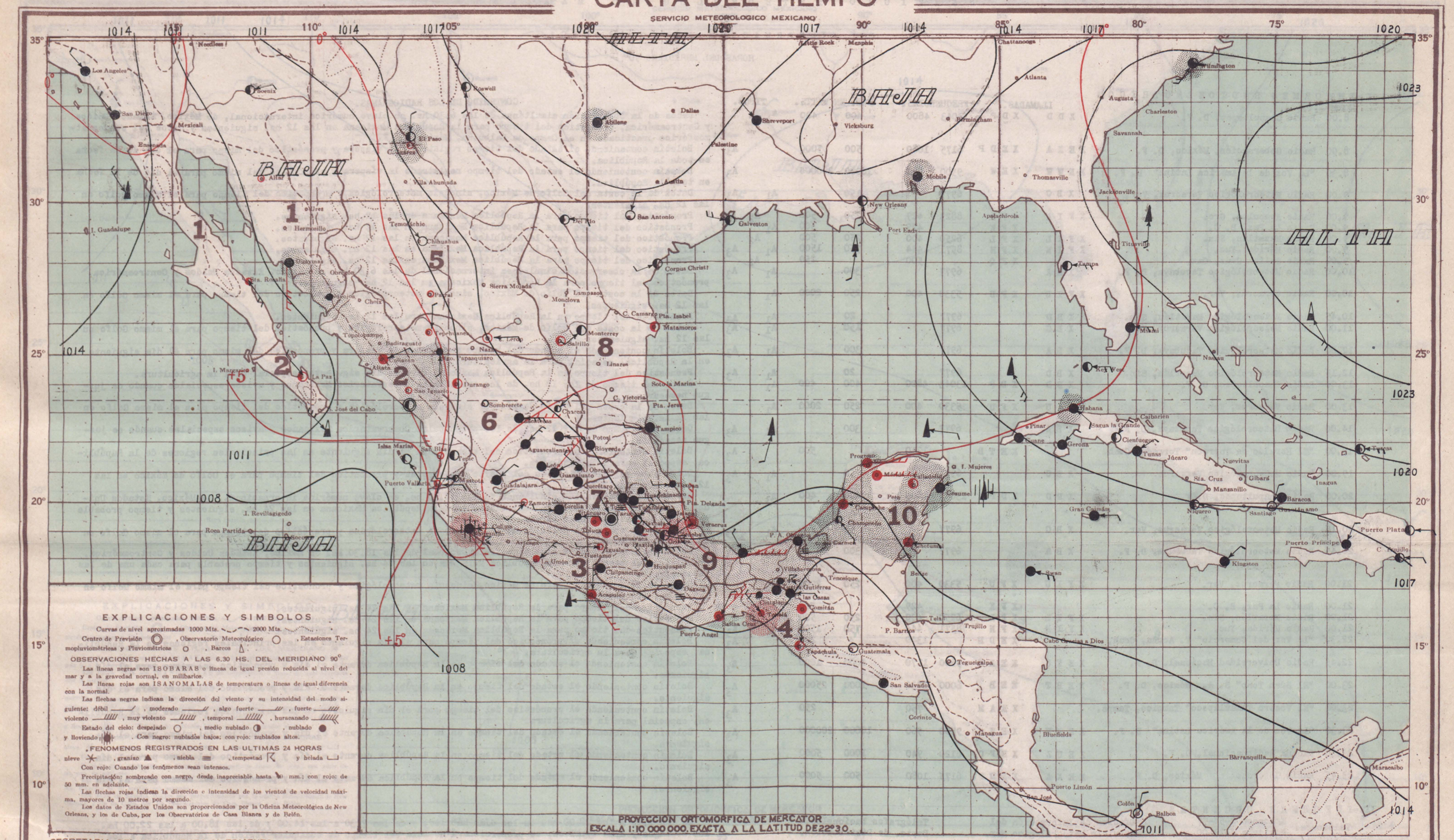

EXPLICACIONES Y SIMBOLOS

Curvas de nivel aproximadas 1000 Mts. 2000 Mts.

Centro de Previsión ◎, Observatorio Meteorológico ○, Estaciones Termopluviométricas y Pluviométricas ○, Barcos △.

OBSERVACIONES HECHAS A LAS 6.30 HS. DEL MERIDIANO 90°

Las líneas negras son ISOBARAS o líneas de igual presión reducida al nivel del mar y a la gravedad normal, en milibarios.

Las líneas rojas son ISANOMALAS de temperatura o líneas de igual diferencia con la normal.

Las flechas negras indican la dirección del viento y su intensidad del modo siguiente: débil, moderado, algo fuerte, fuerte, violento, muy violento, temporal, huracanado.

Estado del cielo: despejado ○, medio nublado ◑, nublado ●, y lloviendo. Con negro: nublados bajos; con rojo: nublados altos.

FENOMENOS REGISTRADOS EN LAS ULTIMAS 24 HORAS

nieve, granizo, niebla, tempestad y helada.

Con rojo: Cuando los fenómenos sean intensos.

Precipitación: sombreado con negro, desde inapreciable hasta 10 mm.; con rojo: de 50 mm. en adelante.

Las flechas rojas indican la dirección e intensidad de los vientos de velocidad máxima, mayores de 10 metros por segundo.

Los datos de Estados Unidos son proporcionados por la Oficina Meteorológica de New Orleans, y los de Cuba, por los Observatorios de Casa Blanca y de Belén.

PROYECCION ORTOMORFICA DE MERCATOR
ESCALA 1:10 000 000, EXACTA A LA LATITUD DE 22°30.

SECRETARIA DE AGRICULTURA Y FOMENTO

ZINCOGRAFIA DE LA DIRECCION DE GEOGRAFIA, METEOROLOGIA E HIDROLOGIA

VIERNES 4 DE JULIO DE 1941

Continúan altas las presiones en todo el territorio de EE. UU. y en el Atlántico y están descendiendo al suroeste de nuestra República, en donde hay indicios de perturbación.

PRONOSTICO DEL TIEMPO PARA MAÑANA

Región 1
- No habrá cambio de temperatura.
- Cielo nublado.
- Lluvias aisladas.
- Vientos algo fuertes o fuertes australes.

Región 2
- Descenso de temperatura.
- Cielo nublado.
- Lluvias generales.
- Vientos algo fuertes o fuertes australes.

Región 3
- No habrá cambio de temperatura.
- Cielo nublado.
- Lluvias generales.
- Vientos algo fuertes o fuertes australes.

Región 4
- Descenso de temperatura.
- Cielo nublado.
- Lluvias generales.
- Vientos débiles o moderados boreales.

Región 5
- Descenso de temperatura.
- Cielo nublado.
- Lluvias aisladas.

Región 6
- Descenso de temperatura.
- Cielo nublado.
- Escasearán las lluvias.

Región 7
- Descenso de temperatura.
- Cielo nublado.
- Lluvias generales.

Región 8
- No habrá cambio de temperatura.
- Cielo nublado.
- Lluvias aisladas.
- Vientos débiles o moderados boreales.

Región 9
- Descenso de temperatura.
- Cielo nublado.
- Lluvias generales.
- Vientos débiles o moderados boreales.

Región 10
- No habrá cambio de temperatura.
- Cielo nublado.
- Lluvias generales.
- Vientos débiles o moderados orientales.

Regiones	Estaciones	Presión al nivel del mar	Temperaturas: Ambiente	Máxima de ayer	Mínima en últimas 24 h.	Lluvia en 24 h.	Altura sobre el nivel del mar
		mb.	o	o	o	mm.	m.
1	*Altar*	.		40	21	0	397
	C. Obregón, Son.	.					40
	Ensenada	.					13
	Guaymas	.	29	37	27	1	4
	Hermosillo	.					211
	Navojoa	.		49	22	5	38
	Sta. Rosalía	.		36	28	0	26
	Uren	.					432
	Badiraguato	.					170
	Bahía Magdalena	.					12
	Culiacán	1010.1	25	39	25	Inap	53
	Choix	.					310
	Islas Marias	1008.3	32	32	25	0	4
	La Paz	1011.2	30	37	29	0	12
2	*Mascota*	.		28	21	Inap	1200
	Mazatlán	1010.5	27	29	21	Inap	78
	Puerto Vallarta	.		37	21	0	2
	S. Blas, Nay.	.		35	21	0	7
	S. Ignacio	.		43	14	Inap	150
	Tepic	.	20	32	20	0	918
	Topolobampo	.					3
3	*Acapulco*	1009.1	27	33	25	8	3
	Arteaga	.					860
	Coliseo	.					502
	Huetamo	.					356

Regiones	Estaciones	Presión al nivel del mar	Temperaturas: Ambiente	Máxima de ayer	Mínima en últimas 24 h.	Lluvia en 24 h.	Altura sobre el nivel del mar
		mb.	o	o	o	mm.	m.
3	*Iguala*	.		38	22	12	735
	La Unión	.					38
	Manzanillo	1012.7	23	36	22	83	4
	Cintalapa	.		30	22	11	555
	C. las Casas	.	13	26	4	5	2128
	Comitán	.	16	22	12	0	1635
4	*Salina Cruz*	1011.3	26	31	25	Inap	56
	Tapachula	1010.8	25	31	21	Inap	168
	Tonalá	.		31	23	62	55
	Tuxtla Gutiérrez	.	22	29	20	16	530
	C. Juárez	.		40	20	Inap	1137
	C. Lerdo	1014.4	20	32	19	0	1140
5	*Chihuahua*	.	20	31	19	0	1423
	Hidalgo del Parral	.		27	17	9	1652
	Sierra Mojada	.					1256
	Temosáchic	.					1858
	Villa Ahumada	.					1205
	Durango	.	18	28	17	0	1898
	Nazas	.					1275
	Stgo. Papasquiaro	.		28	17	Inap	1740
6	*Sombrerete*	.		28	13	0	2380
	Tepehuanes	.		29	14	0	1787
	Charcas	.		28	14	0	2020
	Aguascalientes	.	17	28	15	0	1879
	C. Obregón, Glo.	.		22	13	0	1870

Regiones	Estaciones	Presión al nivel del mar	Temperaturas: Ambiente	Máxima de ayer	Mínima en últimas 24 h.	Lluvia en 24 h.	Altura sobre el nivel del mar
		mb.	o	o	o	mm.	m.
6	*Guadalajara*	1011.9	18	26	17	0	1583
	Guanajuato	.	15	23	15	0	2037
	León	.	17	27	16	0	1809
	Querétaro	.	15	29	12	0	1850
	S. Luis Potosí	.	16	25	15	0	1877
	Zacatecas	1013.5	10	18	9	0	2612
	Cuernavaca	.	20	24	18	1	1538
	Chilpancingo	.	19	28	17	1	1250
	Huajuapan	.		23	18	Inap	1597
	Morelia	1013.1	16	22	15	4	1923
	Oaxaca	1013.5	17	23	15	5	1563
	Pachuca	.	12	17	10	0	2435
	Piazzila	.					1120
	Puebla	.	16	23	14	0	2150
7	*Tacubaya*	1013.1	13	21	12	2	2309
	Tehuacán	.		15	12	Inap	1676
	Tlaxcala	.	14	21	14	6	2240
	Toluca	.	13	19	11	20	2675
	Tula	.					2036
	Zamora	.		29	14	0	1633
	Zitácuaro	.		24	14	12	2064
8	*C. Victoria*	.					7
	Linares	.					648
	Matamoros	1016.7	25	34	25	0	9
	Monclova	.					587

Regiones	Estaciones	Presión al nivel del mar	Temperaturas: Ambiente	Máxima de ayer	Mínima en últimas 24 h.	Lluvia en 24 h.	Altura sobre el nivel del mar
		mb.	o	o	o	mm.	m.
8	*Monterrey*	1015.8	23	32	22	0	540
	Saltillo	.	16	28	15	9	1609
	Soto la Marina	.					25
	Tampico	1015.6	26	31	23	9	18
	Obregón, Tab.	1011.9	24	32	23	9	2
	Coatzacoalcos	1012.8	25	28	22	23	14
	Córdoba	.	19	28	15	69	871
	Huauchinango	.		22	13	29	1576
	Jalapa	.	17	25	15	18	1399
	Orizaba	.	17	24	15	32	1248
9	*Río verde*	.	21	28	10	0	992
	Teapa	.		31	22	15	80
	Tenosique	.					60
	Tulancingo	.	14	22	13	Inap	2181
	Tuxpan	.		29	23	35	10
	Veracruz	1014.1	23	29	23	12	16
	Villahermosa	.					
	Campeche	1013.6	24	33	23	36	25
	Cozumel	1015.5	25	33	24	13	8
	Champotón	.		34	23	Inap	2
10	*Chetumal*	1014.7	27	32	25	3	4
	I. Mujeres	.					7
	Mérida	1015.6	24	31	22	17	22
	Progreso	1014.9	25	30	23	1	14
	Valladolid	.	29	30	22	Inap	22

CARTA DEL TIEMPO

SERVICIO METEOROLOGICO MEXICANO

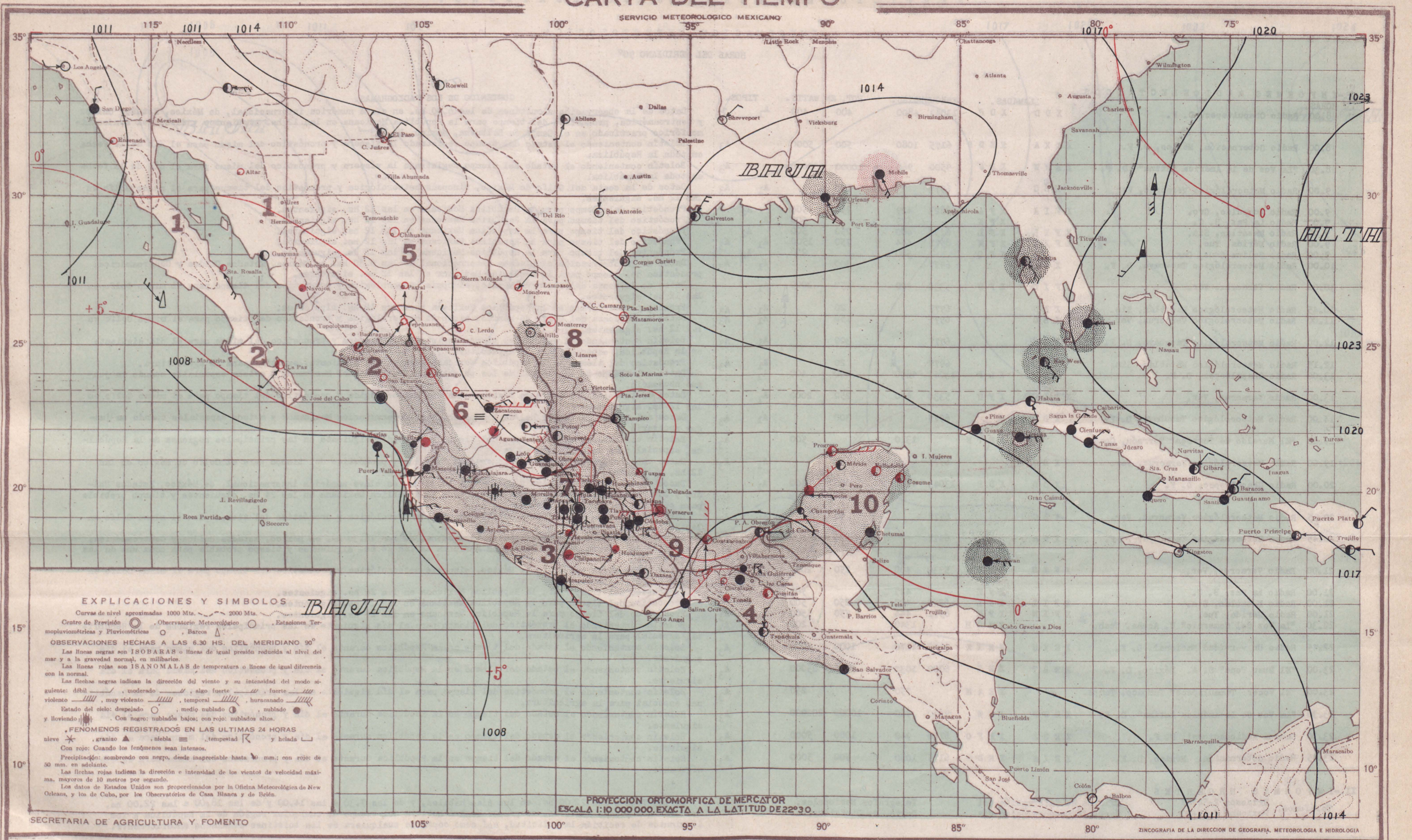

SECRETARIA DE AGRICULTURA Y FOMENTO

ZINCOGRAFIA DE LA DIRECCION DE GEOGRAFIA, METEOROLOGIA E HIDROLOGIA

SABADO 5 DE JULIO DE 1941

Continúan bajas las presiones al norte de EE. UU. y en la porción occidental de nuestra República, localizándose un ciclón tropical a 250 kms. al suroeste de Manzanillo. Núcleos de altas presiones se mantienen tanto al este como al oeste de la Unión Americana.

PRONOSTICO DEL TIEMPO PARA MAÑANA

Región 1
- Ascenso de temperatura.
- Cielo nublado.
- Lluvias aisladas.
- Vientos débiles o moderados boreales.

Región 2
- Ascenso de temperatura.
- Cielo nublado.
- Lluvias generales.
- Vientos algo fuertes o fuertes australes.

Región 3
- No habrá cambio de temperatura.
- Cielo nublado.
- Lluvias generales.
- Vientos algo fuertes o fuertes australes.

Región 4
- No habrá cambio de temperatura.
- Cielo nublado.
- Lluvias generales.
- Vientos débiles o moderados boreales.

Región 5
- Ascenso de temperatura.
- Cielo nublado.
- Lluvias aisladas.

Región 6
- No habrá cambio de temperatura.
- Cielo nublado.
- Lluvias aisladas.

Región 7
- No habrá cambio de temperatura.
- Cielo nublado.
- Lluvias generales.

Región 8
- No habrá cambio de temperatura.
- Cielo nublado.
- Escasearán las lluvias.
- Vientos débiles o moderados orientales.

Región 9
- No habrá cambio de temperatura.
- Cielo nublado.
- Lluvias generales.
- Vientos débiles o moderados boreales.

Región 10
- No habrá cambio de temperatura.
- Cielo nublado.
- Lluvias generales.
- Vientos débiles o moderados orientales.

Regiones	Estaciones	Presión al nivel del mar	Temperaturas: Ambiente	Máxima de ayer	Mínima en últimas 24 h.	Lluvia en 24 h.	Altura sobre el nivel del mar
		mb.	o	o	o	mm.	m.
	Altar			46	29	0	397
	C. Obregón, Son.						40
	Ensenada						13
1	Guaymas	1009 5	30	38	30	0	4
	Hermosillo						211
	Navojoa			42	25	0	38
	Sta. Rosalía						26
	Ures			35	29	0	432
	Badiraguato						170
	Bahía Magdalena						12
	Culiacán	1009.1	25	39	21	1	53
	Choix						310
	Islas Marías	1097.5	31	34		0	4
	La Paz	1010 8	30	36	28	0	12
2	Mascota						1200
	Mazatlán	1009 5	27	32	26	0	78
	Puerto Vallarta			35	22	5	2
	S. Blas, Nay.			33	25	1	7
	S. Ignacio			39	13	24	150
	Tepic		22	31	20	0	918
	Topolobampo						3
	Acapulco	1011.9	25	39	24	6	3
	Arteaga			28	17	14	860
3	Colima						502
	Huetamo						356

Regiones	Estaciones	Presión al nivel del mar	Temperaturas: Ambiente	Máxima de ayer	Mínima en últimas 24 h.	Lluvia en 24 h.	Altura sobre el nivel del mar
		mb.	o	o	o	mm.	m.
	Iguala			34	21	4	735
3	La Unión						38
	Manzanillo	1010.1	25	33	25	12	4
	Cintalapa			29	22	2	555
	C. las Casas						2128
	Comitán		15	26	11	1	1635
4	Salina Cruz	1009.5	27	33	26	0	56
	Tapachula	1010 5	23	34	20	28	168
	Tonalá			33	23	10	55
	Tuxtla Gutiérrez		22	30	21	5	530
	C. Juárez			38	20	0	1137
	C. Lerdo	1012 1	20	32	19	0	1140
	Chihuahua		19	32	17	0	1423
	Hidalgo del Parral			29	17	0	1652
5	Sierra Mojada			33	15	0	1256
	Temosáchic						1858
	Villa Ahumada						1205
	Durango		18	27	17	Inap	1898
	Nazas						1275
	Stgo. Papasquiaro			29	15	3	1740
	Sombrerete			29	12	0	2350
6	Tepehuanes			30	13	0	1787
	Charcas			25	14	0	2020
	Aguascalientes		16	25	15	0	1879
	C. Obregón, Gto.			22	12	Inap	1870

Regiones	Estaciones	Presión al nivel del mar	Temperaturas: Ambiente	Máxima de ayer	Mínima en últimas 24 h.	Lluvia en 24 h.	Altura sobre el nivel del mar
		mb.	o	o	o	mm.	m.
	Guadalajara	1011 5	18	25	17	Inap	1583
	Guanajuato		16	23	18	0	2037
6	León		17	26	16	0	1809
	Querétaro		15	27	13	0	1850
	S. Luis Potosí		16	23	15	0	1877
	Zacatecas	1011 7	10	17	10	0	2612
	Cuernavaca		17	24	16	10	1538
	Chilpancingo		18	28	16	7	1250
	Huajuapan			24	18	Inap	1597
	Morelia	1011 5	16	23	16	24	1923
	Oaxaca	1012 7	20	26	15	3	1563
	Pachuca		11	18	10	0	2435
	Piaxtla						1120
	Puebla		14	22	13	5	2150
7	Tacubaya	1011 7	13	21	12	3	2309
	Tehuacán			28	11	Inap	1676
	Tlaxcala		15	20	14	7	2240
	Toluca		12	17	11	28	2675
	Tula						2036
	Zamora			27	14	1	1633
	Zitácuaro			23	14	24	2064
	C. Victoria						
8	Linares			36	22	0	648
	Matamoros	1013.2	25	35	25	0	9
	Monclova						587

Regiones	Estaciones	Presión al nivel del mar	Temperaturas: Ambiente	Máxima de ayer	Mínima en últimas 24 h.	Lluvia en 24 h.	Altura sobre el nivel del mar
		mb.	o	o	o	mm.	m.
	Monterrey	1013.0	23	33	22	0	540
8	Saltillo		16	27	14	1	1609
	Soto la Marina						25
	Tampico	1013 3	26	32	23	21	18
	Obregón, Tab.	1010 6	24	33	23	0	2
	Coatzacoalcos	1010 7	23	28	23	11	14
	Córdoba			25		22	871
	Huauchinango						1576
	Jalapa		17	22	16	28	1399
	Orizaba		17	22	16	17	1248
9	Rioverde		19	28	18	2	992
	Teapa			31	21	27	80
	Tenosique						60
	Tulancingo		13	21	12	1	2181
	Tuxpan			30	23	1	10
	Veracruz	1012.3	24	29	23	14	16
	Villahermosa						
	Campeche	1011.1	24	31	23	1	25
	Cozumel						8
	Champotón			33	23	11	2
10	Chetumal	1012 0	25	31	23	9	4
	I. Mujeres						7
	Mérida	1013 5	24	32	21	Inap	22
	Progreso	1013.2	24	33	22	6	14
	Valladolid		27	31	22	Inap	22

CARTA DEL TIEMPO

SERVICIO METEOROLOGICO MEXICANO

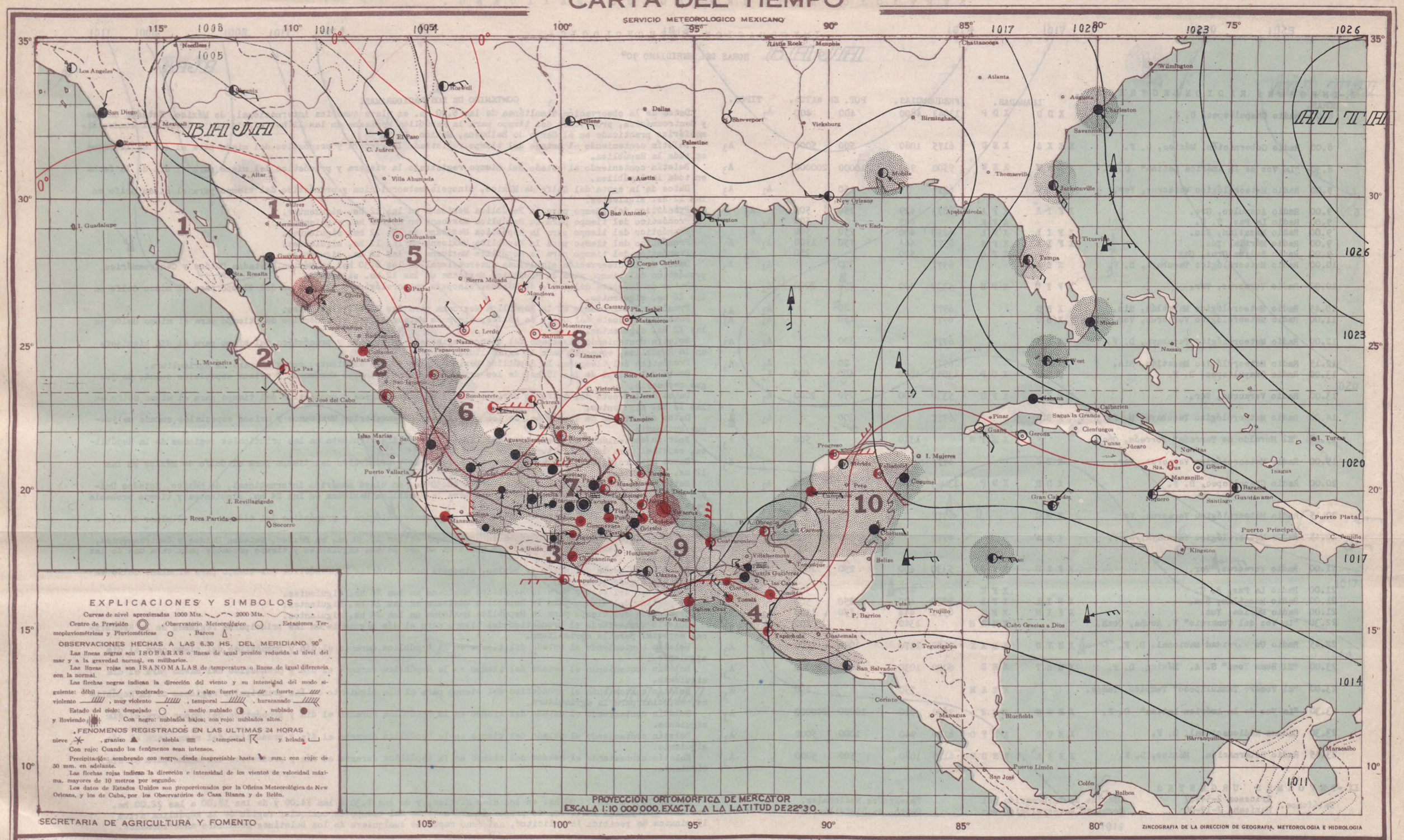

SECRETARIA DE AGRICULTURA Y FOMENTO

ZINCOGRAFIA DE LA DIRECCION DE GEOGRAFIA, METEOROLOGIA E HIDROLOGIA

DOMINGO 6 DE JULIO DE 1941

Se observa poca variación en el relieve isobárico, persistiendo condiciones relativamente inestables en la zona ecuatorial. No hay datos acerca de la perturbación ciclónica del Pacífico.

PRONOSTICO DEL TIEMPO PARA MAÑANA

Región 1
- Descenso de temperatura.
- Cielo nublado.
- Lluvias generales.
- Vientos débiles o moderados orientales

Región 2
- Descenso de temperatura.
- Cielo nublado.
- Lluvias generales.
- Vientos débiles o moderados australes.

Región 3
- Ascenso de temperatura.
- Cielo nublado.
- Lluvias aisladas.
- Vientos débiles o moderados australes.

Región 4
- No habrá cambio de temperatura.
- Cielo nublado.
- Lluvias generales.
- Vientos débiles o moderados orientales

Región 5
- No habrá cambio de temperatura.
- Cielo medio nublado.
- Lluvias aisladas.

Región 6
- Descenso de temperatura.
- Cielo nublado.
- Lluvias generales.

Región 7
- No habrá cambio de temperatura.
- Cielo nublado.
- Lluvias generales.

Región 8
- Ascenso de temperatura.
- Cielo medio nublado.
- Lluvias aisladas.
- Vientos débiles o moderados orientales

Región 9
- No habrá cambio de temperatura.
- Cielo nublado
- Lluvias generales.
- Vientos débiles o moderados boreales.

Región 10
- No habrá cambio de temperatura.
- Cielo nublado.
- Lluvias generales
- Vientos débiles o moderados orientales

Regiones	ESTACIONES	Presión al nivel del mar	Temperaturas: Ambiente	Máxima de ayer	Mínima en últimas 24 h	Lluvia en 24 h	Altura sobre el nivel del mar
		mb.	o	o	o	mm.	m.
1	Altar						397
	C. Obregón, Son.						40
	Ensenada						13
	Guaymas						4
	Hermosillo	1010 5	30	36	30	0	211
	Navojoa						38
	Sta. Rosalía			46	20	51	26
	Ures						432
	Badiraguato						170
	Bahía Magdalena						12
	Culiacán	1010 7	26	37	26	1	53
	Choix						310
	Islas Marías						4
	La Paz	1010 7	31	37	29	0	12
2	Mascota						1200
	Mazatlán	1010 6	28	31	27	Inap	78
	Puerto Vallarta						2
	S. Blas, Nay.						7
	S. Ignacio						150
	Tepic		20	32	20	58	918
	Topolobampo						3
	Acapulco	1010.5	25	31	25	0	3
3	Ariaga						860
	Colimo						502
	Huetamo						356

Regiones	ESTACIONES	Presión al nivel del mar	Temperaturas: Ambiente	Máxima de ayer	Mínima en últimas 24 h	Lluvia en 24 h	Altura sobre el nivel del mar
		mb.	o	o	o	mm.	m.
	Iguala			34	20	45	735
3	La Unión						38
	Manzanillo	1011 6	26	32	25	0	4
	Cintalapa						555
	C. las Casas						2128
	Comitán		17	26	13	6	1635
4	Salina Cruz	1010 5	26	32	25	1	56
	Tapachula	1011 1	23	29	19	4	168
	Tonalá						55
	Tuxtla Gutiérrez		23	29	21	6	530
	C. Juárez			40	23	0	1137
	C. Lerdo						1140
	Chihuahua	1010 5	19	33	18	0	1423
5	Hidalgo del Parral			29	18	0	1652
	Sierra Mojada						1256
	Temosáchic						1858
	Villa Ahumada						1205
	Durango		17	26	16	1	1898
	Nazas						1275
	Stgo. Papasquiaro						1740
6	Sombrerete			27	11	0	2380
	Tepehuanes						1787
	Charcas		17	24	16	0	2020
	Aguascalientes						1879
	C. Obregón, Gto.						1870

Regiones	ESTACIONES	Presión al nivel del mar	Temperaturas: Ambiente	Máxima de ayer	Mínima en últimas 24 h	Lluvia en 24 h	Altura sobre el nivel del mar
		mb	o	o	o	mm.	m.
	Guadalajara	1012 7	17	24	17	20	1583
6	León	1011 9	16	24	16	Inap	2037
	Querétaro		16	25	15	Inap	1809
	S. Luis Potosí		17	28		0	1850
	Zacatecas	1012 3	15	24	14	0	1877
	Cuernavaca		11	18	10	0	2612
	Chilpancingo		18	24	16	12	1538
	Huajuapan			19	29	18	2 1250
	Morelia	1013 4	16	20	16	2	1597
	Oaxaca	1012 7	17	25	16	19	1923
	Pachuca		13	19	11	Inap	1563
	Puebla						2435
7	Tacubaya	1013 1	13	21	12	31	2150
	Tehuacán			25	15	Inap	2309
	Tlaxcala						1676
	Toluca		12	17	11	7	2240
	Tula			26	12	1	2675
	Zamora			21	13	21	2036
	Zitácuaro						2064
	C. Victoria						
8	Linares						648
	Matamoros	1012 4	25	35	25	0	9
	Monclova	1012 3	22	33	21	0	587

Regiones	ESTACIONES	Presión al nivel del mar	Temperaturas: Ambiente	Máxima de ayer	Mínima en últimas 24 h	Lluvia en 24 h	Altura sobre el nivel del mar
		mb.	o	o	o	mm.	m.
	Monterrey						540
8	Saltillo		16	26	14	0	1609
	Soto la Marina						25
	Tampico	1012 3	26	33	24	0	18
	Obregón, Tab.	1010 3	23	30	22	36	2
	Coatzacoalcos	1011.5	24	29	24	Inap	14
	Córdoba						871
	Huauchinango						1576
	Jalapa		17	23	16	6	1399
	Orizaba		18	24	16	10	1248
	Río verde						992
	Teapa			29	22	34	80
	Tenosique						60
	Tulancingo						2181
	Tuxpan						10
	Veracruz	1011.6	23	30	23	62	16
	Villahermosa						
	Campeche	1011 3	24	30	23	49	25
	Cosumel	1014.7	26		24	10	8
	Champotón						2
10	Chetumal	1013 1	27	33	23	22	4
	I. Mujeres						7
	Mérida	1013.7	24	32	21	38	22
	Progreso	1013.3	25	29	22	0	14
	Valladolid						22

CARTA DEL TIEMPO

SERVICIO METEOROLOGICO MEXICANO

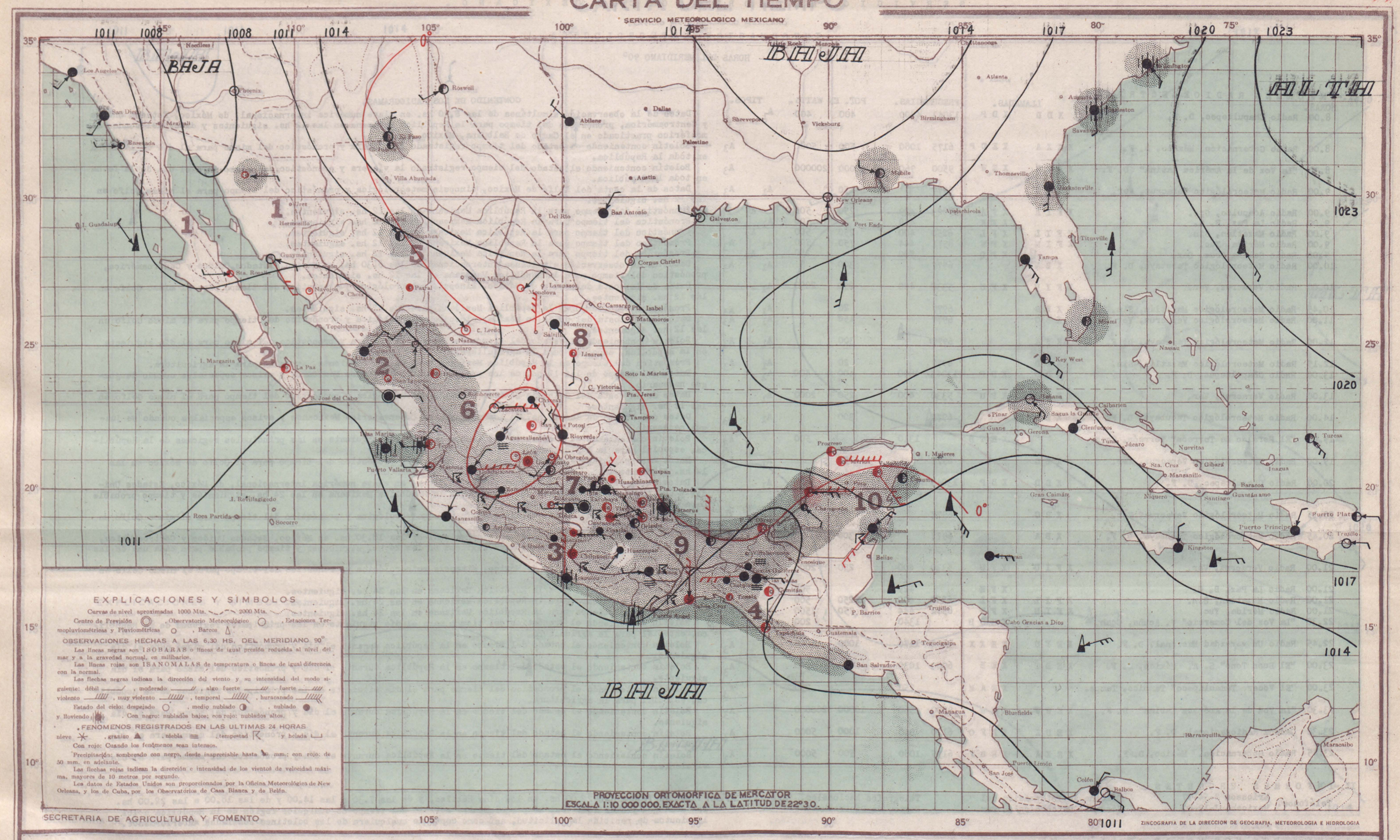

SECRETARIA DE AGRICULTURA Y FOMENTO

ZINCOGRAFIA DE LA DIRECCION DE GEOGRAFIA, METEOROLOGIA E HIDROLOGIA

LUNES 7 DE JULIO DE 1941

Las presiones se mantienen bajas en la zona tropical correspondiente a la región del Pacífico y parte suroeste del Mar Caribe. Continuarán las lluvias en la República. No se han tenido más noticias de la perturbación ciclónica del Pacífico.

PRONOSTICO DEL TIEMPO PARA MAÑANA

Región 1
- No habrá cambio de temperatura.
- Cielo medio nublado.
- Lluvias aisladas.
- Vientos débiles o moderados australes.

Región 2
- Descenso de temperatura.
- Cielo nublado.
- Lluvias generales.
- Vientos débiles o moderados australes.

Región 3
- No habrá cambio de temperatura.
- Cielo nublado.
- Lluvias generales.
- Vientos débiles o moderados orientales

Región 4
- No habrá cambio de temperatura.
- Cielo nublado.
- Lluvias generales.
- Vientos débiles o moderados orientales

Región 5
- Descenso de temperatura.
- Cielo nublado.
- Lluvias generales.

Región 6
- Descenso de temperatura.
- Cielo nublado.
- Lluvias generales.

Región 7
- No habrá cambio de temperatura.
- Cielo nublado.
- Lluvias generales.

Región 8
- No habrá cambio de temperatura.
- Cielo medio nublado.
- Lluvias aisladas.
- Vientos débiles o moderados orientales

Región 9
- Ascenso de temperatura.
- Cielo nublado.
- Lluvias generales
- Vientos débiles o moderados boreales.

Región 10
- No habrá cambio de temperatura.
- Cielo nublado.
- Lluvias generales.
- Vientos débiles o moderados orientales

Regiones	ESTACIONES	Presión al nivel del mar	Temperaturas: Ambiente	Máxima de ayer	Mínima en últimas 24 h.	Lluvia en 24 h.	Altura sobre el nivel del mar
		mb.	o	o	o	mm.	m.
1	Altar			44	22	15	397
	C. Obregón, Son.						40
	Ensenada			22	15	0	13
	Guaymas	1012.3	29	35	29	0	4
	Hermosillo						211
	Navojoa			43	21	0	38
	Sta. Rosalía			32	28	0	26
	Ures						432
	Badiraguato						170
	Bahía Magdalena						12
	Culiacán	1012.5	25	36	24	9	53
	Choix						310
	Islas Marías	1012.0	30		24	Inap	4
	La Paz	1011.7	31	37	30	0	12
2	Mascota			27	21	19	1200
	Mazatlán	1012.5	27	31	26	Inap	78
	Puerto Vallarta						2
	S. Blas, Nay.			33	26	40	7
	S. Ignacio			39	13	29	150
	Tepic		21	28	20	9	918
	Topolobampo						3
	Acapulco	1012.9	25	32	24	31	3
3	Artesga			31	17	Inap	860
	Colima						502
	Huetamo			30	21	23	356

Regiones	ESTACIONES	Presión al nivel del mar	Temperaturas: Ambiente	Máxima de ayer	Mínima en últimas 24 h.	Lluvia en 24 h.	Altura sobre el nivel del mar
		mb.	o	o	o	mm.	m.
	Iguala			33	21	24	735
3	La Unión						38
	Manzanillo	1012.5	26	34	24	0	4
	Cintalapa			31	22	0	555
	C. las Casas		9		3	9	2128
	Comitán		15	25	11	0	1635
4	Salina Cruz	1011.6	26	32	25	Inap	56
	Tapachula	1011.3	24	31	21	1	168
	Tonalé			31	23	10	55
	Tuxtla Gutiérrez		23		21	1	530
	C. Juárez			28	18	2	1137
	C. Lerdo	1010.6	21	32	20	0	1140
	Chihuahua		21	36	19	Inap	1423
5	Hidalgo del Parral			31	19	0	1652
	Sierra Mojada						1256
	Temosáchic						1858
	Villa Ahumada						1205
	Durango		17	28	16	4	1898
	Nazas						1275
	Stgo. Papasquiaro			31	15	0	1740
6	Sombrerete			30	14	1	2350
	Tepehuanes			32	15	Inap	1787
	Charcas			29	14	0	2020
	Aguascalientes		15	29	15	0	1879
	C. Obregón, Gto.			22	11	0	1870

Regiones	ESTACIONES	Presión al nivel del mar	Temperaturas: Ambiente	Máxima de ayer	Mínima en últimas 24 h.	Lluvia en 24 h.	Altura sobre el nivel del mar
		mb.	o	o	o	mm.	m.
	Guadalajara	1012.9	17	25	17	20	1583
	Guanajuato		15	26	14	7	2037
6	León		15	27	14	Inap	1809
	Querétaro		16	29	15	11	1850
	S. Luis Potosí		13		12	0	1877
	Zacatecas	1011.9	12	23	11	0	2612
	Cuernavaca						1538
	Chilpancingo		19	29	17	29	1250
	Huajuapan			25	17	0	1597
	Morelia	1012.8	16	21	16	15	1923
	Oaxaca	1013.5	18	26	16	10	1563
	Pachuca		13	20	11	Inap	2435
	Piaxtla			29	19	Inap	1120
7	Puebla		14	21	12	7	2150
	Tacubaya	1013.0	14	20	12	7	2309
	Tehuacán			26	13	1	1676
	Tlaxcala		13	20	13	2	2240
	Toluca		12	17	11	6	2675
	Tula			26	13	20	2036
	Zamora			16	12	1	1633
	Zitácuaro			22	12	3	2064
	C. Victoria						
8	Linares			37	23	0	648
	Matamoros	1013.7	25	35	25	0	9
	Monclova			34	22	0	587

Regiones	ESTACIONES	Presión al nivel del mar	Temperaturas: Ambiente	Máxima de ayer	Mínima en últimas 24 h.	Lluvia en 24 h.	Altura sobre el nivel del mar
		mb.	o	o	o	mm.	m.
8	Monterrey	1013.0	24	33	21	0	540
	Saltillo		18	28	16	0	1609
	Soto la Marina						25
	Tampico	1013.3	27	33	25	0	18
	Obregón, Tab.	1010.7	24	30	23	0	2
	Coatzacoalcos	1011.7	25	29	24	13	14
	Córdoba		19	27	16	12	871
	Huauchinango			24	12	2	1576
	Jalapa		11	22	16	2	1399
	Orizaba		17	23	16	11	1248
9	Rioverde		19	29	18	0	992
	Teapa			30	22	2	80
	Tenosique						60
	Tulancingo		13		12	1	2181
	Tuxpan			32	24	Inap	10
	Veracruz	1012.7	25		24	7	16
	Villahermosa						
	Campeche	1013.4	24	29	23	65	25
	Cosumel	1015.3	27	32	25	Inap	8
	Champotón			31	23	20	2
10	Chetumal	1013.6	26	31	25	23	4
	I. Mujeres						7
	Mérida	1014.4	25	30	22	0	22
	Progreso	1014.4	25	30	23	0	14
	Valladolid		26	29	23	17	22

CARTA DEL TIEMPO

SERVICIO METEOROLOGICO MEXICANO

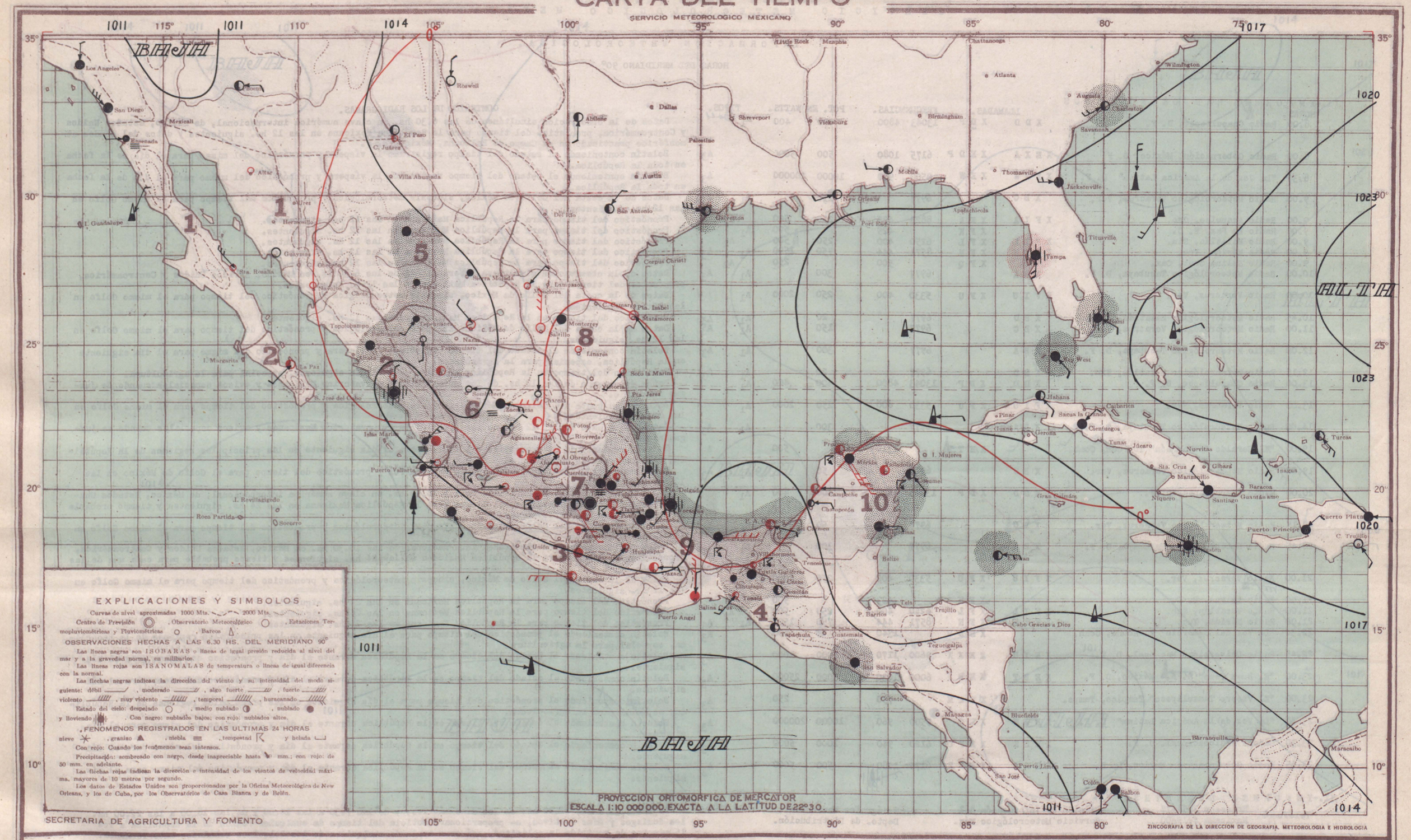

EXPLICACIONES Y SIMBOLOS

Curvas de nivel aproximadas 1000 Mts. 2000 Mts.

Centro de Previsión, Observatorio Meteorológico, Estaciones Termopluviométricas y Pluviométricas, Barcos.

OBSERVACIONES HECHAS A LAS 6.30 HS. DEL MERIDIANO 90°

Las líneas negras son ISOBARAS o líneas de igual presión reducida al nivel del mar y a la gravedad normal, en milibarios.

Las líneas rojas son ISANOMALAS de temperatura o líneas de igual diferencia con la normal.

Las flechas negras indican la dirección del viento y su intensidad del modo siguiente: débil, moderado, algo fuerte, fuerte, violento, muy violento, temporal, huracanado.

Estado del cielo: despejado, medio nublado, nublado y lloviendo. Con negro: nublados bajos; con rojo: nublados altos.

FENOMENOS REGISTRADOS EN LAS ULTIMAS 24 HORAS

nieve, granizo, niebla, tempestad y helada.

Con rojo: Cuando los fenómenos sean intensos.

Precipitación: sombreado con negro, desde inapreciable hasta 10 mm.; con rojo: de 50 mm. en adelante.

Las flechas rojas indican la dirección e intensidad de los vientos de velocidad máxima, mayores de 10 metros por segundo.

Los datos de Estados Unidos son proporcionados por la Oficina Meteorológica de New Orleans, y los de Cuba, por los Observatórios de Casa Blanca y de Belén.

SECRETARIA DE AGRICULTURA Y FOMENTO

ZINCOGRAFIA DE LA DIRECCION DE GEOGRAFIA, METEOROLOGIA E HIDROLOGIA

MARTES 8 DE JULIO DE 1941

Las presiones han ascendido en el Golfo de México y en el extremo noroeste de EE. UU. Habrá lluvias en la mayor parte de la República. El relieve barométrico es débil.

PRONOSTICO DEL TIEMPO PARA MAÑANA

Región 1
- No habrá cambio de temperatura.
- Cielo medio nublado.
- Lluvias aisladas.
- Vientos débiles o moderados occidentales.

Región 2
- No habrá cambio de temperatura.
- Cielo nublado.
- Lluvias generales.
- Vientos débiles o moderados australes.

Región 3
- No habrá cambio de temperatura.
- Cielo nublado.
- Lluvias generales.
- Vientos débiles o moderados australes.

Región 4
- No habrá cambio de temperatura.
- Cielo nublado.
- Lluvias generales.
- Vientos débiles o moderados boreales.

Región 5
- Descenso de temperatura.
- Cielo nublado.
- Lluvias aisladas.

Región 6
- No habrá cambio de temperatura.
- Cielo nublado.
- Lluvias generales.

Región 7
- No habrá cambio de temperatura.
- Cielo nublado.
- Lluvias generales.

Región 8
- No habrá cambio de temperatura.
- Cielo medio nublado.
- Lluvias aisladas.
- Vientos débiles o moderados orientales.

Región 9
- No habrá cambio de temperatura.
- Cielo nublado.
- Lluvias generales.
- Vientos débiles o moderados boreales.

Región 10
- No habrá cambio de temperatura.
- Cielo nublado.
- Lluvias generales.
- Vientos débiles o moderados orientales.

Regiones	Estaciones	Presión al nivel del mar	Temperaturas: Ambiente	Máxima de ayer	Mínima en últimas 24 h.	Lluvia en 24 h.	Altura sobre el nivel del mar
		mb.	°	°	°	mm.	m.
1	Altar			43	20	0	397
	C. Obregón, Son.						40
	Ensenada			20	15	0	13
	Guaymas	1013.6	29	36	29	0	4
	Hermosillo						211
	Navojoa			44	21	0	38
	Sta. Rosalía			35	28	0	26
	Ures						432
	Badiraguato						170
	Bahía Magdalena						12
	Culiacán	1013.3	27	34	27	1	53
	Choix						310
	Islas Marías						4
2	La Paz	1013.3	31	36	30	0	12
	Mascota			27	21	Inap	1200
	Mazatlán	1014.4	25	30	25	20	78
	Puerto Vallarta			35	22	0	2
	S. Blas, Nay.			33	24	20	7
	S. Ignacio			42	23	0	150
	Tepic		21	28	20	5	918
	Topolobampo						3
3	Acapulco	1011.9	26	32	25	Inap	3
	Ariaga			30	16	3	860
	Colima						502
	Huetamo						356

Regiones	Estaciones	Presión al nivel del mar	Temperaturas: Ambiente	Máxima de ayer	Mínima en últimas 24 h.	Lluvia en 24 h.	Altura sobre el nivel del mar
		mb.	°	°	°	mm.	m.
	Iguala			33	21	1	735
3	La Unión						38
	Manzanillo	1013.7	26	35	25	Inap	4
	Cintalapa			31	23	6	555
	C. las Casas			20		29	2128
	Comitán		16	26	11	10	1635
4	Salina Cruz	1012.3	27	32	26	0	56
	Tapachula	1012.8	25	31	21	0	168
	Tonalá			33	22	7	55
	Tuxtla Gutiérrez		24	29	22	0	530
	C. Juárez			34	20	0	1137
	C. Lerdo	1013.6	21	33	20	0	1140
	Chihuahua		19	32	18	8	1423
5	Hidalgo del Parral			32	17	4	1652
	Sierra Mojada			37	16	0	1256
	Temosáchic						1858
	Villa Ahumada						1205
	Durango		19	21	17	Inap	1898
	Nazas						1275
	Sfgo. Papasquiaro			31	18	Inap	1740
6	Sombrerete			30	14	2	2250
	Tepehuanes			24	16	2	1787
	Charcas			29	14	0	2020
	Aguascalientes		16	30	14	4	1879
	C. Obregón, Gto.			26	12	0	1870

Regiones	Estaciones	Presión al nivel del mar	Temperaturas: Ambiente	Máxima de ayer	Mínima en últimas 24 h.	Lluvia en 24 h.	Altura sobre el nivel del mar
		mb	°	°	°	mm.	m.
6	Guadalajara	1015.1	18	24	18	2	1583
	Guanajuato		16	26	15	1	2037
	León		16	27	15	0	1809
	Querétaro		17	28	15	0	1850
	S. Luis Potosí		15	26	14	0	1877
	Zacatecas	1014.4	11	19	11	0	2612
	Cuernavaca		19		16	11	1538
	Chilpancingo		19	26	18	1	1250
	Huajuapan			26	17	12	1597
	Morelia	1014.4	15	22	15	7	1923
	Oaxaca	1015.1	16	26	14	Inap	1563
7	Pachuca		12	21	10	Inap	2435
	Piazila			31	20	11	1120
	Puebla		14	23	13	19	2150
	Tacubaya	1014.8	12	22	10	19	2309
	Tehuacán			27	14	3	1676
	Tlaxcala		14	23	13	3	2240
	Toluca		12	18	11	17	2675
	Tula						2036
	Zamora			27	14	0	1633
	Zitácuaro			23	13	7	2064
8	C. Victoria						
	Linares			36	24	1	648
	Matamoros	1015.6	26	36	26	0	9
	Monclova			33	21	0	587

Regiones	Estaciones	Presión al nivel del mar	Temperaturas: Ambiente	Máxima de ayer	Mínima en últimas 24 h.	Lluvia en 24 h.	Altura sobre el nivel del mar
		mb.	°	°	°	mm.	m.
8	Monterrey	1014.5	25		23	0	540
	Saltillo		17	28	16	0	1609
	Soto la Marina			40	20	0	25
	Tampico	1014.7	27	33	25	Inap	18
	Obregón, Tab.	1012.1	25	32	23	2	2
	Coatzacoalcos	1012.7	24	29	23	40	14
	Córdoba		19	27	17	18	871
	Huauchinango			24	12	30	1576
	Jalapa		17	24	15	19	1399
	Orizaba		17	25	15	26	1248
9	Rioverde		20	30	18	0	992
	Teapa			30	23	13	80
	Tenosique						60
	Tulancingo		14	24	12	3	2181
	Tuxpan			33	24	Inap	10
	Veracruz	1014.1	25	29	24	20	16
	Villahermosa						
	Campeche	1014.8	25	32	24	0	25
	Cozumel	1016.3	28	32	25	5	8
	Champotón			33	24	0	2
10	Chetumal	1014.4	28	31	27	21	4
	I. Mujeres						7
	Mérida	1016.4	24	32	22	11	22
	Progreso	1016.7	25	31	23	12	14
	Valladolid		27	31	24	Inap	22

CARTA DEL TIEMPO

SERVICIO METEOROLOGICO MEXICANO

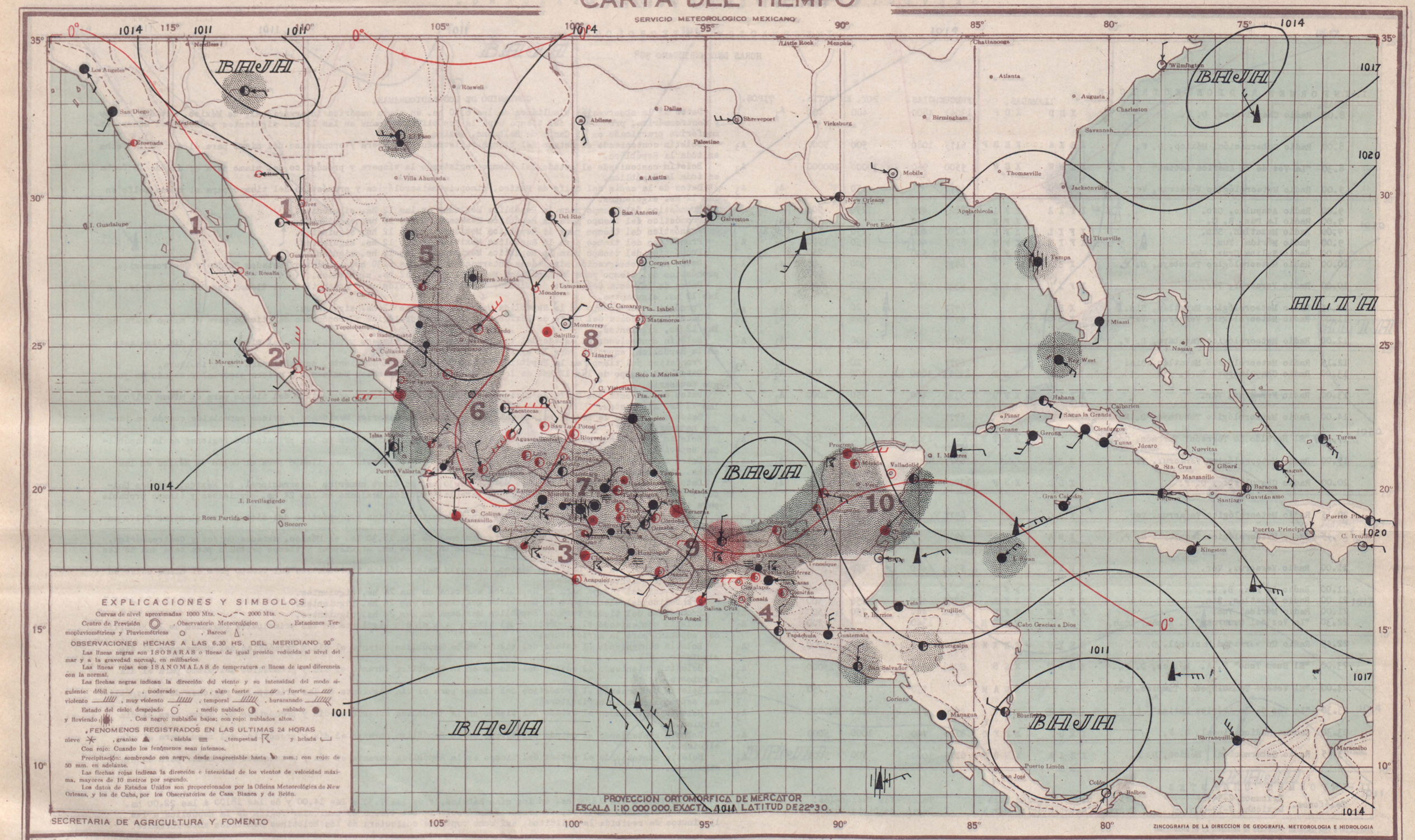

SECRETARIA DE AGRICULTURA Y FOMENTO

ZINCOGRAFIA DE LA DIRECCION DE GEOGRAFIA, METEOROLOGIA E HIDROLOGIA

MIERCOLES 9 DE JULIO DE 1941

El ascenso de presiones en el Golfo de México se propagó hacia el oeste. Se observan condiciones de inestabilidad en la parte occidental del Mar Caribe.

PRONOSTICO DEL TIEMPO PARA MAÑANA

Región 1
- No habrá cambio de temperatura.
- Cielo medio nublado.
- Lluvias aisladas.
- Vientos débiles o moderados occidentales.

Región 2
- No habrá cambio de temperatura.
- Cielo medio nublado.
- Lluvias aisladas.
- Vientos débiles o moderados occidentales.

Región 3
- No habrá cambio de temperatura.
- Cielo medio nublado.
- Lluvias aisladas.
- Vientos débiles o moderados occidentales.

Región 4
- No habrá cambio de temperatura.
- Cielo medio nublado.
- Lluvias aisladas.
- Vientos débiles o moderados boreales.

Región 5
- No habrá cambio de temperatura.
- Cielo medio nublado.
- Lluvias aisladas.

Región 6
- Ascenso de temperatura.
- Cielo medio nublado.
- Lluvias aisladas.

Región 7
- Ascenso de temperatura.
- Cielo medio nublado.
- Lluvias aisladas.

Región 8
- No habrá cambio de temperatura.
- Cielo medio nublado.
- Lluvias aisladas.
- Vientos débiles o moderados orientales.

Región 9
- No habrá cambio de temperatura.
- Cielo nublado.
- Lluvias generales.
- Vientos débiles o moderados boreales.

Región 10
- No habrá cambio de temperatura.
- Cielo nublado.
- Lluvias generales.
- Vientos débiles o moderados boreales.

Regiones	Estaciones	Presión al nivel del mar	Temperaturas: Ambiente	Máxima de ayer	Mínima en últimas 24 h.	Lluvia en 24 h.	Altura sobre el nivel del mar
		mb.	o	o	o	mm.	m.
1	Altar	.		44	24	0	397
	C. Obregón, Son.	.					40
	Ensenada	.		22	16	0	13
	Guaymas	1014.0	29	36	29	0	4
	Hermosillo	1014.4	27	31	25	0	211
	Navojoa	.		46	25	0	38
	Sta. Rosalía	.		35	29	0	26
	Ures	.		33	24	5	432
	Badiraguato	.					170
	Bahía Magdalena	.		32	23	0	12
	Culiacán	.		30		16	53
	Choix	.					310
	Islas Marías	1013.9	29		22	2	4
	La Paz	1014.7	31	37	30	0	12
2	Mascota	.		28	21	16	1200
	Mazatlán	1014.8	27	30	26	Inap	78
	Puerto Vallarta	.		36	22	0	2
	S. Blas, Nay.	.		33	24	16	7
	S. Ignacio	.		42	14	22	150
	Tepic	.					918
	Topolobampo	.					3
3	Acapulco	1011.5	26	35	26	1	3
	Artesiga	.		28	17	44	860
	Colima	.					502
	Huetamo	.					356

Regiones	Estaciones	Presión al nivel del mar	Temperaturas: Ambiente	Máxima de ayer	Mínima en últimas 24 h.	Lluvia en 24 h.	Altura sobre el nivel del mar
		mb.	o	o	o	mm.	m.
3	Iguala	.		38	22	2	735
	La Unión	.					38
	Manzanillo	1014.5	27	33	25	0	4
	Cintalapa	.		32	23	0	555
	C. las Casas	.	13	24	8	0	2128
	Comitán	.	17	26	13	2	1635
4	Salina Cruz	1012.1	27	33	26	0	56
	Tapachula	1012.3	25	33	21	0	168
	Tonalá	.		32	21	5	55
	Tuxtla Gutiérrez	.	24	32	22	0	530
	C. Juárez	.		33	19	0	1137
	C. Lerdo	1012.9	22	34	21	Inap	1140
	Chihuahua	.	19	33	17	33	1423
5	Hidalgo del Parral	.		30	17	5	1652
	Sierra Mojada	.		36	18	0	1256
	Temosáchic	.					1858
	Villa Ahumada	.					1205
	Durango	.	17	28	16	7	1898
	Nazas	.					1275
	Slgo. Papasquiaro	.		29	18	Inap	1740
	Sombrerete	.		30	15	Inap	2350
6	Tepehuanes	.		31	17	5	1787
	Charcas	.		30	14	0	2020
	Aguascalientes	.	16	30	14	0	1879
	C. Obregón, Gto.	.		27	11	Inap	1870

Regiones	Estaciones	Presión al nivel del mar	Temperaturas: Ambiente	Máxima de ayer	Mínima en últimas 24 h.	Lluvia en 24 h.	Altura sobre el nivel del mar
		mb.	o	o	o	mm.	m.
6	Guadalajara	1016.1	16	26	16	10	1583
	Guanajuato	.	15	26	14	Inap	2037
	León	.	16	28	15	1	1809
	Querétaro	.	18	29	16	Inap	1850
	S. Luis Potosí	.	17	27	16	0	1877
	Zacatecas	1014.5	13	30	12	0	2612
	Cuernavaca	.	19	24	16	8	1538
	Chilpancingo	.	19	26	17	23	1250
	Huajuapan	.		24	17	5	1597
	Morelia	1015.9	16	21	16	6	1923
	Oaxaca	1015.9	15	28	14	4	1563
	Pachuca	.	14	20	12	0	2435
	Piaxtla	.		28	18	6	1120
	Puebla	.	15	23	14	6	2150
7	Tacubaya	1015.6	14	22	12	Inap	2309
	Tehuacán	.					1676
	Tlaxcala	.	15	19	14	5	2240
	Toluca	.	12	18	11	45	2675
	Tula	.					2056
	Zamora	.		28	14	0	1633
	Zitácuaro	.		23	14	2	2064
8	C. Victoria	.					
	Linares	.		36	22	0	648
	Matamoros	1015.3	26	36	23	0	9
	Monclova	.		34	22	0	587

Regiones	Estaciones	Presión al nivel del mar	Temperaturas: Ambiente	Máxima de ayer	Mínima en últimas 24 h.	Lluvia en 24 h.	Altura sobre el nivel del mar
		mb.	o	o	o	mm.	m.
8	Monterrey	1014.5	24	32	22	0	540
	Saltillo	.	18	29	16	0	1609
	Soto la Marina	.					25
	Tampico	1015.5	25	29	24	28	18
	Obregón, Tab.	1013.2	24	34	24	0	2
	Coatzacoalcos	1013.7	24	32	22	112	14
	Córdoba	.	20	27	17	0	871
	Huauchinango	.		24	11	1	1576
	Jalapa	.	17	24	16	4	1399
	Orizaba	.	18	25	15	Inap	1248
9	Rioverde	.	20	30	17	0	992
	Teapa	.		31	22	6	80
	Tenosique	.					60
	Tulancingo	.	14	21	13	21	2181
	Tuxpan	.		27	23	27	10
	Veracruz	1014.7	25	29	24	4	16
	Villahermosa	.					
	Campeche	1014.0	25		24	9	25
	Cozumel	1017.1	26		25	0	8
	Champotón	.		35	23	22	2
10	Chetumal	1015.7	28	31	27	1	4
	I. Mujeres	.					7
	Mérida	1017.1	25	32	23	1	22
	Progreso	1016.1	25	30	24	Inap	14
	Valladolid	.	28	32	24	0	22

CARTA DEL TIEMPO

SERVICIO METEOROLOGICO MEXICANO

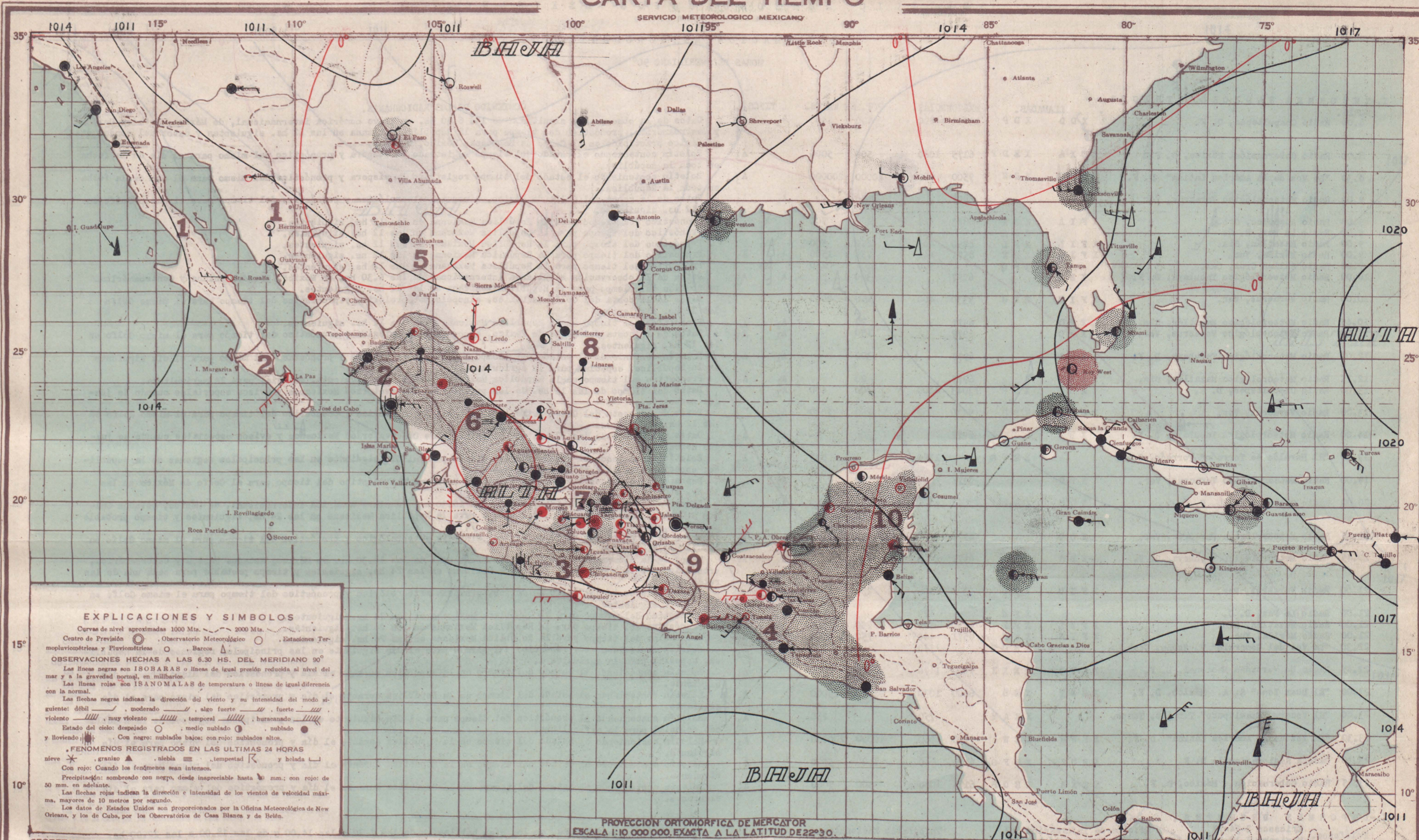

SECRETARIA DE AGRICULTURA Y FOMENTO

ZINCOGRAFIA DE LA DIRECCION DE GEOGRAFIA, METEOROLOGIA E HIDROLOGIA

JUEVES 10 DE JULIO DE 1941

Se han acentuado las condiciones de inestabilidad en la región suroeste del Mar Caribe. Aumentarán las lluvias en el extremo sureste del país y serán aisladas tempestuosas en el resto.

PRONOSTICO DEL TIEMPO PARA MAÑANA

Región 1
- Ascenso de temperatura.
- Cielo medio nublado.
- Escasearán las lluvias.
- Vientos débiles o moderados occidentales

Región 2
- Ascenso de temperatura
- Cielo medio nublado.
- Lluvias aisladas.
- Vientos débiles o moderados occidentales

Región 3
- No habrá cambio de temperatura.
- Cielo medio nublado.
- Lluvias aisladas.
- Vientos débiles o moderados occidentales

Región 4
- Descenso de temperatura.
- Cielo nublado.
- Lluvias generales.
- Vientos débiles o moderados orientales

Región 5
- Ascenso de temperatura
- Cielo medio nublado.
- Lluvias aisladas.

Región 6
- Ascenso de temperatura.
- Cielo medio nublado.
- Lluvias aisladas.

Región 7
- Ascenso de temperatura.
- Cielo medio nublado.
- Lluvias aisladas.

Región 8
- No habrá cambio de temperatura.
- Cielo medio nublado.
- Escasearán las lluvias.
- Vientos débiles o moderados orientales

Región 9
- No habrá cambio de temperatura.
- Cielo medio nublado.
- Lluvias aisladas.
- Vientos débiles o moderados boreales.

Región 10
- No habrá cambio de temperatura.
- Cielo nublado.
- Lluvias generales.
- Vientos débiles o moderados orientales

Regiones	Estaciones	Presión al nivel del mar	Temperaturas: Ambiente	Máxima de ayer	Mínima en últimas 24 h.	Lluvia en 24 h.	Altura sobre el nivel del mar
		mb.	o	o	o	mm.	m.
	Altar			45	25	0	397
	C. Obregón, Son.						40
	Ensenada			21	16	0	13
1	Guaymas	1012.9	30	36	30	0	4
	Hermosillo	1013.1	29	32	25	0	211
	Navojoa			47	26	0	38
	Sta. Rosalía			35	30	0	26
	Ures						432
	Badiraguato						170
	Bahía Magdalena						12
	Culiacán	1013.1	28	35	18	Inap	53
	Choix						310
	Islas Marías	1014.0	29		22	0	4
2	La Paz	1012.7	30	38	29	0	12
	Mascota						1200
	Mazatlán	1013.9	25	30	18	Inap	78
	Puerto Vallarta			37	22	0	2
	S. Blas, Nay.			33	23	0	7
	S. Ignacio			42	14	0	150
	Tepic		21	31	21	0	918
	Topolobampo						3
	Acapulco	1012.0	26	34	26	0	3
3	Arteaga			32	18	3	860
	Colima						502
	Huetamo						356
	Iguala			35	22	0	735
3	La Unión						38
	Manzanillo	1014.3	26	36	26	0	4
	Cintalapa			32	25	0	555
	C. las Casas		10	24	7	0	2128
	Comitán		17	26	13	Inap	1635
4	Salina Cruz	1011.7	28	34	27	9	56
	Tapachula	1012.7	24	34	20	51	168
	Tonalá			33	25	1	55
	Tuxtla Gutiérrez		25	31	23	0	530
	C. Juárez			40	22	4	1137
	C. Lerdo	1012.9	22	33	21	0	1140
	Chihuahua		20	33	19	0	1423
5	Hidalgo del Parral						1652
	Sierra Mojada						1256
	Temosáchic						1858
	Villa Ahumada						1205
	Durango		17	28	15	1	1898
	Nazas						1275
	Stgo. Papasquiaro			29	19	Inap	1740
6	Sombrerete			24	15	20	2350
	Tepehuanes			24	15	1	1787
	Charcas			29	15	0	2020
	Aguascalientes		16	30	15	19	1879
	C. Obregón, Gto.			27	14	0	1870
	Guadalajara	1015.3	16	27	15	30	1583
	Guanajuato		16	25	15	29	2037
6	León		17	28	16	3	1809
	Querétaro		16	28	15	0	1850
	S. Luis Potosí		16	28	15	0	1877
	Zacatecas	1014.0	12	21	11	1	2612
	Cuernavaca		19	26	17	Inap	1538
	Chilpancingo		19	32	18	1	1250
	Huajuapan			25	16	0	1597
	Morelia	1015.6	16	22	16	16	1923
	Oaxaca	1014.3	16	31	15	Inap	1563
	Pachuca		13	24	11	39	2435
	Piaxtla						1120
	Puebla		14	23	11	0	2150
7	Tacubaya	1015.6	11	24	10	Inap	2309
	Tehuacán			28	12	0	1676
	Tlaxcala		13	24	13	0	2240
	Toluca		11	18	11	0	2675
	Tula			28	12	4	2036
	Zamora			28	14	0	1633
	Zitácuaro			23	12	19	2064
	C. Victoria						
8	Linares			35	24	0	648
	Matamoros	1013.1	28	36	27	0	9
	Monclova						587
	Monterrey	1011.7	24	34	22	0	540
8	Saltillo		21	30	17	0	1609
	Soto la Marina						25
	Tampico	1013.1	27	33	25	2	18
	Obregón, Tab.	1012.3	25	33	24	0	2
	Coatzacoalcos	1013.1	25	30	25	0	14
	Córdoba		21	29	18	0	871
	Huauchinango			22	12	0	1576
	Jalapa		17	25	17	0	1399
	Orizaba		18	27	16	0	1248
9	Rioverde		21	32	20	0	992
	Teapa			32	23	9	80
	Tenosique						60
	Tulancingo		14	28	12	2	2181
	Tuxpan			31	24	Inap	10
	Veracruz	1013.5	28	31	27	0	16
	Villahermosa						
	Campeche	1013.1	25	33	24	1	25
	Cozumel	1015.7	27	32	25	0	8
	Champotón			35	23	20	2
10	Chetumal	1013.1	26	31	26	7	4
	I. Mujeres						7
	Mérida	1016.0	25	33	23	0	22
	Progreso	1014.2	25	29	24	0	14
	Valladolid		28	32	24	9	22

CARTA DEL TIEMPO

SERVICIO METEOROLOGICO MEXICANO

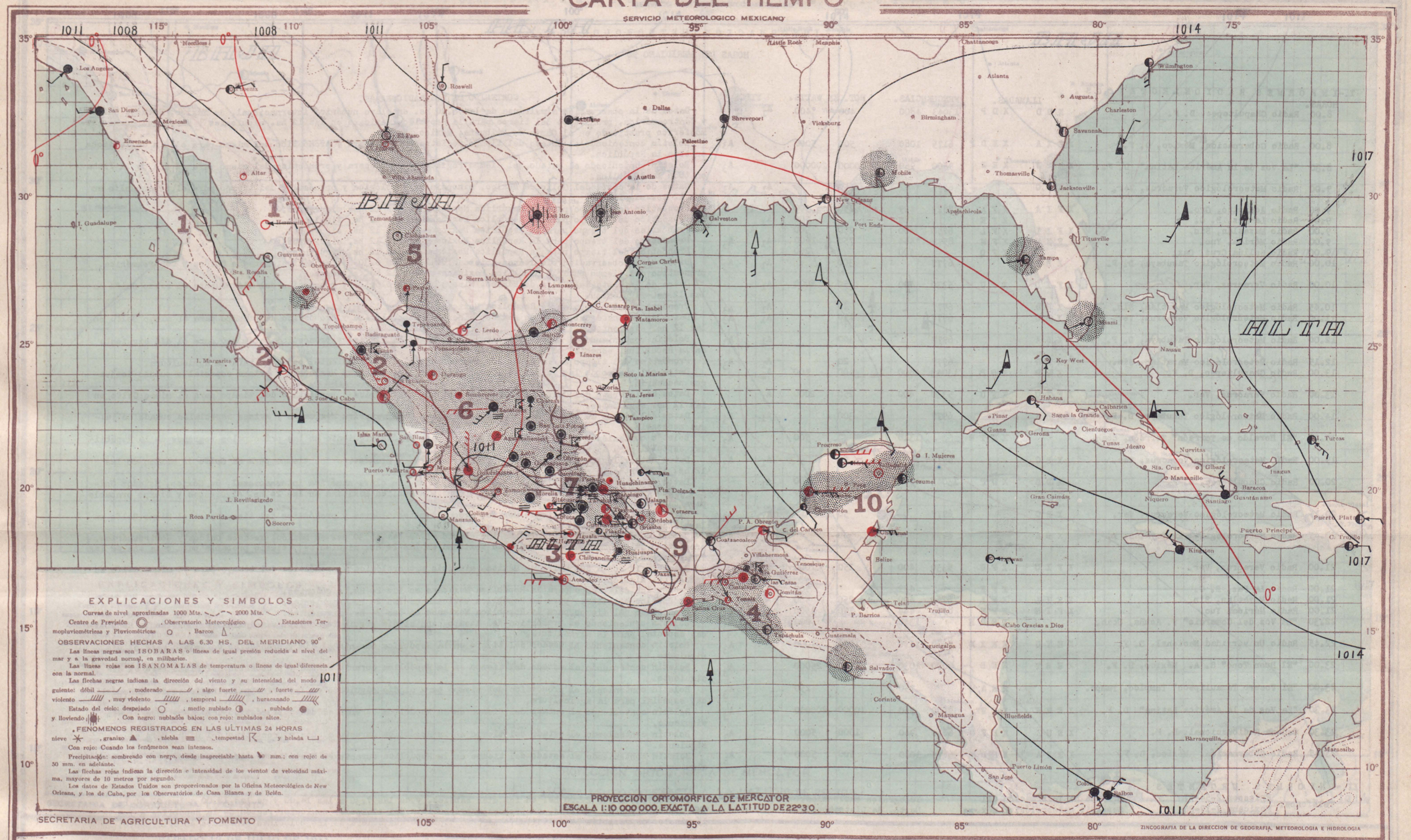

VIERNES 11 DE JULIO DE 1941

Una depresión moderada cubre el suroeste de EE. UU. y la parte norte de nuestro país, manteniéndose las presiones bajas en lo general en toda la parte occidental del mismo. Continuarán las lluvias casi generales en toda la República.

PRONOSTICO DEL TIEMPO PARA MAÑANA

Región 1
- No habrá cambio de temperatura.
- Cielo nublado.
- Lluvias aisladas.
- Vientos débiles o moderados australes.

Región 2
- No habrá cambio de temperatura.
- Cielo nublado.
- Lluvias aisladas.
- Vientos débiles o moderados australes.

Región 3
- No habrá cambio de temperatura.
- Cielo nublado.
- Escasearán las lluvias.
- Vientos débiles o moderados australes.

Región 4
- Descenso de temperatura.
- Cielo nublado.
- Lluvias generales.
- Vientos débiles o moderados orientales

Región 5
- Ascenso de temperatura.
- Cielo nublado.
- Lluvias aisladas.

Región 6
- Descenso de temperatura.
- Cielo nublado.
- Lluvias generales.

Región 7
- No habrá cambio de temperatura.
- Cielo nublado.
- Lluvias generales.

Región 8
- No habrá cambio de temperatura.
- Cielo nublado.
- Lluvias generales.
- Vientos débiles o moderados australes.

Región 9
- No habrá cambio de temperatura.
- Cielo nublado.
- Lluvias aisladas
- Vientos débiles o moderados orientales

Región 10
- No habrá cambio de temperatura.
- Cielo nublado.
- Lluvias generales.
- Vientos débiles o moderados orientales

Regiones	Estaciones	Presión al nivel del mar	Temperaturas: Ambiente	Máxima de ayer	Mínima en últimas 24 h.	Lluvia en 24 h.	Altura sobre el nivel del mar
		mb.	o	o	o	mm.	m.
1	Altar			40	25	0	397
	C. Obregón, Son.						40
	Ensenada			22	16	0	13
	Guaymas	1009.9	29	35	29	0	4
	Hermosillo	1010.7	18	35	23	0	211
	Navojoa			46	25	Inap	38
	Sta. Rosalía						26
	Ures						432
	Badiraguato						170
	Bahía Magdalena						12
	Culiacán	1010.2	26	31	22	47	53
	Choix						310
	Islas Marías	1010.2	29		23	0	4
2	La Paz	1010.7	29	36	28	0	12
	Mascota			27	21	Inap	1200
	Mazatlán	1011.5	27	30	27	Inap	78
	Puerto Vallarta			38	22	0	2
	S. Blas, Nay.			35	26	9	7
	S. Ignacio			41	13	24	150
	Tepic		20		20	0	918
	Topolobampo						3
3	Acapulco	1009.6	28	34	28	0	3
	Artesaga			32	18	0	860
	Colima						502
	Huetamo						356

Regiones	Estaciones	Presión al nivel del mar	Temperaturas: Ambiente	Máxima de ayer	Mínima en últimas 24 h.	Lluvia en 24 h.	Altura sobre el nivel del mar
		mb.	o	o	o	mm.	m.
3	Iguala			35	22	0	735
	La Unión					0	38
	Manzanillo	1011.7	26		25	0	4
	Cintalapa			33	23	12	555
	C. las Casas		13	21	7	8	2128
	Comitán		15	26	12	0	1635
4	Salina Cruz	1009.9	26	32	25	1	56
	Tapachula	1010.6	24	30	21	3	168
	Tonalá			25	13	2	55
	Tuxtla Gutiérrez		23	32	21	2	530
	C. Juárez			38	22	0	1137
	C. Lerdo	1008.0	20	34	19	0	1140
	Chihuahua		20	36	20	Inap	1423
5	Hidalgo del Parral			30	18	1	1652
	Sierra Mojada						1256
	Temosáchic						1858
	Villa Ahumada						1205
	Durango		17	28	15	2	1898
	Nazas						1275
	Stgo. Papasquiaro			29	17	0	1740
6	Sombrerete			27	15	30	2380
	Tepehuanes			29	15	0	1787
	Charcas			30	15	14	2020
	Aguascalientes		17	27	16	Inap	1879
	C. Obregón, Gto.			24	13	52	1870

Regiones	Estaciones	Presión al nivel del mar	Temperaturas: Ambiente	Máxima de ayer	Mínima en últimas 24 h.	Lluvia en 24 h.	Altura sobre el nivel del mar
		mb.	o	o	o	mm.	m.
6	Guadalajara	1011.3	16	24	15	8	1583
	Guanajuato		16	25	15	2	2037
	León		17	28	16	28	1809
	Querétaro		16	29	15	0	1850
	S. Luis Potosí		16	31	14	28	1877
	Zacatecas	1009.9	12	18	11	5	2612
	Cuernavaca		19	25	17	0	1538
	Chilpancingo		19	32	17	Inap	1250
	Huajuapan			26	16	18	1597
	Morelia	1011.9	16		16	Inap	1923
	Oaxaca	1012.3	17	30	16	0	1563
	Pachuca		13	24	11	0	2435
	Piaxtla			30	19	0	1120
7	Puebla		13	24	12	12	2150
	Tacubaya	1011.7	12	25	10	2	2309
	Tehuacán			29	13	0	1676
	Tlaxcala		13	25	12	14	2240
	Toluca		13	19	10	9	2675
	Tula			29	14	Inap	2056
	Zamora			29	15	Inap	1633
	Zitácuaro			23	13	0	2064
8	C. Victoria						
	Linares			35	25	0	648
	Matamoros	1010.3	27	31	27	0	9
	Monclova			36	23	0	587

Regiones	Estaciones	Presión al nivel del mar	Temperaturas: Ambiente	Máxima de ayer	Mínima en últimas 24 h.	Lluvia en 24 h.	Altura sobre el nivel del mar
		mb.	o	o	o	mm.	m.
8	Monterrey	1008.1	21	32	22	Inap	540
	Saltillo		19	30	17	5	1609
	Soto la Marina			38	21	0	25
	Tampico	1009.3	27	32	25	1	18
	Obregón, Tab.	1009.2	25	35	14	0	2
	Coatzacoalcos	1008.9	26	30	25	0	14
	Córdoba		21	31	11	3	871
	Huauchinango			22	11	0	1576
	Jalapa		19	28	18	0	1399
	Orizaba		20	28	16	0	1248
9	Río verde		20	34	18	24	992
	Tuxpa			32	22	3	80
	Tenosique						60
	Tulancingo		12	28	12	2	2181
	Tuxpan			32	25	0	10
	Veracruz	1009.3	27	31	27	0	16
	Villahermosa						
	Campeche	1012.1	25	31	24	Inap	25
	Cozumel	1014.1	26	32	14	9	8
	Champotón			34	24	Inap	2
10	Chetumal	1012.4	28	30	27	0	4
	I. Mujeres						7
	Mérida	1013.2	25	33	23	0	22
	Progreso	1012.7	26	30	24	0	14
	Valladolid		27	31	23	29	22

CARTA DEL TIEMPO

SERVICIO METEOROLOGICO MEXICANO

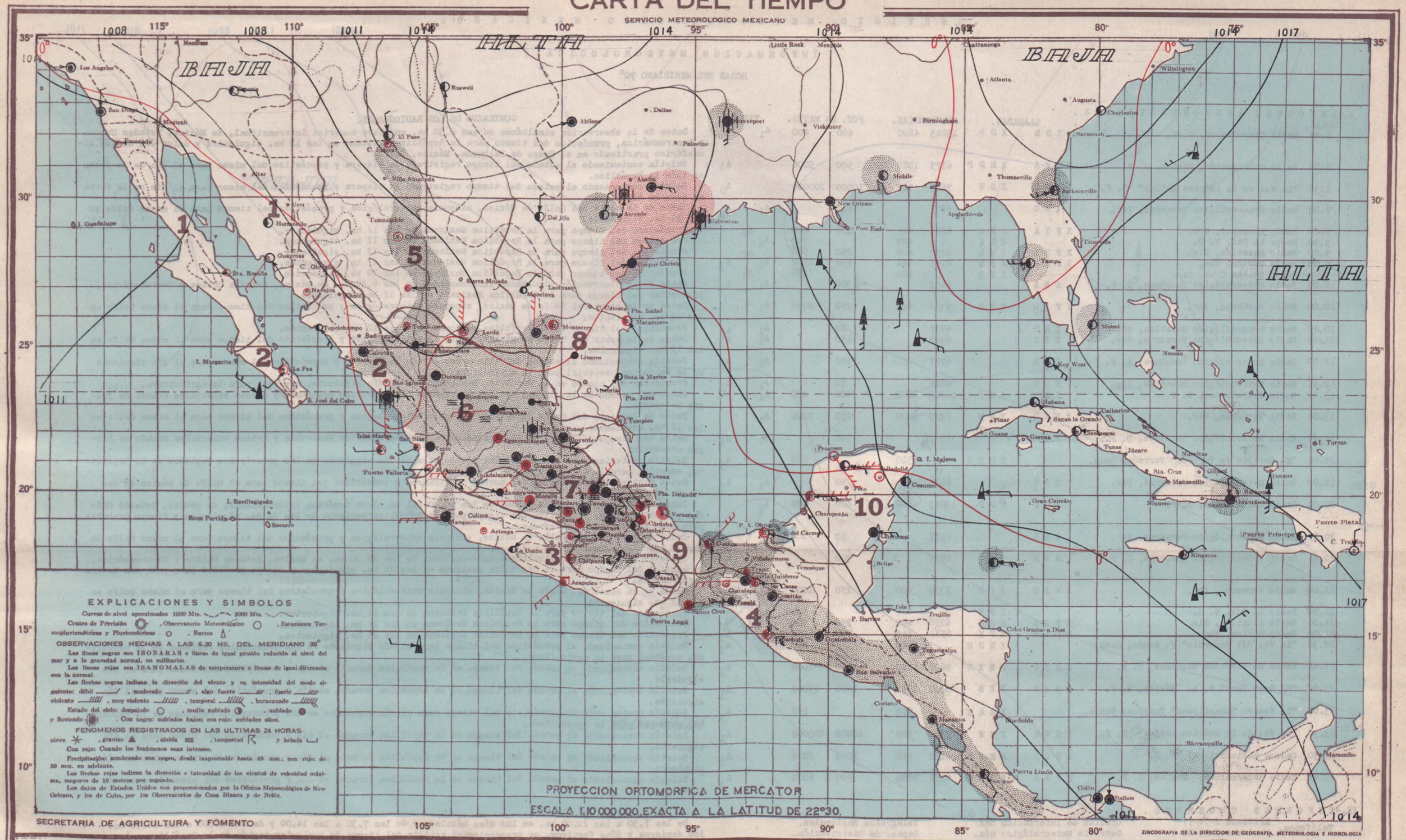

SECRETARIA DE AGRICULTURA Y FOMENTO

ZINCOGRAFIA DE LA DIRECCION DE GEOGRAFIA, METEOROLOGIA E HIDROLOGIA

SABADO 12 DE JULIO DE 1941

Las presiones han ascendido marcadamente en la región central de EE. UU. Aumentarán las lluvias en casi toda la República.

PRONOSTICO DEL TIEMPO PARA MAÑANA

Región 1
- No habrá cambio de temperatura.
- Cielo medio nublado.
- Lluvias aisladas.
- Vientos débiles o moderados australes.

Región 2
- Descenso de temperatura.
- Cielo nublado.
- Lluvias generales.
- Vientos débiles o moderados australes.

Región 3
- Descenso de temperatura.
- Cielo nublado.
- Lluvias generales.
- Vientos débiles o moderados australes.

Región 4
- Descenso de temperatura.
- Cielo nublado.
- Lluvias generales.
- Vientos débiles o moderados orientales

Región 5
- No habrá cambio de temperatura.
- Cielo nublado.
- Lluvias generales.

Región 6
- No habrá cambio de temperatura.
- Cielo nublado.
- Lluvias generales.

Región 7
- No habrá cambio de temperatura.
- Cielo nublado.
- Lluvias generales.

Región 8
- Descenso de temperatura.
- Cielo nublado.
- Lluvias generales.
- Vientos débiles o moderados boreales.

Región 9
- No habrá cambio de temperatura.
- Cielo nublado
- Lluvias generales.
- Vientos débiles o moderados boreales.

Región 10
- No habrá cambio de temperatura.
- Cielo medio nublado.
- Lluvias aisladas.
- Vientos débiles o moderados orientales

Regiones	ESTACIONES	Presión al nivel del mar	Temperaturas: Ambiente	Máxima de ayer	Mínima en últimas 24 h.	Lluvia en 24 h	Altura sobre el nivel del mar
		mb.	o	o	o	mm.	m.
1	*Altar*						397
	C. Obregón, Son.						40
	Ensenada		24	15		0	13
	Guaymas	1008 3	30	35	30	0	4
	Hermosillo		29	33	27	0	211
	Navojoa			48	24	0	38
	Sta. Rosalía						26
	Ures						432
	Badiraguato						170
	Bahía Magdalena						12
	Culiacán	1008 5	26	35	26	Inap	53
	Choix						310
	Islas Marías	1008 5	30	32	24	0	4
	La Paz	1008 9	30	35	29	0	12
2	*Mascota*						1200
	Mazatlán	1009 5	25	31	23	Inap	78
	Puerto Vallarta						2
	S. Blas, Nay.			35	21	0	7
	S. Ignacio			42	14	0	150
	Tepic		21	28	21	4	918
	Topolobampo						3
	Acapulco	1008.9	26	32	25	13	3
3	*Arteaga*			32	18	0	860
	Colima						502
	Huetamo						356

Regiones	ESTACIONES	Presión al nivel del mar	Temperaturas: Ambiente	Máxima de ayer	Mínima en últimas 24 h.	Lluvia en 24 h.	Altura sobre el nivel del mar
		mb.	o	o	o	mm.	m.
3	*Iguala*			35	20	70	735
	La Unión						38
	Manzanillo	1010 5	26	35	25	Inap	4
	Cintalapa			30	22	0	555
	C. las Casas		14	20	8	17	2128
	Comitán		17	27	13	26	1635
4	*Salina Cruz*	1009 2	27	30	26	Inap	56
	Tapachula	1010 5	23	31	20	21	168
	Tonalá			35	23	22	55
	Tuxtla Gutiérrez		22	32	20	21	530
	C. Juárez			39	20	2	1137
	C. Lerdo	1008 0	21	34	19	Inap	1140
	Chihuahua		19	35	17	Inap	1423
5	*Hidalgo del Parral*			27	18	8	1652
	Sierra Mojada						1256
	Temosáchic						1858
	Villa Ahumada						1205
	Durango		19	30	16	7	1898
	Nazas						1275
	Stgo. Papasquiaro			30	16	31	1740
6	*Sombrerete*			26	13	31	2280
	Tepehuanes			24	16	3	1787
	Charcas			29	26	3	2020
	Aguascalientes		16	26	15	37	1879
	C. Obregón, Gto.			22	14	2	1870

Regiones	ESTACIONES	Presión al nivel del mar	Temperaturas: Ambiente	Máxima de ayer	Mínima en últimas 24 h.	Lluvia en 24 h.	Altura sobre el nivel del mar
		mb	o	o	o	mm.	m.
6	*Guadalajara*	1010 6	18	36	17	0	1583
	Guanajuato		16	21	15	1	2037
	León		16	26	16	1	1809
	Querétaro		17	28	16	Inap	1850
	S. Luis Potosí		16	28	15	37	1877
	Zacatecas	1008 0	12	18	11	20	2612
	Cuernavaca		18	26	17	5	1538
	Chilpancingo		19	29	17	16	1250
	Huajuapan			24	17	25	1597
	Morelia	1010 7	16	23	15	7	1923
	Oaxaca	1011 5	17		16	0	1563
	Pachuca		14	25	12	Inap	2435
	Piazzila			32	20	6	1120
	Puebla		15	23	14	11	2150
7	*Tacubaya*	1010 5	14	25	13	Inap	2309
	Tehuacán			18	15	0	1676
	Tlaxcala		15	24	14	45	2240
	Toluca		12	19	11	6	2675
	Tula			27	15	Inap	2036
	Zamora						1633
	Zitácuaro			24	13	27	2064
8	*C. Victoria*						
	Linares			36	22	22	648
	Matamoros	1010 5	27	34	27	Inap	9
	Monclova						587

Regiones	ESTACIONES	Presión al nivel del mar	Temperaturas: Ambiente	Máxima de ayer	Mínima en últimas 24 h.	Lluvia en 24 h.	Altura sobre el nivel del mar
		mb.	o	o	o	mm.	m.
8	*Monterrey*	1009.5	22	33	21	15	540
	Saltillo		18	30	16	1	1609
	Soto la Marina						25
	Tampico	1008 3	27	32	25	0	18
	Obregón, Tab.	1008.8	25	35	24	0	2
	Coatzacoalcos	1008 8	25	34	24	Inap	14
	Córdoba		21	30	18	0	871
	Huauchinango						1576
	Jalapa		18	26	18	48	1399
	Orizaba		19	27	18	Inap	1248
9	*Rioverde*		21	32	20	Inap	992
	Teapa			33	20	Inap	80
	Tenosique						60
	Tulancingo		15	22	15	Inap	2181
	Tuxpan			33	26	0	10
	Veracruz	1009.1	26	31	25	0	16
	Villahermosa						
	Campeche	1012 0	25	34	24	0	25
	Cozumel	1014.1	26	32	25	0	8
	Champotón			37	14	0	2
10	*Chetumal*	1012 4	28	31	27	0	4
	I. Mujeres						7
	Mérida	1013.7	34	33	22	0	22
	Progreso	1013.2	25	33	24	0	14
	Valladolid		27	32	23	0	22

CARTA DEL TIEMPO

SERVICIO METEOROLOGICO MEXICANO

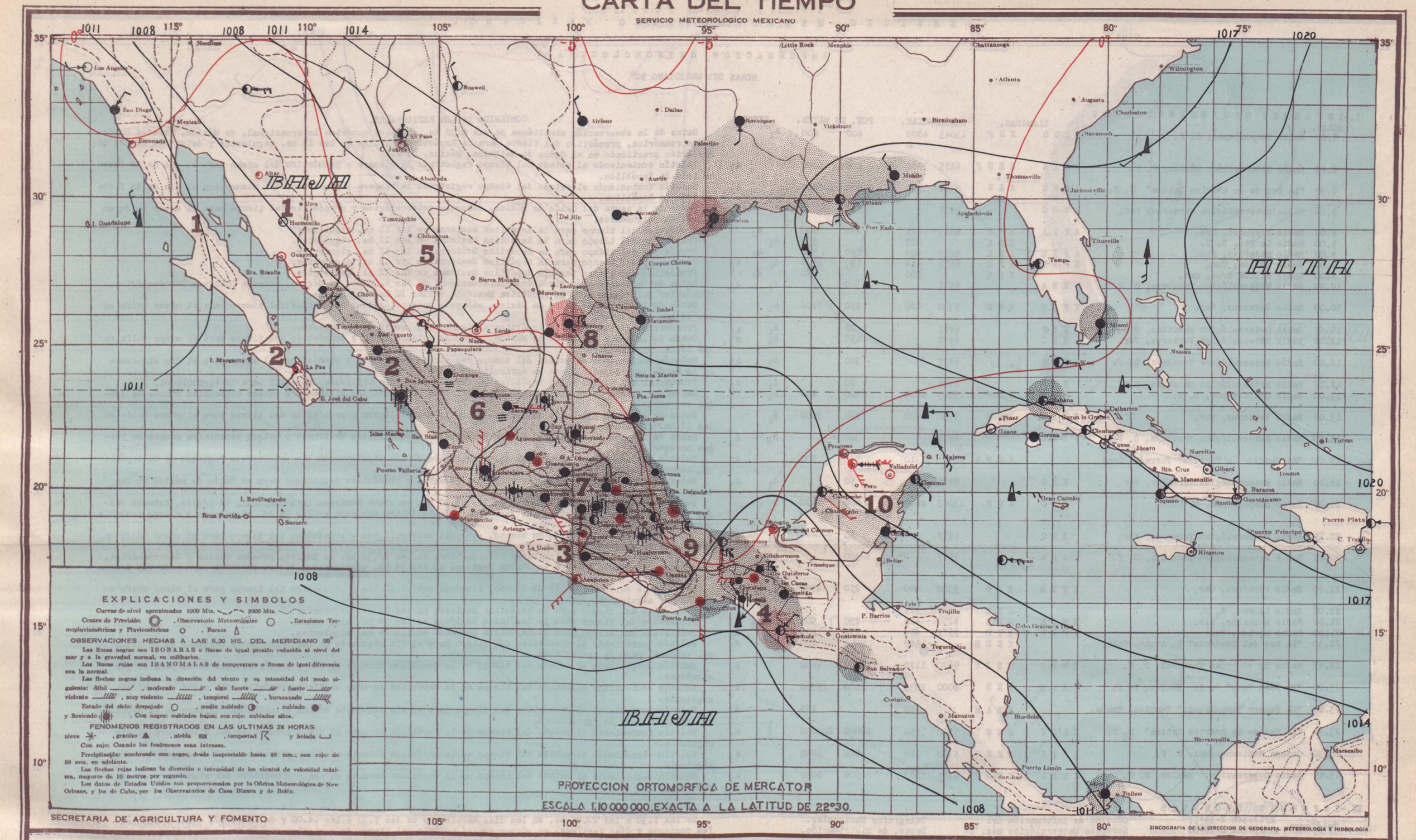

DOMINGO 13 DE JULIO DE 1941

Un anticiclón de regular intensidad cubre toda la parte central de los EE. UU. Las presiones se encuentran bajas en el noroeste de la República. Continuarán las lluvias en la mayor parte del país.

PRONOSTICO DEL TIEMPO PARA MAÑANA

Región 1
- No habrá cambio de temperatura.
- Cielo nublado.
- Lluvias aisladas.
- Vientos débiles o moderados australes.

Región 2
- No habrá cambio de temperatura.
- Cielo nublado.
- Lluvias aisladas.
- Vientos débiles o moderados australes.

Región 3
- No habrá cambio de temperatura.
- Cielo nublado.
- Lluvias aisladas.
- Vientos débiles o moderados australes.

Región 4
- Descenso de temperatura.
- Cielo nublado.
- Lluvias generales.
- Vientos débiles o moderados boreales

Región 5
- Descenso de temperatura.
- Cielo nublado.
- Escasearán las lluvias.

Región 6
- No habrá cambio de temperatura.
- Cielo nublado.
- Lluvias generales.

Región 7
- Descenso de temperatura.
- Cielo nublado.
- Lluvias generales.

Región 8
- Descenso de temperatura.
- Cielo nublado.
- Lluvias aisladas.
- Vientos débiles o moderados boreales.

Región 9
- No habrá cambio de temperatura
- Cielo nublado.
- Lluvias generales
- Vientos débiles o moderados boreales.

Región 10
- Descenso de temperatura.
- Cielo nublado.
- Lluvias aisladas.
- Vientos débiles o moderados orientales

Regiones	Estaciones	Presión al nivel del mar	Temperaturas: Ambiente	Máxima de ayer	Mínima en últimas 24 h.	Lluvia en 24 h.	Altura sobre el nivel del mar
		mb.	o	o	o	mm.	m.
1	Altar			43	25	0	397
	C. Obregón, Son.						40
	Ensenada			32	12	0	13
	Guaymas	1010.3	28		28	0	4
	Hermosillo	1010.3	30	32	26	0	211
	Navojoa			45	25	2	38
	Sta. Rosalía						26
	Ures						432
	Badiraguato						170
	Bahía Magdalena						12
	Culiacán	1010.8	26	34	26	2	53
	Choix						310
	Islas Marías						4
2	La Paz	1010.3	29	35	28	0	12
	Mascota						1200
	Mazatlán	1012.0	26	31	25	3	78
	Puerto Vallarta						2
	S. Blas, Nay.						7
	S. Ignacio						150
	Tepic		20	28	20	14	918
	Topolobampo						3
	Acapulco	1009.6	26	33	26	Inap	3
3	Arteaga						860
	Colima						502
	Huetamo						356

Regiones	Estaciones	Presión al nivel del mar	Temperaturas: Ambiente	Máxima de ayer	Mínima en últimas 24 h.	Lluvia en 24 h.	Altura sobre el nivel del mar
		mb.	o	o	o	mm.	m.
	Iguala			32	21	2	735
3	La Unión						38
	Manzanillo	1011.6	25	36	24	Inap	4
	Cintalapa			33	22	17	555
	C. las Casas						2128
	Comitán		16	27	12	7	1635
4	Salina Cruz	1012.1	26	31	25	5	56
	Tapachula	1010.5	23	32	20	56	168
	Tonalá			33	22	0	55
	Tuxtla Gutiérrez		23	32	21	Inap	530
	C. Juárez			37	20	0	1137
	C. Lerdo	1011.1	31	34	20	0	1140
	Chihuahua		20	33	17	0	1423
5	Hidalgo del Parral			29	18	0	1652
	Sierra Mojada						1256
	Temósachic						1858
	Villa Ahumada						1205
	Durango		17	22	15	1	1898
	Nazas						1275
	Stgo. Papasquiaro			29	16	Inap	1740
6	Sombrerete			26	13	10	2340
	Tepehuanes			31	15	Inap	1787
	Charcas			25	15	0	2020
	Aguascalientes		16	22	15	8	1879
	C. Obregón, Gto.						1870

Regiones	Estaciones	Presión al nivel del mar	Temperaturas: Ambiente	Máxima de ayer	Mínima en últimas 24 h.	Lluvia en 24 h.	Altura sobre el nivel del mar
		mb.	o	o	o	mm.	m.
6	Guadalajara	1012.5	17	23	16	42	1583
	Guanajuato	1012.1	16	24	15	10	2037
	León		16	25	15	7	1809
	Querétaro		16	27	15	5	1850
	S. Luis Potosí		16	23	15	5	1877
	Zacatecas	1010.3	12	15	11	3	2612
	Cuernavaca		17	25	15	8	1538
	Chilpancingo		20	29	18	1	1250
	Huajuapan						1597
	Morelia	1012.4	17	22	16	Inap	1923
	Oaxaca	1013.1	17	27	16	3	1563
	Pachuca		14	23	12	10	2435
	Piaxtla			29	19	9	1120
	Puebla		14	22	13	2	2150
7	Tacubaya	1012.7	13	22	12	2	2309
	Tehuacán			27	14	Inap	1676
	Tlaxcala		14	21	14	2	2240
	Toluca		11	19	11	5	2675
	Tula						2036
	Zamora			27	14	1	1633
	Zitácuaro			22	14	0	2064
	C. Victoria						
8	Linares						648
	Matamoros	1015.1	26	35	26	Inap	9
	Monclova						587

Regiones	Estaciones	Presión al nivel del mar	Temperaturas: Ambiente	Máxima de ayer	Mínima en últimas 24 h.	Lluvia en 24 h.	Altura sobre el nivel del mar
		mb.	o	o	o	mm.	m.
8	Monterrey	1013.0	21	30	20	63	540
	Saltillo		18	26	16	0	1609
	Soto la Marina						25
	Tampico	1012.7	25	29	23	3	18
	Obregón, Tab.	1010.8	25	30	24	0	2
	Coatzacoalcos	1010.7	23	22	23	39	14
	Córdoba		19	29	16	14	871
	Huauchinango			26	14	59	1576
	Jalapa						1399
	Orizaba						1248
9	Rioverde		20	29	19	15	992
	Teapa			34	23	Inap	80
	Tenosique						60
	Tulancingo		14	27	13	9	2181
	Tuxpan			30	20	Inap	10
	Veracruz	1012.9	24	31	23	1	16
	Villahermosa						
	Campeche	1012.5	25	35	24	Inap	25
	Cozumel	1015.7	29	32	25	7	8
	Champotón						2
10	Chetumal	1013.7	28	31	23	9	4
	I. Mujeres						7
	Mérida	1015.3	26	35	24	0	22
	Progreso	1014.8	26	34	25	0	14
	Valladolid		28	32	24	Inap	22

CARTA DEL TIEMPO

SERVICIO METEOROLOGICO MEXICANO

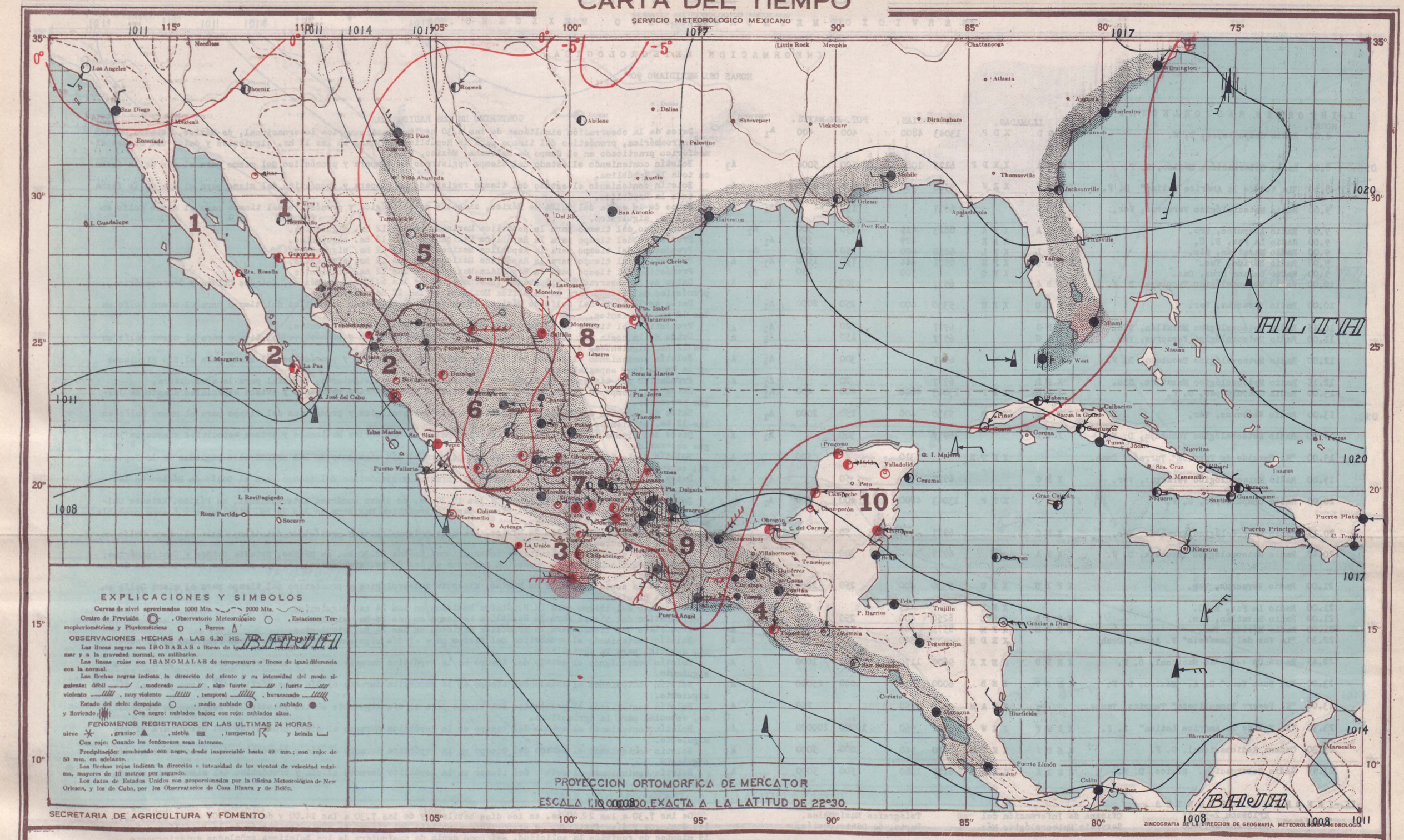

LUNES 14 DE JULIO DE 1941

Un extenso anticiclón cubre toda la parte central y oriental de los EE. UU. Al Suroeste de nuestra República las presiones están descendiendo. Continuarán las lluvias en la mayor parte de ella.

PRONOSTICO DEL TIEMPO PARA MAÑANA

Región 1 — No habrá cambio de temperatura. Cielo nublado. Escasearán las lluvias. Vientos débiles o moderados australes.

Región 2 — No habrá cambio de temperatura. Cielo nublado. Lluvias aisladas. Vientos débiles o moderados australes.

Región 3 — No habrá cambio de temperatura. Cielo nublado. Lluvias generales. Vientos débiles o moderados occidentales

Región 4 — No habrá cambio de temperatura. Cielo nublado. Lluvias generales. Vientos débiles o moderados boreales.

Región 5 — Descenso de temperatura. Cielo nublado. Lluvias generales.

Región 6 — No habrá cambio de temperatura. Cielo nublado. Lluvias generales.

Región 7 — No habrá cambio de temperatura. Cielo nublado. Lluvias generales.

Región 8 — No habrá cambio de temperatura. Cielo nublado. Escasearán las lluvias. Vientos débiles o moderados boreales.

Región 9 — No habrá cambio de temperatura. Cielo nublado. Lluvias generales. Vientos débiles o moderados boreales.

Región 10 — Descenso de temperatura. Cielo nublado. Escasearán las lluvias. Vientos débiles o moderados orientales

Regiones	Estaciones	Presión al nivel del mar	Temperaturas: Ambiente	Máxima de ayer	Mínima en últimas 24 h.	Lluvia en 24 h.	Altura sobre el nivel del mar
		mb.	°	°	°	mm.	m.
1	Altar			42	27		397
	C. Obregón, Son.						40
	Ensenada		22	15	0		13
	Guaymas	1011.9	28	35	28	0	4
	Hermosillo	1012.6	28	34	24	0	211
	Navojoa			39	25	3	38
	Sta. Rosalía			33	28	0	26
	Ures						432
	Badiraguato			30	24	0	170
	Bahía Magdalena						12
	Culiacán	1012.0	25	31	25	Inap	53
	Choix						310
	Islas Marías	1010.1	28	29	21	0	4
	La Paz	1011.3	30	38	29	0	12
2	Mascota			28	21	4	1200
	Mazatlán	1011.9	26	31	25	2	78
	Puerto Vallarta			38	22	0	2
	S. Blas, Nay.			34	25	9	7
	S. Ignacio			41	14	28	150
	Tepic		21	28	20	0	918
	Topolobampo						3
3	Acapulco	1011.5	26	34	23	86	3
	Artеaga						860
	Colima						502
	Huetamo						356

Regiones	Estaciones	Presión al nivel del mar	Temperaturas: Ambiente	Máxima de ayer	Mínima en últimas 24 h.	Lluvia en 24 h.	Altura sobre el nivel del mar
		mb.	°	°	°	mm.	m.
3	Iguala			33	21	0	735
	La Unión						38
	Manzanillo	1011.1	26	34	25	0	4
	Cintalapa			29	22	20	555
	C. las Casas						2128
	Comitán		17	26	13	Inap	1635
4	Salina Cruz	1012.0	24	30	23	47	56
	Tapachula	1012.3	24	32	20	14	168
	Tonalá			33	23	20	55
	Tuxtla Gutiérrez		23	30	21	6	530
	C. Juárez			38	20	14	1137
	C. Lerdo	1013.3	22	32	22	1	1140
	Chihuahua		19	34	17	4	1423
5	Hidalgo del Parral			30	19	0	1652
	Sierra Mojada						1256
	Temósachic						1858
	Villa Ahumada						1205
	Durango		17	26	15	14	1898
	Nazas						1275
	Stgo. Papasquiaro			30	17	5	1740
6	Sombrerete			25	12	20	2280
	Tepehuanes			30	14	9	1787
	Charcas			23	14	1	2020
	Aguascalientes		15	25	15	3	1879
	C. Obregón, Gto.			22	12	2	1870

Regiones	Estaciones	Presión al nivel del mar	Temperaturas: Ambiente	Máxima de ayer	Mínima en últimas 24 h.	Lluvia en 24 h.	Altura sobre el nivel del mar
		mb.	°	°	°	mm.	m.
6	Guadalajara	1012.9	15	24	15	18	1583
	Guanajuato		16	22	15	11	2037
	León		16	22	15	4	1809
	Querétaro		16	27	14	9	1850
	S. Luis Potosí		16		15	0	1877
	Zacatecas	1012.5	11	15	10	1	2612
	Cuernavaca						1538
	Chilpancingo		18	29	17	5	1250
	Huajuapan			23	17	0	1597
	Morelia	1012.8	17	22	16	3	1923
	Oaxaca	1013.1	17	29	16	2	1563
	Pachuca		13	20	11	5	2435
	Piazzila			29	19	0	1120
7	Puebla		12	23	11	0	2150
	Tacubaya	1013.1	12	22	11	0	2309
	Tehuacán						1676
	Tlaxcala		13	21	12	6	2240
	Toluca		11	27	11	1	2675
	Tula			26	13	Inap	2036
	Zamora			26	13	0	1633
	Zitácuaro			23	13	11	2064
8	C. Victoria						
	Linares			31	23	0	648
	Matamoros	1016.7	26	34	26	0	9
	Monclova			32	21	0	587

Regiones	Estaciones	Presión al nivel del mar	Temperaturas: Ambiente	Máxima de ayer	Mínima en últimas 24 h.	Lluvia en 24 h.	Altura sobre el nivel del mar
		mb.	°	°	°	mm.	m.
8	Monterrey	1014.5	24	30	20	0	540
	Saltillo		17	27	16	Inap	1609
	Soto la Marina			38	25	0	25
	Tampico						18
	Obregón, Tab.	1012.5	25	34	24	0	2
	Coatzacoalcos	1012.0	24	30	23	Inap	14
	Córdoba		20	24	17	7	871
	Huauchinango						1576
	Jalapa		17	27	16	6	1399
	Orizaba		17	27	17	19	1248
9	Río Verde		20	27	19	1	992
	Teapa			31	23	9	80
	Tenosique						60
	Tulancingo		13	31	12	Inap	2181
	Tuxpan			31	24	5	10
	Veracruz	1014.0	25	33	25	9	16
	Villahermosa						
	Campeche	1015.1	25	33	24	0	25
	Cozumel	1017.4	27	32	25	0	8
	Champotón			37	25	0	2
10	Chetumal	1014.7	28	31	26	0	4
	I. Mujeres						7
	Mérida	1017.1	24	34	22	0	22
	Progreso	1016.5	25	30	23	0	14
	Valladolid		28	32	24	0	22