National Oceanic and Atmospheric Administration

ERRATA NOTICE

One or more conditions of the original document may affect the quality of the image, such as:

Discolored pages
Faded or light ink
Binding intrudes into the text

This has been a co-operative project between the NOAA Central Library and the Climate Database Modernization Program, National Climate Data Center (NCDC). To view the original document, please contact the NOAA Central Library in Silver Spring, MD at (301) 713-2607 x124 or Library.Reference@noaa.gov

HOV Services
Imaging Contractor
12200 Kiln Court
Beltsville, MD 20704-1387
July 23, 2010

CARTA DEL TIEMPO

SERVICIO METEOROLOGICO MEXICANO

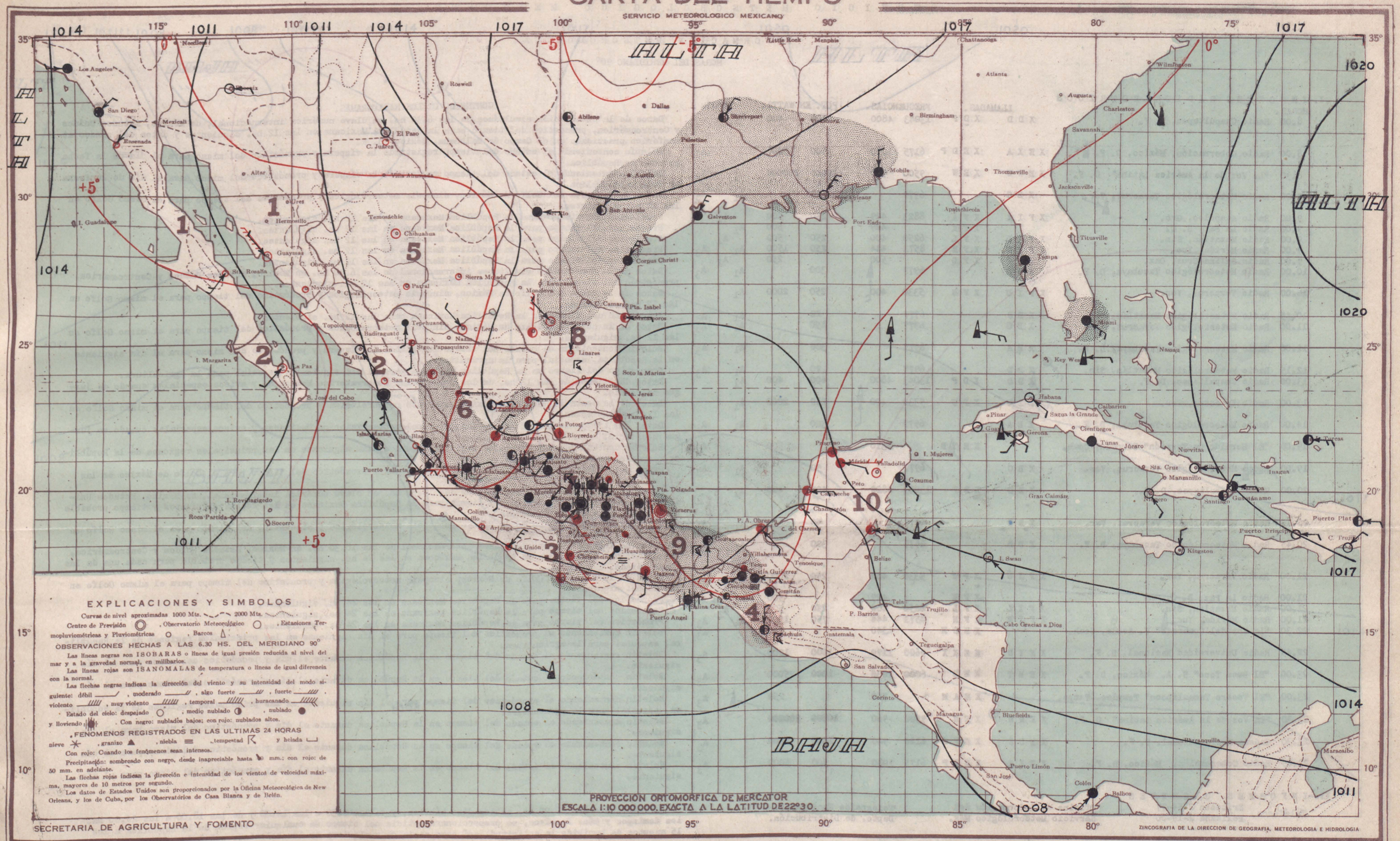

SECRETARIA DE AGRICULTURA Y FOMENTO

ZINCOGRAFIA DE LA DIRECCION DE GEOGRAFIA, METEOROLOGIA E HIDROLOGIA

MARTES 17 DE JUNIO DE 1941

Ascendieron ligeramente las presiones en nuestra República y se mantienen altas en la mayor parte de EE. UU. La pendiente barométrica continúa débil.

PRONOSTICO DEL TIEMPO PARA MAÑANA

Región 1
No habrá cambio de temperatura.
Cielo medio nublado.
Escasearán las lluvias.
Vientos algo fuertes o fuertes boreales.

Región 2
Descenso de temperatura.
Cielo nublado.
Escasearán las lluvias.
Vientos débiles o moderados australes.

Región 3
Descenso de temperatura.
Cielo nublado.
Lluvias generales.
Vientos débiles o moderados occidentales

Región 4
No habrá cambio de temperatura
Cielo nublado.
Lluvias aisladas.
Vientos débiles o moderados boreales.

Región 5
Descenso de temperatura.
Cielo medio nublado.
Escasearán las lluvias.

Región 6
Descenso de temperatura.
Cielo nublado.
Lluvias aisladas.

Región 7
Descenso de temperatura.
Cielo nublado.
Lluvias generales.

Región 8
Descenso de temperatura.
Cielo nublado.
Escasearán las lluvias.
Vientos débiles o moderados boreales

Región 9
No habrá cambio de temperatura.
Cielo nublado.
Lluvias generales.
Vientos algo fuertes o fuertes boreales.

Región 10
No habrá cambio de temperatura.
Cielo nublado.
Escasearán las lluvias.
Vientos débiles o moderados australes.

Regiones	Estaciones	Presión al nivel del mar	Temperaturas: Ambiente	Máxima de ayer	Mínima en últimas 24 h.	Lluvia en 24 h.	Altura sobre el nivel del mar
		mb.	o	o	o	mm.	m.
1	Altar						397
	C. Obregón, Son.						40
	Ensenada			21	13	0	13
	Guaymas	1010.1	25	38	15	0	4
	Hermosillo						211
	Navojoa			40	18	0	38
	Sta. Rosalía			36	25	0	26
	Ures						432
	Badiraguato						170
	Bahía Magdalena						12
	Culiacán	1010.3	27	39	27	0	53
	Choix						310
	Islas Marías	1008.8	29		22	0	4
	La Paz	1011.2	28		27	0	12
2	Mazatlán			29	19	2	1200
	Mazatlán	1011.7	27	30	26	0	78
	Puerto Vallarta			37	22	0	2
	S. Blas, Nay.			36	23	0	7
	S. Ignacio			42	14	0	150
	Tepic		21	32	20	4	918
	Topolobampo						3
	Acapulco	1010.2	28	34	28	Inap	3
3	Arteaga			31	21	9	860
	Colima						502
	Huetamo						356

Regiones	Estaciones	Presión al nivel del mar	Temperaturas: Ambiente	Máxima de ayer	Mínima en últimas 24 h.	Lluvia en 24 h.	Altura sobre el nivel del mar
		mb.	o	o	o	mm.	m.
3	Iguala						735
	La Unión						38
	Manzanillo						4
	Cintalapa			33	21	0	555
	C. las Casas		10	23	4	19	2128
	Comitán		18	28	13	0	1635
4	Salina Cruz	1010.8	27	31	23	Inap	56
	Tapachula	1011.3	23	31	19	60	168
	Tonalá			38	24	1	55
	Tuxtla Gutiérrez		24	33	22	12	530
	C. Juárez			41	17	0	1137
	C. Lerdo	1012.4	22	34	21	0	1140
	Chihuahua	1012.3	22	36	21	0	1423
5	Hidalgo del Parral						1652
	Sierra Mojada			32	20	0	1256
	Temósachic						1858
	Villa Ahumada						1205
	Durango		18	30	16	5	1898
	Nazas						1275
	Stgo. Papasquiaro			31	15	0	1740
6	Sombrerete			29	13	0	2350
	Tepehuanes			34	14	0	1787
	Charcas			20	15	Inap	2020
	Aguascalientes		18		16	1	1879
	C. Obregón, Gto.			29	20	5	1870

Regiones	Estaciones	Presión al nivel del mar	Temperaturas: Ambiente	Máxima de ayer	Mínima en últimas 24 h.	Lluvia en 24 h.	Altura sobre el nivel del mar
		mb	o	o	o	mm.	m.
6	Guadalajara	1012.1	16	29	15	31	1583
	Guanajuato		17	28	16	Inap	2037
	León		16	30	16	Inap	1809
	Querétaro		16	30	14	22	1850
	S. Luis Potosí		18	30	17	0	1877
	Zacatecas	1014.4	13	29	12	0	2612
	Cuernavaca		18		16	24	1538
	Chilpancingo		20	20	18	0	1250
	Huajuapan			26	18	0	1597
	Morelia	1013.2	17	23	15	10	1923
	Oaxaca	1014.3	18	32	17	12	1563
	Pachuca		13	25	12	2	2435
	Piaxtla						1120
	Puebla		16	24	14	8	2150
7	Tacubaya	1013.5	16	25	12	4	2309
	Tehuacán			28	12	Inap	1676
	Tlaxcala		15	23	14	12	2240
	Toluca		11	21	11	6	2675
	Tula			30	15	14	2056
	Zamora			31	14	Inap	1633
	Zitácuaro			36	14	2	2064
	C. Victoria						
8	Linares		33	20	43	648	
	Matamoros	1014.0	26	35	26	0	9
	Monclova						587

Regiones	Estaciones	Presión al nivel del mar	Temperaturas: Ambiente	Máxima de ayer	Mínima en últimas 24 h.	Lluvia en 24 h.	Altura sobre el nivel del mar
		mb.	o	o	o	mm.	m.
8	Monterrey	1013.9	22	34	19	15	540
	Saltillo		17	31	15	0	1609
	Solo la Marina						25
	Tampico	1012.1	27	34	25	0	18
	Obregón, Tab.	1010.6	24	34	23	0	2
	Coatzacoalcos	1011.2	23	31	22	21	14
	Córdoba		21	30	18	10	871
	Huauchinango			26	15	0	1576
	Jalapa		19	26	18	2	1399
	Orizaba						1248
9	Riaverde		22	33	20	0	992
	Teapa			33	16	3	80
	Tenosique						60
	Tulancingo		14	25	13	13	2181
	Tuxpan			32	23	0	10
	Veracruz	1012.7	24	31	24	27	16
	Villahermosa						
	Campeche	1011.2	25	34	24	0	25
	Cosumel	1015.1	27	31	25	0	8
	Champotón			36	24	0	2
10	Chetumal	1013.1	28	29	27	0	4
	I. Mujeres						7
	Mérida	1014.8	26	34	24	0	22
	Progreso	1013.5	26	34	25	0	14
	Valladolid		28	32	23	0	22

CARTA DEL TIEMPO

SERVICIO METEOROLOGICO MEXICANO

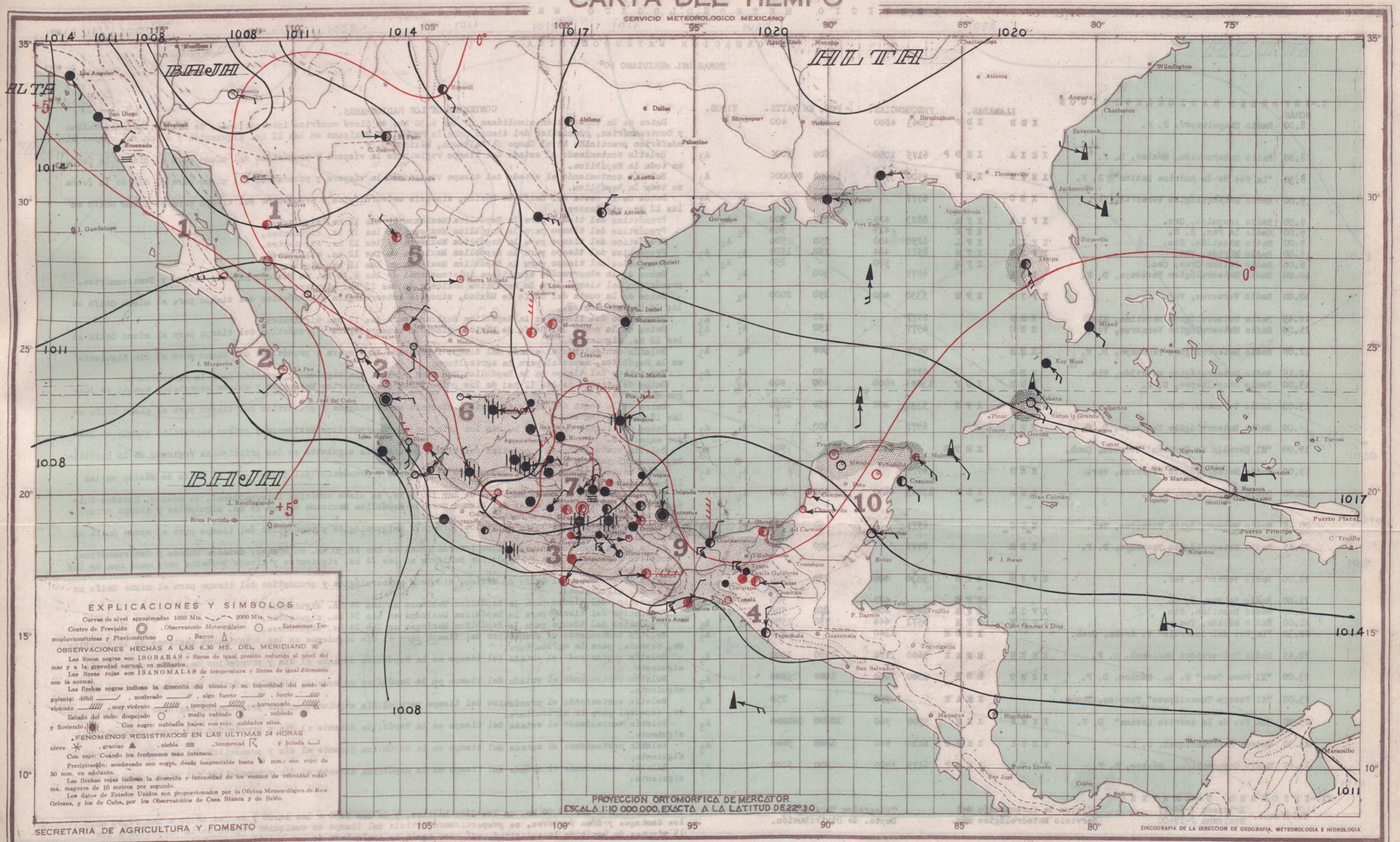

SECRETARIA DE AGRICULTURA Y FOMENTO

ZINCOGRAFIA DE LA DIRECCION DE GEOGRAFIA, METEOROLOGIA E HIDROLOGIA

MIERCOLES 18 DE JUNIO DE 1941

Las presiones continúan altas en la parte oriental de los EE. UU. y en el Golfo de México y están descendiendo en el occidente de nuestro país. La pendiente ha aumentado muy ligeramente.

PRONOSTICO DEL TIEMPO PARA MAÑANA

Región 1
Descenso de temperatura.
Cielo medio **nublado**.
Escasearán **las lluvias**.
Vientos débiles o moderados boreales.

Región 2
No habrá cambio de temperatura.
Cielo nublado.
Lluvias aisladas.
Vientos débiles o moderados australes.

Región 3
No habrá cambio de temperatura.
Cielo nublado.
Lluvias aisladas.
Vientos débiles o moderados **occidentales**

Región 4
No habrá cambio de temperatura.
Cielo nublado.
Lluvias aisladas.
Vientos débiles o moderados boreales.

Región 5
Descenso de temperatura.
Cielo nublado.
Lluvias aisladas.

Región 6
Descenso de temperatura.
Cielo nublado.
Lluvias aisladas.

Región 7
No habrá cambio de temperatura.
Cielo nublado.
Lluvias generales.

Región 8
No habrá cambio de temperatura.
Cielo nublado.
Lluvias generales.
Vientos débiles o moderados boreales

Región 9
Descenso de temperatura.
Cielo nublado.
Lluvias generales.
Vientos débiles o moderados boreales.

Región 10
No habrá cambio de temperatura.
Cielo nublado.
Lluvias aisladas.
Vientos débiles o moderados orientales

Regiones	Estaciones	Presión al nivel del mar	Temperaturas: Ambiente	Máxima de ayer	Mínima en últimas 24 h.	Lluvia en 24 h.	Altura sobre el nivel del mar
		mb.	°	°	°	mm.	m.
1	*Altar*			40	23	0	397
	C. Obregón, Son.						40
	Ensenada			21	13	0	13
	Guaymas	1010.7	25	37	25	0	4
	Hermosillo	1011.2	25	31	24	0	211
	Navojoa			46	19	0	38
	Sta. Rosalía			38	27	0	26
	Ures						432
2	*Badiraguato*						170
	Bahía Magdalena						12
	Culiacán	1011.9	28	38	28	0	53
	Choix						310
	Islas Marías	1007.7	30		21	2	4
	La Paz	1010.2	29	36	28	0	12
	Mascota			29	20	12	1200
	Masatlán	1012.5	26	31	26	Inap	78
	Puerto Vallarta			37	22	15	2
	S. Blas, Nay.			34	24	1	7
	S. Ignacio			42	14	0	150
3	*Tepic*		21	32	20	8	918
	Topolobampo						3
	Acapulco	1010.2	29	34	28	0	3
	Artesaga			33	19	Inap	860
	Colimo						502
	Huetamo						356

Regiones	Estaciones	Presión al nivel del mar	Temperaturas: Ambiente	Máxima de ayer	Mínima en últimas 24 h.	Lluvia en 24 h.	Altura sobre el nivel del mar
		mb.	°	°	°	mm.	m.
3	*Iguala*			35	19	36	735
	La Unión						38
	Manzanillo	1011.7	26	35	25	0	4
	Cintalapa			23	21	0	555
	C. las Casas		13	23	8	0	2128
	Comitán						1635
4	*Salina Cruz*	1010.7	26	32	25	2	56
	Tapachula	1011.3	25	31	21	0	168
	Tonalé			34	25	1	55
	Tuxtla Gutiérres		25	31	23	0	530
	C. Juárez			42	20	0	1137
	C. Lerdo	1013.9	20	35	20	0	1140
	Chihuahua	1013.1	19	36	17	0	1423
5	*Hidalgo del Parral*						1652
	Sierra Mojada			36	19	0	1256
	Temósachic						1858
	Villa Ahumada						1205
	Durango		17	29	15	3	1898
	Nazas						1275
	Stgo. Papasquiaro			32	17	0	1740
6	*Sombrerete*			29	15	0	2350
	Tepehuanes			32	14	1	1787
	Charcas			28	15	1	2020
	Aguascalientes						1879
	C. Obregón, Gto.			26	13	11	1870

Regiones	Estaciones	Presión al nivel del mar	Temperaturas: Ambiente	Máxima de ayer	Mínima en últimas 24 h.	Lluvia en 24 h.	Altura sobre el nivel del mar
		mb.	°	°	°	mm.	m.
6	*Guadalajara*	1014.4	17	25	16	11	1583
	Guanajuato		16	26	15	5	2037
	León		16	28	15	1	1809
	Querétaro		17	29	15	38	1850
	S. Luis Potosí		16	27	15	2	1877
	Zacatecas	1013.2	12	20	11	Inap	2612
7	*Cuernavaca*		17	25	16	10	1538
	Chilpancingo		19	30	17	3	1250
	Huajuapan			25	16	3	1597
	Morelia	1013.9	16	23	16	6	1923
	Oaxaca	1015.1	17	32	15	0	1563
	Pachuca		13	22	11	Inap	2435
	Piaxtla			21	19	13	1120
	Puebla		16	24	14	5	2150
	Tacubaya	1014.3	13	22	12	7	2309
	Tehuacán			28	15	0	1676
	Tlaxcala		15	23	14	10	2240
	Toluca		11	18	11	4	2675
	Tula			26	15	6	2036
	Zamora			29	14	0	1633
	Zitácuaro			26	13	12	2064
8	*C. Victoria*						
	Linares			29	19	11	648
	Matamoros	1015.7	24	34	23	0	9
	Monclova						587

Regiones	Estaciones	Presión al nivel del mar	Temperaturas: Ambiente	Máxima de ayer	Mínima en últimas 24 h.	Lluvia en 24 h.	Altura sobre el nivel del mar
		mb.	°	°	°	mm.	m.
8	*Monterrey*	1015.5	22	32	16	0	540
	Saltillo		17	28	16	0	1609
	Sotol la Marina						25
	Tampico	1014.9	25	34	23	23	18
	Obregón, Tab.	1012.0	24	34	23	1	2
	Coatzacoalcos	1012.7	23	30	23	13	14
	Córdoba		21	28	18	3	871
	Huauchinango			25	11	24	1576
	Jalapa		18	26	17	3	1399
	Orizaba		19	27	18	14	1248
	Rioverde		20	30	19	7	992
	Teapa			31	21	28	80
	Tenosique						60
	Tulancingo		15	24	14	1	2181
	Tuxpan			32	24	5	10
	Veracruz	1012.9	26	30	25	1	16
	Villahermosa						
9	*Campeche*	1012.4	25	33	24	0	25
	Cozumel	1015.7	28	31	26	0	8
	Champotón			39	23	0	2
	Chetumal	1014.1	28	31	27	0	4
10	*I. Mujeres*						7
	Mérida	1015.6	24	35	22	0	22
	Progreso	1014.8	25	33	23	0	14
	Valladolid		28	33	24	0	22

CARTA DEL TIEMPO

SERVICIO METEOROLOGICO MEXICANO

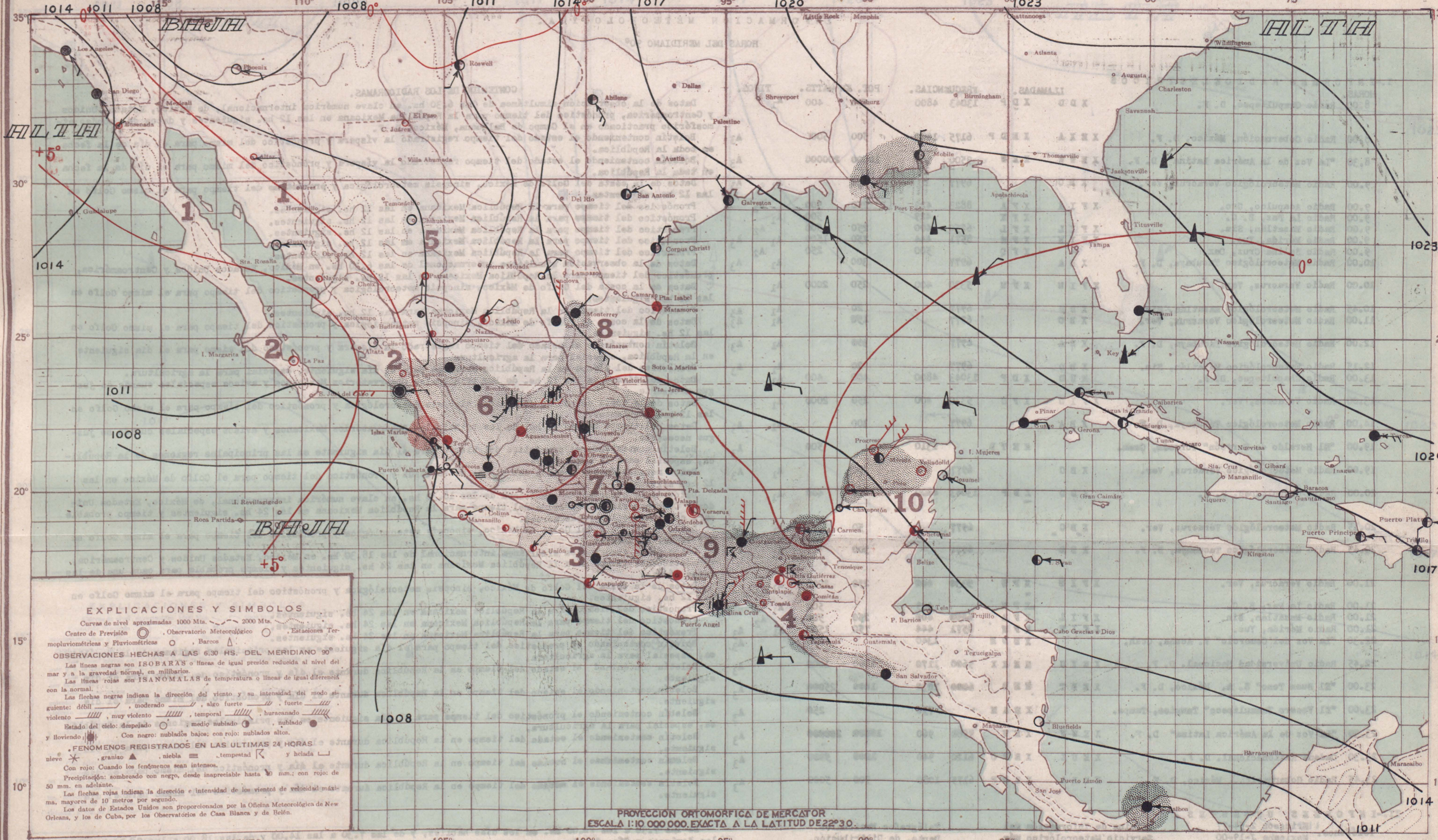

EXPLICACIONES Y SIMBOLOS

Curvas de nivel aproximadas 1000 Mts. , 2000 Mts.

Centro de Previsión, Observatorio Meteorológico, Estaciones Termopluviométricas y Pluviométricas, Barcos

OBSERVACIONES HECHAS A LAS 6.30 HS. DEL MERIDIANO 90°

Las líneas negras son ISOBARAS o líneas de igual presión reducida al nivel del mar y a la gravedad normal, en milibarios.

Las líneas rojas son ISANOMALAS de temperatura o líneas de igual diferencia con la normal.

Las flechas negras indican la dirección del viento y su intensidad del modo siguiente: débil, moderado, algo fuerte, fuerte, violento, muy violento, temporal, huracanado.

Estado del cielo: despejado, medio nublado, nublado y lloviendo. Con negro: nublados bajos; con rojo: nublados altos.

FENOMENOS REGISTRADOS EN LAS ULTIMAS 24 HORAS:

nieve, granizo, niebla, tempestad y helada

Con rojo: Cuando los fenómenos sean intensos.

Precipitación: sombreado con negro, desde inapreciable hasta 50 mm.; con rojo: de 50 mm. en adelante.

Las flechas rojas indican la dirección e intensidad de los vientos de velocidad máxima, mayores de 10 metros por segundo.

Los datos de Estados Unidos son proporcionados por la Oficina Meteorológica de New Orleans, y los de Cuba, por los Observatorios de Casa Blanca y de Belén.

SECRETARIA DE AGRICULTURA Y FOMENTO

ZINCOGRAFIA DE LA DIRECCION DE GEOGRAFIA, METEOROLOGIA E HIDROLOGIA

JUEVES 19 DE JUNIO DE 1941

Las presiones continúan altas al oriente de EE. UU. En la parte central existe una moderada depresión que se extiende hasta la parte occidental de nuestra República. La pendiente continúa débil.

PRONOSTICO DEL TIEMPO PARA MAÑANA

Región 1
- No habrá cambio de temperatura.
- Cielo medio nublado.
- Escasearán las lluvias.
- Vientos débiles o moderados australes.

Región 2
- No habrá cambio de temperatura.
- Cielo nublado.
- Lluvias aisladas.
- Vientos algo fuertes o fuertes australes.

Región 3
- No habrá cambio de temperatura.
- Cielo nublado.
- Lluvias aisladas.
- Vientos débiles o moderados occidentales

Región 4
- No habrá cambio de temperatura.
- Cielo nublado.
- Lluvias aisladas.
- Vientos débiles o moderados boreales.

Región 5
- No habrá cambio de temperatura.
- Cielo medio nublado.
- Escasearán las lluvias.

Región 6
- No habrá cambio de temperatura.
- Cielo nublado.
- Lluvias aisladas.

Región 7
- No habrá cambio de temperatura.
- Cielo nublado.
- Lluvias generales.

Región 8
- Ascenso de temperatura.
- Cielo nublado.
- Lluvias aisladas.
- Vientos débiles o moderados boreales

Región 9
- No habrá cambio de temperatura.
- Cielo nublado.
- Lluvias aisladas.
- Vientos débiles o moderados boreales.

Región 10
- Descenso de temperatura.
- Cielo nublado.
- Lluvias aisladas.
- Vientos débiles o moderados orientales

Regiones	Estaciones	Presión al nivel del mar	Temperaturas: Ambiente	Máxima de ayer	Mínima en últimas 24 h.	Lluvia en 24 h.	Altura sobre el nivel del mar
		mb.	o	o	o	mm.	m.
1	Altar	.		41	19	0	397
	C. Obregón, Son.	.					40
	Ensenada			20	14	0	13
	Guaymas	1012 3	26	36	26	0	4
	Hermosillo						211
	Navojoa			46	19	0	38
	Sta. Rosalía						26
	Ures						432
2	Badiraguato						170
	Bahía Magdalena						12
	Culiacán	1012.7	26	38	26	0	53
	Choix						310
	Islas Marías	.					4
	La Paz	1011 2	29	37	27	0	12
	Mascota			28	21	9	1200
	Mazatlán	1012.5	25	30	24	1	78
	Puerto Vallarta			36	21	27	2
	S. Blas, Nay.			34	26	75	7
	S. Ignacio			42	14	21	150
	Tepic		20	32	19	61	918
	Topolobampo						3
3	Acapulco	1011.1	29	35	29	0	3
	Arteaga			31	21	0	860
	Colima						502
	Huetamo						356

Regiones	Estaciones	Presión al nivel del mar	Temperaturas: Ambiente	Máxima de ayer	Mínima en últimas 24 h.	Lluvia en 24 h.	Altura sobre el nivel del mar
		mb.	o	o	o	mm.	m.
3	Iguala	.		33	21	Inap	735
	La Unión	.					38
	Manzanillo	1012.1	27	36	26	0	4
4	Cintalapa			33	21	0	555
	C. las Casas		13	24	7	0	2128
	Comitán		16	28	12	Inap	1635
	Salina Cruz	1012 9	25	34	24	4	56
	Tapachula	1012 8	23	32	20	10	168
	Tonalá			33	24	20	55
	Tuxtla Gutiérrez		24		23	0	530
5	C. Juárez	.		43	20	1	1137
	C. Lerdo	1011.6	21	34	21	0	1140
	Chihuahua	1012 3	19	35	18	0	1423
	Hidalgo del Parral			31	16	1	1652
	Sierra Mojada	.					1256
	Temosáchic	.					1858
	Villa Ahumada						1205
6	Durango	.	17	28	16	3	1898
	Nazas						1275
	Stgo. Papasquiaro	.		29	17	0	1740
	Sombrerete	.		28	14	25	2350
	Tepehuanes	.		33	15	0	1787
	Charcas	.		28	14	13	2020
	Aguascalientes	.	16	29	15	17	1879
	C. Obregón, Gto.	.		22	13	16	1870

Regiones	Estaciones	Presión al nivel del mar	Temperaturas: Ambiente	Máxima de ayer	Mínima en últimas 24 h.	Lluvia en 24 h.	Altura sobre el nivel del mar
		mb.	o	o	o	mm.	m.
6	Guadalajara	1015 1	17	25	16	2	1583
	Guanajuato	.	16	25	15	8	2037
	León		16	27	15	2	1809
	Querétaro	.	16	26	15	16	1850
	S. Luis Potosí	.	16	25	15	3	1877
	Zacatecas	1013 9	10		9	9	2612
7	Cuernavaca	.	19	25	17	3	1538
	Chilpancingo	.	19	30	18	1	1250
	Huajuapan			26	17	0	1597
	Morelia	1014 1	17	22	16	1	1923
	Oaxaca	1015.9	18	29	16	0	1563
	Pachuca	.	13	21	11	4	2435
	Piaxtla	.		30	18	1	1120
	Puebla	.	14	25	13	7	2150
	Tacubaya	1013 6	13	22	12	1	2309
	Tehuacán	.		21	14	0	1676
	Tlaxcala	.	13		13	13	2240
	Toluca	.	13		11	0	2675
	Tula	.					2036
	Zamora	.		24	13	8	1633
	Zitácuaro	.					2064
8	C. Victoria	.					
	Linares	.		28	23	Inap	648
	Matamoros	1015.3	26	33	18	0	9
	Monclova	.		31	21	0	587

Regiones	Estaciones	Presión al nivel del mar	Temperaturas: Ambiente	Máxima de ayer	Mínima en últimas 24 h.	Lluvia en 24 h.	Altura sobre el nivel del mar
		mb.	o	o	o	mm.	m.
8	Monterrey	1014.7	22	30	21	6	540
	Saltillo	.	17	27	16	0	1609
	Soto la Marina						25
	Tampico	1013 7	26	30	24	6	18
9	Obregón, Tab.	1012 0	24	33	23	Inap	2
	Coatzacoalcos	1013.1	26	29	23	26	14
	Córdoba	.	21	28	16	1	871
	Huauchinango						1576
	Jalapa	.	17		17	0	1399
	Orizaba	.	18	25	15	3	1248
	Rioverde	.	21	28	20	4	992
	Teapa	.		31	24	3	80
	Tenosique	.					60
	Tulancingo	.	15		14	1	2181
	Tuxpan	.		31	24	0	10
	Veracruz	1013.6	26	31	26	0	16
	Villahermosa	.					
10	Campeche	1013.7	25	32	24	29	25
	Cozumel	.	28	32	26	0	8
	Champotón			35	23	0	2
	Chetumal	1015 1	28	31	27	0	4
	I. Mujeres						7
	Mérida	1017.7	25	34	23	21	22
	Progreso	1015.7	26	31	24	Inap	14
	Valladolid	.	28	32	24	Inap	22

CARTA DEL TIEMPO

SERVICIO METEOROLOGICO MEXICANO

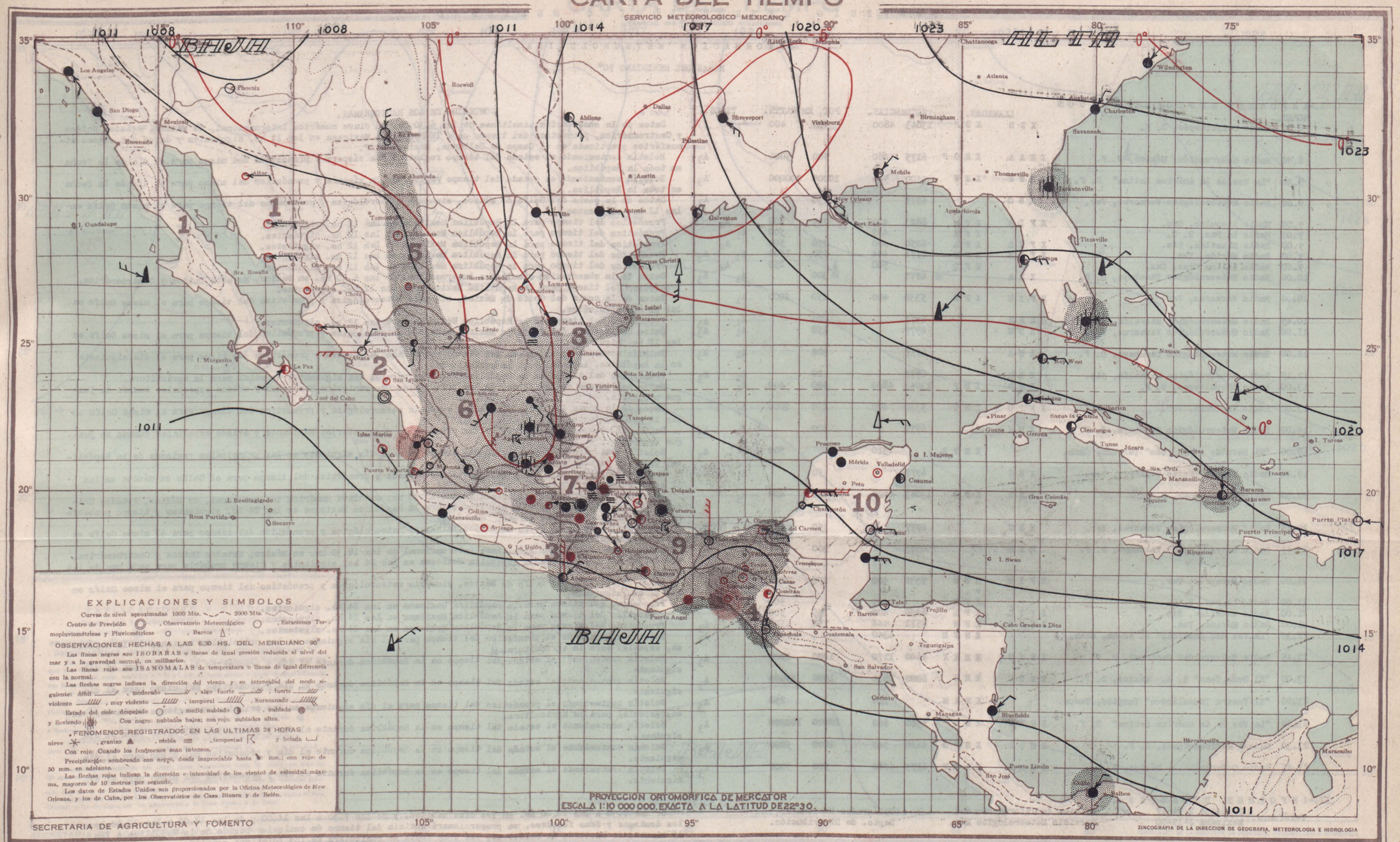

VIERNES 20 DE JUNIO DE 1941

Aumentaron las presiones en las regiones oriental y occidental de los EE. UU., y en el Golfo de México, en tanto que al oeste y suroeste de nuestra República se encuentran bajas y con indicios de perturbación.

PRONOSTICO DEL TIEMPO PARA MAÑANA

Región 1
- Descenso de temperatura.
- Cielo nublado.
- Lluvias aisladas.
- Vientos algo fuertes o fuertes boreales.

Región 2
- Descenso de temperatura.
- Cielo nublado.
- Lluvias generales.
- Vientos algo fuertes o fuertes boreales.

Región 3
- Descenso de temperatura.
- Cielo nublado.
- Lluvias generales.
- Vientos algo fuertes o fuertes boreales.

Región 4
- Descenso de temperatura.
- Cielo nublado.
- Lluvias generales.
- Vientos débiles o moderados boreales.

Región 5
- No habrá cambio de temperatura.
- Cielo nublado.
- Lluvias aisladas.

Región 6
- Descenso de temperatura.
- Cielo nublado.
- Lluvias generales.

Región 7
- Descenso de temperatura.
- Cielo nublado.
- Lluvias generales.

Región 8
- No habrá cambio de temperatura.
- Cielo nublado.
- Lluvias generales
- Vientos débiles o moderados orientales

Región 9
- No habrá cambio de temperatura.
- Cielo nublado.
- Lluvias generales.
- Vientos débiles o moderados boreales.

Región 10
- No habrá cambio de temperatura
- Cielo nublado.
- Lluvias aisladas.
- Vientos débiles o moderados orientales

Regiones	Estaciones	Presión al nivel del mar	Temperaturas: Ambiente	Máxima de ayer	Mínima en últimas 24 h.	Lluvia en 24 h.	Altura sobre el nivel del mar
		mb.	o	o	o	mm.	m.
1	Altar	.	.	42	23	0	397
	C. Obregón, Son.	.	.	.	.	.	40
	Ensenada	.	.	.	.	0	13
	Guaymas	1012.0	27	.	27	0	4
	Hermosillo	.	.	.	.	.	211
	Navojoa	.	.	46	21	0	38
	Sta. Rosalía	.	.	.	.	.	26
	Ures	.	.	.	.	.	432
	Badiraguato	.	.	.	.	.	170
	Bahía Magdalena	.	.	.	.	.	12
	Culiacán	1012.3	26	37	26	0	53
	Choix	.	.	.	.	.	310
	Islas Marías	1012.4	31	33	25	.	4
	La Paz	1011.3	30	37	29	0	12
2	Mascota	.	.	29	20	0	1200
	Mazatlán	1011.7	27	30	28	18	78
	Puerto Vallarta	.	.	37	21	0	7
	S. Blas, Nay.	.	.	34	24	70	7
	S. Ignacio	.	.	42	13	0	150
	Tepic	.	20	31	19	4	918
	Topolobampo	.	.	35	25	0	3
	Acapulco	1010.9	28	35	27	6	3
3	Arteaga	.	.	31	19	0	860
	Colima	.	.	.	.	.	502
	Huetamo	.	.	.	.	.	356
3	Iguala	.	.	.	.	.	735
	La Unión	.	.	.	.	.	38
	Manzanillo	1012.5	27	37	26	0	4
	Cintalapa	.	.	33	19	40	555
	C. las Casas	.	.	.	.	.	2128
	Comitán	.	16	28	13	0	1635
4	Salina Cruz	1010.9	27	33	26	Inap	56
	Tapachula	1011.7	24	33	20	Inap	168
	Tonalá	.	.	34	23	50	55
	Tuxtla Gutiérrez	.	24	32	22	Inap	530
	C. Juárez	.	.	30	18	0	1137
	C. Lerdo	1011.6	21	33	12	0	1140
	Chihuahua	1011.5	20	35	20	Inap	1423
5	Hidalgo del Parral	.	.	32	16	4	1652
	Sierra Mojada	.	.	.	.	.	1256
	Temosáchic	.	.	.	.	.	1858
	Villa Ahumada	.	.	.	.	.	1205
	Durango	.	16	27	15	6	1898
	Nazas	.	.	.	.	.	1275
	Sfgo. Papasquiaro	.	.	30	18	Inap	1740
6	Sombrerete	.	.	26	14	0	2250
	Tepehuanes	.	.	34	15	5	1787
	Charcas	.	.	28	14	36	2020
	Aguascalientes	.	.	.	.	.	1879
	C. Obregón, Gto.	.	.	23	13	Inap	1870
6	Guadalajara	1013.9	18	27	18	26	1583
	Guanajuato	.	15	26	14	5	2037
	León	.	17	28	16	0	1809
	Querétaro	.	17	29	16	0	1850
	S. Luis Potosí	.	15	26	14	11	1877
	Zacatecas	1012.7	12	16	10	4	2612
	Cuernavaca	.	20	25	17	Inap	1538
	Chilpancingo	.	20	34	18	1	1250
	Huajuapan	.	.	27	17	0	1597
	Morelia	1014.1	16	23	16	12	1923
	Oaxaca	1015.1	17	31	16	0	1563
7	Pachuca	.	13	22	11	0	2435
	Piaxtla	.	.	32	20	0	1120
	Puebla	.	16	26	15	0	2150
	Tacubaya	1013.5	14	24	13	3	2309
	Tehuacán	.	.	29	14	0	1676
	Tlaxcala	.	15	24	14	0	2240
	Toluca	.	12	19	11	9	2675
	Tula	.	.	.	.	.	2036
	Zamora	.	.	32	16	0	1633
	Zitácuaro	.	.	24	13	7	2064
8	C. Victoria	.	.	.	.	.	.
	Linares	.	.	38	22	2	648
	Matamoros	.	.	.	.	.	9
	Monclova	.	.	33	22	0	587
8	Monterrey	1013.3	23	28	21	0	540
	Saltillo	.	17	26	16	Inap	1609
	Soto la Marina	.	.	.	.	.	25
	Tampico	1013.1	27	32	25	0	18
	Obregón, Tab.	1011.6	25	35	24	0	2
	Coatzacoalcos	1011.3	25	30	25	Inap	14
	Córdoba	.	19	28	17	3	871
	Huauchinango	.	.	25	13	26	1576
	Jalapa	.	17	26	17	0	1399
	Orizaba	.	18	26	16	0	1248
9	Río verde	.	21	28	19	1	992
	Teapa	.	.	32	22	Inap	80
	Tenosique	.	.	.	.	.	60
	Tulancingo	.	15	23	14	3	2181
	Tuxpan	.	.	32	24	14	10
	Veracruz	1013.3	26	32	24	18	16
	Villahermosa	.	.	.	.	.	.
	Campeche	1013.9	24	34	23	0	25
	Cosumel	.	26	33	25	0	8
	Champotón	.	.	37	24	0	2
10	Chetumal	1014.4	28	31	27	0	4
	I. Mujeres	.	.	.	.	.	7
	Mérida	1016.4	24	34	22	0	22
	Progreso	1015.7	25	31	22	0	14
	Valladolid	.	28	33	24	0	22

CARTA DEL TIEMPO

SERVICIO METEOROLOGICO MEXICANO

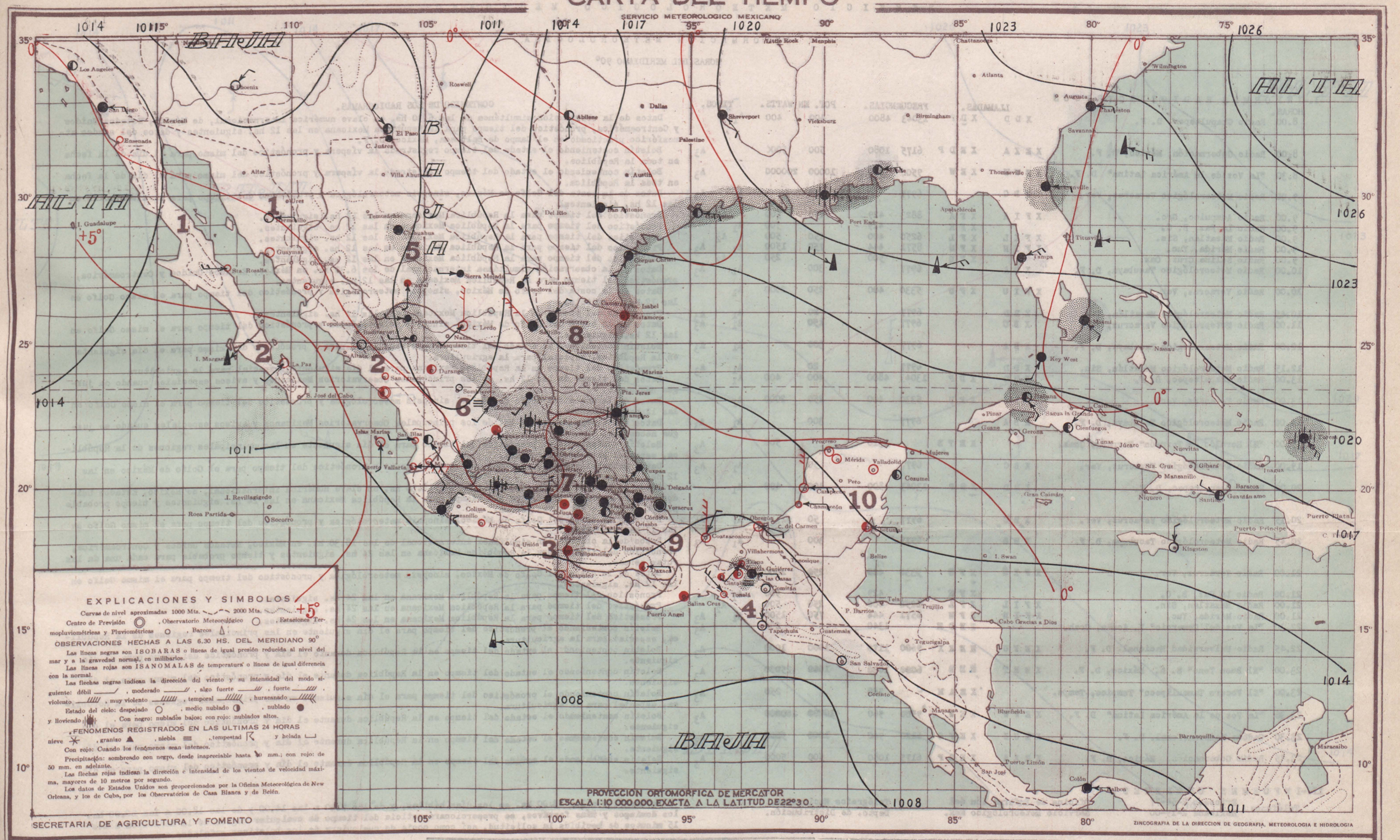

SABADO 21 DE JUNIO DE 1941

Las presiones han descendido ligeramente en la República, continuando altas en las regiones oriental y occidental de EE. UU. La pendiente barométrica en nuestro país es débil.

PRONOSTICO DEL TIEMPO PARA MAÑANA

Región 1 — No habrá cambio de temperatura. Cielo medio nublado. Escasearán las lluvias. Vientos débiles o moderados boreales.

Región 2 — No habrá cambio de temperatura. Cielo nublado. Lluvias aisladas. Vientos débiles o moderados occidentales.

Región 3 — No habrá cambio de temperatura. Cielo nublado. Lluvias generales. Vientos algo fuertes o fuertes australes.

Región 4 — No habrá cambio de temperatura. Cielo nublado. Lluvias aisladas. Vientos débiles o moderados australes.

Región 5 — No habrá cambio de temperatura. Cielo nublado. Lluvias aisladas.

Región 6 — No habrá cambio de temperatura. Cielo nublado. Lluvias generales.

Región 7 — No habrá cambio de temperatura. Cielo nublado. Lluvias generales.

Región 8 — No habrá cambio de temperatura. Cielo nublado. Lluvias generales. Vientos débiles o moderados australes.

Región 9 — No habrá cambio de temperatura. Cielo nublado. Lluvias aisladas. Vientos débiles o moderados boreales.

Región 10 — No habrá cambio de temperatura. Cielo medio nublado. Escasearán las lluvias. Vientos débiles o moderados orientales.

Regiones	Estaciones	Presión al nivel del mar	Temperaturas: Ambiente	Máxima de ayer	Mínima en últimas 24 h.	Lluvia en 24 h.	Altura sobre el nivel del mar
		mb.	°	°	°	mm.	m.
1	Altar						397
	C. Obregón, Son.			21	12	0	40
	Ensenada	1012.1	27	35	27	0	13
	Guaymas	1013.1	27	43	20	0	4
	Hermosillo			48	24	0	211
	Navojoa			35	26	0	38
	Sta. Rosalía						26
	Ures						432
	Badiraguato						170
	Bahía Magdalena						12
	Culiacán	1011.9	25	38	25	2	53
	Choix						310
	Islas Marías	1011.1	32		25	0	4
2	La Paz	1012.5	30	37	29	0	12
	Mascota			28	20	0	1200
	Mazatlán	1012.4	29	31	27	0	78
	Puerto Vallarta			37	22	0	2
	S. Blas, Nay.			35	25	0	7
	S. Ignacio			36	11	0	150
	Tepic		20	30	19	0	918
	Topolobampo						3
3	Acapulco	1010.9	26	35	26	Inap	3
	Arteaga			31	19	0	860
	Colima						502
	Huetamo						356

Regiones	Estaciones	Presión al nivel del mar	Temperaturas: Ambiente	Máxima de ayer	Mínima en últimas 24 h.	Lluvia en 24 h.	Altura sobre el nivel del mar
		mb.	°	°	°	mm.	m.
3	Iguala			31	22	6	735
	La Unión						38
	Manzanillo	1012.9	27	34	26	Inap	4
	Cintalapa			32	20	0	555
	C. las Casas		12	24	5	26	2128
	Comitán		15	26	11	0	1635
4	Salina Cruz	1010.7	18	33	27	0	56
	Tapachula	1010.8	24	33	21	0	168
	Tonalá			34	20	0	55
	Tuxtla Gutiérrez		25	33	22	0	530
	C. Juárez			34	21	0	1137
5	C. Lerdo	1010.7	20	33	19	0	1140
	Chihuahua	1012.9	20	34	19	Inap	1423
	Hidalgo del Parral			29	17	0	1652
	Sierra Mojada			35	18	0	1256
	Temosáchic						1858
	Villa Ahumada						1205
6	Durango		18	27	16	0	1898
	Nazas						1275
	Stgo. Papasquiaro			29	17	Inap	1740
	Sombrerete			29	15	0	2380
	Tepehuanes			31	15	1	1787
	Charcas			25	15	9	2020
	Aguascalientes		16	27	15	28	1879
	C. Obregón, Gto.			23	13	1	1870

Regiones	Estaciones	Presión al nivel del mar	Temperaturas: Ambiente	Máxima de ayer	Mínima en últimas 24 h.	Lluvia en 24 h.	Altura sobre el nivel del mar
		mb	°	°	°	mm.	m.
6	Guadalajara	1013.5	17	28	16	4	1583
	Guanajuato		15	25	14	26	2037
	León		15	28	14	8	1809
	Querétaro		16	30	14	Inap	1850
	S. Luis Potosí		16	25	15	27	1877
	Zacatecas	1012.4	11	19	10	9	2612
7	Cuernavaca		20		11	12	1538
	Chilpancingo		20	32	18	Inap	1250
	Huajuapan			26	17	0	1597
	Morelia	1014.1	17	33	16	2	1923
	Oaxaca	1015.1	17	29	16	0	1563
	Pachuca		13	23	11	10	2435
	Piaztla						1120
	Puebla		15		13	21	2150
	Tacubaya	1012.9	13	20	11	7	2309
	Tehuacán			27	12	0	1676
	Tlaxcala		14	22	13	20	2240
	Toluca		12	18	11	Inap	2675
	Tula						2056
	Zamora			30	13	1	1633
	Zitácuaro			24	15	2	2064
8	C. Victoria						
	Linares						648
	Matamoros	1014.4	25	26	23	57	9
	Monclova			33	22	0	587

Regiones	Estaciones	Presión al nivel del mar	Temperaturas: Ambiente	Máxima de ayer	Mínima en últimas 24 h.	Lluvia en 24 h.	Altura sobre el nivel del mar
		mb.	°	°	°	mm.	m.
8	Monterrey	1014.7	22	30	20	Inap	540
	Saltillo		17	28	16	Inap	1609
	Soto la Marina						25
	Tampico	1012.3	27	30	21	30	18
	Obregón, Tab.	1011.2	25	35	24	0	2
	Coatzacoalcos	1010.9	26	30	26	0	14
9	Córdoba		22	28	18	0	871
	Huauchinango						1576
	Jalapa		18	24	18	3	1399
	Orizaba		19	26	18	Inap	1248
	Ríoverde		20	29	19	8	992
	Teapa			33	21	Inap	80
	Tenosique						60
	Tulancingo		14	27	13	14	2181
	Tuxpan			30	25	20	10
	Veracruz	1011.7	27	30	26	Inap	16
	Villahermosa						
10	Campeche	1013.6	24	34	23	0	25
	Cozumel		27	32	25	0	8
	Champotón			38	23	0	2
	Chetumal	1014.0	28	31	27	0	4
	I. Mujeres						7
	Mérida	1015.6	26	34	24	0	22
	Progreso	1015.1	27	30	24	0	14
	Valladolid		28	33	23	0	22

CARTA DEL TIEMPO

SERVICIO METEOROLOGICO MEXICANO

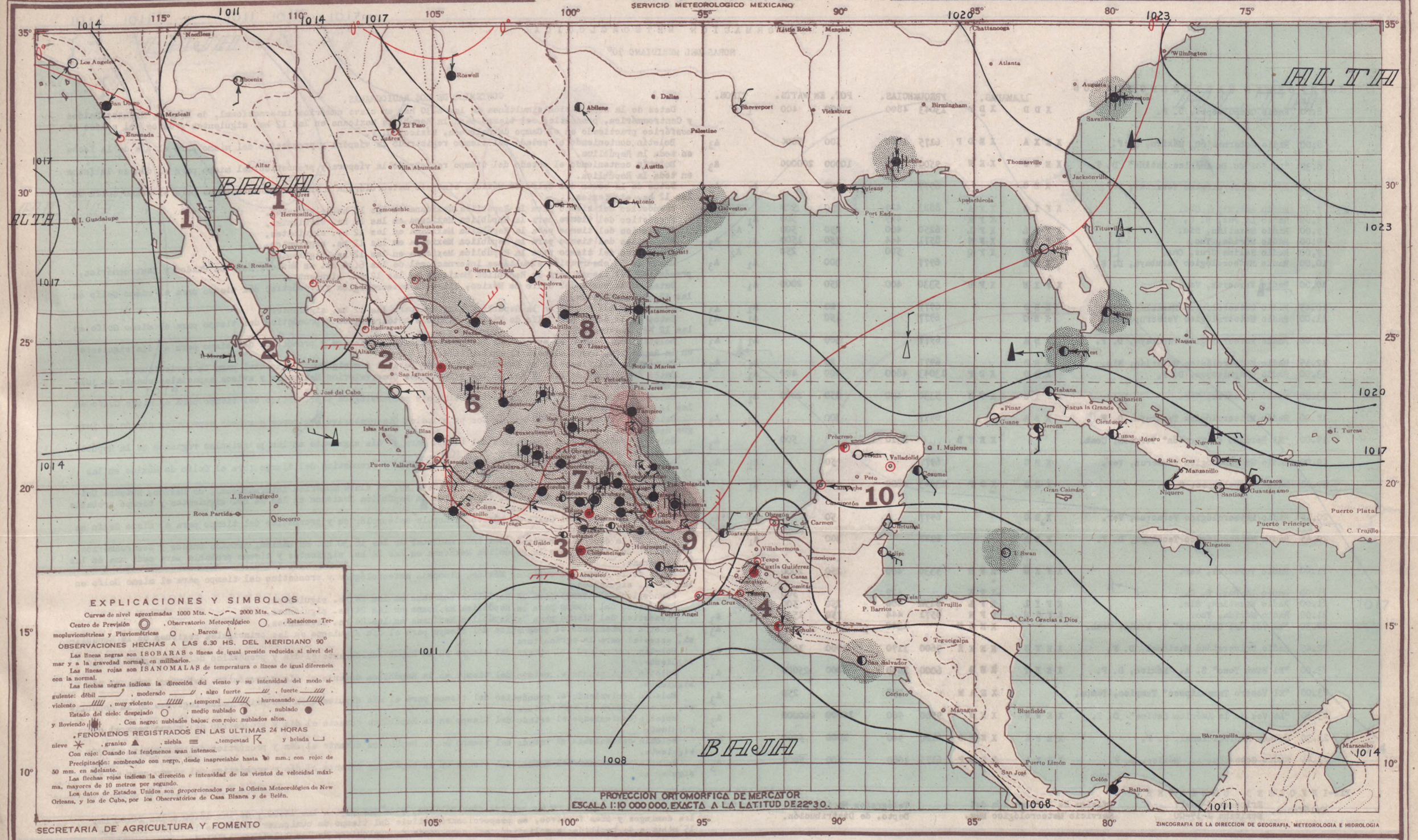

EXPLICACIONES Y SIMBOLOS

Curvas de nivel aproximadas 1000 Mts. 2000 Mts.

Centro de Previsión, Observatorio Meteorológico, Estaciones Termopluviométricas y Pluviométricas, Barcos

OBSERVACIONES HECHAS A LAS 6.30 HS. DEL MERIDIANO 90°

Las líneas negras son ISOBARAS o líneas de igual presión reducida al nivel del mar y a la gravedad normal, en milibarios.

Las líneas rojas son ISANOMALAS de temperatura o líneas de igual diferencia con la normal.

Las flechas negras indican la dirección del viento y su intensidad del modo siguiente: débil, moderado, algo fuerte, fuerte, violento, muy violento, temporal, huracanado.

Estado del cielo: despejado, medio nublado, nublado y lloviendo. Con negro: nublados bajos; con rojo: nublados altos.

FENOMENOS REGISTRADOS EN LAS ULTIMAS 24 HORAS

nieve, granizo, niebla, tempestad y helada

Con rojo: Cuando los fenómenos sean intensos.

Precipitación: sombreado con negro, desde inapreciable hasta 10 mm.; con rojo: de 50 mm. en adelante.

Las flechas rojas indican la dirección e intensidad de los vientos de velocidad máxima, mayores de 10 metros por segundo.

Los datos de Estados Unidos son proporcionados por la Oficina Meteorológica de New Orleans, y los de Cuba, por los Observatórios de Casa Blanca y de Belén.

PROYECCION ORTOMORFICA DE MERCATOR
ESCALA 1:10 000 000, EXACTA A LA LATITUD DE 22°30.

SECRETARIA DE AGRICULTURA Y FOMENTO

ZINCOGRAFIA DE LA DIRECCION DE GEOGRAFIA, METEOROLOGIA E HIDROLOGIA

DOMINGO 22 DE JUNIO DE 1941

Las presiones ascendieron en las regiones media y oriental de EE.UU. Se ha formado un frente caliente sobre la Altiplanicie y Vertiente del Golfo de México, el que tiende a disminuir en las próximas 24 hs.

PRONOSTICO DEL TIEMPO PARA MAÑANA

Región 1
- No habrá cambio de temperatura.
- Cielo despejado.
- No habrá lluvias.
- Vientos débiles o moderados occidentales

Región 2
- No habrá cambio de temperatura.
- Cielo medio nublado.
- Lluvias aisladas.
- Vientos débiles o moderados occidentales

Región 3
- No habrá cambio de temperatura.
- Cielo nublado.
- Lluvias generales.
- Vientos débiles o moderados orientales

Región 4
- No habrá cambio de temperatura.
- Cielo nublado.
- Lluvias generales.
- Vientos débiles o moderados orientales

Región 5
- Ascenso de temperatura.
- Cielo nublado.
- Lluvias aisladas.

Región 6
- Ascenso de temperatura.
- Cielo nublado.
- Lluvias aisladas.

Región 7
- Ascenso de temperatura.
- Cielo nublado.
- Lluvias generales.

Región 8
- No habrá cambio de temperatura.
- Cielo nublado.
- Lluvias generales.
- Vientos débiles o moderados orientales

Región 9
- Ascenso de temperatura.
- Cielo nublado.
- Lluvias generales.
- Vientos débiles o moderados orientales

Región 10
- No habrá cambio de temperatura.
- Cielo medio nublado.
- Escasearán las lluvias.
- Vientos débiles o moderados orientales

Regiones	Estaciones	Presión al nivel del mar	Temperaturas: Ambiente	Máxima de ayer	Mínima en últimas 24 h.	Lluvia en 24 h.	Altura sobre el nivel del mar
		mb.	o	o	o	mm.	m.
1	Altar						397
	C. Obregón, Son.						40
	Ensenada			22	12	0	13
	Guaymas	1010.7	30	37	30	0	4
	Hermosillo						211
	Navojoa			42	24	0	38
	Sta. Rosalía						26
	Ures						432
	Badiraguato			41	22	0	170
	Bahía Magdalena						12
	Culiacán	1011.9	24	37	24	2	53
	Choix						310
	Islas Marías						4
2	La Paz	1011.5	30	37	29	0	12
	Mascota						1200
	Mazatlán	1012.3	27	31	29	0	78
	Puerto Vallarta						2
	S. Blas, Nay.						7
	S. Ignacio						150
	Tepic		20	31	19	0	918
	Topolobampo						3
	Acapulco	1011.2	29	34	28	0	3
3	Arteaga						860
	Colimo						502
	Huetamo						356

Regiones	Estaciones	Presión al nivel del mar	Temperaturas: Ambiente	Máxima de ayer	Mínima en últimas 24 h.	Lluvia en 24 h.	Altura sobre el nivel del mar
		mb.	o	o	o	mm.	m.
	Iguala			31	23	1	735
3	La Unión						38
	Manzanillo	1012.8	25	34	24	2	4
	Cintalapa						555
	C. las Casas						2128
	Comitán			26	13	0	1635
4	Salina Cruz	1011.3	27	33	27	0	56
	Tapachula	1011.0	22	33	19	45	168
	Tonalá			34		10	55
	Tuxtla Gutiérrez		25	32	29	Inap	530
	C. Juárez			20	19	0	1137
	C. Lerdo						1140
	Chihuahua						1423
5	Hidalgo del Parral			29	14	1	1652
	Sierra Mojada						1256
	Temosáchic						1858
	Villa Ahumada						1205
	Durango		16	28	14	4	1898
	Nazas						1275
	Stgo. Papasquiaro						1740
6	Sombrerete			27	13	30	2380
	Tepehuanes						1787
	Charcas						2020
	Aguascalientes		16	25	15	8	1879
	C. Obregón, Gto.						1870

Regiones	Estaciones	Presión al nivel del mar	Temperaturas: Ambiente	Máxima de ayer	Mínima en últimas 24 h.	Lluvia en 24 h.	Altura sobre el nivel del mar
		mb.	o	o	o	mm.	m.
	Guadalajara	1014.1	17	26	16	33	1583
8	Guanajuato	1013.6	14	22	13	49	2037
	León		15	25	14	42	1809
	Querétaro		16	28	14	3	1850
	S. Luis Potosí						1877
	Zacatecas	1011.7	12	18	11	2	2612
	Cuernavaca		18	25	16	20	1538
	Chilpancingo		19	30	17	Inap	1250
	Huajuapan						1597
	Morelia	1014.1	16	22	15	7	1923
	Oaxaca	1014.7	17	33	16	1	1563
9	Pachuca		11	22	9	25	2435
	Piazila						1120
	Puebla		15	22	14	4	2150
	Tacubaya	1013.7	13	20	12	13	2309
	Tehuacán			27	16	5	1676
	Tlazcala						2240
	Toluca		11	17	10	14	2675
	Tula						2036
	Zamora			29	14	1	1633
	Zitácuaro			25	12	6	2064
	C. Victoria						
	Linares						648
	Matamoros	1016.8	22	31	21	23	9
	Monclova						587

Regiones	Estaciones	Presión al nivel del mar	Temperaturas: Ambiente	Máxima de ayer	Mínima en últimas 24 h.	Lluvia en 24 h.	Altura sobre el nivel del mar
		mb.	o	o	o	mm.	m.
	Monterrey	1013.5	26	28	20	37	540
8	Saltillo		17	29	16	0	1609
	Soto la Marina						25
	Tampico	1013.3	24	29	21	63	18
	Obregón, Tab.	1010.8	25	36	24	0	2
	Coatzacoalcos	1011.2	27	31	27	0	14
	Córdoba		21	28	27	28	871
	Huauchinango						1576
	Jalapa		17	23	16	17	1399
	Orizaba						1248
	Río verde						992
	Teapa			33	22	0	80
	Tenosique						60
	Tulancingo						2181
	Tuxpan						10
	Veracruz	1012.5	25	31	24	78	16
	Villahermosa						
	Campeche	1014.5	25	35	24	0	25
	Cozumel	1016.4	27	33	25	0	8
	Champotón						2
10	Chetumal	1013.7	28		27	0	4
	I. Mujeres						7
	Mérida	1015.6	25	34	22	0	22
	Progreso	1014.9	26	30	24	0	14
	Valladolid						22

CARTA DEL TIEMPO

SERVICIO METEOROLOGICO MEXICANO

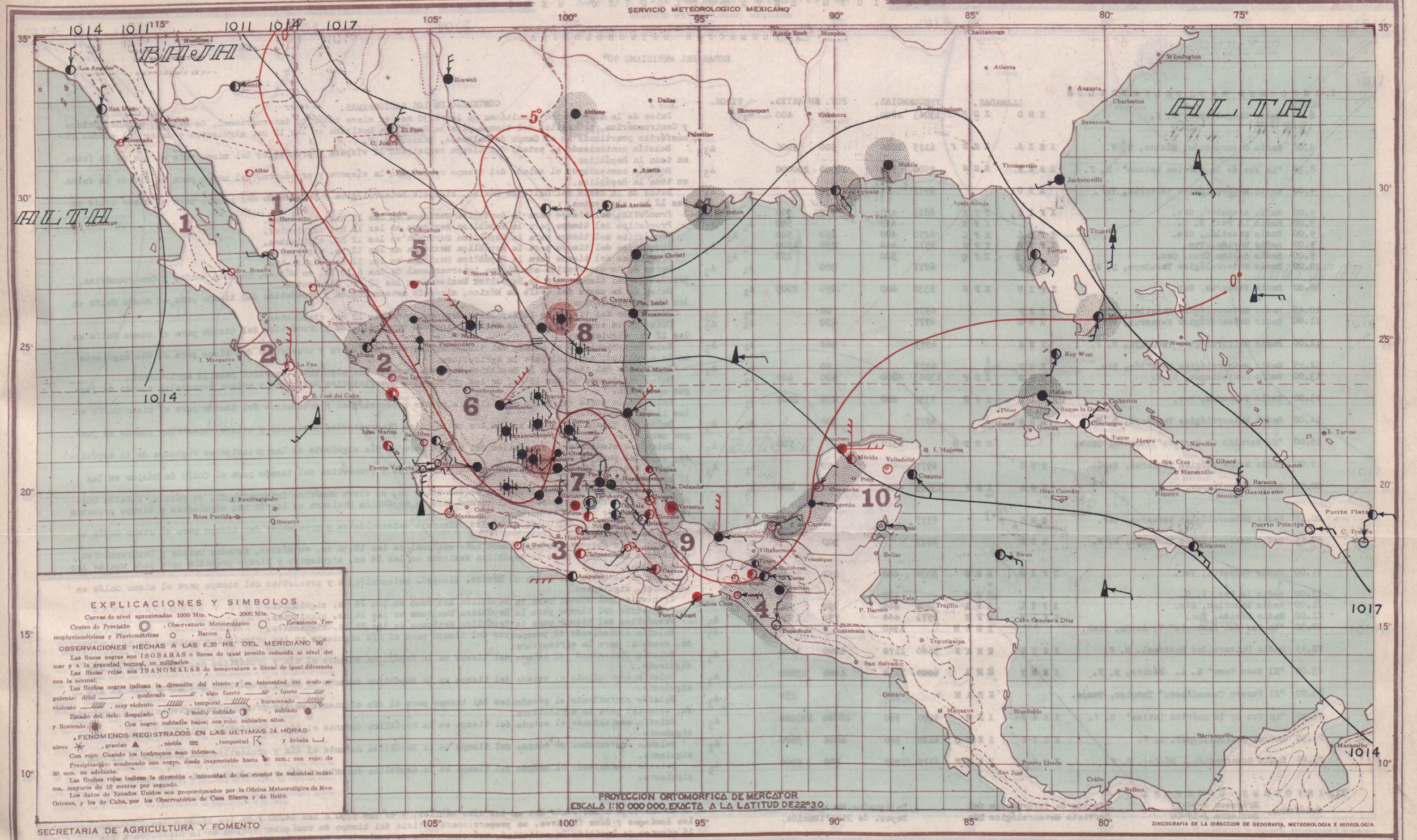

LUNES 23 DE JUNIO DE 1941

Nuevas aportaciones de aire boreal sobre la región media de EE. UU. intensificaron el relieve isobárico así como el frente caliente formado en la porción media del país.

PRONOSTICO DEL TIEMPO PARA MAÑANA

Región 1 — Descenso de temperatura. Cielo medio nublado. Escasearán las lluvias. Vientos algo fuertes o fuertes australes.

Región 2 — No habrá cambio de temperatura. Cielo nublado. Lluvias aisladas. Vientos débiles o moderados orientales

Región 3 — No habrá cambio de temperatura. Cielo medio nublado. Lluvias aisladas. Vientos débiles o moderados orientales

Región 4 — Descenso de temperatura. Cielo nublado. Lluvias generales. Vientos débiles o moderados orientales

Región 5 — No habrá cambio de temperatura. Cielo nublado. Lluvias generales.

Región 6 — No habrá cambio de temperatura. Cielo nublado. Lluvias generales.

Región 7 — No habrá cambio de temperatura. Cielo nublado. Lluvias generales

Región 8 — Ascenso de temperatura. Cielo nublado. Lluvias generales. Vientos débiles o moderados orientales

Región 9 — Vientos débiles o moderados orientales. Cielo nublado. Lluvias generales. Vientos débiles o moderados boreales.

Región 10 — No habrá cambio de temperatura. Cielo nublado. Lluvias aisladas. Vientos débiles o moderados orientales

Regiones	Estaciones	Presión al nivel del mar	Temperaturas: Ambiente	Máxima de ayer	Mínima en últimas 24 h.	Lluvia en 24 h.	Altura sobre el nivel del mar
		mb.	o	o	o	mm.	m.
1	*Altar*			43	21	0	397
	C. Obregón, Son.						40
	Ensenada			24	11	0	13
	Guaymas	1011.5	28	37	28	0	4
	Hermosillo						211
	Navojoa			49	24	0	38
	Sta. Rosalía			39	28	0	26
	Ures						432
2	*Badiraguato*						170
	Bahía Magdalena						12
	Culiacán	1012.5	24	36	22	13	53
	Choix						310
	Islas Marías	1008.8	29		24	0	4
	La Paz	1012.3	29		28	0	12
	Mascota						1200
	Mazatlán	1012.7	27	29	28	0	78
	Puerto Vallarta			37	22	0	2
	S. Blas, Nay.			34	25	0	7
	S. Ignacio			41	13	16	150
	Tepic		20	29	19	1	918
	Topolobampo						3
3	*Acapulco*	1011.5	29	34	29	0	3
	Arteaga			31	19	inap	860
	Colima						502
	Huetamo						356

Regiones	Estaciones	Presión al nivel del mar	Temperaturas: Ambiente	Máxima de ayer	Mínima en últimas 24 h.	Lluvia en 24 h.	Altura sobre el nivel del mar
		mb.	o	o	o	mm.	m.
3	*Iguala*			23	11	0	735
	La Unión						38
	Manzanillo	1012.5	26	37	25	0	4
	Cintalapa			33	20	0	555
4	*C. las Casas*		14		9	1	2128
	Comitán		16	26	13	4	1635
	Salina Cruz	1011.6	28	31	27	0	56
	Tapachula	1012.3	23	33	20	inap	168
	Tonalá			35	23	20	55
	Tuxtla Gutiérrez		25	34	22	0	530
	C. Juárez			36	21	0	1137
	C. Lerdo	1013.7	18	31	17	20	1140
	Chihuahua						1423
5	*Hidalgo del Parral*			28	16	0	1652
	Sierra Mojada						1256
	Temósachic						1858
	Villa Ahumada						1205
	Durango		15	25	13	25	1898
6	*Nayas*						1275
	Stgo. Papasquiaro			27	16	13	1740
	Sombrerete			26	12	37	2250
	Tepehuanes			22	14	4	1787
	Charcas			22	14	5	2020
7	*Aguascalientes*		15	22	14	35	1879
	C. Obregón, Gto.			21	13	inap	1870

Regiones	Estaciones	Presión al nivel del mar	Temperaturas: Ambiente	Máxima de ayer	Mínima en últimas 24 h.	Lluvia en 24 h.	Altura sobre el nivel del mar
		mb.	o	o	o	mm.	m.
6	*Guadalajara*	1014.0	17	23	16	29	1583
	Guanajuato		15	20	14	53	2037
	León		15	22	14	25	1809
	Querétaro		15	27	13	inap	1850
	S. Luis Potosí		15		14	15	1877
	Zacatecas	1012.0	10	16	9	20	2612
7	*Cuernavaca*		19		17	0	1538
	Chilpancingo		19	32	17	0	1250
	Huajuapan			22	16	inap	1597
	Morelia	1014.1	16		15	inap	1923
	Oaxaca	1013.9	17	31	16	inap	1563
	Pachuca		13	19	11	1	2435
	Piaxtla			27	19	inap	1120
	Puebla		14	22	13	inap	2150
8	*Tacubaya*	1013.1	13	21	12	0	2309
	Tehuacán						1676
	Tlaxcala		13	20	13	0	2240
	Toluca		12	16	10	inap	2675
	Tula						2036
	Zamora			28	13	1	1633
	Zitácuaro			23	14	inap	2064
	C. Victoria						
	Linares			23	19	37	648
9	*Matamoros*	1016.4	24	25	23	30	9
	Monclova						587

Regiones	Estaciones	Presión al nivel del mar	Temperaturas: Ambiente	Máxima de ayer	Mínima en últimas 24 h.	Lluvia en 24 h.	Altura sobre el nivel del mar
		mb.	o	o	o	mm.	m.
8	*Monterrey*	1016.1	19	23	19	83	540
	Saltillo		15	24	15	16	1609
	Soto la Marina						25
	Tampico	1013.2	25	26	22	29	18
	Obregón, Tab.	1011.3	24	35	23	1	2
	Coatzacoalcos	1011.7	25	31	25	0	14
	Córdoba		18	28	16	11	871
	Huauchinango						1576
	Jalapa		17	24	15	21	1399
	Orizaba		18	26	16	inap	1248
9	*Rioverde*		20	24	19	9	992
	Teapa			33	22	11	80
	Tenosique						60
	Tulancingo		14	25	13	1	2181
	Tuxpan			27	24	inap	10
	Veracruz	1012.4	25	31	24	1	16
	Villahermosa						7
	Campeche	1012.3	25	34	24	inap	25
10	*Cozumel*	1014.5	28	32	25	0	8
	Champotón			38	22	34	2
	Chetumal	1012.7	29	32	27	0	4
	I. Mujeres						4
	Mérida	1014.9	25	34	22	4	22
	Progreso	1014.4	26	30	24	0	14
	Valladolid		29	33	22	0	22

CARTA DEL TIEMPO

SERVICIO METEOROLOGICO MEXICANO

PROYECCION ORTOMORFICA DE MERCATOR
ESCALA 1:10 000 000, EXACTA A LA LATITUD DE 22°30.

EXPLICACIONES Y SIMBOLOS

Curvas de nivel aproximadas 1000 Mts. 2000 Mts.

Centro de Previsión , Observatorio Meteorológico , Estaciones Termopluviométricas y Pluviométricas , Barcos

OBSERVACIONES HECHAS A LAS 6.30 HS. DEL MERIDIANO 90°

Las líneas negras son ISOBARAS o líneas de igual presión reducida al nivel del mar y a la gravedad normal, en milibarios.

Las líneas rojas son ISANOMALAS de temperatura o líneas de igual diferencia con la normal.

Las flechas negras indican la dirección del viento y su intensidad del modo siguiente: débil , moderado , algo fuerte , fuerte , violento , muy violento , temporal , huracanado

Estado del cielo: despejado , medio nublado , nublado y lloviendo . Con negro: nublados bajos; con rojo: nublados altos.

FENOMENOS REGISTRADOS EN LAS ULTIMAS 24 HORAS

nieve , granizo , niebla , tempestad y helada

Con rojo: Cuando los fenómenos sean intensos.

Precipitación: sombreado con negro, desde inapreciable hasta 10 mm.; con rojo: de 50 mm. en adelante.

Las flechas rojas indican la dirección e intensidad de los vientos de velocidad máxima, mayores de 10 metros por segundo.

Los datos de Estados Unidos son proporcionados por la Oficina Meteorológica de New Orleans, y los de Cuba, por los Observatorios de Casa Blanca y de Belén.

SECRETARIA DE AGRICULTURA Y FOMENTO

ZINCOGRAFIA DE LA DIRECCION DE GEOGRAFIA, METEOROLOGIA E HIDROLOGIA

MARTES 24 DE JUNIO DE 1941

Las presiones están descendiendo marcadamente en las Montañas Rocallosas. Continuarán las lluvias en la mayor parte de la República.

PRONOSTICO DEL TIEMPO PARA MAÑANA

Región 1 — Descenso de temperatura. Cielo medio nublado. Escasearán las lluvias. Vientos débiles o moderados occidentales

Región 2 — No habrá cambio de temperatura. Cielo medio nublado. Lluvias aisladas. Vientos débiles o moderados occidentales

Región 3 — Descenso de temperatura. Cielo nublado. Lluvias aisladas. Vientos débiles o moderados australes.

Región 4 — No habrá cambio de temperatura. Cielo nublado. Lluvias generales. Vientos débiles o moderados boreales.

Región 5 — Ascenso de temperatura. Cielo nublado. Lluvias generales.

Región 6 — Ascenso de temperatura. Cielo nublado. Lluvias generales.

Región 7 — Ascenso de temperatura. Cielo nublado. Lluvias generales

Región 8 — Ascenso de temperatura. Cielo nublado. Lluvias generales. Vientos débiles o moderados orientales

Región 9 — No habrá cambio de temperatura. Cielo nublado. Lluvias generales. Vientos débiles o moderados boreales.

Región 10 — No habrá cambio de temperatura. Cielo nublado. Lluvias generales. Vientos débiles o moderados orientales

Regiones	ESTACIONES	Presión al nivel del mar	Temperaturas: Ambiente	Máxima de ayer	Mínima en últimas 24 h.	Lluvia en 24 h.	Altura sobre el nivel del mar
		mb.	o	o	o	mm.	m.
1	Altar			43	24	0	397
	C. Obregón, Son.						40
	Ensenada			24	11	0	13
	Guaymas	1010.6	28	34	28	0	4
	Hermosillo	1011.6	26	34	24	3	211
	Navojoa			47	24	Inap	38
	Sta. Rosalía			33	26	0	26
	Ures						432
	Badiraguato						170
	Bahía Magdalena						12
	Culiacán	1011.1	24	35	23	3	53
	Choix						310
	Islas Marías	1008.7	30		24	0	4
2	La Paz	1010.6	28	35	27	0	12
	Mascota			28	20	0	1200
	Mazatlán	1011.2	25	29		0	78
	Puerto Vallarta						2
	S. Blas, Nay.			34	25	0	7
	S. Ignacio			42	13	0	150
	Tepic		18	31	18	0	918
	Topolobampo						3
3	Acapulco	1009.7	28	34	28	0	3
	Artesa			32	17	Inap	860
	Colima						502
	Huetamo						356
3	Iguala			37	21	0	735
	La Unión						38
	Manzanillo	1011.6	26	35	24	0	4
	Cintalapa			34	21	32	555
	C. las Casas		14	23	6	18	2128
	Comitán		15	27	12	24	1635
4	Salina Cruz	1010.1	28	32	27	0	56
	Tapachula	1011.6	23	34	19	6	168
	Tonalá			43	25	0	55
	Tuxtla Gutiérrez		23	33	21	3	530
	C. Juárez			37	21	0	1137
	C. Lerdo	1010.1	19	27	17	20	1140
	Chihuahua						1423
5	Hidalgo del Parral			21	14	20	1652
	Sierra Mojada						1256
	Temosáchic						1858
	Villa Ahumada						1205
	Durango		15	23	13	30	1898
	Nazas						1275
	Stgo. Papasquiaro			20	15	12	1740
6	Sombrerete			27	13	25	2350
	Tepehuanes			20	13	6	1787
	Charcas			21	14	10	2020
	Aguascalientes		15	25	14	15	1879
	C. Obregón, Gto.			23	13	6	1870
6	Guadalajara	1012.9	17	26	16	0	1583
	Guanajuato		15	23	14	2	2037
	León		16	24	15	Inap	1809
	Querétaro		15	30	13	10	1850
	S. Luis Potosí		14	23	13	38	1877
	Zacatecas	1010.9	11	15	9	10	2612
	Cuernavaca		18	25	17	0	1538
	Chilpancingo		20	29	18	13	1250
	Huajuapan			25	10	Inap	1597
	Morelia	1012.7	17	22	16	Inap	1923
	Oaxaca	1013.1	19	31	17	Inap	1563
	Pachuca		13	22	11	14	2435
	Piaxtla			31	19	Inap	1120
	Puebla		14	22	14	0	2150
7	Tacubaya	1012.8	14	23	13	Inap	2309
	Tehuacán						1676
	Tlaxcala		15	33	14	0	2240
	Toluca		12	17	11	Inap	2675
	Tula						2036
	Zamora			30	15	0	1633
	Zitácuaro			25	14	0	2064
	C. Victoria						
8	Linares			24	18	30	648
	Matamoros	1015.1	23	28	23	20	9
	Monclova						587
8	Monterrey	1013.9	20	22	19	46	540
	Saltillo		16	19	15	29	1609
	Soto la Marina						25
	Tampico	1013.1	23	29	21	47	18
	Obregón, Tab.	1009.6	25	35	23	0	2
	Coatzacoalcos	1011.7	24	30	24	3	14
	Córdoba		20	29	17	0	871
	Huauchinango			25	14	29	1576
	Jalapa		17	24	16	3	1399
	Orizaba		18	27	16	4	1248
9	Rioverde		19	23	18	41	992
	Teapa			32	22	17	80
	Tenosique						60
	Tulancingo		14	24	13	6	2181
	Tuxpan			30	24	5	10
	Veracruz	1011.1	24	31	23	88	16
	Villahermosa						
10	Campeche	1012.0	25	34	24	54	25
	Cozumel	1014.0	27	33	25	Inap	8
	Champotón			33	22	17	2
	Chetumal	1012.2	28	31	27	2	4
	I. Mujeres						7
	Mérida	1013.5	25	34	23	21	22
	Progreso	1013.1	26	30	23	0	14
	Valladolid		28	33	24	Inap	22

CARTA DEL TIEMPO

SERVICIO METEOROLOGICO MEXICANO

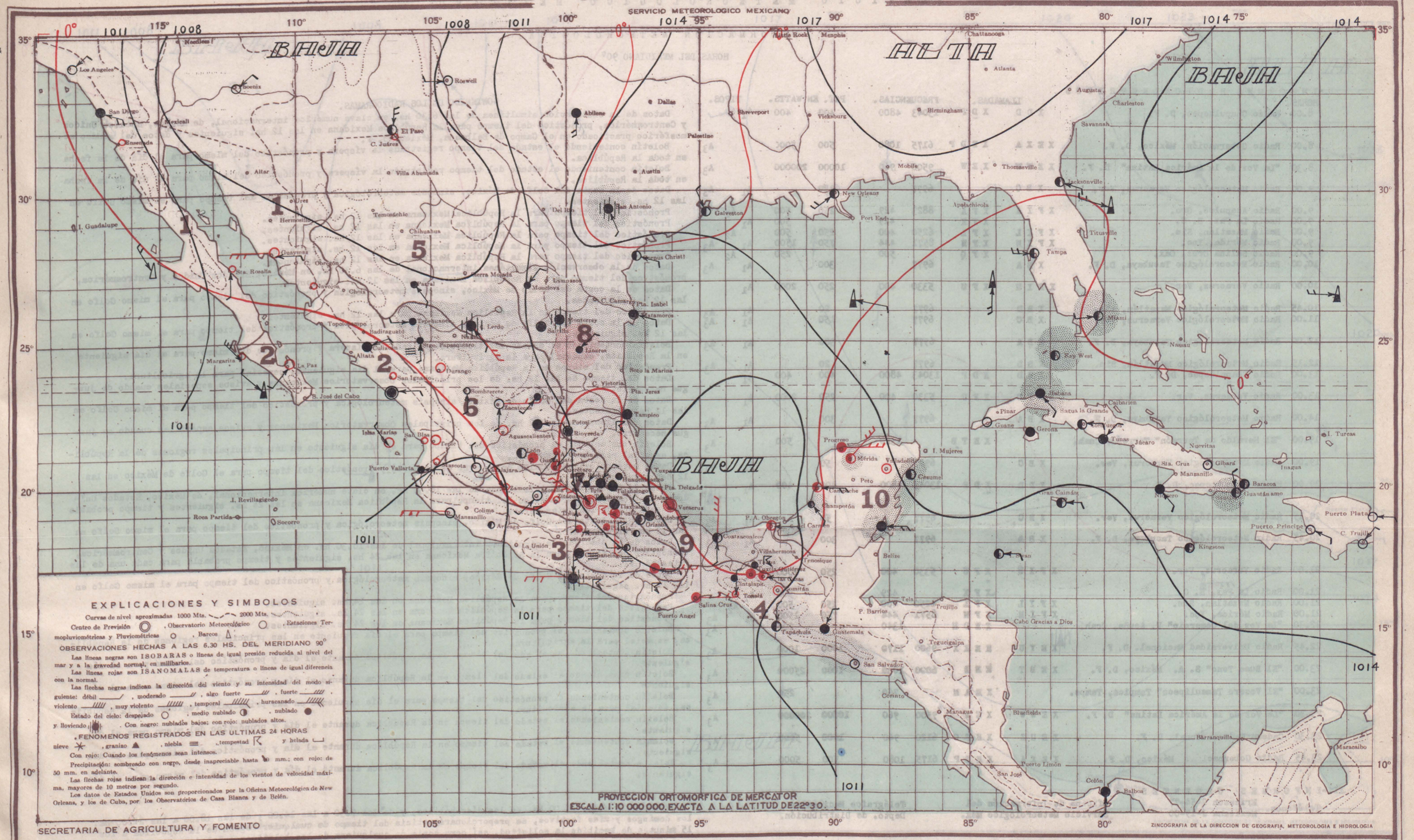

MIERCOLES 25 DE JUNIO DE 1941

La depresión de las Montañas Rocallosas se ha desalojado hacia el este. Las presiones han disminuido en la parte norte de la República. Habrá lluvias generales en la mitad oriental del país y aisladas en la occidental.

PRONOSTICO DEL TIEMPO PARA MAÑANA

Región 1
- No habrá cambio de temperatura.
- Cielo medio nublado.
- No habrá lluvias.
- **Vientos débiles o moderados occidentales**

Región 2
- Ascenso de temperatura.
- Cielo medio nublado.
- Escasearán las lluvias.
- Vientos débiles o moderados occidentales

Región 3
- No habrá cambio de temperatura.
- Cielo nublado.
- Lluvias aisladas.
- Vientos débiles o moderados australes.

Región 4
- No habrá cambio de temperatura.
- Cielo nublado.
- Lluvias generales.
- Vientos débiles o moderados australes

Región 5
- Ascenso de temperatura.
- Cielo medio nublado.
- Lluvias aisladas.

Región 6
- Ascenso de temperatura.
- Cielo medio nublado.
- Lluvias aisladas.

Región 7
- Ascenso de temperatura.
- Cielo nublado.
- Lluvias generales.

Región 8
- Ascenso de temperatura.
- Cielo nublado.
- Lluvias generales.
- Vientos débiles o moderados orientales

Región 9
- No habrá cambio de temperatura.
- Cielo nublado.
- Lluvias generales.
- Vientos débiles o moderados orientales

Región 10
- No habrá cambio de temperatura.
- Cielo nublado.
- Lluvias aisladas.
- Vientos débiles o moderados orientales

Regiones	ESTACIONES	Presión al nivel del mar	Temperaturas: Ambiente	Máxima de ayer	Mínima en últimas 24 h.	Lluvia en 24 h.	Altura sobre el nivel del mar
		mb.	o	o	o	mm.	m.
1	Altar						397
	C. Obregón, Son.						40
	Ensenada			23	11	0	13
	Guaymas	1008.5	27	35	27	0	4
	Hermosillo						211
	Navojoa			47	24	0	38
	Sta. Rosalía			32	25	0	26
	Ures						432
	Badiraguato						170
	Bahía Magdalena			27	20	0	12
	Culiacán	1009.6	26	35	26	0	53
	Choix						310
	Islas Marías	1008.8	29		23	0	4
	La Paz	1009.3	28		27	0	12
2	Mazatlán	1012.1	27	29	26	0	78
	Puerto Vallarta			37	22	0	2
	S. Blas, Nay.			34	25	0	7
	S. Ignacio			41	13	0	150
	Tepic		18	32	17	0	918
	Topolobampo						3
	Acapulco	1009.9	25	34	25	11	3
3	Arteaga			33	18	0	860
	Colima						502
	Huetamo						356

Regiones	ESTACIONES	Presión al nivel del mar	Temperaturas: Ambiente	Máxima de ayer	Mínima en últimas 24 h.	Lluvia en 24 h.	Altura sobre el nivel del mar
		mb.	o	o	o	mm.	m.
	Iguala			38	24	0	735
3	La Unión						38
	Manzanillo	1011.2	26	35	25	0	4
	Cintalapa			32	23	13	555
	C. las Casas		13		3	1	2128
	Comitán		17	26	13	0	1635
4	Salina Cruz	1010.5	26		25	20	56
	Tapachula	1011.1	24	32	20	24	168
	Tonalá			35	23	0	55
	Tuxtla Gutiérrez		24	34	20	Inap	530
	C. Juárez			37	21	0	1137
	C. Lerdo	1010.1	17	25	16	17	1140
	Chihuahua						1423
5	Hidalgo del Parral			24	15	0	1652
	Sierra Mojada						1256
	Temósachic						1858
	Villa Ahumada						1205
	Durango		15	25	14	0	1898
	Nazas						1275
	Sigo. Papasquiaro			26	16	Inap	1740
	Nombre de Dios			25	12	10	2350
6	Tepehuanes			28	12	19	1787
	Charcas			24	14	0	2020
	Aguascalientes		16	26	14	1	1879
	C. Obregón, Gto.			32	10	16	1870

Regiones	ESTACIONES	Presión al nivel del mar	Temperaturas: Ambiente	Máxima de ayer	Mínima en últimas 24 h.	Lluvia en 24 h.	Altura sobre el nivel del mar
		mb	o	o	o	mm.	m.
6	Guadalajara	1011.3	17	27	16	0	1583
	Guanajuato		15	25	14	0	2037
	León		17	27	16	Inap	1809
	Querétaro		17	27	15	6	1850
	S. Luis Potosí		16	24	15	2	1877
	Zacatecas			15	11	22	2612
	Cuernavaca						1538
	Chilpancingo		20	32	18	1	1250
	Huajuapan			26	17	10	1597
	Morelia	1011.5	15	23	14	0	1923
	Oaxaca	1012.3	17	31	15	38	1563
	Pachuca		13	19	11	7	2435
	Piaztla			32	20	Inap	1120
	Puebla		15	24	14	11	2150
7	Tacubaya	1011.5	12	21	10	39	2309
	Tehuacán			27	14	1	1676
	Tlaxcala		15	23	14	2	2240
	Toluca		12	16	11	13	2675
	Tula			26	13	1	2036
	Zamora			30	13	0	1633
	Zitácuaro			27	15	0	2064
	C. Victoria						
8	Linares			23	19	74	648
	Matamoros	1013.1	24	25	23	13	9
	Monclova			24	20	30	587

Regiones	ESTACIONES	Presión al nivel del mar	Temperaturas: Ambiente	Máxima de ayer	Mínima en últimas 24 h.	Lluvia en 24 h.	Altura sobre el nivel del mar
		mb.	o	o	o	mm.	m.
8	Monterrey	1011.8	21	24	19	6	540
	Saltillo		17	22	16	Inap	1609
	Soto la Marina						25
	Tampico	1011.2	24		21	10	18
	Obregón, Tab.	1009.3	25	35	24	0	2
	Coatzacoalcos	1009.6	25	30	23	Inap	14
	Córdoba		20	28	17	12	871
	Huauchinango			24	13	22	1576
	Jalapa		17	24	16	1	1399
	Orizaba		19	26	16	4	1248
9	Rioverde		21	26	19	Inap	992
	Teapa			32	22	3	80
	Tenosique						60
	Tulancingo		13	20	11	8	2181
	Tuxpan						10
	Veracruz	1009.7	26	30	25	14	16
	Villahermosa						
	Campeche	1011.1	25	32	24	Inap	25
	Cozumel	1014.4	27	33	25	Inap	8
	Champotón			35	24	Inap	2
10	Chetumal	1011.7	28	31	27	4	4
	I. Mujeres						7
	Mérida	1015.3	25	34	23	8	22
	Progreso	1013.1	26	31	24	0	14
	Valladolid		29	33	24	0	22

CARTA DEL TIEMPO

SERVICIO METEOROLOGICO MEXICANO

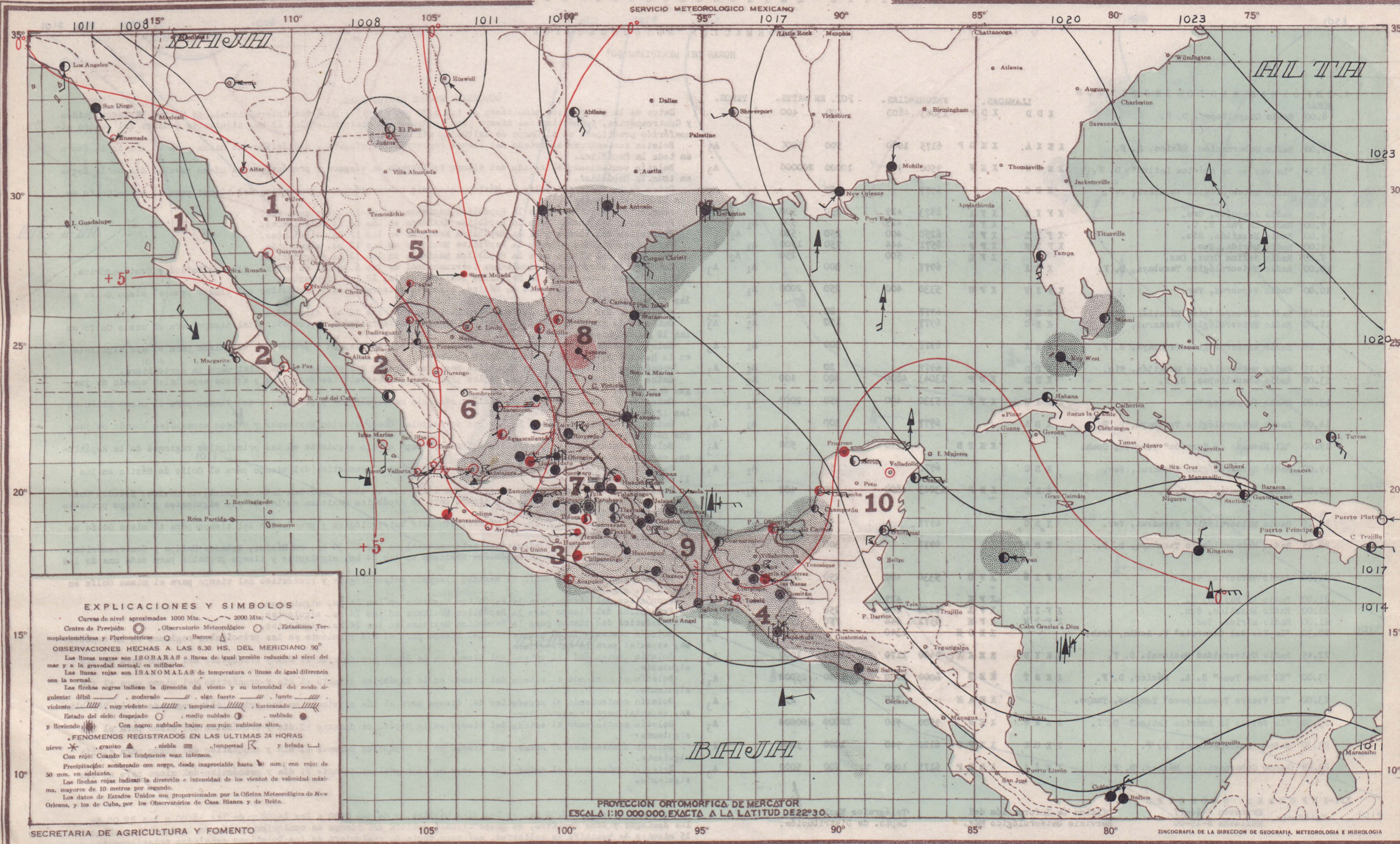

JUEVES 26 DE JUNIO DE 1941

Se observan ligeras condiciones de inestabilidad en el Mar Caribe. Habrá nublados y lluvias generales en la mitad austral del país y aisladas en la región norte.

PRONOSTICO DEL TIEMPO PARA MAÑANA

Región 1 — No habrá cambio de temperatura. Cielo medio nublado. Escasearán las lluvias. **Vientos débiles o moderados occidentales**

Región 2 — **No habrá cambio de temperatura.** Cielo medio nublado. Lluvias aisladas. Vientos débiles o moderados australes.

Región 3 — Descenso de temperatura. Cielo nublado. Lluvias **generales.** **Vientos débiles o moderados orientales**

Región 4 — No habrá **cambio de temperatura.** Cielo nublado. Lluvias generales. Vientos débiles o **moderados orientales**

Región 5 — Ascenso de temperatura. Cielo medio **nublado.** Lluvias aisladas.

Región 6 — No habrá cambio de **temperatura.** Cielo medio nublado. Lluvias generales.

Región 7 — No habrá cambio de temperatura. Cielo nublado. Lluvias generales.

Región 8 — No habrá cambio de temperatura. Cielo medio nublado. **Lluvias aisladas.** Vientos débiles o moderados australes.

Región 9 — No habrá cambio de **temperatura** Cielo nublado. Lluvias generales. Vientos débiles o moderados boreales.

Región 10 — No habrá cambio de temperatura. Cielo medio nublado. Lluvias aisladas. Vientos débiles o moderados orientales

Regiones	Estaciones	Presión al nivel del mar	Temperaturas: Ambiente	Máxima de ayer	Mínima en últimas 24 h.	Lluvia en 24 h.	Altura sobre el nivel del mar
		mb.	o	o	o	mm.	m.
	Altar			41	20	0	397
	C. Obregón, Son.						40
	Ensenada			20	11	0	13
1	Guaymas	1010.9	28	34	28	0	4
	Hermosillo						211
	Navojoa			45	21	0	38
	Sta. Rosalía			31	24	0	26
	Ures						432
	Badiraguato						170
	Bahía Magdalena						12
	Culiacán	1011.9	24	34	24	0	53
	Choix						310
	Islas Marías	1012.5	30		23	0	4
	La Paz	1011.2	28	35	27	0	12
2	Mascota			28	20	0	1200
	Mazatlán	1012.0	27	31	27	0	78
	Puerto Vallarta			37	23	0	2
	S. Blas, Nay.			35	25	0	7
	S. Ignacio			41	13	Inap	150
	Tepic		18	30	17	0	918
	Topolobampo			35	28	0	3
	Acapulco	1010.5	27	33	27	1	3
	Arteaga			32	19	0	860
3	Colima						502
	Huetamo						356

Regiones	Estaciones	Presión al nivel del mar	Temperaturas: Ambiente	Máxima de ayer	Mínima en últimas 24 h.	Lluvia en 24 h.	Altura sobre el nivel del mar
		mb.	o	o	o	mm.	m.
	Iguala						735
3	La Unión						38
	Manzanillo	1012.3	25	36	25	0	4
	Cintalapa			30	22	18	555
	C. las Casas		12	21	5	1	2128
	Comitán		17	25	13	Inap	1635
4	Salina Cruz	1011.3	26	32	25	2	56
	Tapachula	1012.1	23	33	20	15	168
	Tonalá			33	24	20	55
	Tuxtla Gutiérrez		24	32	22	Inap	530
	C. Juárez			41	19	Inap	1137
	C. Lerdo	1011.5	18	27	17	0	1140
	Chihuahua						1423
5	Hidalgo del Parral			29	15	8	1652
	Sierra Mojada			26	14	Inap	1256
	Temosáchic						1858
	Villa Ahumada						1205
	Durango		15	28	13	0	1898
	Nazas						1275
	Stgo. Papasquiaro			27	15	Inap	1740
6	Sombrerete			27	13	0	2350
	Tepehuanes			26	13	14	1787
	Charcas			25	14	Inap	2020
	Aguascalientes		15	27	14	14	1879
	C. Obregón, Gto.			26	13	12	1870

Regiones	Estaciones	Presión al nivel del mar	Temperaturas: Ambiente	Máxima de ayer	Mínima en últimas 24 h.	Lluvia en 24 h.	Altura sobre el nivel del mar
		mb.	o	o	o	mm.	m.
	Guadalajara	1014.0	16	27	15	2	1583
	Guanajuato		16	27	15	4	2037
6	León		16	27	15	6	1809
	Querétaro		16	29	14	0	1850
	S. Luis Potosí		26	25	14	0	1877
	Zacatecas	1012.4	13	17	11	1	2612
	Cuernavaca		19	25	18	0	1538
	Chilpancingo		19	30	18	Inap	1250
	Huajuapan			24	17	5	1597
	Morelia	1013.7	17	24	16	2	1923
	Oaxaca		19	28	17	0	1563
	Pachuca		13	20	11	0	2435
	Piaxtla			32	19	Inap	1120
	Puebla		15	22	14	1	2150
7	Tacubaya	1099.9	14	23	13	1	2309
	Tehuacán						1676
	Tlaxcala		15	21	14	0	2240
	Toluca		12	18	11	Inap	2675
	Tula						2036
	Zamora			29	16	0	1633
	Zitácuaro			25	15	3	2064
	C. Victoria						
8	Linares			25	19	95	648
	Matamoros	1013.7	26	31	25	1	9
	Monclova						587

Regiones	Estaciones	Presión al nivel del mar	Temperaturas: Ambiente	Máxima de ayer	Mínima en últimas 24 h.	Lluvia en 24 h.	Altura sobre el nivel del mar
		mb.	o	o	o	mm.	m.
	Monterrey	1012.5	20	26	20	Inap	540
8	Saltillo		20	26	18	0	1609
	Soto la Marina						25
	Tampico	1012.9	26	31	24	10	18
	Obregón, Tab.	1011.3	24	35	24	0	2
	Coatzacoalcos	1011.5	25	31	24	2	14
	Córdoba		20	30	17	3	871
	Huauchinango			24	13	2	1576
	Jalapa		18	25	17	0	1399
	Orizaba		18	26	17	6	1248
9	Rioverde		19	30	18	5	992
	Teapa			32	22	10	80
	Tenosique						60
	Tulancingo		14	21	12	0	2181
	Tuxpan			30	24	13	10
	Veracruz	1012.5	27	31	27	1	16
	Villahermosa						
	Campeche	1012.1	25	35	20	0	25
	Cozumel	1016.1	27	33	26	0	8
	Champotón			36	24	Inap	2
	Chetumal	1014.4	28	31	22	0	4
10	I. Mujeres						7
	Mérida	1015.6	25	34	23	0	22
	Progreso	1015.2	26	33	24	0	14
	Valladolid		29	33	23	0	22

CARTA DEL TIEMPO

SERVICIO METEOROLOGICO MEXICANO

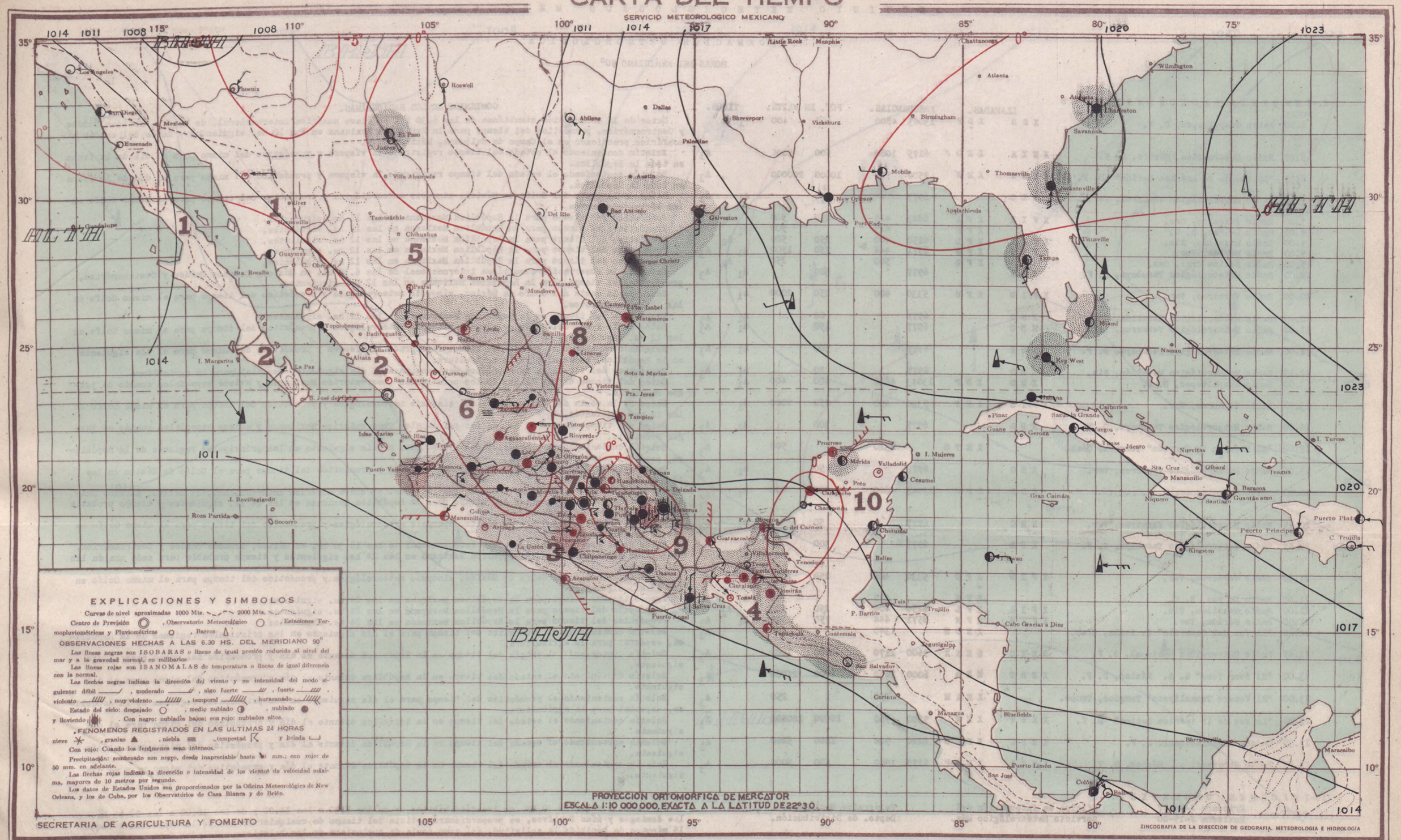

VIERNES 27 DE JUNIO DE 1941

Las presiones continúan bajas sobre la Montañas Rocallosas y altas en la región oriental del Golfo de México. Habrá lluvias en gran parte de la República, excepto en la porción noroeste, en donde serán aisladas.

PRONOSTICO DEL TIEMPO PARA MAÑANA

Región 1
- No habrá cambio de temperatura.
- Cielo medio nublado.
- Escasearán las lluvias.
- Vientos débiles o moderados australes.

Región 2
- No habrá cambio de temperatura.
- Cielo nublado.
- Lluvias aisladas.
- Vientos débiles o moderados australes.

Región 3
- No habrá cambio de temperatura.
- Cielo nublado.
- Lluvias generales.
- Vientos algo fuertes o fuertes orientales

Región 4
- No habrá cambio de temperatura.
- Cielo nublado.
- Lluvias generales.
- Vientos débiles o moderados boreales

Región 5
- No habrá cambio de temperatura.
- Cielo medio nublado.
- Lluvias aisladas.

Región 6
- No habrá cambio de temperatura.
- Cielo medio nublado.
- Lluvias aisladas.

Región 7
- No habrá cambio de temperatura.
- Cielo nublado.
- Lluvias generales.

Región 8
- No habrá cambio de temperatura.
- Cielo nublado.
- Lluvias generales.
- Vientos débiles o moderados orientales

Región 9
- No habrá cambio de temperatura.
- Cielo nublado.
- Lluvias generales.
- Vientos débiles o moderados boreales.

Región 10
- No habrá cambio de temperatura.
- Cielo medio nublado.
- Lluvias aisladas.
- Vientos débiles o moderados orientales

Regiones	Estaciones	Presión al nivel del mar	Temperaturas: Ambiente	Máxima de ayer	Mínima en últimas 24 h.	Lluvia en 24 h.	Altura sobre el nivel del mar
		mb.	°	°	°	mm.	m.
1	Alar.			36	19	0	397
	C. Obregón, Son.						40
	Ensenada			24	10	0	13
	Guaymas	1012.0	27	34	27	0	4
	Hermosillo.						211
	Navojoa.			45	22	0	38
	Sta. Rosalía						26
	Ures						432
	Badiraguato						170
	Bahía Magdalena						12
	Culiacán	1012.5	25	35	25	0	53
	Choix						310
2	Islas Marías	1011.9	29		23	0	4
	La Paz	1012.8	27	36	26	0	12
	Mascota,			29	20	4	1200
	Mazatlán	1012.5	28	31	26	0	78
	Puerto Vallarta						2
	S. Blas, Nay.			35	25	0	7
	S. Ignacio			39	13	0	150
	Tepic		21	33	21	0	918
	Topolobampo						3
	Acapulco	1009.9	25		25	3	3
3	Arísaga.			32	18	inap	860
	Colima						502
	Huetamo						356
3	Iguala			35	20	55	735
	La Unión						38
4	Manzanillo	1012.3	26	35	25	0	4
	Cintalapa			30	23	0	555
	C. las Casas		14	20	6	19	2128
	Comitán.		15	25	11	0	1635
	Salina Cruz	1011.2	26	32	25	16	56
	Tapachula.	1011.5	24	32	20	inap	168
	Tonalá			27	23	0	55
	Tuxtla Gutiérrez.		23	34	21	0	530
	C. Juárez			38	19	0	1137
	C. Lerdo	1010.7	18	28	18	inap	1140
	Chihuahua.						1423
5	Hidalgo del Parral			31	18	0	1652
	Sierra Mojada						1256
	Temósachic						1858
	Villa Ahumada						1205
6	Durango		17	28	15	0	1898
	Nazas						1275
	Sigo. Papasquiaro			31	14	0	1740
	Sombrerete.			25	13	0	2380
	Tepehuanes			31	12	2	1787
	Charcas.			26	15	inap	2020
	Aguascalientes		17	28	17	inap	1879
	C. Obregón, Gto.			23	13	46	1870
6	Guadalajara	1014.3	17	26	16	12	1583
	Guanajuato	1012.7	17	26	16	2	2037
	León.		16	26	16	0	1809
	Querétaro		16	28	15	38	1850
	S. Luis Potosí		16	25	15	0	1877
	Zacatecas	1012.7	12	17	19	3	2612
	Cuernavaca		19	25	16	18	1538
	Chilpancingo		20	30	18	2	1250
	Huajuapan			25	17	2	1597
7	Morelia.	1013.5	16	22	16	21	1923
	Oaxaca	1013.1	19	28	17	2	1563
	Pachuca		13	22	11	1	2435
	Piaxtla			33	20	30	1120
	Puebla		14	33	13	inap	2150
	Tacubaya	1014.3	14	21	12	18	2309
	Tehuacán						1676
	Tlaxcala		14	21	13	2	2240
	Toluca		12	18	11	17	2675
	Tula						2036
	Zamora.			27	15	1	1633
	Zitácuaro			25	15	14	2064
8	C. Victoria.						
	Linares						648
	Matamoros.	1014.1	26	32	26	inap	9
	Monclova						587
8	Monterrey	1011.3	23	28	20	0	540
	Saltillo		29	28	16	13	1609
	Soto la Marina						25
	Tampico	1014.7	27	30	24	inap	18
	Obregón, Tab.	1012.1	23	34	23	0	2
	Coatzacoalcos	1012.0	26	30	26	0	14
	Córdoba.		19	27	17	53	871
	Huauchinango			24	12	21	1576
	Jalapa		17	25	17	11	1399
	Orizaba.		18	24	16	18	1248
9	Ríoverde.		21	27	19	0	992
	Teapa			32	22	1	80
	Tenosique						60
	Tulancingo.		12	21	11	8	2181
	Tuxpan.			30	24	11	10
	Veracruz	1013.7	25	30	25	7	16
	Villahermosa						
	Campeche						25
	Cozumel.	1016.3	29	33	26	0	8
	Champotón.			37	24	0	2
10	Chetumal	1014.8	29	32	27	0	4
	I. Mujeres.						7
	Mérida	1016.4	25	34	23	inap	22
	Progreso	1015.6	26	30	22	0	14
	Valladolid		28		24	0	22

CARTA DEL TIEMPO

SERVICIO METEOROLOGICO MEXICANO

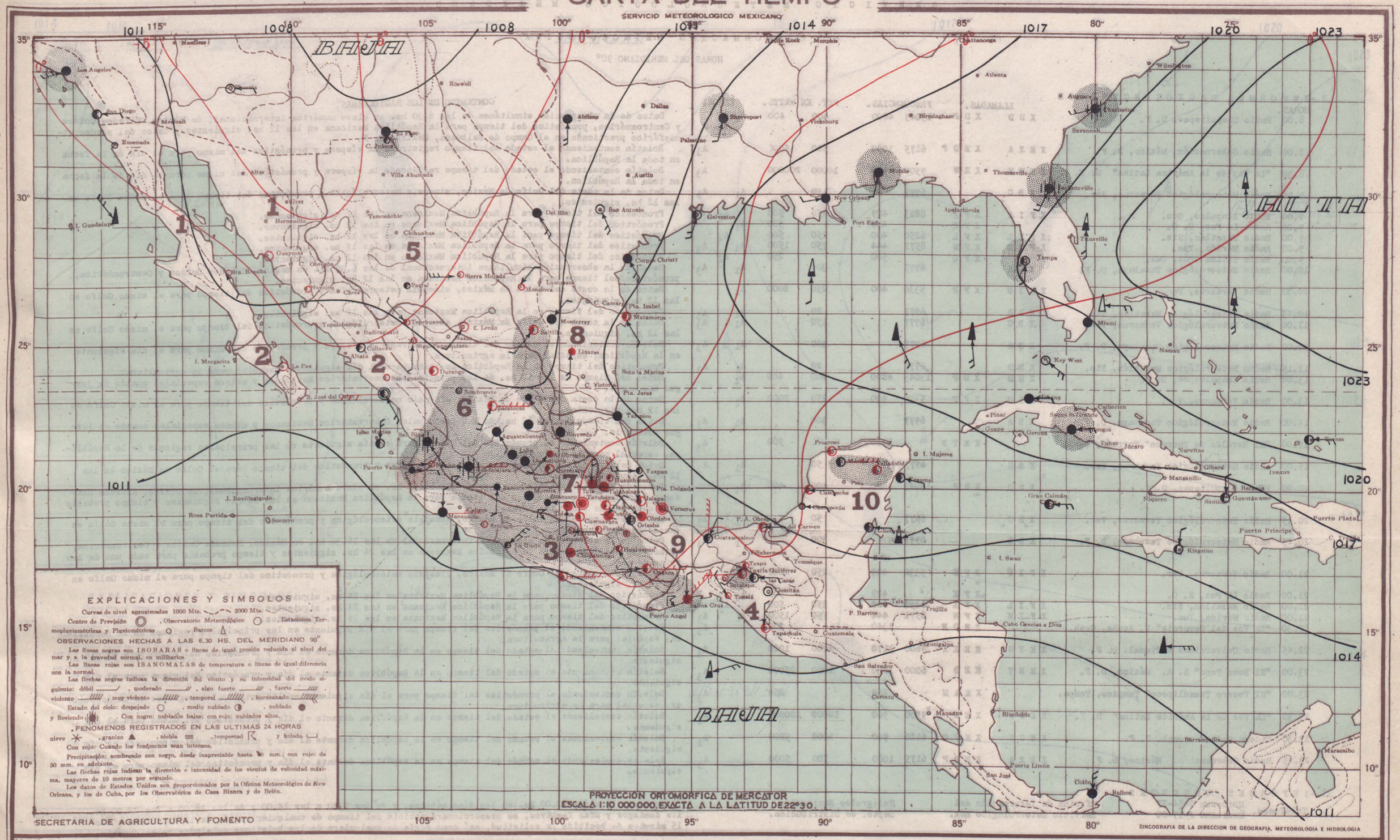

SABADO 28 DE JUNIO DE 1941

Las presiones están descendiendo en la parte occidental del Mar Caribe. Los anticiclones del Atlántico y del Pacífico se han intensificado, persistiendo bajas las presiones en la región central de EE. UU.

PRONOSTICO DEL TIEMPO PARA MAÑANA

Región 1
- No habrá cambio de temperatura.
- Cielo despejado.
- No habrá lluvias.
- Vientos débiles o moderados occidentales

Región 2
- No habrá cambio de temperatura.
- Cielo medio nublado.
- Escasearán las lluvias.
- Vientos débiles o moderados occidentales

Región 3
- Ascenso de temperatura.
- Cielo medio nublado.
- Lluvias aisladas.
- Vientos débiles o moderados occidentales

Región 4
- No habrá cambio de temperatura.
- Cielo medio nublado.
- Lluvias aisladas.
- Vientos débiles o moderados boreales

Región 5
- Ascenso de temperatura.
- Cielo medio nublado.
- Escasearán las lluvias.

Región 6
- Ascenso de temperatura.
- Cielo medio nublado.
- Escasearán las lluvias.

Región 7
- Ascenso de temperatura.
- Cielo medio nublado.
- Lluvias aisladas.

Región 8
- Ascenso de temperatura
- Cielo medio nublado.
- Escasearán las lluvias.
- Vientos débiles o moderados orientales

Región 9
- Ascenso de temperatura.
- Cielo medio nublado.
- Lluvias aisladas
- Vientos débiles o moderados boreales.

Región 10
- No habrá cambio de temperatura.
- Cielo medio nublado.
- Lluvias aisladas.
- Vientos débiles o moderados orientales

Regiones	Estaciones	Presión al nivel del mar	Temperaturas: Ambiente	Máxima de ayer	Mínima en últimas 24 h.	Lluvia en 24 h.	Altura sobre el nivel del mar
		mb.	o	o	o	mm.	m.
1	Altar						397
	C. Obregón, Son.						40
	Ensenada			22	10	0	13
	Guaymas	1009.9	25	33	25	0	4
	Hermosillo						211
	Navojoa			46	23	0	38
	Sta. Rosalía			26	24	0	26
	Ures						432
	Badiraguato						170
2	Bahía Magdalena						12
	Culiacán	1011.2	26	36	26	0	53
	Choix						310
	Islas Marías	1008.8	29		23	0	4
	La Paz	1011.2	29	36	28	0	12
	Mazatlán	1012.0	28	30	27	0	78
	Puerto Vallarta			36	20	69	2
	S. Blas, Nay.						7
	S. Ignacio			42	14	0	150
	Tepic			32	18	32	918
	Topolobampo						3
3	Acapulco	1010.8	27	34	27	0	3
	Artesia			31	27	2	860
	Colimo						502
	Huetamo			34	21	Inap	356
3	Iguala						735
	La Unión						38
	Manzanillo	1012.8	27	37	24	Inap	4
	Cintalapa			30	22	0	555
	C. las Casas		14	23	5	0	2128
	Comitán		15	25	12	0	1635
4	Salina Cruz	1011.1	25	32	23	19	56
	Tapachula	1011.5	25	33	22	0	168
	Tonalá			33	23	0	55
	Tuxtla Gutiérrez		24	32	21	2	530
	C. Juárez			38	20	0	1137
5	C. Lerdo	1009.2	23	32	15	0	1140
	Chihuahua						1423
	Hidalgo del Parral			32	20	0	1652
	Sierra Mojada			28	17	0	1256
	Temosáchic						1858
	Villa Ahumada						1205
6	Durango		18	29	16	0	1898
	Nazas						1275
	Sigo. Papasquiaro			32	16	0	1740
	Sombrerete			27	13	2	2280
	Tepehuanes			34	14	0	1787
	Charcas			26	15	Inap	2020
7	Aguascalientes		17	27	16	0	1879
	C. Obregón, Gto.			26	13	2	1870
7	Guadalajara	1014.0	18	26	16	11	1583
	Guanajuato	1012.5	16	24	14	23	2037
	León		16	26	15	15	1809
	Querétaro		16	26	15	12	1850
	S. Luis Potosí		17	26	16	0	1877
	Zacatecas	1012.4	13		11	0	2612
	Cuernavaca		19	25	17	0	1538
	Chilpancingo		19	31	18	8	1250
	Huajuapan			25	15	9	1597
	Morelia	1013.6	16	22	15	25	1923
	Oaxaca	1015.5	16	31	14	Inap	1563
	Pachuca		12	22	10	5	2435
	Piaztla			32	18	0	1120
	Puebla		13	25	12	0	2150
	Tacubaya	1014.3	11	24	10	0	2309
	Tehuacán			26	12	Inap	1676
	Tlaxcala		12	23	12	0	2240
	Toluca		11	17	10	0	2675
	Tula						2036
	Zamora			27	14	1	1633
	Zitácuaro			21	13	16	2064
8	C. Victoria						
	Linares			32	29	0	648
	Matamoros	1014.3	26	32	26	0	9
	Monclova			33	21	0	587
8	Monterrey	1011.0	23	29	22	0	540
	Saltillo		19	28	17	12	1609
	Soto la Marina						25
	Tampico	1013.3	27	32	25	0	18
	Obregón, Tab.	1011.9	24	35	23	0	2
	Coatzacoalcos	1012.0	27	29	27	0	14
	Córdoba		20	29	17	0	871
	Huauchinango			24	12	1	1576
	Jalapa		16	25	15	0	1399
	Orizaba		17	26	15	0	1248
9	Río verde		21	28	20	Inap	992
	Teapa			32	21	0	80
	Tenosique						60
	Tulancingo		12	23	11	0	2181
	Tuxpan			34	31	0	10
	Veracruz	1013.2	26	31	25	1	16
	Villahermosa						
	Campeche	1014.3	25	35	24	0	25
	Cozumel	1011.6	27	33	25	0	8
	Champotón			40	23	0	2
10	Chetumal	1014.4	29	31	26	0	4
	I. Mujeres						7
	Mérida	1016.1	25	34	23	4	22
	Progreso	1015.1	26	30	24	0	14
	Valladolid		28	33	24	Inap	22

CARTA DEL TIEMPO

SERVICIO METEOROLOGICO MEXICANO

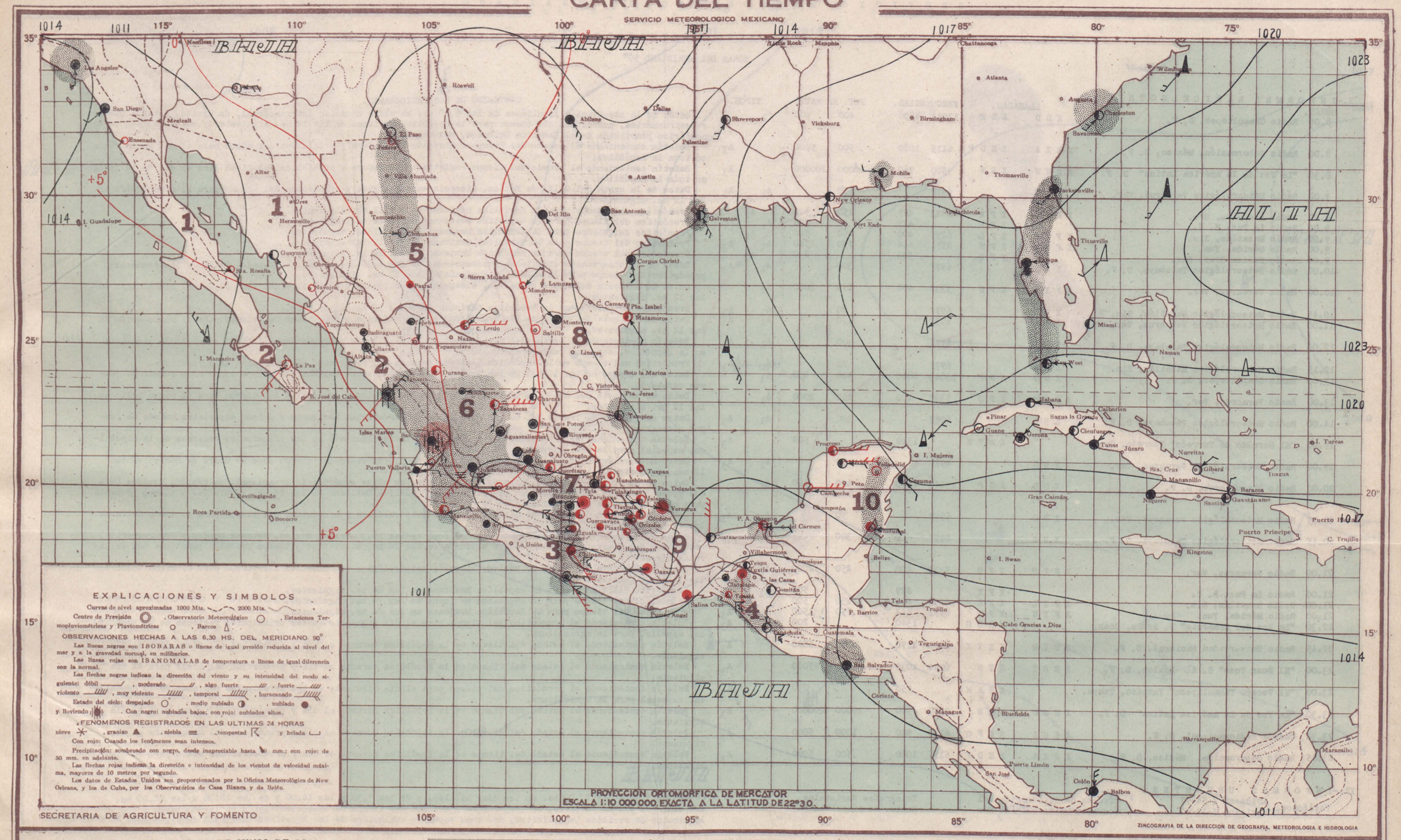

SECRETARIA DE AGRICULTURA Y FOMENTO

ZINCOGRAFIA DE LA DIRECCION DE GEOGRAFIA, METEOROLOGIA E HIDROLOGIA

DOMINGO 29 DE JUNIO DE 1941

Continúan altas las presiones al oriente del Golfo de México, en tanto que una depresión moderada cubre la región central de EE. UU. y la boreal de nuestra República.

PRONOSTICO DEL TIEMPO PARA MAÑANA

Región 1. No habrá cambio de temperatura. Cielo medio nublado. Escasearán las lluvias. Vientos débiles o moderados occidentales.

Región 2. No habrá cambio de temperatura. Cielo nublado. Lluvias aisladas. Vientos débiles o moderados occidentales.

Región 3. Ascenso de temperatura. Cielo nublado. Lluvias generales. Vientos algo fuertes o fuertes australes.

Región 4. No habrá cambio de temperatura. Cielo nublado. Lluvias generales. Vientos algo fuertes o fuertes australes.

Región 5. No habrá cambio de temperatura. Cielo nublado. Lluvias aisladas.

Región 6. Ascenso de temperatura. Cielo nublado. Lluvias generales.

Región 7. Ascenso de temperatura. Cielo nublado. Lluvias aisladas.

Región 8. No habrá cambio de temperatura. Cielo nublado. Lluvias aisladas. Vientos débiles o moderados australes.

Región 9. No habrá cambio de temperatura. Cielo nublado. Lluvias aisladas. Vientos débiles o moderados boreales.

Región 10. No habrá cambio de temperatura. Cielo nublado. Lluvias aisladas. Vientos débiles o moderados orientales

Regiones	Estaciones	Presión al nivel del mar	Temperaturas: Ambiente	Máxima de ayer	Mínima en últimas 24 h.	Lluvia en 24 h.	Altura sobre el nivel del mar
		mb.	o	o	o	mm.	m.
1	Altar						397
	C. Obregón, Son.						40
	Ensenada						13
	Guaymas	1010.9	27	34	27	0	4
	Hermosillo						211
	Navojoa		36	23	0		38
	Sta. Rosalía						26
	Ures						432
	Badiraguato						170
	Bahía Magdalena						12
	Culiacán	1012.9	27	35	27	0	53
	Choix						310
	Islas Marías						4
2	La Paz	1010.2	29	36	28	0	12
	Mascota						1200
	Mazatlán	1012.4	26	31	29	inap	78
	Puerto Vallarta						2
	S. Blas, Nay.						7
	S. Ignacio						150
	Tepic		20	30	18	61	918
	Topolobampo						3
	Acapulco	1011.3	27	34	24	12	3
3	Arteaga						860
	Colima						502
	Huetamo						356
3	Iguala						735
	La Unión						38
	Manzanillo	1012.4	27	36	26	2	4
	Cintalapa						555
	C. las Casas						2128
	Comitán		16	25	12	0	1635
4	Salina Cruz	1011.9	16	32	25	0	56
	Tapachula	1010.8	24	33	21	11	168
	Tonalá						55
	Tuxtla Gutiérrez		23	34	21	11	530
	C. Juárez			39	18	1	1137
	C. Lerdo						1140
	Chihuahua	1002.0	19	36	16	6	1423
5	Hidalgo del Parral			33	20	0	1652
	Sierra Mojada						1256
	Temósachic						1858
	Villa Ahumada						1205
	Durango		19	30	17	inap	1898
	Nazas						1275
	Stgo. Papasquiaro						1740
6	Sombrerete			28	14	inap	2380
	Tepehuanes						1787
	Charcas						2020
	Aguascalientes		16	27	15	8	1879
	C. Obregón, Gto.						1870
6	Guadalajara	1014.5	16	24	16	7	1583
	Guanajuato	1013.7	17	24	14	8	2037
	León		16	27	12	17	1809
	Querétaro						1850
	S. Luis Potosí		15	27	14	0	1877
	Zacatecas	1013.2	12	19	10	1	2612
	Cuernavaca		19		17	0	1538
	Chilpancingo		19	31	18	17	1250
	Huajuapan						1597
	Morelia	1014.5	17	24	16	0	1923
	Oaxaca	1014.7	19	31	17	0	1563
	Pachuca		13	24	11	0	2435
	Puebla						1120
	Puebla		14	26	12	0	2150
7	Tacubaya	1014.1	12	25	11	0	2309
	Tehuacán			28	11	0	1676
	Tlaxcala						2240
	Toluca		12	29	11	3	2675
	Tula						2036
	Zamora			29	14	0	1633
	Zitácuaro						2064
8	C. Victoria						
	Linares						648
	Matamoros	1014.7	26	32	26	0	9
	Monclova						587
8	Monterrey	1012.5	23	31	22	0	540
	Saltillo		19	30	17	0	1609
	Soto la Marina						25
	Tampico	1013.9	26	31	24	inap	18
	Obregón, Tab.	1012.0	24	35	23	2	2
	Coatzacoalcos	1011.7	26	31	26	0	14
	Córdoba		21	30	17	0	871
	Huauchinango						1576
	Jalapa		18	26	17	0	1399
	Orizaba		19	26	15	1	1248
9	Rioverde						992
	Teapa			33	23	0	80
	Tenosique						60
	Tulancingo						2181
	Tuxpan			31	24	0	10
	Veracruz	1012.3	26	32	24	21	16
	Villahermosa						
	Campeche	1015.9	26	36	25	0	25
	Cozumel	1017.1	28	33	26	0	8
	Champotón						2
	Chetumal	1014.3	29	31	27	1	4
10	I. Mujeres						7
	Mérida	1016.4	25	34	27	0	22
	Progreso	1015.9	26	31	24	0	14
	Valladolid						22

CARTA DEL TIEMPO

SERVICIO METEOROLOGICO MEXICANO

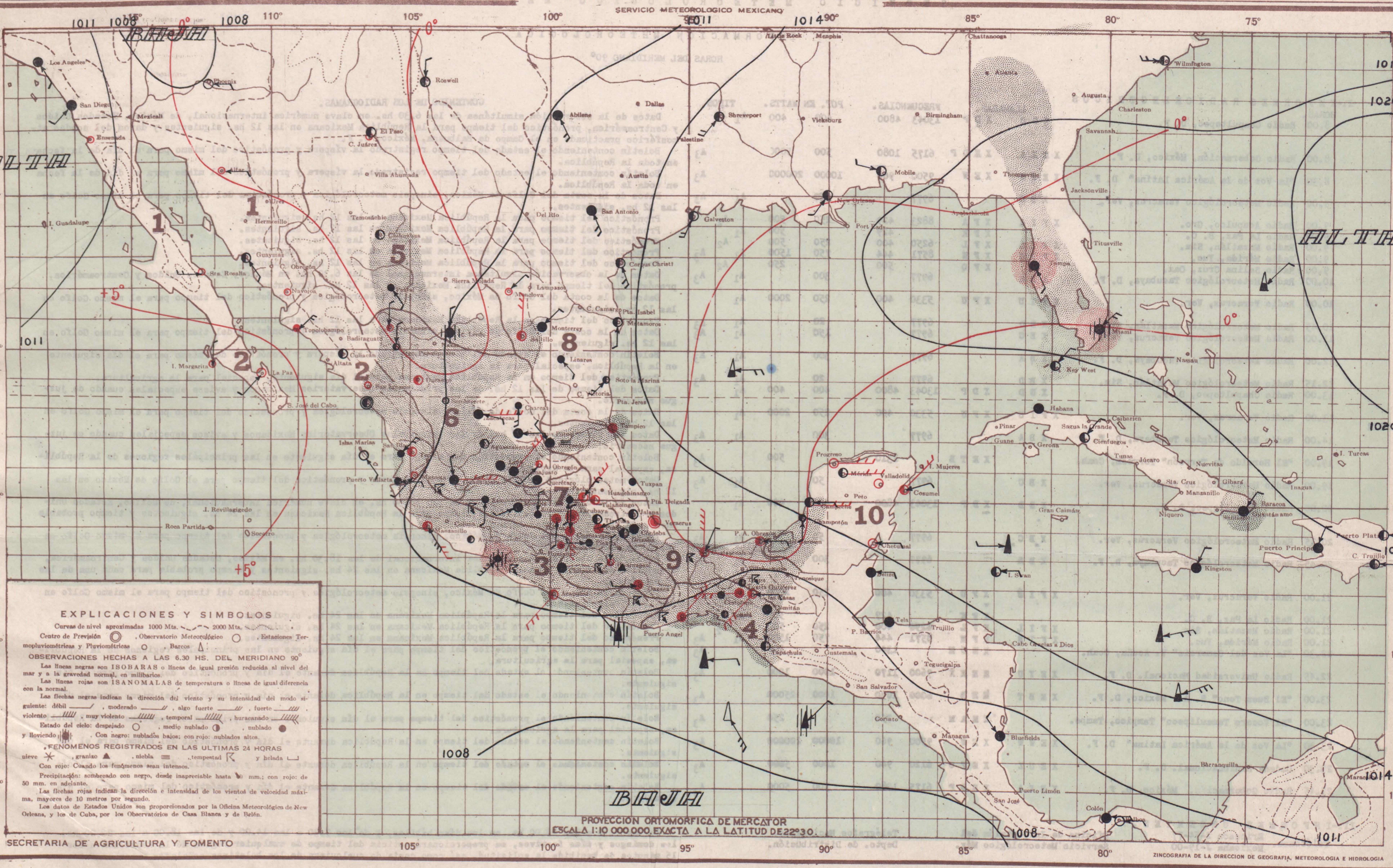

EXPLICACIONES Y SIMBOLOS

Curvas de nivel aproximadas 1000 Mts. 2000 Mts.

Centro de Previsión , Observatorio Meteorológico , Estaciones Termopluviométricas y Pluviométricas , Barcos

OBSERVACIONES HECHAS A LAS 6.30 HS. DEL MERIDIANO 90°

Las líneas negras son ISOBARAS o líneas de igual presión reducida al nivel del mar y a la gravedad normal, en milibarios.

Las líneas rojas son ISANOMALAS de temperatura o líneas de igual diferencia con la normal.

Las flechas negras indican la dirección del viento y su intensidad del modo siguiente: débil , moderado , algo fuerte , fuerte , violento , muy violento , temporal , huracanado

Estado del cielo: despejado , medio nublado , nublado y lloviendo . Con negro: nublados bajos; con rojo: nublados altos.

FENOMENOS REGISTRADOS EN LAS ULTIMAS 24 HORAS

nieve , granizo , niebla , tempestad y helada

Con rojo: Cuando los fenómenos sean intensos.

Precipitación: sombreado con negro, desde inapreciable hasta 50 mm.; con rojo: de 50 mm. en adelante.

Las flechas rojas indican la dirección e intensidad de los vientos de velocidad máxima, mayores de 10 metros por segundo.

Los datos de Estados Unidos son proporcionados por la Oficina Meteorológica de New Orleans, y los de Cuba, por los Observatorios de Casa Blanca y de Belén.

SECRETARIA DE AGRICULTURA Y FOMENTO

LUNES 30 DE JUNIO DE 1941

Una depresión moderada cubre toda la parte central de EE. UU. y el noroeste de nuestra República, en tanto que están altas las presiones al oriente del Golfo de México y noroeste del territorio norteamericano.

PRONOSTICO DEL TIEMPO PARA MAÑANA

Región 1 — No habrá cambio de temperatura. Cielo medio **nublado**. No habrá lluvias. Vientos débiles o **moderados occidentales**

Región 2 — No habrá cambio de **temperatura**. Cielo nublado. **Lluvias aisladas**. Vientos débiles o **moderados occidentales**

Región 3 — No habrá cambio de **temperatura**. Cielo nublado. Lluvias generales. Vientos algo fuertes o fuertes australes.

Región 4 — Descenso de temperatura. Cielo nublado. Lluvias generales. Vientos algo fuertes o fuertes australes.

Región 5 — No habrá cambio de **temperatura**. Cielo nublado. Lluvias aisladas.

Región 6 — No habrá cambio de **temperatura**. Cielo nublado. Lluvias generales.

Región 7 — Ascenso de **temperatura**. Cielo nublado. Lluvias **generales**.

Región 8 — No habrá cambio de **temperatura**. Cielo nublado. Lluvias **generales**. Vientos algo fuertes o fuertes australes.

Región 9 — No habrá cambio de **temperatura**. Cielo nublado. Lluvias generales. Vientos débiles o moderados boreales.

Región 10 — No habrá cambio de **temperatura**. Cielo nublado. Escasearán las lluvias. Vientos débiles o moderados orientales

Regiones	Estaciones	Presión al nivel del mar	Temperaturas: Ambiente	Temperaturas: Máxima de ayer	Temperaturas: Mínima en últimas 24 h.	Lluvia en 24 h.	Altura sobre el nivel del mar
		mb.	o	o	o	mm.	m.
	Altar			34	20	0	397
	C. Obregón, Son.						40
	Ensenada			21	15	0	13
1	Guaymas	1010.5	27	34	27	0	4
	Hermosillo						211
	Navojoa			45	22	0	38
	Sta. Rosalía			33	24	0	26
	Ures						432
	Badiraguato						170
	Bahía Magdalena						12
	Culiacán	1010.6	26	36	26	0	53
	Choix						310
	Islas Marías	1008.7	30		24	0	4
	La Paz	1010.5	29	35	28	0	12
2	Mascota			28	20	12	1200
	Mazatlán	1010.6	28	31	28	Inap	78
	Puerto Vallarta			36	22	Inap	2
	S. Blas, Nay.			35	24	20	7
	S. Ignacio			40	13	19	150
	Tepic		19	31	19	2	918
	Topolobampo						3
	Acapulco	1011.1	26		25	10	3
3	Arteaga			32	18	0	860
	Colima						502
	Huetamo						356

Regiones	Estaciones	Presión al nivel del mar	Temperaturas: Ambiente	Temperaturas: Máxima de ayer	Temperaturas: Mínima en últimas 24 h.	Lluvia en 24 h.	Altura sobre el nivel del mar
		mb.	o	o	o	mm.	m.
	Iguala			32	21	11	735
3	La Unión						38
	Manzanillo	1011.7	26	37	25	Inap	4
	Cintalapa			30	22	1	555
	C. las Casas		14	34	4	1	2128
	Comitán		17	26	12	4	1635
4	Salina Cruz	1010.7	26	32	25	5	56
	Tapachula	1010.6	23	32	20	16	168
	Tonalá			33	24	41	55
	Tuxtla Gutiérrez		23	32	20	0	530
	C. Juárez			40	20	0	1137
	C. Lerdo	1011.5	20	34	19	1	1140
	Chihuahua	1015.7	18	35	15	32	1423
5	Hidalgo del Parral			31	18	2	1652
	Sierra Mojada						1256
	Temosáchic						1858
	Villa Ahumada						1205
	Durango		16	27	15	10	1898
	Nazas						1275
	Stgo. Papasquiaro			35	18	0	1740
6	Sombrerete			28	14	18	2350
	Tepehuanes			26	5	9	1787
	Charcas			28	16	0	2020
	Aguascalientes		18	28	16	1	1879
	C. Obregón, Gto.			27	11	0	1870

Regiones	Estaciones	Presión al nivel del mar	Temperaturas: Ambiente	Temperaturas: Máxima de ayer	Temperaturas: Mínima en últimas 24 h.	Lluvia en 24 h.	Altura sobre el nivel del mar
		mb.	o	o	o	mm.	m.
	Guadalajara	1013.7	16	28	15	6	1583
	Guanajuato	1012.7	17	26	16	Inap	2037
6	León		17	27	16	2	1809
	Querétaro		17	30	15	0	1850
	S. Luis Potosí		17		14	0	1877
	Zacatecas	1012.8	12	19	11	0	2612
	Cuernavaca		19		15	10	1538
	Chilpancingo		19	30	17	2	1250
	Huajuapan			25	16	18	1597
	Morelia	1013.5	16	23	15	5	1923
	Oaxaca	1014.7	17	31	15	3	1563
	Pachuca		13	22	11	0	2435
	Piaxtla			30	20	0	1120
7	Puebla		14	27	14	Inap	2150
	Tacubaya	1013.2	12	22	11	1	2309
	Tehuacán						1676
	Tlaxcala		14	23	14	0	2240
	Toluca		13	20	11	14	2675
	Tula			29	13	2	2036
	Zamora			27	13	1	1633
	Zitácuaro			24	15	16	2064
	C. Victoria						
8	Linares						648
	Matamoros	1013.9	27	34	26	0	9
	Monclova						587

Regiones	Estaciones	Presión al nivel del mar	Temperaturas: Ambiente	Temperaturas: Máxima de ayer	Temperaturas: Mínima en últimas 24 h.	Lluvia en 24 h.	Altura sobre el nivel del mar
		mb.	o	o	o	mm.	m.
	Monterrey	1011.8	24	31	22	0	540
8	Saltillo		19	31	18	Inap	1609
	Soto la Marina						25
	Tampico	1013.1	27	32	25	4	18
	Obregón, Tab.	1011.7	24	35	23	4	2
	Coatzacoalcos	1011.6	25	30	22	5	14
	Córdoba		20	29	17	12	871
	Huauchinango						1576
	Jalapa		19	25	16	0	1399
9	Orizaba		18	26	15	Inap	1248
	Rioverde		21	30	20	Inap	992
	Teapa			32	21	38	80
	Tenosique						60
	Tulancingo		12	24	10	0	2181
	Tuxpan			31	24	0	10
	Veracruz	1012.3	26	30	26	0	16
	Villahermosa						
	Campeche	1014.4	25	36	24	1	25
	Cozumel	1015.1	28	33	26	0	8
	Champotón			41	23	0	2
10	Chetumal	1013.1	28	31	26	0	4
	I. Mujeres						7
	Mérida	1015.2	25	35	23	0	22
	Progreso	1014.8	21	31	24	0	14
	Valladolid		29	34	24	0	22