National Oceanic and Atmospheric Administration

ERRATA NOTICE

One or more conditions of the original document may affect the quality of the image, such as:

Discolored pages
Faded or light ink
Binding intrudes into the text

This has been a co-operative project between the NOAA Central Library and the Climate Database Modernization Program, National Climate Data Center (NCDC). To view the original document, please contact the NOAA Central Library in Silver Spring, MD at (301) 713-2607 x124 or Library.Reference@noaa.gov

HOV Services
Imaging Contractor
12200 Kiln Court
Beltsville, MD 20704-1387
July 23, 2010

CARTA DEL TIEMPO

SERVICIO METEOROLOGICO MEXICANO

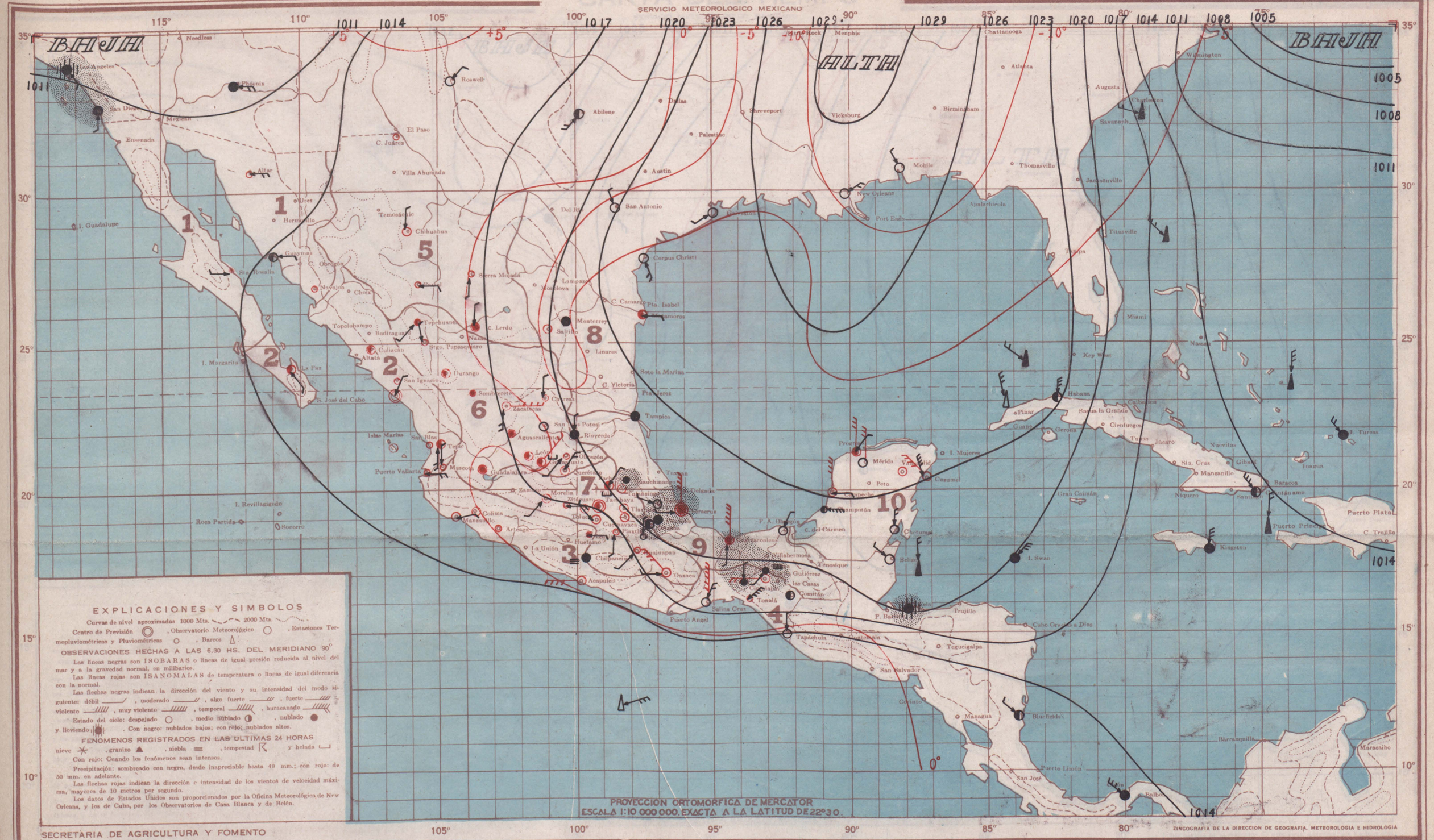

SABADO 1º DE MARZO DE 1941

Continúan altas las presiones en la República, mientras que la onda de bajas presiones que se inició en el oeste de los EE. UU. va invadiendo lentamente dicho territorio. Terminará el "norte" en el Golfo de México.

PRONOSTICO DEL TIEMPO PARA MAÑANA

Región 1
- Ascenso de temperatura.
- Cielo medio nublado.
- No habrá lluvias.
- Vientos débiles o moderados boreales

Región 2
- Ascenso de temperatura.
- Cielo medio nublado.
- No habrá lluvias.
- Vientos débiles o moderados occidentales

Región 3
- Ascenso de temperatura.
- Cielo nublado.
- Escasearán las lluvias.
- Vientos débiles o moderados australes.

Región 4
- No habrá cambio de temperatura.
- Cielo nublado.
- Escasearán las lluvias.
- Vientos débiles o moderados boreales

Región 5
- Ascenso de temperatura.
- Cielo medio nublado.
- Escasearán las lluvias.

Región 6
- No habrá cambio de temperatura.
- Cielo medio nublado.
- No habrá lluvias.

Región 7
- Ascenso de temperatura.
- Cielo nublado.
- No habrá lluvias.

Región 8
- Ascenso de temperatura.
- Cielo nublado.
- Escasearán las lluvias.
- Vientos débiles o moderados australes.

Región 9
- Ascenso de temperatura.
- Cielo nublado.
- Lluvias aisladas.
- Vientos débiles o moderados australes.

Región 10
- Ascenso de temperatura.
- Cielo nublado.
- Escasearán las lluvias.
- Vientos débiles o moderados boreales.

Regiones	Estaciones	Presión al nivel del mar	Temperaturas: Ambiente	Máxima de ayer	Mínima en últimas 24 h	Lluvia en 24 h	Altura sobre el nivel del mar
		mb.	o	o	o	mm.	m.
1	Altar			31	8	0	397
	C. Obregón, Son.						40
	Ensenada						13
	Guaymas	1014.7	18	27	17	0	4
	Hermosillo						211
	Navojoa			35	8	0	38
	Sta. Rosalía			25	15	0	26
	Ures						432
	Badiraguato						170
	Bahía Magdalena						12
	Culiacán	1016.0	16	33	15	0	53
	Choix						310
	Islas Marías						4
2	La Paz	1015.3	18	24	17	0	12
	Mascota			24	9	0	1200
	Mazatlán	1015.6	20		19	0	78
	Puerto Vallarta			32	15	0	2
	S. Blas, Nay.			29	16	0	7
	S. Ignacio			36	11	0	150
	Tepic		11	28	11	0	918
	Topolobampo						3
3	Acapulco	1014.0	22	32	22	0	3
	Arteaga			28	8	0	860
	Colimo		16	34	16	0	502
	Huetamo						356

Regiones	Estaciones	Presión al nivel del mar	Temperaturas: Ambiente	Máxima de ayer	Mínima en últimas 24 h	Lluvia en 24 h	Altura sobre el nivel del mar
		mb.	o	o	o	mm.	m.
3	Iguala			37	17	0	735
	La Unión						38
	Manzanillo	1015.5	21	31	20	0	4
	Cintalapa			30	13	Inap	555
	C. las Casas						2128
4	Comitán		13	28	8	0	1635
	Salina Cruz	1016.9	21	27	20	0	56
	Tapachula	1013.5	22	36	19	0	168
	Tonalá			31	23	0	55
	Tuxtla Gutiérrez		16	25	14	0	530
	C. Juárez			24	6	0	1137
5	C. Lerdo	1018.3	9	21	7	0	1140
	Chihuahua	1016.4	7	22	6	0	1423
	Hidalgo del Parral			23	7	1	1652
6	Sierra Mojada			21	5	0	1256
	Temosáchic						1858
	Villa Ahumada						1205
	Durango		10	24	8	0	1898
	Nazas						1275
	Stgo. Papasquiaro			27	6	0	1740
	Sombrerete			24	6	0	2350
	Tepehuanes			26	7	0	1787
	Charcas			24	4	0	2020
7	Aguascalientes		9	26	8	0	1879
	C. Obregón, Gto.			23	3	0	1870

Regiones	Estaciones	Presión al nivel del mar	Temperaturas: Ambiente	Máxima de ayer	Mínima en últimas 24 h	Lluvia en 24 h	Altura sobre el nivel del mar
		mb.	o	o	o	mm.	m.
6	Guadalajara	1017.7	9	26	8	0	1583
	Guanajuato	1016.5	11	23	10	0	2037
	León		12	26	9	0	1809
	Querétaro		7	23	6	0	1850
	S. Luis Potosí		8	17	6	0	1877
	Zacatecas	1017.9	11	17	9	0	2612
7	Cuernavaca		15	25	14	0	1538
	Chilpancingo		15	22	14	0	1250
	Huajuapan			26	10	0	1597
	Morelia	1017.3	10	24	10	0	1923
	Oaxaca	1017.2	8	28	7	0	1563
	Pachuca		5	19	3	0	2435
	Piaxtla			33	13	0	1120
	Puebla		8	24	8	0	2150
	Tacubaya	1017.5	5	24	4	0	2309
	Tehuacán			24	4	0	1676
	Tlaxcala		7	22	6	0	2240
	Toluca		7	19	4	0	2675
	Tula						2036
	Zamora						1633
	Zitácuaro			26	9	0	2064
	C. Victoria						7
8	Linares						648
	Matamoros	1024.3	12	21	11	0	9
	Monclova						587

Regiones	Estaciones	Presión al nivel del mar	Temperaturas: Ambiente	Máxima de ayer	Mínima en últimas 24 h	Lluvia en 24 h	Altura sobre el nivel del mar
		mb.	o	o	o	mm.	m.
8	Monterrey	1021.3	12	13	9	0	540
	Saltillo		4	16	4	0	1609
	Soto la Marina						25
	Tampico	1022.9	16	21	13	0	18
	Obregón, Tab.	1022.0	17	27	16	0	2
	Coatzacoalcos	1022.1	17	23	17	Inap	14
	Córdoba		12	16	9	4	871
	Huauchinango			10	4	6	1576
	Jalapa		10	16	9	10	1399
	Orizaba		14	15	11	3	1248
9	Rioverde		11	17	10	0	992
	Teapa			21	15	1	80
	Tenosique						60
	Tulancingo		4	18	4	0	2181
	Tuxpan						10
	Veracruz	1022.5	18	22	18	2	16
	Villahermosa						
	Campeche	1021.7	15	29	15	0	25
	Cozumel	1023.1	20	29	19	0	8
	Champotón			25	10	0	2
10	Chetumal	1022.5	12	27	11	0	4
	I. Mujeres						7
	Mérida	1024.8	17	23	15	0	22
	Progreso	1023.9	19	23	18	9	14
	Valladolid		20	24	11	0	22

CARTA DEL TIEMPO

SERVICIO METEOROLOGICO MEXICANO

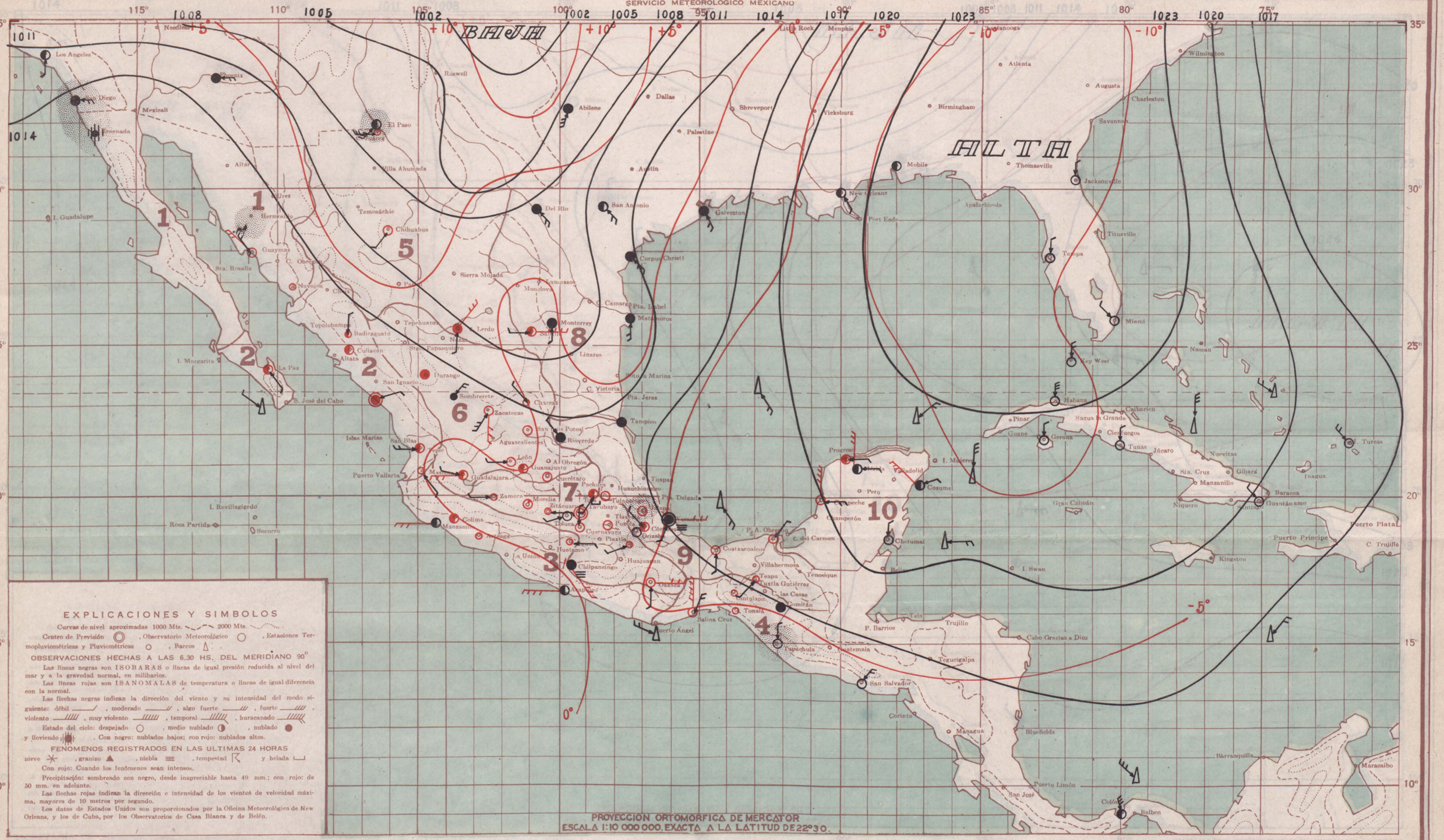

SECRETARIA DE AGRICULTURA Y FOMENTO

ZINCOGRAFIA DE LA DIRECCION DE GEOGRAFIA, METEOROLOGIA E HIDROLOGIA

DOMINGO 2 DE MARZO DE 1941

Las presiones se encuentran marcadamente bajas en las regiones media y occidental de los EE. UU. La temperatura ascenderá en la mitad oriental del país, con suradas en la Vertiente del Golfo de México.

PRONOSTICO DEL TIEMPO PARA MAÑANA

Región 1
- No habrá cambio de temperatura.
- Cielo nublado.
- Lluvias aisladas.
- Vientos débiles o moderados australes.

Región 2
- No habrá cambio de temperatura.
- Cielo medio nublado.
- No habrá lluvias.
- Vientos débiles o moderados occidentales

Región 3
- No habrá cambio de temperatura.
- Cielo medio nublado.
- No habrá lluvias.
- Vientos débiles o moderados occidentales

Región 4
- No habrá cambio de temperatura.
- Cielo medio nublado.
- Escasearán las lluvias.
- Vientos débiles o moderados australes.

Región 5
- No habrá cambio de temperatura.
- Cielo nublado.
- Escasearán las lluvias.

Región 6
- Ascenso de temperatura.
- Cielo medio nublado.
- Escasearán las lluvias.

Región 7
- Ascenso de temperatura.
- Cielo medio nublado.
- No habrá lluvias.

Región 8
- Ascenso de temperatura.
- Cielo nublado.
- Escasearán las lluvias.
- Vientos algo fuertes o fuertes australes.

Región 9
- Ascenso de temperatura.
- Cielo medio nublado
- No habrá lluvias.
- Vientos débiles o moderados australes.

Región 10
- Ascenso de temperatura.
- Cielo medio nublado.
- No habrá lluvias.
- Vientos débiles o moderados orientales

Regiones	ESTACIONES	Presión al nivel del mar	Temperaturas: Ambiente	Máxima de ayer	Mínima en últimas 24 h	Lluvia en 24 h.	Altura sobre el nivel del mar
		mb.	o	o	•	mm.	m.
1	Altar						397
	C. Obregón, Son.						40
	Ensenada			17	9	9	13
	Guaymas	1016.0	18	23	18	0	4
	Hermosillo						211
	Navojoa			32	12	0	38
	Sta. Rosalía						26
	Ures						432
	Badiraguato			32	13	0	170
	Bahía Magdalena						12
	Culiacán	1015.3	18	31	17	0	53
	Choix						310
	Islas Marías						4
2	La Paz	1015.5	19	24	18	0	12
	Mascota						1200
	Mazatlán	1014.9	20	24	20	0	78
	Puerto Vallarta						2
	S. Blas, Nay.						7
	S. Ignacio						150
	Tepic			10	29	9	0	918
	Topolobampo						3
3	Acapulco	1014.3	23		23	0	3
	Artenga						860
	Colimo	1015.1	16	35	16	0	502
	Huetamo						356

Regiones	ESTACIONES	Presión al nivel del mar	Temperaturas: Ambiente	Máxima de ayer	Mínima en últimas 24 h.	Lluvia en 24 h.	Altura sobre el nivel del mar
		mb.	o	o	o	mm.	m.
3	Iguala			38	18	0	735
	La Unión						38
	Manzanillo	1014.8	21	30	20	0	4
	Cintalapa						555
	C. las Casas						2128
	Comitán		13	26	7	0	1635
4	Salina Cruz	1014.8	20	27	19	0	56
	Tapachula	1014.4	23	35	20	0	168
	Tonalá			32	22	0	55
	Tuxtla Gutiérrez						530
	C. Juárez			22	8	0	1137
	C. Lerdo						1140
	Chihuahua	1010.3	14	29	8	0	1423
5	Hidalgo del Parral						1652
	Sierra Mojada						1256
	Temosáchic						1858
	Villa Ahumada						1205
	Durango		13	26	12	0	1898
	Nazas						1275
	Stgo. Papasquiaro						1740
6	Sombrerete			28	7	0	2350
	Tepehuanes						1787
	Charcas						2020
	Aguascalientes						1879
	C. Obregón, Gto.						1870

Regiones	ESTACIONES	Presión al nivel del mar	Temperaturas: Ambiente	Máxima de ayer	Mínima en últimas 24 h.	Lluvia en 24 h.	Altura sobre el nivel del mar
		mb.	o	o	o	mm.	m.
6	Guadalajara	1016.3	9	28	7	0	1583
	Guanajuato	1015.9	12	26	10	0	2037
	León		11	10	0	0	1809
	Querétaro		12	28	10	0	1850
	S. Luis Potosí		8	26	5	0	1877
	Zacatecas	1014.7	10	18	10	0	2612
7	Cuernavaca		17	26	15	0	1538
	Chilpancingo		14	33	13	0	1250
	Huajuapan						1597
	Morelia	1016.1	12	26	12	0	1923
	Oaxaca	1016.4	7	30	6	0	1563
	Pachuca		8		5	0	2435
	Piazzila						1120
	Puebla		9	25	9	0	2150
	Tacubaya	1015.6	7	24	5	0	2309
	Tehuacán			21	5	0	1676
	Tlaxcala						2240
	Tolucá		7	19	5	0	2675
8	Tula						2036
	Zamora			30	12	0	1533
	Zitácuaro			27	9	0	2064
	C. Victoria						
	Linares						648
	Matamoros	1013.2	18	25	18	0	9
	Monclova						587

Regiones	ESTACIONES	Presión al nivel del mar	Temperaturas: Ambiente	Máxima de ayer	Mínima en últimas 24 h.	Lluvia en 24 h.	Altura sobre el nivel del mar
		mb.	o	o	o	mm.	m.
8	Monterrey	1010.1	12		9	0	540
	Saltillo		16		10	0	1609
	Soto la Marina		7		6	0	25
	Tampico	1015.9	18	23	15	0	18
	Obregón, Tab.	1018.0	15	28	13	0	2
	Coatzacoalcos	1018.3	14		14	0	14
	Córdoba		12	17	5	Inap	871
	Huauchinango						1576
	Jalapa	1013.3	11	19	11	1	1399
	Orizaba		11	14	4	Inap	1248
9	Rioverde						992
	Teapa			23	12	0	80
	Tenosique						60
	Tulancingo						2181
	Tuxpan						10
	Veracruz	1017.7	14	22	14	0	16
	Villahermosa						
	Campeche	1019.7	15	29	14	0	25
	Cozumel	1021.6	20	28	19	0	8
	Champotón						2
10	Chetumal	1020.4	15	25	13	0	4
	I. Mujeres						7
	Mérida	1021.6	13	23	12	0	22
	Progreso	1021.3	15	22	13	0	14
	Valladolid						22

CARTA DEL TIEMPO

SERVICIO METEOROLOGICO MEXICANO

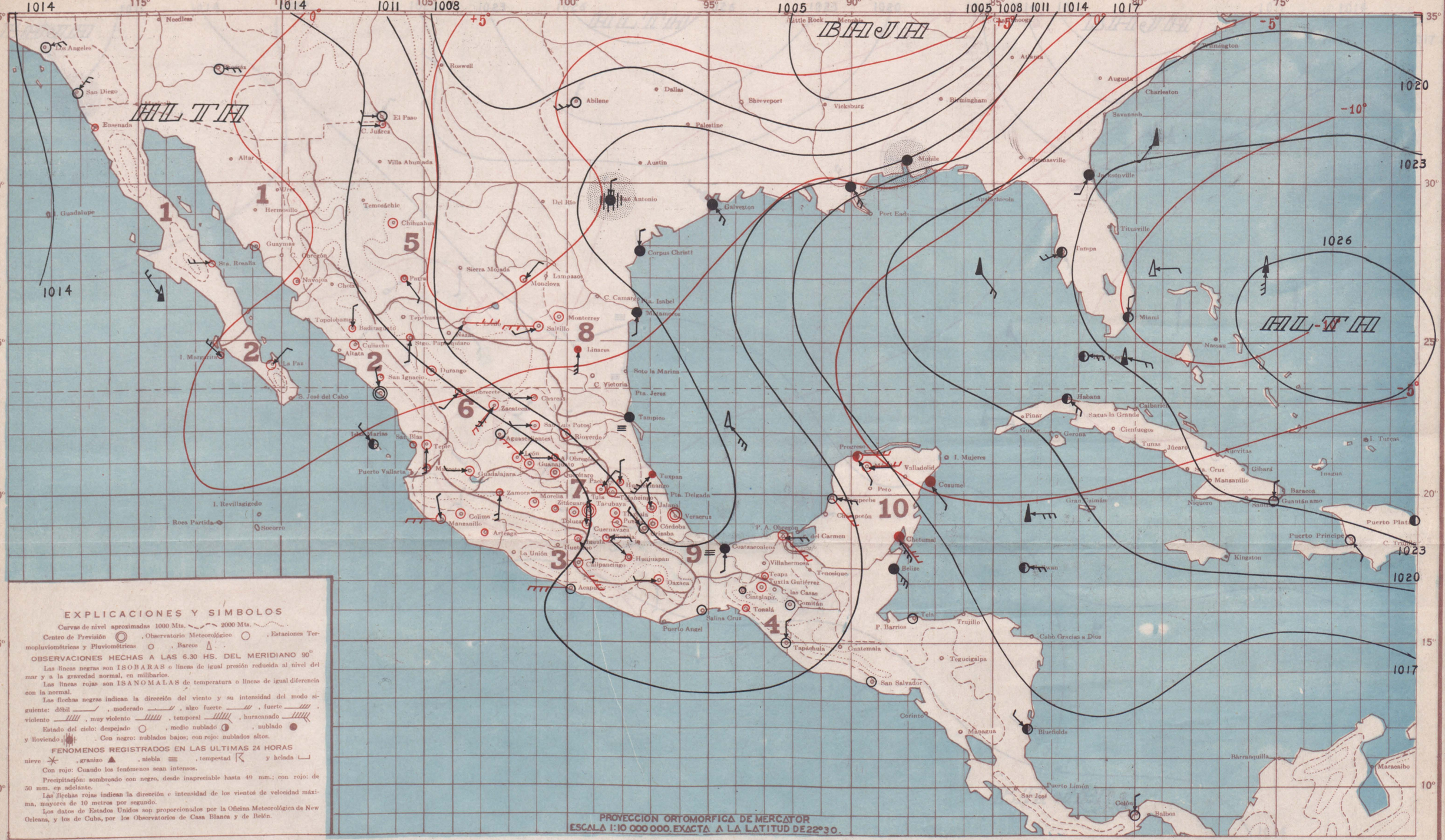

LUNES 3 DE MARZO DE 1941

La extensa zona de bajas presiones que se observa en los EE. UU. se está desalojando con rapidez hacia el noreste. Un núcleo de aire polar canadiense principia a invadir las regiones norte y central del territorio norteamericano.

PRONOSTICO DEL TIEMPO PARA MAÑANA

Región 1
No habrá cambio de temperatura.
Cielo medio nublado.
Escasearán las lluvias.
Vientos débiles o moderados australes.

Región 2
No habrá cambio de temperatura.
Cielo despejado.
No habrá lluvias.
Vientos débiles o moderados occidentales

Región 3
No habrá cambio de temperatura.
Cielo despejado.
No habrá lluvias.
Vientos débiles o moderados occidentales

Región 4
Ascenso de temperatura.
Cielo medio nublado.
No habrá lluvias.
Vientos débiles o moderados australes

Región 5
Descenso de temperatura.
Cielo despejado.
No habrá lluvias.

Región 6
No habrá cambio de temperatura.
Cielo despejado.
No habrá lluvias.

Región 7
No habrá cambio de temperatura.
Cielo medio nublado.
No habrá lluvias.

Región 8
Descenso de temperatura.
Cielo medio nublado.
Escasearán las lluvias.
Vientos débiles o moderados boreales

Región 9
No habrá cambio de temperatura
Cielo medio nublado.
No habrá lluvias.
Vientos débiles o moderados boreales.

Región 10
Ascenso de temperatura.
Cielo medio nublado
Escasearán las lluvias.
Vientos débiles o moderados orientales

Regiones	ESTACIONES	Presión al nivel del mar	Temperaturas: Ambiente	Máxima de ayer	Mínima en últimas 24 h.	Lluvia en 24 h.	Altura sobre el nivel del mar
		mb.	o	o	•	mm.	m.
1	*Altar*	.					397
	C. Obregón, Son.	.					40
	Ensenada	.					13
	Guaymas	1016.7	15	24	15	0	4
	Hermosillo	.					211
	Navojoa	.		37	8	0	38
	Sta. Rosalía	.		24	13	0	26
	Ures						432
	Badiraguato	.					170
	Bahía Magdalena						12
	Culiacán	1015.3	17	30	16	0	53
	Choix						310
	Islas Marías	1014.5	20		15	0	4
	La Paz	1014.4	19	25	18	0	12
2	*Mazcola*	.		20	11	0	1200
	Mazatlán	1015.2	19	24	18	0	78
	Puerto Vallarta	.					2
	S. Blas, Nay.	.		30	19	0	7
	S. Ignacio	.					150
	Tepic	.	10	29	9	0	918
	Topolobampo	.					3
	Acapulco	1013.1	24	32	24	0	3
	Arteaga	.		33	9	0	860
3	*Colimo*	.	16	32	16	0	502
	Huetamo	.					356

Regiones	ESTACIONES	Presión al nivel del mar	Temperaturas: Ambiente	Máxima de ayer	Mínima en últimas 24 h.	Lluvia en 24 h.	Altura sobre el nivel del mar
		mb.	o	o	o	mm.	m.
	Iguala			37	19	0	735
3	*La Unión*						38
	Manzanillo	1014.7	20	31	19	0	4
	Cintalapa			30	14	0	555
	C. las Casas						2128
	Comitán		12	26	10	0	1635
4	*Salina Cruz*	1012.7	24	30	23	0	56
	Tapachula	1013.3	22	35	19	0	168
	Tonalá			33	21	0	55
	Tuxtla Gutiérrez		19	32	17	0	530
	C. Juárez			20	8	0	1136
	C. Lerdo			27	9	0	1140
	Chihuahua	1010.7	16	27	9	0	1423
5	*Hidalgo del Parral*	1012.5	10	21	5	0	1652
	Sierra Mojada						1256
	Temosáchic						1858
	Villa Ahumada						1205
	Durango		9	25	8	0	1898
	Nazas						1275
	Stgo. Papasquiaro			26	10	0	1740
6	*Sombrerete*			24	6	0	2350
	Tepehuanes						1787
	Charcas			28	8	0	2020
	Aguascalientes		8	26	6	0	1879
	C. Obregón, Gto.			25	10	0	1870

Regiones	ESTACIONES	Presión al nivel del mar	Temperaturas: Ambiente	Máxima de ayer	Mínima en últimas 24 h.	Lluvia en 24 h.	Altura sobre el nivel del mar
		mb.	o	o	o	mm.	m.
6	*Guadalajara*	1016.2	6	26	5	0	1583
	Guanajuato	1015.2	10	25	9	0	2037
	León	.	9	27	8	0	1809
	Querétaro	.	11	26	9	0	1850
	S. Luis Potosí	.	14		12	0	1877
	Zacatecas	1015.1	8	17	8	0	2612
	Cuernavaca	.	17		16	0	1538
	Chilpancingo	.	15	32	14	0	1250
	Huajuapan	.		28	10	0	1597
7	*Morelia*	1015.5	12	25	12	0	1923
	Oaxaca	1014.8	11	33	10	0	1563
	Pachuca	.	11	25	9	0	2435
	Piazzla	.		35	17	0	1120
	Puebla	.	10	25	10	0	2150
	Tacubaya	1014.0	8	26	7	0	2309
	Tehuacán	.					1676
	Tlaxcala	.	9	24	5	0	2240
	Toluca	.	7	20	6	0	2675
	Tula	.					2036
	Zamora	.		30	11	0	1633
	Zitácuaro	.		27	9	0	2064
8	*C. Victoria*	.					
	Linares						648
	Matamoros	1009.9	18	23	18	0	9
	Monclova						587

Regiones	ESTACIONES	Presión al nivel del mar	Temperaturas: Ambiente	Máxima de ayer	Mínima en últimas 24 h.	Lluvia en 24 h.	Altura sobre el nivel del mar
		mb.	o	o	o	nm.	m.
8	*Monterrey*	1010.1	14	25	12	0	545
	Saltillo	.	14	28	10	0	1609
	Soto la Marina						25
	Tampico	1010.6	18	24	16	0	18
	Obregón, Tab.	1011.2	18	30	17	0	2
	Coatzacoalcos	1010.8	18		18	0	14
	Córdoba	.	13	23	10	0	871
	Huauchinango	.		26	4	0	1576
	Jalapa	.	18	23	15	0	1399
	Orizaba	.	20	21	13	0	1248
9	*Rioverde*	.	10	26	9	0	992
	Teapa	.		27	15	0	80
	Tenosique	.					60
	Tuloncingo	.	9	28	8	0	2181
	Tuxpan	.					10
	Veracruz	1010.6	18	24	17	0	16
	Villahermosa	.					20
	Campeche	1013.3	18	29	16	0	25
	Cozumel	1019.7	21	28	18	0	8
	Champotón	.					2
10	*Chetumal*	1015.6	23	27	20	0	4
	I. Mujeres						7
	Mérida	1014.9	16	27	14	0	22
	Progreso	1015.9	17	28	15	0	14
	Valladolid						22

CARTA DEL TIEMPO

SERVICIO METEOROLOGICO MEXICANO

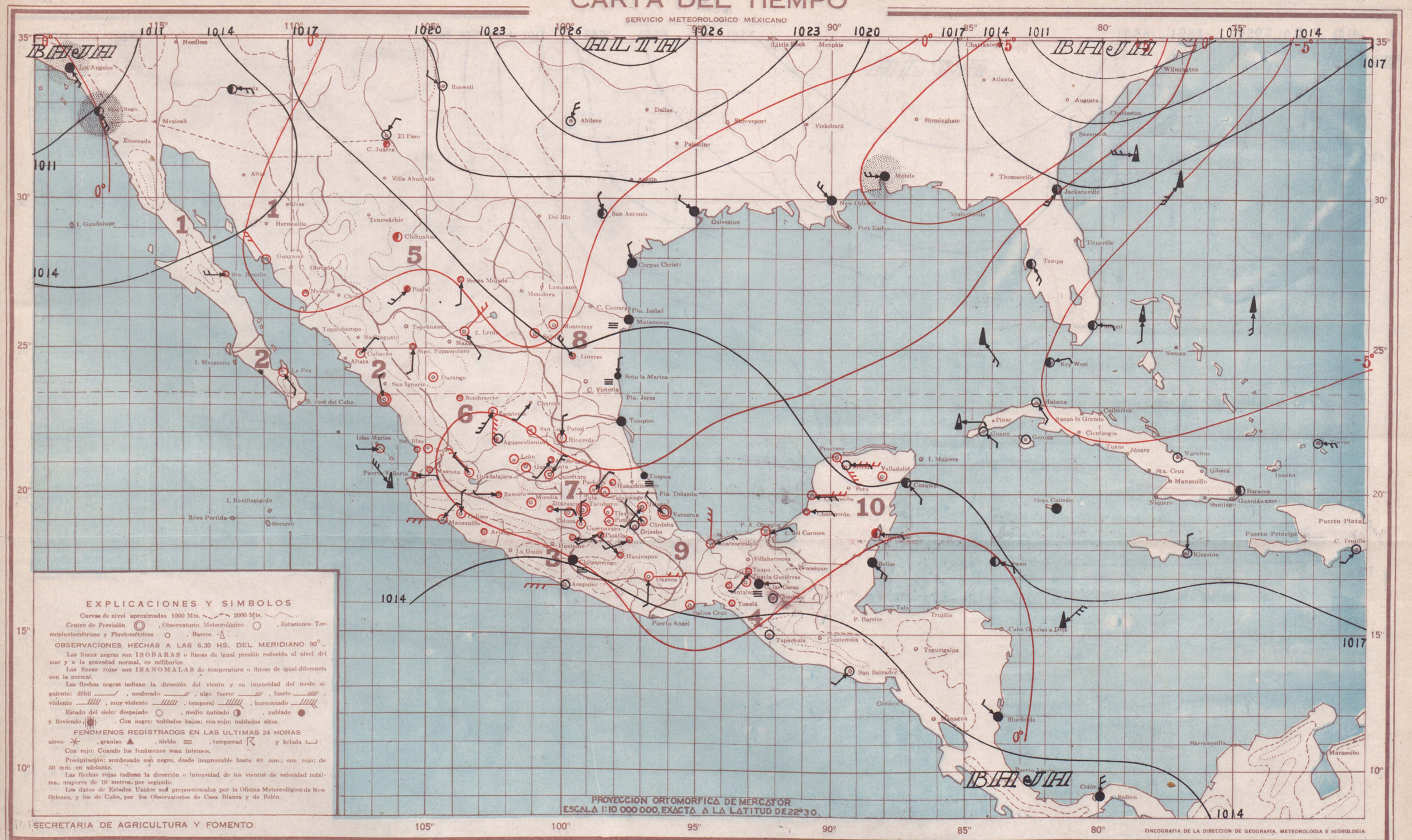

MARTES 4 DE MARZO DE 1941

Las masas de aire frío están invadiendo la cuenca del Bravo. Aumentarán los nublados y las lluvias y soplará "norte" fuerte en el Golfo de México.

PRONOSTICO DEL TIEMPO PARA MAÑANA

Región 1
- Descenso de temperatura.
- Cielo medio nublado.
- Lluvias aisladas.
- Vientos débiles o moderados australes.

Región 2
- No habrá cambio de temperatura.
- Cielo medio nublado.
- No habrá lluvias.
- Vientos débiles o moderados occidentales.

Región 3
- Descenso de temperatura.
- Cielo medio nublado.
- No habrá lluvias.
- Vientos débiles o moderados occidentales.

Región 4
- Ascenso de temperatura.
- Cielo medio nublado.
- Escasearán las lluvias.
- Vientos algo fuertes o fuertes boreales.

Región 5
- Descenso de temperatura.
- Cielo medio nublado.
- Escasearán las lluvias.

Región 6
- Descenso de temperatura.
- Cielo medio nublado.
- Escasearán las lluvias.

Región 7
- Descenso de temperatura.
- Cielo medio nublado.
- Escasearán las lluvias.

Región 8
- Descenso de temperatura.
- Cielo nublado.
- Lluvias aisladas.
- Vientos débiles o moderados boreales.

Región 9
- Descenso de temperatura.
- Cielo nublado.
- Lluvias aisladas.
- Vientos algo fuertes o fuertes boreales.

Región 10
- Descenso de temperatura.
- Cielo medio nublado.
- Lluvias aisladas.
- Vientos algo fuertes o fuertes boreales.

Regiones	ESTACIONES	Presión al nivel del mar	Temperaturas: Ambiente	Máxima de ayer	Mínima en últimas 24 h	Lluvia en 24 h.	Altura sobre el nivel del mar
		mb.	o	o	o	mm.	m.
1	Altar						397
	C. Obregón, Son.						40
	Ensenada						13
	Guaymas	1016.0	15	25	15	0	4
	Hermosillo						211
	Navojoa			38	8	0	38
	Sta. Rosalía			25	14	0	26
	Ures						432
	Badiraguato						170
	Bahía Magdalena						12
	Culiacán	1015.7	14	32	14	0	53
	Choix						310
2	Islas Marías	1014.9	22	26	16	0	4
	La Paz	1016.8	17	24	16	0	12
	Mascota			23	13	0	1200
	Mazatlán	1014.9	21	24	20	0	78
	Puerto Vallarta			32	14	0	2
	S. Blas, Nay.			30	19	0	7
	S. Ignacio						150
	Tepic		12	30	11	0	918
	Topolobampo						3
3	Acapulco	1013.1	23	30	23	0	3
	Artenga			32	9	0	860
	Colimo		17	34	16	0	502
	Huetamo						356

Regiones	ESTACIONES	Presión al nivel del mar	Temperaturas: Ambiente	Máxima de ayer	Mínima en últimas 24 h	Lluvia en 24 h.	Altura sobre el nivel del mar
		mb.	o	o	o	mm.	m.
3	Iguala			30	17	0	735
	La Unión						38
	Manzanillo	1014.3	21	29	20	0	4
	Cintalapa			30	15	0	555
	C. las Casas		7	23	3		2128
	Comitán		13	27	10	0	1635
4	Salina Cruz	1014.1	23	28	20	0	56
	Tapachula	1013.6	22	33	19	0	168
	Tonalá			32	24	0	55
	Tuxtla Gutiérrez		20	33	18	0	530
	C. Juárez			20	4	0	1137
	C. Lerdo	1015.3	13	30	12	0	1140
	Chihuahua	1015.7	7	27	7	0	1423
5	Hidalgo del Parral			25	6	0	1652
	Sierra Mojada			28	11		1256
	Temosáchic						1858
	Villa Ahumada						1205
	Durango		7	25	7	0	1898
	Nazas						1275
	Sgo. Papasquiaro			27	8	0	1740
6	Sombrerete			25	5	0	2250
	Tepetongo						1787
	Charcas			30	9	0	2020
	Aguascalientes		8	27	7	0	1879
	C. Obregón, Gto.			29	7	0	1870

Regiones	ESTACIONES	Presión al nivel del mar	Temperaturas: Ambiente	Máxima de ayer	Mínima en últimas 24 h	Lluvia en 24 h.	Altura sobre el nivel del mar
		mb.	o	o	o	mm.	m.
6	Guadalajara	1017.7	8	28	7	0	1583
	Guanajuato	1016.5	12	26	10	0	2037
	León		10	30	9	0	1809
	Querétaro		10	27	8	0	1850
	S. Luis Potosí		12	29	10	0	1877
7	Zacatecas	1016.8	11	19	11	0	2612
	Cuernavaca		19	29	18	0	1538
	Chilpancingo		17	34	6	0	1250
	Huajuapan			29	11	0	1597
	Morelia	1016.3	12	26	11	0	1923
	Oaxaca	1014.8	12	26	11	0	1563
	Pachuca		11	27	9	0	2435
	Piaxtla			36	14	0	1120
	Puebla		11	26	10	0	2150
	Tacubaya	1016.5	8	27	7	0	2309
	Tehuacán			26	5	0	1676
	Tlaxcala		9	25	9	0	2240
	Toluca		7	21	6	0	2675
	Tula						2036
	Zamora			31	12	0	1633
	Zitácuaro			28	10	0	2064
8	C. Victoria						
	Linares			26	12	0	648
	Matamoros	1016.9	18	31	18	0	9
	Monclova						587

Regiones	ESTACIONES	Presión al nivel del mar	Temperaturas: Ambiente	Máxima de ayer	Mínima en últimas 24 h	Lluvia en 24 h.	Altura sobre el nivel del mar
		mb.	o	o	o	mm.	m.
8	Monterrey	1017.1	15	31	12	0	540
	Saltillo		8	27	8	0	1609
	Solo la Marina			26	11	0	25
	Tampico	1015.6	20	27	17	0	18
	Obregón, Tab.	1012.4	19	34	17	0	2
	Coatzacoalcos	1013.3	20	27	19	0	14
	Córdoba		16	28	13	0	871
	Huauchinango			29	9	0	1576
	Jalapa		17	28	15	0	1399
	Orizaba		16	27	16	0	1248
9	Rioverde		15	34	10	0	992
	Teapa			30	18	0	80
	Tenosique						60
	Tulancingo		5	28	5	0	2181
	Tuxpan			26	9	0	10
	Veracruz	1013.9	21	26	21	0	16
	Villahermosa						
	Campeche	1016.4	18	30	18	0	25
	Cozumel	1016.0	18	27	17	0	8
	Champotón			34	16	0	2
10	Chetumal	1016.0	24	26	23	0	4
	I. Mujeres						7
	Mérida	1017.9	17	30	15	0	22
	Progreso	1017.5	18	30	17	0	14
	Valladolid		15	27	15	0	22

CARTA DEL TIEMPO

SERVICIO METEOROLOGICO MEXICANO

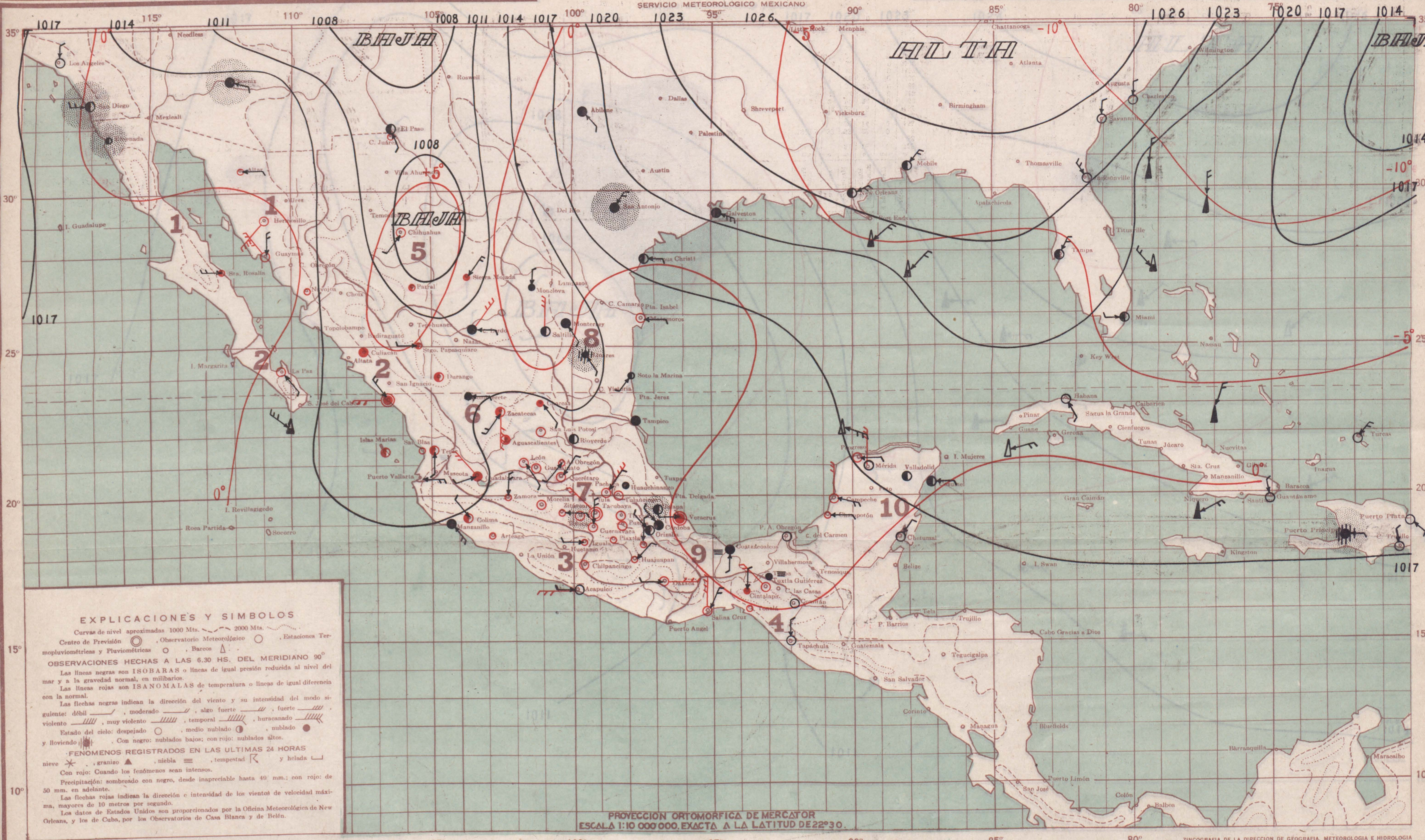

SECRETARIA DE AGRICULTURA Y FOMENTO

ZINCOGRAFIA DE LA DIRECCION DE GEOGRAFIA, METEOROLOGIA E HIDROLOGIA

MIERCOLES 5 DE MARZO DE 1941

Una depresión de importancia se extiende desde el Estado de Colorado hasta la Mesa del Norte de nuestro País. Las temperaturas ascenderán marcadamente en la parte oriental de la República.

PRONOSTICO DEL TIEMPO PARA MAÑANA

Región 1 — Descenso de temperatura. Cielo medio nublado. No habrá lluvias. Vientos algo fuertes o fuertes boreales.

Región 2 — No habrá cambio de temperatura. Cielo medio nublado. No habrá lluvias. Vientos débiles o moderados occidentales.

Región 3 — No habrá cambio de temperatura. Cielo medio nublado. No habrá lluvias. Vientos débiles o moderados occidentales.

Región 4 — Ascenso de temperatura. Cielo medio nublado. Escasearán las lluvias. Vientos débiles o moderados australes.

Región 5 — No habrá cambio de temperatura. Cielo medio nublado. No habrá lluvias.

Región 6 — No habrá cambio de temperatura. Cielo medio nublado. No habrá lluvias.

Región 7 — No habrá cambio de temperatura. Cielo medio nublado. Lluvias aisladas.

Región 8 — Ascenso de temperatura. Cielo medio nublado. Escasearán las lluvias. Vientos algo fuertes o fuertes australes.

Región 9 — No habrá cambio de temperatura. Cielo medio nublado. No habrá lluvias. Vientos débiles o moderados australes.

Región 10 — Ascenso de temperatura. Cielo medio nublado. No habrá lluvias. Vientos débiles o moderados orientales.

Regiones	Estaciones	Presión al nivel del mar	Temperaturas: Ambiente	Temperaturas: Máxima de ayer	Temperaturas: Mínima en últimas 24 h.	Lluvia en 24 h.	Altura sobre el nivel del mar
		mb.	o	o	o	mm.	m.
1	*Altar*			23	5	0	397
1	*C. Obregón, Son.*						40
1	*Ensenada*						13
1	*Guaymas*	1016 4	19	25	18	0	4
1	*Hermosillo*	1017 1	13		10	0	211
1	*Navojoa*			37	8	0	38
1	*Sta. Rosalía*			25	16	0	26
1	*Ures*						432
2	*Badiraguato*						170
2	*Bahía Magdalena*						12
2	*Culiacán*	1013.2	16	31	15	0	53
2	*Choix*						310
2	*Islas Marías*	1012.9	22	27	17	0	4
2	*La Paz*	1015 9	17	23	16	0	12
2	*Mascota,*						1200
2	*Mazatlán*	1013 6	20	24	19	0	78
2	*Puerto Vallarta*			32	14	0	2
2	*S. Blas, Nay.*			30	20	0	7
2	*S. Ignacio*						150
2	*Tepic*		11	30	11	0	918
2	*Topolobampo*						3
3	*Acapulco*	1012.1	23	31	23	0	3
3	*Arteaga*			26	13	0	860
3	*Colima*		19	35	19	0	502
3	*Huetamo*						356
3	*Iguala*			31	18	0	735
3	*La Unión*						38
3	*Manzanillo*	1013 5	23	33	22	0	4
4	*Cintalapa*			30	14	0	555
4	*C. las Casas*						2128
4	*Comitán*		12	25	8	0	1635
4	*Salina Cruz*	1012.9	25	29	24	0	56
4	*Tapachula*	1012 0	22	35	19	0	168
4	*Tonalá*			30	20	0	55
4	*Tuxtla Gutiérrez*		21	32	19	0	530
5	*C. Juárez*			26	4	0	1137
5	*C. Lerdo*	1011 5	13	30	10	0	1140
5	*Chihuahua*	1007 9	12	27	12	0	1423
5	*Hidalgo del Parral*			27	6	0	1652
5	*Sierra Mojada*						1256
5	*Temosáchic*						1858
5	*Villa Ahumada*						1205
6	*Durango*		11	26	10	0	1898
6	*Nazas*						1275
6	*Stgo. Papasquiaro*			28	4	0	1740
6	*Sombrerete*			27	6	0	2350
6	*Tepehuanes*						1787
6	*Charcas*			31	10	0	2020
6	*Aguascalientes*		10	29	9	0	1879
6	*C. Obregón, Gto.*			30	7	0	1870
6	*Guadalajara*	1015 1	11	30	10	0	1583
6	*Guanajuato*	1014 7	12	28	11	0	2037
6	*León*		12	31	10	0	1809
6	*Querétaro*		17	26	10	0	1850
6	*S. Luis Potosí*		10	29	8	0	1877
6	*Zacatecas*	1014 3	12	20	12	0	2612
7	*Cuernavaca*		19	31	17	0	1538
7	*Chilpancingo*		16	35	15	0	1250
7	*Huajuapan*			31	11	0	1597
7	*Morelia*	1015.1	12	27	11	0	1923
7	*Oaxaca*	1014 8	10	35	9	0	1563
7	*Pachuca*		11	26	10	0	2435
7	*Piaxtla*			30	14	0	1120
7	*Puebla*		12	28	11	0	2150
7	*Tacubaya*	1014 4	9	28	8	0	2309
7	*Tehuacán*			25	5	0	1676
7	*Tlaxcala*		8	26	8	0	2240
7	*Toluca*		10	22	7	Inap	2675
7	*Tula*						2036
7	*Zamora*			32	12	0	1633
7	*Zitácuaro*			29	10	0	2064
8	*C. Victoria*						
8	*Linares*						648
8	*Matamoros*	1015.3	20	27	19	0	9
8	*Monclova*						587
8	*Monterrey*	1013.5	17	31	13	0	540
8	*Saltillo*		9	23	7	0	1609
8	*Soto la Marina*						25
8	*Tampico*	1014 9	21	26	18	0	18
9	*Obregón, Tab.*	1014.0	21	34	21	0	2
9	*Coatzacoalcos*	1015 2	20		20	0	14
9	*Córdoba*		17	28	13	0	871
9	*Huauchinango*			25	9	0	1576
9	*Jalapa*		15	26	14	Inap	1399
9	*Orizaba*		17	25	15	0	1248
9	*Rioverde*		16	30	13	0	992
9	*Teapa*			31	20	0	80
9	*Tenosique*						60
9	*Tulancingo*		6	27	5	0	2181
9	*Tuxpan*						10
9	*Veracruz*	1016.2	21	26	21	0	16
9	*Villahermosa*						
10	*Campeche*	1015 1	20	30	20	0	25
10	*Cozumel*	1017.5	19	30	18	0	8
10	*Champotón*			31	21	0	2
10	*Chetumal*	1015 7	25	27	24	0	4
10	*I. Mujeres*						7
10	*Mérida*	1017.2	18	31	17	0	22
10	*Progreso*	1017.2	19	27	18	0	14
10	*Valladolid*		21	30	17	0	22

CARTA DEL TIEMPO

SERVICIO METEOROLOGICO MEXICANO

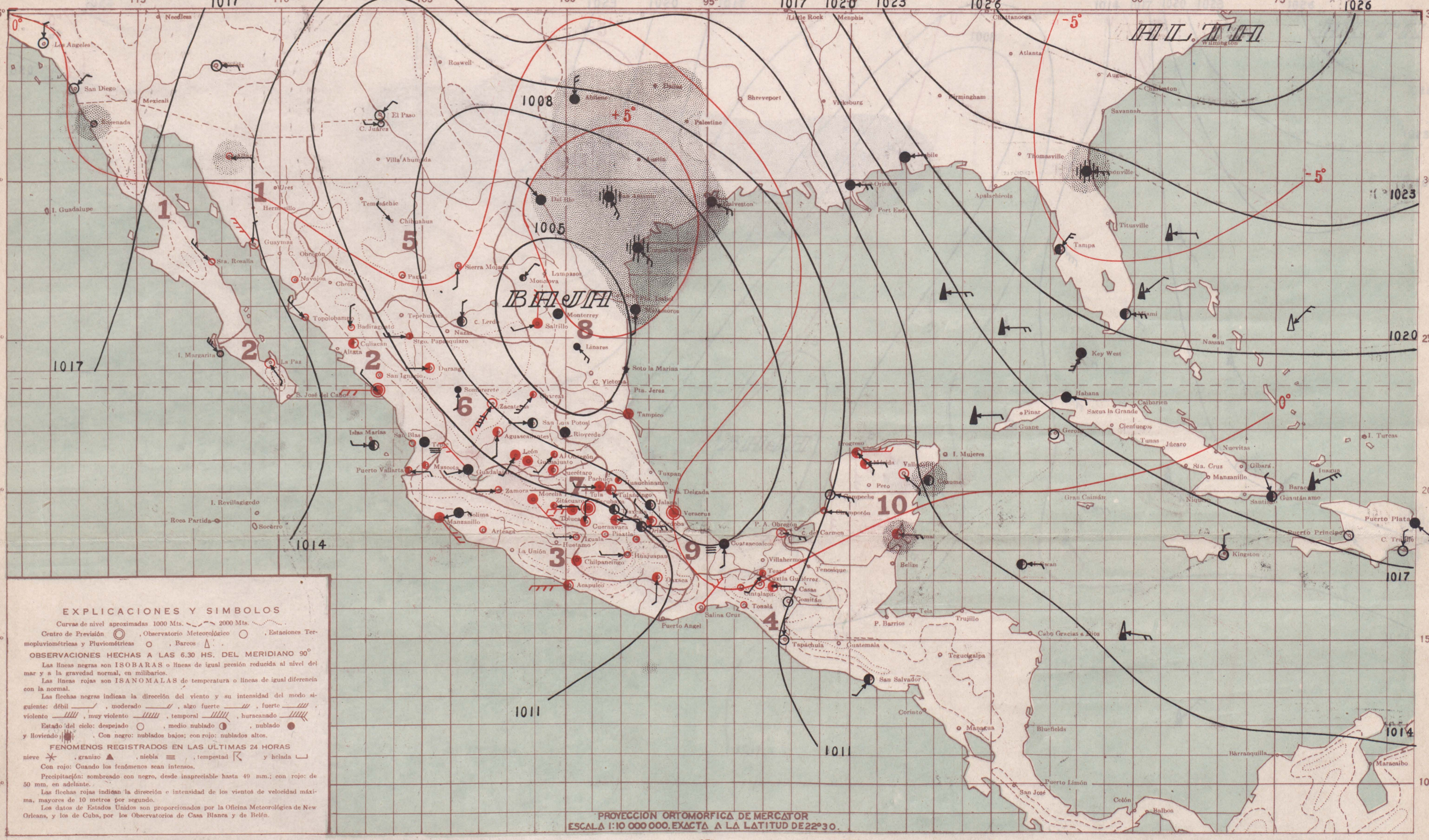

EXPLICACIONES Y SIMBOLOS

Curvas de nivel aproximadas 1000 Mts. 2000 Mts.

Centro de Previsión, Observatorio Meteorológico, Estaciones Termopluviométricas y Pluviométricas, Barcos.

OBSERVACIONES HECHAS A LAS 6.30 HS. DEL MERIDIANO 90°

Las líneas negras son ISOBARAS o líneas de igual presión reducida al nivel del mar y a la gravedad normal, en milibarios.

Las líneas rojas son ISANOMALAS de temperatura o líneas de igual diferencia con la normal.

Las flechas negras indican la dirección del viento y su intensidad del modo siguiente: débil, moderado, algo fuerte, fuerte, violento, muy violento, temporal, huracanado.

Estado del cielo: despejado, medio nublado, nublado y lloviendo. Con negro: nublados bajos; con rojo: nublados altos.

FENOMENOS REGISTRADOS EN LAS ULTIMAS 24 HORAS

nieve, granizo, niebla, tempestad y helada

Con rojo: Cuando los fenómenos sean intensos.

Precipitación: sombreado con negro, desde inapreciable hasta 49 mm.; con rojo: de 50 mm. en adelante.

Las flechas rojas indican la dirección e intensidad de los vientos de velocidad máxima, mayores de 10 metros por segundo.

Los datos de Estados Unidos son proporcionados por la Oficina Meteorológica de New Orleans, y los de Cuba, por los Observatorios de Casa Blanca y de Belén.

SECRETARIA DE AGRICULTURA Y FOMENTO

ZINCOGRAFIA DE LA DIRECCION DE GEOGRAFIA, METEOROLOGIA E HIDROLOGIA

JUEVES 6 DE MARZO DE 1941

Una intensa depresión se encuentra sobre la cuenca del Río Bravo, extendiéndose a gran parte de la República. Descenderá marcadamente la temperatura en la parte oriental del país y soplará "norte" fuerte o violento en el Golfo de México.

PRONOSTICO DEL TIEMPO PARA MAÑANA

Región 1 — Descenso de temperatura. Cielo despejado. No habrá lluvias. Vientos algo fuertes o fuertes boreales.

Región 2 — Descenso de temperatura. Cielo medio nublado. Escasearán las lluvias. Vientos débiles o moderados occidentales.

Región 3 — No habrá cambio de temperatura. Cielo medio nublado. Escasearán las lluvias. Vientos débiles o moderados occidentales.

Región 4 — Ascenso de temperatura. Cielo medio nublado. Escasearán las lluvias. Vientos algo fuertes o fuertes australes.

Región 5 — Descenso de temperatura. Cielo medio nublado. Escasearán las lluvias.

Región 6 — Descenso de temperatura. Cielo nublado. Lluvias aisladas.

Región 7 — Descenso de temperatura. Cielo nublado. Lluvias aisladas.

Región 8 — Onda fría. Cielo nublado. Lluvias generales. Vientos algo fuertes o fuertes boreales.

Región 9 — Descenso de temperatura. Cielo nublado. Lluvias generales. Vientos violentos boreales.

Región 10 — No habrá cambio de temperatura. Cielo medio nublado. Lluvias aisladas. Vientos algo fuertes o fuertes australes.

Regiones	Estaciones	Presión al nivel del mar	Temperaturas: Ambiente	Temperaturas: Máxima de ayer	Temperaturas: Mínima en últimas 24 h	Lluvia en 24 h	Altura sobre el nivel del mar
		mb.	o	o	o	mm.	m.
1	Altar			27	7	Inap	397
1	C. Obregón, Son.						40
1	Ensenada			18	6	Inap	13
1	Guaymas	1014 0	18	24	18	0	4
1	Hermosillo						211
1	Navojoa			35	8	0	38
1	Sta. Rosalía			24	15	0	26
1	Ures						432
2	Badiraguato			31	7	0	170
2	Bahía Magdalena			23	16	0	12
2	Culiacán	1012 7	23	30	12	0	53
2	Choix						310
2	Islas Marías	1012.7	22		16	0	4
2	La Paz	1015 3	16	22	15	0	12
2	Mascota			26	13	0	1200
2	Mazatlán	1012 8	18	24	18	0	78
2	Puerto Vallarta			31	15	0	2
2	S. Blas, Nay.			29	21	0	7
2	S. Ignacio			36	11	0	150
2	Tepic		13	27	13	0	918
2	Topolobampo			26	16	0	3
3	Acapulco	1011.5	23	30	23	0	3
3	Arteaga			29	15	0	860
3	Colimo		20	33	18	0	502
3	Huetamo						356
3	Iguala			31	14	0	735
3	La Unión						38
3	Manzanillo	1012 5	22	33	21	0	4
4	Cintalapa			32	8	0	555
4	C. las Casas		9	25	7	0	2128
4	Comitán		13		10	0	1635
4	Salina Cruz	1009 7	26	31	25	0	56
4	Tapachula	1011 6	23	36	20	0	168
4	Tonalá			31	22	0	55
4	Tuxtla Gutiérrez		21	33	19	0	530
5	C. Juárez			18	5	0	1137
5	C. Lerdo	1005.5	14	28	11	0	1140
5	Chihuahua	1009 5	3	26	3	0	1423
5	Hidalgo del Parral			19	5	0	1652
5	Sierra Mojada			25	10	0	1256
5	Temosáchic						1858
5	Villa Ahumada						1205
6	Durango		9	24	8	0	1898
6	Nazas						1275
6	Stgo. Papasquiaro			25	7	0	1740
6	Sombrerete			23	7	0	2350
6	Tepehuanes						1787
6	Charcas			29	13	0	2020
6	Aguascalientes		10	28	19	0	1879
6	C. Obregón, Gto.			27	10	0	1870
6	Guadalajara	1012 1	15	28	14	0	1583
6	Guanajuato	1010.6	14	26	13	0	2037
6	León		14	29	13	0	1809
6	Querétaro		12	28	9	0	1850
6	S. Luis Potosí		15	28	14	0	1877
6	Zacatecas	1008 8	9	18	9	0	2612
7	Cuernavaca		18	30	12	0	1538
7	Chilpancingo		15	32	14	0	1250
7	Huajuapan			30	11	0	1597
7	Morelia	1012 1	15	25	15	0	1923
7	Oaxaca	1012 7	13	35	12	0	1563
7	Pachuca		11	25	9	0	2435
7	Piaxtla			38	13	0	1120
7	Puebla		12	26	12	0	2150
7	Tacubaya	1011 5	11	28	10	0	2309
7	Tehuacán			30	7	0	1676
7	Tlaxcala		13	25	13	0	2240
7	Toluca		10	22	6	0	2675
7	Tula						2036
7	Zamora			32	12	0	1633
7	Zitácuaro			27	12	0	2064
8	C. Victoria						
8	Linares			23	18	0	648
8	Matamoros	1005 7	21	25	21	Inap	9
8	Monclova			26	13	0	587
8	Monterrey	1005.0	17	23	16	0	540
8	Saltillo		15	24	12	0	1609
8	Soto la Marina						25
8	Tampico	1006 4	22	27	20	0	18
9	Obregón, Tab.	1008.0	22	29	21	0	2
9	Coatzacoalcos	1007 9	21	27	20	0	14
9	Córdoba		16	28	13	0	871
9	Huauchinango			32	10	0	1576
9	Jalapa		15	25	14	0	1399
9	Orizaba		22	23	16	0	1248
9	Rioverde		17	29	16	0	992
9	Teapa			29	19	0	80
9	Tenosique						60
9	Tulancingo		13	29	12	0	2181
9	Tuxpan						10
9	Veracruz	1007.2	21	27	21	0	16
9	Villahermosa						
10	Campeche	1011.2	22	30	21	0	25
10	Cozumel	1014.4	20	30	18	Inap	8
10	Champotón			26	22	0	2
10	Chetumal	1011 9	25	29	24	Inap	4
10	I. Mujeres						7
10	Mérida	1012 8	21	31	20	0	22
10	Progreso	1012.9	21	26	19	0	14
10	Valladolid		25		20	0	22

CARTA DEL TIEMPO

SERVICIO METEOROLOGICO MEXICANO

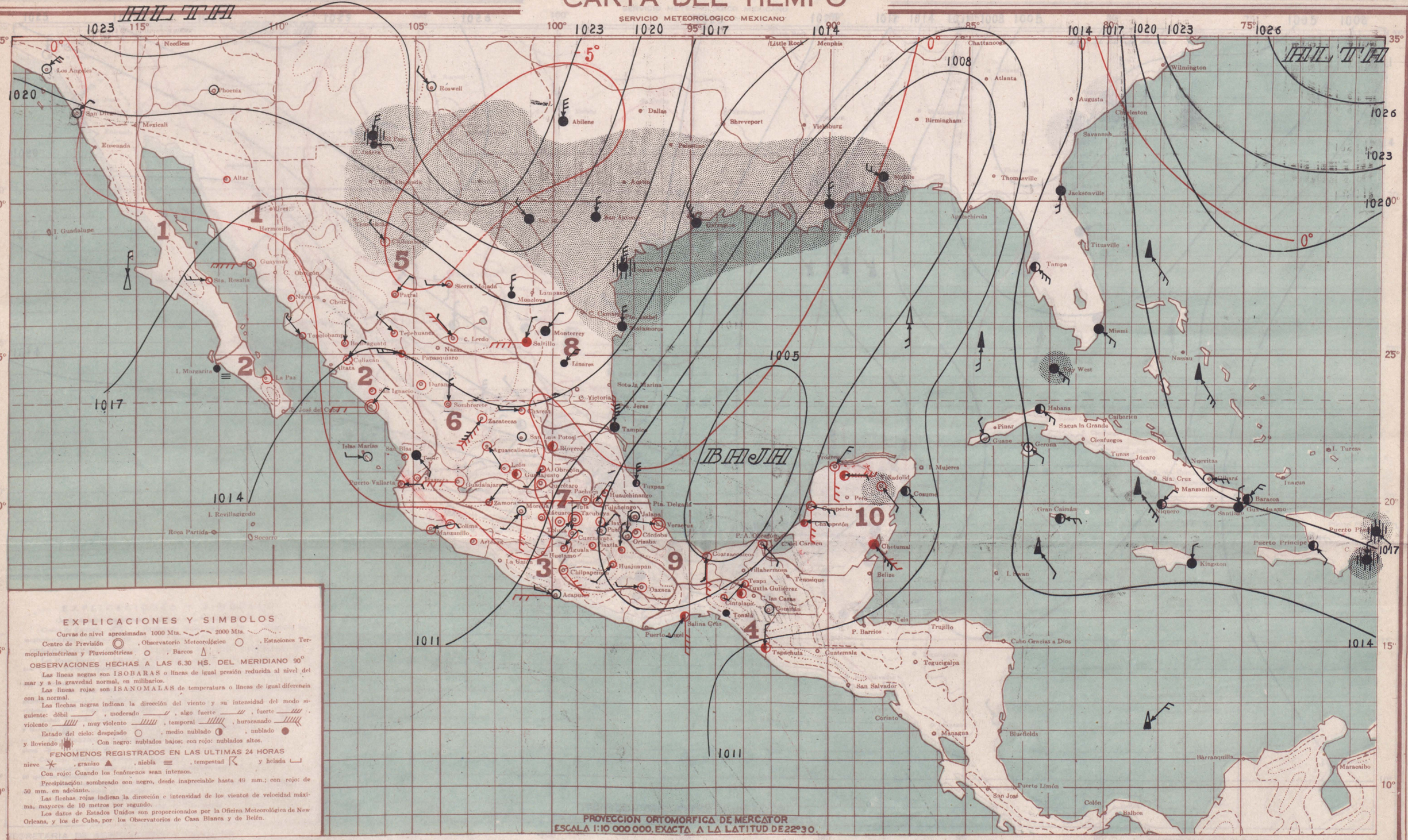

SECRETARIA DE AGRICULTURA Y FOMENTO

ZINCOGRAFIA DE LA DIRECCION DE GEOGRAFIA, METEOROLOGIA E HIDROLOGIA

VIERNES 7 DE MARZO DE 1941

El núcleo de aire tropical del Golfo de México se está desalojando hacia el Noreste, en tanto que las masas de aire polar están invadiendo violentamente la parte occidental del Golfo de México, en donde se generalizará el "norte".

PRONOSTICO DEL TIEMPO PARA MAÑANA

Región 1
- Descenso de temperatura.
- Cielo medio nublado.
- No habrá lluvias.
- Vientos algo fuertes o fuertes boreales.

Región 2
- Descenso de temperatura.
- Cielo medio nublado.
- No habrá lluvias.
- Vientos débiles o moderados boreales.

Región 3
- Ascenso de temperatura.
- Cielo medio nublado.
- Escasearán las lluvias.
- Vientos débiles o moderados occidentales

Región 4
- No habrá cambio de temperatura.
- Cielo medio nublado.
- No habrá lluvias.
- Vientos violentos boreales.

Región 5
- Descenso de temperatura.
- Cielo medio nublado.
- Escasearán las lluvias.

Región 6
- Descenso de temperatura.
- Cielo medio nublado.
- Lluvias aisladas.

Región 7
- Descenso de temperatura.
- Cielo medio nublado.
- Escasearán las lluvias.

Región 8
- Onda fría.
- Cielo nublado.
- Lluvias generales.
- Vientos algo fuertes o fuertes boreales.

Región 9
- Descenso de temperatura.
- Cielo nublado.
- Lluvias generales.
- Vientos violentos boreales.

Región 10
- Descenso de temperatura.
- Cielo nublado.
- Lluvias aisladas.
- Vientos algo fuertes o fuertes boreales.

Regiones	ESTACIONES	Presión al nivel del mar	Temperaturas: Ambiente	Máxima de ayer	Mínima en últimas 24 h.	Lluvia en 24 h.	Altura sobre el nivel del mar
		mb.	o	o	o	mm.	m.
1	Altar	.	.	25	6	0	397
	C. Obregón, Son.	.	.	.	.	.	40
	Ensenada	.	.	.	.	.	13
	Guaymas	1016.1	20	25	19	0	4
	Hermosillo	.	.	.	.	.	211
	Navojoa	.	.	35	8	0	38
	Sta. Rosalía	.	.	20	15	0	26
	Ures	.	.	.	.	.	432
	Badiraguato	.	.	27	5	0	170
	Bahía Magdalena	.	.	24	14	0	12
2	Culiacán	1013.9	11	29	11	0	53
	Choix	.	.	.	.	.	310
	Islas Marías	1013.3	19	25	13	0	4
	La Paz	1015.9	17	21	16	0	12
	Mascota	.	.	24	11	0	1200
	Mazatlán	1013.3	17	23	16	0	78
	Puerto Vallarta	.	.	28	16	0	2
	S. Blas, Nay.	.	.	28	19	0	7
	S. Ignacio	.	.	37	11	0	150
	Tepic	.	10	23	9	0	918
	Topolobampo	.	.	26	15	0	3
3	Acapulco	1010.7	23	31	23	0	3
	Arteaga	.	.	29	14	0	860
	Colima	.	16	32	16	0	502
	Huetamo	.	.	.	.	.	356

Regiones	ESTACIONES	Presión al nivel del mar	Temperaturas: Ambiente	Máxima de ayer	Mínima en últimas 24 h.	Lluvia en 24 h.	Altura sobre el nivel del mar
		mb.	o	o	o	mm.	m.
3	Iguala	.	.	30	20	0	735
	La Unión	.	.	.	.	.	38
	Manzanillo	1012.0	21	31	20	0	4
	Cintalapa	.	.	32	15	0	555
	C. las Casas	.	.	.	.	.	2128
4	Comitán	.	14	29	11	0	1635
	Salina Cruz	1009.9	26	30	25	0	56
	Tapachula	1011.1	23	35	20	0	168
	Tonalá	.	.	30	24	0	55
	Tuxtla Gutiérrez	.	21	34	19	0	530
	C. Juárez	.	.	18	5	1	1137
5	C. Lerdo	1015.3	7	31	3	0	1140
	Chihuahua	1016.5	2	18	1	inap	1423
	Hidalgo del Parral	.	.	14	3	0	1652
	Sierra Mojada	.	.	25	7	0	1256
	Temosáchic	.	.	.	.	.	1858
	Villa Ahumada	.	.	.	.	.	1205
	Durango	.	3	21	2	0	1898
	Nazas	.	.	.	.	.	1275
	Stgo. Papasquiaro	.	.	21	8	0	1740
6	Sombrerete	.	.	19	0	0	2350
	Tepehuanes	.	.	24	20	0	1787
	Charcas	.	.	16	6	0	2020
	Aguascalientes	.	5	25	6	0	1879
	C. Obregón, Gto.	.	.	26	10	0	1870

Regiones	ESTACIONES	Presión al nivel del mar	Temperaturas: Ambiente	Máxima de ayer	Mínima en últimas 24 h.	Lluvia en 24 h.	Altura sobre el nivel del mar
		mb.	o	o	o	mm.	m.
6	Guadalajara	1012.4	5	26	4	0	1583
	Guanajuato	1011.3	11	21	9	0	2037
	León	.	10	25	8	0	1809
	Querétaro	.	12	27	10	0	1850
	S. Luis Potosí	.	14	26	13	0	1877
	Zacatecas	1019.6	5	14	5	0	2612
	Cuernavaca	.	16	29	15	0	1538
	Chilpancingo	.	14	29	13	0	1250
	Huajuapan	.	.	29	12	0	1597
7	Morelia	1011.5	10	23	10	0	1923
	Oaxaca	1012.4	10	31	9	0	1563
	Pachuca	.	10	24	8	0	2435
	Piaxtla	.	.	34	18	0	1120
	Puebla	.	11	22	9	0	2150
	Tacubaya	1010.7	9	27	3	0	2309
	Teluccán	.	.	19	4	0	1676
	Tlaxcala	.	9	23	7	0	2240
	Toluca	.	6	22	6	0	2675
	Tula	.	.	.	.	.	2036
	Zamora	.	.	33	14	0	1633
	Zitácuaro	.	.	25	8	0	2064
8	C. Victoria	.	.	.	.	.	7
	Linares	.	.	31	22	0	648
	Matamoros	1014.5	14	27	14	15	9
	Monclova	.	.	28	11	0	587

Regiones	ESTACIONES	Presión al nivel del mar	Temperaturas: Ambiente	Máxima de ayer	Mínima en últimas 24 h.	Lluvia en 24 h.	Altura sobre el nivel del mar
		mb.	o	o	o	mm.	m.
8	Monterrey	1015.0	13	27	12	0	540
	Saltillo	.	6	24	5	2	1609
	Soto la Marina	.	.	.	.	.	25
	Tampico	1010.6	18	27	18	0	18
	Obregón, Tab.	1004.4	22	33	22	0	2
	Coatzacoalcos	1005.2	22	34	10	0	14
	Córdoba	.	18	29	14	0	871
	Huauchinango	.	.	26	12	0	1576
	Jalapa	.	17	27	16	0	1399
	Orizaba	.	20	30	20	0	1248
9	Río verde	.	20	32	19	0	992
	Teapa	.	.	32	17	0	80
	Tenosique	.	.	.	.	.	60
	Tulancingo	.	13	30	12	0	2181
	Tuxpan	.	.	26	20	0	10
	Veracruz	1025.5	23	26	22	0	16
	Villahermosa	.	.	.	.	.	.
10	Campeche	1008.4	23	34	12	0	25
	Cozumel	1010.1	25	30	24	inap	8
	Champotón	.	.	31	22	0	2
	Chetumal	1008.3	26	29	25	0	4
	I. Mujeres	.	.	.	.	.	7
	Mérida	1008.4	23	33	22	0	22
	Progreso	1008.3	23	33	19	0	14
	Valladolid	.	23	29	23	inap	22

CARTA DEL TIEMPO

SERVICIO METEOROLOGICO MEXICANO

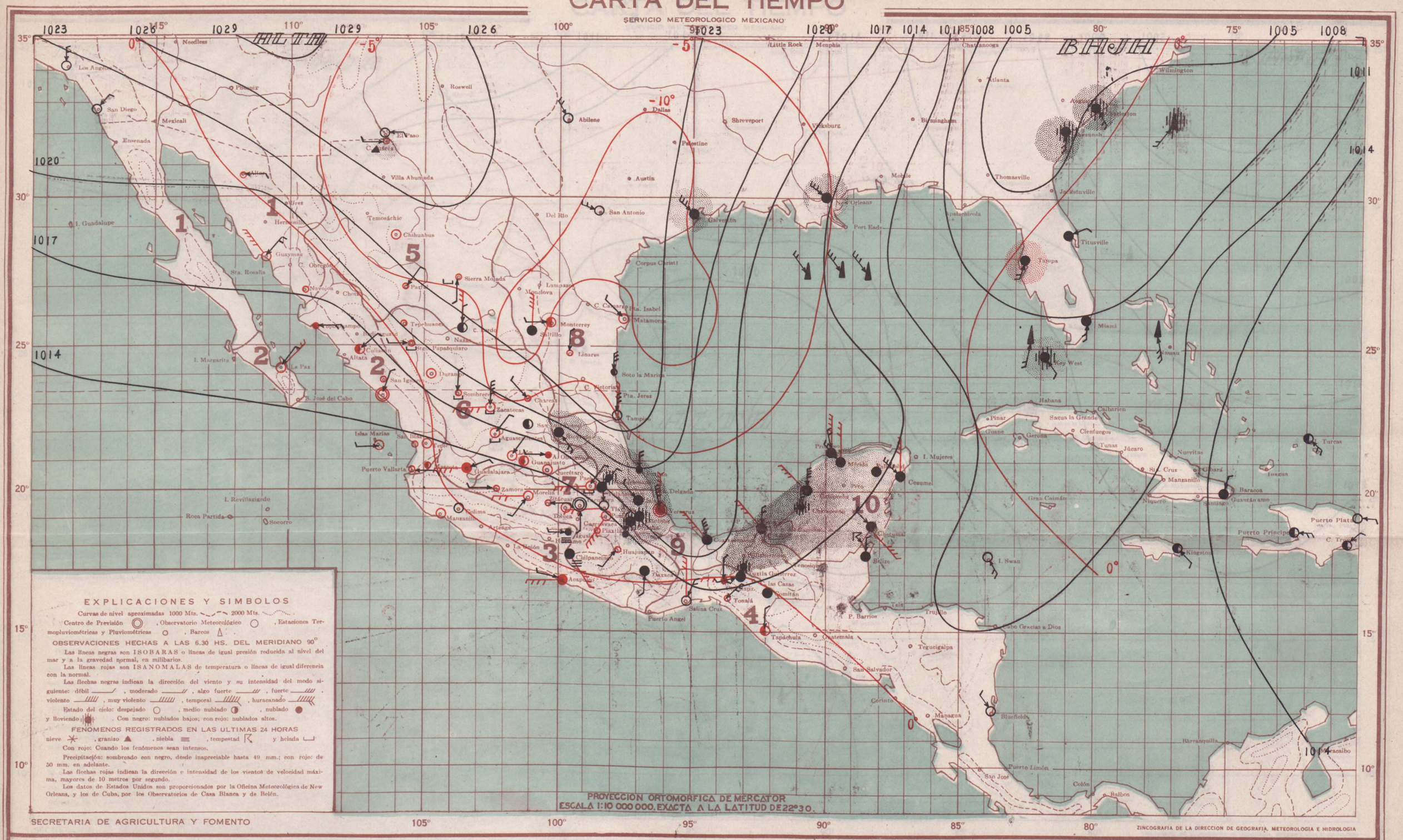

SECRETARIA DE AGRICULTURA Y FOMENTO

ZINCOGRAFIA DE LA DIRECCION DE GEOGRAFIA, METEOROLOGIA E HIDROLOGIA

SABADO 8 DE MARZO DE 1941

Las masas de aire frío continúan su penetración hacia la zona ecuatorial, provocando fuerte "norte" en el Golfo de México. El "norte" principiará a decrecer en la porción occidental de dicho Golfo.

PRONOSTICO DEL TIEMPO PARA MAÑANA

Región 1
- No habrá cambio de temperatura.
- Cielo medio nublado.
- No habrá lluvias.
- Vientos débiles o moderados occidentales

Región 2
- No habrá cambio de temperatura.
- Cielo despejado.
- No habrá lluvias.
- Vientos débiles o moderados occidentales

Región 3
- No habrá cambio de temperatura.
- Cielo despejado.
- No habrá lluvias.
- Vientos débiles o moderados occidentales

Región 4
- No habrá cambio de temperatura.
- Cielo medio nublado.
- Lluvias aisladas.
- Vientos algo fuertes o fuertes boreales.

Región 5
- No habrá cambio de temperatura.
- Cielo medio nublado.
- No habrá lluvias.
- Heladas.

Región 6
- No habrá cambio de temperatura.
- Cielo medio nublado.
- No habrá lluvias.
- Heladas.

Región 7
- Descenso de temperatura.
- Cielo medio nublado.
- No habrá lluvias.

Región 8
- No habrá cambio de temperatura.
- Cielo medio nublado.
- No habrá lluvias.
- Vientos débiles o moderados boreales.

Región 9
- Descenso de temperatura.
- Cielo nublado.
- Lluvias generales.
- Vientos algo fuertes o fuertes boreales.

Región 10
- Descenso de temperatura.
- Cielo nublado.
- Lluvias aisladas
- Vientos algo fuertes o fuertes boreales.

Regiones	ESTACIONES	Presión al nivel del mar	Temperaturas: Ambiente	Máxima de ayer	Mínima en últimas 24 h.	Lluvia en 24 h.	Altura sobre el nivel del mar
		mb.	o	o	o	mm.	m.
1	Altar	.		23	6	0	397
	C. Obregón, Son.	.					40
	Ensenada	.					13
	Guaymas	1018.8	21	28	21	0	4
	Hermosillo	.					211
	Navojoa	.		36	8	0	38
	Sta. Rosalía	.					26
	Ures	.					432
	Badiraguato	.					170
	Bahía Magdalena	.					12
	Culiacán	1014.3	12	30	11	0	53
	Choix	.					310
	Islas Marías	1013.6	20	25	14	0	4
2	La Paz	1016.3	18	22	17	0	12
	Mascota	.		20	11	0	1200
	Mazatlán	1014.0	19	22	14	0	78
	Puerto Vallarta	.		31	14	0	2
	S. Blas, Nay.	.		28	15	0	7
	S. Ignacio	.		34	10	0	150
	Tepic	.	7	26	6	0	918
	Topolobampo	.		29	15	0	3
	Acapulco	1011.7	24	31	23	0	3
3	Ariega	.					860
	Colimo	.	16	33	16	0	502
	Huetamo	.					356

Regiones	ESTACIONES	Presión al nivel del mar	Temperaturas: Ambiente	Máxima de ayer	Mínima en últimas 24 h.	Lluvia en 24 h.	Altura sobre el nivel del mar
		mb.	o	o	o	mm.	m.
	Iguala	.		38	18	0	735
3	La Unión	.					38
	Manzanillo	1013.9	22	31	21	0	4
	Cintalapa	.		20	15	0	555
	C. las Casas	.					2128
	Comitán	.	16	28	12	0	1635
4	Salina Cruz	1013.5	24	30	23	0	56
	Tapachula	1011.9	23	35	20	0	168
	Tonalá	.		31	25	0	55
	Tuxtla Gutiérrez	.	0	32	19	0	530
	C. Juárez	.		11	1	Inap.	1137
	C. Lerdo	1022.8	8	28	7	0	1140
5	Chihuahua	1025.7	−1	14	−1	0	1423
	Hidalgo del Parral	.		15	2	0	1652
	Sierra Mojada	.		20	3	0	1256
	Temosáchic	.					1858
	Villa Ahumada	.					1205
	Durango	.	3	23	2	0	1898
	Nazas	.					1275
	Stgo. Papasquiaro	.		20	0	0	1740
6	Sombrerete	.		20	−1	0	2350
	Tepehuanes	.		23	−3	0	1787
	Charcas	.		26	1	0	2020
	Agu-scalientes	.	3	25	3	0	1879
	C. Obregón, Gto.	.		26	3	0	1870

Regiones	ESTACIONES	Presión al nivel del mar	Temperaturas: Ambiente	Máxima de ayer	Mínima en últimas 24 h.	Lluvia en 24 h.	Altura sobre el nivel del mar
		mb	o	o	o	mm.	m.
6	Guadalajara	1015.3	4	26	3	0	1583
	Guanajuato	1013.1	8	24	6	0	2037
	León	.	8	26	5	0	1809
	Querétaro	.	7	29	6	0	1850
	S. Luis Potosí	.	7	26	6	0	1877
	Zacatecas	1014.3	−1	15	−1	0	2612
	Cuernavaca	.					1538
	Chilpancingo	.	14	29	12	0	1250
	Huajuapan	.		29	12	0	1597
	Morelia	1012.4	9	28	8	0	1923
7	Oaxaca	1014.0	16	32	15	0	1563
	Pachuca	.	3	23	1	0	2435
	Piaxtla	.		35	16	0	1120
	Puebla	.	9	23	9	0	2150
	Tacubaya	1012.3	4	25	3	0	2309
	Tehuacán	.		28	10	0	1676
	Tlaxcala	.	16	22	6	0	2240
	Toluca	.	6	20	4	0	2675
	Tula	.					2036
	Zamora	.		30	11	0	1633
	Zitácuaro	.		25	7	0	2064
	C. Victoria	.					
8	Linares	.		16	7	0	648
	Matamoros	1025.9	6	18	5	0	9
	Monclova	.					587

Regiones	ESTACIONES	Presión al nivel del mar	Temperaturas: Ambiente	Máxima de ayer	Mínima en últimas 24 h.	Lluvia en 24 h.	Altura sobre el nivel del mar
		mb.	o	o	o	mm.	m.
8	Monterrey	1024.9	9		6	0	540
	Saltillo	.	1	15	9	0	1609
	Soto la Marina	.		28	17	0	25
	Tampico	1024.4	14	25	12	0	88
	Obregón, Tab.	1016.7	19	32	18	9	2
	Coatzacoalcos	1018.3	19	31	18	4	14
	Córdoba	.	12	23	9	5	871
	Huauchinango	.		18	3	12	1576
	Jalapa	.	11	24	10	36	1399
	Orizaba	.	15	25	13	3	1248
9	Rioverde	.	10	22	9	Inap.	992
	Teapa	.		33	18	25	80
	Tenosique	.					60
	Tulancingo	.	7	22	6	0	2181
	Tuxpan	.		21	15	Inap.	10
	Veracruz	1019.1	19	26	19	Inap.	16
	Villahermosa	.					
	Campeche	1013.6	22	32	20	Inap.	25
	Cozumel	1011.9	22	30	22	0	8
	Champotón	.		28	17	Inap.	2
10	Chetumal	1013.2	21	29	20	Inap.	4
	I. Mujeres	.					7
	Mérida	1015.2	21	33	20	2	22
	Progreso	1014.4	22	32	20	Inap.	14
	Valladolid	.	25	30	18	29	22

CARTA DEL TIEMPO

SERVICIO METEOROLOGICO MEXICANO

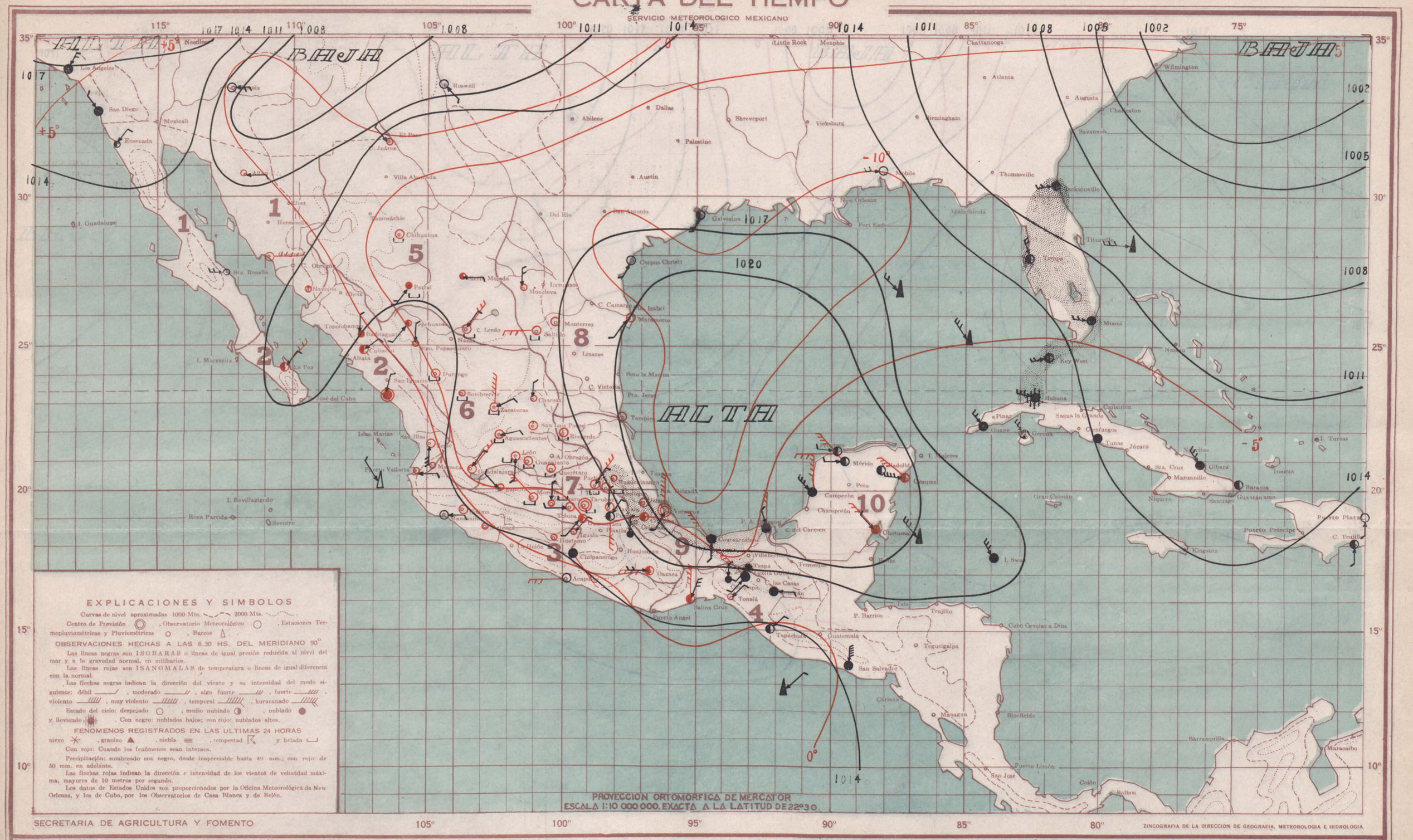

SECRETARIA DE AGRICULTURA Y FOMENTO

ZINCOGRAFIA DE LA DIRECCION DE GEOGRAFIA, METEOROLOGIA E HIDROLOGIA

DOMINGO 9 DE MARZO DE 1941

Una intensa depresión invade toda la parte central y oriental de los EE. UU., mientras que un anticlón del Pacífico está penetrando por el NW. del mismo territorio. Terminará el "norte" en el Golfo de México y comenzará a ascender la temperatura.

PRONOSTICO DEL TIEMPO PARA MAÑANA

Región 1 — Descenso de temperatura. Cielo nublado. Escasearán las lluvias. Vientos débiles o moderados boreales.

Región 2 — No habrá cambio de temperatura. Cielo medio nublado. No habrá lluvias. Vientos débiles o moderados occidentales.

Región 3 — No habrá cambio de temperatura. Cielo medio nublado. No habrá lluvias. Vientos débiles o moderados australes.

Región 4 — Ascenso de temperatura. Cielo nublado. Escasearán las lluvias. Vientos débiles o moderados boreales.

Región 5 — Ascenso de temperatura. Cielo despejado. No habrá lluvias. Heladas.

Región 6 — Ascenso de temperatura. Cielo despejado. No habrá lluvias. Heladas.

Región 7 — Ascenso de temperatura. Cielo despejado. No habrá lluvias. Heladas.

Región 8 — Ascenso de temperatura. Cielo medio nublado. No habrá lluvias. Vientos débiles o moderados australes.

Región 9 — Ascenso de temperatura. Cielo nublado. Lluvias aisladas. Vientos débiles o moderados boreales.

Región 10 — No habrá cambio de temperatura. Cielo nublado. Escasearán las lluvias. Vientos débiles o moderados boreales.

Regiones	Estaciones	Presión al nivel del mar	Temperaturas: Ambiente	Máxima de ayer	Mínima en últimas 24 h.	Lluvia en 24 h.	Altura sobre el nivel del mar
		mb.	o	o	o	mm.	m.
1	Allar						397
	C. Obregón, Son.						40
	Ensenada			25	9	0	13
	Guaymas	1013.5	18	30	18	0	4
	Hermosillo						211
	Navojoa			37	8	0	38
	Sta. Rosalía						26
	Ures						432
	Badiraguato			33	4	0	170
	Bahía Magdalena						12
	Culiacán	1012.7	13	32	10	0	53
	Choix						310
	Islas Marías						4
2	La Paz	1014.3	18	24	17	0	12
	Mascota						1200
	Mazatlán	1012.7	21	23	19	0	78
	Puerto Vallarta						2
	S. Blas, Nay.						7
	S. Ignacio						150
	Tepic		17	29	13	0	918
	Topolobampo						3
3	Acapulco	1012.7	23	31	23	0	3
	Artesaga						860
	Colimo		18	32	18	0	502
	Huetamo						356

Regiones	Estaciones	Presión al nivel del mar	Temperaturas: Ambiente	Máxima de ayer	Mínima en últimas 24 h.	Lluvia en 24 h.	Altura sobre el nivel del mar
		mb.	o	o	o	mm.	m.
3	Iguala			38	19	0	735
	La Unión						38
	Manzanillo	1013.9	22	31	21	0	4
	Cintalapa						555
	C. las Casas						2128
4	Comitán		10	28	6	0	1635
	Salina Cruz	1016.3	20	28	19	0	56
	Tapachula	1011.6	24	35	21	0	168
	Tonalá			30	24	0	55
	Tuxtla Gutiérrez		15	24	13	0	530
	C. Juárez			18	2	0	1137
	C. Lerdo						1140
	Chihuahua	1016.5	−1	18	−1	0	1423
5	Hidalgo del Parral			14	−2	0	1652
	Sierra Mojada						1256
	Temosáchic						1858
	Villa Ahumada						1205
	Durango		−1	13	−3	0	1898
	Nazas						1275
	Sigo. Papasquiaro						1740
6	Sombrerete			15	−5	0	2350
	Tepehuanes						1787
	Charcas						2020
	Agu scalientes		1	17	−1	0	1879
	C. Obregón, Gto.						1870

Regiones	Estaciones	Presión al nivel del mar	Temperaturas: Ambiente	Máxima de ayer	Mínima en últimas 24 h.	Lluvia en 24 h.	Altura sobre el nivel del mar
		mb	o	o	o	mm.	m.
6	Guadalajara	1016.8	1	23	1	0	1583
	Guanajuato	1014.5	5	21	3	0	2037
	León		3	22	−3	0	1809
	Querétaro		5	24	4	0	1850
	S. Luis Potosí		2	23	1	0	1877
	Zacatecas	1015.3	−1	15	−1	0	2612
	Cuernavaca		14		13	0	1538
	Chilpancingo		16	28	15	0	1250
	Huajuapan						1597
	Morelia	1014.8	8	24	8	0	1923
	Oaxaca	1015.6	9	27	8	0	1563
	Pachuca		2	18	0	0	2435
	Piazzla						1120
7	Puebla		8	21	7	0	2150
	Tacubaya	1014.5	2	23	1	0	2309
	Tehuacán			17	6	0	1676
	Tlaxcala						2240
	Toluca		5	18	4	0	2675
	Tula						2036
	Zamora			30	9	0	1633
	Zitácuaro			26	5	0	2064
8	C. Victoria						
	Linares						648
	Matamoros	1020.8	7	19	7	0	9
	Monclova						587

Regiones	Estaciones	Presión al nivel del mar	Temperaturas: Ambiente	Máxima de ayer	Mínima en últimas 24 h.	Lluvia en 24 h.	Altura sobre el nivel del mar
		mb.	o	o	o	mm.	m.
8	Monterrey	1017.8	10	21	6	0	540
	Saltillo		4	13	1	0	1609
	Soto la Marina						25
	Tampico	1022.5	10	20	15	0	18
	Obregón, Tab.	1021.6	18	24	17	2	2
	Coatzacoalcos	1022.3	15	21	15	Inap	14
	Córdoba		6	14	4	6	871
	Huauchinango						1576
	Jalapa		6	14	5	6	1399
	Orizaba						1248
9	Rioverde						992
	Teapa			18	4	31	80
	Tenosique						60
	Tulancingo						2181
	Tuxpan						10
	Veracruz	1022.4	13	23	12	Inap	16
	Villahermosa						
	Campeche	1020.0	19	27	19	0	25
	Cozumel	1020.1	19	30	18	0	8
	Champotón						2
10	Chetumal	1021.7	18	26	16	0	4
	I. Mujeres						7
	Mérida	1020.5	17	27	15	0	22
	Progreso	1019.7	19	26	18	0	14
	Valladolid						22

CARTA DEL TIEMPO

SERVICIO METEOROLOGICO MEXICANO

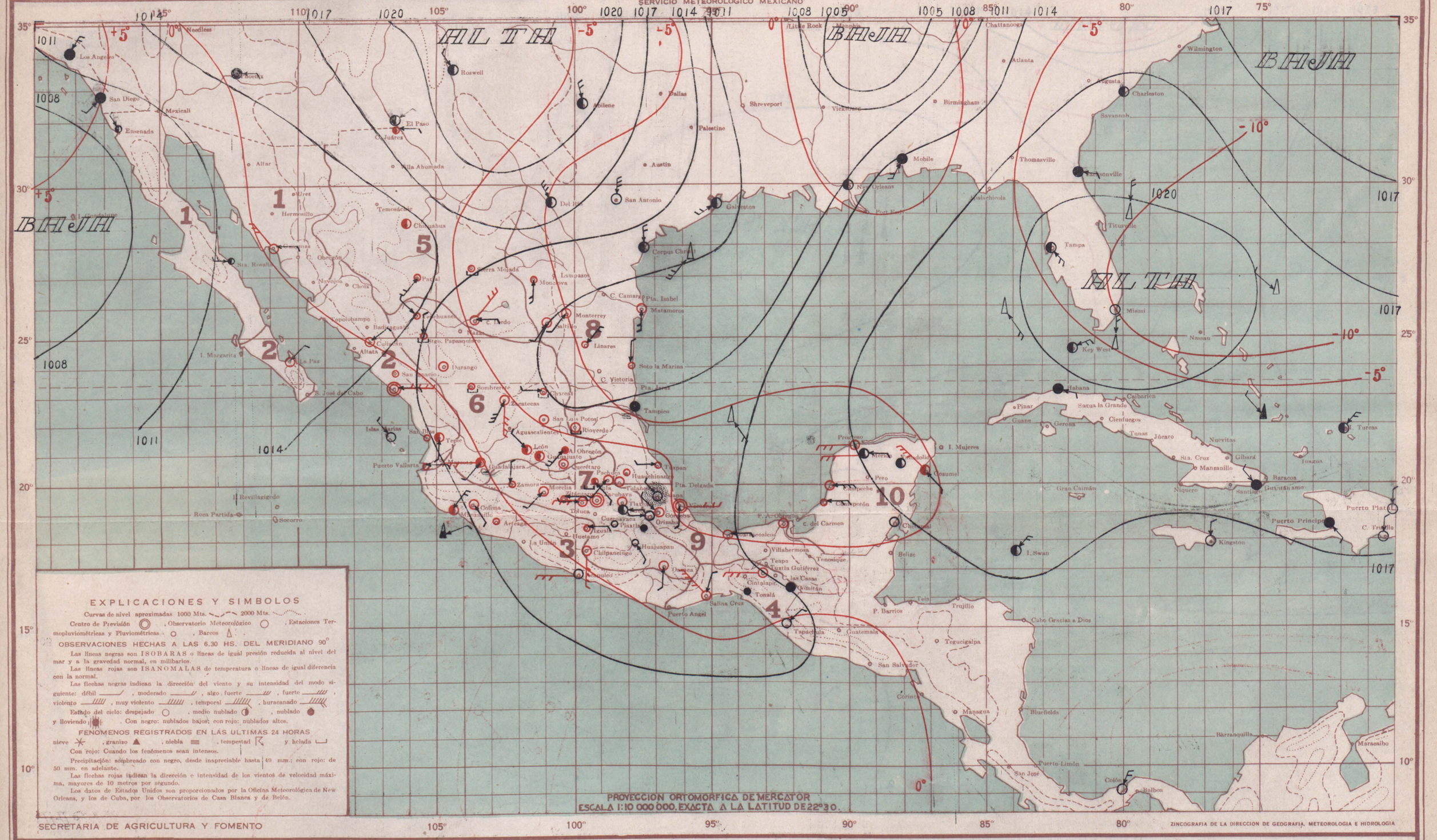

SECRETARIA DE AGRICULTURA Y FOMENTO

ZINCOGRAFIA DE LA DIRECCION DE GEOGRAFIA, METEOROLOGIA E HIDROLOGIA

LUNES 10 DE MARZO DE 1941

El anticiclón del Pacífico que invadió ayer el occidente de EE. UU., se ha desplazado hacia el sureste, aumentando la pendiente barométrica hacia nuestro país. Producirá probablemente un "norte" de moderada intensidad en el Golfo de México el día de mañana.

PRONOSTICO DEL TIEMPO PARA MAÑANA

Región 1
- Ascenso de temperatura.
- Cielo medio nublado.
- No habrá lluvias.
- Vientos débiles o moderados boreales.

Región 2
- No habrá cambio de temperatura.
- Cielo medio nublado.
- No habrá lluvias.
- Vientos débiles o moderados occidentales

Región 3
- No habrá cambio de temperatura.
- Cielo medio nublado.
- No habrá lluvias.
- Vientos débiles o moderados australes.

Región 4
- Ascenso de temperatura.
- Cielo nublado.
- No habrá lluvias.
- Vientos débiles o moderados australes.

Región 5
- No habrá cambio de temperatura.
- Cielo medio nublado.
- No habrá lluvias.

Región 6
- Ascenso de temperatura.
- Cielo despejado.
- No habrá lluvias.
- Heladas.

Región 7
- Ascenso de temperatura.
- Cielo medio nublado.
- No habrá lluvias.

Región 8
- Ascenso de temperatura.
- Cielo medio nublado.
- No habrá lluvias.
- Vientos algo fuertes o fuertes boreales.

Región 9
- No habrá cambio de temperatura
- Cielo nublado.
- Escasearán las lluvias.
- Vientos débiles o moderados boreales.

Región 10
- Ascenso de temperatura.
- Cielo nublado.
- Escasearán las lluvias.
- Vientos débiles o moderados australes

Regiones	ESTACIONES	Presión al nivel del mar	Temperaturas: Ambiente	Máxima de ayer	Mínima en últimas 24 h.	Lluvia en 24 h.	Altura sobre el nivel del mar
		mb.	o	o	o	mm.	m.
1	*Altar*						397
	C. Obregón, Son.						40
	Ensenada			23	10	0	13
	Guaymas	1013.5	15	29	15	0	4
	Hermosillo						211
	Navojoa						38
	Sta. Rosalía			23	16	0	26
	Ures						432
	Badiraguato						170
	Bahía Magdalena						12
	Culiacán	1014.1	12	31	12	0	53
	Choix						310
	Islas Marías	1013.6	22		16	0	4
	La Paz	1013.9	17	32	16	0	12
2	*Mascota*						1200
	Mazatlán	1014.1	20	25	19	0	78
	Puerto Vallarta			32	13	0	2
	S. Blas, Nay.			29	18	0	7
	S. Ignacio			36	10	0	150
	Tepic		9	29	9	0	918
	Topolobampo						3
	Acapulco	1012.8	22	31	22	0	3
3	*Artenga*			29	10	0	860
	Colimo		17	32	17	0	502
	Huelamo						356
3	*Iguala*			36	19	0	735
	La Unión						38
	Manzanillo	1014.7	21	32	20	0	4
	Cintalapa						555
	C. las Casas						2128
	Comitán		9	28	7	0	1635
4	*Salina Cruz*	1013.2	20	36	20	0	56
	Tapachula	1013.7	24	35	21	0	168
	Tonalá			31	23	0	55
	Tuxtla Gutiérrez		14	24	11	0	530
	C. Juárez			22	3	0	1137
5	*C. Lerdo*	1013.7	3	16	-5	0	1140
	Chihuahua	1012.7	5	24	4	0	1423
	Hidalgo del Parral			22	1	0	1652
	Sierra Mojada			22	2	0	1256
	Temosáchic						1858
	Villa Ahumada						1205
	Durango		5	23	3	0	1898
6	*Nazas*						1275
	Stgo. Papasquiaro			23	-4	0	1740
	Sombrerete			22	-4	0	2250
	Tepehuanes			24	-3	0	1787
	Charcas			25	4	0	2020
	Aguascalientes						1879
	C. Obregón, Gto.			24	8	0	1870
7	*Guadalajara*	1013.7	9	25	8	0	1583
	Guanajuato	1012.7	10	21	9	0	2037
	León		9	25	7	0	1809
	Querétaro		9	23	7	0	1850
	S. Luis Potosí		9		1	0	1877
	Zacatecas	1011.9	7	14	2	0	2612
	Cuernavaca						1538
	Chalpancingo		13	29	12	0	1250
	Huajuapan			26	12	0	1597
8	*Morelia*	1013.5	10	22	10	0	1923
	Oaxaca	1014.0	11	28	10	0	1563
	Pachuca		8	20	6	0	2435
	Piazzlla			32	16	0	1120
	Puebla		11	20	10	0	2150
	Tacubaya	1012.7	6	24	5	0	2309
	Tehuacán			20	5	0	1676
	Tlaxcala		8	19	7	0	2240
	Toluca		6	19	2	0	2675
	Tula			28	2	0	2036
	Zamora			28	8	0	1633
	Zitácuaro			24	8	0	2064
	C. Victoria						
	Linares			25	15	0	648
	Matamoros	1010.7	16	26	16	0	9
	Monclova			28	7	0	587
8	*Monterrey*	1010.7	13	25	7	0	540
	Saltillo		4	19	4	0	1609
	Soto la Marina			34	12	0	25
	Tampico	1011.7	15	24	11	0	18
	Obregón, Tab.	1013.6	14	25	14	0	2
	Coatzacoalcos	1014.0	16		15	0	14
	Córdoba		10	20	7	0	871
	Huauchinango		16		2	0	1576
	Jalapa		12	15	9	6	1399
	Orizaba		13	17	13	0	1248
	Rioverde		5	23	4	0	992
	Teapa						80
	Tenosique						60
	Tulancingo		6	21	5	0	2181
	Tuxpan			22	11	0	10
	Veracruz	1013.9	15	22	15	0	16
	Villahermosa						
9	*Campeche*	1015.3	15	21	14	0	25
	Cozumel	1018.7	15	29	12	0	8
	Champotón			36	22	0	2
	Chetumal	1016.3	15	26	14	0	4
10	*I. Mujeres*						7
	Mérida	1017.9	13	27	11	0	22
	Progreso	1018.0	14	26	12	0	14
	Valladolid		20	23	8	0	22

CARTA DEL TIEMPO

SERVICIO METEOROLOGICO MEXICANO

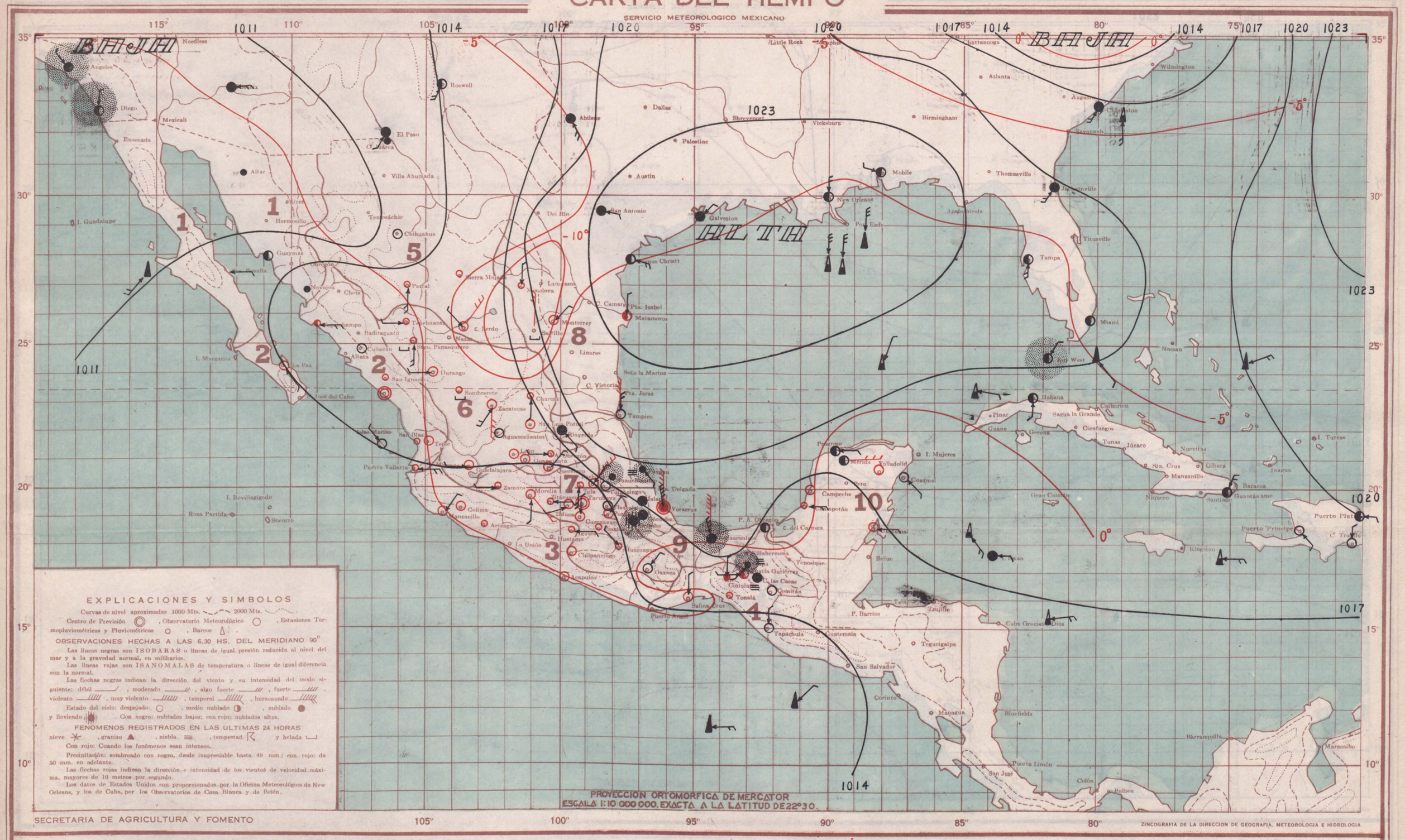

MARTES 11 DE MARZO DE 1941

Las presiones están altas en la región central de EE. UU. y en la parte norte del Golfo de México, siendo regularmente fuerte el desnivel barométrico hacia nuestro país Se intensificará probablemente el "norte" que está soplando, hoy o mañana.

PRONOSTICO DEL TIEMPO PARA MAÑANA

Región 1
No habrá cambio de temperatura.
Cielo nublado.
No habrá lluvias.
Vientos débiles o moderados occidentales

Región 2
No habrá cambio de temperatura.
Cielo medio nublado.
No habrá lluvias.
Vientos débiles o moderados occidentales

Región 3
No habrá cambio de temperatura.
Cielo despejado.
No habrá lluvias.
Vientos débiles o moderados occidentales

Región 4
No habrá cambio de temperatura.
Cielo nublado.
Escasearán las lluvias.
Vientos algo fuertes o fuertes boreales.

Región 5
Descenso de temperatura.
Cielo medio nublado.
No habrá lluvias.
Heladas.

Región 6
No habrá cambio de temperatura.
Cielo despejado.
No habrá lluvias.
Heladas.

Región 7
No habrá cambio de temperatura.
Cielo medio nublado.
No habrá lluvias.

Región 8
Descenso de temperatura.
Cielo medio nublado.
Escasearán las lluvias.
Vientos algo fuertes o fuertes boreales.

Región 9
No habrá cambio de temperatura
Cielo nublado.
Lluvias aisladas.
Vientos algo fuertes o fuertes boreales.

Región 10
No habrá cambio de temperatura
Cielo nublado.
Escasearán las lluvias.
Vientos algo fuertes o fuertes boreales.

Regiones	ESTACIONES	Presión al nivel del mar	Temperaturas: Ambiente	Máxima de ayer	Mínima en últimas 24 h.	Lluvia en 24 h.	Altura sobre el nivel del mar
		mb.	°	°	°	mm.	m.
1	*Altar*			31	7	0	397
	C. Obregón, Son.						40
	Ensenada						13
	Guaymas	1014.0	19	25	18	0	4
	Hermosillo						211
	Navojoa			30	8	0	38
	Sta. Rosalía						26
	Ures						432
	Badiraguato						170
	Bahía Magdalena						12
	Culiacán	1014.5	16	29	15	0	53
	Choix						310
	Islas Marías	1014.0	22	27	16	0	4
	La Paz	1014.1	19	24	18	0	12
2	*Mascota*						1200
	Mazatlán	1014.8	21	25	20	0	78
	Puerto Vallarta			32	15	9	2
	S. Blas, Nay.			30	20	0	7
	S. Ignacio			35	10	0	150
	Tepic		11	27	10	0	918
	Topolobampo			27	17	0	3
	Acapulco	1013.1	22	31	22	0	3
3	*Arteaga*			30	10	0	860
	Colima		15	30	15	0	502
	Huetamo						356

Regiones	ESTACIONES	Presión al nivel del mar	Temperaturas: Ambiente	Máxima de ayer	Mínima en últimas 24 h.	Lluvia en 24 h.	Altura sobre el nivel del mar
		mb.	°	°	°	mm.	m.
3	*Iguala*			37	17	0	735
	La Unión						38
	Manzanillo	1014.9	20	33	19	0	4
	Cintalapa			30	13	0	555
	C. las Casas		7	24	3	0	2128
	Comitán			27	8	0	1635
4	*Salina Cruz*	1013.9	23	28	22	0	56
	Tapachula	1013.5	23	34	20	0	168
	Tonalá			30	22	0	55
	Tuxtla Gutiérrez		19	32	19	0	530
	C. Juárez			15	3	0	1137
	C. Lerdo	1014.5	6	21	1	0	1140
	Chihuahua	1011.2	7	16	7	0	1423
5	*Hidalgo del Parral*			21	4	0	1652
	Sierra Mojada			21	3	0	1256
	Temosáchic						1858
	Villa Ahumada						1205
	Durango		9	24	7	0	1898
	Nazas						1275
	Stgo. Papasquiaro			24	0	0	1740
6	*Sombrerete*			24	3	0	2250
	Tepehuanes			26	0	0	1787
	Charcas			28	5	0	2020
	Aguascalientes		9	27	8	0	1879
	C. Obregón, Gto.			27	5	0	1870

Regiones	ESTACIONES	Presión al nivel del mar	Temperaturas: Ambiente	Máxima de ayer	Mínima en últimas 24 h.	Lluvia en 24 h.	Altura sobre el nivel del mar
		mb.	°	°	°	mm.	m.
6	*Guadalajara*	1014.5	8	27	7	0	1583
	Guanajuato	1012.7	10	25	9	0	2037
	León		11	29	10	0	1809
	Querétaro		9	25	6	0	1850
	S. Luis Potosí		5	28	4	0	1877
	Zacatecas	1013.5	8	18	8	0	2612
	Cuernavaca		16	27	15	0	1538
	Chilpancingo		14	29	13	0	1250
	Huajuapan			28	13	0	1597
	Morelia	1014.1	11	23	10	0	1923
	Oaxaca	1016.4	14	31	13	0	1563
	Pachuca		8	23	6	0	2435
	Puebla			34	16	0	1120
	Puebla		10	22	10	0	2150
7	*Tacubaya*	1013.7	7	25	5	0	2309
	Tehuacán						1676
	Tlaxcala		8	22	7	0	2240
	Toluca		7	20	3	0	2675
	Tula			28	4	0	2036
	Zamora			27	10	0	1633
	Zitácuaro			24	8	0	2064
	C. Victoria						
8	*Linares*						648
	Matamoros	1024.3	10	22	10	0	9
	Monclova			19	4	0	587

Regiones	ESTACIONES	Presión al nivel del mar	Temperaturas: Ambiente	Máxima de ayer	Mínima en últimas 24 h.	Lluvia en 24 h.	Altura sobre el nivel del mar
		mb.	°	°	°	mm.	m.
8	*Monterrey*	1020.1	9	22	8	0	540
	Saltillo		0	18	-1	0	1609
	Soto la Marina					0	25
	Tampico	1021.3	16	27	12	0	18
	Obregón, Tab.	1015.5	21	31	21	0	2
	Coatzacoalcos	1017.9	22	29	21	1	14
	Córdoba		15	26	12	2	871
	Huauchinango			25	6	2	1576
	Jalapa		12	24	10	0	1399
	Orizaba		14	23	13	1	1248
9	*Río verde*		12	29	11	0	992
	Teapa			28	19	Inap	80
	Tenosique						60
	Tuxtepec		6	24	5	0	2181
	Turpan			24	15	Inap	10
	Veracruz	1018.1	21	24	20	0	16
	Villahermosa						
	Campeche	1016.7	20		19	0	25
	Cozumel	1018.4	17	28	16	0	8
	Champotón			34	18	0	2
10	*Chetumal*	1017.1	24	26	19	0	4
	I. Mujeres						7
	Mérida	1018.9	19	28	16	0	22
	Progreso	1019.1	19	28	18	0	14
	Valladolid		20		17	0	22

CARTA DEL TIEMPO

SERVICIO METEOROLOGICO MEXICANO

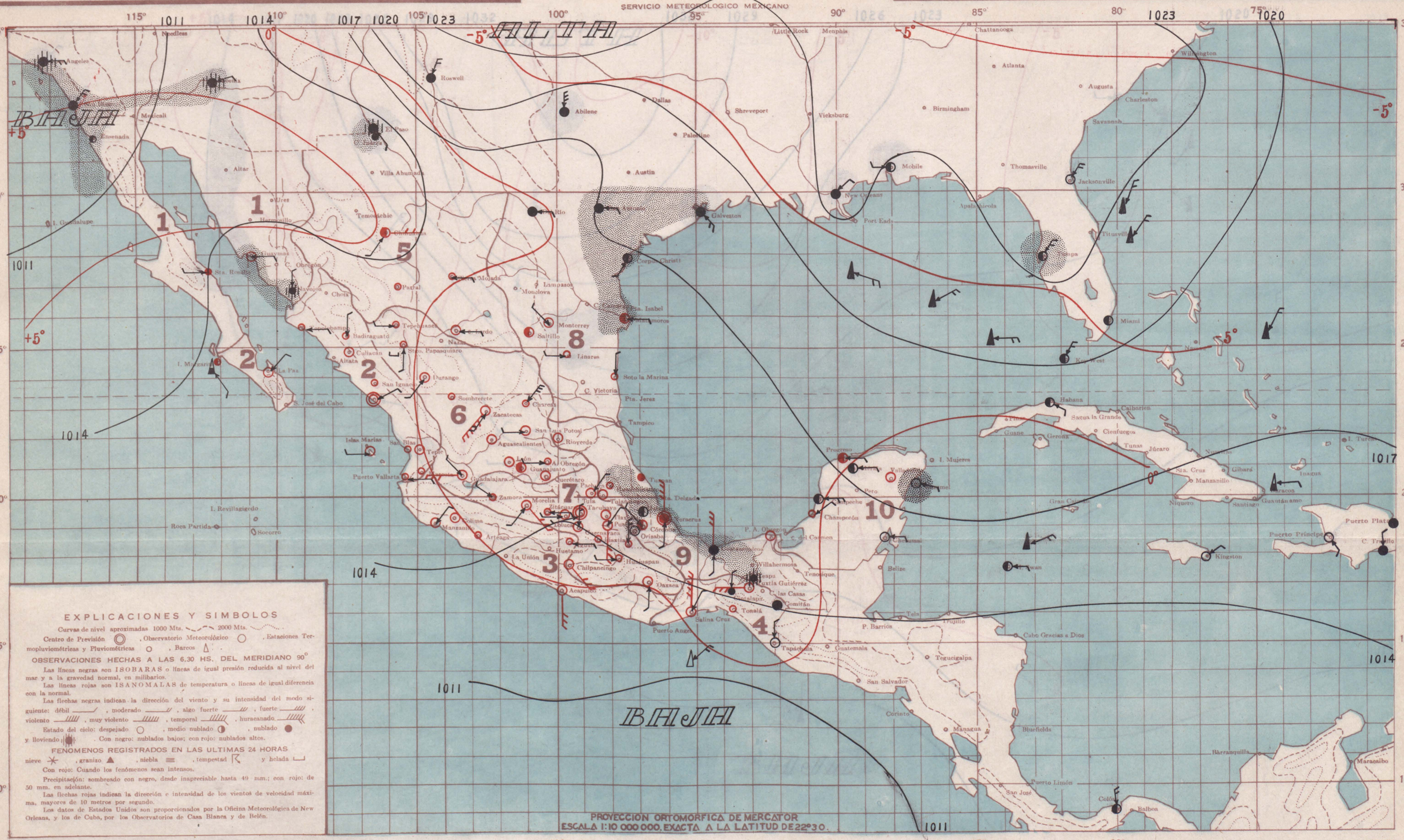

EXPLICACIONES Y SIMBOLOS

Curvas de nivel aproximadas 1000 Mts. 2000 Mts.

Centro de Previsión ◎, Observatorio Meteorológico ○, Estaciones Termopluviométricas y Pluviométricas ○, Barcos △.

OBSERVACIONES HECHAS A LAS 6.30 HS. DEL MERIDIANO 90°

Las líneas negras son ISOBARAS o líneas de igual presión reducida al nivel del mar y a la gravedad normal, en milibarios.

Las líneas rojas son ISANOMALAS de temperatura o líneas de igual diferencia con la normal.

Las flechas negras indican la dirección del viento y su intensidad del modo siguiente: débil, moderado, algo fuerte, fuerte, violento, muy violento, temporal, huracanado.

Estado del cielo: despejado ○, medio nublado ◑, nublado ●, y lloviendo. Con negro: nublados bajos; con rojo: nublados altos.

FENOMENOS REGISTRADOS EN LAS ULTIMAS 24 HORAS

nieve ✳, granizo ▲, niebla ≡, tempestad, y helada.

Con rojo: Cuando los fenómenos sean intensos.

Precipitación: sombreado con negro, desde inapreciable hasta 49 mm.; con rojo: de 50 mm. en adelante.

Las flechas rojas indican la dirección e intensidad de los vientos de velocidad máxima, mayores de 10 metros por segundo.

Los datos de Estados Unidos son proporcionados por la Oficina Meteorológica de New Orleans, y los de Cuba, por los Observatorios de Casa Blanca y de Belén.

SECRETARIA DE AGRICULTURA Y FOMENTO

ZINCOGRAFIA DE LA DIRECCION DE GEOGRAFIA, METEOROLOGIA E HIDROLOGIA

MIERCOLES 12 DE MARZO DE 1941

Un intenso anticiclón domina la región central de los EE. UU., siendo fuerte la pendiente barométrica hacia nuestro país, lo que ocasionará un intenso "norte" en el Golfo de México.

PRONOSTICO DEL TIEMPO PARA MAÑANA

Región 1
- No habrá cambio de temperatura.
- No habrá cambio de temperatura.
- Cielo medio nublado.
- Vientos débiles o moderados australes.

Región 2
- No habrá cambio de temperatura.
- Cielo medio nublado.
- No habrá lluvias.
- Vientos débiles o moderados occidentales

Región 3
- Ascenso de temperatura.
- Cielo medio nublado.
- No habrá lluvias.
- Vientos débiles o moderados occidentales

Región 4
- No habrá cambio de temperatura.
- Cielo nublado.
- Escasearán las lluvias.
- Vientos algo fuertes o fuertes boreales.

Región 5
- Descenso de temperatura.
- Cielo nublado.
- Escasearán las lluvias.

Región 6
- Descenso de temperatura.
- Cielo medio nublado.
- No habrá lluvias.

Región 7
- No habrá cambio de temperatura.
- Cielo medio nublado.
- Escasearán las lluvias.

Región 8
- Descenso de temperatura.
- Cielo nublado.
- Lluvias aisladas.
- Vientos algo fuertes o fuertes boreales.

Región 9
- Descenso de temperatura.
- Cielo nublado.
- Lluvias generales.
- Vientos violentos boreales.

Región 10
- No habrá cambio de temperatura.
- Cielo medio nublado.
- Escasearán las lluvias.
- Vientos débiles o moderados orientales

Regiones	Estaciones	Presión al nivel del mar	Temperaturas: Ambiente	Máxima de ayer	Mínima en últimas 24 h.	Lluvia en 24 h.	Altura sobre el nivel del mar
		mb.	o	o	o	mm.	m.
1	Altar						397
	C. Obregón, Son.						40
	Ensenada			20	13	11	13
	Guaymas	1015.6	19	25	18	inap	4
	Hermosillo						211
	Navojoa			30	8	inap	38
	Sta. Rosalía			24	17	0	26
	Ures						432
	Badiraguato						170
	Bahía Magdalena						12
	Culiacán	1015.1	17	30	17	0	53
	Choix						310
2	Islas Marías	1015.1	23	27	17	0	4
	La Paz	1015.2	18	25	17	0	12
	Mascota			27	18	0	1200
	Mazatlán	1015.3	20	25	19	0	78
	Puerto Vallarta			34	15	9	2
	S. Blas, Nay.			30	16	0	7
	S. Ignacio			35	10	0	150
	Tepic		10	28	10	0	918
	Topolobampo			17	13	0	3
3	Acapulco	1013.2	23	32	23	0	3
	Arteaga			26	11	0	860
	Colima		17	34	17	0	502
	Huetamo						356

Regiones	Estaciones	Presión al nivel del mar	Temperaturas: Ambiente	Máxima de ayer	Mínima en últimas 24 h.	Lluvia en 24 h.	Altura sobre el nivel del mar
		mb.	o	o	o	mm.	m.
3	Iguala			39	18	0	735
	La Unión						38
	Manzanillo	1015.3	22	31	21	0	4
	Cintalapa			31	15	0	555
	C. las Casas						2128
	Comitán		12	27	8	0	1635
4	Salina Cruz	1013.1	23	30	22	0	56
	Tapachula	1012.4	23	35	19	0	168
	Tonalá			31	22	0	55
	Tuxtla Gutiérrez		16	25	16	0	530
5	C. Juárez			15	9	2	1137
	C. Lerdo	1015.7	10	26	5	0	1140
	Chihuahua	1013.5	12	23	11	0	1423
	Hidalgo del Parral			19	8	0	1652
	Sierra Mojada						1256
6	Temoschic						1858
	Villa Ahumada						1205
	Durango		11	23	9	0	1898
	Nazas						1275
	Stgo. Papasquiaro			25	3	0	1740
	Sombrerete			23	3	0	2450
	Tepehuanes			24	3	0	1787
	Charcas			30	5	0	2020
7	Aguascalientes		8	27	8	0	1879
	C. Obregón, Gto.			27	10	0	1870

Regiones	Estaciones	Presión al nivel del mar	Temperaturas: Ambiente	Máxima de ayer	Mínima en últimas 24 h.	Lluvia en 24 h.	Altura sobre el nivel del mar
		mb.	o	o	o	mm.	m.
7	Guadalajara	1017.2	9	27	8	0	1583
	Guanajuato	1015.6	11	25	9	0	2037
	León		11	27	9	0	1809
	Querétaro		9	26	7	0	1850
	S. Luis Potosí		12	28	10	0	1877
	Zacatecas	1015.5	7	16	7	0	2612
	Cuernavaca		16	28	15	0	1538
	Chilpancingo		14	29	13	0	1250
	Huajuapan			30	12	0	1597
	Morelia	1015.9	11	24	10	0	1923
	Oaxaca	1014.5	13	30	12	0	1563
	Pachuca		10	24	9	0	2435
	Piazzila			36	15	0	1120
	Puebla		11	23	10	0	2150
	Tacubaya	1014.7	9	26	7	0	2309
	Tehuacán			26	7	0	1676
	Tlaxcala		8	23	7	0	2240
	Toluca		7	20	5	0	2675
	Tula						2036
	Zamora			28	11	0	1633
	Zitácuaro			26	8	0	2064
	C. Victoria						
8	Linares			22	11	0	648
	Matamoros	1015.7	15	20	15	inap	9
	Monclova						587

Regiones	Estaciones	Presión al nivel del mar	Temperaturas: Ambiente	Máxima de ayer	Mínima en últimas 24 h.	Lluvia en 24 h.	Altura sobre el nivel del mar
		mb.	o	o	o	mm.	m.
8	Monterrey	1014.3	12	22	8	0	540
	Saltillo		11	19	8	0	1609
	Soto la Marina			26	7	0	25
	Tampico	1016.1	17	25	12	0	18
	Obregón, Tab.	1015.1	21	31	20	0	2
	Coatzacoalcos	1015.6	20	25	20	inap	14
	Córdoba		14	18	12	0	871
	Huauchinango			14	6	inap	1576
	Jalapa		14	20	12	4	1399
	Orizaba		15	21	13	2	1248
9	Rioverde		7	24	6	0	992
	Teapa			25	20	4	80
	Tenosique						60
	Tulancingo		8	24	8	0	2181
	Tuxpan			22	15	0	10
	Veracruz	1015.6	19	23	18	0	16
	Villahermosa						
10	Campeche	1016.9	22	24	21	0	25
	Cozumel	1018.0	20	28	19	1	8
	Champotón			31	18	0	2
	Chetumal	1015.7	24	28	24	0	4
	I. Mujeres						7
	Mérida	1017.7	20	27	17	0	22
	Progreso	1017.5	22	24	18	0	14
	Valladolid		24	28	17	0	22

CARTA DEL TIEMPO

SERVICIO METEOROLOGICO MEXICANO

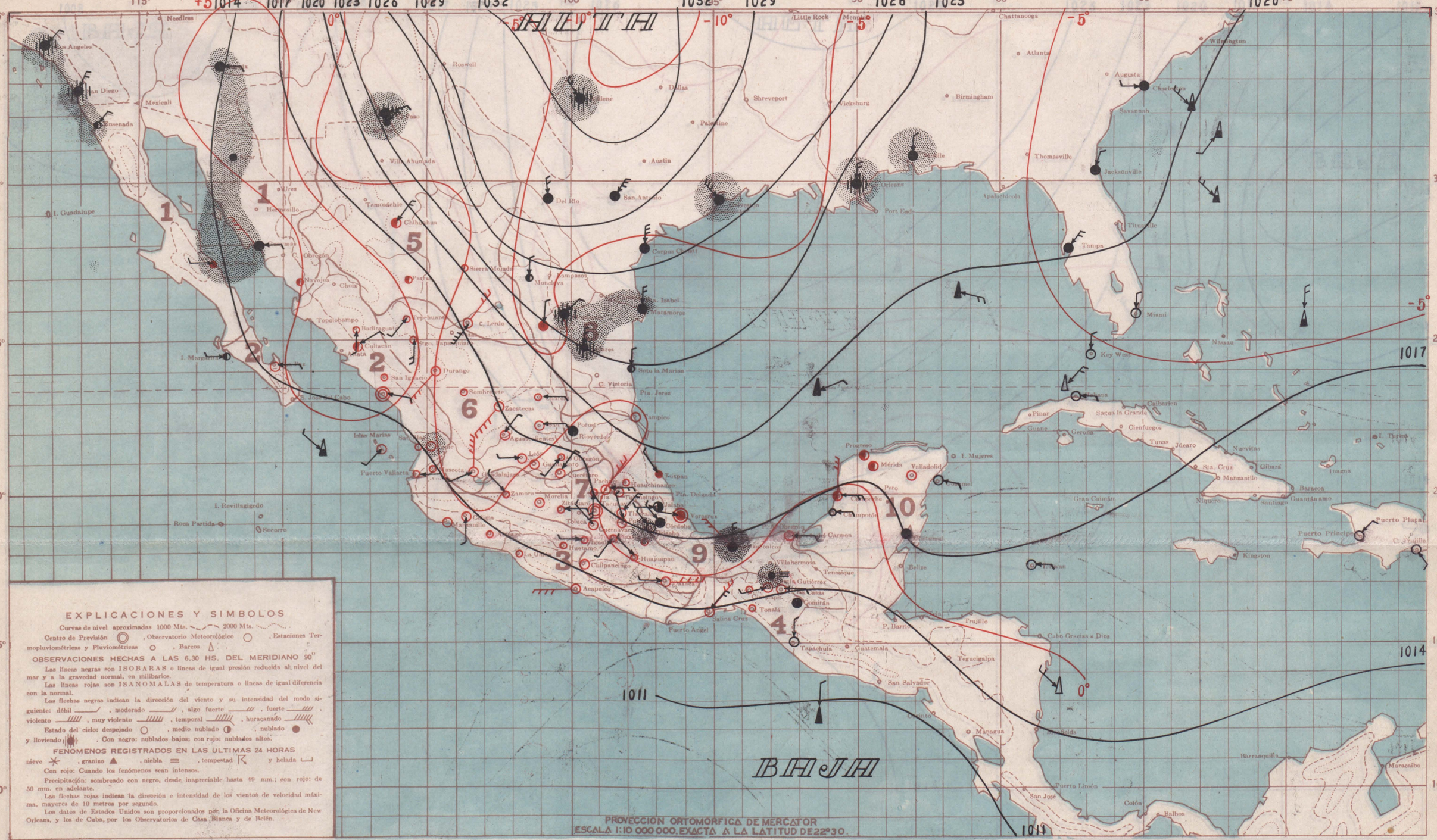

SECRETARIA DE AGRICULTURA Y FOMENTO

ZINCOGRAFIA DE LA DIRECCION DE GEOGRAFIA, METEOROLOGIA E HIDROLOGIA

JUEVES 13 DE MARZO DE 1941

La pendiente barométrica ha continuado aumentando sensiblemente hacia nuestro país, llegando a la zona fronteriza del norte la invasión de aire polar que está cubriendo los Estados Unidos.

PRONOSTICO DEL TIEMPO PARA MAÑANA

Región 1
- No habrá cambio de temperatura.
- Cielo nublado.
- Lluvias aisladas.
- Vientos débiles o moderados boreales.

Región 2
- No habrá cambio de temperatura.
- Cielo medio nublado.
- Escasearán las lluvias.
- Vientos débiles o moderados occidentales.

Región 3
- No habrá cambio de temperatura.
- Cielo despejado.
- No habrá lluvias.
- Vientos débiles o moderados occidentales.

Región 4
- No habrá cambio de temperatura.
- Cielo nublado.
- Escasearán las lluvias.
- Vientos algo fuertes o fuertes boreales.

Región 5
- Descenso de temperatura.
- Cielo nublado.
- Escasearán las lluvias.

Región 6
- No habrá cambio de temperatura.
- Cielo despejado.
- No habrá lluvias.

Región 7
- Descenso de temperatura.
- Cielo medio nublado.
- Escasearán las lluvias.

Región 8
- Descenso de temperatura.
- Cielo nublado.
- Lluvias aisladas.
- Vientos algo fuertes o fuertes boreales.

Región 9
- Descenso de temperatura.
- Cielo nublado.
- Lluvias aisladas.
- Vientos algo fuertes o fuertes boreales.

Región 10
- No habrá cambio de temperatura.
- Cielo medio nublado.
- Escasearán las lluvias.
- Vientos algo fuertes o fuertes boreales.

Regiones	ESTACIONES	Presión al nivel del mar	Temperaturas: Ambiente	Máxima de ayer	Mínima en últimas 24 h.	Lluvia en 24 h.	Altura sobre el nivel del mar
		mb.	°	°	°	mm.	m.
1	*Altar*			17	11	11	397
	C. Obregón, Son.						40
	Ensenada			21	13	11	13
	Guaymas	1015.5	19	28	19	1	4
	Hermosillo						211
	Navojoa			40	14	0	38
	Sta. Rosalía			23	18	13	26
	Ures						432
	Badiraguato			34	12	0	170
	Bahía Magdalena			26	18	0	12
	Culiacán	1014.1	16	32	16	0	53
	Choix						310
2	*Islas Marías*	1013.5	23	26	16	0	4
	La Paz	1014.5	21	25	20	0	12
	Mazatlán	1014.7	21	25	19	0	78
	Puerto Vallarta			36	16	0	2
	S. Blas, Nay.			31	17	0	7
	S. Ignacio			36	10	0	150
	Tepic		11	29	11		918
	Topolobampo						3
	Acapulco	1012.5	23	31	23	0	3
3	*Arteaga*			26	11	0	860
	Colima		20	36	19	0	502
	Huetamo						356

Regiones	ESTACIONES	Presión al nivel del mar	Temperaturas: Ambiente	Máxima de ayer	Mínima en últimas 24 h.	Lluvia en 24 h.	Altura sobre el nivel del mar
		mb.	°	°	°	mm.	m.
3	*Iguala*			40	19	0	735
	La Unión			34	23	0	38
	Manzanillo	1013.5	23	31	21	0	4
	Cintalapa			31	15	0	555
	C. las Casas		9	23	7	0	2128
	Comitán		17	28	12	0	1635
4	*Salina Cruz*	1013.2	25	31	24	0	56
	Tapachula	1012.7	23	35	20	0	168
	Tonalá			33	24	0	55
	Tuxtla Gutiérrez		22	33	20	1	530
	C. Juárez			17	3	0	1137
	C. Lerdo	1018.7	10	26	8	0	1140
	Chihuahua	1017.5	9	25	9	0	1423
5	*Hidalgo del Parral*			24	8	0	1652
	Sierra Mojada			21	8	0	1256
	Temosáchic						1858
	Villa Ahumada						1205
	Durango		6	24	5	0	1898
	Nazas						1275
	Stgo. Papasquiaro			25	9	0	1740
6	*Sombrerete*			24	5	0	2350
	Tepehuanes			25	2	0	1787
	Charcas			29	6	0	2020
	Aguascalientes		8	27	6	0	1879
	C. Obregón, Gto.			28	6	0	1870

Regiones	ESTACIONES	Presión al nivel del mar	Temperaturas: Ambiente	Máxima de ayer	Mínima en últimas 24 h.	Lluvia en 24 h.	Altura sobre el nivel del mar
		mb	°	°	°	mm.	m.
6	*Guadalajara*	1016.4	9	28	8	0	1583
	Guanajuato	1016.4	14	26	12	0	2037
	León		11	28	9	0	1809
	Querétaro		12	28	10	0	1850
	S. Luis Potosí		10	27	9	0	1877
	Zacatecas	1017.5	12	18	12	0	2612
	Cuernavaca		19	29	18	0	1538
	Chilpancingo		15	32	14	0	1250
	Huajuapan			31	12	0	1597
	Morelia	1016.3	12	27	12	0	1923
	Oaxaca	1016.1	15	35	14	0	1563
	Pachuca		10	24	8	0	2435
	Piazzila			37	16	0	1120
	Puebla		10	25	9	0	2150
7	*Tacubaya*	1017.1	8	27	7	0	2309
	Tehuacán			29	7	0	1676
	Tlaxcala		12	25	11	0	2240
	Toluca		8	20	5	0	2675
	Tula			30	5	0	2036
	Zamora			30	13	0	1633
	Zitácuaro			26	10	0	2064
	C. Victoria						
8	*Linares*			28	11	2	648
	Matamoros	1024.5	15	27	15	0	9
	Monclova			28	9	0	587

Regiones	ESTACIONES	Presión al nivel del mar	Temperaturas: Ambiente	Máxima de ayer	Mínima en últimas 24 h.	Lluvia en 24 h.	Altura sobre el nivel del mar
		mb.	°	°	°	mm.	m.
8	*Monterrey*	1024.3	11	27	10	inap	540
	Saltillo		8	25	8	0	1609
	Solo la Marina			26	12	0	25
	Tampico						18
9	*Obregón, Tab.*	1015.5	23	30	21	0	2
	Coatzacoalcos	1016.9	23	25	22	inap	14
	Córdoba		15	29	14	0	871
	Huauchinango			26	6	0	1576
	Jalapa		13	24	12	0	1399
	Orizaba		16	24	14	inap	1248
	Rioverde		16	31	14	0	992
	Teapa			28	22	3	80
	Tenosique						60
	Tulancingo		5	27	4	0	2181
	Tuxpan			26	17	0	10
	Veracruz	1018.9	21	25	20	0	16
	Villahermosa						
	Campeche	1016.8	23	30	22	0	25
	Cozumel	1018.1	21	30	20	0	8
	Champotón			32	26	0	2
10	*Chetumal*	1017.1	22	29	21	0	4
	I. Mujeres						7
	Mérida	1018.7	21	30	20	0	22
	Progreso	1018.4	21	27	20	0	14
	Valladolid		23	30	18	0	22

CARTA DEL TIEMPO

SERVICIO METEOROLOGICO MEXICANO

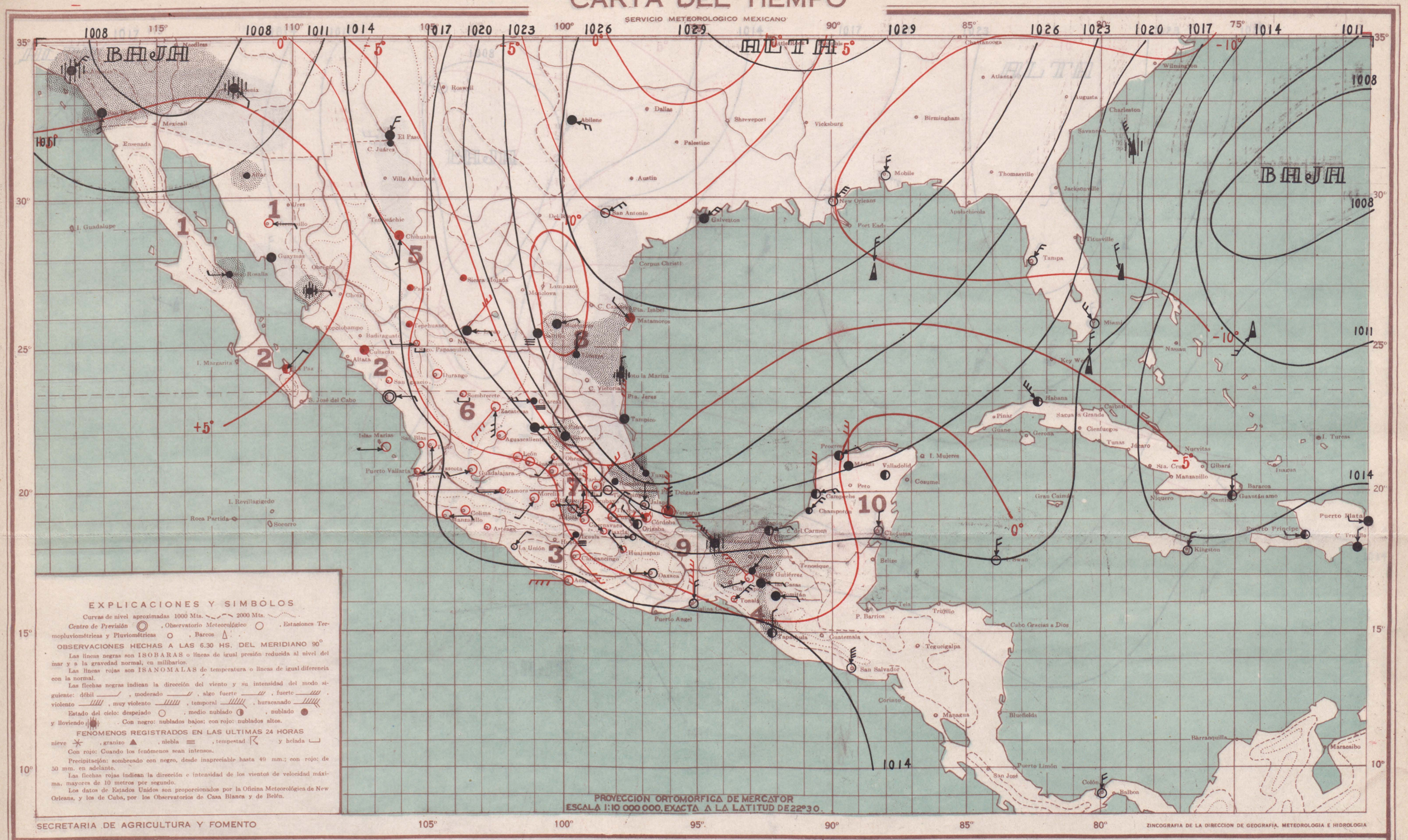

SECRETARIA DE AGRICULTURA Y FOMENTO

ZINCOGRAFIA DE LA DIRECCION DE GEOGRAFIA, METEOROLOGIA E HIDROLOGIA

VIERNES 14 DE MARZO DE 1941

Las presiones han comenzado a descender en la parte occidental de EE. UU. y la pendiente barométrica se mantiene moderada hacia nuestro país. Terminará el "norte" en el Golfo de México.

PRONOSTICO DEL TIEMPO PARA MAÑANA

Región 1
- Ascenso de temperatura.
- Cielo medio nublado.
- Lluvias aisladas.
- Vientos débiles o moderados australes.

Región 2
- Ascenso de temperatura.
- Cielo medio nublado.
- Escasearán las lluvias.
- Vientos débiles o moderados occidentales.

Región 3
- No habrá cambio de temperatura.
- Cielo despejado.
- No habrá lluvias.
- Vientos débiles o moderados occidentales.

Región 4
- Ascenso de temperatura.
- Cielo medio nublado.
- Lluvias aisladas.
- Vientos débiles o moderados boreales.

Región 5
- No habrá cambio de temperatura.
- Cielo nublado.
- Escasearán las lluvias.

Región 6
- No habrá cambio de temperatura.
- Cielo medio nublado.
- Escasearán las lluvias.

Región 7
- No habrá cambio de temperatura.
- Cielo medio nublado.
- Escasearán las lluvias.

Región 8
- Ascenso de temperatura.
- Cielo nublado.
- Lluvias aisladas.
- Vientos débiles o moderados orientales.

Región 9
- No habrá cambio de temperatura.
- Cielo nublado.
- Lluvias aisladas.
- Vientos débiles o moderados boreales.

Región 10
- No habrá cambio de temperatura.
- Cielo nublado.
- Escasearán las lluvias.
- Vientos débiles o moderados boreales.

Regiones	Estaciones	Presión al nivel del mar	Temperaturas: Ambiente	Máxima de ayer	Mínima en últimas 24 h.	Lluvia en 24 h.	Altura sobre el nivel del mar
		mb.	o	o	o	mm.	m.
1	*Altar*	.		19	12	Inap	397
	C. Obregón, Son.						40
	Ensenada	1014.4	21	28	21	0	13
	Guaymas	1013.9	18	21	17	0	4
	Hermosillo	.		30	14	1	211
	Navojoa	.		21	18	Inap	38
	Sta. Rosalía	.					26
	Ures						432
	Badiraguato	.					170
	Bahía Magdalena	.					12
	Culiacán	1012.5	19	36	19	0	53
	Choix	.					310
	Islas Marías	1013.2	22		17	0	4
2	*La Paz*	1013.7	21	26	20	0	12
	Mascota	.					1200
	Mazatlán	1013.5	19	24	19	0	78
	Puerto Vallarta	.		32	16	9	2
	S. Blas, Nay.	.		30	22	0	7
	S. Ignacio	.		37	11	0	150
	Tepic	.	12	31	11	0	918
	Topolobampo	.					3
3	*Acapulco*	1012.9	23	33	23	0	3
	Arteaga	.		33	11	0	860
	Colima	.	19	36	19	0	502
	Huetamo	.					356

Regiones	Estaciones	Presión al nivel del mar	Temperaturas: Ambiente	Máxima de ayer	Mínima en últimas 24 h.	Lluvia en 24 h.	Altura sobre el nivel del mar
		mb.	o	o	o	mm.	m.
3	*Iguala*	.					735
	La Unión			33	22	0	38
	Manzanillo	1014.3	23	34	21	0	4
	Cintalapa	.					555
4	*C. las Casas*	.	9	21	6	Inap	2128
	Comitán	.	15	29	12	0	1635
	Salina Cruz	1014.0	26	32	25	0	56
	Tapachula	1013.1	23	36	20	Inap	168
	Tonalá	.		29	26	0	55
	Tuxtla Gutiérrez	.	22	28	20	0	530
	C. Juárez	.		20	3	0	1137
	C. Lerdo	1017.2	8	28		0	1140
	Chihuahua	1014.3	8	22	8	0	1423
5	*Hidalgo del Parral*	.		26	9	0	1652
	Sierra Mojada	.		21	8	0	1256
	Temosáchic	.					1858
	Villa Ahumada	.					1205
6	*Durango*	.	12	28	11	0	1898
	Nazas	.					1275
	Stgo. Papasquiaro	.		29	3	0	1740
	Sombrerete	.		26	4	0	2250
	Tepehuanes	.		29	2	0	1787
	Charcas	.		23	9	0	2020
	Aguascalientes	.	10	29	9	0	1879
	C. Obregón, Gto.	.		23	5	0	1870

Regiones	Estaciones	Presión al nivel del mar	Temperaturas: Ambiente	Máxima de ayer	Mínima en últimas 24 h.	Lluvia en 24 h.	Altura sobre el nivel del mar
		mb.	o	o	o	mm.	m.
6	*Guadalajara*	1016.2	11	30	10	0	1583
	Guanajuato	1016.7	12	27	10	0	2037
	León	.	12	31	9	0	1809
	Querétaro	.	10	26	8	0	1850
	S. Luis Potosí	.	13	25	11	0	1877
	Zacatecas	1016.5	13	20	13	0	2612
	Cuernavaca	.	16	30	15	0	1538
	Chilpancingo	.	16	34	14	0	1250
	Huajuapan	.		30	11	0	1597
	Morelia	1016.9	13	28	12	0	1923
	Oaxaca	1015.6	13	32	11	0	1563
	Pachuca	.	6	17	4	0	2435
	Piazzla	.		37	15	0	1120
	Puebla	.	10	26	10	0	2150
7	*Tacubaya*	1015.3	6	26	6	0	2309
	Tehuacán	.		25	5	0	1676
	Tlaxcala	.	10	26	9	0	2240
	Toluca	.	9	22	7	1	2675
	Tula	.		29	5	0	2036
	Zamora	.		30	12	0	1633
	Zitácuaro	.		29	11	0	2064
8	*C. Victoria*	.					
	Linares	.		10	6	1	648
	Matamoros	1025.9	11	19	11	Inap	9
	Monclova	.					587

Regiones	Estaciones	Presión al nivel del mar	Temperaturas: Ambiente	Máxima de ayer	Mínima en últimas 24 h.	Lluvia en 24 h.	Altura sobre el nivel del mar
		mb.	o	o	o	mm.	m.
8	*Monterrey*	1023.5	6	9	6	Inap	540
	Saltillo	.	3	8	2	2	1609
	Soto la Marina	.		32	16	Inap	25
	Tampico	1024.0	13	24	11	0	18
	Obregón, Tab.	1017.9	22	30	21	4	2
	Coatzacoalcos	1018.3	26	26	22	Inap	14
	Córdoba	.	15	25	13	0	871
	Huauchinango	.		19	6	6	1576
	Jalapa	.	13	21	12	1	1399
	Orizaba	.	15	22	14	0	1248
9	*Riverde*	.	16	21	15	Inap	992
	Teapa	.		28	22	31	80
	Tenosique	.					60
	Tulancingo	.	8	17	7	0	2181
	Tuxpan	.		26	15	Inap	10
	Veracruz	1020.1	22	26	22	0	16
	Villahermosa	.					
	Campeche	1019.2	21	29	20	0	25
	Cozumel	.					8
	Champotón	.		28	23	0	2
10	*Chetumal*	1018.8	23	29	22	0	4
	I. Mujeres						7
	Mérida	1020.7	22	30	19	0	22
	Progreso	1020.5	23	26	21	0	14
	Valladolid	.	24	31	19	0	22

CARTA DEL TIEMPO

SERVICIO METEOROLOGICO MEXICANO

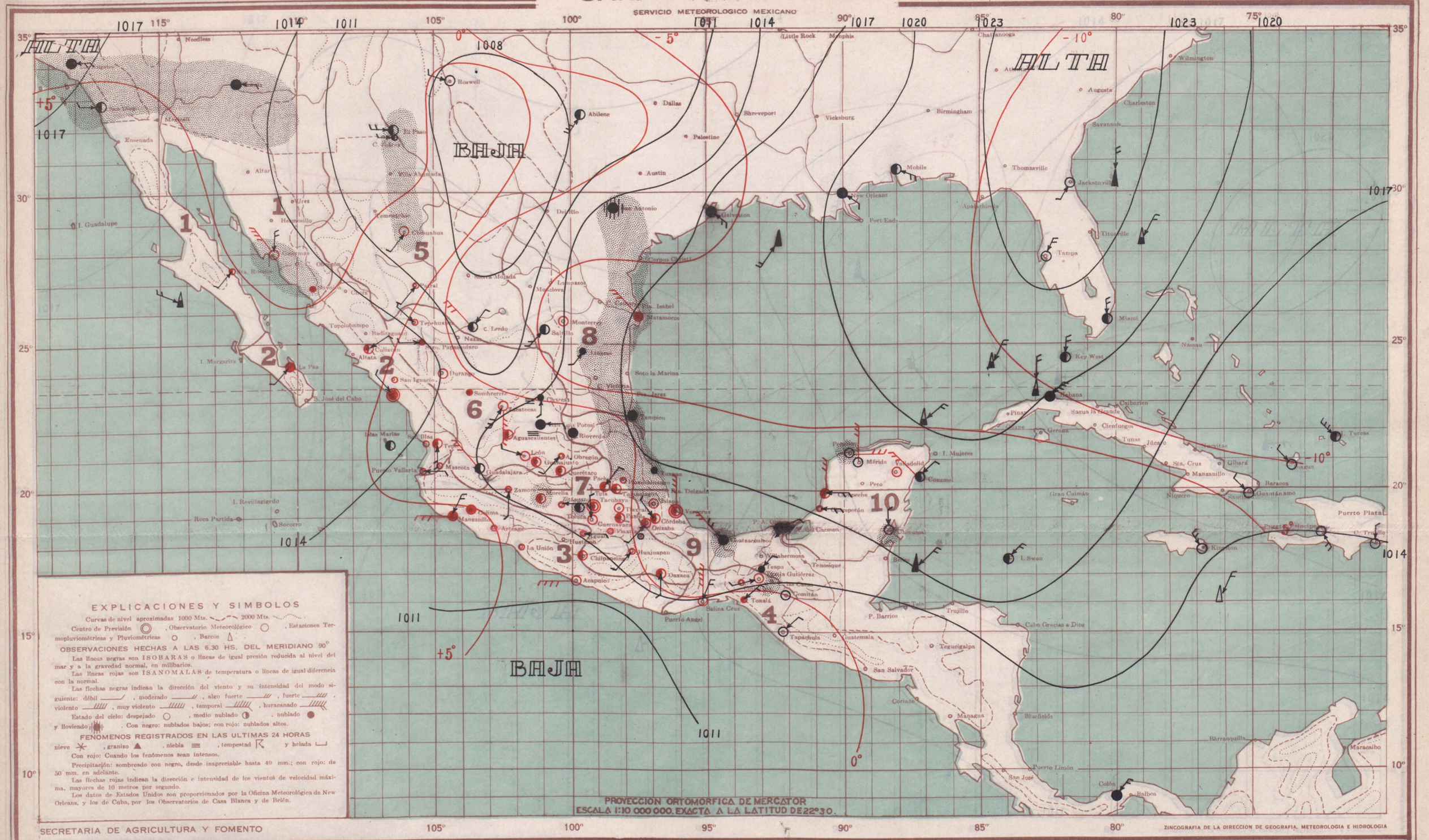

SECRETARIA DE AGRICULTURA Y FOMENTO

ZINCOGRAFIA DE LA DIRECCION DE GEOGRAFIA, METEOROLOGIA E HIDROLOGIA

SABADO 15 DE MARZO DE 1941

Las presiones han descendido en toda la parte central de los EE. UU. y la pendiente barométrica hacia nuestro país es débil. Mejorará el tiempo en lo general.

PRONOSTICO DEL TIEMPO PARA MAÑANA

Región 1
- Ascenso de temperatura.
- Cielo nublado.
- Lluvias aisladas.
- Vientos débiles o moderados australes.

Región 2
- No habrá cambio de temperatura.
- Cielo medio nublado.
- No habrá lluvias.
- Vientos débiles o moderados occidentales.

Región 3
- No habrá cambio de temperatura.
- Cielo despejado.
- No habrá lluvias.
- Vientos débiles o moderados occidentales.

Región 4
- Ascenso de temperatura.
- Cielo nublado.
- Escasearán las lluvias.
- Vientos débiles o moderados boreales.

Región 5
- Ascenso de temperatura.
- Cielo nublado.
- Lluvias aisladas.

Región 6
- No habrá cambio de temperatura.
- Cielo medio nublado.
- No habrá lluvias.

Región 7
- Ascenso de temperatura.
- Cielo nublado.
- Escasearán las lluvias.

Región 8
- Ascenso de temperatura.
- Cielo nublado.
- Lluvias aisladas.
- Vientos débiles o moderados orientales

Región 9
- Ascenso de temperatura.
- Cielo nublado.
- Lluvias aisladas.
- Vientos débiles o moderados orientales

Región 10
- No habrá cambio de temperatura
- Cielo nublado.
- Escasearán las lluvias.
- Vientos débiles o moderados boreales.

Regiones	ESTACIONES	Presión al nivel del mar	Temperaturas: Ambiente	Máxima de ayer	Mínima en últimas 24 h.	Lluvia en 24 h.	Altura sobre el nivel del mar
		mb.	o	o	o	mm.	m.
1	Altar						397
	C. Obregón, Son.						40
	Ensenada						13
	Guaymas	1016.1	18	25	18	3	4
	Hermosillo						211
	Navojoa			40	14	3	38
	Sta. Rosalía			24	15	0	26
	Ures						432
	Badiraguato						170
	Bahía Magdalena						12
	Culiacán	1015.3	17	34	16	0	53
	Choix						310
	Islas Marías	1014.0	24		18	0	4
2	La Paz	1015.5	22	27	21	0	12
	Mascota			28	15	0	1200
	Mazatlán	1014.9	21	25	21	0	78
	Puerto Vallarta			33	17	9	2
	S. Blas, Nay.			30	17	0	7
	S. Ignacio			36	10	0	150
	Tepic		13	29	13	0	918
	Topolobampo						3
3	Acapulco	1011.1	24	32	23	0	3
	Artesaga			34	12	0	860
	Colimo		19	36	19	0	502
	Huetamo						356

Regiones	ESTACIONES	Presión al nivel del mar	Temperaturas: Ambiente	Máxima de ayer	Mínima en últimas 24 h.	Lluvia en 24 h.	Altura sobre el nivel del mar
		mb.	o	o	o	mm.	m.
3	Iguala			38	19	0	735
	La Unión			34	22	0	38
	Manzanillo	1013.3	25	33	22	0	4
	Cintalapa			30	14	0	555
	C. las Casas						2128
	Comitán		12	31	8	0	1635
4	Salina Cruz	1012.4	26	30	26	0	56
	Tapachula	1012.0	23	35	20	0	168
	Tonalá			29	25	0	55
	Tuxtla Gutiérrez		21	31	19	0	530
	C. Juárez			22	4	2	1137
	C. Lerdo	1011.9	11	26	7	0	1140
	Chihuahua	1010.5	13	23	12	Inap	1423
5	Hidalgo del Parral			21	11	0	1652
	Sierra Mojada						1256
	Temósáchic						1858
	Villa Ahumada						1205
	Durango		12	25	11	0	1898
	Nazas						1275
	Stgo. Papasquiaro			28	8	0	1740
6	Sombrerete			28	7	0	2250
	Tepehuanes			30	3	0	1787
	Charcas			30	8	0	2020
	Aguascalientes		13	29	12	0	1879
	C. Obregón, Gto.			30	9	0	1870

Regiones	ESTACIONES	Presión al nivel del mar	Temperaturas: Ambiente	Máxima de ayer	Mínima en últimas 24 h.	Lluvia en 24 h.	Altura sobre el nivel del mar
		mb.	o	o	o	mm.	m.
6	Guadalajara	1016.2	13	30	13	0	1583
	Guanajuato	1015.3	14	28	12	0	2037
	León		15	30	13	0	1809
	Querétaro		13	31	12	0	1850
	S. Luis Potosí		10	27	8	0	1877
	Zacatecas	1015.2	11	20	10	0	2612
	Cuernavaca		18	29	16	0	1538
	Chilpancingo		16	34	15	0	1250
	Huajuapan			28	12	0	1597
7	Morelia	1015.5	15	27	15	Inap	1923
	Oaxaca	1016.1	11	32	10	0	1563
	Pachuca		12	24	10	0	2435
	Piazzlla			37	18	0	1120
	Puebla		11	26	10	0	2150
	Tacubaya	1015.1	10	26	9	0	2309
	Tehuacán			23	5	0	1676
	Tlaxcala		9	25	8	0	2240
	Toluca		10	23	5	2	2675
	Tula						2036
	Zamora			34	14	0	1633
	Zitácuaro			28	12	0	2064
8	C. Victoria						
	Linares			9	7	Inap	648
	Matamoros	1017.6	12	12	11	Inap	9
	Monclova						587

Regiones	ESTACIONES	Presión al nivel del mar	Temperaturas: Ambiente	Máxima de ayer	Mínima en últimas 24 h.	Lluvia en 24 h.	Altura sobre el nivel del mar
		mb.	o	o	o	mm.	m.
8	Monterrey	1014.3	8	9	6	Inap	540
	Saltillo		7	14	7	0	1609
	Soto la Marina						25
	Tampico	1017.3	16	18	12	Inap	18
	Obregón, Tab.	1016.1	21	29	21	0	2
	Coatzacoalcos	1016.8	22		22	3	14
	Córdoba		16	25	14	0	871
	Huauchinango			17	6	Inap	1576
	Jalapa		12	19	12	2	1399
	Orizaba		16	22	14	0	1248
9	Ríoverde		16	25	14	0	992
	Teapa			27	21	0	80
	Tenosique						60
	Tulancingo		9	26	9	0	2181
	Tuxpan			18	14	1	10
	Veracruz	1017.8	20	24	20	0	16
	Villahermosa						
10	Campeche	1018.1	19	26	19	0	25
	Cozumel	1019.3	21	30	18	0	8
	Champotón			33	18	0	2
	Chetumal	1017.9	18	30	17	Inap	4
	I. Mujeres						7
	Mérida	1019.9	18	28	16	0	22
	Progreso	1019.9	18	24	16	Inap	14
	Valladolid		23	23	15	0	22

CARTA DEL TIEMPO

SERVICIO METEOROLOGICO MEXICANO

DOMINGO 16 DE MARZO DE 1941

Una importante aportación de aire polar está invadiendo la región central de EE. UU. Soplará "norte" fuerte en el Golfo de México y descenderá marcadamente la temperatura en la porción noreste del país.

PRONOSTICO DEL TIEMPO PARA MAÑANA

Región 1
No habrá cambio de temperatura.
Cielo medio nublado.
No habrá lluvias.
Vientos débiles o moderados occidentales

Región 2
No habrá cambio de temperatura.
Cielo medio nublado.
Escasearán las lluvias.
Vientos débiles o moderados occidentales

Región 3
No habrá cambio de temperatura.
Cielo medio nublado.
Escasearán las lluvias.
Vientos débiles o moderados occidentales

Región 4
Ascenso de temperatura.
Cielo medio nublado.
Escasearán las lluvias.
Vientos débiles o moderados australes.

Región 5
Descenso de temperatura.
Cielo medio nublado.
Lluvias aisladas.

Región 6
Descenso de temperatura.
Cielo medio nublado.
Escasearán las lluvias.

Región 7
Descenso de temperatura.
Cielo medio nublado.
Lluvias aisladas.

Región 8
Onda fría.
Cielo nublado.
Lluvias generales.
Vientos algo fuertes o fuertes boreales.

Región 9
No habrá cambio de temperatura.
Cielo medio nublado.
Escasearán las lluvias.
Vientos algo fuertes o fuertes boreales.

Región 10
Ascenso de temperatura.
Cielo medio nublado.
Escasearán las lluvias.
Vientos débiles o moderados orientales

Regiones	ESTACIONES	Presión al nivel del mar	Temperaturas: Ambiente	Máxima de ayer	Mínima en últimas 24 h.	Lluvia en 24 h.	Altura sobre el nivel del mar
		mb.	o	o	o	mm.	m.
1	*Altar*						397
	C. Obregón, Son.						40
	Ensenada						13
	Guaymas	1014.5	17	24	17	0	4
	Hermosillo						211
	Navojoa			35	14	0	38
	Sta. Rosalía						26
	Ures						432
	Badiraguato						170
	Bahía Magdalena						12
	Culiacán	1013.4	18	32	18	0	53
	Choix						310
	Islas Marías						4
2	*La Paz*	1015.2	22	28	21	0	12
	Mazatlán						12
	Mazatlán	1012.3	21	25	21	9	78
	Puerto Vallarta						2
	S. Blas, Nay.						7
	S. Ignacio						150
	Tepic			30	13	0	918
	Topolobampo						3
	Acapulco	1010.7	25	33	25	0	3
3	*Arteaga*						860
	Colima		20	37	19	0	502
	Huetamo						356

Regiones	ESTACIONES	Presión al nivel del mar	Temperaturas: Ambiente	Máxima de ayer	Mínima en últimas 24 h.	Lluvia en 24 h.	Altura sobre el nivel del mar
		mb.	o	o	o	mm.	m.
3	*Iguala*						735
	La Unión						38
	Manzanillo	1010.7	23	30	22	0	4
	Cintalapa						555
	C. las Casas						2128
	Comitán		13	25	10	0	1635
4	*Salina Cruz*	1011.1	25	32	24	0	56
	Tapachula	1011.5	23	35	20	0	168
	Tonalá			31	19	0	55
	Tuxtla Gutiérrez		19	33	17	0	530
	C. Juárez			20	8	0	1137
	C. Lerdo						1140
	Chihuahua	1010.5	9	26	9	0	1423
5	*Hidalgo del Parral*			21	8	0	1652
	Sierra Mojada						1256
	Temosáchic						1858
	Villa Ahumada						1205
	Durango		13	26	12	0	1898
	Nazas						1275
	Stgo. Papasquiaro						1740
6	*Sombrerete*			28	8	0	2350
	Tepehuanes						1787
	Charcas						2020
	Aguascalientes		12	29	11	0	1879
	C. Obregón, Gto.						1870

Regiones	ESTACIONES	Presión al nivel del mar	Temperaturas: Ambiente	Máxima de ayer	Mínima en últimas 24 h.	Lluvia en 24 h.	Altura sobre el nivel del mar
		mb.	o	o	o	mm.	m.
6	*Guadalajara*	1013.6	13	28	12	0	1583
	Guanajuato	1013.2	14	25	12	0	2037
	León		13	28	12	0	1809
	Querétaro		15	30	13	0	1850
	S. Luis Potosí		14	30	13	0	1877
	Zacatecas	1014.4	11	18	11	0	2612
	Cuernavaca		19	29	18	0	1538
	Chilpancingo		15	34	14	0	1250
	Huajuapan						1597
7	*Morelia*	1013.5	13	27	13	2	1923
	Oaxaca	1013.7	11	33	10	0	1563
	Pachuca	1010.6	13	26	11	0	2435
	Piaxtla						1120
	Puebla		11	26	11	0	2150
	Tacubaya	1013.5	10	28	9	trace	2309
	Tehuacán			27	7	0	1676
	Tlaxcala						2240
	Toluca		10	23	6	11	2675
	Tula						2036
	Zamora			34	11	0	1633
	Zitácuaro			27	13	0	2064
8	*C. Victoria*						
	Linares						648
	Matamoros	1010.8	20	29	19	trace	9
	Monclova						587

Regiones	ESTACIONES	Presión al nivel del mar	Temperaturas: Ambiente	Máxima de ayer	Mínima en últimas 24 h.	Lluvia en 24 h.	Altura sobre el nivel del mar
		mb.	o	o	o	mm.	m.
8	*Monterrey*	1011.5	15	23	7	0	540
	Saltillo		16	28	16	0	1609
	Soto la Marina						25
	Tampico	1009.5	20	25	13	0	18
	Obregón, Tab.	1010.3	19	32	19	0	2
	Coatzacoalcos	1010.3	20	24	20	0	14
	Córdoba		17	28	13	0	871
	Huauchinango						1576
	Jalapa	1008.9	15	25	13	0	1399
	Orizaba		16	25	14	0	1248
	Rioverde						992
9	*Teapa*			30	18	0	80
	Tenosique						60
	Tulancingo						2181
	Tuxpan						10
	Veracruz	1009.7	20	25	20	0	16
	Villahermosa						
	Campeche	1012.8	19	27	19	0	25
	Cozumel	1016.4	22	29	17	0	8
	Champotón						2
10	*Chetumal*	1014.8	23	28	22	0	4
	I. Mujeres						7
	Mérida	1014.8	18	29	16	0	22
	Progreso	1014.7	17	25	16	0	14
	Valladolid						22