National Oceanic and Atmospheric Administration

ERRATA NOTICE

One or more conditions of the original document may affect the quality of the image, such as:

Discolored pages
Faded or light ink
Binding intrudes into the text

This has been a co-operative project between the NOAA Central Library and the Climate Database Modernization Program, National Climate Data Center (NCDC). To view the original document, please contact the NOAA Central Library in Silver Spring, MD at (301) 713-2607 x124 or Library.Reference@noaa.gov

HOV Services
Imaging Contractor
12200 Kiln Court
Beltsville, MD 20704-1387
July 23, 2010

CARTA DEL TIEMPO

SERVICIO METEOROLOGICO MEXICANO

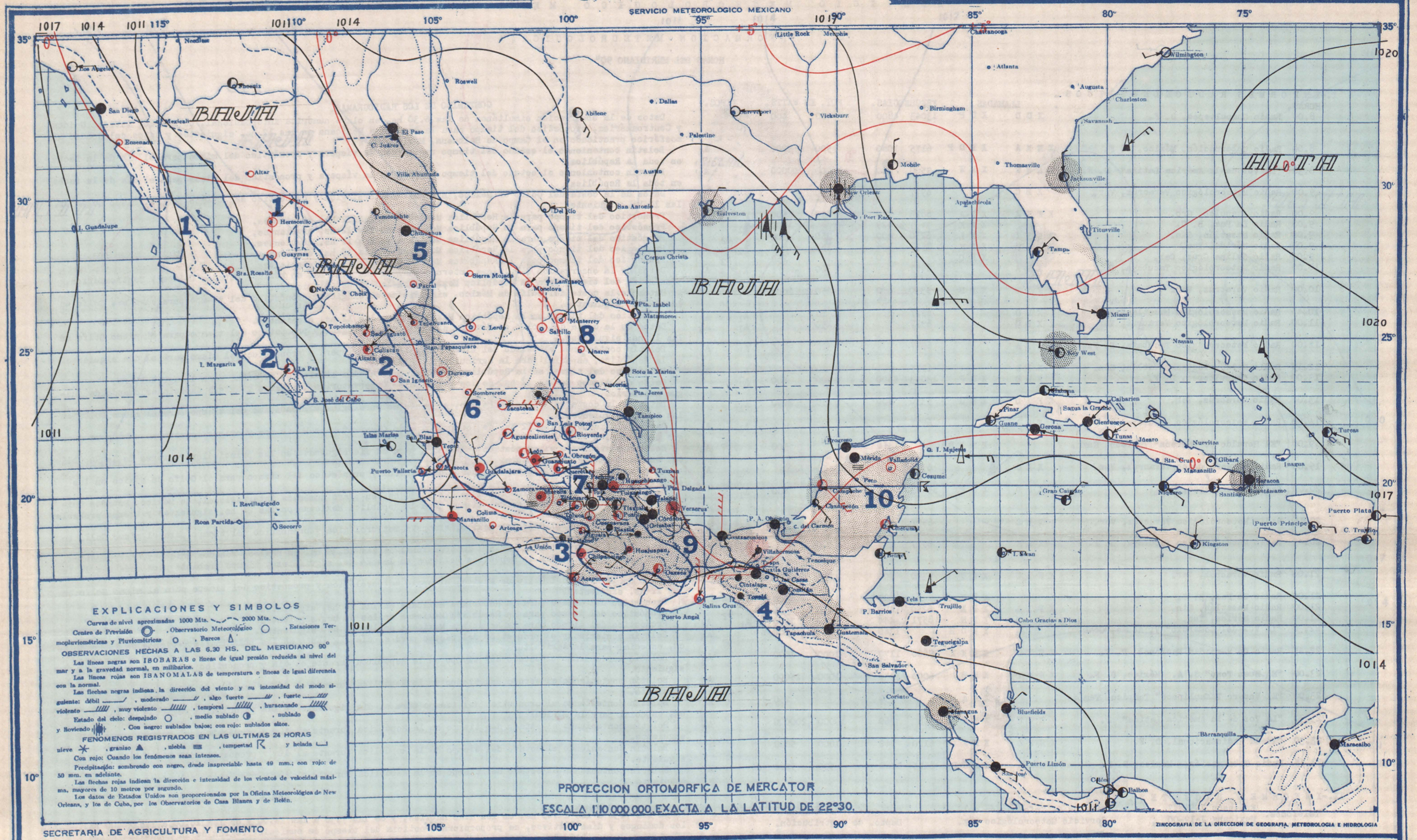

SECRETARIA DE AGRICULTURA Y FOMENTO

ZINCOGRAFIA DE LA DIRECCION DE GEOGRAFIA, METEOROLOGIA E HIDROLOGIA

LUNES 1º DE SEPTIEMBRE DE 1941

Las presiones se encuentran altas en el Atlántico y en la parte oriental del Caribe. Una perturbación ciclónica de poca intensidad se observa a unos 300 kmts. al sureste de Galveston.

PRONOSTICO DEL TIEMPO PARA MAÑANA

Región 1
- No habrá cambio de temperatura.
- Cielo medio nublado.
- Escasearán las lluvias.
- **Vientos débiles o moderados occidentales**

Región 2
- Ascenso de temperatura
- Cielo medio **nublado.**
- Lluvias aisladas.
- Vientos débiles o moderados australes.

Región 3
- No habrá cambio de temperatura.
- Cielo nublado.
- Lluvias generales.
- Vientos débiles o moderados orientales

Región 4
- Descenso de temperatura.
- Cielo nublado.
- Lluvias generales.

Región 5
- No habrá cambio de temperatura.
- Cielo mediò nublado.
- Lluvias aisladas.

Región 6
- No habrá cambio de **temperatura.**
- Cielo medio nublado.
- Lluvias aisladas.

Región 7
- Descenso de temperatura.
- Cielo nublado.
- Lluvias generales.

Región 8
- Descenso de temperatura.
- Cielo medio nublado.
- Lluvias aisladas.
- Vientos débiles o moderados boreales

Región 9
- No habrá cambio de temperatura.
- Cielo nublado.
- Lluvias generales.
- Vientos débiles o moderados boreales.

Región 10
- No habrá cambio de temperatura.
- Cielo nublado.
- Lluvias generales.
- Vientos débiles o moderados orientales

Regiones	ESTACIONES	Presión al nivel del mar	Temperaturas: Ambiente	Máxima de ayer	Mínima en últimas 24 h.	Lluvia en 24 h.	Altura sobre el nivel del mar
		mb.	o	o	o	mm.	m.
1	Altar	.	.	39	22	0	397
	C. Obregón, Son.	.	.	.	.	.	40
	Ensenada	.	.	24	11	0	13
	Guaymas	1010.6	30	36	30	0	4
	Hermosillo	.	.	.	.	.	211
	Navojoa	.	.	44	24	0	38
	Sta. Rosalía	.	.	.	.	.	26
	Ures	.	.	.	.	.	432
2	Badiraguato	.	.	.	.	.	170
	Bahía Magdalena	.	.	.	.	.	12
	Culiacán	1010.5	27	38	26	2	53
	Choix	.	.	.	.	.	310
	Islas Marías	1010.3	28	.	23	0	4
	La Paz	1011.9	29	32	26	0	12
	Mascota	.	.	.	.	.	1200
	Mazatlán	.	.	.	.	.	78
	Puerto Vallarta	.	.	.	.	.	2
	S. Blas, Nay.	.	.	.	.	.	7
	S. Ignacio	.	.	40	13	0	150
	Tepic	.	22	31	21	0	918
	Topolobampo	.	.	.	.	.	3
3	Acapulco	1010.8	28	34	26	Inap	3
	Arteaga	.	.	32	19	0	860
	Colima	.	.	.	.	.	502
	Huetamo	.	.	.	.	.	356

Regiones	ESTACIONES	Presión al nivel del mar	Temperaturas: Ambiente	Máxima de ayer	Mínima en últimas 24 h.	Lluvia en 24 h.	Altura sobre el nivel del mar
		mb.	o	o	o	mm.	m.
3	Iguala	.	.	33	20	12	735
	La Unión	.	.	.	.	.	38
	Manzanillo	1011.6	25	35	25	0	4
	Cintalapa	.	.	31	22	9	555
	C. las Casas	.	.	.	.	.	2128
	Comitán	.	15	20	10	45	1635
4	Salina Cruz	1010.1	25	33	24	0	56
	Tapachula	.	.	.	.	.	168
	Tonalá	.	.	35	22	24	55
	Tuxtla Gutiérrez	.	21	29	19	48	530
5	C. Juárez	.	.	30	21	2	1137
	C. Lerdo	1010.9	20	30	19	0	1140
	Chihuahua	.	18	33	17	Inap	1423
	Hidalgo del Parral	.	.	.	.	.	1652
	Sierra Mojada	.	.	.	.	.	1256
6	Temósachic	.	.	22	14	8	1858
	Villa Ahumada	.	.	.	.	.	1205
	Durango	.	16	28	15	Inap	1898
	Nazas	.	.	.	.	.	1275
	Sfgo. Papasquiaro	.	.	.	.	.	1740
	Nombre de Dios	.	.	30	13	0	2350
	Tepehuanes	.	.	29	12	Inap	1787
	Charcas	.	.	30	15	1	2020
	Aguascalientes	.	16	39	15	0	1879
	C. Obregón, Gto.	.	.	25	10	0	1870

Regiones	ESTACIONES	Presión al nivel del mar	Temperaturas: Ambiente	Máxima de ayer	Mínima en últimas 24 h.	Lluvia en 24 h.	Altura sobre el nivel del mar
		mb.	o	o	o	mm.	m.
6	Guadalajara	1012.9	15	26	14	0	1583
	Guanajuato	1012.4	16	26	15	0	2037
	León	.	13	29	12	0	1809
	Querétaro	.	14	25	14	0	1850
	S. Luis Potosí	.	15	.	14	0	1877
	Zacatecas	1012.8	13	20	13	0	2612
7	Cuernavaca	.	17	.	15	1	1538
	Chilpancingo	.	18	29	17	0	1250
	Huajuapan	.	.	26	16	0	1597
	Morelia	1013.2	14	25	13	Inap	1923
	Oaxaca	1013.7	17	29	16	1	1563
	Pachuca	.	12	20	10	0	2435
	Piaxtla	.	.	31	17	3	1120
	Puebla	.	12	23	11	6	2150
	Tacubaya	1013.2	12	23	11	0	2309
	Tehuacán	.	.	27	10	0	1676
	Tlaxcala	.	12	23	12	0	2240
	Toluca	.	9	19	9	1	2675
	Tula	.	.	.	.	.	2036
	Zamora	.	.	28	14	0	1633
	Zitácuaro	.	.	29	16	1	2064
8	C. Victoria	.	.	.	.	.	.
	Linares	.	.	.	.	.	648
	Matamoros	1014.4	25	38	25	0	9
	Monclova	.	.	.	.	.	587

Regiones	ESTACIONES	Presión al nivel del mar	Temperaturas: Ambiente	Máxima de ayer	Mínima en últimas 24 h.	Lluvia en 24 h.	Altura sobre el nivel del mar
		mb.	o	o	o	mm.	m.
8	Monterrey	1012.9	25	36	20	0	540
	Saltillo	.	15	29	15	0	1609
	Soto la Marina	.	.	.	.	.	25
	Tampico	1013.3	27	.	24	1	18
9	Obregón, Tab.	1012.1	23	29	22	4	2
	Coatzacoalcos	1012.0	23	.	22	11	14
	Córdoba	.	21	27	17	6	871
	Huauchinango	.	.	27	11	6	1576
	Jalapa	.	17	24	17	1	1399
	Orizaba	.	18	24	14	3	1248
	Río verde	.	19	.	17	0	992
	Teapa	.	.	.	.	.	80
	Tenosique	.	.	.	.	.	60
	Tulancingo	.	14	23	12	0	2181
	Tuxpan	.	.	33	24	0	10
	Veracruz	1012.3	25	29	25	5	16
	Villahermosa	.	.	.	.	.	.
10	Campeche	1012.8	25	31	24	Inap	25
	Cozumel	1014.7	25	32	24	21	8
	Champotón	.	.	32	22	25	2
	Chetumal	1013.1	28	31	26	3	4
	I. Mujeres	.	.	.	.	.	7
	Mérida	1015.1	25	33	21	0	22
	Progreso	1014.3	25	33	24	0	14
	Valladolid	.	27	28	24	1	22

CARTA DEL TIEMPO

SERVICIO METEOROLOGICO MEXICANO.

INFORMACION METEOROLOGICA.

HORAS DEL MERIDIANO 90º

I.-INFORMES RADIOELECTRICOS.

HORAS.		LLAMADAS.		FRECUENCIAS.		POT. EN WATTS.		TIPOS.
8.00	Radio Chapultepec, D. F.	XDD	XDP	13043	4800	400	400	A_3
8.00	Radio Gobernación. México, D. F.	XEXA	XEDP	6175	1080	500	5000	A_3
8.30	"La Voz de la América Latina" D. F.	XEWW	XEW	9500	960	10000	200000	A_3
9.00	Radio Meteorológico Veracruz, Ver.	XBC		6977		150		A_1 A_3
9.00	Radio Acapulco, Gro.	XFEA	XFA	8823	429	250	500	A_2
9.00	Radio La Paz, B. C.		XFK		429		500	A_1
9.00	Radio Mazatlán, Sin.	XFIL	XFL	6250	400	250	500	A_2
9.00	Radio Mérida, Yuc.	XFXN	XFN	8571	444	750	1500	A_1 A_3
9.00	Radio Salina Cruz, Oax.		XFQ		500		250	A_2
10.00	Radio Meteorológico Tacubaya, D. F.	XBA		6977		300		A_1 A_3
10.00	Radio Veracruz, Ver.	XFIU	XFU	5330	400	250	2000	A_1
10.45	Radio Meteorológico Mazatlán, Sin.	XBD		6977		20		A_1 A_3
11.00	Radio Meteorológico Veracruz, Ver.	XBC		6977		150		A_1 A_3
12.00	Radio Meteorológico Tacubaya, D. F.	XBA		6977		300		A_1 A_3
12.15	Radio Meteorológico Mazatlán, Sin.	XBD		6977		20		A_1 A_3
13.00	Radio Chapultepec, D. F.	XDD	XDP	13043	4800	400	400	A_1
13.00	Radio Veracruz, Ver.	XFIU	XFU	5330	400	250	2000	A_1
14.00	Radio Meteorológico Tacubaya, D. F.	XBA		6977		300		A_1 A_3
19.00	"El Heraldo de Torreón" Torreón, Coah.		XEEB		1310		500	A_3
19.00	Radio Meteorológico Veracruz, Ver.	XBC		6977		150		A_1 A_3
20.00	Radio Chapultepec, D. F.	XDD	XDP	13043	4800	400	400	A_1
20.15	Radio Meteorológico Veracruz, Ver.	XBC		6977		150		A_1 A_3
20.45	Radio Meteorológico Tacubaya, D. F.	XBA		6977		300		A_1 A_3
21.00	Radio Veracruz, Ver.	XFIU	XFU	5330	400	250	2000	A_1
21.00	Radio La Paz, B. C.		XFK		429		500	A_1
21.00	Radio Mazatlán, Sin.	XFIL	XFL	6250	400	250	500	A_2
21.00	Radio Mérida, Yuc.	XFXN	XFN	8571	444	750	1500	A_1 A_3
22.30	"La Voz del Comercio" V. Acuña, Coah.		XEDH		1340		100	A_3
22.45	Radio Universidad Nacional. D. F.	XEYU	XEXX	9600	1170	1000	1000	A_3
23.00	"El Buen Tono" S. A. México, D. F.	XEBT	XEB	6000	1030	1000	25000	A_3
23.00	"El Vocero Tamaulipeco" Tampico, Tamps.		XEAM		750		250	A_3
23.30	"La Voz de la América Latina" D. F.	XEWW	XEW	9500	960	10000	200000	A_3
23.30	Cadena Radionacional. D. F.	XEUZ	XEFO	6120	940	1000	5000	A_3
23.45	Radio Gobernación. México, D. F.	XEXA	XEDP	6175	1080	500	5000	A_3

II.-INFORMES URGENTES.

Teléfonos. Ericsson 2-54-77 Mexicanos J-19-00 — Oficina de Información del Servicio Meteorológico Méx. — Telégrafos Nacionales. Depto. de Distribución.

III.-INFORMES POR MEDIO DE LA PRENSA.

"El Universal" "El Universal Gráfico" "Excelsior" "Novedades" "El Nacional" "La Prensa" "Revista de Agricultura" "Boletín del Servicio Meteorológico Mexicano"

IV.-INFORMES POR CORREO.

Servicio Meteorológico. Avenida Observatorio núm 192. Tacubaya, D. F.

V.-INFORMES CLIMATOLOGICOS.

Servicio Meteorológico. Avenida Observatorio núm 192. Tacubaya, D. F.

CONTENIDO DE LOS RADIOGRAMAS.

Datos de la observación simultánea de las 6.30 hs. en clave numérica internacional, de México, Estados Unidos y Centroamérica, pronóstico del tiempo para la República Mexicana en las 12 hs. siguientes y datos del sondeo atmosférico practicado en el Campo de Balbuena, México, D. F.

Boletín conteniendo el estado del tiempo registrado la víspera y pronóstico del mismo para el día de la fecha en toda la República.

Boletín conteniendo el estado del tiempo registrado la víspera y pronóstico del mismo para el día de la fecha en toda la República.

Datos de la costa del Golfo de México, sinopsis meteorológica y pronóstico del tiempo para el mismo Golfo en las 12 hs. siguientes.

Pronóstico del tiempo para la República Mexicana en las 12 hs. siguientes.

Pronóstico del tiempo para la República Mexicana en las 12 hs. siguientes.

Pronóstico del tiempo para la República Mexicana en las 12 hs. siguientes.

Pronóstico del tiempo para la República Mexicana en las 12 hs. siguientes.

Pronóstico del tiempo para la República Mexicana en las 12 hs. siguientes.

Datos de la observación simultánea internacional de las 6.30 hs. en México, Estados Unidos y Centroamérica, pronóstico del tiempo para la República Mexicana en las 12 hs. siguientes.

Datos de la costa del Golfo de México, sinopsis meteorológica y pronóstico del tiempo para el mismo Golfo en las 12 hs. siguientes.

Pronóstico del tiempo en la República Mexicana para las 12 hs. siguientes.

Datos de la costa del Golfo de México, sinopsis meteorológica y pronóstico del tiempo para el mismo Golfo en las 12 hs. siguientes.

Boletín conteniendo el estado del tiempo registrado la víspera y pronóstico del mismo para el día siguiente en la República, especial para la agricultura.

Pronóstico del tiempo en la República Mexicana para el día siguiente, especial para la agricultura.

Datos del tiempo de las 12 hs. de los principales Observatorios Mexicanos y avisos especiales cuando de juzgue necesario.

Datos de la costa del Golfo de México, sinopsis meteorológica y pronóstico del tiempo para el mismo Golfo en las 12 hs. siguientes.

Datos del tiempo de las 12 hs. de los principales Observatorios Mexicanos y avisos especiales cuando se juzgue necesario.

Boletín conteniendo el pronóstico del tiempo para el día siguiente en las principales regiones de la República, especial para la agricultura.

Datos meteorológicos locales del puerto de Veracruz y pronóstico del tiempo para el Golfo de México en las 12 hs. siguientes.

Datos de la observación simultánea de las 18.30 hs. en clave numérica internacional, de México, Estados Unidos y Centroamérica, pronóstico del tiempo para la República Mexicana en las 24 hs. siguientes y tiempo probable para cada una de las rutas aéreas.

Datos de la costa del Golfo de México, sinopsis meteorológica y pronóstico del tiempo para el mismo Golfo en las 12 hs. siguientes.

Pronóstico del tiempo para la República Mexicana en las 24 hs. siguientes.

Pronóstico del tiempo para la República Mexicana en las 24 hs. siguientes.

Pronóstico del tiempo para la República Mexicana en las 24 hs. siguientes.

Boletín conteniendo el pronóstico del tiempo para el día siguiente en las principales regiones de la República, especial para la agricultura.

Boletín conteniendo el estado del tiempo en la República durante el día y pronóstico del mismo para el día siguiente.

Boletín conteniendo el estado del tiempo en la República durante el día y pronóstico del mismo para el día siguiente.

Boletín conteniendo el pronóstico del tiempo para el día siguiente en las principales regiones de la República, especial para la agricultura.

Boletín conteniendo el estado del tiempo en la República durante el día y pronóstico del mismo para el día siguiente.

Boletín conteniendo el estado del tiempo en la República durante el día y pronóstico del mismo para el día siguiente.

Boletín conteniendo el estado del tiempo en la República durante el día y pronóstico del mismo para el día siguiente.

De las 7.30 a las 22.00 hs. en los días hábiles, y de las 7.30 a las 14.00 y de las 18.00 a las 22.00 hs. los domingos y días festivos, se proporcionará noticia del tiempo de cualquier región de la República a los 15 minutos de recibida la solicitud, así como copia de cualquiera de los boletines señalados anteriormente.

Boletín conteniendo el estado del tiempo en la República y pronóstico del tiempo para todo el País.

Informe general del tiempo en la República durante el mes anterior.

Mapa o Carta del Tiempo.-Se publica diariamente, conteniendo la distribución isobárica de las 6.30 hs. regiones con lluvia, vientos, etc.

Boletín mensual con datos de las observaciones hechas en todas las Estaciones Meteorológicas pertenecientes a la red nacional.

Boletín mensual con datos de las observaciones hechas en el Observatorio Meteorológico Central.

Boletín y Mapas Mensuales, indicando la comparación de la temperatura y de las lluvias registradas en el País con los valores normales.

Boletín Anual con datos medios y extremos de las Estaciones de la red meteorológica nacional.

A solicitud especial, la Oficina Central del Servicio Meteorológico Mexicano proporcionará datos sobre los regímenes de vientos, temperaturas y lluvias, así como sobre la frecuencia de heladas, tempestades, granizadas, etc. de las regiones y lugares más importantes de la República.

CARTA DEL TIEMPO

SERVICIO METEOROLOGICO MEXICANO

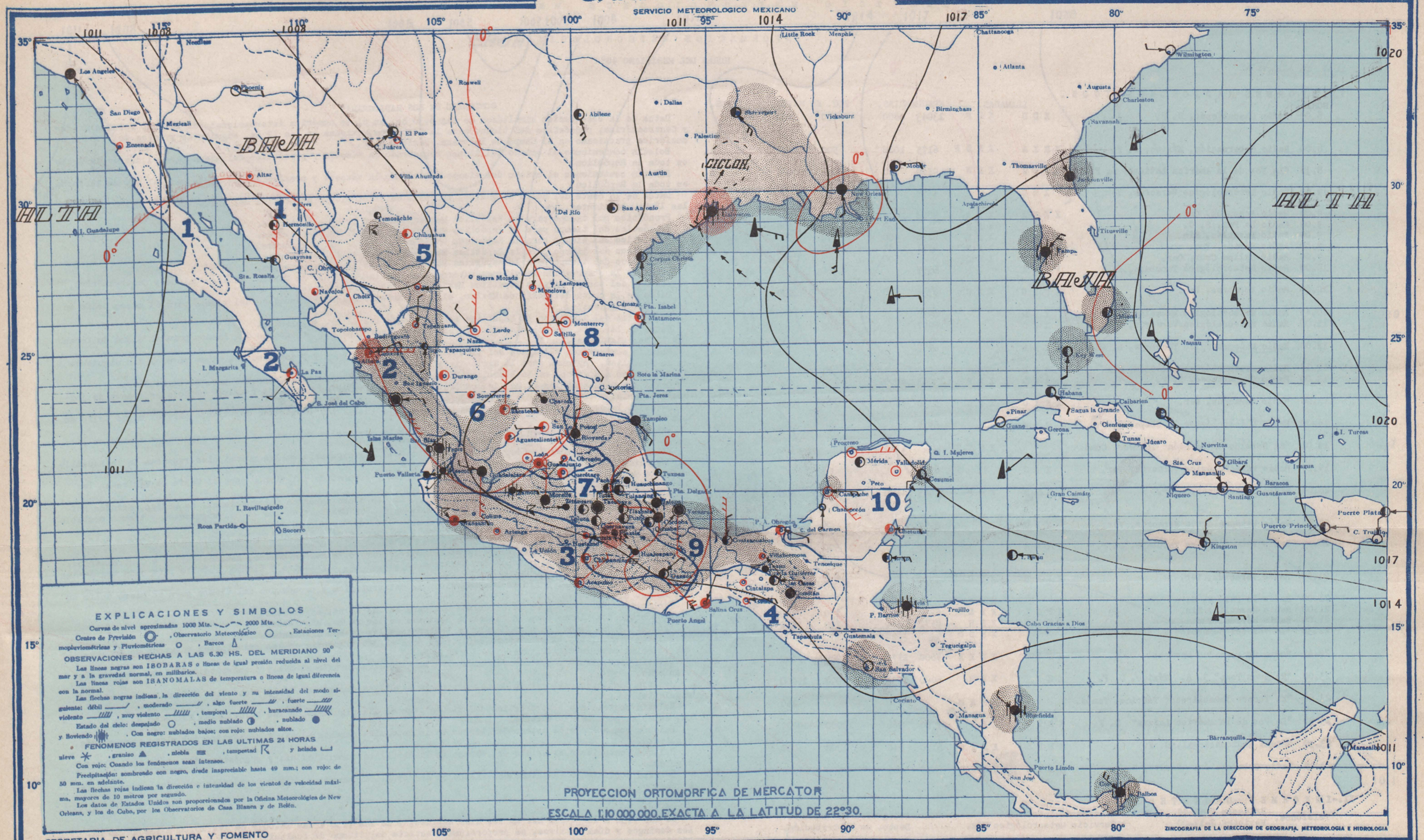

MARTES 2 DE SEPTIEMBRE DE 1941

Las presiones están descendiendo en la región media de EE. UU. La perturbación ciclónica débil que se observó ayer en la parte noroeste del Golfo de México, entró a tierra probablemente cerca de Galveston. Aumentarán las lluvias en el país.

PRONOSTICO DEL TIEMPO PARA MAÑANA

Región 1
- Descenso de temperatura.
- Cielo medio nublado.
- Lluvias aisladas.
- Vientos débiles o moderados occidentales

Región 2
- Descenso de temperatura.
- Cielo medio nublado.
- Lluvias generales.
- Vientos débiles o moderados australes

Región 3
- No habrá cambio de temperatura.
- Cielo nublado.
- Lluvias generales.
- Vientos débiles o moderados orientales

Región 4
- No habrá cambio de temperatura.
- Cielo nublado.
- Lluvias generales.
- Vientos débiles o moderados orientales

Región 5
- No habrá cambio de temperatura.
- Cielo medio nublado.
- Lluvias aisladas.

Región 6
- No habrá cambio de temperatura.
- Cielo medio nublado.
- Lluvias aisladas.

Región 7
- Descenso de temperatura.
- Cielo nublado.
- Lluvias generales.

Región 8
- No habrá cambio de temperatura.
- Cielo medio nublado.
- Lluvias aisladas.
- Vientos débiles o moderados orientales

Región 9
- No habrá cambio de temperatura.
- Cielo nublado.
- Lluvias generales
- Vientos débiles o moderados orientales

Región 10
- No habrá cambio de temperatura
- Cielo medio nublado.
- Lluvias generales.
- Vientos débiles o moderados orientales

Regiones	Estaciones	Presión al nivel del mar	Temperaturas: Ambiente	Máxima de ayer	Mínima en últimas 24 h.	Lluvia en 24 h.	Altura sobre el nivel del mar
		mb.	o	o	o	mm.	m.
1	Allar			43	23	0	397
	C. Obregón, Son.						40
	Ensenada	1009.9	30	23	11	0	13
	Guaymas	1010.2		38	30	0	4
	Hermosillo				26	0	211
	Navojoa			46	25	0	38
	Sta. Rosalía						26
	Ures						432
	Badiraguato						170
	Bahía Magdalena						12
	Culiacán	1010.5	24	38	23	19	53
	Choix						310
	Islas Marías						4
2	La Paz	1009.3	29	34	28	0	12
	Mazcota			28	20	5	1200
	Mazatlán	1010.7	26	31	19	0	78
	Puerto Vallarta			37	23	11	2
	S. Blas, Nay.			33	29	6	7
	S. Ignacio						150
	Tepic		20	31	19	27	918
	Topolobampo						3
3	Acapulco	1009.3	25	34	25	Inap	3
	Arteaga			32	19	2	860
	Colima						502
	Huetamo						356

Regiones	Estaciones	Presión al nivel del mar	Temperaturas: Ambiente	Máxima de ayer	Mínima en últimas 24 h.	Lluvia en 24 h.	Altura sobre el nivel del mar
		mb.	o	o	o	mm.	m.
	Iguala			32	21	4	735
3	La Unión						38
	Manzanillo	1010.9	26	35	24	6	4
	Cintalapa			32	22	0	555
	C. las Casas		10	21	6	Inap	2128
	Comitán		16	30	10	2	1635
4	Salina Cruz	1010.7	27	34	26	0	56
	Tapachula						168
	Tonalá			34	21	0	55
	Tuxtla Gutiérrez						530
	C. Juárez			29	21	0	1137
	C. Lerdo	1008.7	20	31	19	0	1140
	Chihuahua		17	32	15	0	1423
5	Hidalgo del Parral			31	16	Inap	1652
	Sierra Mojada						1256
	Temosáchic			28	12	6	1858
	Villa Ahumada						1205
	Durango		16	28	15	0	1898
	Nazas						1275
	Sigo. Papasquiaro			25	15	Inap	1740
6	Sombrerete			28	13	0	2350
	Tepehuanes			22	12	Inap	1787
	Charcas			32	14	Inap	2020
	Aguascalientes		16	27	15	0	1879
	C. Obregón, Gto.			26	12	Inap	1870

Regiones	Estaciones	Presión al nivel del mar	Temperaturas: Ambiente	Máxima de ayer	Mínima en últimas 24 h.	Lluvia en 24 h.	Altura sobre el nivel del mar
		mb.	o	o	o	mm.	m.
6	Guadalajara	1012.0	16	26	16	2	1583
	Guanajuato		16	26	10	Inap	2037
	León		15	26	14	Inap	1809
	Querétaro		16	28	15	0	1850
	S. Luis Potosí		17	27	15	0	1877
	Zacatecas	1011.3	11	20	11	1	2612
7	Cuernavaca		15	24	14	20	1538
	Chilpancingo		17	30	17	7	1250
	Huajuapan			26	17	13	1597
	Morelia	1011.7	16	23	15	15	1923
	Oaxaca			30		Inap	1563
	Pachuca		12	18	10	4	2435
	Piaxtla			32	19	53	1120
	Puebla		13		13	3	2150
	Tacubaya	1011.5	13	21	12	2	2309
	Tehuacán						1676
	Tlaxcala		14	20	13	3	2240
	Toluca		11	19	9	7	2675
	Tula						2036
	Zamora			30	16	7	1633
	Zitácuaro			27	16	3	2064
8	C. Victoria						
	Linares			38	22	0	648
	Matamoros	1012.7	26	36	25	22	9
	Monclova			30	22	0	587

Regiones	Estaciones	Presión al nivel del mar	Temperaturas: Ambiente	Máxima de ayer	Mínima en últimas 24 h.	Lluvia en 24 h.	Altura sobre el nivel del mar
		mb.	o	o	o	mm.	m.
8	Monterrey	1012.2	23	36	23	0	540
	Saltillo		16	29	16	0	1609
	Soto la Marina			40	21	0	25
	Tampico	1012.9	27	32	25	Inap	18
	Obregón, Tab.	1011.2	24	31	24	0	2
	Coatzacoalcos	1011.2	25	29	24	5	14
	Córdoba		19	24	17	38	871
	Huauchinango			24	10	15	1576
	Jalapa		17	24	16	24	1399
	Orizaba		17	25	16	17	1248
9	Ríoverde		19	30	18	Inap	992
	Teapa			29	23	Inap	80
	Tenosique						60
	Tulancingo		11	22	10	Inap	2181
	Tuxpan			32	24	0	10
	Veracruz	1011.7	24	30	19	23	16
	Villahermosa			32	18	2	
	Campeche	1012.5	25	33	24	8	25
	Cozumel	1013.9	26	32	25	3	8
	Champotón			36	22	0	2
10	Chetumal	1012.8	29	31	26	0	4
	I. Mujeres						7
	Mérida	1014.0	25	34	23	0	22
	Progreso	1013.7	26	31	24	0	14
	Valladolid		28	31	24	0	22

CARTA DEL TIEMPO

SERVICIO METEOROLOGICO MEXICANO

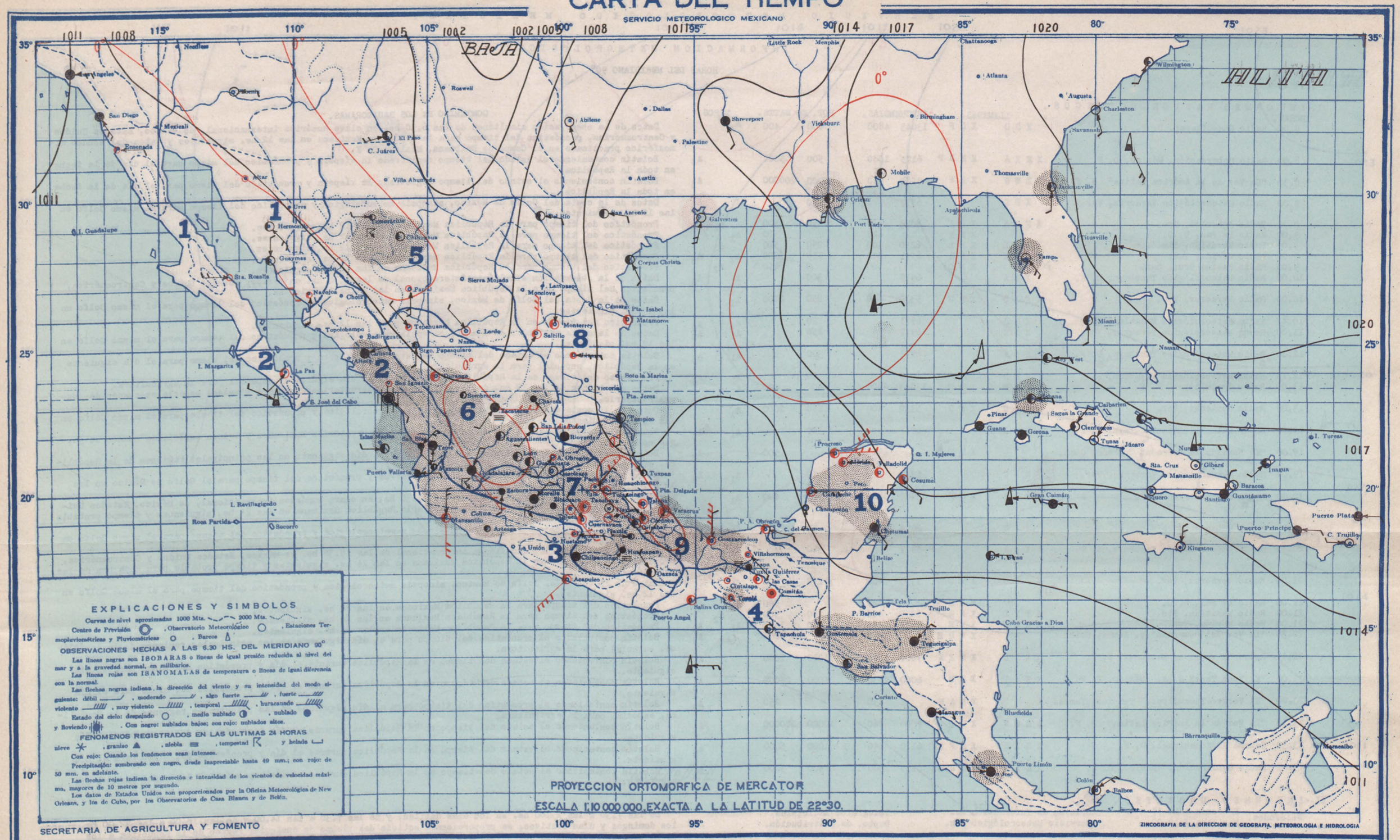

MIERCOLES 3 DE SEPTIEMBRE DE 1941

Una depresión de importancia abarca toda la región central de los EE. UU. y parte de la porción norte de nuestro país. Las temperaturas ascenderán en los estados del NE. y habrá llnvias casi generales en la mitad austral de la República.

PRONOSTICO DEL TIEMPO PARA MAÑANA

Región 1
- No habrá cambio de temperatura.
- Cielo medio nublado.
- Lluvias aisladas.
- Vientos débiles o moderados occidentales

Región 2
- No habrá cambio de temperatura.
- Cielo nublado.
- Lluvias generales.
- Vientos débiles o moderados australes.

Región 3
- Ascenso de temperatura
- Cielo medio nublado.
- Lluvias aisladas.
- Vientos débiles o moderados australes.

Región 4
- No habrá cambio de temperatura.
- Cielo medio nublado.
- Lluvias aisladas.
- Vientos débiles o moderados australes.

Región 5
- No habrá cambio de temperatura.
- Cielo medio nublado.
- Lluvias aisladas.

Región 6
- Ascenso de temperatura.
- Cielo medio nublado.
- Lluvias aisladas.

Región 7
- No habrá cambio de temperatura.
- Cielo medio nublado.
- Lluvias generales.

Región 8
- Ascenso de temperatura.
- Cielo medio nublado.
- Escasearán las lluvias
- Vientos algo fuertes o fuertes australes.

Región 9
- ascenso de temperatura.
- Cielo medio nublado.
- Lluvias aisladas.
- Vientos débiles o moderados orientales

Región 10
- No habrá cambio de temperatura.
- Cielo medio nublado.
- Lluvias aisladas.
- Vientos débiles o moderados orientales

Regiones	ESTACIONES	Presión al nivel del mar	Temperaturas: Ambiente	Máxima de ayer	Mínima en últimas 24 h.	Lluvia en 24 h.	Altura sobre el nivel del mar
		mb.	o	o	o	mm.	m.
1	*Altar*	.		43	22	0	397
	C. Obregón, Son.	.					40
	Ensenada	.		22	13	0	13
	Guaymas	1008.5	30	35	30	0	4
	Hermosillo	1009 7			26	0	211
	Navojoa	.		42	28	0	38
	Sta. Rosalía	.		35	26	0	26
	Ures	.					432
	Badiraguato	.					170
	Bahía Magdalena	.					12
	Culiacán	1010.1	25	35	25	1	53
	Choix	.					310
2	*Islas Marías*	1009 9	28			0	4
	La Paz	1009 3	30	31	29	0	12
	Mascota	.		27	19	18	1200
	Mazatlán	1010.5	26	31	25	7	78
	Puerto Vallarta	.		36	21	11	2
	S. Blas, Nay.	.		32	23	50	7
	S. Ignacio	.		39	13	22	150
	Tepic	.	19	29	18	14	918
	Topolobampo	.					3
3	*Acapulco*	1008.8	26	35	26	0	3
	Artesaga	.		33	18	Inap	860
	Colima	.					502
	Huetamo	.					356

Regiones	ESTACIONES	Presión al nivel del mar	Temperaturas: Ambiente	Máxima de ayer	Mínima en últimas 24 h.	Lluvia en 24 h.	Altura sobre el nivel del mar
		mb.	o	o	o	mm.	m.
3	*Iguala*	.		32	23	3	735
	La Unión	.					38
	Manzanillo	1010.6	26	35	24	Inap	4
	Cintalapa	.		34	21	0	555
	C. las Casas	.	9	21	6	0	2128
	Comitán	.	15	30	11	0	1635
4	*Salina Cruz*	1009 9	26	33	15	0	56
	Tapachula	1009 3	24		20	0	168
	Tonalá	.		35	23	1	55
	Tuxtla Gutiérrez	.					530
	C. Juárez	.					1137
	C. Lerdo	1006.4	21	32	17	0	1140
5	*Chihuahua*	.	17	31	17	4	1423
	Hidalgo del Parral	.		31	16	0	1652
	Sierra Mojada	.					1256
	Temósachic	.		27	12	1	1858
	Villa Ahumada	.					1205
	Durango	.	17	28	15	3	1898
	Nazas	.					1275
6	*Stgo. Papasquiaro*	.		25	15	0	1740
	Sombrerete	.		29	15	Inap	2380
	Tepehuanes	.		30	13	0	1787
	Charcas	.		31	16	Inap	2020
	Aguascalientes	.	15	27	14	6	1879
	C. Obregón, Gto.	.		26	11	20	1870

Regiones	ESTACIONES	Presión al nivel del mar	Temperaturas: Ambiente	Máxima de ayer	Mínima en últimas 24 h.	Lluvia en 24 h.	Altura sobre el nivel del mar
		mb.	o	o	o	mm.	m.
6	*Guadalajara*	1011 7	17	25	16	18	1583
	Guanajuato	.	15	26	14	15	2037
	León	.	15	28	14	6	1809
	Querétaro	.	15	29	15	32	1850
	S. Luis Potosí	.	16	27	15	0	1877
	Zacatecas	1009 5	12	19	12	0	2612
	Cuernavaca	.	18	24	16	0	1538
	Chilpancingo	.	20	28	18	1	1250
	Huajuapan	.		25	16	4	1597
	Morelia	1012 0	16	22	15	5	1923
	Oaxaca	1012 1	18		16	0	1563
	Pachuca	.	12	23	10	12	2435
	Priaxtla	.					1120
7	*Puebla*	.	12	23	12	2	2150
	Tacubaya	1011 9	13	24	10	3	2309
	Tehuacán	.		26	9	0	1676
	Tlaxcala	.	13	22	11	1	2240
	Toluca	.	13	18	11	6	2675
	Tula	.					2036
	Zamora	.		28	14	1	1633
	Zitácuaro	.		26	18	10	2064
8	*C. Victoria*	.					
	Linares	.		39	22	0	648
	Matamoros	1013.3	26	35	26	0	9
	Monclova	.					587

Regiones	ESTACIONES	Presión al nivel del mar	Temperaturas: Ambiente	Máxima de ayer	Mínima en últimas 24 h.	Lluvia en 24 h.	Altura sobre el nivel del mar
		mb.	o	o	o	mm.	m.
8	*Monterrey*	1009.4	23	35	22	0	540
	Saltillo	.	20	30	17	0	1609
	Soto la Marina	.					25
	Tampico	1012.7	27	35	26	Inap	18
	Obregón, Tab.	1010 5	24	34	23	0	2
	Coatzacoalcos	1010.3	26	30	23	Inap	14
	Córdoba	.	19	28	17	Inap	871
	Huauchinango	.					1576
	Jalapa	.	17	26	15	0	1399
	Orizaba	.	17		15	3	1248
	Ixtaverde	.	21	30	20	0	992
	Teapa	.		32	22	5	80
	Tenosique	.					60
	Tulancingo	.	11	24	10	5	2181
	Tuxpan	.		32	24	0	10
	Veracruz	1010.6	25	30	25	1	16
	Villahermosa	.		34	19	0	
	Campeche	1012 1	25	33	24	Inap	25
	Cozumel	1014.1	24	32	24	0	8
	Champotón	.		34	23	0	2
10	*Chetumal*	1013 5	26	32	25	2	4
	I. Mujeres	.					7
	Mérida	1014 4	24	34	23	4	22
	Progreso	1013.6	25	32	23	0	14
	Valladolid	.	28	32	23	0	22

CARTA DEL TIEMPO

SERVICIO METEOROLOGICO MEXICANO

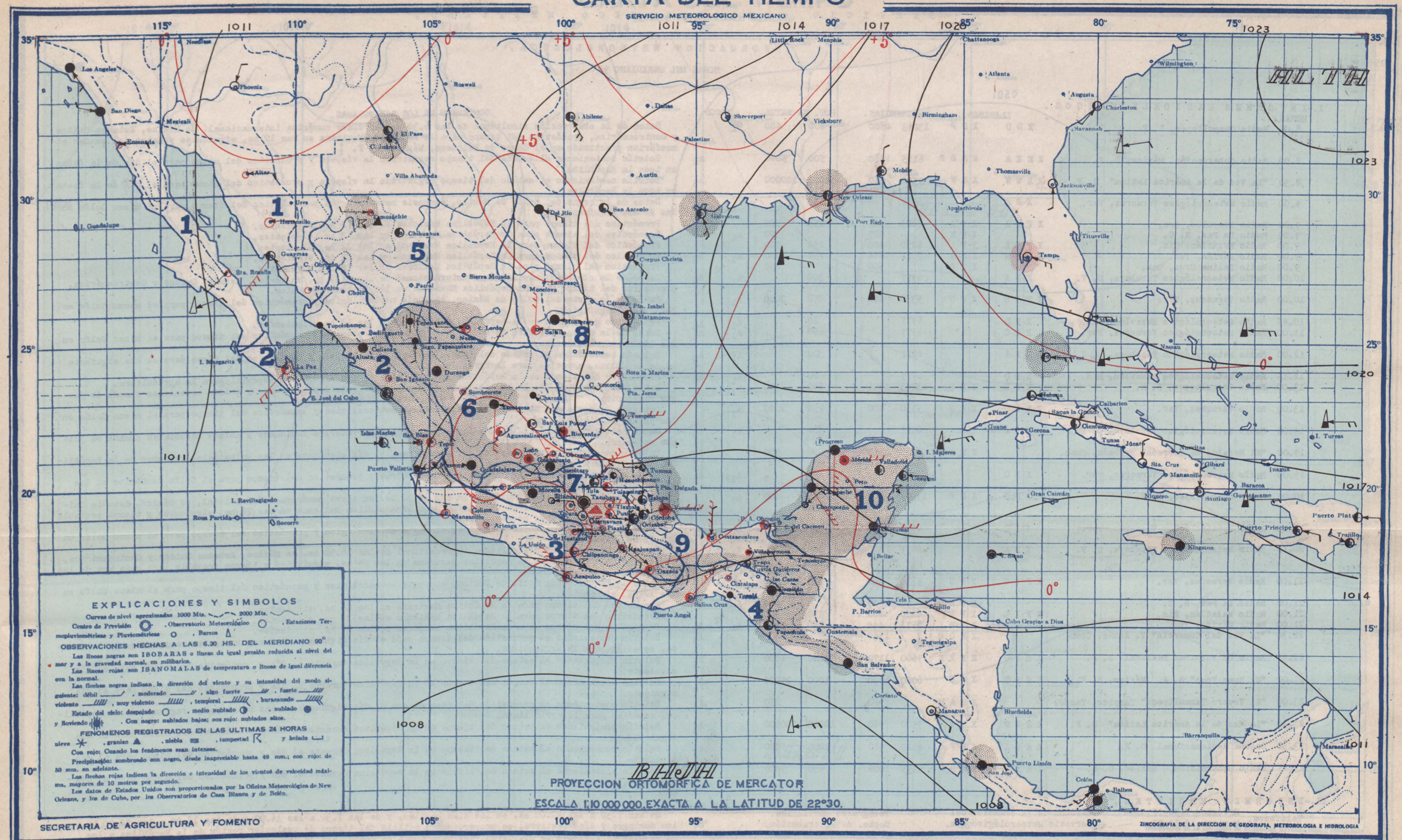

JUEVES 4 DE SEPTIEMBRE DE 1941

Gran actividad se observa sobre América del Norte. El núcleo de alta presión del noroeste se ha intensificado, en tanto que las presiones están bajas en la región fronteriza de México hasta Canada.

PRONOSTICO DEL TIEMPO PARA MAÑANA

Región 1
- Descenso de temperatura.
- Cielo medio nublado.
- Lluvias aisladas.
- Vientos débiles o moderados occidentales

Región 2
- No habrá cambio de temperatura.
- Cielo nublado.
- Lluvias generales.
- Vientos débiles o moderados australes.

Región 3
- No habrá cambio de temperatura.
- Cielo nublado.
- Lluvias generales.
- Vientos débiles o moderados australes.

Región 4
- No habrá cambio de temperatura.
- Cielo nublado.
- Lluvias generales.
- Vientos débiles o moderados boreales

Región 5
- No habrá cambio de temperatura
- Cielo medio nublado.
- Lluvias aisladas.

Región 6
- Descenso de temperatura.
- Cielo nublado.
- Lluvias generales

Región 7
- No habrá cambio de temperatura.
- Cielo nublado.
- Lluvias generales.

Región 8
- Descenso de temperatura.
- Cielo nublado.
- Lluvias generales.
- Vientos débiles o moderados australes.

Región 9
- No habrá cambio de temperatura.
- Cielo nublado
- Lluvias generales.
- Vientos débiles o moderados boreales.

Región 10
- No habrá cambio de temperatura
- Cielo nublado
- Lluvias generales.
- Vientos débiles o moderados orientales

Regiones	Estaciones	Presión al nivel del mar	Temperaturas: Ambiente	Máxima de ayer	Mínima en últimas 24 h.	Lluvia en 24 h.	Altura sobre el nivel del mar
		mb.	o	o	o	mm.	m.
1	Altar			40	21	0	397
	C. Obregón, Son.						40
	Ensenada			22	12	0	13
	Guaymas	1010.7	30	35	30	0	4
	Hermosillo	1011.9			24	0	211
	Navojoa			45	26	0	38
	Sta. Rosalía			35	27	0	26
	Ures						432
	Badiraguato						170
	Bahía Magdalena						12
	Culiacán	1010.8	24	34	24	3	53
	Choix						310
	Islas Marías	1009.7	28	31	22	0	4
	La Paz	1010.9	30	33	29	14	12
2	Mascota			27	18	3	1200
	Mazatlán	1010.1	28	30	23	Inap	78
	Puerto Vallarta			36	21	Inap	2
	S. Blas, Nay.			34	23	2	7
	S. Ignacio			38	12	21	150
	Tepic		20	27	19	4	918
	Topolobampo			38	26	0	3
	Acapulco	1009.3	24		24	2	3
3	Arteaga			32	19	Inap	860
	Colima						502
	Huetamo						356

Regiones	Estaciones	Presión al nivel del mar	Temperaturas: Ambiente	Máxima de ayer	Mínima en últimas 24 h.	Lluvia en 24 h.	Altura sobre el nivel del mar
		mb.	o	o	o	mm.	m.
	Iguala			34	20	11	735
	La Unión						38
	Manzanillo	1011.5	26	37	25	0	4
	Cintalapa			35	21	0	555
	C. las Casas						2128
	Comitán		15	29	11	4	1635
4	Salina Cruz	1009.2	27	34	26	Inap	56
	Tapachula	1010.1	24	33	21	4	168
	Tonalá			33	24	0	55
	Tuxtla Gutiérrez						530
	C. Juárez			30	20	0	1137
	C. Lerdo	1010.5	21	33	20	3	1140
	Chihuahua		19	34	19	0	1423
5	Hidalgo del Parral						1652
	Sierra Mojada						1256
	Temosáchic			24	11	12	1858
	Villa Ahumada						1205
	Durango		15	28	15	11	1898
	Nazas						1275
	Stgo. Papasquiaro			29	14	Inap	1740
6	Sombrerete			26	14	0	2380
	Tepehuanes			21	13	35	1787
	Charcas			30	14	0	2020
	Aguascalientes		16	26	15	0	1879
	C. Obregón, Gto			26	13	0	1870

Regiones	Estaciones	Presión al nivel del mar	Temperaturas: Ambiente	Máxima de ayer	Mínima en últimas 24 h.	Lluvia en 24 h.	Altura sobre el nivel del mar
		mb.	o	o	o	mm.	m.
	Guadalajara	1013.1	16	23	15	9	1583
	Guanajuato		15	24	14	17	2037
	León		14	26	13	35	1809
	Querétaro		16	28	15	6	1850
	S. Luis Potosí		17	27	15	0	1877
	Zacatecas	1011.3	11	18	12	Inap	2612
	Cuernavaca		17	26	16	Inap	1538
	Chilpancingo		18	29	17	21	1250
	Huajuapan			25	14	0	1597
	Morelia	1012.9	16	24	15	2	1923
	Oaxaca	1012.9	16	29	14	Inap	1563
	Pachuca		12	21	10	0	2435
	Puebla			31	17	0	1120
7	Puebla		12	25	11	0	2150
	Tacubaya	1012.7	11	25	19	17	2309
	Tehuacán			27	8	0	1676
	Tlaxcala		11	23	11	3	2240
	Toluca		10	19	9	3	2675
	Tula						2036
	Zamora			29	14	0	1633
	Zitácuaro			28	16	5	2064
	C. Victoria						
8	Linares						648
	Matamoros	1015.1	27	35	26	Inap	9
	Monclova						587

Regiones	Estaciones	Presión al nivel del mar	Temperaturas: Ambiente	Máxima de ayer	Mínima en últimas 24 h.	Lluvia en 24 h.	Altura sobre el nivel del mar
		mb.	o	o	o	mm.	m.
8	Monterrey	1011.5	24	36	22	0	540
	Saltillo		21	32	18	0	1609
	Soto la Marina			38	22	0	25
	Tampico	1014.8	27	32	27	Inap	18
	Obregón, Tab.	1011.3	23	36	22	0	2
	Coatzacoalcos	1011.5	24	30	24	0	14
	Córdoba		19	30	16	0	871
	Huauchinango			27	10	3	1576
	Jalapa		17	26	15	0	1399
	Orizaba		17	27	15	2	1248
9	Ixtaverde		20	30	19	0	992
	Teapa			32	21	1	80
	Tenosique						60
	Tulancingo		9	26	8	0	2181
	Tuxpan			32	24	Inap	10
	Veracruz	1012.7	24	31	23	16	16
	Villahermosa			35	18	0	
	Campeche	1013.9	23	33	22	Inap	25
	Cozumel	1015.9	27	32	24	1	8
	Champotón			34	22	20	2
10	Chetumal	1014.0	23	35	22	46	4
	I. Mujeres						7
	Mérida	1015.7	23	32	22	4	22
	Progreso	1015.1	24	31	23	13	14
	Valladolid		27	31	24	5	22

CARTA DEL TIEMPO

SERVICIO METEOROLOGICO MEXICANO

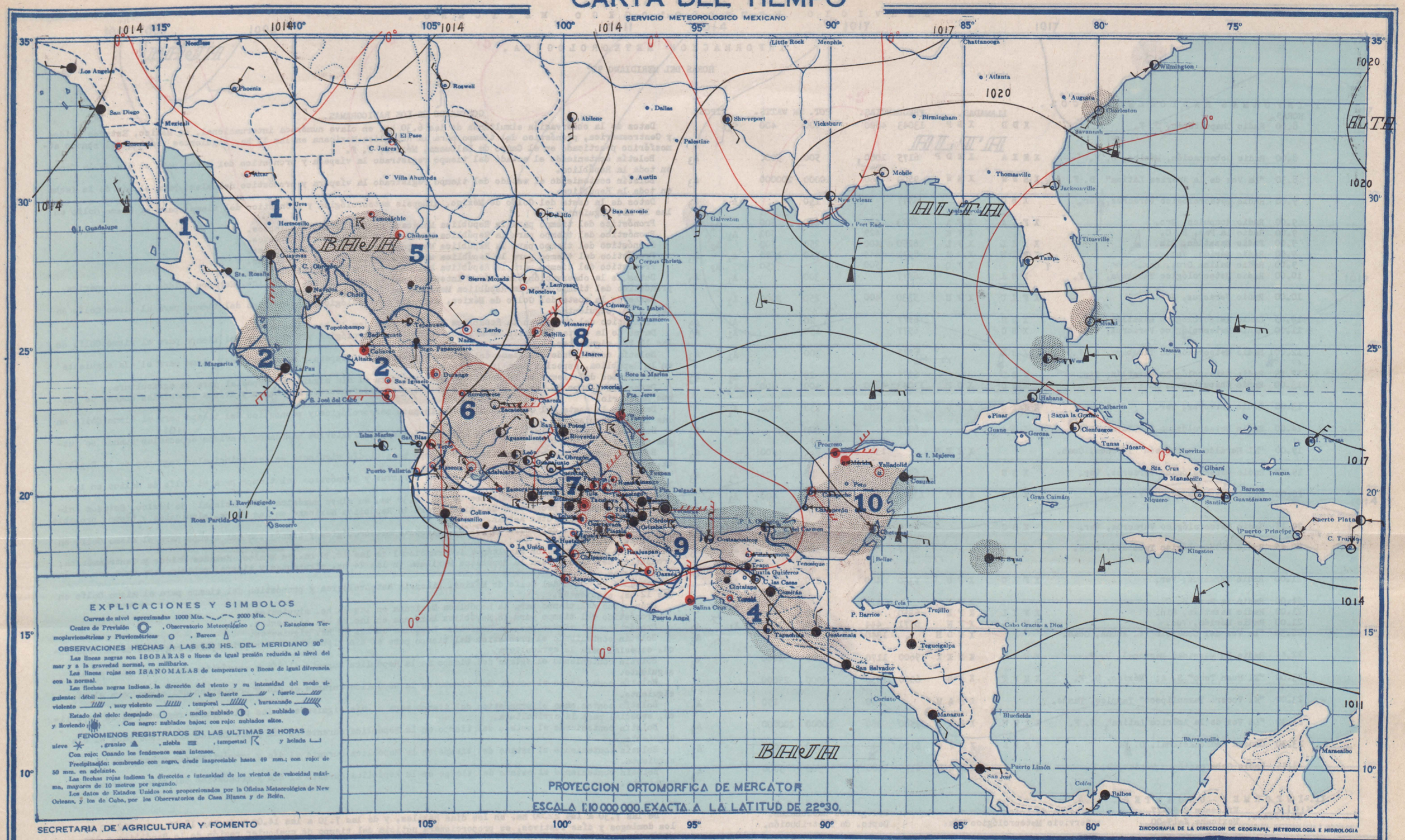

VIERNES 5 DE SEPTIEMBRE DE 1941

Está aumentando la inestabilidad en la zona sub-tropical. Las presiones ascienden sensiblemente en el noroeste de EE. UU. Las lluvias aumentarán en todo el país.

PRONOSTICO DEL TIEMPO PARA MAÑANA

Región 1 — Descenso de temperatura. Cielo medio nublado. Lluvias aisladas. Vientos débiles o moderados australes.

Región 2 — No habrá cambio de temperatura. Cielo nublado. Lluvias generales. Vientos débiles o moderados australes.

Región 3 — No habrá cambio de temperatura. Cielo nublado. Lluvias generales. Vientos débiles o moderados australes.

Región 4 — No habrá cambio de temperatura. Cielo nublado. Lluvias generales. Vientos débiles o moderados boreales.

Región 5 — Descenso de temperatura. Cielo nublado. Lluvias generales.

Región 6 — Descenso de temperatura. Cielo nublado. Lluvias generales.

Región 7 — Descenso de temperatura. Cielo nublado. Lluvias generales.

Región 8 — Descenso de temperatura. Cielo nublado. Lluvias aisladas. Vientos débiles o moderados orientales.

Región 9 — Descenso de temperatura. Cielo nublado. Lluvias generales. Vientos algo fuertes o fuertes boreales.

Región 10 — No habrá cambio de temperatura. Cielo medio nublado. Lluvias generales. Vientos débiles o moderados orientales.

Regiones	Estaciones	Presión al nivel del mar	Temperaturas: Ambiente	Máxima de ayer	Mínima en últimas 24 h.	Lluvia en 24 h.	Altura sobre el nivel del mar
		mb.	o	o	o	mm.	m.
1	Altar			38	20	0	397
	C. Obregón, Son.						40
	Ensenada			21	15	0	13
	Guaymas	1011 5	28	37	27	1	4
	Hermosillo						211
	Navojoa			42	20	42	38
	Sta. Rosalía			37	28	0	26
	Ures						132
	Badiraguato						170
	Bahía Magdalena			31		6	12
	Culiacán	1010 6	24	32	23	16	53
	Choix						310
	Islas Marías	1009 3	28		28	0	4
2	La Paz	1011 2	28	31	28	1	12
	Mascota			27	18	18	1200
	Mazatlán	1009 5	28	30	27	9	78
	Puerto Vallarta			37	21	0	2
	S. Blas, Nay.			32	24	0	7
	S. Ignacio			39	12	0	150
	Tepic		20	31	19	1	918
	Topolobampo						3
	Acapulco	1009.5	24	33	23	5	3
3	Arteaga			33	18	0	860
	Colima						502
	Huetamo						356

Regiones	Estaciones	Presión al nivel del mar	Temperaturas: Ambiente	Máxima de ayer	Mínima en últimas 24 h.	Lluvia en 24 h.	Altura sobre el nivel del mar
		mb.	o	o	o	mm.	m.
	Iguala			32	21	0	735
3	La Unión						38
	Manzanillo	1011 6	24	36	23	Inap	4
	Cintalapa			33	22	20	555
	C. las Casas		14	20	12	0	2128
	Comitán		15	24	11	Inap	1635
4	Salina Cruz	1010 5	26	34	26	Inap	56
	Tapachula	1010 3	24	32	21	Inap	168
	Tonalá			32	23	26	55
	Tuxtla Gutiérrez						530
	C. Juárez			32	21	0	1137
	C. Lerdo	1010.2	21	33	20	0	1140
	Chihuahua		19	31	19	0	1423
5	Hidalgo del Parral			27	18	1	1652
	Sierra Mojada						1256
	Temósachic			28	11	6	1858
	Villa Ahumada						1205
	Durango		15	37	14	4	1898
	Nazas						1275
	Sigo. Papasquiaro			25	16	10	1740
6	Nombre de Dios			29	13	1	2340
	Tepehuanes			26	14	16	1787
	Charcas						2020
	Aguascalientes		15	28	13	Inap	1879
	C. Obregón, Gto.			26	10	0	1870

Regiones	Estaciones	Presión al nivel del mar	Temperaturas: Ambiente	Máxima de ayer	Mínima en últimas 24 h.	Lluvia en 24 h.	Altura sobre el nivel del mar
		mb.	o	o	o	mm.	m.
	Guadalajara	1012 8	15	26	14	16	1583
	Guanajuato		14	26	13	0	2037
6	León		14	24	14	9	1809
	Querétaro		15	27	15	0	1850
	S. Luis Potosí		14	27	13	0	1877
	Zacatecas	1011 2	10	20	10	0	2612
	Cuernavaca		18	25	15	7	1538
	Chilpancingo		16	30	16	16	1250
	Huajuapan			25	14	0	1597
	Morelia	1012 7	15	23	14	3	1923
	Oaxaca	1012 9	15	30	14	0	1563
	Pachuca		9	19	8	Inap	2435
	Piaxtla			33	17	Inap	1120
7	Puebla		13	21	12	Inap	2150
	Tacubaya	1012 4	11	24	10	Inap	2309
	Tehuacán			28	10	1	1676
	Tlaxcala		11	21	11	5	2240
	Toluca		10	19	9	2	2675
	Tula			29	11	0	2036
	Zamora			28	13	1	1633
	Zitácuaro			29	18	0	2064
	C. Victoria						
8	Linares			40	21	0	648
	Matamoros	1017.5	25	36	25	0	9
	Monclova			35	22	0	587

Regiones	Estaciones	Presión al nivel del mar	Temperaturas: Ambiente	Máxima de ayer	Mínima en últimas 24 h.	Lluvia en 24 h.	Altura sobre el nivel del mar
		mb.	o	o	o	mm.	m.
8	Monterrey	1012.9	22	35	21	0	540
	Saltillo		18	30	15	Inap	1609
	Soto la Marina						25
	Tampico	1016 3	23	30	23	16	18
	Obregón, Tab.	1011 9	23	34	23	6	2
	Coatzacoalcos	1011.7	24	29	23	10	14
	Córdoba		19	28	16	13	871
	Huauchinango			27	10	16	1576
	Jalapa		17	23	14	14	1399
	Orizaba		17	26	15	18	1248
9	Rioverde		19	29	17	Inap	992
	Teapa			33	22	2	80
	Tenosique						60
	Tulancingo		9	23	8	4	2181
	Tuxpan			30	22	6	10
	Veracruz	1013.2	23	31	22	4	16
	Villahermosa			35	18	0	
	Campeche	1013 1	23	32	22	8	25
	Cozumel	1014.3	26	32	25	0	8
	Champotón			34	21	0	2
10	Chetumal	1013 6	26	30	24	2	4
	I. Mujeres						7
	Mérida	1015 2	25	33	23	Inap	22
	Progreso	1014.8	27	30	25	0	14
	Valladolid		28	31	23	2	22

CARTA DEL TIEMPO

SERVICIO METEOROLOGICO MEXICANO

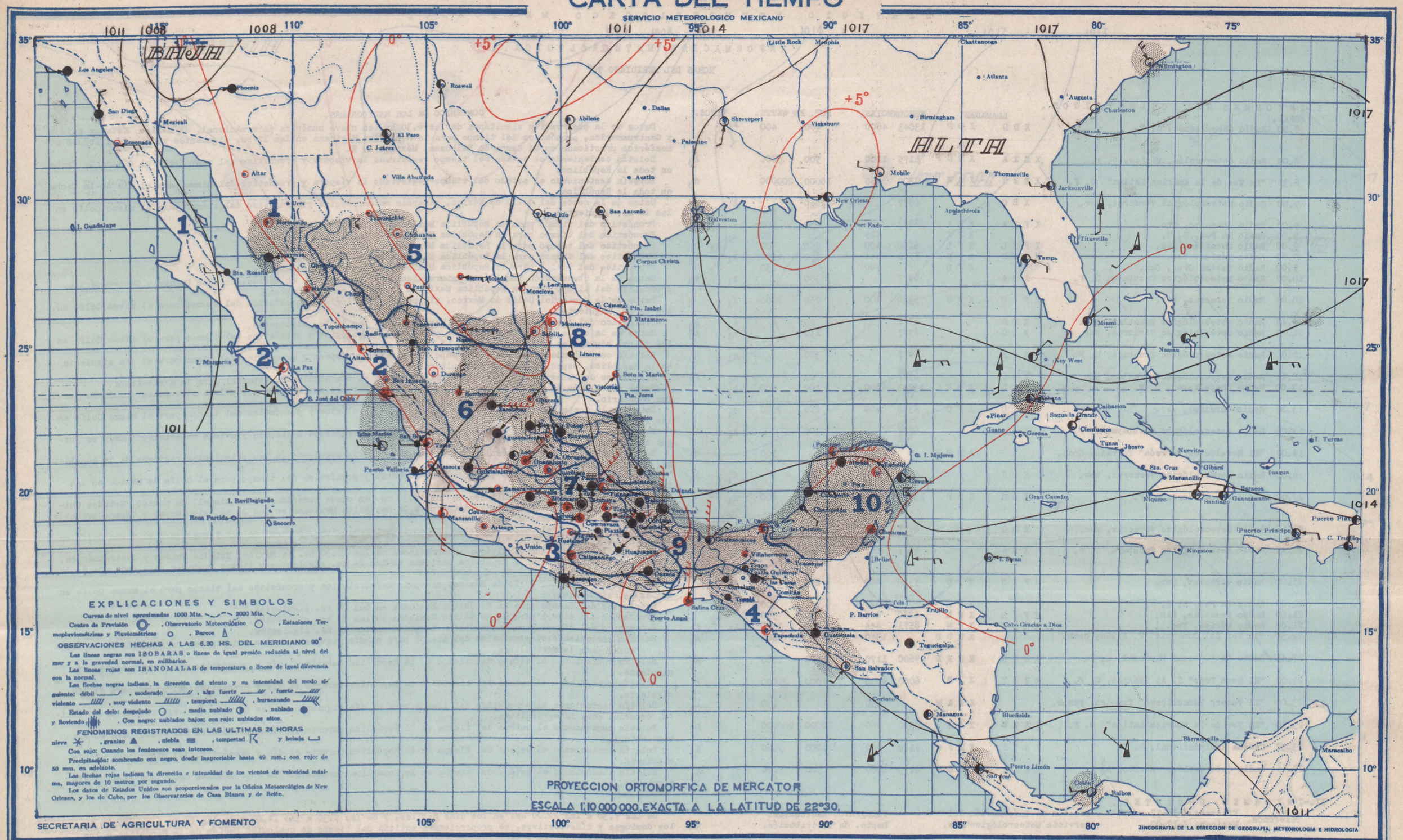

SABADO 6 DE SEPTIEMBRE DE 1941

Continúan altas las presiones en la región NE. del Golfo de México y relativamente bajas en las costas del Pacífico. Habrá lluvias en la mayor parte de la República.

PRONOSTICO DEL TIEMPO PARA MAÑANA

Región 1 — No habrá cambio de temperatura. Cielo medio nublado. Lluvias aisladas. Vientos débiles o moderados australes.

Región 2 — No habrá cambio de temperatura. Cielo nublado. Lluvias generales. Vientos débiles o moderados australes.

Región 3 — No habrá cambio de temperatura. Cielo medio nublado. Lluvias generales. Vientos débiles o moderados australes.

Región 4 — No habrá cambio de temperatura. Cielo medio nublado. Lluvias aisladas. Vientos débiles o moderados boreales.

Región 5 — No habrá cambio de temperatura. Cielo medio nublado. Lluvias aisladas.

Región 6 — No habrá cambio de temperatura. Cielo nublado. Lluvias generales.

Región 7 — No habrá cambio de temperatura. Cielo nublado. Lluvias generales.

Región 8 — No habrá cambio de temperatura. Cielo medio nublado. Lluvias aisladas. Vientos débiles o moderados orientales.

Región 9 — No habrá cambio de temperatura. Cielo nublado. Lluvias generales. Vientos débiles o moderados boreales.

Región 10 — No habrá cambio de temperatura. Cielo nublado. Lluvias generales. Vientos débiles o moderados orientales.

Regiones	Estaciones	Presión al nivel del mar	Temperaturas: Ambiente	Máxima de ayer	Mínima en últimas 24 h.	Lluvia en 24 h.	Altura sobre el nivel del mar
		mb.	o	o	o	mm.	m.
1	Altar			40	22	0	397
	C. Obregón, Son.						40
	Ensenada			24	15	0	13
	Guaymas	1013.0	27	31	27	1	4
	Hermosillo	1011.1			21	Inap	211
	Navojoa			35	20	5	38
	Sta. Rosalía			32	26	0	26
	Ures						432
	Badiraguato						170
	Bahía Magdalena						12
	Culiacán	1010.9	24	33	24	0	53
	Choix						310
	Islas Marías	1009.9	27		21	48	4
2	La Paz	1010.9	29	33	28	0	12
	Mascota			27	18	1	1200
	Mazatlán	1010.7	26	30	25	2	78
	Puerto Vallarta			37	21	0	2
	S. Blas, Nay.			36	25	21	7
	S. Ignacio			38	12	24	150
	Tepic		20	30	19	9	918
	Topolobampo						3
	Acapulco	1010.3	24	34	25	49	3
3	Arteaga			34	19	2	860
	Colima						502
	Huetamo						356

Regiones	Estaciones	Presión al nivel del mar	Temperaturas: Ambiente	Máxima de ayer	Mínima en últimas 24 h.	Lluvia en 24 h.	Altura sobre el nivel del mar
		mb.	o	o	o	mm.	m.
	Iguala			32	22	0	735
3	La Unión						38
	Manzanillo	1011.5	25	35	24	0	4
	Cintalapa			33	22	3	555
	C. las Casas		13	20	11	10	2128
	Comitán						1635
4	Salina Cruz	1011.6	26	33	25	0	56
	Tapachula	1011.1	23	32	20	30	168
	Tonalá			33	24	Inap	55
	Tuxtla Gutiérrez						530
	C. Juárez			31	21	0	1137
	C. Lerdo	1010.2	20	30	19	Inap	1140
	Chihuahua		18	29	17	1	1423
5	Hidalgo del Parral			29	16	0	1652
	Sierra Mojada			36	10	0	1256
	Temósachic			24	11	8	1858
	Villa Ahumada						1205
	Durango		15	29	13	0	1898
	Nazas						1275
	Stgo. Papasquiaro			25	16	20	1740
6	Sombrerete			26	11	Inap	2350
	Tepehuanes			25	13	Inap	1787
	Charcas			25	11	Inap	2020
	Aguascalientes		14	24	13	0	1879
	C. Obregón, Gto			23	12	0	1870

Regiones	Estaciones	Presión al nivel del mar	Temperaturas: Ambiente	Máxima de ayer	Mínima en últimas 24 h.	Lluvia en 24 h.	Altura sobre el nivel del mar
		mb.	o	o	o	mm.	m.
	Guadalajara	1012.3	16	24	15	7	1583
	Guanajuato		15	23	14	3	2037
6	León		15	26	14	8	1809
	Querétaro		15	26	15	0	1850
	S. Luis Potosí		14	23	12	1	1877
	Zacatecas	1011.6	10	15	10	Inap	2612
	Cuernavaca		18	25	16	2	1538
	Chilpancingo		18	27	17	14	1250
	Huajuapan			26	16	0	1597
	Morelia	1012.7	16	20	15	15	1923
	Oaxaca	1013.7	17	27	15	1	1563
	Pachuca		11	19	9	Inap	2435
	Piazzila			33	17	0	1120
7	Puebla		13	23	12	0	2150
	Tacubaya	1012.8	11	21	10	Inap	2309
	Tehuacán			27	12	0	1676
	Tlaxcala		12	31	12	7	2240
	Toluca		11	19	0	22	2675
	Tula			25	10	Inap	2056
	Zamora			28	13	0	1633
	Zitácuaro			26	17	9	2064
	C. Victoria						
8	Linares			37	20	0	648
	Matamoros	1017.6	25	35	25	0	9
	Monclova			34	10	0	587

Regiones	Estaciones	Presión al nivel del mar	Temperaturas: Ambiente	Máxima de ayer	Mínima en últimas 24 h.	Lluvia en 24 h.	Altura sobre el nivel del mar
		mb.	o	o	o	mm.	m.
	Monterrey	1013.7	21	34	20	0	540
8	Saltillo		18	30	14	Inap	1609
	Soto la Marina			37	21	0	25
	Tampico	1017.4	24	28	23	2	18
	Obregón, Tab.	1012.3	23	32	22	1	2
	Coatzacoalcos	1012.4	25	29	23	8	14
	Córdoba		18	25	15	8	871
	Huauchinango			22	10	20	1576
	Jalapa		16		10	13	1399
	Orizaba		16	21	15	10	1248
9	Rioverde		18	24	16	2	992
	Teapa			32	22	21	80
	Tenosique						60
	Tulancingo		10	20	9	Inap	2181
	Tuxpan			29	21	27	10
	Veracruz	1013.7	23	29	22	28	16
	Villahermosa			35	18	5	
	Campeche	1013.3	24	32	23	16	25
	Cozumel	1014.1	26	31	24	17	8
	Champotón			34	22	15	2
10	Chetumal	1012.5	25	30	24	5	4
	I. Mujeres						7
	Mérida	1014.8	25	33	22	15	22
	Progreso	1014.4	26	30	23	1	14
	Valladolid		28	31	24	Inap	22

CARTA DEL TIEMPO

SERVICIO METEOROLOGICO MEXICANO

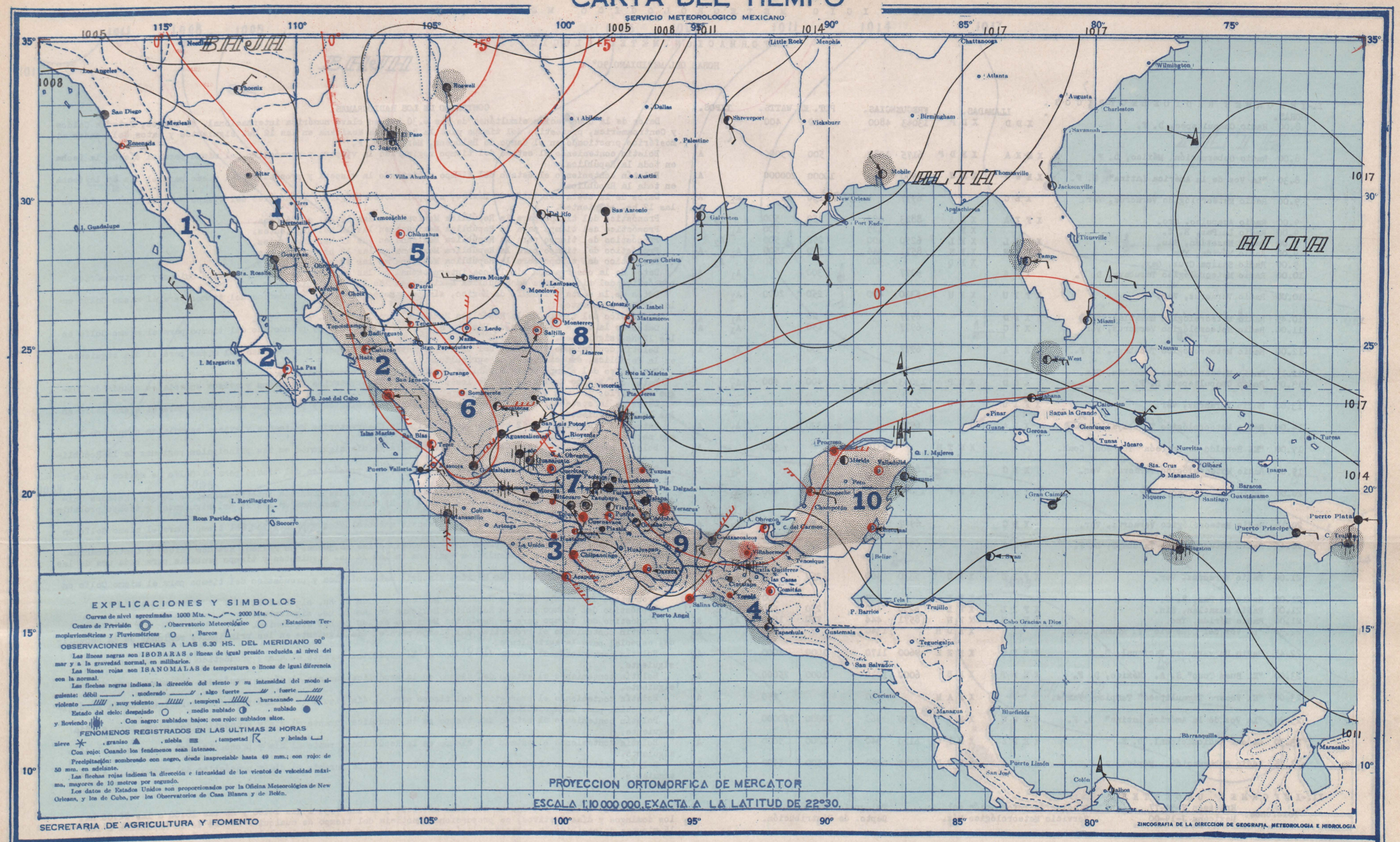

DOMINGO 7 DE SEPTIEMBRE DE 1941

Una depresión profunda cubre toda la parte central de los EE. UU. y se notan signos de perturbación al suroeste de nuestra República. Aumentarán las lluvias en la Vertiente del Pacífico.

PRONOSTICO DEL TIEMPO PARA MAÑANA

Región 1
- Ascenso de temperatura.
- Cielo nublado.
- **Lluvias aisladas.**
- Vientos algo fuertes o fuertes australes.

Región 2
- No habrá cambio de temperatura.
- Cielo nublado.
- Lluvias generales.
- Vientos algo fuertes o fuertes australes.

Región 3
- No habrá cambio de temperatura.
- Cielo nublado.
- Lluvias generales.
- Vientos algo fuertes o fuertes australes.

Región 4
- **No habrá cambio de temperatura.**
- Cielo nublado.
- Lluvias generales.
- Vientos débiles o moderados boreales.

Región 5
- Ascenso de temperatura.
- Cielo medio nublado.
- Lluvias aisladas.

Región 6
- **No habrá cambio de temperatura.**
- Cielo nublado.
- Lluvias aisladas.

Región 7
- **No habrá cambio de temperatura.**
- Cielo nublado.
- Lluvias generales.

Región 8
- Ascenso de temperatura.
- Cielo nublado.
- Escasearán **las lluvias.**
- Vientos débiles o moderados **australes.**

Región 9
- Ascenso de temperatura.
- Cielo nublado
- Lluvias generales.
- Vientos débiles o moderados boreales.

Región 10
- No habrá cambio de temperatura.
- Cielo nublado.
- Lluvias generales.
- **Vientos débiles o moderados orientales**

Regiones	ESTACIONES	Presión al nivel del mar	Temperaturas: Ambiente	Máxima de ayer	Mínima en últimas 24 h.	Lluvia en 24 h.	Altura sobre el nivel del mar
		mb.	o	o	o	mm.	m.
1	Altar						397
	C. Obregón, Son.						40
	Ensenada			23	15	0	13
	Guaymas	1008 8	29	33	29	Inap	4
	Hermosillo	1008 4		23	20	0	211
	Navojoa			41	20	0	38
	Sta. Rosalía						26
	Ures						432
2	Badiraguato						170
	Bahía Magdalena						12
	Culiacán	1009.3	23	33	23	21	53
	Choix						310
	Islas Marías						4
	La Paz	1009 9	29		28	0	12
	Mascota						1200
	Mazatlán	1009 2	25	31	24	12	78
	Puerto Vallarta						2
	S. Blas, Nay.						7
	S. Ignacio						150
	Tepic		19	30	18	0	918
	Topolobampo						3
3	Acapulco	1009.6	24	34	23	19	3
	Arteaga						860
	Colima						502
	Huetamo						356

Regiones	ESTACIONES	Presión al nivel del mar	Temperaturas: Ambiente	Máxima de ayer	Mínima en últimas 24 h.	Lluvia en 24 h.	Altura sobre el nivel del mar
		mb.	o	o	o	mm.	m.
3	Iguala			32	21	5	735
	La Unión						38
	Manzanillo	1010.5	25	34	24	Inap	4
	Cintalapa			31	23	Inap	555
	C. las Casas						2128
4	Comitán		16	25	11	0	1635
	Salina Cruz	1010.2	27	34	26	0	56
	Tapachula	1010 8	23	32	20	2	168
	Tonalá			35	23	Inap	55
5	Tuxtla Gutiérrez						530
	C. Juárez			40	23	Inap	1137
	C. Lerdo						1140
	Chihuahua		19	32	18	0	1423
	Hidalgo del Parral			28	16	0	1652
	Sierra Mojada						1256
	Temosáchic			27	11	0	1858
	Villa Ahumada						1205
6	Durango		15		14	0	1898
	Nazas						1275
	Sgo. Papasquiaro						1740
	Sombrerete			27	10	0	2350
	Tepehuanes						1787
	Charcas						2020
7	Aguascalientes		17	27	16	0	1879
	C. Obregón, Gto.						1870

Regiones	ESTACIONES	Presión al nivel del mar	Temperaturas: Ambiente	Máxima de ayer	Mínima en últimas 24 h.	Lluvia en 24 h.	Altura sobre el nivel del mar
		mb.	o	o	o	mm.	m.
6	Guadalajara	1011 3	15	23	15	21	1583
	Guanajuato	1010 7	16	23	15	Inap	2037
	León		16	25	15	Inap	1809
	Querétaro		17	28	16	4	1850
	S. Luis Potosí		16	25	15	9	1877
	Zacatecas	1010.5	11	19	10	2	2612
	Cuernavaca		18	25	16	1	1538
	Chilpancingo		17	27	16	9	1250
	Huajuapan						1597
7	Morelia	1011.9	16	21	15	17	1923
	Oaxaca	1012.9	17	27	15	3	1563
	Pachuca		11		10	1	2435
	Piazzila						1120
	Puebla		13	22	13	3	2150
8	Tacubaya	1011 3	12	21	11	20	2309
	Tehuacán						1676
	Tlaxcala						2240
	Toluca		11	17	10	10	2675
	Tula						2036
	Zamora			29	14	1	1633
	Zitácuaro			27	18	18	2064
	C. Victoria						
	Linares						648
8	Matamoros	1014 1	25	36	25	0	9
	Monclova						587

Regiones	ESTACIONES	Presión al nivel del mar	Temperaturas: Ambiente	Máxima de ayer	Mínima en últimas 24 h.	Lluvia en 24 h.	Altura sobre el nivel del mar
		mb.	o	o	o	mm.	m.
8	Monterrey	1009.4	22	20	20	0	540
	Saltillo		19		17	Inap	1609
	Soto la Marina						25
	Tampico	1013.7	25		24	2	18
	Obregón, Tab.	1010 6	22		22	0	2
	Coatzacoalcos	1011.1	22	29	22	25	14
	Córdoba		17	25	17	8	871
	Huauchinango						1576
	Jalapa		17	22	16	14	1399
	Orizaba		18		17	25	1248
9	Ríoverde						992
	Teapa			23	20	7	80
	Tenosique						60
	Tulancingo						2181
	Tuxpan			28	22	25	10
	Veracruz	1012.0	24	28	24	31	16
	Villahermosa			34	18	56	
10	Campeche	1011.6	24	29	23	11	25
	Cozumel	1013.1	26	32	25	2	8
	Champotón						2
	Chetumal	1012.1	26	31	24	1	4
	I. Mujeres						7
	Mérida	1013.3	24	32	20	16	22
	Progreso	1012.9	25	30	23	Inap	14
	Valladolid						22

CARTA DEL TIEMPO

SERVICIO METEOROLOGICO MEXICANO

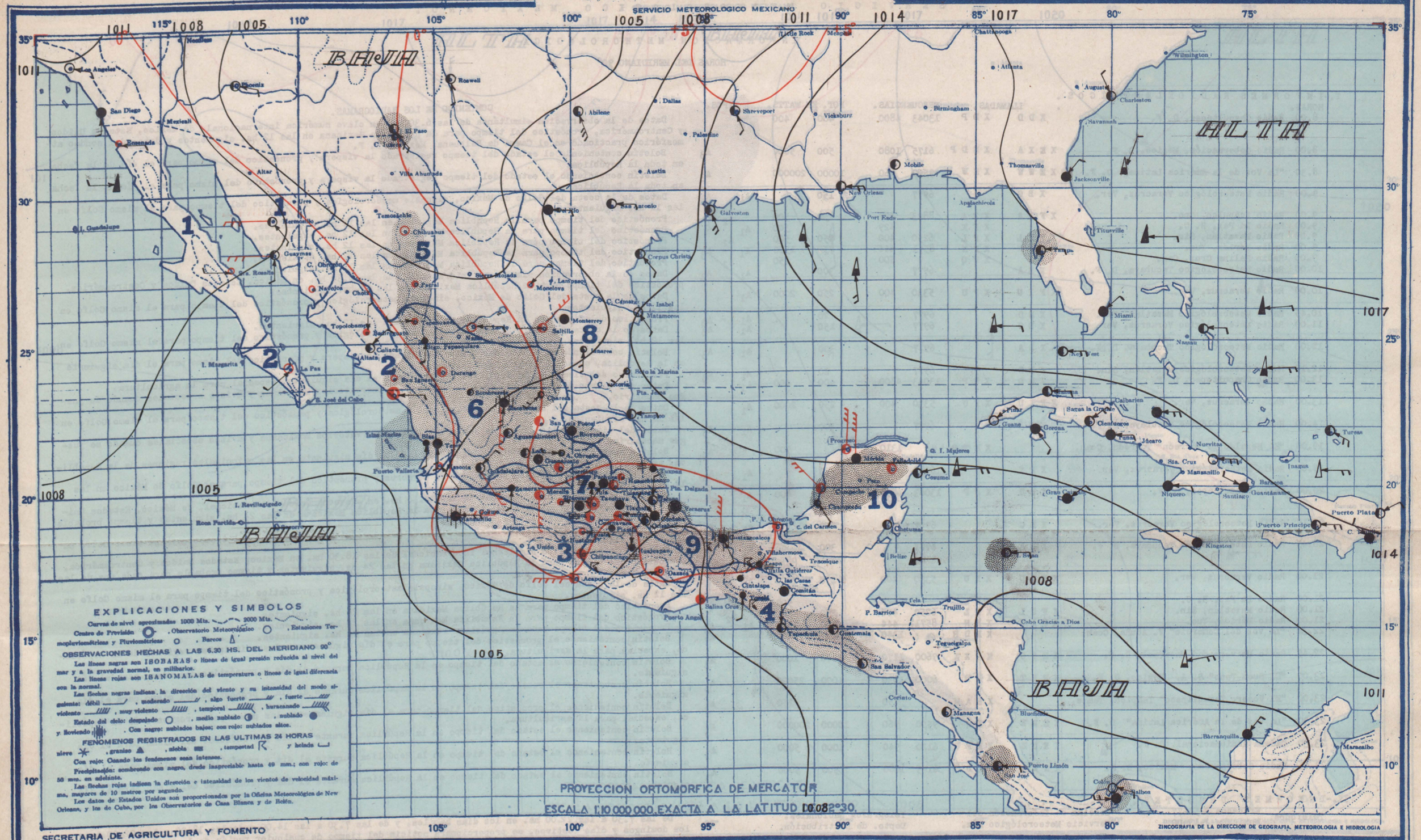

LUNES 8 DE SEPTIEMBRE DE 1941

Masas de aire polar están penetrando por el NW. de EE. UU. haciendo descender las temperaturas. Al w. de nuestra República se notan signos de perturbación. Aumentarán las lluvias en la Vertiente del Pacífico.

PRONOSTICO DEL TIEMPO PARA MAÑANA

Región 1
- Ascenso de temperatura.
- Cielo nublado.
- Lluvias aisladas.
- Vientos débiles o moderados occidentales

Región 2
- Ascenso de temperatura.
- Cielo nublado.
- Lluvias generales.
- Vientos algo fuertes o fuertes australes.

Región 3
- No habrá cambio de temperatura.
- Cielo nublado.
- Lluvias aisladas.
- Vientos algo fuertes o fuertes australes.

Región 4
- No habrá cambio de temperatura.
- Cielo nublado.
- Lluvias aisladas.
- Vientos débiles o moderados boreales

Región 5
- Descenso de temperatura.
- Cielo nublado.
- Lluvias generales.

Región 6
- Descenso de temperatura.
- Cielo nublado.
- Lluvias generales.

Región 7
- No habrá cambio de temperatura.
- Cielo nublado.
- Lluvias generales.

Región 8
- Descenso de temperatura.
- Cielo nublado.
- Lluvias aisladas.
- Vientos débiles o moderados australes.

Región 9
- No habrá cambio de temperatura.
- Cielo nublado.
- Lluvias generales.
- Vientos débiles o moderados boreales.

Región 10
- No habrá cambio de temperatura.
- Cielo nublado.
- Lluvias aisladas.
- Vientos débiles o moderados boreales.

Regiones	ESTACIONES	Presión al nivel del mar	Temperaturas: Ambiente	Máxima de ayer	Mínima en últimas 24 h.	Lluvia en 24 h.	Altura sobre el nivel del mar
		mb.	°	°	°	mm.	m.
1	Altar						397
	C. Obregón, Son.						40
	Ensenada			21	16	0	13
	Guaymas	1007.1	28	34	28	0	4
	Hermosillo	1008.9		22	0	0	211
	Navojoa			43	22	0	38
	Sta. Rosalía			34	25	0	26
	Ures						432
	Badiraguato			35	22	0	170
	Bahía Magdalena						12
	Culiacán	1007.5	25	32	25	0	53
	Choix						310
	Islas Marías						4
2	La Paz	1007.5	29	34	28	0	12
	Mascota			27	18	0	1200
	Mazatlán	1007.3	26	31	25	0	78
	Puerto Vallarta						2
	S. Blas, Nay.			33	24	13	7
	S. Ignacio			40	12	17	150
	Tepic		21	29	20	7	918
	Topolobampo						3
3	Acapulco	1008.0	25	33	24	0	3
	Arísaga						860
	Colima						502
	Huetamo						356

Regiones	ESTACIONES	Presión al nivel del mar	Temperaturas: Ambiente	Máxima de ayer	Mínima en últimas 24 h.	Lluvia en 24 h.	Altura sobre el nivel del mar
		mb.	°	°	°	mm.	m.
3	Iguala			32	21	0	735
	La Unión						38
	Manzanillo	1090.1	23	30	22	25	4
	Cintalapa			34	23	0	555
	C. las Casas						2128
	Comitán		15	24	11	0	1635
4	Salina Cruz	1008.5	27	34	26	0	56
	Tapachula	1010.2	24	33	20	9	168
	Tonalá			34	22	12	55
	Tuxtla Gutiérrez						530
	Oaxaca			30	21	4	1137
	C. Lerdo	1007.1	19	31	19	3	1140
	Chihuahua		17	32	17	Inap.	1423
5	Hidalgo del Parral			29	16	9	1652
	Sierra Mojada						1256
	Temósachic						1858
	Villa Ahumada						1205
6	Durango		16	26	15	0	1898
	Nazas						1275
	Sgto. Papasquiaro			28	15	7	1740
	Sombrerete			28	13	Inap.	2350
	Tepehuanes			22	12	8	1787
	Charcas			30	14	2	2020
	Aguascalientes		15	23	14	Inap.	1879
	C. Obregón, Gto.			23	12	1	1870

Regiones	ESTACIONES	Presión al nivel del mar	Temperaturas: Ambiente	Máxima de ayer	Mínima en últimas 24 h.	Lluvia en 24 h.	Altura sobre el nivel del mar
		mb.	°	°	°	mm.	m.
6	Guadalajara	1009.5	15	22	14	4	1583
	Guanajuato		16	22	15	1	2037
	León		15	22	14	9	1809
	Querétaro		15	29	15	Inap	1850
	S. Luis Potosí		15		14	0	1877
	Zacatecas	1008.0	10	16	12	Inap	2612
	Cuernavaca		18		16	1	1538
	Chilpancingo		17	27	16	22	1250
	Huajuapan			23	17	18	1597
	Morelia	1009.9	14	20	13	16	1923
	Oaxaca	1011.3	16	30	15	0	1563
	Pachuca		11	19	9	15	2435
	Puebla			31	19	6	1120
7	Tacubaya	1009.9	10	19	9	27	2309
	Tehuacán			20	13	8	2150
	Tlaxcala		14	20	13	9	2240
	Toluca		11	17	10	6	2675
	Tula			26	12	11	2036
	Zamora			26	14	1	1633
	Zitácuaro			25	16	1	2064
	C. Victoria						
8	Linares			38	22	0	648
	Matamoros	1011.1	25	35	25	0	9
	Monclova			35	22	0	587

Regiones	ESTACIONES	Presión al nivel del mar	Temperaturas: Ambiente	Máxima de ayer	Mínima en últimas 24 h.	Lluvia en 24 h.	Altura sobre el nivel del mar
		mb.	°	°	°	mm.	m.
8	Monterrey	1006.6	23	35	22	0	540
	Saltillo		20	29	18	Inap	1609
	Soto la Marina			36	22	0	25
	Tampico	1010.5	26	30	25	0	18
	Obregón, Tab.	1008.7	24	32	24	0	2
	Coatzacoalcos	1009.2	23	29	22	19	14
	Córdoba		19	26	17	36	871
	Huauchinango			22	11	24	1576
	Jalapa		15	22	15	15	1399
	Orizaba		17	24	16	6	1248
9	Río verde		20		18	Inap	992
	Teapa			30	23	6	80
	Tenosique						60
	Tuxtepec		12	23	11	18	2181
	Tuxpan			28	23	3	10
	Veracruz	1018.7	24	30	24	Inap	16
	Villahermosa						
10	Campeche	1010.1	25	28	24	Inap	25
	Cozumel	1010.6	26	33	25	0	8
	Champotón			33	22	18	2
	Chetumal	1010.1	27	32	24	0	4
	I. Mujeres						7
	Mérida	1011.9	23	32	22	6	22
	Progreso	1011.6	26	31	24	0	14
	Valladolid		27	31	24	9	22

CARTA DEL TIEMPO

SERVICIO METEOROLOGICO MEXICANO

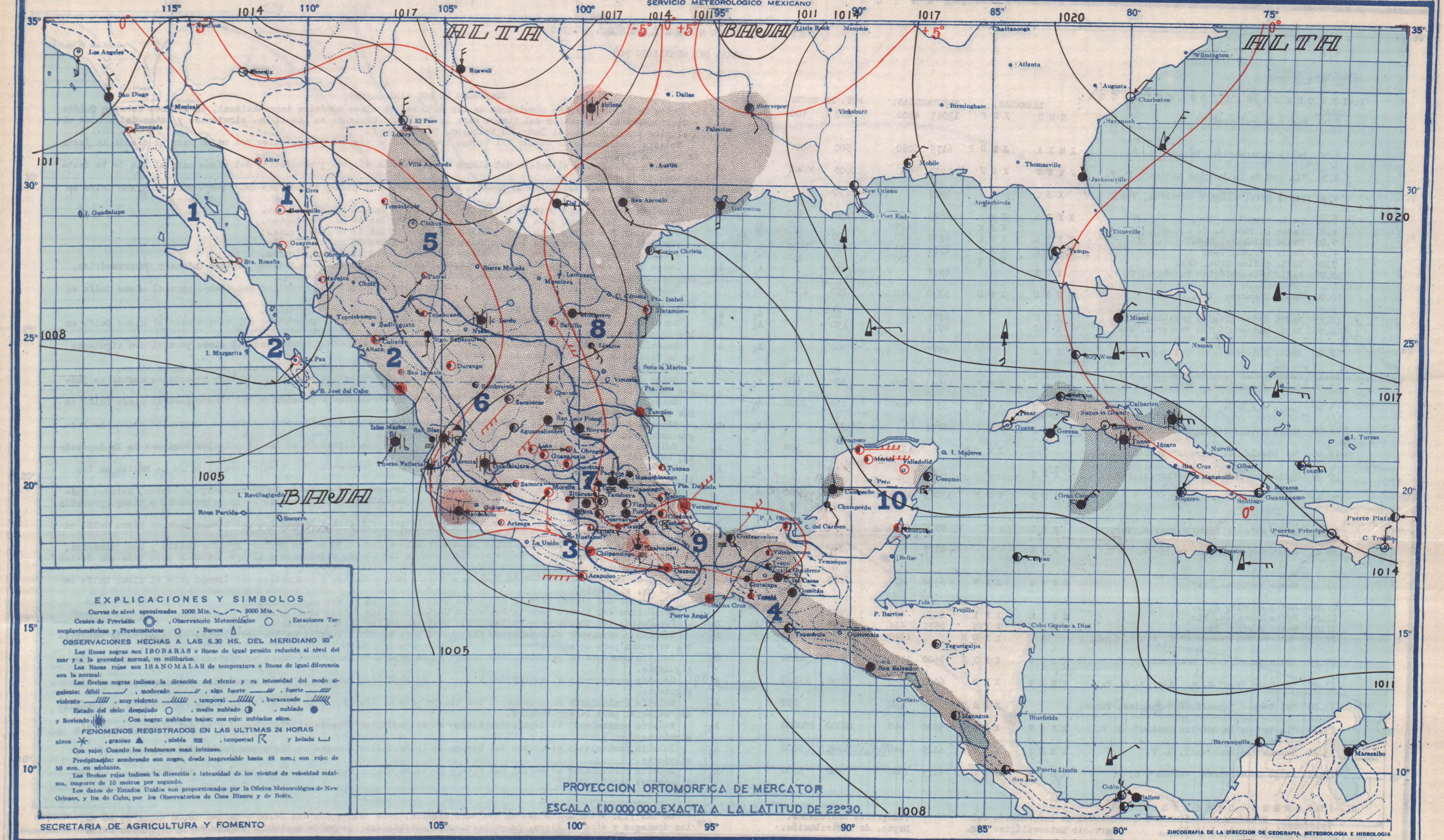

MARTES 9 DE SEPTIEMBRE DE 1941

Se intensificó la zona de altas presiones del centro de los EE. UU. En nuestra República las presiones están bajas y hay indicios de perturbación al occidente. Soplará "Norte" en el Golfo de México y continuarán las lluvias en todo el país.

PRONOSTICO DEL TIEMPO PARA MAÑANA

Región 1 — Ascenso de temperatura. Cielo medio nublado. Lluvias aisladas. Vientos débiles o moderados occidentales.

Región 2 — No habrá cambio de temperatura. Cielo nublado. Lluvias generales. Vientos algo fuertes o fuertes australes.

Región 3 — Ascenso de temperatura. Cielo nublado. Lluvias aisladas. Vientos algo fuertes o fuertes australes.

Región 4 — Descenso de temperatura. Cielo nublado. Lluvias generales. Vientos débiles o moderados boreales.

Región 5 — Descenso de temperatura. Cielo nublado. Lluvias generales.

Región 6 — No habrá cambio de temperatura. Cielo nublado. Lluvias generales.

Región 7 — Descenso de temperatura. Cielo nublado. Lluvias aisladas.

Región 8 — Descenso de temperatura. Cielo nublado. Lluvias aisladas. Vientos débiles o moderados boreales.

Región 9 — Descenso de temperatura. Cielo nublado. Lluvias generales. Vientos algo fuertes o fuertes boreales.

Región 10 — No habrá cambio de temperatura. Cielo nublado. Lluvias aisladas. Vientos débiles o moderados orientales.

Regiones	ESTACIONES	Presión al nivel del mar	Temperaturas: Ambiente	Temperaturas: Máxima de ayer	Temperaturas: Mínima en últimas 24 h.	Lluvia en 24 h.	Altura sobre el nivel del mar
		mb.	o	o	o	mm.	m.
1	Altar			38	22	0	397
1	C. Obregón, Son.						40
1	Ensenada			23	13	0	13
1	Guaymas	1008.7	27	35	27	0	4
1	Hermosillo	1010 9			22	0	211
1	Navojoa			41	24	11	38
1	Sta. Rosalía			35	25	0	26
1	Ures						432
2	Badiraguato						170
2	Bahía Magdalena						12
2	Culiacán	1006.7	23	33	23	41	53
2	Choix						310
2	Islas Marías	1004 8	27		21	11	4
2	La Paz	1008 1	28	35	27	0	12
2	Mascota			26	17	19	1200
2	Mazatlán	1006 5	27	32	26	Inap	78
2	Puerto Vallarta			30	20	6	2
2	S. Blas, Nay.			30	24	2	7
2	S. Ignacio			39	13	20	150
2	Tepic		21	24	20	!	918
2	Topolobampo						3
3	Acapulco	1008.7	26	33	25	0	3
3	Arteaga			28	17	0	860
3	Colima						502
3	Huetamo						356
3	Iguala			34	21	0	735
3	La Unión						38
3	Manzanillo	1010.3	21		20	52	4
4	Cintalapa			32	22	2	555
4	C. las Casas		13	21	10	19	2128
4	Comitán		16	26	11	10	1635
4	Salina Cruz	1009.6	26	32	26	Inap	56
4	Tapachula	1010 9	24	32	20	4	168
4	Tonalá			33	23	Inap	55
4	Tuxtla Gutiérrez						530
5	C. Juárez			29	19	3	1137
5	C. Lerdo	1005 6	21	33	18	4	1140
5	Chihuahua		19	30	18	Inap	1423
5	Hidalgo del Parral			26	16	2	1652
5	Sierra Mojada						1256
5	Temosáchic			26	10	0	1858
5	Villa Ahumada						1205
6	Durango		16	25	14	6	1898
6	Nazas						1275
6	Stgo. Papasquiaro			27	15	2	1740
6	Sombrerete			26	12	Inap	2350
6	Tepehuanes			26	12	9	1787
6	Charcas			27	13	10	2020
6	Aguascalientes		13	24	13	0	1879
6	C. Obregón, Gto.			26	11	0	1870
6	Guadalajara	1003 9	16	20	15	!	1583
6	Guanajuato		14	23	13	Inap	2037
6	León		14	24	13	Inap	1809
6	Querétaro		14	26	14	Inap	1850
6	S. Luis Potosí		13	25	13	11	1877
6	Zacatecas	1008 9	12	16	12	0	2612
7	Cuernavaca		20	23	15	4	1538
7	Chilpancingo		15	27	14	0	1250
7	Huajuapan			23	18	59	1597
7	Morelia	1010 5	13	21	13	0	1923
7	Oaxaca	1011.3	16	29	15	3	1563
7	Pachuca		12	19	10	17	2435
7	Piaxtla			30	28	Inap	1120
7	Puebla		13	20	11	2	2150
7	Tacubaya	1010.7	12	21	11	1	2309
7	Tehuacán			26	10	29	1676
7	Tlaxcala		12	20	11	19	2240
7	Toluca		11	15	10	9	2675
7	Tula			27	13	10	2036
7	Zamora			27	14	0	1633
7	Zitácuaro			28	16	0	2064
8	C. Victoria						
8	Linares			36	22	0	648
8	Matamoros	1011.1	27	35	26	Inap	9
8	Monclova						587
8	Monterrey	1007.3	23	35	22	0	540
8	Saltillo		16	29	15	13	1609
8	Soto la Marina						25
8	Tampico	1010.2	26	28	25	1	18
9	Obregón, Tab.	1008.4	23	33	22	0	2
9	Coatzacoalcos	1009.3	23	30	23	Inap	14
9	Córdoba		19	27	17	2	871
9	Huauchinango			25	11	0	1576
9	Jalapa		17	25	15	24	1399
9	Orizaba		16	34	15	8	1248
9	Rioverde		19	32	15	34	992
9	Teapa			30	22	12	80
9	Tenosique						60
9	Tulancingo		12	24	11	19	2181
9	Tuxpan			30	24	0	10
9	Veracruz	1009.5	24	31	24	0	16
9	Villahermosa			30	18	4	
10	Campeche	1009 9	24	30	23	Inap	25
10	Cozumel	1009.5	27	31	25	Inap	8
10	Champotón			33	23	0	2
10	Chetumal	1010.3	29	32	27	0	4
10	I. Mujeres						7
10	Mérida	1011.9	24	33	22	0	22
10	Progreso	1011.3	26	31	24	0	14
10	Valladolid		27		24	0	22

CARTA DEL TIEMPO

SERVICIO METEOROLOGICO MEXICANO

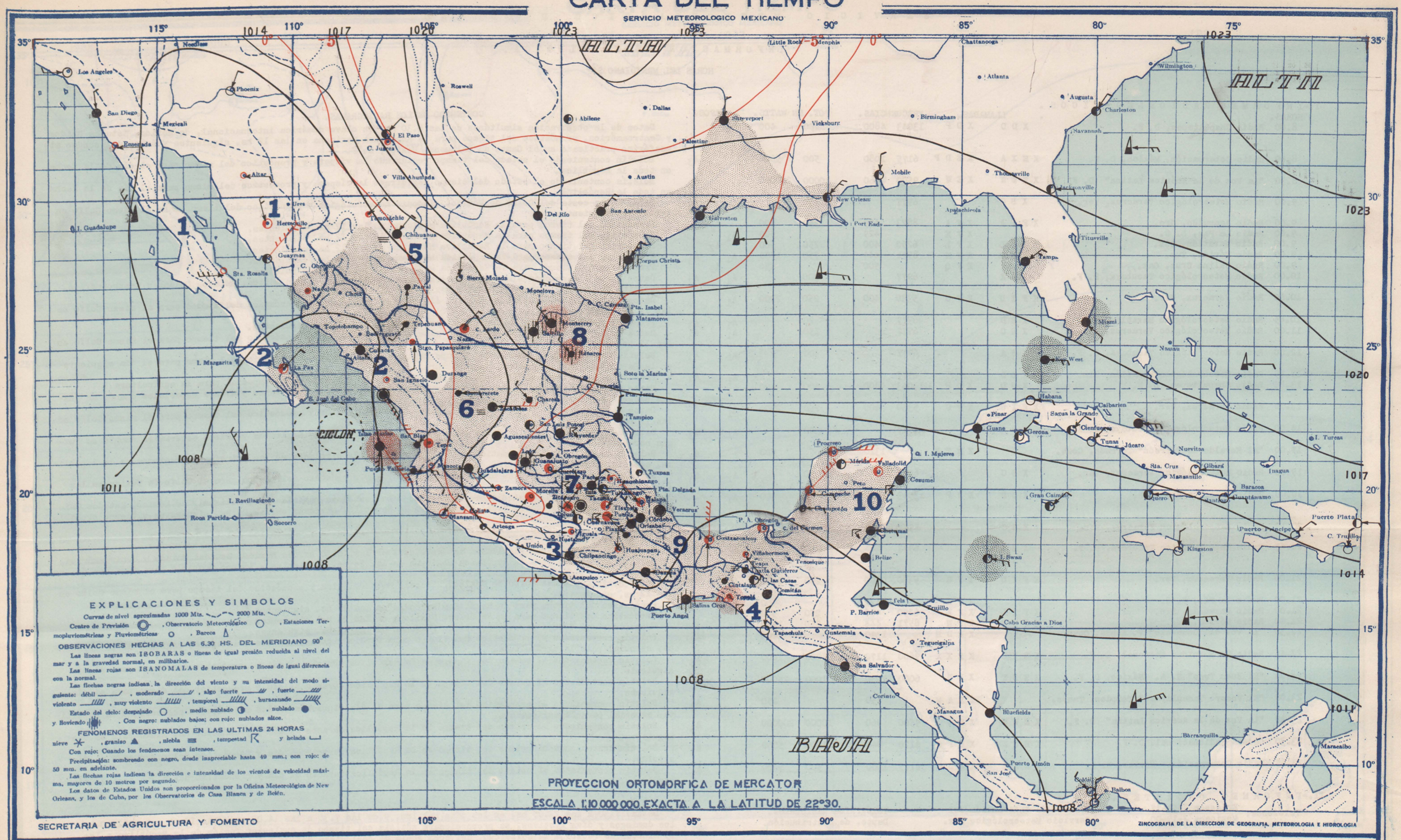

MIERCOLES 10 DE SEPTIEMBRE DE 1941

El anticiclón que cubre el centro de EE. UU. se ha intensificado ligeramente. Al oeste de nuestra República y cerca de las costas de Sinaloa hay un ciclón tropical. Continuarán las lluvias en la mayor parte del país, especialmente en la Vertiente del Pacífico.

PRONOSTICO DEL TIEMPO PARA MAÑANA

Región 1
- Ascenso de temperatura.
- Cielo nublado.
- Lluvias aisladas.
- Vientos algo fuertes o fuertes boreales.

Región 2
- Ascenso de temperatura.
- Cielo nublado.
- Lluvias generales.
- Vientos algo fuertes o fuertes australes.

Región 3
- No habrá cambio de temperatura.
- Cielo nublado.
- Lluvias aisladas.
- Vientos débiles o moderados occidentales

Región 4
- No habrá cambio de temperatura.
- Cielo nublado.
- Lluvias aisladas.
- Vientos débiles o moderados boreales

Región 5
- No habrá cambio de temperatura.
- Cielo nublado.
- Lluvias generales.

Región 6
- No habrá cambio de temperatura.
- Cielo nublado.
- Lluvias generales.

Región 7
- No habrá cambio de temperatura.
- Cielo nublado.
- Lluvias generales.

Región 8
- Ascenso de temperatura.
- Cielo nublado.
- Lluvias generales.
- Vientos débiles o moderados boreales.

Región 9
- No habrá cambio de temperatura.
- Cielo nublado.
- Lluvias generales.
- Vientos débiles o moderados boreales.

Región 10
- No habrá cambio de temperatura.
- Cielo nublado.
- Lluvias generales.
- Vientos débiles o moderados orientales

Regiones	Estaciones	Presión al nivel del mar	Temperaturas: Ambiente	Máxima de ayer	Mínima en últimas 24 h.	Lluvia en 24 h.	Altura sobre el nivel del mar
		mb.	°	°	°	mm.	m.
1	Altar			38	18	0	397
	C. Obregón, Son.						40
	Ensenada			27	16	0	13
	Guaymas	1008.4	28	37	28	0	4
	Hermosillo	1009.9			24	0	211
	Navojoa			40	20	27	38
	Sta. Rosalía			35	25	0	26
	Ures						432
	Badiraguato						170
	Bahía Magdalena						12
	Culiacán	1007.1	27	33	26	Inap	53
	Choix						310
	Islas Marías	1007.9	26	27	20	85	4
	La Paz	1007.7	30	33	29	Inap	12
2	Mascota			33	29	14	1200
	Mazatlán	1008.5	27	30	26	Inap	78
	Puerto Vallarta			30	20	20	2
	S. Blas, Nay.			29	24	7	7
	S. Ignacio			38	13	21	150
	Tepic		20	20	19	8	918
	Topolobampo						3
3	Acapulco	1009.2	26	33	26	0	3
	Arteaga			31	18	0	860
	Colima						502
	Huetamo						356

Regiones	Estaciones	Presión al nivel del mar	Temperaturas: Ambiente	Máxima de ayer	Mínima en últimas 24 h.	Lluvia en 24 h.	Altura sobre el nivel del mar
		mb.	°	°	°	mm.	m.
3	Iguala			35	21	0	735
	La Unión						38
	Manzanillo	1010.9	24	27	22	37	4
	Cintalapa			31	20	0	555
	C. las Casas		8	20	6	18	2128
	Comitán		16	27	11	0	1635
4	Salina Cruz	1011.5	26	31	24	8	56
	Tapachula	1010.5	24	33	21	0	168
	Tonalá			32	23	59	55
	Tuxtla Gutiérrez						530
	C. Juárez			25	15	0	1137
	C. Lerdo	1010.9	19	32	17	3	1140
5	Chihuahua		18	31	18	0	1423
	Hidalgo del Parral			24	16	19	1652
	Sierra Mojada			36	16	1	1256
	Temósachic			26	10	1	1858
	Villa Ahumada						1205
	Durango		17	25	16	0	1898
	Nazas						1275
6	Stgo. Papasquiaro			22	15	0	1740
	Sombrerete			25	14	Inap	2380
	Tepehuanes			24	13	3	1787
	Charcas			29	15	1	2020
	Aguascalientes		17	26	14	0	1879
	C. Obregón, Gto.			24	13	1	1870

Regiones	Estaciones	Presión al nivel del mar	Temperaturas: Ambiente	Máxima de ayer	Mínima en últimas 24 h.	Lluvia en 24 h.	Altura sobre el nivel del mar
		mb.	°	°	°	mm.	m.
6	Guadalajara	1012.3	15	22	13	1	1583
	Guanajuato		18	25	16	Inap	2037
	León		15	27	14	0	1809
	Querétaro		16	29	16	9	1850
	S. Luis Potosí		16	28	15	9	1877
	Zacatecas	1010.8	12	19	12	1	2612
	Cuernavaca		18	24	16	2	1538
	Chilpancingo		19	29	18	Inap	1250
	Huajuapan			23	16	4	1597
7	Morelia	1011.9	14	23	13	0	1923
	Oaxaca	1013.7	18	27	16	1	1563
	Pachuca		13	19	10	12	2435
	Piaxtla						1120
	Puebla		13	21	12	17	2150
	Tacubaya	1011.7	12	24	11	7	2309
	Tehuacán			24	14	Inap	1676
	Tlaxcala		14	21	13	2	2240
	Toluca		10	18	10	13	2675
	Tula			26	14	45	2036
	Zamora			29	15	0	1633
	Zitácuaro			20	18	0	2064
	C. Victoria						
8	Linares			35	20	52	648
	Matamoros	1016.4	26	34	25	3	9
	Monclova						587

Regiones	Estaciones	Presión al nivel del mar	Temperaturas: Ambiente	Máxima de ayer	Mínima en últimas 24 h.	Lluvia en 24 h.	Altura sobre el nivel del mar
		mb.	°	°	°	mm.	m.
8	Monterrey	1015.7	20	30	19	51	540
	Saltillo		16	24	15	31	1609
	Soto la Marina						25
	Tampico	1013.2	26	31	25	0	18
	Obregón, Tab.	1009.1	25	32	14	Inap	2
	Coatzacoalcos	1010.7	24	31	24	3	14
9	Córdoba		19	27	17	8	871
	Huauchinango			27	12	0	1576
	Jalapa		16	25	15	44	1399
	Orizaba		17	25	15	16	1248
	Rioverde		21	30	20	Inap	992
	Teapa			31	23	0	80
	Tenosique						60
	Tulancingo		14	24	13	Inap	2181
	Tuxpan			33	24	0	10
	Veracruz	1012.3	25	30	24	16	16
	Villahermosa			34	18	0	
10	Campeche	1012.1	25	31	24	Inap	25
	Cozumel	1012.8	26	32	25	9	8
	Champotón			33	23	25	2
	Chetumal	1011.3	29	32	26	2	4
	I. Mujeres						7
	Mérida	1012.1	25	32	23	0	22
	Progreso	1012.8	26	34	25	0	14
	Valladolid		28	31	24	2	22

CARTA DEL TIEMPO

SERVICIO METEOROLOGICO MEXICANO

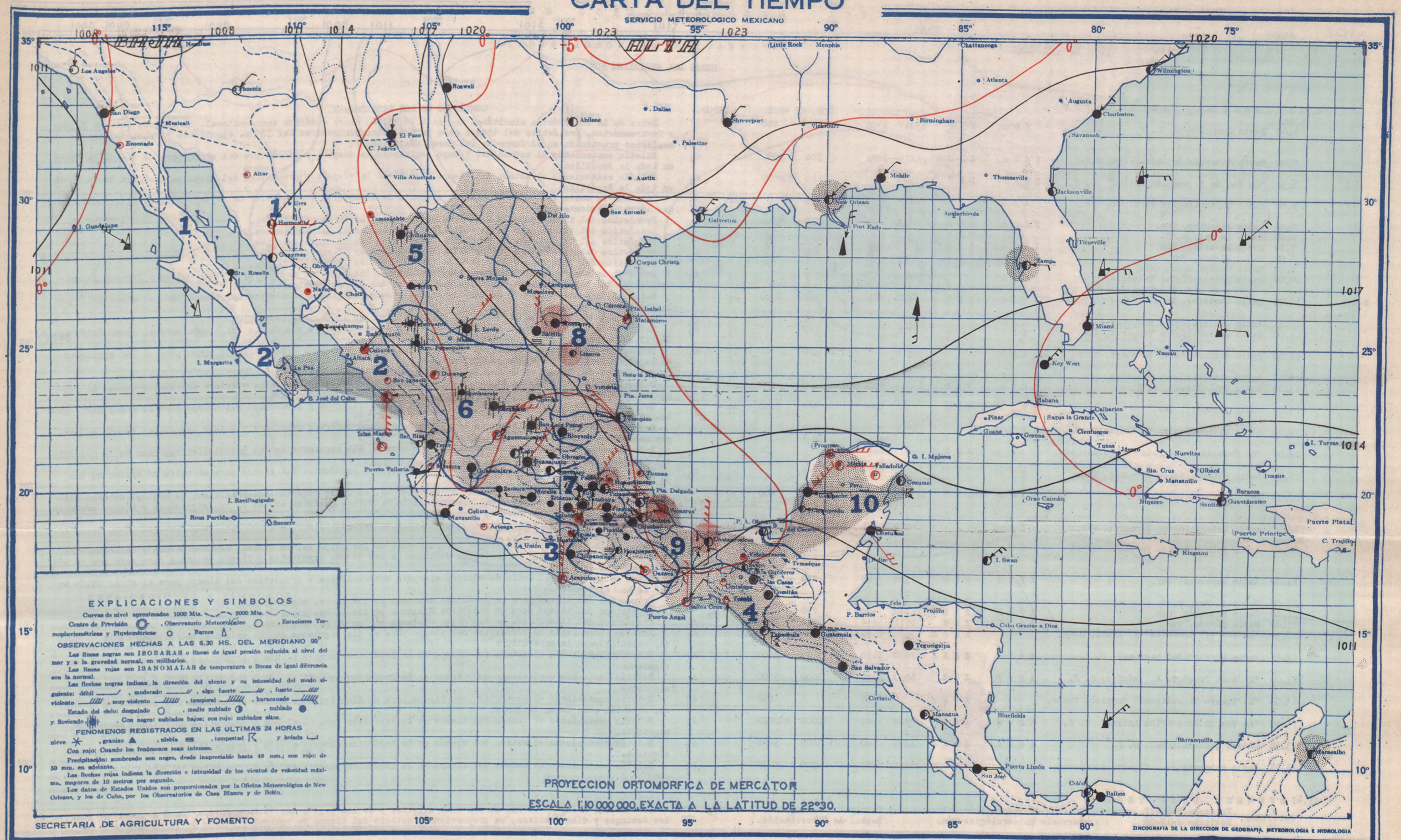

JUEVES 11 DE SEPTIEMBRE DE 1941

El anticiclón del NE. de los EE. UU. se intensificó notablemente. Al noreste del Golfo de México hay una ligera perturbación y el ciclón tropical del Pacífico decreció de intensidad. Continuarán las lluvias generales en toda la República.

PRONOSTICO DEL TIEMPO PARA MAÑANA

Región 1
- No habrá cambio de temperatura.
- Cielo medio nublado.
- Escasearán las lluvias.
- Vientos débiles o moderados boreales.

Región 2
- No habrá cambio de temperatura.
- Cielo nublado.
- Lluvias aisladas.
- Vientos algo fuertes o fuertes boreales.

Región 3
- No habrá cambio de temperatura.
- Cielo nublado.
- Lluvias aisladas.
- Vientos débiles o moderados occidentales

Región 4
- No habrá cambio de temperatura.
- Cielo nublado.
- Lluvias generales.
- Vientos débiles o moderados boreales

Región 5
- Ascenso de temperatura.
- Cielo nublado.
- Lluvias generales.

Región 6
- No habrá cambio de temperatura.
- Cielo nublado.
- Lluvias generales.

Región 7
- No habrá cambio de temperatura.
- Cielo nublado.
- Lluvias generales.

Región 8
- No habrá cambio de temperatura.
- Cielo nublado.
- Lluvias generales.
- Vientos débiles o moderados boreales.

Región 9
- No habrá cambio de temperatura.
- Cielo nublado
- Lluvias generales.
- Vientos algo fuertes o fuertes boreales.

Región 10
- No habrá cambio de temperatura.
- Cielo nublado.
- Lluvias generales.
- Vientos débiles o moderados boreales.

Regiones	ESTACIONES	Presión al nivel del mar	Temperaturas: Ambiente	Máxima de ayer	Mínima en últimas 24 h.	Lluvia en 24 h.	Altura sobre el nivel del mar
		mb.	o	o	o	mm.	m.
	Altar			39	19	0	397
	C. Obregón, Son.						40
	Ensenada			25	10	0	13
1	*Guaymas*	1009 9	30	38	30	0	4
	Hermosillo	1011 6			23	0	211
	Navojoa			38	24	0	38
	Sta. Rosalía			37	28	0	26
	Ures						432
	Badiraguato						170
	Bahía Magdalena						12
	Culiacán	1010 1	24	32	23	Inap	53
	Choix						310
	Islas Marías	1009 3	25		19	0	4
	La Paz			32		7	12
2	*Mascota*			27	17	0	1200
	Mazatlán	1010 5	27	29	26	7	78
	Puerto Vallarta			36	20	0	2
	S. Blas, Nay.			33	24	0	7
	S. Ignacio			39	32	0	150
	Tepic		20	29	19	6	918
	Topolobampo						3
	Acapulco	1009.3	25	33	25	Inap	3
	Artezaga			31	17	Inap	860
	Colima						502
	Huetamo						356

Regiones	ESTACIONES	Presión al nivel del mar	Temperaturas: Ambiente	Máxima de ayer	Mínima en últimas 24 h.	Lluvia en 24 h.	Altura sobre el nivel del mar
		mb.	o	o	o	mm.	m.
	Iguala			33	20	0	735
3	*La Unión*						38
	Manzanillo	1012 0	25	33	24	0	4
	Cintalapa			31	21	2	555
	C. las Casas		11	22	8	5	2128
	Comitán		15	26	13	10	1635
4	*Salina Cruz*	1009.2	27	31	26	6	56
	Tapachula	1009 9	24	32	21	Inap	168
	Tonalá			35	24	1	55
	Tuxtla Gutiérrez						530
	C. Juárez			26	16	0	1137
	C. Lerdo	1012 1	19	29	17	7	1140
	Chihuahua		16	25	16	9	1423
5	*Hidalgo del Parral*			20	15	9	1652
	Sierra Mojada						1256
	Temosáchic			26	12	1	1858
	Villa Ahumada						1205
	Durango		16	25	14	14	1898
	Nazas						1275
	Sfgo. Papasquiaro			27	15	3	1740
6	*Sombrerete*			26	14	41	2250
	Tepehuanes			24	15	2	1787
	Charcas			24	14	10	2020
	Aguascalientes		16	27	15	1	1879
	C. Obregón, Gto.			24	13	1	1870

Regiones	ESTACIONES	Presión al nivel del mar	Temperaturas: Ambiente	Máxima de ayer	Mínima en últimas 24 h.	Lluvia en 24 h.	Altura sobre el nivel del mar
		mb.	o	o	o	mm.	m.
	Guadalajara	1012 9	16	26	15	Inap	1583
	Guanajuato		16	24	15	5	2037
6	*León*		17	25	16	9	1809
	Querétaro		17	28	17	0	1850
	S. Luis Potosí		15	24	14	10	1877
	Zacatecas	1012 1	11	18	11	7	2612
	Cuernavaca		19	25	17	1	1538
	Chilpancingo		18	26	17	12	1250
	Huajuapan			23	16	1	1597
	Morelia	1012 7	16	22	15	6	1923
	Oaxaca	1012.9	16	28	15	0	1563
	Pachuca		13	18	11	Inap	2435
	Piaxtla			32	20	0	1120
7	*Puebla*		14	21	14	2	2150
	Tacubaya	1012 9	13	20	12	2	2309
	Tehuacán			25	13	4	1676
	Tlaxcala		14	22	14	2	2240
	Toluca		11	19	10	10	2675
	Tula			24	14	3	2036
	Zamora			27	13	1	1633
	Zitácuaro			27	19	6	2064
	C. Victoria						
8	*Linares*			29	22	75	648
	Matamoros	1018 7	24	29	24	21	9
	Monclova			29	18	25	587

Regiones	ESTACIONES	Presión al nivel del mar	Temperaturas: Ambiente	Máxima de ayer	Mínima en últimas 24 h.	Lluvia en 24 h.	Altura sobre el nivel del mar
		mb.	o	o	o	mm.	m.
	Monterrey	1015.8	23		19	50	540
8	*Saltillo*		16	19	16	9	1609
	Soto la Marina						25
	Tampico	1015 5	25	28	24	37	18
	Obregón, Tab.	1010.7	23	33	23	0	2
	Coatzacoalcos	1011.6	23	30	21	73	14
	Córdoba		20	27	17	8	871
	Huauchinango			25	13	65	1576
	Jalapa		17	24	16	1	1399
	Orizaba		17	25	14	46	1248
9	*Río verde*		19	25	18	18	992
	Teapa			32	22	27	80
	Tenosique						60
	Tulancingo		14	22	13	1	2181
	Tuxpan			30	24	3	10
	Veracruz	1012 7	23	32	22	59	16
	Villahermosa			35	29	1	
	Campeche	1013 5	24	30	23	8	25
	Cozumel	1014.0	25	31	23	16	8
	Champotón			34	24	15	2
10	*Chetumal*	1012.7	29	31	25	0	4
	I. Mujeres						7
	Mérida	1014 4	24	33	22	10	22
	Progreso	1013.3	25	31	23	Inap	14
	Valladolid		28	30	23	0	22

CARTA DEL TIEMPO

SERVICIO METEOROLOGICO MEXICANO

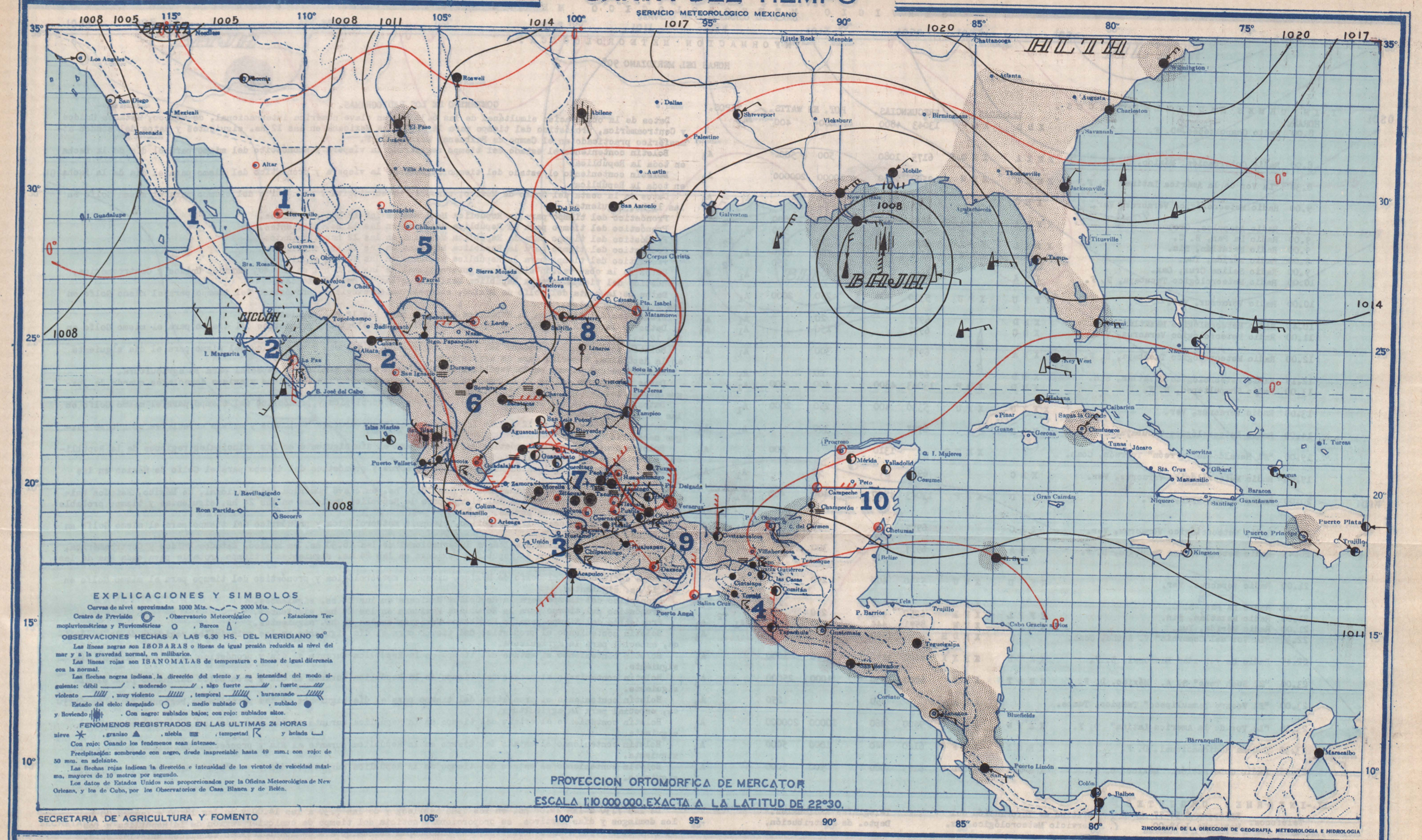

VIERNES 12 DE SEPTIEMBRE DE 1941

Una depresión profunda está invadiendo la región boreal del centro de los EE. UU. Una perturbación ciclónica está entrando a las costas de Lousiana y el ciclón tropical del Pacífico continúa azotando las costas del Golfo de California.

PRONOSTICO DEL TIEMPO PARA MAÑANA

Región 1
- Ascenso de temperatura.
- Cielo nublado.
- Lluvias generales.
- Vientos algo fuertes o fuertes boreales.

Región 2
- No habrá cambio de temperatura.
- Cielo nublado.
- Lluvias generales.
- Vientos débiles o moderados australes.

Región 3
- No habrá cambio de temperatura.
- Cielo medio nublado.
- Lluvias aisladas.
- Vientos débiles o moderados australes.

Región 4
- No habrá cambio de temperatura.
- Cielo nublado.
- Lluvias generales.
- Vientos débiles o moderados boreales

Región 5
- Ascenso de temperatura.
- Cielo nublado.
- Lluvias generales.

Región 6
- No habrá cambio de temperatura.
- Cielo nublado.
- Lluvias aisladas.

Región 7
- No habrá cambio de temperatura.
- Cielo nublado.
- Lluvias generales.

Región 8
- Ascenso de temperatura.
- Cielo nublado.
- Lluvias generales.
- Vientos débiles o moderados orientales

Región 9
- No habrá cambio de temperatura.
- Cielo nublado
- Lluvias generales.
- Vientos algo fuertes o fuertes boreales.

Región 10
- No habrá cambio de temperatura.
- Cielo medio nublado.
- Lluvias aisladas.
- Vientos débiles o moderados orientales

Regiones	ESTACIONES	Presión al nivel del mar	Temperaturas: Ambiente	Máxima de ayer	Mínima en últimas 24 h.	Lluvia en 24 h.	Altura sobre el nivel del mar
		mb.	o	o	o	mm.	m.
1	*Altar*			41	23	0	397
	C. Obregón, Son.						40
	Ensenada						13
	Guaymas	1008 8	29		29	0	4
	Hermosillo	1009 5			22	0	211
	Navojoa			37	24	0	38
	Sta. Rosalía						26
	Ures						432
	Badiraguato						170
	Bahía Magdalena						12
	Culiacán	1010 1	26	32	26	0	53
	Choix						310
2	*Islas Marías*	1010 6	25		20	0	4
	La Paz	1009 1	26	25	22	19	12
	Mascota			26	18	19	1200
	Mazatlán	1010 6	28	29	27	Inap	78
	Puerto Vallarta			32	21	7	2
	S. Blas, Nay.			33	26	62	7
	S. Ignacio			38	12	0	150
	Tepic		20	29	20	12	918
	Topolobampo						3
3	*Acapulco*	1009.5	27	34	26	0	3
	Artesaga						860
	Colimo						502
	Huetamo						356

Regiones	ESTACIONES	Presión al nivel del mar	Temperaturas: Ambiente	Máxima de ayer	Mínima en últimas 24 h.	Lluvia en 24 h.	Altura sobre el nivel del mar
		mb.	o	o	o	mm.	m.
3	*Iguala*			32	15	15	735
	La Unión						38
	Manzanillo	1011 2	26	35	24	0	4
	Cintalapa			30	21	0	555
	C. las Casas		12	20	9	Inap	2128
	Comitán		15	25	10	0	1635
4	*Salina Cruz*	1009.2	26	33	25	0	56
	Tapachula	1009 9	24	34	20	60	168
	Tonalá			35	22	12	55
	Tuxtla Gutiérrez						530
5	*C. Juárez*			24	19	Inap	1137
	C. Lerdo	1009.9	19	24	18	1	1140
	Chihuahua		15	24	15	18	1423
	Hidalgo del Parral			22	16	4	1652
	Sierra Mojada						1256
	Temosáchic			26	10	0	1858
	Villa Ahumada						1205
6	*Durango*		16	24	15	22	1898
	Nazas						1275
	Stgo. Papasquiaro			27	16	7	1740
	Sombrerete			27	12	1	2450
	Tepehuanes			20	12	23	1787
	Charcas			26	24	Inap	2020
7	*Aguascalientes*		16	27	15	0	1879
	C. Obregón, Gto.			24	13	0	1870

Regiones	ESTACIONES	Presión al nivel del mar	Temperaturas: Ambiente	Máxima de ayer	Mínima en últimas 24 h.	Lluvia en 24 h.	Altura sobre el nivel del mar
		mb.	o	o	o	mm.	m.
6	*Guadalajara*	1012 8	16	24	15	13	1583
	Guanajuato		16	24	15	0	2037
	León		16	27	16	9	1809
	Querétaro		16	26	15	0	1850
	S. Luis Potosí		15	23	14	0	1877
	Zacatecas	1011 6	11	16	11	Inap	2612
	Cuernavaca		18	25	16	3	1538
	Chilpancingo		19	29	18	1	1250
	Huajuapan			23	16	Inap	1597
7	*Morelia*	1012 4	16	22	15	22	1923
	Oaxaca	1012 4	16	27	15	15	1563
	Pachuca		11	18	10	Inap	2435
	Piazzla			33	17	Inap	1120
	Puebla		13	22	12	8	2150
	Tacubaya	1012 4	12	23	11	8	2309
	Tehuacán						1676
	Tlaxcala		12	22	11	7	2240
	Toluca		12	19	11	8	2675
	Tula						2036
	Zamora						1633
	Zitácuaro			27	18	6	2064
8	*C. Victoria*						
	Linares			31	22	Inap	648
	Matamoros	1014 4	24	33	24	35	9
	Monclova						587

Regiones	ESTACIONES	Presión al nivel del mar	Temperaturas: Ambiente	Máxima de ayer	Mínima en últimas 24 h.	Lluvia en 24 h.	Altura sobre el nivel del mar
		mb.	o	o	o	mm.	m.
8	*Monterrey*	1011.8	22	28	21	11	540
	Saltillo		17	23	16	Inap	1609
	Soto la Marina						25
	Tampico	1013 6	25	30	24	21	18
9	*Obregón, Tab.*	1009.5	23	33	22	2	2
	Coatzacoalcos	1010.8	25	29	24	15	14
	Córdoba		19	26	17	22	871
	Huauchinango			21	11	11	1576
	Jalapa		16	23	16	14	1399
	Orizaba		17	23	15	13	1248
	Rioverde		19	26	18	12	992
	Tuxpa			31	22	18	80
	Tenosique						60
	Tulancingo		12	21	10	2	2181
	Tuxpan			32	24	5	10
	Veracruz	1011 5	27	29	25	1	16
	Villahermosa			33	17	10	
10	*Campeche*	1012 1	24	31	23	0	25
	Cozumel	1012 0	25	31	23	0	8
	Champotón			35	22	Inap	2
	Chetumal	1011.3	25	32	23	0	4
	I. Mujeres						7
	Mérida	1012 5	25	33	22	0	22
	Progreso	1012.0	25	31	23	0	14
	Valladolid		23	31	22	0	22

CARTA DEL TIEMPO

SERVICIO METEOROLOGICO MEXICANO

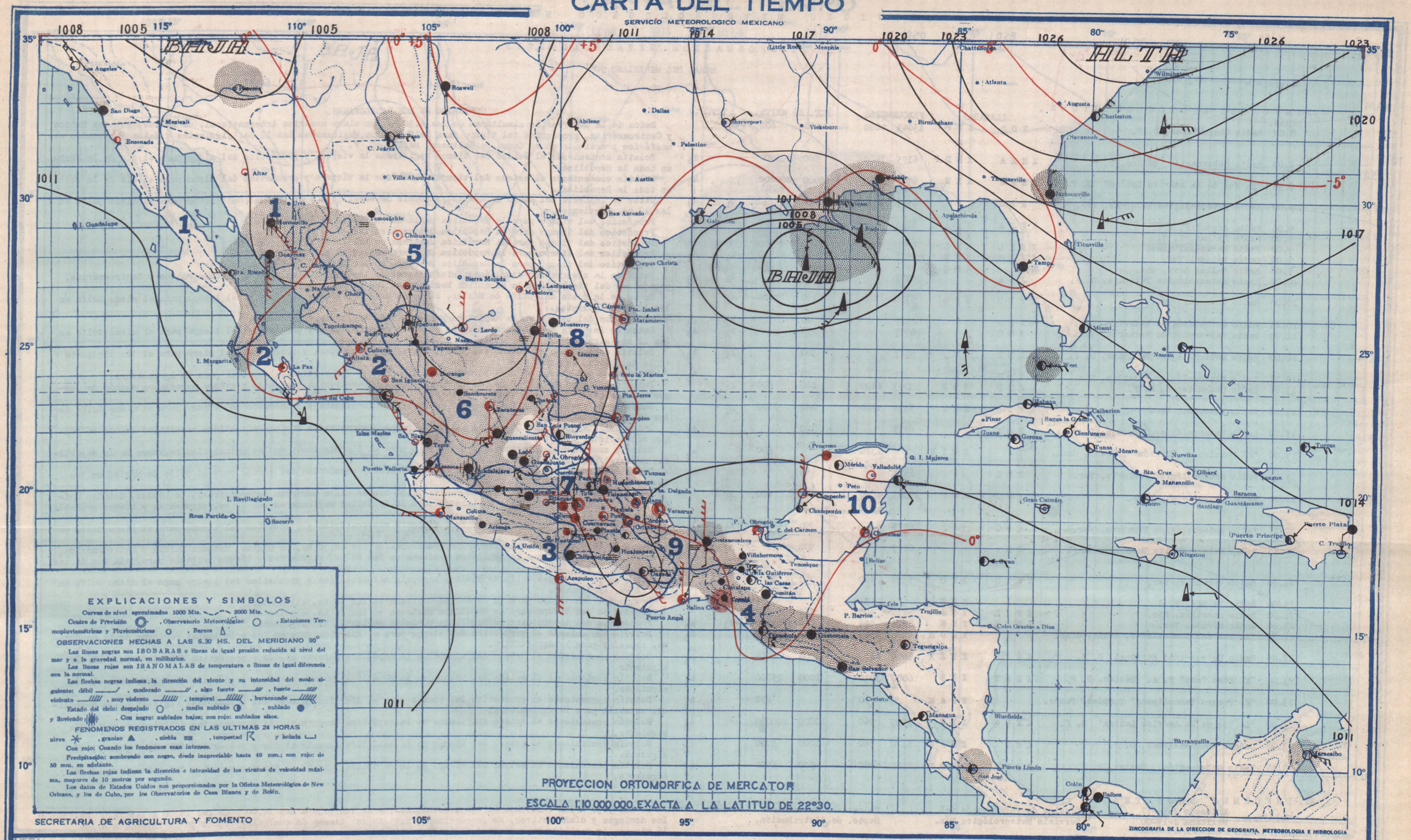

SABADO 13 DE SEPTIEMBRE DE 1941

Una área de bajas presiones ha cubierto el centro y sw. de los EE. UU. Continúa casi estacionaria la depresión de la parte norte del Golfo. El ciclón tropical del Pacífico entro a tierra en las proximidades de Guaymas Son.

PRONOSTICO DEL TIEMPO PARA MAÑANA

Región 1
- No habrá cambio de temperatura.
- Cielo nublado.
- **Lluvias aisladas.**
- Vientos débiles o moderados **australes**.

Región 2
- No habrá cambio de temperatura.
- Cielo nublado.
- Lluvias aisladas.
- Vientos algo fuertes o fuertes australes.

Región 3
- No habrá **cambio de temperatura**.
- Cielo medio nublado.
- **Lluvias aisladas.**
- **Vientos débiles o moderados occidentales**

Región 4
- No habrá **cambio de temperatura**.
- Cielo nublado.
- Lluvias aisladas.
- Vientos débiles o moderados boreales

Región 5
- Ascenso de temperatura.
- Cielo nublado.
- Lluvias aisladas.

Región 6
- No habrá **cambie de temperatura**.
- Cielo nublado.
- Lluvias aisladas.

Región 7
- No habrá cambio de temperatura.
- Cielo nublado.
- Lluvias aisladas.

Región 8
- No habrá cambio de temperatura.
- Cielo medio nublado.
- Lluvias aisladas.
- Vientos débiles o moderados australes.

Región 9
- Ascenso de temperatura.
- Cielo nublado
- Lluvias aisladas.
- Vientos débiles o moderados boreales.

Región 10
- No habrá cambio de temperatura.
- Cielo medio **nublado**.
- Escasearán las lluvias.
- Vientos débiles o moderados **orientales**

Regiones	ESTACIONES	Presión al nivel del mar	Temperaturas: Ambiente	Máxima de ayer	Mínima en últimas 24 h.	Lluvia en 24 h.	Altura sobre el nivel del mar
		mb.	o	o	o	mm.	m.
1	Altar	.		39	22	0	397
	C. Obregón, Son.	.					40
	Ensenada	.					13
	Guaymas	1007.7	28	31	24	32	4
	Hermosillo	1006.9			19	8	211
	Navojoa						38
	Sta. Rosalía	.		30	24	4	26
	Ures						432
	Badiraguato	.					170
	Bahía Magdalena	.		27		2	12
	Culiacán	1010.7	23	31	23	17	53
	Choix	.					310
	Islas Marías	.					4
	La Paz	1010.9	25	31	24	0	12
2	Mascota	.		26	18	19	1200
	Mazatlán	1010.9	26	29	25	32	78
	Puerto Vallarta	.		35	21	0	2
	S. Blas, Nay.	.		32	24	0	7
	S. Ignacio	.		38	12	0	150
	Tepic	.	19	28	19	10	918
	Topolobampo	.					3
	Acapulco	1009.6	26		25	0	3
3	Artezaga	.		33	21	Inap	860
	Colima	.					502
	Huetamo	.					356
3	Iguala	.		32	19	16	735
	La Unión	.					38
	Manzanillo	1011.2	25	33	24	0	4
	Cintalapa	.		31	22	20	555
	C. las Casas	.	14	20	12	0	2128
	Comitán	.	16	26	13	0	1635
4	Salina Cruz	1009.9	25	31	24	0	56
	Tapachula	1011.1	22	30	19	11	168
	Tonalá	.		31	23	60	55
	Tuxtla Gutiérrez	.					530
	C. Juárez	.		27	20	0	1137
	C. Lerdo	1007.6	19	26	18	0	1140
	Chihuahua	.	16	29	16	Inap	1423
5	Hidalgo del Parral	.		27	15	Inap	1652
	Sierra Mojada	.					1256
	Temosáchic	.		25	10	Inap	1858
	Villa Ahumada	.					1205
	Durango	.	17	26	16	3	1898
	Nazas	.					1275
	Stgo. Papasquiaro	.		27	15	2	1740
6	Sombrerete	.		27	12	5	2380
	Tepehuanes	.		20	13	Inap	1787
	Charcas	.		29	15	Inap	2020
	Aguascalientes	.	16	28	15	3	1879
	C. Obregón, Gto.	.		26	11	Inap	1870
6	Guadalajara	1012.1	17	26	17	7	1583
	Guanajuato	.	15	26	14	8	2037
	León	.	15	27	14	9	1809
	Querétaro	.	17	28	17	0	1850
	S. Luis Potosí	.	16	26	14	0	1877
	Zacatecas	1010.2	12	19	12	1	2612
	Cuernavaca	.	18	23	16	Inap	1538
	Chilpancingo	.	18	28	17	6	1250
	Huajuapan	.		26	16	20	1597
7	Morelia	1011.3	15	23	14	7	1923
	Oaxaca	1012.4	16	28	14	1	1563
	Pachuca	.	11	22	9	2	2435
	Piaxtla	.		33	19	5	1120
	Puebla	.	14	23	13	1	2150
	Tacubaya	1011.2	11	22	10	3	2309
	Tehuacán	.		17	13	0	1676
	Tlaxcala	.		20		Inap	2240
	Toluca	.	12	19	11	9	2675
	Tula	.					2036
	Zamora	.		28	15	Inap	1633
	Zitácuaro	.		27	16	3	2064
8	C. Victoria	.					
	Linares	.		32	23	1	648
	Matamoros	1011.3	24	33	24	Inap	9
	Monclova	.		27	21	0	587
8	Monterrey	1009.0	23	29	21	0	540
	Saltillo	.		24	15	Inap	1609
	Solo la Marina	.		32	22	0	25
	Tampico	1011.2	26	30	25	Inap	18
	Obregón, Tab.	1009.7	24	33	23	0	2
	Córdoba	1010.6	23	27	22	23	14
	Huauchinango	.		27		1	871
	Jalapa	.			11	3	1576
9	Orizaba	.	17	23	16	3	1399
	Rioverde	.	17	24	15	4	1248
	Teapa	.	19	29	18	0	992
	Tenosique	.		31	24	13	80
	Tulancingo	.					60
	Tuxpan	.	11	22	10	Inap	2181
	Veracruz	1010.1	24	31	23	0	10
	Villahermosa	.		34	24	0	16
	Campeche	1010.9	24	30	18	0	
	Cozumel	1010.9	25	31	23	0	25
	Champotón	.		31	24	0	8
	Chetumal	1010.8	25	32	23	0	2
10	I. Mujeres	.				0	4
	Mérida	.					7
	Progreso	1011.7	24	33	22	0	22
	Valladolid	1011.9	25	31	23	0	14
							22

CARTA DEL TIEMPO

SERVICIO METEOROLOGICO MEXICANO

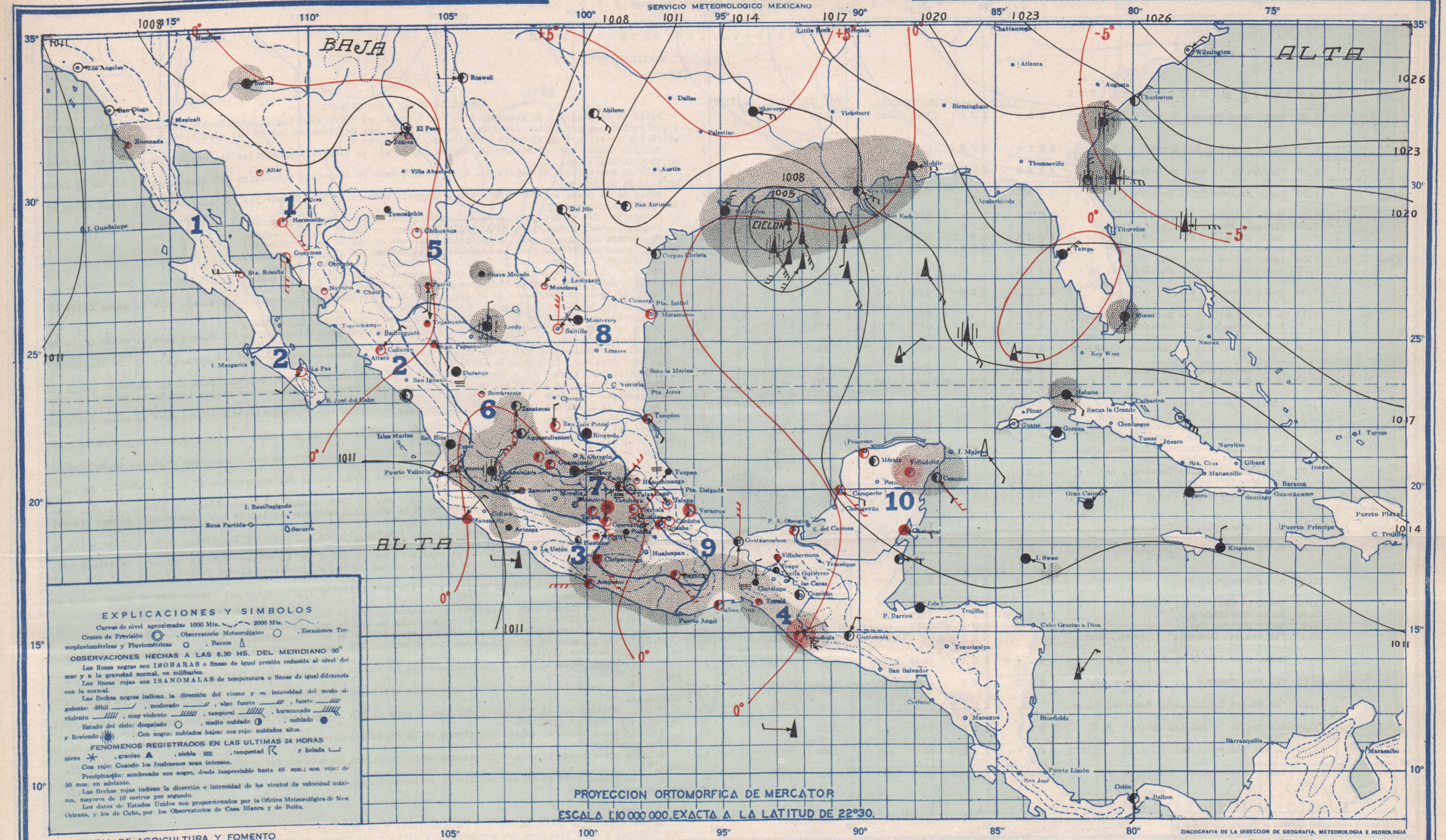

DOMINGO 14 DE SEPTIEMBRE DE 1941

La República se encuentra dentro de una zona de escaso relieve barométrico. El ciclón del Golfo de México está a unos 200 kmts. al ESE. de Galveston.

PRONOSTICO DEL TIEMPO PARA MAÑANA

Región 1
- Ascenso de temperatura.
- Cielo medio nublado.
- Escasearán las lluvias.
- Vientos débiles o moderados occidentales

Región 2
- No habrá cambio de temperatura.
- Cielo medio nublado.
- Escasearán las lluvias.
- Vientos débiles o moderados occidentales

Región 3
- No habrá cambio de temperatura.
- Cielo medio nublado.
- Lluvias aisladas.
- Vientos débiles o moderados occidentales

Región 4
- Descenso de temperatura.
- Cielo nublado.
- Lluvias generales.
- Vientos débiles o moderados orientales

Región 5
- No habrá cambio de temperatura.
- Cielo medio nublado.
- Escasearán las lluvias.

Región 6
- No habrá cambio de temperatura.
- Cielo medio nublado.
- Escasearán las lluvias.

Región 7
- No habrá cambio de temperatura.
- Cielo medio nublado.
- Lluvias aisladas.

Región 8
- Descenso de temperatura.
- Cielo medio nublado.
- Lluvias aisladas.
- Vientos débiles o moderados boreales.

Región 9
- No habrá cambio de temperatura.
- Cielo medio nublado.
- Lluvias aisladas
- Vientos débiles o moderados orientales

Región 10
- No habrá cambio de temperatura
- Cielo medio nublado.
- Lluvias aisladas.
- Vientos débiles o moderados orientales

Regiones	ESTACIONES	Presión al nivel del mar	Temperaturas: Ambiente	Máxima de ayer	Mínima en últimas 24 h.	Lluvia en 24 h.	Altura sobre el nivel del mar
		mb.	o	o	o	mm.	m.
1	Altar						397
	C. Obregón, Son.						40
	Rosenada			21	9	Inap	13
	Guaymas	1010 6	26	31	26	0	4
	Hermosillo	1011 2					211
	Navojoa			36	20	0	38
	Sta. Rosalía						26
	Ures						432
	Badiraguato						170
	Bahía Magdalena						12
	Culiacán	1009 9	24	33	23	0	53
	Choix						310
	Islas Marías						4
2	La Paz	1011.1	25	31	24	0	12
	Mascota	1010.3	27	29	26	0	1200
	Mazatlán						78
	Puerto Vallarta						2
	S. Blas, Nay.						7
	S. Ignacio						150
	Tepic			29	28	20	4	918
	Topolobampo							3
3	Acapulco	1008.7	24	35	23	28	3
	Artesaga						860
	Colimo						502
	Huetamo						356

Regiones	ESTACIONES	Presión al nivel del mar	Temperaturas: Ambiente	Máxima de ayer	Mínima en últimas 24 h.	Lluvia en 24 h.	Altura sobre el nivel del mar
		mb.	o	o	o	mm.	m.
3	Iguala			31	20	0	735
	La Unión						38
	Manzanillo	1011 2	24	35	23	0	4
	Cintalapa			39	22	10	555
	C. las Casas						2128
	Comitán		16	21	11	0	1635
4	Salina Cruz	1009.6	26	34	26	0	56
	Tapachula	1010 3	23	32	19	78	168
	Tonalá			30	21	27	55
	Tuxtla Gutiérrez						530
5	C. Juárez			33	19	1	1137
	C. Lerdo						1140
	Chihuahua		17	31	15	0	1423
	Hidalgo del Parral			29	15	1	1652
	Sierra Mojada						1256
	Temoichic			32	9	0	1858
	Villa Ahumada						1205
6	Durango		18		17	0	1898
	Nazas						1275
	Stgo. Papasquiaro						1740
	Sombrerete			25	12	0	2350
	Tepehuanes						1787
	Charcas						2020
	Aguascalientes		15	28	14	Inap	1879
	C. Obregón, Gto.						1870

Regiones	ESTACIONES	Presión al nivel del mar	Temperaturas: Ambiente	Máxima de ayer	Mínima en últimas 24 h.	Lluvia en 24 h.	Altura sobre el nivel del mar
		mb	o	o	o	mm.	m.
6	Guadalajara	1011 3	16	26	15	25	1583
	Guanajuato	1010 1	15		14	10	2037
	León		15	26	14	9	1809
	Querétaro		15	29	15	3	1850
	S. Luis Potosí		16	27	15	0	1877
	Zacatecas	1010 1	13		13	Inap	2612
7	Cuernavaca		18	25	16	0	1538
	Chilpancingo		19	27	18	1	1250
	Huajuapan						1597
	Morelia						1923
	Oaxaca	1011.6	27	30		Inap	1563
	Pachuca		10	24	9	2	2435
	Piaztla						1120
	Puebla		14	24	10	Inap	2150
	Tacubaya	1010 9	11	23	9	4	2309
	Tehuacán						1676
	Tlaxcala						2240
	Toluca						2675
	Tula						2036
8	Zamora			29	15	0	1633
	Zitácuaro			26	16	-9	2064
	C. Victoria						
	Linares						648
	Matamoros	1009.1	25	35	25	0	9
	Monclova						587

Regiones	ESTACIONES	Presión al nivel del mar	Temperaturas: Ambiente	Máxima de ayer	Mínima en últimas 24 h.	Lluvia en 24 h.	Altura sobre el nivel del mar
		mb	o	o	o	mm.	m.
8	Monterrey	1008.3	23	27	16	0	540
	Saltillo		18	27	16	0	1609
	Soto la Marina						25
	Tampico	1010.7	26	31	25	0	18
	Obregón, Tab.	1009.2	25	32	25	0	2
	Coatzacoalcos	1009.7	25	30	24	0	14
	Córdoba		19		17	0	871
	Huauchinango						1576
	Jalapa	1011.5	16	25	15	0	1399
	Orizaba		16	25	15	0	1248
9	Rioverde						992
	Teapa			32	23	0	89
	Tenosique						60
	Tulancingo						2181
	Tuxpan			32	23	2	10
	Veracruz	1009.5	25	30	25	0	16
	Villahermosa			35	20	0	
	Campeche			31	24	0	25
10	Cozumel	1015.7	26	32	25	1	8
	Champotón						2
	Chetumal	1011.5	28	29	28	0	4
	I. Mujeres						7
	Mérida	1012 7	25	33	22	0	22
	Progreso	1012.0	25	31	23	0	14
	Valladolid						22

CARTA DEL TIEMPO

SERVICIO METEOROLOGICO MEXICANO

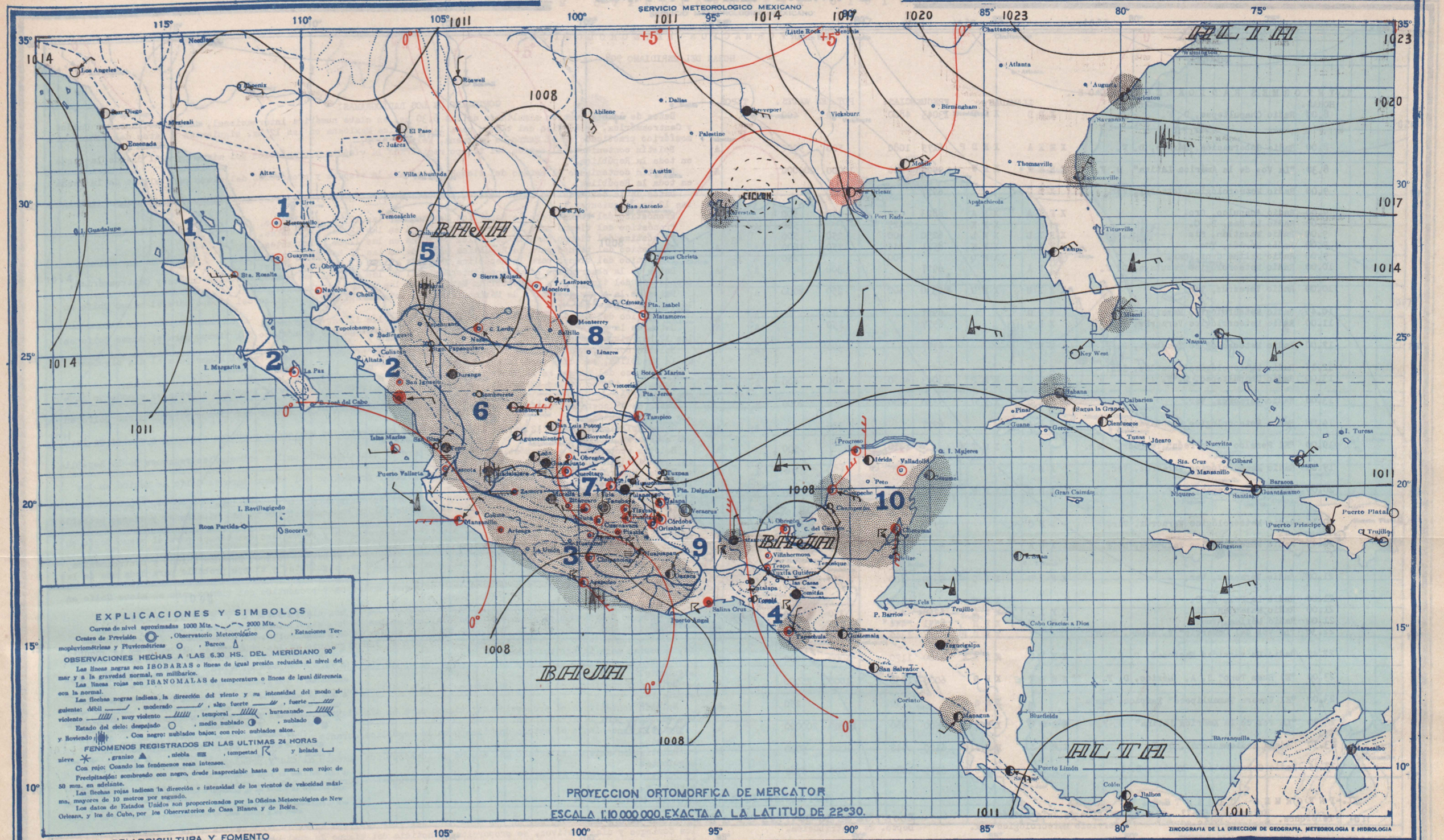

LUNES 15 DE SEPTIEMBRE DE 1941

Han aumentado las condiciones de inestabilidad en la zona sub-tropical, obsérvandose zonas de baja presión al sur de Acapulco Gro. y en la Sonda de Campeche. Los nublados y las lluvias aumentarán en casi toda la República.

PRONOSTICO DEL TIEMPO PARA MAÑANA

Región 1
- Ascenso de temperatura.
- Cielo medio nublado.
- Escasearán las lluvias.
- Vientos débiles o moderados boreales.

Región 2
- Ascenso de temperatura.
- Cielo nublado.
- Lluvias generales.
- Vientos débiles o moderados occidentales

Región 3
- Descenso de temperatura.
- Cielo nublado.
- Lluvias generales.
- Vientos débiles o moderados orientales

Región 4
- No habrá cambio de temperatura.
- Cielo nublado.
- Lluvias generales.
- Vientos débiles o moderados australes

Región 5
- Descenso de temperatura.
- Cielo medio nublado.
- Lluvias aisladas.

Región 6
- No habrá cambio de temperatura.
- Cielo nublado.
- Lluvias generales.

Región 7
- Descenso de temperatura.
- Cielo nublado.
- Lluvias generales.

Región 8
- Descenso de temperatura.
- Cielo nublado.
- Lluvias aisladas.
- Vientos débiles o moderados orientales

Región 9
- Descenso de temperatura.
- Cielo nublado
- Lluvias generales.
- Vientos algo fuertes o fuertes boreales.

Región 10
- No habrá cambio de temperatura.
- Cielo nublado.
- Lluvias generales.
- Vientos débiles o moderados orientales

Regiones	Estaciones	Presión al nivel del mar	Temperaturas: Ambiente	Máxima de ayer	Mínima en últimas 24 h.	Lluvia en 24 h.	Altura sobre el nivel del mar
		mb.	o	o	o	mm.	m.
1	Altar	.					397
	C. Obregón, Son.	.					40
	Ensenada	.		23	9	0	13
	Guaymas	1009.2	27	33	26	0	4
	Hermosillo	1010.5			18	0	211
	Navojoa	.		29	20	0	38
	Sta. Rosalía	.		32	24	0	26
	Ures	.					432
	Badiraguato	.					170
2	Bahía Magdalena	.					12
	Culiacán	.					53
	Choix	.					310
	Islas Marías	1007.7	25		20	0	4
	La Paz	1009.5	26	31	25	0	12
	Mascota	.		26	18	Inap	1200
	Mazatlán	1009.3	26	29	25	.	78
	Puerto Vallarta	.					2
	S. Blas, Nay.	.		32	24	3	7
	S. Ignacio	.		38	12	0	150
	Tepic	.	19	28	19	10	918
	Topolobampo	.					3
3	Acapulco	1006.8	24	33	24	27	3
	Arteaga	.		31	19	Inap	860
	Colima	.					502
	Huetamo	.					356

Regiones	Estaciones	Presión al nivel del mar	Temperaturas: Ambiente	Máxima de ayer	Mínima en últimas 24 h.	Lluvia en 24 h.	Altura sobre el nivel del mar
		mb.	o	o	o	mm.	m.
3	Iguala	.		33	21	Inap	735
	La Unión	.					38
	Manzanillo	1009.3	25	35	24	0	4
	Cintalapa	.		34	23	0	555
	C. las Casas	.					2128
4	Comitán	.	16	28	11	28	1635
	Salina Cruz	1008.0	26	32	25	0	56
	Tapachula	1009.1	22	32	19	2	168
	Tonalá	.		32	23	0	55
	Tuxtla Gutiérrez	.					530
5	C. Juárez	.		32	18	0	1137
	C. Lerdo	1007.6	18	29	28	19	1140
	Chihuahua	.	16	32	16	0	1423
	Hidalgo del Parral	.					1652
	Sierra Mojada	.					1256
	Temósachic	.					1858
	Villa Ahumada	.					1205
6	Durango	.	15	26	14	16	1898
	Nazas	.					1275
	Sfgo. Papasquiaro	.		28	15	Inap	1740
	Sombrerete	.		20	12	47	2350
	Tepehuanes	.					1787
	Charcas	.		32	14	Inap	2020
	Aguascalientes	.	15	27	14	0	1879
	C. Obregón, Gto.	.		24	10	3	1870

Regiones	Estaciones	Presión al nivel del mar	Temperaturas: Ambiente	Máxima de ayer	Mínima en últimas 24 h.	Lluvia en 24 h.	Altura sobre el nivel del mar
		mb.	o	o	o	mm.	m.
6	Guadalajara	1010.8	17	25	16	2	1583
	Guanajuato	.	14	24	14	3	2037
	León	.	15	27	15	0	1809
	Querétaro	.	15	27	15	0	1850
	S. Luis Potosí	.	14		13	0	1877
	Zacatecas	1009.5	13	21	12	Inap	2612
7	Cuernavaca	.	18		14	9	1538
	Chilpancingo	.	16	27	15	10	1250
	Huajuapan	.		25	16	3	1597
	Morelia	1009.5	15	33	14	6	1923
	Oaxaca	1010.8	16		14	Inap	1563
	Pachuca	.	12	23	10	0	2435
	Piaxtla	.		33	19	Inap	1120
	Puebla	.	13	24	11	Inap	2150
	Tacubaya	1009.3	15	24	10	Inap	2309
	Tehuacán	.					1676
	Tlaxcala	.	12	24	11	39	2240
	Toluca	.	11	18	9	4	2675
	Tula	.					2036
	Zamora	.		31	14	0	1633
	Zitácuaro	.		27	15	8	2064
	C. Victoria	.					
8	Linares	.					648
	Matamoros	1009.7	25	36	25	0	9
	Monclova	.					587

Regiones	Estaciones	Presión al nivel del mar	Temperaturas: Ambiente	Máxima de ayer	Mínima en últimas 24 h.	Lluvia en 24 h.	Altura sobre el nivel del mar
		mb.	o	o	o	mm.	m.
8	Monterrey	1008.3	24	32	22	0	540
	Saltillo	.	16	28	15	3	1609
	Soto la Marina	.					25
	Tampico	1011.3	26	31	25	0	18
	Obregón, Tab.	1007.2	24	33	24	0	2
	Coatzacoalcos	1008.3	24		24	9	14
9	Córdoba	.	20	30	16	0	871
	Huauchinango	.		27	11	0	1576
	Jalapa	.	17	26	17	0	1399
	Orizaba	.	17		16	0	1248
	Rioverde	.	19	30	18	0	992
	Teapa	.		33	22	0	80
	Tenosique	.					60
	Tulancingo	.	9	26	7	0	2181
	Tuxpan	.		30	23	0	10
	Veracruz	1008.1	26	32	25	0	16
	Villahermosa	.		36	20	3	
10	Campeche	1008.8	24	32	23	24	25
	Cozumel	1010.6	25		24	2	8
	Champotón	.		33	23	0	2
	Chetumal	1009.7	25		24	17	4
	I. Mujeres	.					7
	Mérida	1010.9	25	33	23	0	22
	Progreso	1010.6	25	30	24	0	14
	Valladolid	.	29		24	0	22